С

ЦКАД–Запад

ЦКАД–Север

ЦКАД–Восток

ЦКАД–Юг

ЦКАД–Запад

Граница пускового комплекса N1 ПК 2317+09.56

Граница пускового комплекса N3 ПК1187+93.77

Граница пускового комплекса N4 ПК1412+77.00

Конец участка N8 ПК 2037+00.00

Начало участка N9 ПК 2037+00.00

Новое направление а.д. М-5"Урал" (обход г.Бронницы)

М-5 Новорязанское шоссе

А-107 МКК

Каширское шоссе

Ж/Д МОСКВА

Ж/Д РОСТОВ–НА–ДОНУ

Ж/Д КУРСК

Ж/Д ЛОТ–А

Транспортная развязка №1 (ПК1415+12.04)

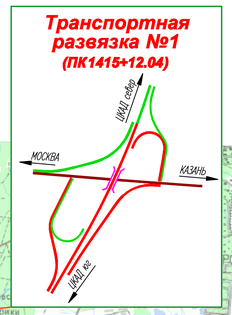

Транспортная развязка №2 (ПК1678+81.98)

Транспортная развязка №3 (ПК1730+24.58)

Транспортная развязка №4 (Перспективное развитие) (ПК1894+90.89)



Транспортная развязка №5 (1 очередь строительства) (ПК2022+0.22)

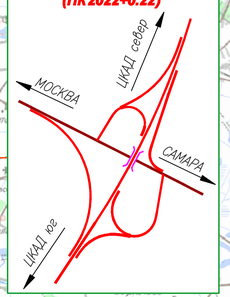

Транспортная развязка №5 (Перспективное развитие) (ПК2034+96.00)

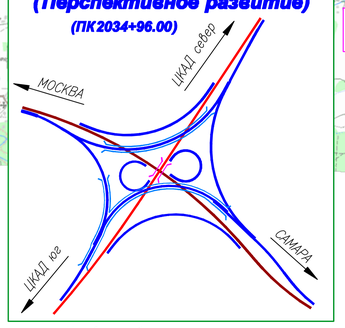

Транспортная развязка №6 (ПК2317+33.55)

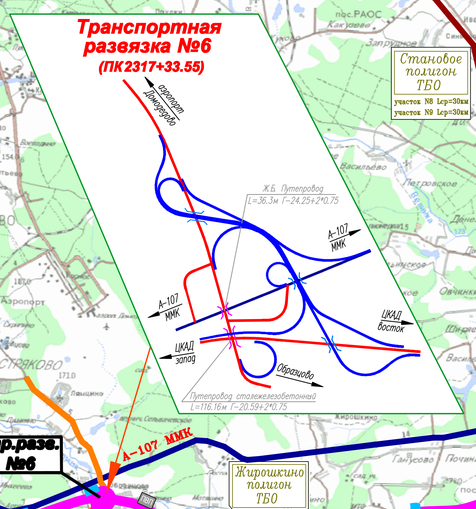

Транспортная развязка №7 (ПК2380+05.35)

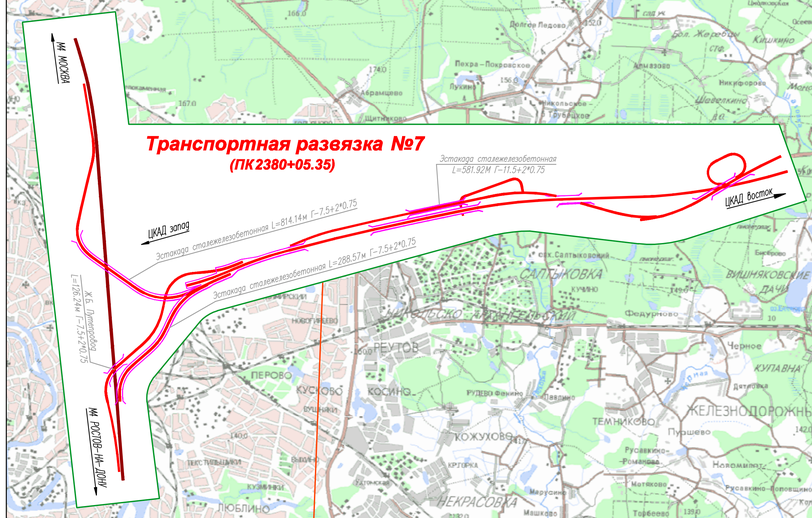

месторождение Душеновское — ПЕСОК — участок N8 Lср=38км

Люберецкий ГОК — ПЕСОК — участок N9 Lср=38км

г.Ногинск — ЖБК — участок N8 Lср=35км; участок N9 Lср=85км

г.Купавна — ЖБК — участок N8 Lср=70км; участок N9 Lср=120км

ЦБЗ "Промстрой" — участок N8 Lср=45км

АБЗ "Ногинск" — участок N8 Lср=40км

ООО "Промстрой" Щебень известняковый — участок N8 Lср=40км

Временное АБЗ — участок N8 Lср=40км

Тимохово полигон ТБО — участок N8 Lср=30км

площадка владельцев дороги — Lср=14км

Временное АБЗ — участок N8,9 Lср=50км

АБЗ "Раменское" — участок N9 Lср=50км

Становое полигон ТБО — участок N8 Lср=30км; участок N9 Lср=30км

ОАО "Порт Коломна" — ПЕСОК — участок N8 Lср=38км; участок N9 Lср=38км

ЦБЗ "Домодедово" — участок N9 Lср=30км

"Домодедово" ЖБК — участок N9 Lср=30км

ст. Домодедово Lср=15км

Жирошкино полигон ТБО — участок N9 Lср=30км

м-е"Белые столбы" Глинистый грунт — участок N8 Lср=75км; участок N9 Lср=25км

Карьер "Петровский" — ПЕСОК — участок N9 Lср=38км

п. Акатьево Коломенский щ.з. Щебень известняковый — участок N9 Lср=50км

Карьер "Октябрьское" м-е"Сельниково" — ПЕСОК — участок N8 Lср=38км

Металлические пролетные строения — г. Курган Завод металлоконструкций — Lжд=2107 км — участок N9 Lср=30км — ст. Долодедово

Металлические пролетные строения — г. Воронеж ЗАО "Воронеж–стальмост" — Lжд=611 км — участок N9 Lср=30км

Условные обозначения:

- –Участок N8
- –Участок N9
- L=5км – –Расстояние между пунктами
- –Дороги с покрытием федерального значения
- –Дороги с покрытием местного значения
- –Пусковой комплекс N3
- –Пусковой комплекс N4. 1–ая очередь строительства
- –Пусковой комплекс N4. Перспективное развитие
- 80 – –Проектный километр ЦКАД
- –Строительные площадки
- Р – –Площадки отдыха
- ПВП – –Пункты взимания платы

						16–ГК/08			
						Строительство Центральной кольцевой автомобильной дороги Московской области (с последующей эксплуатацией на платной основе). Пусковой комплекс N4			
Изм.	Кол.уч.	Лист	N док.	Подпись	Дата				
Нач.отд		Андряков			12.10	Паспорт	Стадия	Лист	Листов
Комп.ГИП		Андряков			12.10		П		1
Н.контр.		Невзикова			12.10				
ГИП		Тарнопов			12.10	Схема пускового комплекса N4 М1:100000	ООО "Мостдорпроект"		
Рук.группа		Лебченко			12.10				
Вед.инж.		Гаршин			12.10				