

Подготовка проектов документов территориального планирования муниципальных образований Зарайского, Истринского, Наро-Фоминского, Пушкинского, Раменского муниципальных районов Московской области, городского округа Климовск Московской области

Государственная программа Московской области
«Архитектура и градостроительство Подмосковья» на 2014-18 годы
Подготовка документа территориального планирования сельского поселения Островецкое Раменского муниципального района Московской области

Генеральный план сельского поселения Островецкое Раменского муниципального района Московской области

Приложение. Координаты границ населённых пунктов с учётом спорных территорий по данным Комитета лесного хозяйства Московской области (синие границы)

Главное управление архитектуры и градостроительства Московской области



Государственное унитарное предприятие Московской области
«Научно-исследовательский и проектный институт градостроительства»
(ГУП МО «НИИПИ градостроительства»)

129110, Москва, ул. Гиляровского, д.47, стр.3, тел: (495) 681-88-18, факс: (495) 681-20-56,
www.niipigrad.ru, e-mail: info@niipi.ru

Заказчик: Главное управление архитектуры
и градостроительства Московской области

Государственный контракт
№ 1133/15 от 04.04.2015

**Подготовка проектов документов территориального планирования
муниципальных образований Зарайского, Истринского, Наро-Фоминского,
Пушкинского, Раменского муниципальных районов Московской области, городского
округа Климовск Московской области**

Государственная программа Московской области
«Архитектура и градостроительство Подмосковья» на 2014-18 годы
**Подготовка документа территориального планирования
сельского поселения Островецкое Раменского
муниципального района Московской области**

**Генеральный план сельского поселения Островецкое Раменского
муниципального района Московской области**

**Приложение. Координаты границ населённых пунктов с учётом спорных
территорий по данным Комитета лесного хозяйства Московской области (синие границы)**

И.о. генерального директора
Зам. генерального директора
Главный архитектор института



О.В. Диденко
А.Р. Воронцов
О.В. Малинова

2017

Взамен Арх. № ФИО, подпись и дата визирования Техотделом

ФИО, подпись и дата

Архив. №



ООО «АРХИТЕКТУРНОЕ БЮРО «ДОМ»

ГОРОДСКОЕ ПЛАНИРОВАНИЕ И ГРАДОУСТРОЙСТВО
ПРОЕКТИРОВАНИЕ ЖИЛЫХ И ОБЩЕСТВЕННЫХ ЗДАНИЙ

Юридический адрес: 443011, г.Самара, ул.Ново-Садовая, 281-2. т.8 (846) 9900117, т.8 927 2 600117. e-mail: abdom@mail.ru

Договор субподряда
№ 1133/15/СП-2 от 17.04.2015

«Подготовка проектов документов территориального планирования
муниципальных образований Раменского муниципального района
Московской области»

в рамках выполнения работ
в составе мероприятий государственной программы Московской области
«Архитектура и градостроительство Подмосковья» на 2014–2018 годы

**Генеральный план сельского поселения Островецкое
Раменского муниципального района Московской области**

**Приложение. Координаты границ населенных пунктов с учетом
спорных территорий по данным Комитета лесного хозяйства
Московской области (синие границы)**

**Заказчик: Главное управление архитектуры и градостроительства
Московской области**

Генеральный подрядчик: ГУП МО «НИиПИ градостроительства»



ООО «АРХИТЕКТУРНОЕ БЮРО «ДОМ»

ГОРОДСКОЕ ПЛАНИРОВАНИЕ И ГРАДОУСТРОЙСТВО
ПРОЕКТИРОВАНИЕ ЖИЛЫХ И ОБЩЕСТВЕННЫХ ЗДАНИЙ

Юридический адрес: 443011, г.Самара, ул.Ново-Садовая, 281-2. т.8 (846) 9900117, т.8 927 2 600117. e-mail: abdom@mail.ru

Договор субподряда
№ 1133/15/СП-2 от 17.04.2015

«Подготовка проектов документов территориального планирования
муниципальных образований Раменского муниципального района
Московской области»

в рамках выполнения работ
в составе мероприятий государственной программы Московской области
«Архитектура и градостроительство Подмосковья» на 2014–2018 годы

**Генеральный план сельского поселения Островецкое
Раменского муниципального района Московской области**

**Приложение. Координаты границ населенных пунктов с учетом
спорных территорий по данным Комитета лесного хозяйства
Московской области (синие границы)**

**Заказчик: Главное управление архитектуры и градостроительства
Московской области**









Генеральный подрядчик: ГУП МО «НИиПИ градостроительства»

Директор ООО «АБ «ДОМ»



Африкантов К.Н.

АВТОРСКИЙ КОЛЛЕКТИВ

Руководитель проекта		Африкантов К.Н.
Архитектурная часть		Каштанова А.С.
Экономическая часть		Африкантова М.В.
Транспортное обслуживание		Каштанова А.С.
Инженерно-техническое обеспечение		Лукьянов В.А.
Охрана окружающей среды		Дегтярева Н.В.
Объекты культурного наследия		Павлова И.Д.
Основные факторы риска возникновения чрезвычайных ситуаций природного и техногенного характера		Африкантов К.Н.

СОСТАВ ГЕНЕРАЛЬНОГО ПЛАНА

Положение о территориальном планировании

Текстовая часть

Графические материалы:

1. Карта планируемого размещения объектов местного значения сельского поселения, М 1: 10 000;
2. Карта границ населенных пунктов, входящих в состав сельского поселения, М 1: 10 000;
3. Карта функциональных зон сельского поселения, М 1: 10 000.

Материалы по обоснованию генерального плана

ТОМ I Градостроительная организация территории

Текстовая часть

Графические материалы:

4. Карта размещения сельского поселения в системе расселения Московской области (без масштаба);
5. Карта современного использования территории, М 1: 10 000;
6. Карта существующих и планируемых зон с особыми условиями использования территории, М 1: 10 000;
7. Карта планируемого развития инженерных коммуникаций и сооружений местного значения в границах поселения М 1: 10 000;
8. Карта планируемого развития транспортной инфраструктуры местного значения в границах поселения, М 1: 10 000;
9. Карта мелиорированных сельскохозяйственных угодий, М 1:10 000;

ТОМ II Охрана окружающей среды

Текстовая часть

Графические материалы:

10. Карта границ зон негативного воздействия объектов капитального строительства местного значения, М 1:10 000;
11. Карта границ существующих и планируемых особо охраняемых природных территорий, М 1:10 000.

ТОМ III Объекты культурного наследия

Текстовая часть

Графические материалы:

12. Карта планируемых зон с особыми условиями использования территории сельского поселения, связанными с объектами культурного наследия, М 1:10 000.

ТОМ IV Основные факторы риска возникновения чрезвычайных ситуаций природного и техногенного характера

Текстовая часть

Графические материалы:

13. Карта границ территорий, подверженных риску возникновения чрезвычайных ситуаций природного и техногенного характера, М 1: 10 000

Содержание

Содержание	3
ВВЕДЕНИЕ	4
1. ГРАНИЦЫ НАСЕЛЕННЫХ ПУНКТОВ СЕЛЬСКОГО ПОСЕЛЕНИЯ ОСТРОВЕЦКОЕ	9
1.1. Графические отображения границ населенных пунктов, каталог координат поворотных точек по «синему контуру»	10
1.1.1. Деревня Островцы.....	10
1.1.2. Село Верхнее Мячково	24
1.1.3. Деревня Заозерье	34
1.1.4. Деревня Сельцо	37

ВВЕДЕНИЕ

Генеральный план сельского поселения Островецкое Раменского муниципального района Московской области (далее – Генеральный план) подготовлен на основании Государственной программы Московской области «Архитектура и градостроительство Подмосковья» на 2014-2018 годы, утвержденной Постановлением Правительства Московской области от 23 августа 2013 г. №661/37 "Об утверждении государственной программы Московской области "Архитектура и градостроительство Подмосковья" на 2014 - 2018 годы и о признании утратившими силу некоторых постановлений Правительства Московской области".

Генеральный план выполнен на основании государственного контракта ГК №1133/15 от 04.03.2015 и договора подряда № 1133/15/СП-2 от 17.04.2015. Генеральным подрядчиком является Государственное унитарное предприятие Московской области «Научно-исследовательский и проектный институт градостроительства».

Генеральный план подготовлен Обществом с ограниченной ответственностью «Архитектурное бюро «ДОМ» (ООО «АБ «ДОМ»).

При подготовке Генерального плана использованы следующие нормативные правовые акты и материалы:

Федеральные нормативно-правовые акты

- Градостроительный кодекс Российской Федерации;
- Земельный кодекс Российской Федерации;
- Водный кодекс Российской Федерации;
- Воздушный кодекс Российской Федерации;
- Лесной кодекс Российской Федерации;
- Федеральный закон от 21.12.2004 (ред. от 03.07.2016) № 172-ФЗ «О переводе земель или земельных участков из одной категории в другую»;
- Федеральные правила использования воздушного пространства Российской Федерации, утвержденные Правительством Российской Федерации 11.03.2010 (ред. от 12.07.2016) № 138;
- Федеральный закон от 08.11.2007 (ред. от 03.07.2016) № 257-ФЗ «Об автомобильных дорогах и о дорожной деятельности в Российской Федерации и о внесении изменений в отдельные законодательные акты Российской Федерации»;
- Федеральный закон от 10.01.2002 (ред. от 03.07.2016) № 7-ФЗ «Об охране окружающей среды»;
- Федеральный закон от 31.03.1999 (ред. от 03.07.2016) № 69-ФЗ (ред. от 21.07.2014) «О газоснабжении в Российской Федерации»;
- Федеральный закон от 14.03.1995 (ред. от 03.07.2016) № 33-ФЗ «Об особо охраняемых природных территориях»;
- Федеральный закон от 12.01.1996 (ред. от 03.07.2016) №8-ФЗ «О погребении и похоронном деле»;
- Федеральный закон от 25.06.2002 (ред. от 03.07.2016) № 73-ФЗ «Об объектах культурного наследия (памятниках истории и культуры) народов Российской Федерации»;
- Федеральный закон от 06.10.2003 (ред. от 03.07.2016) № 131-ФЗ «Об общих принципах организации местного самоуправления в Российской Федерации»;

- Федеральный закон от 10.01.1996 № 4-ФЗ (ред. от 05.04.2016) «О мелиорации земель»;
- Федеральный закон от 24.07.2002 (ред. от 03.07.2016) № 101-ФЗ «Об обороте земель сельскохозяйственного назначения»;
- Федеральный закон от 07.12.2011 (ред. от 03.07.2016) № 416-ФЗ «О водоснабжении и водоотведении»;
- Федеральный закон от 27.07.2010 (ред. от 01.05.2016) № 190-ФЗ «О теплоснабжении»;
- Федеральный закон от 30.03.1999 (ред. от 03.07.2016) № 52-ФЗ «О санитарно-эпидемиологическом благополучии населения»;
- Федеральный закон от 22.07.2008 (ред. от 03.07.2016) № 123-ФЗ «Технический регламент о требованиях пожарной безопасности»;
- Закон Российской Федерации от 21.02.1992 (ред. от 03.07.2016) № 2395-1 «О недрах»;
- «СП 42.13330.2011.Свод правил. Градостроительство. Планировка и застройка городских и сельских поселений. Актуализированная редакция СНиП 2.07.01-89»;
- «СП 36.13330.2012. Свод правил. Магистральные трубопроводы. Актуализированная редакция СНиП 2.05.06-85»;
- Приказ Министерства регионального развития Российской Федерации от 30.01.2012
- «Требования к описанию и отображению в документах территориального планирования объектов федерального значения, объектов регионального значения, объектов местного значения» (утв. Приказом Минэкономразвития Российской Федерации от 07.12.2016 №793);
- Приказ Министерства регионального развития Российской Федерации от 26.05.2011
- № 244 «Об утверждении Методических рекомендаций по разработке проектов генеральных планов поселений и городских округов»;
- Постановление Правительства Российской Федерации от 09.06.2006 № 363 «Об информационном обеспечении градостроительной деятельности»;
- СанПиН 2.2.1/2.1.1.1200-03 «Санитарно-защитные зоны и санитарная классификация предприятий, сооружений и иных объектов» (утв. Постановлением Главного государственного санитарного врача РФ от 25.09.2007 (ред. от 25.04.2014) № 74);
- СанПиН 2.1.2882-11 «Гигиенические требования к размещению, устройству и содержанию кладбищ, зданий и сооружений похоронного назначения» (утв. Постановлением Главного государственного санитарного врача РФ от 28.06.2011 № 84);
- СанПиН 2.4.1201-03 «Гигиенические требования к устройству, содержанию, оборудованию и режиму работы специализированных учреждений для несовершеннолетних, нуждающихся в социальной реабилитации» (утв. Постановлением Главного государственного санитарного врача РФ от 11.03.2003 (ред. от 09.02.2015) № 13);
- СанПиН 2.1.4.1110-02 «Зоны санитарной охраны источников водоснабжения и водопроводов питьевого назначения» (утв. Постановлением Главного государственного санитарного врача РФ от 14.03.2002 №10);

- Схема территориального планирования Российской Федерации в области обороны страны и безопасности государства (утв. Указом Президента РФ от 10.12.2015 № 615сс);
- Схема территориального планирования Российской Федерации в области высшего профессионального образования (утв. распоряжением Правительства РФ от 26.02.2013 № 247-р);
- Схема территориального планирования Российской Федерации в области здравоохранения (утв. распоряжением Правительства РФ от 28.12.2012 № 2607-р);
- Схема территориального планирования Российской Федерации в области трубопроводного транспорта (утв. распоряжением Правительства РФ от 24.12.2015 № 2659-р);
- Схема территориального планирования Российской Федерации в области федерального транспорта (железнодорожного, воздушного, морского, внутреннего водного транспорта) и автомобильных дорог федерального значения (утв. распоряжением Правительства РФ от 19.03.2013 № 384-р);
- Схема территориального планирования Российской Федерации в области энергетики (утв. распоряжением Правительства РФ от 11.11.2013 № 2084-р).

Региональные нормативно-правовые акты

- Закон Московской области от 07.03.2007 (ред. от 05.11.2015) № 36/2007-ОЗ «О Генеральном плане развития Московской области»;
- Закон Московской области от 05.12.2014 № 164/2014-ОЗ «О видах объектов областного значения, подлежащих отображению на схемах территориального планирования Московской области, видах объектов местного значения муниципального района, поселения, городского округа, подлежащих отображению на схеме территориального планирования муниципального района, генеральном плане поселения, генеральном плане городского округа Московской области»;
- Закон Московской области от 21.01.2005 (ред. от 06.07.2016) № 26/2005-ОЗ «Об объектах культурного наследия (памятниках истории и культуры) в Московской области»;
- Закон Московской области от 17.07.2007 (ред. от 27.06.2016) № 115/2007-ОЗ «О погребении и похоронном деле в Московской области»;
- Закон Московской области от 12.06.2004 (ред. от 18.02.2016) № 75/2004-ОЗ «Об обороте земель сельскохозяйственного назначения на территории Московской области»;
- Закон Московской области от 25.02.2005 N 55/2005-ОЗ «О статусе и границах Раменского муниципального района и вновь образованных в его составе муниципальных образований»;
- Схема территориального планирования Московской области в области основных положений градостроительного развития (утв. постановлением Правительства Московской области от 11.07.2007 № 517/23);
- Схема территориального планирования транспортного обслуживания Московской области (утв. постановлением Правительства Московской области от 25.03.2016 № 230/8);
- Постановление Правительства Московской области от 30.12.2003 № 743/48 «Об утверждении основных направлений устойчивого градостроительного развития Московской области»;

- Постановление Правительства Московской области от 11.02.2009 (ред. от 05.03.2014) № 106/5 "Об утверждении Схемы развития и размещения особо охраняемых природных территорий в Московской области";
- Постановление Правительства Московской области от 13.08.2013 (ред. от 18.02.2016) № 602/31 "Об утверждении государственной программы Московской области "Сельское хозяйство Подмосковья";
- Постановление Правительства Московской области от 26.03.2014 № 194/9 «Об утверждении итогового отчёта о реализации долгосрочной целевой программы Московской области «Разработка Генерального плана развития Московской области на период до 2020 года»;
- Постановление Правительства Московской области от 17.08.2015 (ред. от 20.10.2015) № 713/30 «Об утверждении нормативов градостроительного проектирования Московской области»;
- Постановление Правительства Московской области от 05.08.2008 (ред. от 14.04.2016) № 653/26 «О Перечне автомобильных дорог общего пользования регионального или межмуниципального значения Московской области»;
- Постановление Правительства Московской области от 20.03.2014 № 168/9 «О развитии транспортно-пересадочных узлов на территории Московской области»;
- Постановление Правительства Московской области от 15.03.2002 (ред. от 18.06.2014) № 84/9 «Об утверждении списка памятников истории и культуры»;
- Постановление Правительства Московской области от 13.05.2002 (ред. от 19.10.2013) № 175/16 «О нормативной потребности муниципальных образований Московской области в объектах социальной инфраструктуры» (вместе с «Методикой определения нормативной потребности муниципальных образований Московской области в объектах социальной инфраструктуры»);
- Постановление Правительства Московской области от 13.03.2014 №157/5 «Об утверждении нормативной потребности муниципальных образований Московской области в объектах социальной инфраструктуры»;
- Постановление Правительства Московской области от 15.05.2008 (ред. от 02.09.2009) № 366/16 «О стратегии развития электроэнергетики в Московской области на период до 2020 года»;
- Постановление Правительства Московской области от 23.08.2013 (ред. от 14.06.2016) № 661/37 «Об утверждении государственной программы Московской области;
- «Архитектура и градостроительство Подмосковья» на 2014-2018 годы» и о признании утратившими силу некоторых постановлений Правительства Московской области.
- Постановление Губернатора Московской области от 16.11.2015 №486-ПГ об утверждении «Схемы и программы перспективного развития электроэнергетики Московской области на период 2016-2020 годы»;
- Постановление Правительства Московской области от 20.12.2004 (ред. от 24.11.2015 года) № 778/50 «Об утверждении развития газификации в Московской области до 2025 года».

Местные нормативно-правовые акты

– Устав сельского поселения Островецкое Раменского муниципального района Московской области.

Исходные материалы и предложения для подготовки Генерального плана были обеспечены Главным управлением архитектуры и градостроительства Московской области и Администрацией сельского поселения Островецкое Раменского муниципального района Московской области (далее – сельское поселение Островецкое).

Генеральный план разработан на расчетный период до 2036 года, с выделением первой очереди 2022 г.

Границы земельных участков, на которых размещены объекты капитального строительства федерального и регионального значения, а также границы зон планируемого размещения объектов капитального строительства федерального и регионального значения приводятся в Положениях о территориальном планировании, а также отображаются на картах (схемах) для обеспечения информационной целостности документа и не являются утверждаемыми в составе Генерального плана.

1. ГРАНИЦЫ НАСЕЛЕННЫХ ПУНКТОВ СЕЛЬСКОГО ПОСЕЛЕНИЯ ОСТРОВЕЦКОЕ

Границы сельского поселения Островецкое установлены Законом Московской области «О статусе и границах Раменского муниципального района и вновь образованных в его составе муниципальных образований» от 25.02.2005 г. № 55/2005-ОЗ.

Площадь территории сельского поселения – 2477 га.

Состав сельского поселения:

- Островцы – деревня, административный центр;
- Верхнее Мячково – село;
- Заозерье – деревня;
- Сельцо – деревня.

Описание границ населенных пунктов произведено согласно цифровым обозначениям в направлении север-восток-юг-запад.

Используемая система координат – МСК-50.

Каталог координат границы населенного пункта деревня Островцы

Номер точки	x	y
1	451440,497	2217429,694
2	451502,43	2217444,55
3	451489,72	2217471,51
4	451469,99	2217499,85
5	451457,09	2217516,9
6	451442,16	2217536,63
7	451424,11	2217560,5
8	451408,57	2217581,36
9	451391,06	2217604,87
10	451375,37	2217625,94
11	451356,34	2217651,5
12	451340,91	2217672,22
13	451326,91	2217691,03
14	451311,96	2217711,1
15	451300,55	2217730,34
16	451286,91	2217753,36
17	451245,752	2217732,386
18	451288	2217664,1
19	451330,93	2217594,85
20	451440,13	2217431,52
21	451440,497	2217429,694
Координаты последующего контура		
22	451483,444	2217712,085
23	451485,649	2217722,635
24	451490,234	2217750,711
25	451491,028	2217764,577
26	451492,315	2217787,05
27	451493,797	2217786,608
28	451497,551	2217785,489
29	451499,06	2217804,01
30	451499,06	2217804,02
31	451507,95	2217883,87
32	451558,08	2217864,38
33	451699,9	2218267,4
34	451727,251	2218352,008
35	451721,775	2218353,921
36	451721,773	2218353,922
37	451721,85	2218354,16
38	451718,45	2218355,808
39	451718,27	2218355,91

Номер точки	x	y
40	451550,68	2218435,3
41	451490,94	2218480,72
42	451439,03	2218520,35
43	451438,971	2218520,194
44	451392,15	2218555,78
45	451331,05	2218602,63
46	451323,07	2218608,25
47	451321,03	2218607,65
48	451308,92	2218618,26
49	451286,83	2218637,44
50	451263,61	2218657,91
51	451019,2	2218911,31
52	450951	2218977,76
53	450946,955	2218982,108
54	450947,32	2218982,31
55	450934,21	2218996,59
56	450874,17	2219060,76
57	450821,808	2219116,635
58	450761	2219182
59	450761,017	2219182,017
60	450765,5	2219186,5
61	450760,763	2219191,764
62	450756,5	2219196,51
63	450756,203	2219196,594
64	450756,12	2219196,62
65	450756,118	2219196,618
66	450756,11	2219196,62
67	450758,68	2219199,95
68	450759,4	2219200,68
69	450752,73	2219207,06
70	450749,17	2219210,37
71	450737,39	2219220,8
72	450724,55	2219233,46
73	450685,74	2219276,7
74	450670,47	2219292,41
75	450653,97	2219306,93
76	450637,9	2219324,41
77	450606,98	2219357,7
78	450598,75	2219366,53
79	450593,24	2219372,44

Номер точки	x	y
80	450591,15	2219374,88
81	450575,95	2219390,52
82	450542,91	2219424,25
83	450540,49	2219426,87
84	450528,13	2219440,81
85	450528,58	2219441,33
86	450513,66	2219457,93
87	450510,32	2219461,15
88	450497,42	2219475,88
89	450481,26	2219492,75
90	450465,38	2219509,8
91	450449,64	2219527,24
92	450452,62	2219530,54
93	450437,67	2219550,35
94	450437,06	2219549,78
95	450425,13	2219573,71
96	450414,57	2219597,77
97	450402,61	2219620,08
98	450401,5	2219622,24
99	450393,99	2219636,28
100	450394,89	2219638,78
101	450381,51	2219658,21
102	450348,44	2219714,34
103	450336,5	2219733,96
104	450328,4	2219746,88
105	450326,35	2219750,21
106	450322	2219757,1
107	450319,17	2219762,14
108	450318,19	2219763,09
109	450313,89	2219769,46
110	450298,19	2219793,51
111	450292,93	2219802,68
112	450285,84	2219815,3
113	450272,65	2219836,3
114	450262,98	2219848,8
115	450252,87	2219867,01
116	450240,97	2219888,36
117	450236,68	2219888,78
118	450235,46	2219890,02
119	450233,72	2219892,03
120	450237,28	2219894,89
121	450225,21	2219917,64
122	450201,84	2219954,71

Номер точки	x	y
123	450188,49	2219976,24
124	450178,24	2219995,52
125	450174,02	2220002,54
126	450166,64	2220014,48
127	450148,75	2220042,28
128	450137,33	2220054,96
129	450131,68	2220056,46
130	450119,25	2220068,36
131	450111,97	2220074,47
132	450059,22	2220108,45
133	449994,87	2220144,58
134	449942,59	2220173,39
135	449866,97	2220210,38
136	449846,78	2220219,62
137	449839,95	2220223,2
138	449828,08	2220229,02
139	449818,48	2220233,59
140	449802,94	2220239,04
141	449795,2	2220242,94
142	449796,54	2220245,17
143	449770,36	2220256,09
144	449746,37	2220274,66
145	449727,32	2220283,41
146	449718,27	2220287,09
147	449702,56	2220294,18
148	449684,17	2220302,73
149	449658,93	2220304,76
150	449647,76	2220308,97
151	449638,01	2220312,7
152	449621,4	2220320,76
153	449618,96	2220321,04
154	449618,41	2220321,21
155	449596,5	2220330,74
156	449579,78	2220338,23
157	449575,89	2220340,11
158	449562,83	2220346,65
159	449550,6	2220353,92
160	449549,24	2220356,21
161	449518,16	2220372,02
162	449515,59	2220372,33
163	449440,25	2220425,98
164	449439,89	2220426,23
165	449439,63	2220426,11

Номер точки	x	y
166	449430	2220432,74
167	449384,71	2220462,71
168	449355,47	2220488,62
169	449320,64	2220520,48
170	449306,29	2220533,9
171	449295,05	2220544,06
172	449114,96	2220713,67
173	449066,52	2220658,52
174	449066,8	2220657,13
175	449067,375	2220654,496
176	449069,06	2220646,78
177	449069,058	2220646,78
178	449069,06	2220646,77
179	449071,36	2220634,17
180	449071,58	2220633,01
181	449057,11	2220618,29
182	449057,06	2220618,28
183	449190,69	2220336,72
184	449181,09	2220323,33
185	449131	2220253,5
186	449251,09	2220177,21
187	449251,1	2220177,203
188	449327,86	2220202,84
189	449380,24	2220220,31
190	449393,19	2220227,94
191	449435,26	2220242,39
192	449434,7	2220242,95
193	449460,01	2220250,94
194	449457,61	2220241,16
195	449456,48	2220237,77
196	449424,81	2220226,27
197	449425,86	2220225,21
198	449422,89	2220222,1
199	449420,58	2220224,72
200	449405,56	2220219,21
201	449402,42	2220218,38
202	449387,67	2220214,19
203	449362,64	2220206,23
204	449334,46	2220195,73
205	449294,75	2220179,52
206	449277,97	2220169,67
207	449271,33	2220166,03
208	449256,79	2220158,26

Номер точки	x	y
209	449245,52	2220152,24
210	449236,33	2220142,05
211	449225,97	2220135,41
212	449223,32	2220131,28
213	449199,38	2220112,57
214	449179,28	2220097,79
215	449177,22	2220096
216	449173,4	2220093,14
217	449166,92	2220088,15
218	449156,25	2220079,47
219	449099,31	2220034,64
220	449039,55	2220005,03
221	449040,04	2220004,67
222	449122,41	2219955,24
223	449243,16	2219882,78
224	449414,22	2219780,09
225	449560,8	2219692,09
226	449616,92	2219658,41
227	449640,78	2219644,09
228	449674	2219624
229	449591,006	2219465,03
230	449590,58	2219464,23
231	449589,397	2219461,947
232	449582,311	2219448,374
233	449566,99	2219419,04
234	449567,07	2219419,36
235	449548,304	2219383,236
236	449538	2219363,5
237	449538,039	2219363,478
238	449538,03	2219363,46
239	449728,94	2219258
240	449729,024	2219257,954
241	449757	2219242,5
242	449759,261	2219241,158
243	449681,23	2219102,14
244	449648,581	2219040,403
245	449606,219	2219064,368
246	449606,03	2219064,48
247	449606,028	2219064,476
248	449605,95	2219064,52
249	449596,24	2219046,786
250	449574,16	2219006,88
251	449542,99	2218950,5

Номер точки	x	y
252	449543,379	2218950,243
253	449543,18	2218949,88
254	449583,167	2218924,297
255	449583	2218924
256	449494,58	2218766,48
257	449479,43	2218739,49
258	449454,97	2218695,92
259	449447,26	2218682,18
260	449439,43	2218668,23
261	449433,84	2218658,26
262	449424,45	2218641,54
263	449415,84	2218626,19
264	449401	2218599,75
265	449386	2218572,75
266	449389,35	2218571,4
267	449379,48	2218553,63
268	449379,47	2218553,61
269	449390,4	2218548,15
270	449397,94	2218545,67
271	449402,91	2218560,71
272	449419,5	2218587,75
273	449419,504	2218587,758
274	449419,635	2218587,689
275	449419,63	2218587,68
276	449600,5	2218492
277	449600,505	2218492,013
278	449600,51	2218492,01
279	449608,694	2218511,754
280	449614,5	2218525,75
281	449620	2218535
282	449628,492	2218535,25
283	449717,49	2218527,24
284	449717,5	2218527,25
285	449709,32	2218532,66
286	449709,88	2218534,75
287	449719,16	2218569,24
288	449739,21	2218621,5
289	449747,18	2218652,26
290	449758,27	2218701,7
291	449760,6	2218719,49
292	449762,68	2218752,29
293	449762,76	2218756,21
294	449763,24	2218782,27

Номер точки	x	y
295	449763,42	2218785,21
296	449762,93	2218787,69
297	449761,77	2218805,86
298	449761,42	2218817,5
299	449759,06	2218847,43
300	449758,36	2218856,35
301	449776,58	2218940,84
302	449780,78	2218944,76
303	449789	2218952,45
304	449789,35	2218952,85
305	449792,81	2218951,35
306	449808,46	2218942,94
307	449803,76	2218934,8
308	449809,67	2218930,56
309	449818,03	2218925,56
310	449836,39	2218914,92
311	449836,392	2218914,917
312	449850	2218935,75
313	449852,05	2218938,92
314	449857,93	2218948,01
315	449862,7	2218955,4
316	449885,56	2218939,77
317	449890,76	2218947,49
318	449894,12	2218952,48
319	449899,76	2218950,39
320	449902,01	2218949,16
321	449906,25	2218950,08
322	449917,36	2218956
323	449937,64	2218974,91
324	449925,83	2218984,26
325	449905,42	2218999,21
326	449900,03	2219003,16
327	449939,49	2219060,24
328	449947,53	2219070,47
329	449955,87	2219073,62
330	449987,48	2219042,09
331	450006,84	2219026,18
332	450051,85	2218977,32
333	450099,59	2218933,2
334	450259,06	2218753,37
335	450262,83	2218739,28
336	450267,41	2218711,95
337	450277,77	2218669,58

Номер точки	x	y
338	450282,18	2218654,33
339	450296,18	2218584,41
340	450306,56	2218542,02
341	450314,05	2218507,21
342	450314,11	2218503,23
343	450313,14	2218499,49
344	450311,13	2218495,95
345	450262,52	2218469,53
346	450243,61	2218457,56
347	450214,7	2218441,17
348	450206,55	2218425,32
349	450186,09	2218426,18
350	450153,51	2218433,12
351	450123,98	2218439,87
352	450074,58	2218448,34
353	450059,677	2218445,953
354	450247,487	2218408,392
355	450267,194	2218404,451
356	450299,945	2218414,856
357	450317,362	2218422,336
358	450356,377	2218459,85
359	450382,33	2218492,138
360	450418,668	2218546,246
361	450422,58	2218558,611
362	450424,99	2218566,24
363	450460,492	2218567,222
364	450461,49	2218567,25
365	450565,38	2218485,13
366	450582	2218472
367	450620,39	2218436,609
368	450662	2218398,24
369	450669,8	2218394,07
370	450695,443	2218380,405
371	450698,725	2218378,654
372	450698,725	2218378,654
373	450754,43	2218348,93
374	451142,15	2218155,63
375	451094,12	2218204,3
376	451136,71	2218240,99
377	451109,39	2218272,07
378	451130,62	2218289,16
379	451199,33	2218349,67
380	451203,39	2218353,49

Номер точки	x	y
381	451206,63	2218352,09
382	451282,84	2218269,61
383	451280,96	2218267,51
384	451275,7	2218261,34
385	451268,357	2218246,438
386	451290,213	2218230,597
387	451284	2218215,908
388	451273,718	2218171,277
389	451250,11	2218132,86
390	451252,591	2218129,432
391	451259,49	2218126,46
392	451262,01	2218128,2
393	451259,5	2218133,5
394	451284,5	2218177
395	451298	2218230,25
396	451314	2218251,5
397	451358,5	2218209,75
398	451382	2218186,5
399	451328,886	2218125,046
400	451330,455	2218124,539
401	451333,287	2218113,503
402	451331,328	2218105,34
403	451336,25	2218112,4
404	451344,37	2218123,89
405	451355,44	2218115,75
406	451325,16	2218056,36
407	451323,17	2218051,86
408	451324,56	2218046,89
409	451316,77	2218008,08
410	451314,53	2218006,72
411	451314,05	2218004,02
412	451300,7	2217999,33
413	451303,48	2217991,46
414	451282,5	2217978,85
415	451279,14	2217967,58
416	451274,64	2217952,51
417	451222,85	2217951,68
418	451219,351	2217951,62
419	451207,091	2217916,269
420	451205,397	2217911,384
421	451202,046	2217901,722
422	451230,78	2217859,08
423	451304,12	2217885,27

Номер точки	x	y
424	451310,65	2217882,78
425	451318,08	2217881,68
426	451362,29	2217865,49
427	451377,69	2217860,02
428	451375,56	2217853,84
429	451371,42	2217841,22
430	451370,81	2217841,42
431	451367,432	2217831,899
432	451392,5	2217822,96
433	451416,42	2217813,59
434	451401,52	2217763,85
435	451394,73	2217744,31
436	451388,702	2217726,568
437	451396,336	2217721,813
438	451398,67	2217728,72
439	451477,41	2217704,03
440	451481,436	2217702,476
441	451483,444	2217712,085
Координаты последующего контура		
442	451283,38	2217759,54
443	451281,21	2217773,32
444	451280,33	2217798,37
445	451283,23	2217820,19
446	451287,8	2217854,72
447	451233,46	2217851,62
448	451231,99	2217826,37
449	451230,53	2217801,31
450	451228,9	2217773,18
451	451220,511	2217773,15
452	451242,94	2217736,9
453	451242,952	2217736,881
454	451283,38	2217759,54
Координаты последующего контура		
455	451215,87	2217787,3
456	451226,38	2217790,15
457	451229,52	2217853,01
458	451209,03	2217851,94
459	451187,29	2217854,63
460	451171,92	2217860,49
461	451152,05	2217826,99
462	451183,92	2217813,23
463	451205,62	2217803,86
464	451215,87	2217787,3

Номер точки	x	y
Координаты последующего контура		
465	451934,95	2218500,86
466	451932,64	2218501,56
467	451909,75	2218477,7
468	451902,85	2218471,33
469	451895,59	2218465,76
470	451888,63	2218461,29
471	451881,14	2218457,2
472	451873,39	2218453,82
473	451866,14	2218451,33
474	451858,68	2218449,24
475	451847,39	2218447,3
476	451824,6	2218442,59
477	451802,82	2218446,85
478	451739,79	2218466,07
479	451702,3	2218481,4
480	451668,27	2218503,34
481	451642,63	2218527,55
482	451638,83	2218531,15
483	451636,11	2218534,87
484	451624,6	2218550,68
485	451614,98	2218563,88
486	451597,54	2218600,43
487	451591,6	2218622,66
488	451588,75	2218633,36
489	451587,09	2218639,56
490	451585,24	2218674,08
491	451576,53	2218643,38
492	451525,39	2218588,01
493	451481,88	2218630,01
494	451490,51	2218639,06
495	451477,34	2218652,06
496	451470,09	2218644,58
497	451461,31	2218652,92
498	451457,15	2218648,56
499	451452,28	2218653,26
500	451456,4	2218657,59
501	451447,72	2218665,93
502	451357,14	2218753,38
503	451357,14	2218753,38
504	451338,02	2218765,74
505	451318,52	2218727,24
506	451304,31	2218746,58

Номер точки	x	y
507	451369,62	2218828,82
508	451402,52	2218870,24
509	451432,44	2218907,92
510	451419,53	2218909,14
511	451406,45	2218910,51
512	451399,04	2218911,62
513	451380,55	2218914,65
514	451373,16	2218916,1
515	451365,54	2218917,72
516	451354,8	2218920,1
517	451339,21	2218924,1
518	451336,16	2218924,93
519	451315,72	2218931,11
520	451311,72	2218932,5
521	451297,52	2218937,5
522	451296,48	2218937,91
523	451294,54	2218938,65
524	451286,92	2218941,87
525	451285,43	2218942,5
526	451279,78	2218945,35
527	451272,56	2218949,32
528	451262,82	2218955,52
529	451256,35	2218959,32
530	451241,87	2218972,9
531	451249,54	2218992,8
532	451257,02	2219012,24
533	451271,27	2219028,23
534	451281,51	2219039,74
535	451286,458	2219044,121
536	451199,896	2219071,178
537	451179,718	2219100,306
538	451145,72	2219132,801
539	451108,362	2219162,678
540	451070,999	2219207,494
541	451080,329	2219223,551
542	451087,766	2219215,243
543	451099,02	2219256,87
544	451099,018	2219256,875
545	451077,55	2219309,74
546	451009,46	2219478,13
547	451009,23	2219478,83
548	451009,28	2219478,85
549	451002,31	2219484,24

Номер точки	x	y
550	451010,29	2219495,98
551	451025,98	2219525,91
552	451028,25	2219530,37
553	451044,3	2219521,81
554	451052,85	2219529,95
555	451052,86	2219529,97
556	451033,35	2219540,38
557	451037,14	2219547,84
558	451038,274	2219549,901
559	451013,66	2219533,59
560	451002,71	2219511,02
561	450992,83	2219491,59
562	450987,198	2219490,188
563	450979,558	2219498,771
564	450968,797	2219509,86
565	450968,79	2219509,85
566	450933,04	2219540,24
567	450936,026	2219543,978
568	450934,943	2219545,271
569	450934,44	2219544,69
570	450928,23	2219551,33
571	450928,23	2219558,09
572	450920,01	2219561,26
573	450912,26	2219569,06
574	450937,32	2219604,71
575	450940,1	2219608,66
576	450941,58	2219612,02
577	450948,58	2219620,8
578	450968,78	2219612,55
579	450969,86	2219612,091
580	450974,452	2219617,816
581	450977,865	2219622,057
582	450672,718	2219743,397
583	450628,72	2219760,52
584	450599,077	2219772,68
585	450594,5	2219774,5
586	450277,5	2220216,75
587	450277,5	2220216,75
588	450267,33	2220228,05
589	450275,12	2220235,9
590	450305,298	2220266,32
591	450328,73	2220289,78
592	450350	2220312,87

Номер точки	x	y
593	450367,63	2220330,95
594	450380,19	2220343,33
595	450390,51	2220353,66
596	450400,28	2220365,15
597	450406,09	2220374,49
598	450409	2220380,64
599	450411,65	2220386,58
600	450412,97	2220388,86
601	450421,37	2220398,36
602	450411,87	2220407,53
603	450405,3	2220413,89
604	450401,82	2220413,03
605	450400,07	2220415,11
606	450397,53	2220417,42
607	450394,86	2220419,97
608	450389,06	2220425,22
609	450381,01	2220423,74
610	450363,73	2220433,02
611	450339,99	2220445,74
612	450320	2220447
613	450300,01	2220448,22
614	450271,59	2220444,97
615	450170	2220433,25
616	450057	2220426,51
617	449997,5	2220431,01
618	449947	2220443
619	449911,5	2220458,75
620	449863	2220463,99
621	449815,5	2220481,24
622	449780	2220496,5
623	449723,5	2220503,75
624	449678	2220507
625	449642,5	2220514,51
626	449637,37	2220514,34
627	449633,98	2220514,21
628	449633,93	2220514,22
629	449615,55	2220513,58
630	449613,06	2220513,5
631	449609,58	2220511,79
632	449604,01	2220509
633	449594,22	2220511,41
634	449549,97	2220522,22
635	449530,8	2220492,96

Номер точки	x	y
636	449516,89	2220477,29
637	449523,49	2220472,73
638	449494,43	2220430,28
639	449507,89	2220418,04
640	449510,85	2220422,94
641	449526,83	2220407,84
642	449529,31	2220399,85
643	449532,74	2220397,37
644	449546,91	2220388,27
645	449576,55	2220371,83
646	449600,99	2220361,03
647	449619,77	2220352,73
648	449634,62	2220346,69
649	449645,46	2220342,24
650	449651,2	2220339,85
651	449660,76	2220336,19
652	449694,22	2220321,44
653	449731,88	2220305,3
654	449737,47	2220302,87
655	449750,83	2220297,28
656	449759,48	2220293,48
657	449761,24	2220289,04
658	449774,46	2220283,07
659	449804	2220266,25
660	449807,12	2220264,81
661	449820,99	2220258,91
662	449827,83	2220255,92
663	449848,15	2220246,5
664	449851,84	2220245,3
665	449872,12	2220235,25
666	449872,01	2220234,77
667	449898,52	2220222,6
668	449920,8	2220215,67
669	449945,85	2220204,24
670	449950,5	2220212,4
671	449973,14	2220201,75
672	449965,93	2220187,42
673	449985,3	2220177,13
674	450003,22	2220167,45
675	450005,05	2220170,75
676	450009,43	2220168,31
677	450025,7	2220160,2
678	450022,99	2220155,53

Номер точки	x	y
679	450041,11	2220144,94
680	450041,99	2220144,42
681	450045,59	2220150,6
682	450062,98	2220140,21
683	450061,3	2220137,04
684	450071,58	2220130,19
685	450088,71	2220123,54
686	450113,8	2220106,17
687	450130,03	2220093,2
688	450135,11	2220090,6
689	450140,56	2220088,1
690	450148,98	2220083,67
691	450156,62	2220077,56
692	450160,89	2220073,58
693	450163,64	2220070,67
694	450172,81	2220059,86
695	450172,57	2220059,65
696	450175,02	2220056,33
697	450180,01	2220050,14
698	450189,73	2220033,78
699	450201,92	2220015,88
700	450217,14	2219992,77
701	450219	2219989,63
702	450220,43	2219988,61
703	450221,92	2219986,04
704	450221,51	2219984,73
705	450224,79	2219978,93
706	450239,22	2219954,03
707	450244,38	2219945,56
708	450252,13	2219933,81
709	450262,89	2219914,75
710	450266,84	2219907,69
711	450275,06	2219893,72
712	450276,54	2219892,55
713	450287,76	2219874,67
714	450288,11	2219874,88
715	450301,51	2219854,31
716	450326,53	2219815,06
717	450338,18	2219794,65
718	450349,26	2219774,7
719	450364,99	2219750
720	450366,77	2219746,65
721	450374,59	2219734,24

Номер точки	x	y
722	450383,53	2219720,34
723	450389,69	2219709,65
724	450392,09	2219705,2
725	450394,89	2219700,59
726	450404	2219686,94
727	450406,24	2219683,71
728	450416,78	2219664,1
729	450427,06	2219647,29
730	450458,09	2219602,16
731	450472,51	2219583,18
732	450487,65	2219566,61
733	450501,47	2219547,84
734	450499,43	2219546,24
735	450499,07	2219545,99
736	450499,15	2219545,86
737	450503,3	2219541,41
738	450515,95	2219527,04
739	450530,75	2219509,01
740	450539,01	2219499,82
741	450547,1	2219490,72
742	450556,23	2219480,64
743	450558,99	2219477,75
744	450562,59	2219474,12
745	450562,66	2219474,05
746	450562,56	2219473,89
747	450562,58	2219473,68
748	450575,95	2219460,62
749	450579,54	2219457,13
750	450595,64	2219440,05
751	450602,24	2219433,31
752	450612	2219423,25
753	450628,37	2219406,35
754	450628,48	2219406,33
755	450644,21	2219389,94
756	450654,01	2219379,88
757	450661,34	2219372,28
758	450678,29	2219354,93
759	450684,88	2219347,28
760	450693,01	2219338,69
761	450707,19	2219323,67
762	450735,05	2219295,5
763	450751,09	2219280,84
764	450751,55	2219281,27

Номер точки	x	y
765	450756,84	2219276,31
766	450759,42	2219275,06
767	450762,93	2219271,75
768	450767,93	2219266,3
769	450781,88	2219252,87
770	450798,85	2219235,76
771	450792,76	2219229,52
772	450797,72	2219223,99
773	450803,08	2219216,2
774	450811,13	2219208,88
775	450825,34	2219195,8
776	450833,28	2219185,77
777	450878,01	2219138,5
778	450879,76	2219140,14
779	450895,33	2219123,64
780	450938,12	2219069,88
781	451049,94	2218958,92
782	451131,03	2218874,14
783	451234,39	2218759,07
784	451319,95	2218673,77
785	451373,12	2218627,63
786	451414,82	2218594,25
787	451482,69	2218545,88
788	451561,39	2218481,48
789	451657,57	2218424,1
790	451730,964	2218387,997
791	451731,02	2218387,96
792	451731,062	2218387,95
793	451732,55	2218387,25
794	451732,658	2218387,583
795	451736,93	2218386,6
796	451738,381	2218386,435
797	451742,1	2218397,94
798	451696,86	2218418,19
799	451710,5	2218466,39
800	451906,99	2218409,17
801	451934,95	2218500,86
Координаты последующего контура		
802	450032,232	2218426,514
803	450034,895	2218433,068
804	450038,769	2218442,604
805	449950,34	2218428,44
806	449774,51	2218551,5

Номер точки	x	y
807	449781,91	2218558,96
808	449800,93	2218578,48
809	449902,71	2218680,75
810	449910,56	2218685,47
811	449801,5	2218861,5
812	449788,77	2218857,85
813	449783,38	2218856,92
814	449776,38	2218753,06
815	449808,52	2218724,26
816	449793,31	2218697,77
817	449776,26	2218697,77
818	449761,98	2218633,49
819	449774,68	2218604,2
820	449769,84	2218597,53
821	449763,68	2218596,69
822	449756,98	2218580,09
823	449735	2218539,25
824	449765,5	2218517,25
825	449774,5	2218504,75
826	449777,751	2218500,105
827	449832,296	2218469,127
828	449845,457	2218464,738
829	449880,774	2218450,861
830	449923,658	2218434,769
831	449944,478	2218423,106
832	449966,854	2218417,43
833	449997,759	2218416,165
834	450029,141	2218425,798
835	450032,232	2218426,514
Координаты последующего контура		
836	451876,54	2219041,63
837	451864,7	2219044,31
838	451866,21	2219047,85
839	451845,81	2219063,54
840	451823,52	2219067,24
841	451787,52	2219042,98
842	451730,03	2219019,72
843	451690,52	2219005,25
844	451697,41	2218993,6
845	451696,52	2218989,58
846	451687,61	2218992,21
847	451684,49	2218981,67
848	451695,04	2218978,55

Номер точки	x	y
849	451701,26	2218976,71
850	451708,59	2218959,65
851	451733,87	2218922,55
852	451729	2218906,05
853	451725,27	2218893,41
854	451716,57	2218888,67
855	451651,18	2218907,98
856	451651,75	2218909,9
857	451638,25	2218913,88
858	451638,68	2218911,93
859	451639,79	2218905,84
860	451640,56	2218899,63
861	451640,98	2218893,5
862	451641,03	2218887,29
863	451640,74	2218881,1
864	451640,1	2218874,93
865	451639,1	2218868,8
866	451637,76	2218862,74
867	451637,26	2218860,82
868	451628,47	2218817,43
869	451607,95	2218716,23
870	451604,04	2218679,01
871	451606,81	2218642,92
872	451616,3	2218607,35
873	451632,16	2218574,12
874	451653,84	2218544,36
875	451664,19	2218534,59
876	451680,6	2218519,08
877	451711,55	2218499,13
878	451747,16	2218484,73
879	451808,66	2218465,98
880	451843,58	2218462,48
881	451877,2	2218472,62
882	451886,18	2218479,96
883	451904,37	2218494,84
884	451920,99	2218525,76
885	451941,38	2218594,84
886	451964,38	2218672,73
887	451989,05	2218756,3
888	451987,67	2218774,08
889	451974,78	2218786,42
890	451911,9	2218812,9
891	451896,14	2218823,32

Номер точки	x	y
892	451877,99	2218835,33
893	451854,54	2218868,56
894	451851,24	2218881,27
895	451844,77	2218908,03
896	451850,01	2218948,35
897	451861,76	2218982,51
898	451876,54	2219041,63
Координаты последующего контура		
899	451585,24	2218674,08
900	451584	2218680,03
901	451588,35	2218720,2
902	451601,82	2218787,68
903	451612,79	2218827,34
904	451617,36	2218858,21
905	451624,68	2218910,32
906	451617,09	2218913,31
907	451614,2	2218922,15
908	451611,49	2218928,42
909	451607,8	2218935,35
910	451603,62	2218941,67
911	451598,85	2218947,92
912	451593,53	2218953,53
913	451587,36	2218959,07
914	451585,1	2218956,26
915	451582,41	2218953,02
916	451578,91	2218949,24
917	451575,88	2218946,08
918	451572,75	2218943,05
919	451569,51	2218940,15
920	451565,09	2218936,45
921	451561,4	2218933,59
922	451557,93	2218931,07
923	451554,46	2218928,75
924	451550,41	2218926,19
925	451545,37	2218926,36
926	451500,01	2218919,03
927	451501,33	2218905,73
928	451484,78	2218904,61
929	451468,18	2218904,68
930	451433,86	2218861,47
931	451436,91	2218859,05
932	451469,73	2218827,8
933	451500,74	2218797,89

Номер точки	x	y
934	451521,29	2218776,37
935	451521,11	2218722,85
936	451547,86	2218698,95
937	451551,76	2218698,99
938	451585,24	2218674,08
Координаты последующего контура		
939	451898,88	2218856,86
940	451923,55	2218840,55
941	452008,522	2218804,763
942	451945,69	2218841,96
943	451941,32	2218844,22
944	451887,05	2218873,82
945	451898,88	2218856,86
946	451887,05	2218873,82
947	451944,94	2219035,57
948	451913,4	2219046,08
949	451878,53	2218939,06
950	451874,72	2218909,73
951	451881,83	2218881,03
952	451887,05	2218873,82
Координаты последующего контура		
953	452088,04	2219211,34
954	452094,86	2219212,14
955	452102,98	2219211,25
956	452112,04	2219210,26
957	452117,22	2219209,45
958	452124,15	2219208,33
959	452133,93	2219206,68
960	452153,09	2219202,45
961	452164	2219199,52
962	452169,04	2219198,03
963	452177,41	2219195,56
964	452249,17	2219171,52
965	452271,16	2219166,89
966	452290,21	2219164,39
967	452299,218	2219161,391
968	452299,21	2219161,4
969	452248,12	2219221,72
970	452208,747	2219266,67
971	452203,5	2219262,08
972	452191,65	2219252,87
973	452179,05	2219244,42
974	452173,12	2219240,94

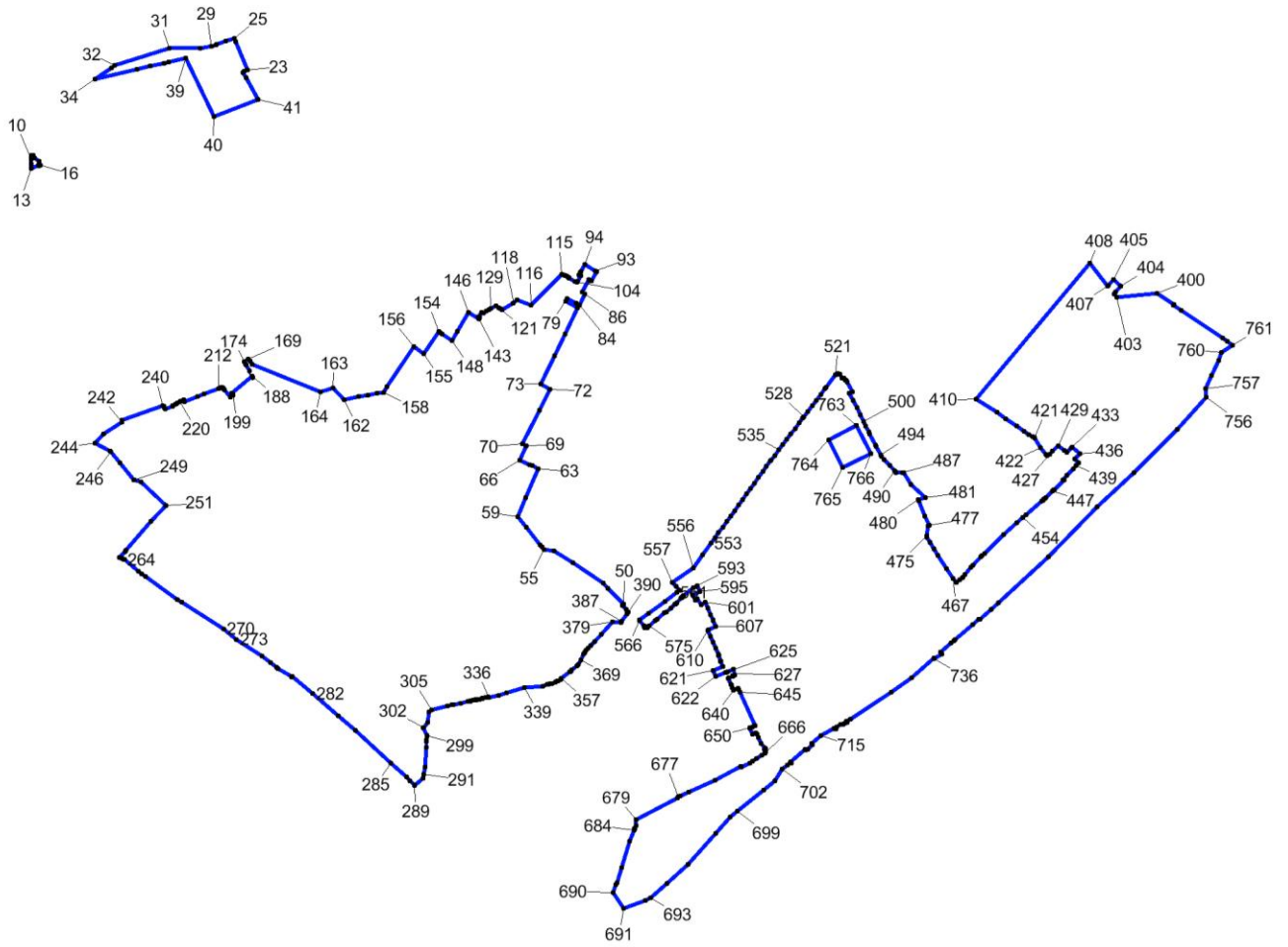
Номер точки	x	y
975	452167,23	2219237,56
976	452161,75	2219234,74
977	452154,61	2219231,26
978	452151,36	2219229,85
979	452146,28	2219227,7
980	452141,77	2219225,86
981	452138,37	2219224,59
982	452135,15	2219223,46
983	452129,86	2219221,72
984	452124,67	2219220,18
985	452119,62	2219218,74
986	452115,28	2219217,58
987	452106,78	2219215,75
988	452101,65	2219214,71
989	452087,9	2219212,71
990	452088,04	2219211,34
Координаты последующего контура		
991	451848,23	2219212,86
992	451933,57	2219222,49
993	451954,62	2219293,76
994	451981,26	2219289,75
995	451996,82	2219342,47
996	452013,46	2219337,56
997	452007,19	2219316,34
998	452017,77	2219313,22
999	452013,17	2219297,57
1000	452028,84	2219292,95
1001	452033,47	2219308,58
1002	452075,29	2219296,23
1003	452057,94	2219237,5
1004	452084,62	2219241,13
1005	452088,1	2219241,53
1006	452101,93	2219243,8
1007	452116,29	2219247,49
1008	452132,52	2219252,94
1009	452140,33	2219256,18
1010	452148,72	2219260,17
1011	452150,47	2219261,2
1012	452152,69	2219263,04
1013	452154,57	2219265,38
1014	452155,94	2219268,02
1015	452156,74	2219270,8
1016	452157	2219273,81

Номер точки	x	y
1017	452156,64	2219276,73
1018	452155,76	2219279,46
1019	452154,3	2219282,15
1020	452153,07	2219283,68
1021	452091,5	2219351,16
1022	452077,4	2219366,61
1023	452049,24	2219398,27
1024	452022,13	2219432,01
1025	452014,46	2219443,82
1026	452012,84	2219438,33
1027	451998,55	2219442,54
1028	451975,2	2219363,46
1029	451971,23	2219350,03
1030	451967,51	2219337,42
1031	451931,44	2219348,05
1032	451948,26	2219405,01
1033	451906,83	2219417,24
1034	451880,42	2219327,81
1035	451871,79	2219330,35
1036	451866,69	2219313,09
1037	451883,96	2219307,99
1038	451882,82	2219304,16
1039	451872,56	2219269,39
1040	451842,88	2219278,15
1041	451825,59	2219219,55
1042	451848,23	2219212,86
Координаты последующего контура		
1043	450011,54	2221077,59
1044	449938,641	2220901,382
1045	449939,79	2220901,19
1046	449939,8	2220901,19
1047	449952,228	2220899,094
1048	450036	2220885
1049	450042,65	2220886,71
1050	450111	2220904,28
1051	450148,77	2220925,62
1052	450225	2220968,76
1053	450237,19	2220978,46
1054	450011,54	2221077,59

1.1.2. Село Верхнее Мячково

Общая площадь населенного пункта в проектируемых границах составит 251,9 га.

Схема границ населенного пункта с обозначением поворотных точек (без масштаба)



Каталог координат границы населенного пункта село Верхнее Мячково

Номер точки	У	Х
1	2217249.3	446970.99
2	2217244.64	446982.17
3	2217230.12	446993.8
4	2217226.96	446996.34
5	2217227.06	447002.11
6	2217227.06	447002.11
7	2217227.06	447002.14
8	2217221.34	447002.53
9	2217221.08	446999.9
10	2217220.08	446988.4
11	2217220.16	446975.44
12	2217221.15	446960.44
13	2217221.48	446959.18
14	2217244.06	446970.18
15	2217245.02	446969.16
16	2217249.3	446970.99
Координаты последующего контура		
17	2217943.05	447180.61
18	2217904.46	447248.26
19	2217894.08	447266.46
20	2217898.47	447268.82
21	2217909.4	447273.76
22	2217909.4	447273.77
23	2217909.4	447273.77
24	2217871.11	447364.36
25	2217867.2	447374.3
26	2217839.43	447365.03
27	2217810	447355.21
28	2217808.39	447353.63
29	2217792.68	447348.38
30	2217758.11	447343.02
31	2217659.74	447341.83
32	2217486.09	447287.75
33	2217475.05	447280.09
34	2217422.41	447244.36
35	2217556.64	447275.41
36	2217600.01	447285.45
37	2217644.1	447295.65
38	2217657.03	447298.64
39	2217712.29	447311.43
40	2217802.39	447125.12
41	2217943.05	447180.61
Координаты последующего контура		

Номер точки	У	Х
42	2219120.56	445548.39
43	2219112.76	445556.57
44	2219101.3	445568.56
45	2219101.33	445568.59
46	2219101.33	445568.6
47	2219103.54	445570.81
48	2219105.76	445573.02
49	2219105.76	445573.03
50	2219105.76	445573.03
51	2219056.1	445623.78
52	2219039.75	445640.48
53	2218943.62	445703.96
54	2218883.76	445743.46
55	2218851.22	445747.47
56	2218845.81	445754.36
57	2218840.4	445761.25
58	2218796.3	445816.78
59	2218768.78	445851.49
60	2218794.31	445912.73
61	2218832.73	446004.9
62	2218832.72	446004.9
63	2218832.73	446004.92
64	2218814.24	446013.39
65	2218805.92	446017.22
66	2218775.61	446031.14
67	2218795.64	446077.09
68	2218795.64	446077.09
69	2218795.64	446077.1
70	2218784.07	446082.74
71	2218837.34	446190.25
72	2218870.19	446256.6
73	2218841.91	446273.39
74	2218886.68	446364.25
75	2218920.22	446432.38
76	2218959.47	446516.44
77	2218921.15	446537.79
78	2218921.19	446537.88
79	2218925.47	446546.83
80	2218954.47	446530.67
81	2218963.71	446525.52
82	2218963.8	446525.71
83	2218963.8	446525.71
84	2218964.44	446525.37

Номер точки	У	Х
85	2218982.17	446561.31
86	2218973.43	446566.17
87	2218994.98	446605.76
88	2218999.1	446603.29
89	2218999.14	446603.27
90	2219002.33	446601.36
91	2219020.35	446631.63
92	2219016.47	446633.91
93	2219015.64	446634.39
94	2218981.89	446654.17
95	2218969.3	446632.04
96	2218968.19	446630.09
97	2218968.16	446630.04
98	2218968.14	446630
99	2218963.35	446621.58
100	2218968.83	446618.31
101	2218959.59	446601.16
102	2218959.47	446600.96
103	2218957.37	446597.27
104	2218950.7	446601
105	2218931.79	446611.67
106	2218931.84	446612.04
107	2218931.91	446612.78
108	2218926.94	446615.27
109	2218924.44	446616.51
110	2218920.3	446619.21
111	2218919.84	446618.77
112	2218914.57	446621.35
113	2218909.48	446623.85
114	2218909.48	446623.85
115	2218909.47	446623.85
116	2218810.64	446525.91
117	2218766.02	446541.81
118	2218753.27	446532
119	2218717.83	446509.98
120	2218711.85	446513.94
121	2218707.74	446516.66
122	2218698.98	446522.46
123	2218698.98	446522.46
124	2218698.96	446522.47
125	2218698.89	446522.52
126	2218698.61	446522.7
127	2218698.6	446522.7
128	2218698.6	446522.7
129	2218683.43	446514.07
130	2218676.33	446510.03

Номер точки	У	Х
131	2218668.25	446505.43
132	2218660.01	446500.71
133	2218658.23	446499.61
134	2218653.15	446502.65
135	2218653.15	446502.65
136	2218653.14	446502.65
137	2218643.45	446488.02
138	2218644.39	446487.38
139	2218644.54	446487.27
140	2218644.84	446487.06
141	2218647.54	446485.21
142	2218647.02	446484.41
143	2218644.79	446480.89
144	2218612.57	446502.05
145	2218612.57	446502.05
146	2218612.56	446502.05
147	2218576.34	446441.52
148	2218559.48	446412.8
149	2218527.08	446433.86
150	2218521.09	446437.77
151	2218519.72	446438.67
152	2218516.59	446440.72
153	2218516.59	446440.72
154	2218516.58	446440.72
155	2218470.12	446371.03
156	2218437.23	446393.2
157	2218351.23	446266.45
158	2218342.71	446247.59
159	2218321.59	446243.73
160	2218292.01	446238.6
161	2218262.44	446233.25
162	2218215.44	446224.46
163	2218181.24	446261.67
164	2218140.65	446249.5
165	2217922.59	446335.6
166	2217916.13	446346.55
167	2217911.49	446354.38
168	2217911.48	446354.37
169	2217911.48	446354.38
170	2217898.92	446344.91
171	2217898.86	446344.82
172	2217898.85	446344.8
173	2217902.94	446337.52
174	2217904.84	446334.13
175	2217915.44	446315.23
176	2217926.53	446295.49

Номер точки	У	Х
177	2217926.5	446295.51
178	2217926.5	446295.51
179	2217926.49	446295.52
180	2217926.49	446295.51
181	2217926.49	446295.51
182	2217926.49	446295.51
183	2217926.49	446295.52
184	2217926.48	446295.52
185	2217926.5	446295.5
186	2217923.42	446298.58
187	2217923.41	446298.58
188	2217923.41	446298.58
189	2217858.12	446243.66
190	2217860.78	446241
191	2217860.78	446241
192	2217861.39	446240.39
193	2217861.41	446240.37
194	2217861.49	446240.29
195	2217861.86	446239.93
196	2217863.06	446238.77
197	2217863.03	446238.76
198	2217863.05	446238.74
199	2217863.06	446238.73
200	2217854.5	446232.45
201	2217834.67	446255.74
202	2217834.67	446255.73
203	2217832.24	446258.59
204	2217830.54	446260.57
205	2217830.55	446260.57
206	2217830.4	446260.74
207	2217827.93	446263.64
208	2217827.79	446263.8
209	2217827.78	446263.8
210	2217827.78	446263.8
211	2217824.52	446262.69
212	2217815.75	446259.68
213	2217771.74	446242.6
214	2217750.38	446234.32
215	2217708.78	446218.15
216	2217707.41	446217.62
217	2217707.4	446217.63
218	2217705.23	446223.2
219	2217696.23	446219.28
220	2217694.19	446218.37
221	2217684.67	446214.13
222	2217685.44	446212.41

Номер точки	У	Х
223	2217685.43	446212.4
224	2217685.43	446212.4
225	2217683.04	446211.2
226	2217682.38	446210.86
227	2217677.71	446208.47
228	2217670.69	446204.96
229	2217669.69	446204.42
230	2217670.24	446203.19
231	2217670.24	446203.18
232	2217669.66	446202.94
233	2217646.71	446194.35
234	2217646.71	446194.36
235	2217646.71	446194.36
236	2217646.69	446194.35
237	2217645.36	446197.25
238	2217644.02	446200.15
239	2217643.22	446203.05
240	2217638.57	446204.52
241	2217509.63	446159.02
242	2217510.03	446151.67
243	2217450.89	446114.43
244	2217424.21	446085.04
245	2217470.95	446060.47
246	2217473.23	446057.77
247	2217503.44	446022.05
248	2217546.97	445968.17
249	2217549.3	445967.63
250	2217570.46	445962.75
251	2217648.41	445887.83
252	2217601.29	445837.42
253	2217521.6	445743.74
254	2217521.6	445743.74
255	2217518.72	445740.36
256	2217501.45	445722.3
257	2217502.31	445721.79
258	2217507.97	445719.18
259	2217507.99	445719.17
260	2217507.96	445719.13
261	2217510.33	445717.86
262	2217510.99	445717.49
263	2217514.44	445716.02
264	2217516.65	445715.22
265	2217562.02	445678.47
266	2217572.56	445669.93
267	2217584.01	445661.66
268	2217685.31	445588.49

Номер точки	У	Х
269	2217699.01	445579.26
270	2217832.58	445494.1
271	2217873.36	445460.96
272	2217873.41	445460.97
273	2217873.41	445460.97
274	2217953.77	445406.76
275	2217982.59	445386.79
276	2218001.42	445371.63
277	2218006.02	445367.93
278	2218005.81	445367.67
279	2218048.4	445342.36
280	2218049.55	445341.65
281	2218050.41	445342.72
282	2218116.27	445288.5
283	2218196.8	445218.33
284	2218251.56	445170.5
285	2218364.9	445067.8
286	2218415.57	445021.9
287	2218426.35	445010.45
288	2218440.14	444996.78
289	2218440.58	444996.33
290	2218466.88	445018.3
291	2218468.92	445030.39
292	2218472.77	445053.51
293	2218472.82	445053.57
294	2218477.3	445117.96
295	2218477.28	445117.96
296	2218478.23	445135.97
297	2218478.39	445139.01
298	2218479.99	445153.55
299	2218480.04	445153.61
300	2218467.97	445179.29
301	2218468.39	445179.83
302	2218468.53	445180
303	2218480.96	445195.78
304	2218486.02	445230.37
305	2218495.52	445236.64
306	2218544.61	445249.32
307	2218544.61	445249.33
308	2218544.61	445249.35
309	2218559.24	445252.31
310	2218564.14	445253.31
311	2218586.37	445257.85
312	2218610.5	445262.78
313	2218614.56	445263.61
314	2218618.32	445264.38

Номер точки	У	Х
315	2218618.02	445265.83
316	2218625.94	445267.58
317	2218635.59	445269.74
318	2218636.03	445268.04
319	2218637.77	445268.4
320	2218639.07	445268.67
321	2218647.91	445270.51
322	2218656.24	445272.45
323	2218656.24	445272.46
324	2218656.24	445272.46
325	2218656.15	445272.77
326	2218655.76	445274.35
327	2218655.77	445274.35
328	2218655.78	445274.35
329	2218655.76	445274.4
330	2218665.36	445276.52
331	2218674.79	445278.66
332	2218674.81	445278.61
333	2218674.83	445278.62
334	2218675.49	445276.11
335	2218675.5	445276.11
336	2218675.5	445276.11
337	2218708.34	445282.88
338	2218733.08	445291.16
339	2218788.51	445307.91
340	2218847.36	445310.95
341	2218847.37	445310.96
342	2218847.37	445311.01
343	2218863.07	445316.76
344	2218866.98	445317.75
345	2218871.53	445318.91
346	2218875.45	445319.93
347	2218876.9	445320.31
348	2218886.78	445324.58
349	2218889.87	445325.78
350	2218894.91	445328.32
351	2218895.1	445328.42
352	2218896.22	445328.98
353	2218904.68	445333.28
354	2218907.53	445336.05
355	2218907.53	445336.05
356	2218907.54	445336.06
357	2218907.54	445336.05
358	2218933.82	445356.87
359	2218935.01	445357.99
360	2218937.41	445360.3

Номер точки	Y	X
361	2218937.43	445360.28
362	2218937.59	445360.08
363	2218940.53	445363.95
364	2218956.57	445376.11
365	2218961.77	445380.05
366	2218961.77	445380.05
367	2218961.78	445380.06
368	2218969.07	445394.8
369	2218969.55	445395.78
370	2218978.19	445413.23
371	2218980.98	445417.69
372	2218981.46	445418.45
373	2218982.42	445419.99
374	2218985.96	445425.64
375	2218993.15	445432.48
376	2219000.72	445440.35
377	2219012.56	445453.07
378	2219034.25	445477.4
379	2219069.68	445516.67
380	2219095.98	445514.59
381	2219095.99	445514.6
382	2219096	445514.6
383	2219096.19	445514.86
384	2219097.06	445516.03
385	2219098.23	445517.59
386	2219098.19	445517.66
387	2219098.17	445517.69
388	2219115.94	445542.07
389	2219116.78	445543.2
390	2219120.56	445548.39
Координаты последующего контура		
391	2221043	446398
392	2221026.51	446409.21
393	2221010.89	446419.91
394	2221010.9	446419.9
395	2221010.86	446419.93
396	2221010.75	446420.01
397	2220880.25	446509.05
398	2220853.38	446524.47
399	2220855.49	446526.03
400	2220802.25	446562.5
401	2220674	446549.5
402	2220665.52	446560.35
403	2220670.82	446565.72
404	2220687.63	446584.62
405	2220664.39	446606.17

Номер точки	Y	X
406	2220647.39	446587.34
407	2220645.8	446585.57
408	2220588	446659.5
409	2220226.67	446226.73
410	2220226.62	446226.65
411	2220294.06	446183.12
412	2220294.16	446183.01
413	2220294.1	446183.01
414	2220294.42	446182.89
415	2220320.79	446163.11
416	2220356.03	446139.71
417	2220379.92	446122.52
418	2220394.93	446112.73
419	2220406.82	446106.64
420	2220409.83	446105.17
421	2220413.14	446101.36
422	2220431.18	446071.18
423	2220448.72	446050.91
424	2220452.22	446046.99
425	2220452.92	446046.31
426	2220453.93	446047.43
427	2220461.64	446049.6
428	2220468.54	446060.57
429	2220488.86	446078.14
430	2220506.72	446063.09
431	2220515.65	446055.58
432	2220530.02	446070.62
433	2220530.13	446070.73
434	2220532.95	446073.61
435	2220556.6	446052.85
436	2220556.2	446052.41
437	2220539.68	446034.48
438	2220553.3	446022.47
439	2220544.33	446013.52
440	2220535.88	446004.56
441	2220515.86	445983.19
442	2220501.81	445968.04
443	2220506.42	445967.91
444	2220506.42	445967.9
445	2220476.67	445936.92
446	2220473.26	445937.28
447	2220468.69	445932.42
448	2220448.74	445911.85
449	2220445.32	445909.11
450	2220443.21	445907.43
451	2220439.87	445904.56

Номер точки	У	Х
452	2220436.54	445901.68
453	2220385.62	445858.05
454	2220375.97	445849.54
455	2220357.04	445832.63
456	2220315.45	445793.73
457	2220252.94	445734.58
458	2220245.19	445727.19
459	2220242.26	445724.53
460	2220215.43	445695.76
461	2220209.82	445689.23
462	2220190.92	445666.19
463	2220184.69	445658.55
464	2220182.29	445656.35
465	2220175.25	445650.93
466	2220163.12	445641.56
467	2220154.49	445654.54
468	2220133.43	445685.41
469	2220105.49	445726.91
470	2220093.41	445748.25
471	2220080.54	445770.51
472	2220070.57	445786.61
473	2220069.51	445789.28
474	2220069.51	445789.29
475	2220069.87	445791.6
476	2220074.72	445822.65
477	2220077.25	445823.86
478	2220064.13	445853.33
479	2220044.9	445900.89
480	2220042.53	445906.16
481	2220064.79	445912.79
482	2220019.08	445954.74
483	2219997.45	445990.82
484	2219997.43	445990.82
485	2219997.41	445990.85
486	2219993.32	445990.88
487	2219992.6	445990.8
488	2219970.47	445990.71
489	2219970.45	445994.2
490	2219967.67	445998.64
491	2219952.36	446013.68
492	2219933.76	446032.55
493	2219925.86	446043.14
494	2219922.4	446048.73
495	2219908.24	446074.52
496	2219906.33	446078.28
497	2219888.2	446114.15

Номер точки	У	Х
498	2219884.78	446121.92
499	2219875.69	446139.97
500	2219869.09	446153.88
501	2219858.54	446176.5
502	2219847.51	446198.99
503	2219836.13	446220.82
504	2219823.74	446244.03
505	2219832.69	446248.05
506	2219816.33	446280.8
507	2219814.53	446284.41
508	2219814.31	446284.86
509	2219814.3	446284.86
510	2219812.07	446285.41
511	2219810.19	446285.74
512	2219810.12	446285.91
513	2219809.75	446286
514	2219806.38	446293.05
515	2219798.9	446293.6
516	2219793.58	446304.2
517	2219786.4	446306.51
518	2219780.77	446303.88
519	2219778.93	446302.44
520	2219778.91	446302.41
521	2219778.9	446302.43
522	2219749.22	446263.08
523	2219746.3	446259.21
524	2219732.82	446241.33
525	2219718.57	446222.44
526	2219705.02	446204.47
527	2219691.47	446186.51
528	2219677.93	446168.54
529	2219675.18	446164.9
530	2219664.38	446150.58
531	2219650.83	446132.61
532	2219637.28	446114.65
533	2219625.24	446098.68
534	2219611.69	446080.71
535	2219599.24	446064.21
536	2219585.69	446046.25
537	2219573.6	446030.21
538	2219572.18	446028.25
539	2219560.07	446011.5
540	2219548.36	445995.29
541	2219535.17	445977.05
542	2219521.99	445958.82
543	2219509.88	445942.07

Номер точки	У	Х
544	2219496.7	445923.83
545	2219483.52	445905.6
546	2219471.41	445888.84
547	2219458.22	445870.61
548	2219446.11	445853.85
549	2219432.93	445835.62
550	2219420.76	445818.79
551	2219407.64	445800.63
552	2219395.53	445783.89
553	2219383.43	445767.15
554	2219357.1	445730.73
555	2219356.04	445729.32
556	2219326.79	445688.78
557	2219261.07	445642.25
558	2219271.74	445629.43
559	2219282.42	445616.61
560	2219282.42	445616.6
561	2219274.43	445610.64
562	2219236.48	445582.29
563	2219185.66	445544.25
564	2219155.75	445522
565	2219156.34	445521.19
566	2219156.34	445521.18
567	2219169.21	445503.49
568	2219169.64	445502.91
569	2219172.84	445498.59
570	2219178.52	445502.78
571	2219178.52	445502.75
572	2219178.55	445502.76
573	2219180.77	445498.19
574	2219187.32	445503.71
575	2219187.05	445504.27
576	2219206.76	445520.71
577	2219211.26	445524.14
578	2219235.58	445544.9
579	2219240.66	445548.65
580	2219255.51	445561.46
581	2219268.84	445572.05
582	2219270.69	445573.72
583	2219274.24	445576.81
584	2219288.43	445591.29
585	2219291.35	445593.17
586	2219291.17	445593.43
587	2219290.99	445593.73
588	2219290.65	445594.28
589	2219290.65	445594.29

Номер точки	У	Х
590	2219292.19	445596.72
591	2219295.48	445599.36
592	2219328.17	445624.42
593	2219339.76	445630.56
594	2219348.54	445612.68
595	2219348.09	445612.57
596	2219325.36	445602.5
597	2219332.94	445585.31
598	2219336.55	445587.39
599	2219339.9	445589.26
600	2219351.77	445571.14
601	2219364.53	445578.52
602	2219372.46	445559.97
603	2219381.48	445539.2
604	2219390.83	445522.1
605	2219389.42	445521.44
606	2219398.45	445502.68
607	2219398.45	445502.67
608	2219374.71	445490.82
609	2219373.12	445490.16
610	2219373.56	445489.05
611	2219381.07	445471.17
612	2219389.57	445452.08
613	2219397.53	445433.54
614	2219405.77	445413.89
615	2219407.77	445409.75
616	2219407.14	445409.54
617	2219414.96	445391.33
618	2219414.64	445392
619	2219412.64	445391.24
620	2219421.54	445373.36
621	2219390.88	445361.21
622	2219398.84	445342.57
623	2219430.5	445355.38
624	2219431.14	445355.71
625	2219436.31	445357.67
626	2219454.94	445366.44
627	2219455.57	445366.21
628	2219459.92	445347.59
629	2219451.88	445344.43
630	2219452.68	445342.64
631	2219452.68	445342.63
632	2219439.83	445337.7
633	2219439.31	445337.49
634	2219438.76	445337.27
635	2219438.82	445336.5

Номер точки	У	Х
636	2219446.22	445318.75
637	2219447.63	445315.62
638	2219451.15	445307.74
639	2219454.66	445299.87
640	2219455.89	445300.35
641	2219456.86	445300.74
642	2219468.72	445305.23
643	2219470.89	445301.1
644	2219471.14	445301.21
645	2219475.69	445293.05
646	2219523.57	445186.82
647	2219522.42	445185.39
648	2219522.11	445186.06
649	2219516.01	445182.42
650	2219506.33	445178.92
651	2219506.95	445176.81
652	2219514.6	445159.16
653	2219525.5	445163.98
654	2219529.36	445157.95
655	2219534.02	445147.56
656	2219543.62	445129.57
657	2219555.44	445114.02
658	2219557.07	445112.45
659	2219553.64	445110.46
660	2219555.09	445108.79
661	2219555.71	445107.89
662	2219556.21	445106.55
663	2219556.58	445104.75
664	2219556.5	445103.09
665	2219555.66	445100.65
666	2219554.38	445098.86
667	2219545.5	445092.88
668	2219527.76	445080.91
669	2219516.21	445073.64
670	2219506.75	445066.69
671	2219479.46	445054.3
672	2219478.02	445056.43
673	2219396.61	445013.03
674	2219311.86	444974.53
675	2219311.79	444974.53
676	2219286.14	444962.8
677	2219278.05	444959.07
678	2219276.25	444955.41
679	2219145.21	444887.76
680	2219144.22	444868.89
681	2219140.41	444859.05

Номер точки	У	Х
682	2219140.09	444858.17
683	2219139.77	444857.28
684	2219138.22	444853.4
685	2219124.9	444818.86
686	2219099.87	444734.87
687	2219084.44	444685.32
688	2219079.8	444678.9
689	2219072.23	444654.44
690	2219072.4	444654.23
691	2219105.02	444604.36
692	2219173.63	444628.58
693	2219191.13	444637.36
694	2219243.41	444684.2
695	2219310.07	444744.31
696	2219398.03	444843.28
697	2219443.82	444894.79
698	2219468.07	444914.43
699	2219468.01	444914.43
700	2219550.61	444981.33
701	2219587.04	445010.9
702	2219610.27	445047.82
703	2219625.32	445060.81
704	2219633.64	445067.01
705	2219636.15	445066.96
706	2219638.04	445067.07
707	2219636.14	445070.15
708	2219682.88	445110.51
709	2219683.61	445109.53
710	2219684.86	445107.84
711	2219691.23	445111.73
712	2219705.81	445126.2
713	2219704.13	445128.84
714	2219704.13	445128.85
715	2219733.49	445154.2
716	2219775.35	445177.92
717	2219778.11	445175.89
718	2219779.19	445175.7
719	2219780.45	445175.78
720	2219781.34	445176.32
721	2219782.09	445177.54
722	2219782.96	445182.24
723	2219782.99	445182.25
724	2219796.34	445189.81
725	2219804.64	445191.06
726	2219806.69	445191.72
727	2219810.43	445193.57

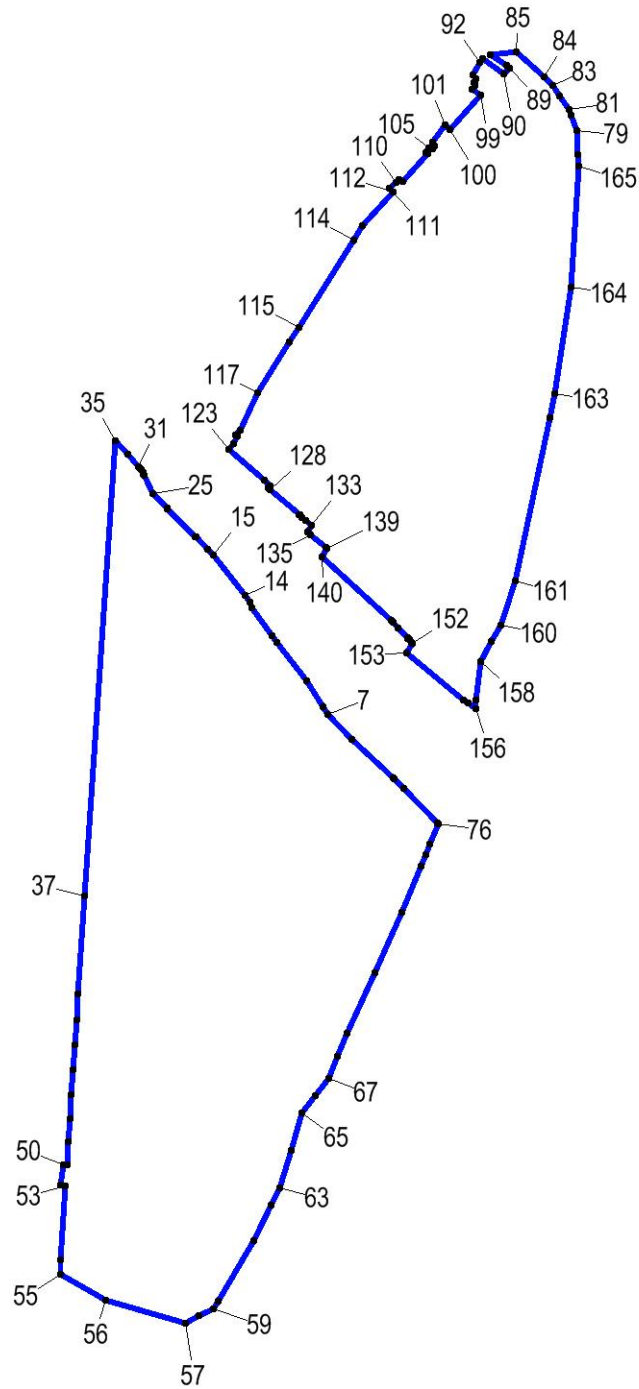
Номер точки	У	Х
728	2219817.14	445197.39
729	2219815.11	445200.47
730	2219815.66	445200.77
731	2219815.66	445200.76
732	2219827.23	445207.32
733	2219957.28	445292.93
734	2220021.02	445338.03
735	2220093.05	445401.21
736	2220093.76	445400.03
737	2220118.5	445413.5
738	2220114.59	445420.08
739	2220147.08	445448.56
740	2220155.65	445456.08
741	2220155.65	445456.07
742	2220155.72	445456.14
743	2220156	445456.39
744	2220160.72	445460.51
745	2220215.8	445508.8
746	2220215.77	445508.8
747	2220234.84	445525.5

Номер точки	У	Х
748	2220235.57	445525.44
749	2220239.95	445525.03
750	2220274.96	445557.13
751	2220297.6	445577.88
752	2220456.24	445723.3
753	2220611.87	445882.8
754	2220727.98	445991.34
755	2220866.86	446129.26
756	2220958.42	446231.42
757	2220956.85	446258.93
758	2220974.79	446300.78
759	2220999.02	446348.61
760	2221007.64	446373.61
761	2221043	446398
Координаты последующего контура		
762	2219891.83	446051.44
763	2219846.75	446142.09
764	2219758.12	446096.48
765	2219802.64	446007.36
766	2219891.83	446051.44

1.1.3. Деревня Заозерье

Общая площадь населенного пункта в проектируемых границах составит 59,9 га.

Схема границ населенного пункта с обозначением поворотных точек (без масштаба)



Каталог координат границы населенного пункта деревня Заозерье

Номер точки	У	Х
1	2221764.61	447909.88
2	2221763.78	447910.75
3	2221717.79	447959.64
4	2221703.55	447972.92
5	2221703.25	447973.21
6	2221645.32	448027.22
7	2221612.59	448060.93
8	2221605.38	448072.44
9	2221582.74	448108.53
10	2221541.52	448160.87
11	2221534.86	448170.78
12	2221507.91	448208.7
13	2221505.03	448217.62
14	2221498.41	448225.94
15	2221453.95	448281.76
16	2221446.6	448289.75
17	2221430.21	448307.73
18	2221429.05	448307.98
19	2221429.03	448307.99
20	2221429	448307.99
21	2221389.9	448346.54
22	2221389.92	448346.55
23	2221389.9	448346.56
24	2221390.41	448347.56
25	2221370.85	448367.15
26	2221358.14	448392.99
27	2221357.54	448394.19
28	2221356.66	448395.99
29	2221354.29	448400.8
30	2221353.77	448401.35
31	2221350.91	448404.52
32	2221335.31	448421.72
33	2221318.28	448440.49
34	2221318.26	448440.5
35	2221318.24	448440.52
36	2221318.21	448440.53
37	2221276.35	447810.86
38	2221267.31	447674.85
39	2221267.3	447674.85
40	2221264.93	447639.26
41	2221262.65	447605.04
42	2221260.35	447570.46
43	2221260.37	447570.46

Номер точки	У	Х
44	2221258.05	447535.61
45	2221258.03	447535.61
46	2221255.82	447502.49
47	2221253.68	447470.31
48	2221253.71	447470.31
49	2221251.58	447438.27
50	2221246.33	447438.75
51	2221243	447409.93
52	2221248.61	447409
53	2221249.6	447408.88
54	2221242.75	447306.06
55	2221242.69	447287.02
56	2221305.99	447250.52
57	2221415.51	447218.96
58	2221434.82	447229.15
59	2221454.13	447239.31
60	2221460.32	447249.63
61	2221510.64	447332.8
62	2221534.17	447382.31
63	2221545.83	447406.84
64	2221561.67	447458.28
65	2221577.09	447509.51
66	2221595.42	447534.32
67	2221613.07	447557.7
68	2221626.26	447588.91
69	2221639.46	447619.99
70	2221677.36	447704.03
71	2221715.24	447788.07
72	2221740.96	447851.69
73	2221747.37	447867.35
74	2221753.19	447881.79
75	2221764.61	447909.87
76	2221764.61	447909.88
Координаты последующего контура		
77	2221959.36	448819.81
78	2221958.18	448836.3
79	2221955.95	448869.83
80	2221948.46	448890.7
81	2221945.6	448898.62
82	2221932.74	448917.63
83	2221922.65	448932.5
84	2221910.76	448943.6
85	2221873.13	448978.57

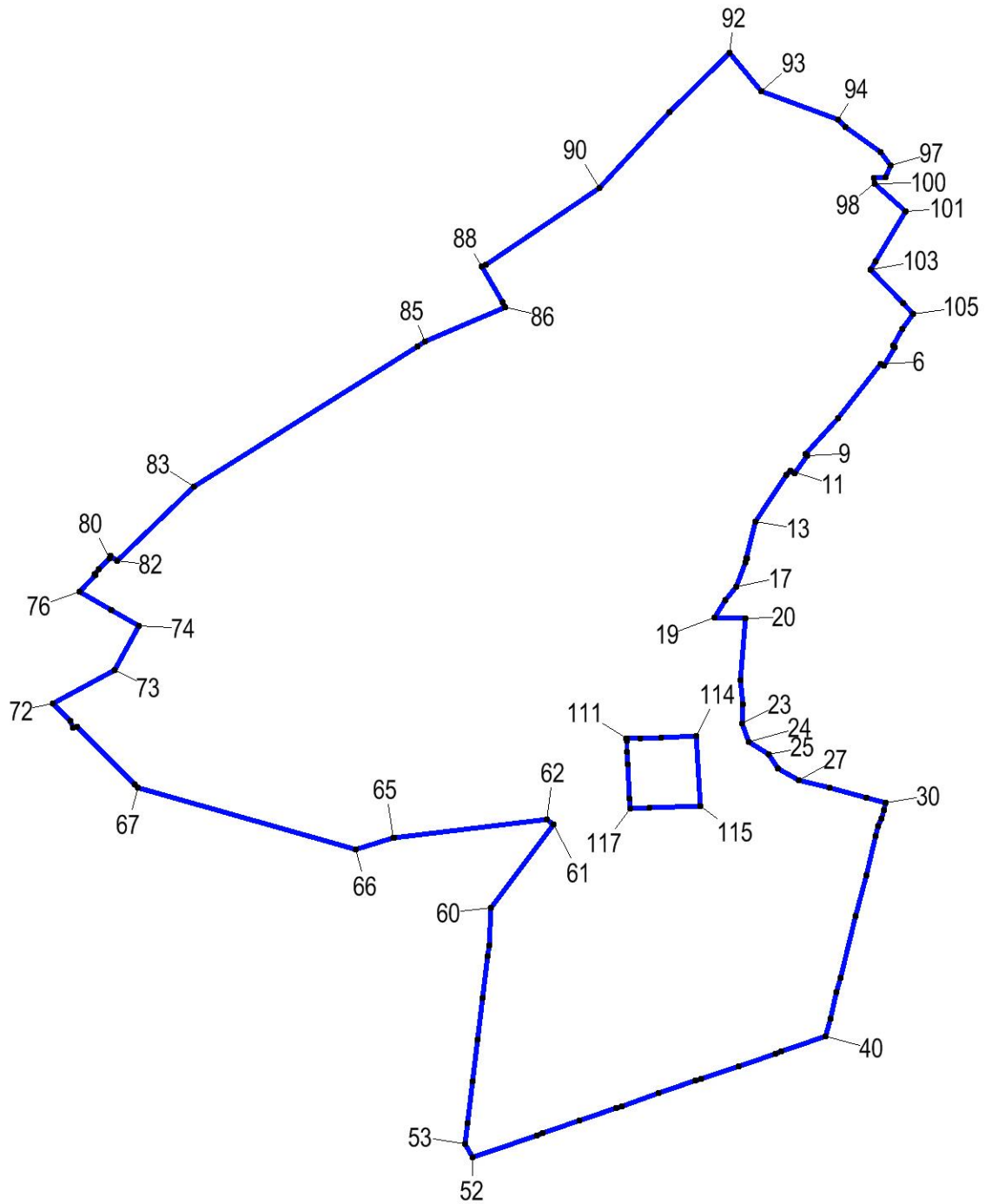
Номер точки	У	Х
86	2221836.47	448974.58
87	2221836.53	448974.47
88	2221859.01	448960.52
89	2221863.02	448955.49
90	2221855.98	448947.97
91	2221826.85	448969.53
92	2221822.06	448963.43
93	2221813.39	448946.01
94	2221817.09	448941.75
95	2221813.94	448935.54
96	2221816.15	448933.74
97	2221815.89	448932.4
98	2221812.31	448926.31
99	2221823.75	448919
100	2221780.87	448871.17
101	2221774.09	448876.9
102	2221756.6	448853.2
103	2221759.66	448848.7
104	2221756.72	448844.83
105	2221752.25	448845.08
106	2221748.42	448839.32
107	2221750.57	448837.53
108	2221715.42	448798.45
109	2221711.17	448802.27
110	2221706.14	448797.62
111	2221697.26	448789.33
112	2221702.79	448784.4
113	2221660.72	448737.46
114	2221648.47	448718.06
115	2221572	448596.98
116	2221559.52	448577.02
117	2221515.39	448506.26
118	2221490.85	448455.37
119	2221485.38	448448.84
120	2221487.01	448447.43
121	2221481.83	448436.68
122	2221475.9	448428.85
123	2221475.91	448428.82
124	2221524.33	448385.64
125	2221532.48	448378.11
126	2221530.19	448375.46

Номер точки	У	Х
127	2221532.01	448373.78
128	2221532.76	448373.1
129	2221573.22	448338.22
130	2221572.47	448337.34
131	2221576.84	448333.69
132	2221581.24	448330.03
133	2221589.47	448323.41
134	2221584.42	448313.87
135	2221588.14	448309.58
136	2221610.07	448292.5
137	2221611.1	448291.71
138	2221611.06	448291.68
139	2221611.08	448291.66
140	2221604.82	448279.33
141	2221700.4	448192.02
142	2221700.44	448192.01
143	2221702.56	448189.23
144	2221709.21	448180.57
145	2221722.49	448167.23
146	2221722.24	448166.46
147	2221723.76	448165.9
148	2221725.04	448164.61
149	2221725.11	448164.58
150	2221728.5	448161.19
151	2221728.5	448161.18
152	2221729.27	448160.4
153	2221721.22	448146.42
154	2221800.25	448081.72
155	2221805.72	448077.25
156	2221816.36	448069.65
157	2221816.94	448081.45
158	2221823.6	448135.29
159	2221838.21	448162.26
160	2221851.67	448185.55
161	2221871.25	448245.67
162	2221919.51	448472.58
163	2221925.84	448505.95
164	2221948.1	448652.32
165	2221959.36	448819.81

1.1.4. Деревня Сельцо

Общая площадь населенного пункта в проектируемых границах составит 95,1 га.

Схема границ населенного пункта с обозначением поворотных точек (без масштаба)



Каталог координат границы населенного пункта деревня Сельцо

Номер точки	У	Х
1	2220957.73	448138.52
2	2220942.89	448116.13
3	2220929.99	448092.28
4	2220931.93	448090.93
5	2220916.36	448064.21
6	2220911.33	448067.13
7	2220850.52	447989.48
8	2220804.18	447937.8
9	2220806.37	447936.11
10	2220789.24	447910.63
11	2220783.34	447914.56
12	2220777.48	447908.03
13	2220732.99	447841.52
14	2220720.47	447789.29
15	2220720.61	447789.29
16	2220718.97	447782.5
17	2220705.75	447747.97
18	2220690.23	447730.04
19	2220674.73	447704.97
20	2220718.44	447703.56
21	2220711.78	447615.2
22	2220714.67	447580.78
23	2220714.53	447553.51
24	2220723	447526.84
25	2220751.53	447509.62
26	2220765.09	447489.26
27	2220794.57	447471.8
28	2220839.23	447462.05
29	2220890.94	447447.56
30	2220919.15	447439.68
31	2220915.91	447429.02
32	2220912.99	447417.02
33	2220908.7	447406.7
34	2220905.06	447392.23
35	2220891.13	447336.45
36	2220876.47	447277.98
37	2220854.38	447189.94
38	2220849.13	447169.06
39	2220839.86	447132.03
40	2220833.58	447106.91
41	2220769.77	447084.97

Номер точки	У	Х
42	2220761.23	447082.01
43	2220708.72	447063.99
44	2220655.99	447045.87
45	2220647.75	447043.03
46	2220595.02	447024.91
47	2220542.52	447006.89
48	2220534.23	447004.04
49	2220481.5	446985.93
50	2220428.99	446967.9
51	2220420.52	446964.96
52	2220329.55	446933.73
53	2220318.14	446952.96
54	2220321.82	446983
55	2220329.11	447042.52
56	2220336.38	447102.02
57	2220343.66	447161.54
58	2220350.95	447220.95
59	2220352.94	447236.86
60	2220355.79	447290.5
61	2220444.47	447409.48
62	2220435.5	447416
63	2220217.34	447390.52
64	2220217.38	447390.31
65	2220215.99	447390.09
66	2220162.5	447372.99
67	2219851.24	447461.52
68	2219846.24	447466.46
69	2219764.4	447547.85
70	2219759.07	447546.89
71	2219755.55	447556.6
72	2219730.49	447581.48
73	2219818.02	447629.53
74	2219852.77	447691.98
75	2219812.93	447715.52
76	2219768.44	447741.55
77	2219790.88	447765.44
78	2219789.37	447766.35
79	2219795.73	447773.77
80	2219810.48	447789.58
81	2219812.72	447792.01
82	2219821.23	447785.5

Номер точки	У	Х
83	2219931.76	447891.51
84	2220251.01	448091.95
85	2220261.27	448098.45
86	2220375.97	448146.99
87	2220372.24	448154.48
88	2220342.25	448206.45
89	2220348	448207.98
90	2220509.73	448317.54
91	2220610.5	448425.97
92	2220695.66	448510.91
93	2220741.91	448456.6
94	2220851.52	448415.01
95	2220861.56	448404.93
96	2220911.53	448368.96
97	2220926.09	448350.27
98	2220918.35	448333.29
99	2220902.31	448332.16
100	2220902.96	448323.59
101	2220947.99	448284.54

Номер точки	У	Х
102	2220904.74	448213.48
103	2220897.47	448201.49
104	2220943.28	448153.98
105	2220957.73	448138.52
Координаты последующего контура		
106	2220552.99	447445.75
107	2220550.25	447494.78
108	2220549.8	447512.4
109	2220549.03	447527.64
110	2220548.93	447531.62
111	2220549.54	447531.71
112	2220568.32	447532.23
113	2220598	447533.08
114	2220648.64	447534.95
115	2220654.77	447435.47
116	2220582.06	447432.62
117	2220553.91	447431.88
118	2220552.99	447445.75