

**Подготовка проектов документов территориального планирования
муниципальных образований Зарайского, Истринского, Наро-Фоминского,
Пушкинского, Раменского муниципальных районов Московской области,
городского округа Климовск Московской области**

Государственная программа Московской области
«Архитектура и градостроительство Подмосковья» на 2014-18 годы
**Подготовка документа территориального планирования
сельского поселения Сафоновское Раменского
муниципального района Московской области**

**Генеральный план сельского поселения Сафоновское
Раменского муниципального района Московской области**

**Материалы по обоснованию генерального плана
ТОМ III. Объекты культурного наследия**

Главное управление архитектуры и градостроительства Московской области



Государственное унитарное предприятие Московской области
«Научно-исследовательский и проектный институт градостроительства»
(ГУП МО «НИИПИ градостроительства»)

129110, Москва, ул. Гиляровского, д.47, стр.3, тел: (495) 681-88-18, факс: (495) 681-20-56,
www.niipigrad.ru, e-mail: info@niipi.ru

Заказчик: Главное управление архитектуры
и градостроительства Московской области

Государственный контракт
№ 1133/15 от 04.04.2015

**Подготовка проектов документов территориального планирования
муниципальных образований Зарайского, Истринского, Наро-Фоминского,
Пушкинского, Раменского муниципальных районов Московской области, городского
округа Климовск Московской области**

Государственная программа Московской области
«Архитектура и градостроительство Подмосковья» на 2014-18 годы
**Подготовка документа территориального планирования
сельского поселения Сафоновское Раменского
муниципального района Московской области**

**Генеральный план сельского поселения Сафоновское Раменского
муниципального района Московской области**

**Материалы по обоснованию генерального плана
ТОМ III. Объекты культурного наследия**

И.о. генерального директора
Зам. генерального директора
Главный архитектор института



О.В. Диденко
А.Р. Воронцов
О.В. Малинова

Архив. №
ФИО, подпись и дата
Взамен Арх. №
ФИО, подпись и дата визирующего Теходелом



ООО «АРХИТЕКТУРНОЕ БЮРО «ДОМ»

ГОРОДСКОЕ ПЛАНИРОВАНИЕ И ГРАДОУСТРОЙСТВО
ПРОЕКТИРОВАНИЕ ЖИЛЫХ И ОБЩЕСТВЕННЫХ ЗДАНИЙ

Юридический адрес: 443011, г.Самара, ул.Ново-Садовая, 281-2. т.8 (846) 9900117, т.8 927 2 600117. e-mail: abdom@mail.ru

Договор субподряда
№ 1133/15/СП-2 от 17.04.2015

«Подготовка проектов документов территориального планирования
муниципальных образований Раменского муниципального района
Московской области»

в рамках выполнения работ
в составе мероприятий государственной программы Московской области
«Архитектура и градостроительство Подмосковья» на 2014–2018 годы

**Генеральный план сельского поселения Сафоновское
Раменского муниципального района Московской области**

**Материалы по обоснованию генерального плана
ТОМ III Объекты культурного наследия**

**Заказчик: Главное управление архитектуры и градостроительства
Московской области**

Генеральный подрядчик: ГУП МО «НИиПИ градостроительства»



ООО «АРХИТЕКТУРНОЕ БЮРО «ДОМ»

ГОРОДСКОЕ ПЛАНИРОВАНИЕ И ГРАДОУСТРОЙСТВО
ПРОЕКТИРОВАНИЕ ЖИЛЫХ И ОБЩЕСТВЕННЫХ ЗДАНИЙ

Юридический адрес: 443011, г.Самара, ул.Ново-Садовая, 281-2. т.8 (846) 9900117, т.8 927 2 600117. e-mail: abdom@mail.ru

Договор субподряда
№ 1133/15/СП-2 от 17.04.2015

**«Подготовка проектов документов территориального планирования
муниципальных образований Раменского муниципального района
Московской области»**

в рамках выполнения работ
в составе мероприятий государственной программы Московской области
«Архитектура и градостроительство Подмосковья» на 2014–2018 годы

**Генеральный план сельского поселения Сафоновское
Раменского муниципального района Московской области**

**Материалы по обоснованию генерального плана
ТОМ III Объекты культурного наследия**

**Заказчик: Главное управление архитектуры и градостроительства
Московской области**

Генеральный подрядчик: ГУП МО «НИиПИ градостроительства»









Директор ООО «АБ «ДОМ»



Африкантов К.Н.

2017

АВТОРСКИЙ КОЛЛЕКТИВ

Руководитель проекта		Африкантов К.Н.
Архитектурная часть		Павлова И.Д.
Экономическая часть		Африкантова М.В.
Транспортное обслуживание		Каштанова А.С.
Инженерно-техническое обеспечение		Лукьянов В.А.
Охрана окружающей среды		Дегтярева Н.В.
Объекты культурного наследия		Павлова И.Д.
Основные факторы риска возникновения чрезвычайных ситуаций природного и техногенного характера		Африкантов К.Н.

СОСТАВ ГЕНЕРАЛЬНОГО ПЛАНА

Положение о территориальном планировании

Текстовая часть

Графические материалы:

1. Карта планируемого размещения объектов местного значения сельского поселения, М 1: 10 000;
2. Карта границ населенных пунктов, входящих в состав сельского поселения, М 1: 10 000;
3. Карта функциональных зон сельского поселения, М 1: 10 000.

Материалы по обоснованию генерального плана

ТОМ I Градостроительная организация территории

Текстовая часть

Графические материалы:

4. Карта размещения сельского поселения в системе расселения Московской области (без масштаба);
5. Карта современного использования территории, М 1: 10 000;
6. Карта существующих и планируемых зон с особыми условиями использования территории, М 1: 10 000;
7. Карта планируемого развития инженерных коммуникаций и сооружений местного значения в границах поселения М 1: 10 000;
8. Карта планируемого развития транспортной инфраструктуры местного значения в границах поселения, М 1: 10 000;
9. Карта мелиорированных сельскохозяйственных угодий, М 1:10 000;

ТОМ II Охрана окружающей среды

Текстовая часть

Графические материалы:

10. Карта границ зон негативного воздействия объектов капитального строительства местного значения, М 1:10 000;
11. Карта границ существующих и планируемых особо охраняемых природных территорий, М 1:10 000.

ТОМ III Объекты культурного наследия

Текстовая часть

Графические материалы:

12. Карта планируемых зон с особыми условиями использования территории сельского поселения, связанными с объектами культурного наследия, М 1:10 000.

ТОМ IV Основные факторы риска возникновения чрезвычайных ситуаций природного и техногенного характера

Текстовая часть

Графические материалы:

13. Карта границ территорий, подверженных риску возникновения чрезвычайных ситуаций природного и техногенного характера, М 1: 10 000

Содержание

1. Перечень объектов культурного наследия.	9
2. Краткая историческая справка.....	9
3. Сведения об утвержденных проектах зон охраны объектов культурного наследия и границах территорий исторических поселений	12
4. Объекты культурного наследия (памятники истории и культуры) на территории сельского поселения Сафоновское (в соответствии со Списком объектов культурного наследия Московской области).....	12
4.1. Церковь архангела Михаила, 1804-1805 гг., село Загорново.	12
5. Мероприятия по охране объектов культурного наследия.	17
5.1. Фрагменты карты планируемых зон с особыми условиями использования территории сельского поселения, связанными с объектами культурного наследия	18

Введение

Генеральный план сельского поселения Сафоновское Раменского муниципального района Московской области (далее генеральный план) подготовлен в соответствии с государственной программой Московской области «Архитектура и градостроительство Подмосковья» на 2014-2018 годы». Заказчиком генерального плана выступает Главное управление архитектуры и градостроительства Московской области.

Генеральный план выполнен на основании государственного контракта ГК №1133/15 от 04.03.2015 и договора субподряда № 1133/15/СП-2 от 17.04.2015. Генеральным подрядчиком является Государственное унитарное предприятие Московской области «Научно-исследовательский и проектный институт градостроительства».

Генеральный план подготовлен Обществом с ограниченной ответственностью «Архитектурное бюро «ДОМ» (ООО «АБ «ДОМ»).

Генеральный план выполнен по результатам анализа материалов государственной и ведомственной статистики, данных, предоставленных Администрацией сельского поселения Сафоновское, а также материалов, переданных органами исполнительной власти Российской Федерации и Московской области.

Генеральный план разработан в соответствии с требованиями следующих правовых и нормативных актов:

Градостроительный кодекс Российской Федерации; Водный кодекс Российской Федерации;

Лесной кодекс Российской Федерации; Земельный кодекс Российской Федерации; Федеральный закон от 14.03.1995 № 33-ФЗ «Об особо охраняемых природных территориях»;

Федеральный закон от 12.01.1996 №8-ФЗ «О погребении и похоронном деле»;

Федеральный закон от 25.06.2002 № 73-ФЗ «Об объектах культурного наследия (памятниках истории и культуры) народов Российской Федерации»;

Федеральный закон от 06.10.2003 № 131-ФЗ «Об общих принципах организации местного самоуправления в Российской Федерации»;

Федеральный закон №№ 190-ФЗ «О теплоснабжении» и № 416-ФЗ «О водоснабжении и водоотведении»;

Постановление Правительства РФ от 28 декабря 2012 г. №1463 «О единых государственных системах координат»;

Свод правил СП 42.13330.2011 «СНиП 2.07.01-89*. Градостроительство. Планировка и застройка городских и сельских поселений»;

Свод правил СП 36.13330.2012 «СНиП 2.05.06-85*. Магистральные трубопроводы»;

Закон Московской области от 21.01.2005 № 26/2005-ОЗ «Об объектах культурного наследия (памятниках истории и культуры) в Московской области»;

Закон Московской области от 25.02.2005 № 55/2005-ОЗ "О статусе и границах Раменского муниципального района и вновь образованных в его составе муниципальных образований";

Закон Московской области от 07.03.2007 № 36/2007-ОЗ «О Генеральном плане развития Московской области»;

Постановление Правительства Московской области от 11.07.2007 № 517/23 «Об утверждении Схемы территориального планирования Московской области – основных положений градостроительного развития»;

Постановление Правительства Московской области от 11.02.2009 № 106/5 «Об утверждении Схемы развития и размещения особо охраняемых природных территорий в Московской области»;

Постановление Правительства Московской области от 25.03.2016 №230/8 «Об утверждении Схемы территориального планирования транспортного обслуживания Московской области»;

Постановление Правительства Московской области от 28.04.2012 № 627/16 «Об утверждении инвестиционной программы Московской области «Развитие топливозаправочного комплекса Московской области до 2018 года»;

Постановление Правительства Московской области от 13.08.2013 № 602/31 «Об утверждении государственной программы Московской области «Сельское хозяйство Подмосковья»;

Постановление Правительства Московской области от 26.03.2014 № 194/9 «Об утверждении итогового отчета о реализации долгосрочной целевой программы Московской области «Разработка Генерального плана развития Московской области на период до 2020 года»;

Постановление Правительства Московской области от 17.08.2015 № 713/30 «Об утверждении нормативов градостроительного проектирования Московской области»;

Постановление Главного государственного санитарного врача РФ от 11.03.2003 № 13 «О введении в действие санитарно-эпидемиологических правил и нормативов СанПиН 2.4.1201-03» (вместе с СанПиН 2.4.1201-03.2.4. «Гигиена детей и подростков. Гигиенические требования к устройству, содержанию, оборудованию и режиму работы специализированных учреждений для несовершеннолетних, нуждающихся в социальной реабилитации. Санитарно-эпидемиологические правила и нормативы»);

Постановление Главного государственного санитарного врача Российской Федерации от 25.09.2007 № 74 «О введении в действие новой редакции санитарно-эпидемиологических правил и нормативов СанПин 2.2.1/2.1.1.1200-03 «Санитарно-защитные зоны и санитарная классификация предприятий, сооружений и иных объектов»;

Постановление Главного государственного санитарного врача Российской Федерации от 28.06.2011 № 84 «Об утверждении СанПин 2.1.2882-11 «Гигиенические требования к размещению, устройству и содержанию кладбищ, зданий и сооружений похоронного назначения»;

Постановление Правительства Московской области от 08.07.2011 № 672/25 «Об утверждении нормативов муниципальной обеспеченности населения площадью торговых объектов для Московской области, муниципальных районов и городских округов Московской области и о внесении изменения в постановление Правительства Московской области от 15.12.2006 № 1164/49 «О стратегии социально-экономического развития Московской области до 2020 года»;

Приказ Министерства регионального развития Российской Федерации от 30.01.2012 «Требования к описанию и отображению в документах территориального планирования объектов федерального значения, объектов регионального значения, объектов местного значения» (утв. Приказом Минэкономразвития Российской Федерации от 07.12.2016 №793);

Распоряжение Министерства энергетики Московской области от 29.04.2014 № 24-Р «О схеме и программе перспективного развития электроэнергетики Московской области на период 2015–2019 годы»;

Распоряжение Министерства строительного комплекса от 10.01.2000 № 1 «О введении в действие территориальных строительных норм Московской области (ТСН ПЗП-99 МО)»;

Генеральная схема газоснабжения Московской области на период до 2030 года, одобренная решением Межведомственной комиссии по вопросам энергообеспечения Московской области от 14.11.2013 № 11 (направлена в адрес Глав муниципальных районов и городских округов Московской области письмом от 26.12.2013 № 10/11372);

Решение Межведомственной комиссии по вопросам энергообеспечения Московской области от 14.11.2013 № 11 «Об утверждении Генеральной схемы газоснабжения Московской области на период до 2030 года»;

Постановление Правительства Московской области от 23.08.2013 № 6651/37 Государственная программа Московской области «Архитектура и градостроительство Подмосковья» на 2014–2018 годы».

Генеральный план разрабатывается на расчетный период до 2036 года, с выделением первой очереди – 2022 г.

Генеральный план утверждается на срок не менее двадцати лет с момента его утверждения.

Земельные участки и объекты недвижимого имущества, находящиеся в федеральной собственности и собственности Московской области, а также федерального и регионального значения, отображаются в справочно-информационных целях и не являются утверждаемыми в генеральном плане..

1. Перечень объектов культурного наследия.

Согласно списку объектов культурного наследия, расположенных на территории Московской области, в границах сельского поселения находятся объекты культурного наследия, относящиеся к категориям охраны:

- федерального значения – отсутствуют;
- регионального значения – 1;
- выявленные – отсутствуют.

Объекты культурного наследия регионального значения

№ п/п	Наименование объекта культурного наследия регионального значения	Реквизиты и наименование акта органа государственной власти о постановке на государственную охрану объекта культурного наследия	Местонахождение объекта культурного наследия регионального значения в соответствии с актом органа государственной власти о его постановке на государственную охрану	Местонахождение объекта культурного наследия регионального значения в соответствии с данными органов технической инвентаризации	/границы территории/зоны охраны
1	2	3	4	5	6
1.	Церковь архангела Михаила, 1804-1805 гг.	постановление Правительства Московской области от 15.03.2002 № 84/9	Раменский район, с. Загорново	Данных органов технической инвентаризации нет.	

2. Краткая историческая справка.

В XVI-XVII вв. местность, на которой расположено сельское поселение Сафоновское, входила в обширную волость Раменницы Московского уезда государства Московского. Эти земли относились к дворцовым владениям, и лишь на юге вклинивался владельческий стан Замосковное Раменейце.

В силу обилия лесов и болот левобережье Москвы-реки долгое время оставалось мало населенным по сравнению с правым берегом. К этому времени известны деревня Литвиново (с начала XV в.), деревня Загорново и погост Архангельский рядом с ней (XVI в.). Первоначально погостами называли места, куда приезжали сборщики княжеской дани, позднее это название закрепилось за отдельно стоящей церковью и кладбищем при ней. Спустя столетие в письменных источниках упоминаются деревни Старково, Сафоново и Поповка.

В XVIII в. эта территория была отнесена к расширившемуся Бронницкому уезду. Земли принадлежали роду князей Волконских, частично Коллегии экономии, частично трем отдельным владельцам.

Здесь на это время были два сельца (сельцо – деревня с усадьбой хозяина имения) в Поповке и в Сафоново. Усадьбы не сохранились.

На Архангельском погосте вблизи с. Загорново существовала деревянная церковь Архангела Михаила. Позднее она была заменена каменной, дошедшей до наших дней. Церковь является объектом культурного наследия регионального значения.

К концу XIX века население деревень значительно выросло. На территории сельского поселения располагались Загорновская и Раменская волости.

Крестьяне кроме основной работы в поле, занимались сбором грибов, ягод и обработкой огородов, зимой пряли лен и шерсть, ткали холсты и сукно для своего потребления и на продажу.

В селе Троицкое была открыта крупная текстильная фабрика. С 1860-1865 гг. проходило строительство Московско-Рязанской железной дороги. Многим крестьянам из деревень Сафоново, Старково и Поповка это давало возможности в дополнительном заработке.

В стремительно развивающейся промышленной Раменской волости проявлялась забота о грамотности населения. Была открыта в 1861 г. Дорковская (село Загорново) церковно-приходская школа. Ее посещали дети из шести деревень. Школа размещалась в сторожке при церкви Архангела Михаила. В конце XIX-начале XX существовали ещё две школы – в д. Старково и сельце Сафоново.

В 1929 г. на базе Бронницкого уезда, создаётся Бронницкий район.

В декабре 1962 г. произошло новое административное деление на промышленные и сельскохозяйственные районы, и Бронницкий район вошел в состав Люберецкого сельского района Московской области.

В январе 1965 г. земли поселения были отнесены к расширившему свои границы Раменскому району.

С 1930-х по 1990 гг. в д. Литвиново функционировали колхозные и совхозные хозяйства, специализирующиеся на животноводстве. В сельском поселении образовалось несколько поселков для рабочих – поселок Горка, поселок рыбхоза «Гжелка», поселок санатория «Раменское», поселок СМУ-1.

В начале 1970-х вблизи д. Литвиново был заложен животноводческий поселок по откорму свиней. Центральной усадьбой хозяйства стал поселок животноводов - Дубовая Роща. В наши дни это благоустроенный поселок городского типа, который является административным центром сельского поселения Сафоновское.

В 2005 г. на базе Сафоновского и Юровского сельских округов было образовано сельское поселение Сафоновское Раменского муниципального района Московской области.

Деревня Литвиново.

Деревня Литвиново впервые упоминается в жалованной грамоте великого Московского князя Василия Темного, выданной в марте 1447 г. игумену Московского Симонова монастыря Георгию. С тех пор это название встречается в монастырских актах. Писцовая книга 1519 г. сообщает, что «Литвиновское» было центром крупной вотчины, куда входили сельцо, четыре деревни, два починка и селище.

Во владении обители «Литвиновское» оставалось вплоть до середины XVIII в., когда монастырские земли были секуляризированы в пользу государства.

В 1786 г. в деревне в 21 дворе проживал 91 человек мужского пола.

По Экономическим примечаниям 1800 г. деревня Литвиново с пустошами состояла в Ведомстве коллегии экономии. В 30 дворах проживало 272 души обоего пола. Источник

сообщает также, что крестьяне занимались хлебопашеством, извозом, женщины пряли лен, шерсть, ткали холсты для своих нужд и были «пожитками посредственными».

По данным 1876-1878 гг. в деревне в 86 дворах проживало 746 человек, обрабатывали 486 десятин земли, держали 50 лошадей и 55 коров. Но при этом почти половина дворов земледелием не занималась.

В дальнейшем более половины крестьян постоянно или временно покидали деревню, уходили на заработки в растущее промышленное село Раменское. Многие работали на текстильной фабрике, другие – скорняками, кондитерами, извозчиками.

С 1930-х по 1990 гг. в д.Литвиново функционировали колхозные и совхозные хозяйства, специализирующиеся на животноводстве.

В начале 1970-х вблизи д.Литвиново был заложен животноводческий поселок по откорму свиней. Также отстроен поселок животноводов Дубовая роща, ставший центральной усадьбой хозяйства.

Деревня Поповка.

В 1709 г деревня записана как сельцо Поповка, принадлежащее братьям Никифору, Тимофею и Григорию Кормилицыным.

В 1760 гг в Экономических примечаниях Поповка записана сельцом девицы Екатерины Артемьевной Савеловой: «На левом берегу речки Гостички, на оной пруд и мучная мельница о двух поставах», а население в 8 крестьянских дворах составляло 29 душ мужского и 36 женского пола. Последним владельцем Поповки в 1852 г и до крестьянской реформы 1861 г был помещик Петр Васильевич Хавский. Стояло 19 дворов, насчитывалось 170 жителей.

Деревня разрастается в конце XIX века. В 1876 г в 36 дворах проживало 249 крестьян, земельный надел которых составлял 206 десятин, менее чем по десятине на жителя. Это были усадебные земли и пашни.

В 1899 г в 56 семьях проживало 321 человек, рабочих лошадей содержали 22 семьи.

В 1924 г в деревне насчитывалось 78 домов, жителей 453 человека.

В 1930-е годы был создан колхоз, который был известен высокими урожаями картофеля.

В 1990-е годы благодаря массовому коттеджному строительству деревня Поповка слилась с деревней Дергаево в единый жилой массив.

Деревня Сафоново.

Первые сведения о сельце «Сафонтьево» относятся к 1632г. В то время оно принадлежало Ивану Ивановичу Бутурлину и входило в стан Замосковное Раменейце. Более 200 лет оно оставалось во владении семьи Бутурлиных.

В 1709 г сельцо делилось между двумя хозяевами. За стольником Федором Емельяновичем Бутурлиным числилась половина сельца, «а в нем двор вотчинников, живет приказчик, двор скотный пуст, крестьян в двух дворах 4 человека». За стольником Иваном Семеновичем Бутурлиным во второй половине сельца числились «двор вотчинников, в нем приказчик да деловые люди 7 человек, крестьян в двух дворах 6 человек».

В Сафоново не было церкви. Крестьяне были временно приписаны к церкви Архангела Михаила в погосте на речке Дорка (около деревни Загорье).

Последним владельцем сельца был генерал-лейтенант Михаил Петрович Бутурлин. При нем в 1852 г в сельце было 36 дворов, 199 душ мужского и 206 женского пола; имелись конный завод и мельница. Усадьба находилась на левом берегу речки Гжелки напротив деревни (на территории нынешнего поселка совхоза Сафоновский).

Затем в 1860-гг. имение было продано Малютиным. В усадьбе был прекрасный сад, пруды, где разводили рыбу. До настоящего времени от хозяйственных построек остались лишь стены бывшей конюшни. Усадьба не сохранилась. Сад был вырублен.

В 1912 г. в д.Сафоново имелось земское училище и богадельня текстильной фабрики фабрикантов Малютиных на 20-30 человек.

Деревня Старково

Предполагают, что деревня Старково на речке Гжелке получила свое название от фамилии ее владельца Старкова – боярина, бывшего наместника в городе Коломне в первой четверти XV века. В период борьбы за Московский престол между Великим князем Василием Темным и удельными князьями Старков поддержал Шемяку, за что был лишен наместничества и своих имений. После победы Василия II он был прощен, но вскоре умер.

Первое упоминание о деревне в письменных документах относится к XVII веку. В писцовой книге 1632 г. читаем, что за вдовой Астраханского царевича княгиней Марьей числится в стане Замосковное Раменейце деревня Старково, «а в ней двор крестьянина». В дальнейшем крохотное подмосковное имение оказалось во владении Борисоглебского монастыря, а в 1764 г., когда церковные земли были переданы в государственное введение, земли перешли в подчинение коллегии экономии. К этому времени деревня разрослась до 16 дворов. К 1876 г. население достигло 494 человека в 75 дворах. Близость текстильной фабрики в селе Троицком и низкие урожаи привели к тому, что в 1899 г. осталось 52 семьи, а 44 числились отсутствующими.

3. Сведения об утвержденных проектах зон охраны объектов культурного наследия и границах территорий исторических поселений

На момент разработки настоящего генерального плана для объектов культурного наследия, расположенных на территории сельского поселения Сафоновское, не разработаны научно обоснованные проекты их территорий и зон охраны.

4. Объекты культурного наследия (памятники истории и культуры) на территории сельского поселения Сафоновское (в соответствии со Списком объектов культурного наследия Московской области)

4.1. Церковь архангела Михаила, 1804-1805 гг., село Загорново.

(объект культурного наследия регионального значения)

Деревянная церковь существовала с 1631г., а построенный взамен ее новый деревянный храм в 1804 г. сгорел.

В 1805 г. князь Павел Михайлович Волконский (1763-1808), владелец громадной Раменской вотчины, построил каменную церковь, к которой в 1870г. пристроили два придела — в честь Иерусалимской иконы Божией Матери и во имя святителя Николая.

В 1904 г. на средства старосты Василия Васильевича Благова по проекту архитектора Карла Константиновича Альбрехта построили новую колокольню.

Церковь построена в стиле ампир из кирпича и побелена. Основной ее объем имеет форму куба и перекрыт низким куполом, украшенным люкарнами. Церковь завершена небольшой луковичной главкой. Фасады церкви украшены портиками с дорическими колоннами. Окна имеют удлиненные пропорции с полуциркульным завершением. С востока к храму примыкает полукруглая апсида, с запада — трехъярусная колокольня, выполненная в псевдорусском стиле.

Колокольня, выстроенная через столетие, - вблизи кажется слишком высокой и громоздкой для церкви, но благодаря этим качествам она доминирует над сельской местностью.

Колокольня видна издали, а ее верхний ярус с завершением в виде двойного ряда кокошников и увенчанный луковичной главкой, ассоциируется с древнерусским храмом, возвышающимся над кронами деревьев.

Церковь оставалась действующей на всем протяжении своего существования и до нашего времени сохранилась в прекрасном состоянии.

В настоящее время в северной части церковной ограды находится сохранившийся древний Архангельский погост. Южнее ограды располагается новое кладбище. На «парадном» подходе к церкви на территории бывшей школы, основанной на базе церковно-приходской, разместилась производственная зона, имеющая довольно неприглядный вид. Соседство действующего кладбища с необорудованной площадкой для мусора и производственного объекта негативно влияют на восприятие памятника.

В северо-западной части церковной ограды сохранилась калитка, выходящая на старинную тропу, ведущую в деревню Литвиново. Тропа проходит по мосту через реку Дорка. Именно оттуда открываются самые прекрасные виды на живописную пойму реки Дорка и белоснежную красавицу колокольню, устремленную ввысь, церкви Архангела Михаила.

Монастыри и Храмы Московской Епархии; 2004



Церковь архангела Михаила, 1804-1805 гг.



Церковь архангела Михаила, 1804-1805 гг.



Церковь архангела Михаила, 1804-1805 гг.

5. Мероприятия по охране объектов культурного наследия.

В связи с отсутствием ранее разработанных проектов территорий объектов культурного наследия и зон охраны объектов культурного наследия в соответствии с Федеральным законом от 05.04.2016г. №95-ФЗ «О внесении изменений в Федеральный закон «Об объектах культурного наследия (памятниках истории и культуры) народов Российской Федерации» и статью 15 Федерального закона «О государственном кадастре недвижимости» на «Карте планируемых зон с особыми условиями использования территории сельского поселения, связанными с объектами культурного наследия (М 1:10000)» отображены защитные зоны объектов культурного наследия:

– Церковь архангела Михаила, 1804-1805 гг., село Загорново.

В границах защитной зоны в целях обеспечения сохранности объектов культурного наследия и композиционно-видовых связей (панорам) запрещаются строительство объектов капитального строительства и их реконструкция, связанная с изменением их параметров (высоты, количества этажей, площади), за исключением строительства и реконструкции линейных объектов.

Защитные зоны действительны до утверждения зон охраны объектов культурного наследия:

– Церковь архангела Михаила, 1804-1805 гг., село Загорново.

Мероприятия необходимые для сохранения культурного наследия в соответствии с требованиями охраны, сохранения, использования или популяризации объектов культурного наследия, определённые в федеральном законодательстве и законодательстве Московской области об объектах культурного наследия (памятниках истории и культуры) следующие:

– разработка и утверждение в установленном порядке границ территорий и зон охраны объектов культурного наследия: Церковь архангела Михаила, 1804-1805 гг., село Загорново.


– хозяйственная деятельность и любые земляные работы на территории памятников археологии или вблизи них осуществляются только при условии согласования с органами охраны объектов культурного наследия и под наблюдением археологов.

5.1. Фрагменты карты планируемых зон с особыми условиями использования территории сельского поселения, связанными с объектами культурного наследия

Церковь архангела Михаила, 1804-1805 гг., село Загорново. (фрагмент)



Зоны с особыми условиями использования территории, связанные с объектами культурного наследия



Защитная зона объектов культурного наследия
(в соответствии с Федеральным законом от 05.04.2016 №95 - ФЗ)

Объекты культурного наследия регионального значения



13. ОБЪЕКТЫ КУЛЬТУРНОГО НАСЛЕДИЯ РЕГИОНАЛЬНОГО ЗНАЧЕНИЯ
13.1 Церковь Архангела Михаила 1804-1805гг. (с. Загорново)