

ОПИСАНИЕ МЕСТОПОЛОЖЕНИЯ ГРАНИЦ

д. п. Кратово

(наименование объекта, местоположение границ которого описано (далее - объект))

Раздел 1

Сведения об объекте

№ п/п	Характеристики объекта	Описание характеристик
1	2	3
1.	Местоположение объекта	Московская область, Раменский городской округ
2.	Площадь объекта +/- величина погрешности определения площади (Р +/- Дельта Р)	14702347 кв. м ± 1342 кв. м
3.	Иные характеристики объекта	

Раздел 2

Сведения о местоположении границ объекта

1. Система координат МСК-50, зона 2

2. Сведения о характерных точках границ объекта

Обозначение характерных точек границ	Координаты, м		Метод определения координат характерной точки	Средняя квадратическая погрешность положения характерной точки (Мт), м	Описание обозначения точки на местности (при наличии)
	X	Y			
1	2	3	4	5	6
Участок 1					
1	2227300.88	452195.18	Картометрический	0,1	-
2	2227369.67	452145.94	Картометрический	0,1	-
3	2227662.52	451935.61	Картометрический	0,1	-
4	2227842.95	451792.36	Картометрический	0,1	-
5	2227887.97	451779.43	Картометрический	0,1	-
6	2227922.46	451770.48	Картометрический	0,1	-
7	2227936.92	451763.28	Картометрический	0,1	-
8	2227956.86	451753.51	Картометрический	0,1	-
9	2227986.97	451738.63	Картометрический	0,1	-
10	2227995.02	451734.78	Картометрический	0,1	-
11	2227978.57	451714.08	Картометрический	0,1	-
12	2228008.77	451690.99	Картометрический	0,1	-
13	2228017.21	451685.37	Картометрический	0,1	-
14	2228018.30	451682.20	Картометрический	0,1	-
15	2228015.47	451678.26	Картометрический	0,1	-
16	2228023.94	451665.67	Картометрический	0,1	-
17	2228045.26	451649.86	Картометрический	0,1	-
18	2228047.58	451651.35	Картометрический	0,1	-
19	2228060.17	451672.04	Картометрический	0,1	-
20	2228046.37	451681.82	Картометрический	0,1	-
21	2228051.82	451689.27	Картометрический	0,1	-
22	2228059.23	451699.56	Картометрический	0,1	-
23	2228061.84	451702.90	Картометрический	0,1	-
24	2228071.79	451695.65	Картометрический	0,1	-
25	2228078.51	451691.27	Картометрический	0,1	-
26	2228107.96	451670.01	Картометрический	0,1	-

Раздел 2

Сведения о местоположении границ объекта

Обозначение характерных точек границ	Координаты, м		Метод определения координат характерной точки	Средняя квадратическая погрешность положения характерной точки (Mf), м	Описание обозначения точки на местности (при наличии)
	X	Y			
1	2	3	4	5	6
27	2228137.85	451644.47	Картометрический	0,1	-
28	2228106.02	451608.36	Картометрический	0,1	-
29	2228119.76	451597.53	Картометрический	0,1	-
30	2228148.19	451575.45	Картометрический	0,1	-
31	2228152.57	451572.05	Картометрический	0,1	-
32	2228205.38	451530.71	Картометрический	0,1	-
33	2228217.36	451531.82	Картометрический	0,1	-
34	2228298.40	451470.14	Картометрический	0,1	-
35	2228399.56	451390.85	Картометрический	0,1	-
36	2228409.27	451405.00	Картометрический	0,1	-
37	2228421.52	451396.21	Картометрический	0,1	-
38	2228411.22	451382.32	Картометрический	0,1	-
39	2228638.11	451219.98	Картометрический	0,1	-
40	2228649.86	451233.51	Картометрический	0,1	-
41	2228679.46	451210.25	Картометрический	0,1	-
42	2228691.59	451201.20	Картометрический	0,1	-
43	2228700.63	451194.46	Картометрический	0,1	-
44	2228735.50	451170.32	Картометрический	0,1	-
45	2228758.15	451153.57	Картометрический	0,1	-
46	2228794.33	451125.67	Картометрический	0,1	-
47	2228800.00	451121.40	Картометрический	0,1	-
48	2228818.09	451107.97	Картометрический	0,1	-
49	2228834.75	451095.78	Картометрический	0,1	-
50	2228856.75	451078.57	Картометрический	0,1	-
51	2228956.89	451003.07	Картометрический	0,1	-
52	2228957.51	451002.65	Картометрический	0,1	-
53	2228981.37	450986.57	Картометрический	0,1	-
54	2228983.39	450985.19	Картометрический	0,1	-
55	2228984.00	450984.78	Картометрический	0,1	-
56	2229009.61	450967.54	Картометрический	0,1	-

Раздел 2

Сведения о местоположении границ объекта

Обозначение характерных точек границ	Координаты, м		Метод определения координат характерной точки	Средняя квадратическая погрешность положения характерной точки (Mf), м	Описание обозначения точки на местности (при наличии)
	X	Y			
1	2	3	4	5	6
57	2229015.33	450963.68	Картометрический	0,1	-
58	2229099.61	450900.58	Картометрический	0,1	-
59	2229220.79	450805.64	Картометрический	0,1	-
60	2229286.42	450755.63	Картометрический	0,1	-
61	2229442.29	450636.01	Картометрический	0,1	-
62	2229574.24	450527.89	Картометрический	0,1	-
63	2229599.54	450510.63	Картометрический	0,1	-
64	2229643.80	450479.62	Картометрический	0,1	-
65	2229649.95	450488.04	Картометрический	0,1	-
66	2229652.23	450488.48	Картометрический	0,1	-
67	2229670.95	450474.78	Картометрический	0,1	-
68	2229730.20	450426.88	Картометрический	0,1	-
69	2229909.30	450294.39	Картометрический	0,1	-
70	2230009.49	450218.14	Картометрический	0,1	-
71	2230218.45	450062.08	Картометрический	0,1	-
72	2230574.79	449815.55	Картометрический	0,1	-
73	2231152.87	449383.91	Картометрический	0,1	-
74	2231150.73	449381.27	Картометрический	0,1	-
75	2231171.96	449364.03	Картометрический	0,1	-
76	2231174.86	449367.56	Картометрический	0,1	-
77	2231255.33	449307.74	Картометрический	0,1	-
78	2231377.04	449486.55	Картометрический	0,1	-
79	2231378.22	449488.17	Картометрический	0,1	-
80	2231451.30	449591.02	Картометрический	0,1	-
81	2231542.10	449718.86	Картометрический	0,1	-
82	2231592.81	449789.24	Картометрический	0,1	-
83	2231592.88	449790.21	Картометрический	0,1	-
84	2231592.33	449791.05	Картометрический	0,1	-
85	2231591.60	449791.49	Картометрический	0,1	-
86	2231592.73	449793.14	Картометрический	0,1	-

Раздел 2

Сведения о местоположении границ объекта

Обозначение характерных точек границ	Координаты, м		Метод определения координат характерной точки	Средняя квадратическая погрешность положения характерной точки (Mf), м	Описание обозначения точки на местности (при наличии)
	X	Y			
1	2	3	4	5	6
87	2231593.75	449792.52	Картометрический	0,1	-
88	2231597.93	449790.20	Картометрический	0,1	-
89	2231631.77	449838.10	Картометрический	0,1	-
90	2231693.24	449922.86	Картометрический	0,1	-
91	2231695.39	449924.24	Картометрический	0,1	-
92	2231696.99	449924.04	Картометрический	0,1	-
93	2231695.78	449925.67	Картометрический	0,1	-
94	2231690.12	449933.22	Картометрический	0,1	-
95	2231689.17	449953.08	Картометрический	0,1	-
96	2231687.61	449955.16	Картометрический	0,1	-
97	2231659.75	449992.32	Картометрический	0,1	-
98	2231615.01	450051.99	Картометрический	0,1	-
99	2231621.98	450055.89	Картометрический	0,1	-
100	2231636.18	450063.85	Картометрический	0,1	-
101	2232526.94	450558.41	Картометрический	0,1	-
102	2232545.06	450570.68	Картометрический	0,1	-
103	2232547.51	450572.34	Картометрический	0,1	-
104	2232546.88	450572.79	Картометрический	0,1	-
105	2232545.02	450571.65	Картометрический	0,1	-
106	2232538.80	450576.53	Картометрический	0,1	-
107	2232523.10	450567.50	Картометрический	0,1	-
108	2232494.11	450588.68	Картометрический	0,1	-
109	2232491.09	450589.13	Картометрический	0,1	-
110	2232485.07	450590.08	Картометрический	0,1	-
111	2232483.15	450590.31	Картометрический	0,1	-
112	2232484.16	450596.68	Картометрический	0,1	-
113	2232478.79	450604.98	Картометрический	0,1	-
114	2232473.99	450608.08	Картометрический	0,1	-
115	2232473.82	450608.19	Картометрический	0,1	-
116	2232471.45	450604.78	Картометрический	0,1	-

Раздел 2

Сведения о местоположении границ объекта

Обозначение характерных точек границ	Координаты, м		Метод определения координат характерной точки	Средняя квадратическая погрешность положения характерной точки (Mf), м	Описание обозначения точки на местности (при наличии)
	X	Y			
1	2	3	4	5	6
117	2232464.09	450595.50	Картометрический	0,1	-
118	2232453.77	450584.63	Картометрический	0,1	-
119	2232445.23	450573.29	Картометрический	0,1	-
120	2232443.69	450571.83	Картометрический	0,1	-
121	2232441.01	450574.36	Картометрический	0,1	-
122	2232437.34	450577.86	Картометрический	0,1	-
123	2232418.12	450557.47	Картометрический	0,1	-
124	2232398.23	450574.97	Картометрический	0,1	-
125	2232396.72	450577.02	Картометрический	0,1	-
126	2232394.61	450578.77	Картометрический	0,1	-
127	2232400.60	450587.41	Картометрический	0,1	-
128	2232418.29	450610.95	Картометрический	0,1	-
129	2232443.85	450646.17	Картометрический	0,1	-
130	2232360.96	450705.20	Картометрический	0,1	-
131	2232358.88	450706.62	Картометрический	0,1	-
132	2232337.78	450721.22	Картометрический	0,1	-
133	2232326.72	450729.31	Картометрический	0,1	-
134	2232311.96	450709.12	Картометрический	0,1	-
135	2232320.18	450703.08	Картометрический	0,1	-
136	2232330.00	450716.41	Картометрический	0,1	-
137	2232332.84	450714.36	Картометрический	0,1	-
138	2232310.02	450682.70	Картометрический	0,1	-
139	2232299.66	450691.09	Картометрический	0,1	-
140	2232298.69	450697.36	Картометрический	0,1	-
141	2232307.22	450706.55	Картометрический	0,1	-
142	2232304.52	450709.34	Картометрический	0,1	-
143	2232298.26	450714.72	Картометрический	0,1	-
144	2232290.63	450721.36	Картометрический	0,1	-
145	2232297.51	450731.33	Картометрический	0,1	-
146	2232294.15	450733.91	Картометрический	0,1	-

Раздел 2

Сведения о местоположении границ объекта

Обозначение характерных точек границ	Координаты, м		Метод определения координат характерной точки	Средняя квадратическая погрешность положения характерной точки (Mf), м	Описание обозначения точки на местности (при наличии)
	X	Y			
1	2	3	4	5	6
147	2232303.28	450746.38	Картометрический	0,1	-
148	2232299.91	450748.91	Картометрический	0,1	-
149	2232256.31	450690.50	Картометрический	0,1	-
150	2232226.35	450712.63	Картометрический	0,1	-
151	2232228.10	450715.34	Картометрический	0,1	-
152	2232242.00	450734.33	Картометрический	0,1	-
153	2232242.51	450735.03	Картометрический	0,1	-
154	2232245.98	450739.10	Картометрический	0,1	-
155	2232247.93	450742.49	Картометрический	0,1	-
156	2232261.26	450761.73	Картометрический	0,1	-
157	2232261.58	450761.93	Картометрический	0,1	-
158	2232268.79	450771.84	Картометрический	0,1	-
159	2232233.85	450797.57	Картометрический	0,1	-
160	2232220.66	450779.42	Картометрический	0,1	-
161	2232206.72	450760.91	Картометрический	0,1	-
162	2232177.76	450782.14	Картометрический	0,1	-
163	2232160.64	450795.76	Картометрический	0,1	-
164	2232173.02	450813.51	Картометрический	0,1	-
165	2232186.39	450832.45	Картометрический	0,1	-
166	2232186.31	450832.57	Картометрический	0,1	-
167	2232180.89	450836.56	Картометрический	0,1	-
168	2232165.61	450816.53	Картометрический	0,1	-
169	2232156.88	450823.98	Картометрический	0,1	-
170	2232152.43	450827.77	Картометрический	0,1	-
171	2232150.09	450829.76	Картометрический	0,1	-
172	2232141.27	450836.92	Картометрический	0,1	-
173	2232139.31	450835.16	Картометрический	0,1	-
174	2232133.73	450836.16	Картометрический	0,1	-
175	2232118.88	450842.86	Картометрический	0,1	-
176	2232114.74	450843.32	Картометрический	0,1	-

Раздел 2

Сведения о местоположении границ объекта

Обозначение характерных точек границ	Координаты, м		Метод определения координат характерной точки	Средняя квадратическая погрешность положения характерной точки (Mf), м	Описание обозначения точки на местности (при наличии)
	X	Y			
1	2	3	4	5	6
177	2232109.35	450835.16	Картометрический	0,1	-
178	2232104.75	450838.50	Картометрический	0,1	-
179	2232117.89	450857.26	Картометрический	0,1	-
180	2232113.54	450860.61	Картометрический	0,1	-
181	2232110.18	450863.42	Картометрический	0,1	-
182	2232073.89	450891.13	Картометрический	0,1	-
183	2232085.80	450907.77	Картометрический	0,1	-
184	2232073.24	450917.37	Картометрический	0,1	-
185	2232060.08	450897.19	Картометрический	0,1	-
186	2232035.53	450914.64	Картометрический	0,1	-
187	2232036.66	450919.04	Картометрический	0,1	-
188	2232016.61	450934.41	Картометрический	0,1	-
189	2232028.83	450951.08	Картометрический	0,1	-
190	2231878.48	451065.95	Картометрический	0,1	-
191	2231865.19	451048.35	Картометрический	0,1	-
192	2231850.09	451059.54	Картометрический	0,1	-
193	2231851.01	451060.75	Картометрический	0,1	-
194	2231850.23	451061.34	Картометрический	0,1	-
195	2231851.56	451063.03	Картометрический	0,1	-
196	2231851.12	451063.36	Картометрический	0,1	-
197	2231850.94	451063.10	Картометрический	0,1	-
198	2231847.34	451065.45	Картометрический	0,1	-
199	2231847.50	451065.71	Картометрический	0,1	-
200	2231845.39	451067.09	Картометрический	0,1	-
201	2231845.29	451066.93	Картометрический	0,1	-
202	2231839.48	451070.64	Картометрический	0,1	-
203	2231837.94	451068.21	Картометрический	0,1	-
204	2231830.77	451072.86	Картометрический	0,1	-
205	2231829.97	451072.21	Картометрический	0,1	-
206	2231825.21	451076.65	Картометрический	0,1	-

Раздел 2

Сведения о местоположении границ объекта

Обозначение характерных точек границ	Координаты, м		Метод определения координат характерной точки	Средняя квадратическая погрешность положения характерной точки (Mf), м	Описание обозначения точки на местности (при наличии)
	X	Y			
1	2	3	4	5	6
207	2231814.56	451083.11	Картометрический	0,1	-
208	2231794.07	451098.45	Картометрический	0,1	-
209	2231798.95	451105.45	Картометрический	0,1	-
210	2231773.28	451124.57	Картометрический	0,1	-
211	2231783.32	451138.14	Картометрический	0,1	-
212	2231789.56	451133.53	Картометрический	0,1	-
213	2231901.79	451281.65	Картометрический	0,1	-
214	2231892.32	451290.83	Картометрический	0,1	-
215	2231887.80	451285.21	Картометрический	0,1	-
216	2231851.19	451311.73	Картометрический	0,1	-
217	2231859.70	451322.45	Картометрический	0,1	-
218	2231733.40	451444.09	Картометрический	0,1	-
219	2231699.57	451477.53	Картометрический	0,1	-
220	2231685.70	451485.71	Картометрический	0,1	-
221	2231643.63	451510.55	Картометрический	0,1	-
222	2231593.62	451540.09	Картометрический	0,1	-
223	2231551.02	451565.41	Картометрический	0,1	-
224	2231401.99	451653.21	Картометрический	0,1	-
225	2231385.19	451663.12	Картометрический	0,1	-
226	2231382.57	451659.62	Картометрический	0,1	-
227	2231383.81	451658.37	Картометрический	0,1	-
228	2231382.40	451656.96	Картометрический	0,1	-
229	2231382.39	451656.96	Картометрический	0,1	-
230	2231381.37	451657.98	Картометрический	0,1	-
231	2231276.79	451517.55	Картометрический	0,1	-
232	2230950.04	451759.54	Картометрический	0,1	-
233	2230758.08	451901.71	Картометрический	0,1	-
234	2230774.50	451921.27	Картометрический	0,1	-
235	2231004.12	452194.69	Картометрический	0,1	-
236	2230789.51	452368.11	Картометрический	0,1	-

Раздел 2

Сведения о местоположении границ объекта

Обозначение характерных точек границ	Координаты, м		Метод определения координат характерной точки	Средняя квадратическая погрешность положения характерной точки (Mf), м	Описание обозначения точки на местности (при наличии)
	X	Y			
1	2	3	4	5	6
237	2230605.59	452516.73	Картометрический	0,1	-
238	2230682.07	452568.57	Картометрический	0,1	-
239	2230695.84	452616.55	Картометрический	0,1	-
240	2230693.03	452617.45	Картометрический	0,1	-
241	2230700.11	452634.99	Картометрический	0,1	-
242	2230676.39	452643.98	Картометрический	0,1	-
243	2230674.99	452640.57	Картометрический	0,1	-
244	2230665.54	452644.60	Картометрический	0,1	-
245	2230659.04	452647.33	Картометрический	0,1	-
246	2230663.23	452660.03	Картометрический	0,1	-
247	2230659.05	452661.31	Картометрический	0,1	-
248	2230725.05	452704.74	Картометрический	0,1	-
249	2230635.58	452716.26	Картометрический	0,1	-
250	2230751.38	452840.80	Картометрический	0,1	-
251	2230834.50	452942.81	Картометрический	0,1	-
252	2230835.93	452944.25	Картометрический	0,1	-
253	2230842.38	452950.75	Картометрический	0,1	-
254	2230909.03	453031.72	Картометрический	0,1	-
255	2230908.41	453036.73	Картометрический	0,1	-
256	2230915.58	453044.60	Картометрический	0,1	-
257	2230920.47	453044.83	Картометрический	0,1	-
258	2230941.26	453070.60	Картометрический	0,1	-
259	2230925.01	453082.22	Картометрический	0,1	-
260	2230898.64	453048.17	Картометрический	0,1	-
261	2230782.70	453139.32	Картометрический	0,1	-
262	2230793.44	453148.19	Картометрический	0,1	-
263	2230774.64	453162.85	Картометрический	0,1	-
264	2230818.54	453219.13	Картометрический	0,1	-
265	2230844.07	453199.08	Картометрический	0,1	-
266	2230824.30	453173.65	Картометрический	0,1	-

Раздел 2

Сведения о местоположении границ объекта

Обозначение характерных точек границ	Координаты, м		Метод определения координат характерной точки	Средняя квадратическая погрешность положения характерной точки (Mf), м	Описание обозначения точки на местности (при наличии)
	X	Y			
1	2	3	4	5	6
267	2230870.41	453211.71	Картометрический	0,1	-
268	2230826.97	453243.84	Картометрический	0,1	-
269	2230756.23	453297.03	Картометрический	0,1	-
270	2230740.84	453308.90	Картометрический	0,1	-
271	2230747.42	453317.44	Картометрический	0,1	-
272	2230731.36	453330.02	Картометрический	0,1	-
273	2230701.68	453291.16	Картометрический	0,1	-
274	2230694.26	453296.46	Картометрический	0,1	-
275	2230679.60	453308.08	Картометрический	0,1	-
276	2230671.48	453313.91	Картометрический	0,1	-
277	2230667.53	453309.10	Картометрический	0,1	-
278	2230627.01	453341.74	Картометрический	0,1	-
279	2230659.58	453384.66	Картометрический	0,1	-
280	2230670.50	453376.17	Картометрический	0,1	-
281	2230658.68	453386.96	Картометрический	0,1	-
282	2230613.37	453327.83	Картометрический	0,1	-
283	2230604.36	453263.54	Картометрический	0,1	-
284	2230581.09	453097.38	Картометрический	0,1	-
285	2230521.36	452638.87	Картометрический	0,1	-
286	2230518.22	452635.91	Картометрический	0,1	-
287	2230519.01	452622.08	Картометрический	0,1	-
288	2230516.44	452621.48	Картометрический	0,1	-
289	2230492.57	452615.89	Картометрический	0,1	-
290	2230467.92	452612.72	Картометрический	0,1	-
291	2230457.49	452598.33	Картометрический	0,1	-
292	2230459.85	452595.95	Картометрический	0,1	-
293	2230460.80	452595.86	Картометрический	0,1	-
294	2230492.10	452568.43	Картометрический	0,1	-
295	2230488.45	452564.25	Картометрический	0,1	-
296	2230488.19	452566.70	Картометрический	0,1	-

Раздел 2

Сведения о местоположении границ объекта

Обозначение характерных точек границ	Координаты, м		Метод определения координат характерной точки	Средняя квадратическая погрешность положения характерной точки (Mf), м	Описание обозначения точки на местности (при наличии)
	X	Y			
1	2	3	4	5	6
297	2230477.03	452576.75	Картометрический	0,1	-
298	2230469.43	452567.89	Картометрический	0,1	-
299	2230466.21	452567.53	Картометрический	0,1	-
300	2230464.19	452565.31	Картометрический	0,1	-
301	2230457.69	452571.23	Картометрический	0,1	-
302	2230459.71	452573.45	Картометрический	0,1	-
303	2230454.11	452578.55	Картометрический	0,1	-
304	2230445.95	452585.47	Картометрический	0,1	-
305	2230445.22	452586.15	Картометрический	0,1	-
306	2230437.47	452592.88	Картометрический	0,1	-
307	2230436.37	452591.42	Картометрический	0,1	-
308	2230417.02	452599.66	Картометрический	0,1	-
309	2230411.20	452606.26	Картометрический	0,1	-
310	2230411.87	452611.90	Картометрический	0,1	-
311	2230411.59	452611.90	Картометрический	0,1	-
312	2230410.37	452611.85	Картометрический	0,1	-
313	2230398.35	452611.34	Картометрический	0,1	-
314	2230368.25	452577.79	Картометрический	0,1	-
315	2230346.53	452597.18	Картометрический	0,1	-
316	2230331.44	452596.63	Картометрический	0,1	-
317	2230329.65	452606.81	Картометрический	0,1	-
318	2230327.86	452606.82	Картометрический	0,1	-
319	2230320.90	452604.42	Картометрический	0,1	-
320	2230319.62	452600.84	Картометрический	0,1	-
321	2230301.01	452594.37	Картометрический	0,1	-
322	2230273.17	452584.23	Картометрический	0,1	-
323	2230272.45	452575.39	Картометрический	0,1	-
324	2230269.58	452561.60	Картометрический	0,1	-
325	2230260.51	452564.86	Картометрический	0,1	-
326	2230254.85	452567.01	Картометрический	0,1	-

Раздел 2

Сведения о местоположении границ объекта

Обозначение характерных точек границ	Координаты, м		Метод определения координат характерной точки	Средняя квадратическая погрешность положения характерной точки (Mf), м	Описание обозначения точки на местности (при наличии)
	X	Y			
1	2	3	4	5	6
327	2230224.55	452578.52	Картометрический	0,1	-
328	2230227.01	452581.61	Картометрический	0,1	-
329	2230243.54	452602.87	Картометрический	0,1	-
330	2230231.59	452603.59	Картометрический	0,1	-
331	2230068.02	452653.41	Картометрический	0,1	-
332	2230030.68	452670.34	Картометрический	0,1	-
333	2229905.13	452624.28	Картометрический	0,1	-
334	2229866.70	452859.34	Картометрический	0,1	-
335	2229864.72	452908.28	Картометрический	0,1	-
336	2229859.56	453035.80	Картометрический	0,1	-
337	2229843.28	453035.27	Картометрический	0,1	-
338	2229843.54	453040.24	Картометрический	0,1	-
339	2229844.91	453067.09	Картометрический	0,1	-
340	2229845.98	453095.95	Картометрический	0,1	-
341	2229863.78	453096.29	Картометрический	0,1	-
342	2229865.71	453095.79	Картометрический	0,1	-
343	2229867.20	453092.27	Картометрический	0,1	-
344	2229866.83	453067.78	Картометрический	0,1	-
345	2229866.74	453061.60	Картометрический	0,1	-
346	2229874.38	453060.31	Картометрический	0,1	-
347	2229894.95	453056.96	Картометрический	0,1	-
348	2229894.64	453093.77	Картометрический	0,1	-
349	2229892.05	453163.27	Картометрический	0,1	-
350	2229875.62	453163.97	Картометрический	0,1	-
351	2229877.41	453221.48	Картометрический	0,1	-
352	2229877.65	453224.32	Картометрический	0,1	-
353	2229878.20	453288.22	Картометрический	0,1	-
354	2229878.28	453290.57	Картометрический	0,1	-
355	2229879.02	453346.07	Картометрический	0,1	-
356	2229877.83	453353.01	Картометрический	0,1	-

Раздел 2

Сведения о местоположении границ объекта

Обозначение характерных точек границ	Координаты, м		Метод определения координат характерной точки	Средняя квадратическая погрешность положения характерной точки (Mf), м	Описание обозначения точки на местности (при наличии)
	X	Y			
1	2	3	4	5	6
357	2229877.98	453356.11	Картометрический	0,1	-
358	2229878.42	453417.53	Картометрический	0,1	-
359	2229878.56	453420.57	Картометрический	0,1	-
360	2229881.66	453483.99	Картометрический	0,1	-
361	2229882.10	453486.88	Картометрический	0,1	-
362	2229884.42	453509.11	Картометрический	0,1	-
363	2229886.80	453520.98	Картометрический	0,1	-
364	2229891.04	453535.89	Картометрический	0,1	-
365	2229881.02	453539.51	Картометрический	0,1	-
366	2229888.12	453558.21	Картометрический	0,1	-
367	2229891.09	453557.92	Картометрический	0,1	-
368	2229898.26	453577.52	Картометрический	0,1	-
369	2229902.25	453604.60	Картометрический	0,1	-
370	2229897.98	453627.11	Картометрический	0,1	-
371	2229898.61	453661.57	Картометрический	0,1	-
372	2229898.76	453668.22	Картометрический	0,1	-
373	2229899.05	453681.75	Картометрический	0,1	-
374	2229900.40	453713.13	Картометрический	0,1	-
375	2229902.27	453719.26	Картометрический	0,1	-
376	2229902.83	453740.69	Картометрический	0,1	-
377	2229892.33	453744.79	Картометрический	0,1	-
378	2229899.46	453764.33	Картометрический	0,1	-
379	2229907.72	453763.18	Картометрический	0,1	-
380	2229908.43	453790.15	Картометрический	0,1	-
381	2229905.16	453790.77	Картометрический	0,1	-
382	2229904.53	453790.97	Картометрический	0,1	-
383	2229906.49	453818.53	Картометрический	0,1	-
384	2229885.27	453823.14	Картометрический	0,1	-
385	2229884.70	453823.63	Картометрический	0,1	-
386	2229888.73	453834.63	Картометрический	0,1	-

Раздел 2

Сведения о местоположении границ объекта

Обозначение характерных точек границ	Координаты, м		Метод определения координат характерной точки	Средняя квадратическая погрешность положения характерной точки (Mf), м	Описание обозначения точки на местности (при наличии)
	X	Y			
1	2	3	4	5	6
387	2229907.12	453893.57	Картометрический	0,1	-
388	2229909.44	453912.72	Картометрический	0,1	-
389	2229911.06	453921.67	Картометрический	0,1	-
390	2229911.97	453969.82	Картометрический	0,1	-
391	2229911.88	453972.21	Картометрический	0,1	-
392	2229911.88	453980.67	Картометрический	0,1	-
393	2229911.95	453999.19	Картометрический	0,1	-
394	2229902.84	454005.12	Картометрический	0,1	-
395	2229904.04	454020.59	Картометрический	0,1	-
396	2229906.61	454042.54	Картометрический	0,1	-
397	2229894.28	454046.20	Картометрический	0,1	-
398	2229893.00	454046.38	Картометрический	0,1	-
399	2229901.41	454069.54	Картометрический	0,1	-
400	2229914.95	454102.56	Картометрический	0,1	-
401	2229912.17	454103.70	Картометрический	0,1	-
402	2229906.02	454090.58	Картометрический	0,1	-
403	2229885.85	454097.23	Картометрический	0,1	-
404	2229886.35	454130.72	Картометрический	0,1	-
405	2229886.53	454142.77	Картометрический	0,1	-
406	2229887.62	454142.35	Картометрический	0,1	-
407	2229896.82	454140.50	Картометрический	0,1	-
408	2229909.56	454134.77	Картометрический	0,1	-
409	2229912.31	454159.20	Картометрический	0,1	-
410	2229900.19	454162.39	Картометрический	0,1	-
411	2229895.47	454163.88	Картометрический	0,1	-
412	2229886.88	454166.44	Картометрический	0,1	-
413	2229887.43	454203.77	Картометрический	0,1	-
414	2229812.34	454231.10	Картометрический	0,1	-
415	2229784.11	454240.95	Картометрический	0,1	-
416	2229784.51	454242.26	Картометрический	0,1	-

Раздел 2

Сведения о местоположении границ объекта

Обозначение характерных точек границ	Координаты, м		Метод определения координат характерной точки	Средняя квадратическая погрешность положения характерной точки (Mf), м	Описание обозначения точки на местности (при наличии)
	X	Y			
1	2	3	4	5	6
417	2229763.32	454249.81	Картометрический	0,1	-
418	2229753.12	454253.53	Картометрический	0,1	-
419	2229752.40	454253.75	Картометрический	0,1	-
420	2229733.49	454259.64	Картометрический	0,1	-
421	2229714.43	454266.06	Картометрический	0,1	-
422	2229711.02	454269.77	Картометрический	0,1	-
423	2229704.00	454278.89	Картометрический	0,1	-
424	2229694.98	454284.12	Картометрический	0,1	-
425	2229596.74	454002.12	Картометрический	0,1	-
426	2229584.29	454004.41	Картометрический	0,1	-
427	2229574.24	454007.92	Картометрический	0,1	-
428	2229562.73	454011.94	Картометрический	0,1	-
429	2229703.60	454415.25	Картометрический	0,1	-
430	2229744.56	454531.67	Картометрический	0,1	-
431	2229798.28	454685.71	Картометрический	0,1	-
432	2229819.98	454746.81	Картометрический	0,1	-
433	2229817.06	454746.78	Картометрический	0,1	-
434	2229813.26	454741.28	Картометрический	0,1	-
435	2229807.20	454739.04	Картометрический	0,1	-
436	2229803.09	454738.77	Картометрический	0,1	-
437	2229801.83	454738.69	Картометрический	0,1	-
438	2229801.82	454738.86	Картометрический	0,1	-
439	2229800.55	454758.19	Картометрический	0,1	-
440	2229798.91	454783.14	Картометрический	0,1	-
441	2229797.27	454808.08	Картометрический	0,1	-
442	2229795.64	454833.03	Картометрический	0,1	-
443	2229794.00	454857.98	Картометрический	0,1	-
444	2229791.71	454892.90	Картометрический	0,1	-
445	2229789.70	454923.46	Картометрический	0,1	-
446	2229788.06	454948.41	Картометрический	0,1	-

Раздел 2

Сведения о местоположении границ объекта

Обозначение характерных точек границ	Координаты, м		Метод определения координат характерной точки	Средняя квадратическая погрешность положения характерной точки (Mf), м	Описание обозначения точки на местности (при наличии)
	X	Y			
1	2	3	4	5	6
447	2229786.42	454973.35	Картометрический	0,1	-
448	2229784.79	454998.30	Картометрический	0,1	-
449	2229783.15	455023.25	Картометрический	0,1	-
450	2229781.51	455048.19	Картометрический	0,1	-
451	2229779.87	455073.14	Картометрический	0,1	-
452	2229778.24	455098.08	Картометрический	0,1	-
453	2229776.60	455123.03	Картометрический	0,1	-
454	2229774.96	455147.98	Картометрический	0,1	-
455	2229773.32	455172.92	Картометрический	0,1	-
456	2229771.69	455197.87	Картометрический	0,1	-
457	2229770.05	455222.82	Картометрический	0,1	-
458	2229768.32	455249.13	Картометрический	0,1	-
459	2229765.27	455295.65	Картометрический	0,1	-
460	2229754.42	455297.59	Картометрический	0,1	-
461	2229748.49	455531.62	Картометрический	0,1	-
462	2229654.01	455534.42	Картометрический	0,1	-
463	2229546.90	455542.90	Картометрический	0,1	-
464	2229532.52	455542.69	Картометрический	0,1	-
465	2229485.33	455539.00	Картометрический	0,1	-
466	2229470.66	455539.00	Картометрический	0,1	-
467	2229445.00	455541.55	Картометрический	0,1	-
468	2229444.90	455541.19	Картометрический	0,1	-
469	2229439.97	455541.67	Картометрический	0,1	-
470	2229434.50	455542.20	Картометрический	0,1	-
471	2229394.67	455546.08	Картометрический	0,1	-
472	2229391.65	455522.76	Картометрический	0,1	-
473	2229388.63	455499.45	Картометрический	0,1	-
474	2229385.61	455476.13	Картометрический	0,1	-
475	2229382.58	455452.81	Картометрический	0,1	-
476	2229379.56	455429.49	Картометрический	0,1	-

Раздел 2

Сведения о местоположении границ объекта

Обозначение характерных точек границ	Координаты, м		Метод определения координат характерной точки	Средняя квадратическая погрешность положения характерной точки (Mf), м	Описание обозначения точки на местности (при наличии)
	X	Y			
1	2	3	4	5	6
477	2229376.54	455406.18	Картометрический	0,1	-
478	2229373.52	455382.87	Картометрический	0,1	-
479	2229370.49	455359.54	Картометрический	0,1	-
480	2229367.47	455336.23	Картометрический	0,1	-
481	2229364.45	455312.91	Картометрический	0,1	-
482	2229361.42	455289.58	Картометрический	0,1	-
483	2229358.40	455266.28	Картометрический	0,1	-
484	2229355.38	455242.97	Картометрический	0,1	-
485	2229352.36	455219.64	Картометрический	0,1	-
486	2229349.33	455196.32	Картометрический	0,1	-
487	2229346.31	455173.01	Картометрический	0,1	-
488	2229342.94	455147.02	Картометрический	0,1	-
489	2229339.72	455122.22	Картометрический	0,1	-
490	2229336.51	455097.43	Картометрический	0,1	-
491	2229333.30	455072.64	Картометрический	0,1	-
492	2229330.08	455047.85	Картометрический	0,1	-
493	2229326.87	455023.05	Картометрический	0,1	-
494	2229323.65	454998.26	Картометрический	0,1	-
495	2229320.80	454976.26	Картометрический	0,1	-
496	2229316.30	454941.50	Картометрический	0,1	-
497	2229313.08	454916.71	Картометрический	0,1	-
498	2229309.87	454891.92	Картометрический	0,1	-
499	2229306.65	454867.12	Картометрический	0,1	-
500	2229303.44	454842.33	Картометрический	0,1	-
501	2229299.59	454812.58	Картометрический	0,1	-
502	2229295.73	454782.83	Картометрический	0,1	-
503	2229291.87	454753.08	Картометрический	0,1	-
504	2229288.02	454723.33	Картометрический	0,1	-
505	2229284.16	454693.58	Картометрический	0,1	-
506	2229280.30	454663.83	Картометрический	0,1	-

Раздел 2

Сведения о местоположении границ объекта

Обозначение характерных точек границ	Координаты, м		Метод определения координат характерной точки	Средняя квадратическая погрешность положения характерной точки (Mf), м	Описание обозначения точки на местности (при наличии)
	X	Y			
1	2	3	4	5	6
507	2229276.45	454634.08	Картометрический	0,1	-
508	2229272.13	454600.82	Картометрический	0,1	-
509	2229270.47	454587.99	Картометрический	0,1	-
510	2229006.67	454672.36	Картометрический	0,1	-
511	2228997.83	454675.87	Картометрический	0,1	-
512	2229006.78	454623.62	Картометрический	0,1	-
513	2229014.64	454598.41	Картометрический	0,1	-
514	2229023.37	454570.40	Картометрический	0,1	-
515	2229033.53	454537.82	Картометрический	0,1	-
516	2229094.66	454386.21	Картометрический	0,1	-
517	2229104.41	454351.48	Картометрический	0,1	-
518	2229104.31	454350.91	Картометрический	0,1	-
519	2229097.76	454308.39	Картометрический	0,1	-
520	2229084.25	454225.90	Картометрический	0,1	-
521	2229084.19	454218.67	Картометрический	0,1	-
522	2229084.07	454205.93	Картометрический	0,1	-
523	2229082.13	454184.97	Картометрический	0,1	-
524	2229080.21	454114.54	Картометрический	0,1	-
525	2229089.17	453983.13	Картометрический	0,1	-
526	2229090.90	453975.61	Картометрический	0,1	-
527	2229091.46	453970.84	Картометрический	0,1	-
528	2229111.39	453863.56	Картометрический	0,1	-
529	2229116.10	453862.06	Картометрический	0,1	-
530	2229117.19	453857.92	Картометрический	0,1	-
531	2229125.38	453826.88	Картометрический	0,1	-
532	2229109.80	453819.88	Картометрический	0,1	-
533	2229113.22	453814.57	Картометрический	0,1	-
534	2229113.18	453811.31	Картометрический	0,1	-
535	2229088.21	453780.17	Картометрический	0,1	-
536	2229082.48	453772.77	Картометрический	0,1	-

Раздел 2

Сведения о местоположении границ объекта

Обозначение характерных точек границ	Координаты, м		Метод определения координат характерной точки	Средняя квадратическая погрешность положения характерной точки (Mf), м	Описание обозначения точки на местности (при наличии)
	X	Y			
1	2	3	4	5	6
537	2229080.64	453770.36	Картометрический	0,1	-
538	2229081.85	453761.79	Картометрический	0,1	-
539	2229074.16	453753.99	Картометрический	0,1	-
540	2229048.06	453729.60	Картометрический	0,1	-
541	2229042.90	453724.53	Картометрический	0,1	-
542	2229030.61	453712.37	Картометрический	0,1	-
543	2229023.49	453705.56	Картометрический	0,1	-
544	2229011.87	453696.62	Картометрический	0,1	-
545	2229002.91	453689.66	Картометрический	0,1	-
546	2229000.91	453687.95	Картометрический	0,1	-
547	2229004.19	453671.73	Картометрический	0,1	-
548	2229008.52	453642.24	Картометрический	0,1	-
549	2229022.12	453644.79	Картометрический	0,1	-
550	2229042.68	453648.59	Картометрический	0,1	-
551	2229061.34	453652.76	Картометрический	0,1	-
552	2229066.53	453653.87	Картометрический	0,1	-
553	2229095.76	453658.36	Картометрический	0,1	-
554	2229095.84	453657.74	Картометрический	0,1	-
555	2229111.22	453659.39	Картометрический	0,1	-
556	2229111.66	453655.90	Картометрический	0,1	-
557	2229112.25	453649.46	Картометрический	0,1	-
558	2229109.54	453649.67	Картометрический	0,1	-
559	2229079.01	453645.09	Картометрический	0,1	-
560	2229075.36	453643.95	Картометрический	0,1	-
561	2229039.46	453642.80	Картометрический	0,1	-
562	2229020.75	453641.24	Картометрический	0,1	-
563	2229021.14	453638.38	Картометрический	0,1	-
564	2229002.91	453636.71	Картометрический	0,1	-
565	2229008.69	453577.78	Картометрический	0,1	-
566	2229010.64	453554.31	Картометрический	0,1	-

Раздел 2

Сведения о местоположении границ объекта

Обозначение характерных точек границ	Координаты, м		Метод определения координат характерной точки	Средняя квадратическая погрешность положения характерной точки (Mf), м	Описание обозначения точки на местности (при наличии)
	X	Y			
1	2	3	4	5	6
567	2229009.14	453552.54	Картометрический	0,1	-
568	2229009.26	453548.23	Картометрический	0,1	-
569	2229011.26	453548.29	Картометрический	0,1	-
570	2229017.13	453490.06	Картометрический	0,1	-
571	2229033.53	453491.38	Картометрический	0,1	-
572	2229054.00	453493.91	Картометрический	0,1	-
573	2229052.95	453505.78	Картометрический	0,1	-
574	2229051.39	453523.49	Картометрический	0,1	-
575	2229049.13	453542.75	Картометрический	0,1	-
576	2229060.37	453544.98	Картометрический	0,1	-
577	2229079.77	453547.90	Картометрический	0,1	-
578	2229082.90	453556.71	Картометрический	0,1	-
579	2229086.88	453555.73	Картометрический	0,1	-
580	2229084.77	453550.24	Картометрический	0,1	-
581	2229084.22	453536.77	Картометрический	0,1	-
582	2229088.24	453500.05	Картометрический	0,1	-
583	2229109.25	453501.71	Картометрический	0,1	-
584	2229126.44	453503.07	Картометрический	0,1	-
585	2229126.58	453501.59	Картометрический	0,1	-
586	2229163.82	453505.08	Картометрический	0,1	-
587	2229172.06	453505.85	Картометрический	0,1	-
588	2229173.06	453505.95	Картометрический	0,1	-
589	2229177.49	453506.41	Картометрический	0,1	-
590	2229176.07	453516.01	Картометрический	0,1	-
591	2229175.25	453521.04	Картометрический	0,1	-
592	2229173.09	453531.87	Картометрический	0,1	-
593	2229169.86	453564.01	Картометрический	0,1	-
594	2229168.29	453564.90	Картометрический	0,1	-
595	2229165.63	453591.52	Картометрический	0,1	-
596	2229164.09	453591.44	Картометрический	0,1	-

Раздел 2

Сведения о местоположении границ объекта

Обозначение характерных точек границ	Координаты, м		Метод определения координат характерной точки	Средняя квадратическая погрешность положения характерной точки (Mf), м	Описание обозначения точки на местности (при наличии)
	X	Y			
1	2	3	4	5	6
597	2229163.78	453593.94	Картометрический	0,1	-
598	2229163.29	453600.94	Картометрический	0,1	-
599	2229166.53	453600.27	Картометрический	0,1	-
600	2229168.19	453586.92	Картометрический	0,1	-
601	2229181.48	453504.83	Картометрический	0,1	-
602	2229182.19	453498.25	Картометрический	0,1	-
603	2229180.70	453485.93	Картометрический	0,1	-
604	2229192.15	453426.43	Картометрический	0,1	-
605	2229192.52	453406.00	Картометрический	0,1	-
606	2229177.81	453319.44	Картометрический	0,1	-
607	2229162.91	453284.85	Картометрический	0,1	-
608	2229124.58	453216.81	Картометрический	0,1	-
609	2229139.10	453199.79	Картометрический	0,1	-
610	2229138.89	453199.16	Картометрический	0,1	-
611	2229153.89	453182.09	Картометрический	0,1	-
612	2229145.79	453181.59	Картометрический	0,1	-
613	2229135.58	453185.03	Картометрический	0,1	-
614	2229117.65	453210.43	Картометрический	0,1	-
615	2229079.29	453224.45	Картометрический	0,1	-
616	2229070.84	453225.34	Картометрический	0,1	-
617	2229060.12	453224.62	Картометрический	0,1	-
618	2229010.59	453223.80	Картометрический	0,1	-
619	2228988.95	453223.81	Картометрический	0,1	-
620	2228970.07	453223.65	Картометрический	0,1	-
621	2228970.02	453187.93	Картометрический	0,1	-
622	2228971.11	453152.45	Картометрический	0,1	-
623	2228969.90	453112.55	Картометрический	0,1	-
624	2228981.42	453105.43	Картометрический	0,1	-
625	2228980.88	453104.47	Картометрический	0,1	-
626	2229005.90	453087.02	Картометрический	0,1	-

Раздел 2

Сведения о местоположении границ объекта

Обозначение характерных точек границ	Координаты, м		Метод определения координат характерной точки	Средняя квадратическая погрешность положения характерной точки (Mf), м	Описание обозначения точки на местности (при наличии)
	X	Y			
1	2	3	4	5	6
627	2229006.37	453087.41	Картометрический	0,1	-
628	2229010.69	453082.03	Картометрический	0,1	-
629	2229036.98	453063.08	Картометрический	0,1	-
630	2229042.23	453063.88	Картометрический	0,1	-
631	2229033.68	453054.78	Картометрический	0,1	-
632	2229032.54	453052.95	Картометрический	0,1	-
633	2229007.31	453070.03	Картометрический	0,1	-
634	2229008.33	453071.63	Картометрический	0,1	-
635	2229003.15	453075.58	Картометрический	0,1	-
636	2228996.69	453080.19	Картометрический	0,1	-
637	2228984.93	453088.60	Картометрический	0,1	-
638	2228984.70	453088.27	Картометрический	0,1	-
639	2228968.85	453099.85	Картометрический	0,1	-
640	2228957.39	453108.31	Картометрический	0,1	-
641	2228957.08	453110.37	Картометрический	0,1	-
642	2228958.46	453112.97	Картометрический	0,1	-
643	2228957.30	453172.98	Картометрический	0,1	-
644	2228957.81	453224.09	Картометрический	0,1	-
645	2228943.86	453223.89	Картометрический	0,1	-
646	2228896.34	453222.87	Картометрический	0,1	-
647	2228869.06	453222.45	Картометрический	0,1	-
648	2228857.68	453222.86	Картометрический	0,1	-
649	2228857.10	453222.45	Картометрический	0,1	-
650	2228825.56	453222.52	Картометрический	0,1	-
651	2228815.53	453206.75	Картометрический	0,1	-
652	2228776.79	453152.39	Картометрический	0,1	-
653	2228775.03	453155.31	Картометрический	0,1	-
654	2228819.12	453217.91	Картометрический	0,1	-
655	2228824.26	453225.21	Картометрический	0,1	-
656	2228845.71	453225.53	Картометрический	0,1	-

Раздел 2

Сведения о местоположении границ объекта

Обозначение характерных точек границ	Координаты, м		Метод определения координат характерной точки	Средняя квадратическая погрешность положения характерной точки (Mf), м	Описание обозначения точки на местности (при наличии)
	X	Y			
1	2	3	4	5	6
657	2228852.44	453261.93	Картометрический	0,1	-
658	2228838.75	453271.20	Картометрический	0,1	-
659	2228830.76	453276.61	Картометрический	0,1	-
660	2228797.35	453301.16	Картометрический	0,1	-
661	2228799.87	453305.51	Картометрический	0,1	-
662	2228757.22	453336.48	Картометрический	0,1	-
663	2228690.13	453385.18	Картометрический	0,1	-
664	2228691.95	453387.46	Картометрический	0,1	-
665	2228678.37	453397.65	Картометрический	0,1	-
666	2228772.76	453536.67	Картометрический	0,1	-
667	2228813.45	453596.61	Картометрический	0,1	-
668	2228802.52	453604.62	Картометрический	0,1	-
669	2228799.43	453600.21	Картометрический	0,1	-
670	2228798.89	453599.54	Картометрический	0,1	-
671	2228797.41	453597.49	Картометрический	0,1	-
672	2228791.97	453589.91	Картометрический	0,1	-
673	2228787.70	453584.16	Картометрический	0,1	-
674	2228771.77	453595.14	Картометрический	0,1	-
675	2228766.27	453598.46	Картометрический	0,1	-
676	2228745.37	453613.09	Картометрический	0,1	-
677	2228741.36	453615.84	Картометрический	0,1	-
678	2228743.37	453619.21	Картометрический	0,1	-
679	2228747.00	453624.78	Картометрический	0,1	-
680	2228752.41	453633.19	Картометрический	0,1	-
681	2228753.90	453635.39	Картометрический	0,1	-
682	2228775.00	453622.79	Картометрический	0,1	-
683	2228794.80	453610.29	Картометрический	0,1	-
684	2228645.71	453719.58	Картометрический	0,1	-
685	2228550.06	453786.78	Картометрический	0,1	-
686	2228387.13	453901.88	Картометрический	0,1	-

Раздел 2

Сведения о местоположении границ объекта

Обозначение характерных точек границ	Координаты, м		Метод определения координат характерной точки	Средняя квадратическая погрешность положения характерной точки (Mf), м	Описание обозначения точки на местности (при наличии)
	X	Y			
1	2	3	4	5	6
687	2228357.48	453922.80	Картометрический	0,1	-
688	2228355.26	453919.55	Картометрический	0,1	-
689	2228385.06	453898.36	Картометрический	0,1	-
690	2228374.13	453881.13	Картометрический	0,1	-
691	2228343.93	453897.95	Картометрический	0,1	-
692	2228324.81	453899.76	Картометрический	0,1	-
693	2228346.40	453930.62	Картометрический	0,1	-
694	2228326.04	453944.99	Картометрический	0,1	-
695	2228295.94	453965.64	Картометрический	0,1	-
696	2228295.37	453966.11	Картометрический	0,1	-
697	2228252.95	453907.87	Картометрический	0,1	-
698	2228286.22	453888.59	Картометрический	0,1	-
699	2228297.66	453881.97	Картометрический	0,1	-
700	2228285.13	453860.04	Картометрический	0,1	-
701	2228277.95	453847.65	Картометрический	0,1	-
702	2228271.52	453836.56	Картометрический	0,1	-
703	2228234.40	453858.05	Картометрический	0,1	-
704	2228217.41	453832.72	Картометрический	0,1	-
705	2228204.56	453840.19	Картометрический	0,1	-
706	2228220.51	453863.28	Картометрический	0,1	-
707	2228198.91	453833.63	Картометрический	0,1	-
708	2228223.28	453818.20	Картометрический	0,1	-
709	2228219.74	453812.01	Картометрический	0,1	-
710	2228218.38	453809.77	Картометрический	0,1	-
711	2228211.02	453798.34	Картометрический	0,1	-
712	2228206.88	453791.13	Картометрический	0,1	-
713	2228199.27	453796.16	Картометрический	0,1	-
714	2228185.78	453804.39	Картометрический	0,1	-
715	2228180.85	453807.57	Картометрический	0,1	-
716	2228185.66	453815.33	Картометрический	0,1	-

Раздел 2

Сведения о местоположении границ объекта

Обозначение характерных точек границ	Координаты, м		Метод определения координат характерной точки	Средняя квадратическая погрешность положения характерной точки (Mf), м	Описание обозначения точки на местности (при наличии)
	X	Y			
1	2	3	4	5	6
717	2228090.12	453684.18	Картометрический	0,1	-
718	2228066.37	453651.59	Картометрический	0,1	-
719	2228065.53	453650.24	Картометрический	0,1	-
720	2228109.75	453621.14	Картометрический	0,1	-
721	2228275.93	453502.29	Картометрический	0,1	-
722	2228118.43	453294.57	Картометрический	0,1	-
723	2227984.56	453105.75	Картометрический	0,1	-
724	2227978.61	453109.13	Картометрический	0,1	-
725	2227974.29	453102.83	Картометрический	0,1	-
726	2227968.92	453096.13	Картометрический	0,1	-
727	2227952.34	453106.99	Картометрический	0,1	-
728	2227943.73	453112.43	Картометрический	0,1	-
729	2227934.03	453117.96	Картометрический	0,1	-
730	2227933.04	453116.22	Картометрический	0,1	-
731	2227942.74	453110.69	Картометрический	0,1	-
732	2227951.25	453105.32	Картометрический	0,1	-
733	2227969.36	453093.49	Картометрический	0,1	-
734	2227975.90	453101.71	Картометрический	0,1	-
735	2227979.21	453106.50	Картометрический	0,1	-
736	2227983.39	453104.10	Картометрический	0,1	-
737	2227977.08	453095.19	Картометрический	0,1	-
738	2227972.20	453088.01	Картометрический	0,1	-
739	2227968.03	453081.82	Картометрический	0,1	-
740	2227960.02	453070.31	Картометрический	0,1	-
741	2227914.83	453002.64	Картометрический	0,1	-
742	2227886.73	452963.96	Картометрический	0,1	-
743	2227858.98	452924.40	Картометрический	0,1	-
744	2227801.93	452848.62	Картометрический	0,1	-
745	2227801.54	452848.90	Картометрический	0,1	-
746	2227796.41	452842.15	Картометрический	0,1	-

Раздел 2

Сведения о местоположении границ объекта

Обозначение характерных точек границ	Координаты, м		Метод определения координат характерной точки	Средняя квадратическая погрешность положения характерной точки (Mf), м	Описание обозначения точки на местности (при наличии)
	X	Y			
1	2	3	4	5	6
747	2227782.56	452853.22	Картометрический	0,1	-
748	2227780.26	452855.06	Картометрический	0,1	-
749	2227775.35	452848.48	Картометрический	0,1	-
750	2227696.43	452742.61	Картометрический	0,1	-
751	2227477.68	452439.47	Картометрический	0,1	-
752	2227307.55	452204.40	Картометрический	0,1	-
1	2227300.88	452195.18	Картометрический	0,1	-
753	2228323.21	451941.41	Картометрический	0,1	-
754	2228322.96	451936.61	Картометрический	0,1	-
755	2228322.04	451932.74	Картометрический	0,1	-
756	2228319.75	451924.21	Картометрический	0,1	-
757	2228315.12	451894.97	Картометрический	0,1	-
758	2228309.54	451882.20	Картометрический	0,1	-
759	2228311.78	451881.46	Картометрический	0,1	-
760	2228294.00	451836.19	Картометрический	0,1	-
761	2228292.07	451789.10	Картометрический	0,1	-
762	2228304.08	451782.56	Картометрический	0,1	-
763	2228284.70	451757.62	Картометрический	0,1	-
764	2228283.17	451757.84	Картометрический	0,1	-
765	2228249.93	451711.24	Картометрический	0,1	-
766	2228248.06	451708.89	Картометрический	0,1	-
767	2228232.11	451686.54	Картометрический	0,1	-
768	2228211.04	451702.05	Картометрический	0,1	-
769	2228210.12	451702.73	Картометрический	0,1	-
770	2228202.20	451708.60	Картометрический	0,1	-
771	2228198.27	451702.62	Картометрический	0,1	-
772	2228207.71	451694.89	Картометрический	0,1	-
773	2228204.02	451690.04	Картометрический	0,1	-
774	2228211.22	451684.96	Картометрический	0,1	-
775	2228209.69	451682.61	Картометрический	0,1	-

Раздел 2

Сведения о местоположении границ объекта

Обозначение характерных точек границ	Координаты, м		Метод определения координат характерной точки	Средняя квадратическая погрешность положения характерной точки (Mf), м	Описание обозначения точки на местности (при наличии)
	X	Y			
1	2	3	4	5	6
776	2228209.43	451682.81	Картометрический	0,1	-
777	2228207.16	451679.05	Картометрический	0,1	-
778	2228220.85	451670.06	Картометрический	0,1	-
779	2228215.83	451664.71	Картометрический	0,1	-
780	2228205.55	451649.86	Картометрический	0,1	-
781	2228196.11	451657.11	Картометрический	0,1	-
782	2228193.45	451651.80	Картометрический	0,1	-
783	2228203.00	451644.85	Картометрический	0,1	-
784	2228198.72	451638.77	Картометрический	0,1	-
785	2228180.57	451612.95	Картометрический	0,1	-
786	2228166.09	451623.97	Картометрический	0,1	-
787	2228168.36	451627.26	Картометрический	0,1	-
788	2228172.41	451635.54	Картометрический	0,1	-
789	2228174.21	451639.23	Картометрический	0,1	-
790	2228167.79	451644.31	Картометрический	0,1	-
791	2228166.20	451641.75	Картометрический	0,1	-
792	2228163.40	451643.50	Картометрический	0,1	-
793	2228160.97	451639.77	Картометрический	0,1	-
794	2228159.26	451637.78	Картометрический	0,1	-
795	2228155.64	451632.61	Картометрический	0,1	-
796	2228155.32	451632.16	Картометрический	0,1	-
797	2228150.66	451635.71	Картометрический	0,1	-
798	2228156.00	451643.08	Картометрический	0,1	-
799	2228162.09	451652.32	Картометрический	0,1	-
800	2228162.86	451653.44	Картометрический	0,1	-
801	2228160.39	451655.20	Картометрический	0,1	-
802	2228158.82	451656.28	Картометрический	0,1	-
803	2228155.91	451652.48	Картометрический	0,1	-
804	2228150.81	451646.61	Картометрический	0,1	-
805	2228145.28	451639.80	Картометрический	0,1	-

Раздел 2

Сведения о местоположении границ объекта

Обозначение характерных точек границ	Координаты, м		Метод определения координат характерной точки	Средняя квадратическая погрешность положения характерной точки (Mf), м	Описание обозначения точки на местности (при наличии)
	X	Y			
1	2	3	4	5	6
806	2228140.22	451643.65	Картометрический	0,1	-
807	2228139.50	451644.06	Картометрический	0,1	-
808	2228138.60	451644.78	Картометрический	0,1	-
809	2228139.03	451645.47	Картометрический	0,1	-
810	2228124.99	451656.52	Картометрический	0,1	-
811	2228138.48	451672.21	Картометрический	0,1	-
812	2228088.11	451710.83	Картометрический	0,1	-
813	2228121.11	451760.12	Картометрический	0,1	-
814	2228051.49	451807.12	Картометрический	0,1	-
815	2228077.42	451842.23	Картометрический	0,1	-
816	2228050.15	451867.63	Картометрический	0,1	-
817	2228079.74	451899.55	Картометрический	0,1	-
818	2228089.08	451909.62	Картометрический	0,1	-
819	2228101.39	451912.84	Картометрический	0,1	-
820	2228107.75	451906.55	Картометрический	0,1	-
821	2228113.02	451901.50	Картометрический	0,1	-
822	2228115.24	451899.14	Картометрический	0,1	-
823	2228128.86	451885.66	Картометрический	0,1	-
824	2228102.40	451856.36	Картометрический	0,1	-
825	2228090.44	451843.84	Картометрический	0,1	-
826	2228162.94	451807.05	Картометрический	0,1	-
827	2228193.23	451834.61	Картометрический	0,1	-
828	2228187.46	451841.11	Картометрический	0,1	-
829	2228186.14	451843.08	Картометрический	0,1	-
830	2228130.94	451895.51	Картометрический	0,1	-
831	2228114.48	451916.04	Картометрический	0,1	-
832	2228114.27	451916.56	Картометрический	0,1	-
833	2228138.78	451922.90	Картометрический	0,1	-
834	2228161.78	451927.46	Картометрический	0,1	-
835	2228175.08	451929.69	Картометрический	0,1	-

Раздел 2

Сведения о местоположении границ объекта

Обозначение характерных точек границ	Координаты, м		Метод определения координат характерной точки	Средняя квадратическая погрешность положения характерной точки (Mf), м	Описание обозначения точки на местности (при наличии)
	X	Y			
1	2	3	4	5	6
836	2228192.62	451931.50	Картометрический	0,1	-
837	2228207.72	451932.16	Картометрический	0,1	-
838	2228208.09	451932.18	Картометрический	0,1	-
839	2228213.63	451932.60	Картометрический	0,1	-
840	2228264.04	451936.62	Картометрический	0,1	-
841	2228318.53	451941.04	Картометрический	0,1	-
753	2228323.21	451941.41	Картометрический	0,1	-
842	2228140.30	451674.33	Картометрический	0,1	-
843	2228140.64	451674.05	Картометрический	0,1	-
844	2228146.93	451668.85	Картометрический	0,1	-
845	2228155.21	451660.50	Картометрический	0,1	-
846	2228157.39	451657.53	Картометрический	0,1	-
847	2228160.95	451656.49	Картометрический	0,1	-
848	2228165.48	451656.47	Картометрический	0,1	-
849	2228168.35	451660.23	Картометрический	0,1	-
850	2228170.03	451664.48	Картометрический	0,1	-
851	2228170.09	451666.46	Картометрический	0,1	-
852	2228169.28	451668.07	Картометрический	0,1	-
853	2228167.70	451669.50	Картометрический	0,1	-
854	2228161.60	451675.03	Картометрический	0,1	-
855	2228165.27	451680.08	Картометрический	0,1	-
856	2228163.43	451681.32	Картометрический	0,1	-
857	2228163.58	451681.58	Картометрический	0,1	-
858	2228159.59	451684.30	Картометрический	0,1	-
859	2228157.23	451685.83	Картометрический	0,1	-
860	2228152.93	451688.25	Картометрический	0,1	-
861	2228147.54	451682.40	Картометрический	0,1	-
842	2228140.30	451674.33	Картометрический	0,1	-
862	2228172.74	451661.28	Картометрический	0,1	-
863	2228168.97	451650.60	Картометрический	0,1	-

Раздел 2

Сведения о местоположении границ объекта

Обозначение характерных точек границ	Координаты, м		Метод определения координат характерной точки	Средняя квадратическая погрешность положения характерной точки (Mf), м	Описание обозначения точки на местности (при наличии)
	X	Y			
1	2	3	4	5	6
864	2228173.69	451647.74	Картометрический	0,1	-
865	2228181.75	451650.28	Картометрический	0,1	-
866	2228184.27	451653.78	Картометрический	0,1	-
867	2228175.25	451662.40	Картометрический	0,1	-
862	2228172.74	451661.28	Картометрический	0,1	-
868	2228177.73	451664.74	Картометрический	0,1	-
869	2228183.75	451660.08	Картометрический	0,1	-
870	2228186.72	451663.98	Картометрический	0,1	-
871	2228180.52	451668.51	Картометрический	0,1	-
872	2228178.42	451665.96	Картометрический	0,1	-
868	2228177.73	451664.74	Картометрический	0,1	-
873	2231218.33	449251.00	Картометрический	0,1	-
874	2230941.09	449454.70	Картометрический	0,1	-
875	2230718.85	449612.01	Картометрический	0,1	-
876	2230531.77	449746.19	Картометрический	0,1	-
877	2230289.15	449923.29	Картометрический	0,1	-
878	2230289.93	449929.41	Картометрический	0,1	-
879	2230231.80	449971.51	Картометрический	0,1	-
880	2230086.37	450089.81	Картометрический	0,1	-
881	2230029.08	450123.63	Картометрический	0,1	-
882	2229877.34	450228.81	Картометрический	0,1	-
883	2229723.82	450338.17	Картометрический	0,1	-
884	2229579.03	450446.69	Картометрический	0,1	-
885	2229581.37	450450.08	Картометрический	0,1	-
886	2229571.11	450457.16	Картометрический	0,1	-
887	2229568.77	450453.77	Картометрический	0,1	-
888	2229532.18	450479.86	Картометрический	0,1	-
889	2229537.81	450486.99	Картометрический	0,1	-
890	2229528.68	450494.37	Картометрический	0,1	-
891	2229522.79	450487.00	Картометрический	0,1	-

Раздел 2

Сведения о местоположении границ объекта

Обозначение характерных точек границ	Координаты, м		Метод определения координат характерной точки	Средняя квадратическая погрешность положения характерной точки (Mf), м	Описание обозначения точки на местности (при наличии)
	X	Y			
1	2	3	4	5	6
892	2229146.42	450768.92	Картометрический	0,1	-
893	2229144.89	450767.18	Картометрический	0,1	-
894	2229136.38	450772.88	Картометрический	0,1	-
895	2229104.30	450795.71	Картометрический	0,1	-
896	2229064.84	450823.89	Картометрический	0,1	-
897	2229029.70	450848.98	Картометрический	0,1	-
898	2229006.62	450865.46	Картометрический	0,1	-
899	2228977.57	450886.20	Картометрический	0,1	-
900	2228951.81	450904.59	Картометрический	0,1	-
901	2228927.35	450922.06	Картометрический	0,1	-
902	2228880.85	450955.26	Картометрический	0,1	-
903	2228857.72	450972.67	Картометрический	0,1	-
904	2228839.23	450986.59	Картометрический	0,1	-
905	2228824.77	450997.49	Картометрический	0,1	-
906	2228808.77	451009.53	Картометрический	0,1	-
907	2228791.31	451022.68	Картометрический	0,1	-
908	2228777.64	451032.97	Картометрический	0,1	-
909	2228773.64	451035.88	Картометрический	0,1	-
910	2228761.28	451044.87	Картометрический	0,1	-
911	2228745.49	451056.36	Картометрический	0,1	-
912	2228727.41	451069.52	Картометрический	0,1	-
913	2228715.84	451077.93	Картометрический	0,1	-
914	2228701.80	451088.15	Картометрический	0,1	-
915	2228687.75	451098.38	Картометрический	0,1	-
916	2228675.87	451107.24	Картометрический	0,1	-
917	2228665.74	451114.79	Картометрический	0,1	-
918	2228643.40	451131.45	Картометрический	0,1	-
919	2228635.97	451127.67	Картометрический	0,1	-
920	2228618.17	451106.93	Картометрический	0,1	-
921	2228635.82	451095.14	Картометрический	0,1	-

Раздел 2

Сведения о местоположении границ объекта

Обозначение характерных точек границ	Координаты, м		Метод определения координат характерной точки	Средняя квадратическая погрешность положения характерной точки (Mf), м	Описание обозначения точки на местности (при наличии)
	X	Y			
1	2	3	4	5	6
922	2228630.63	451076.88	Картометрический	0,1	-
923	2228469.32	450747.03	Картометрический	0,1	-
924	2228658.73	450607.71	Картометрический	0,1	-
925	2228680.54	450588.54	Картометрический	0,1	-
926	2228657.51	450352.87	Картометрический	0,1	-
927	2228632.87	450189.61	Картометрический	0,1	-
928	2228617.19	450057.58	Картометрический	0,1	-
929	2228601.13	449925.35	Картометрический	0,1	-
930	2228588.71	449824.26	Картометрический	0,1	-
931	2228569.08	449658.53	Картометрический	0,1	-
932	2228567.69	449642.02	Картометрический	0,1	-
933	2228568.02	449620.10	Картометрический	0,1	-
934	2228568.35	449598.17	Картометрический	0,1	-
935	2228571.73	449588.42	Картометрический	0,1	-
936	2228575.42	449578.33	Картометрический	0,1	-
937	2228581.37	449566.55	Картометрический	0,1	-
938	2228589.78	449553.75	Картометрический	0,1	-
939	2228604.14	449539.52	Картометрический	0,1	-
940	2228720.80	449413.61	Картометрический	0,1	-
941	2228994.51	449476.26	Картометрический	0,1	-
942	2228967.68	449239.11	Картометрический	0,1	-
943	2228994.24	449221.04	Картометрический	0,1	-
944	2228976.37	449234.80	Картометрический	0,1	-
945	2228983.42	449234.44	Картометрический	0,1	-
946	2228990.01	449236.05	Картометрический	0,1	-
947	2228991.24	449234.49	Картометрический	0,1	-
948	2228994.05	449231.90	Картометрический	0,1	-
949	2228994.40	449230.42	Картометрический	0,1	-
950	2229003.40	449223.75	Картометрический	0,1	-
951	2229033.54	449203.85	Картометрический	0,1	-

Раздел 2

Сведения о местоположении границ объекта

Обозначение характерных точек границ	Координаты, м		Метод определения координат характерной точки	Средняя квадратическая погрешность положения характерной точки (Mf), м	Описание обозначения точки на местности (при наличии)
	X	Y			
1	2	3	4	5	6
952	2229045.57	449195.22	Картометрический	0,1	-
953	2229074.12	449176.85	Картометрический	0,1	-
954	2229079.70	449172.80	Картометрический	0,1	-
955	2229081.63	449173.19	Картометрический	0,1	-
956	2229084.14	449174.75	Картометрический	0,1	-
957	2229087.29	449172.31	Картометрический	0,1	-
958	2229085.33	449169.32	Картометрический	0,1	-
959	2229115.14	449149.95	Картометрический	0,1	-
960	2229122.09	449145.99	Картометрический	0,1	-
961	2229136.51	449136.28	Картометрический	0,1	-
962	2229155.98	449123.90	Картометрический	0,1	-
963	2229163.57	449118.70	Картометрический	0,1	-
964	2229166.27	449117.72	Картометрический	0,1	-
965	2229174.12	449112.13	Картометрический	0,1	-
966	2229176.40	449109.80	Картометрический	0,1	-
967	2229192.27	449099.75	Картометрический	0,1	-
968	2229206.33	449091.02	Картометрический	0,1	-
969	2229215.98	449084.46	Картометрический	0,1	-
970	2229217.38	449083.70	Картометрический	0,1	-
971	2229229.25	449076.22	Картометрический	0,1	-
972	2229244.45	449066.26	Картометрический	0,1	-
973	2229244.56	449066.40	Картометрический	0,1	-
974	2229245.15	449066.01	Картометрический	0,1	-
975	2229248.10	449063.90	Картометрический	0,1	-
976	2229248.66	449063.56	Картометрический	0,1	-
977	2229249.57	449063.01	Картометрический	0,1	-
978	2229257.52	449057.72	Картометрический	0,1	-
979	2229272.89	449047.96	Картометрический	0,1	-
980	2229273.06	449048.18	Картометрический	0,1	-
981	2229275.33	449051.18	Картометрический	0,1	-

Раздел 2

Сведения о местоположении границ объекта

Обозначение характерных точек границ	Координаты, м		Метод определения координат характерной точки	Средняя квадратическая погрешность положения характерной точки (Mf), м	Описание обозначения точки на местности (при наличии)
	X	Y			
1	2	3	4	5	6
982	2229276.98	449052.01	Картометрический	0,1	-
983	2229284.03	449046.70	Картометрический	0,1	-
984	2229282.42	449043.39	Картометрический	0,1	-
985	2229283.06	449041.22	Картометрический	0,1	-
986	2229342.51	449002.55	Картометрический	0,1	-
987	2229346.41	448999.98	Картометрический	0,1	-
988	2229348.03	448999.89	Картометрический	0,1	-
989	2229350.03	449001.71	Картометрический	0,1	-
990	2229352.75	448999.77	Картометрический	0,1	-
991	2229351.29	448996.29	Картометрический	0,1	-
992	2229353.65	448994.31	Картометрический	0,1	-
993	2229357.20	448991.96	Картометрический	0,1	-
994	2229384.07	448974.78	Картометрический	0,1	-
995	2229415.14	448955.45	Картометрический	0,1	-
996	2229418.00	448959.91	Картометрический	0,1	-
997	2229425.57	448955.87	Картометрический	0,1	-
998	2229426.11	448951.65	Картометрический	0,1	-
999	2229427.07	448949.61	Картометрический	0,1	-
1000	2229455.43	448929.79	Картометрический	0,1	-
1001	2229479.57	448915.07	Картометрический	0,1	-
1002	2229489.82	448909.54	Картометрический	0,1	-
1003	2229492.26	448910.92	Картометрический	0,1	-
1004	2229528.52	448965.31	Картометрический	0,1	-
1005	2229528.53	448965.29	Картометрический	0,1	-
1006	2229541.68	448985.03	Картометрический	0,1	-
1007	2229539.83	448982.86	Картометрический	0,1	-
1008	2229537.23	448979.25	Картометрический	0,1	-
1009	2229525.36	448987.82	Картометрический	0,1	-
1010	2229523.41	448985.19	Картометрический	0,1	-
1011	2229522.94	448985.42	Картометрический	0,1	-

Раздел 2

Сведения о местоположении границ объекта

Обозначение характерных точек границ	Координаты, м		Метод определения координат характерной точки	Средняя квадратическая погрешность положения характерной точки (Mf), м	Описание обозначения точки на местности (при наличии)
	X	Y			
1	2	3	4	5	6
1012	2229522.84	448985.29	Картометрический	0,1	-
1013	2229513.96	448991.89	Картометрический	0,1	-
1014	2229513.57	448992.15	Картометрический	0,1	-
1015	2229514.76	448993.76	Картометрический	0,1	-
1016	2229512.78	448995.27	Картометрический	0,1	-
1017	2229514.28	448997.50	Картометрический	0,1	-
1018	2229510.97	449000.46	Картометрический	0,1	-
1019	2229507.42	449003.13	Картометрический	0,1	-
1020	2229507.36	449003.17	Картометрический	0,1	-
1021	2229511.22	449008.61	Картометрический	0,1	-
1022	2229514.80	449013.30	Картометрический	0,1	-
1023	2229545.62	448991.06	Картометрический	0,1	-
1024	2229565.79	449021.14	Картометрический	0,1	-
1025	2229649.71	448961.14	Картометрический	0,1	-
1026	2229673.66	448943.99	Картометрический	0,1	-
1027	2229695.07	448975.22	Картометрический	0,1	-
1028	2229695.64	448976.04	Картометрический	0,1	-
1029	2229720.24	448957.93	Картометрический	0,1	-
1030	2229701.51	448930.89	Картометрический	0,1	-
1031	2229698.36	448926.30	Картометрический	0,1	-
1032	2229765.53	448878.24	Картометрический	0,1	-
1033	2229766.85	448880.31	Картометрический	0,1	-
1034	2229788.80	448911.40	Картометрический	0,1	-
1035	2229812.88	448894.32	Картометрический	0,1	-
1036	2229790.93	448863.02	Картометрический	0,1	-
1037	2229789.52	448861.08	Картометрический	0,1	-
1038	2229883.91	448793.55	Картометрический	0,1	-
1039	2229924.21	448847.63	Картометрический	0,1	-
1040	2229913.86	448836.00	Картометрический	0,1	-
1041	2229907.61	448828.73	Картометрический	0,1	-

Раздел 2

Сведения о местоположении границ объекта

Обозначение характерных точек границ	Координаты, м		Метод определения координат характерной точки	Средняя квадратическая погрешность положения характерной точки (Mf), м	Описание обозначения точки на местности (при наличии)
	X	Y			
1	2	3	4	5	6
1042	2229905.75	448826.84	Картометрический	0,1	-
1043	2229895.44	448835.60	Картометрический	0,1	-
1044	2229903.23	448844.83	Картометрический	0,1	-
1045	2229904.97	448847.15	Картометрический	0,1	-
1046	2229897.04	448853.57	Картометрический	0,1	-
1047	2229894.43	448856.02	Картометрический	0,1	-
1048	2229894.07	448856.32	Картометрический	0,1	-
1049	2229902.07	448866.95	Картометрический	0,1	-
1050	2229906.79	448874.05	Картометрический	0,1	-
1051	2229930.88	448856.59	Картометрический	0,1	-
1052	2229934.39	448861.30	Картометрический	0,1	-
1053	2229943.57	448854.63	Картометрический	0,1	-
1054	2229963.33	448880.29	Картометрический	0,1	-
1055	2229968.41	448886.89	Картометрический	0,1	-
1056	2229994.14	448867.53	Картометрический	0,1	-
1057	2230018.19	448850.10	Картометрический	0,1	-
1058	2230020.77	448848.28	Картометрический	0,1	-
1059	2230049.72	448828.21	Картометрический	0,1	-
1060	2230065.89	448817.11	Картометрический	0,1	-
1061	2230076.95	448809.51	Картометрический	0,1	-
1062	2230086.17	448821.91	Картометрический	0,1	-
1063	2230114.90	448800.85	Картометрический	0,1	-
1064	2230117.64	448798.87	Картометрический	0,1	-
1065	2230141.28	448781.73	Картометрический	0,1	-
1066	2230164.36	448763.46	Картометрический	0,1	-
1067	2230204.68	448733.39	Картометрический	0,1	-
1068	2230191.86	448718.16	Картометрический	0,1	-
1069	2230187.59	448717.83	Картометрический	0,1	-
1070	2230184.59	448715.14	Картометрический	0,1	-
1071	2230183.80	448710.81	Картометрический	0,1	-

Раздел 2

Сведения о местоположении границ объекта

Обозначение характерных точек границ	Координаты, м		Метод определения координат характерной точки	Средняя квадратическая погрешность положения характерной точки (Mf), м	Описание обозначения точки на местности (при наличии)
	X	Y			
1	2	3	4	5	6
1072	2230163.08	448693.17	Картометрический	0,1	-
1073	2230167.80	448689.70	Картометрический	0,1	-
1074	2230251.54	448772.78	Картометрический	0,1	-
1075	2230289.63	448810.58	Картометрический	0,1	-
1076	2230294.80	448816.83	Картометрический	0,1	-
1077	2230314.84	448841.09	Картометрический	0,1	-
1078	2230317.96	448838.69	Картометрический	0,1	-
1079	2230321.62	448842.31	Картометрический	0,1	-
1080	2230327.67	448837.31	Картометрический	0,1	-
1081	2230338.59	448828.31	Картометрический	0,1	-
1082	2230368.23	448805.55	Картометрический	0,1	-
1083	2230367.89	448804.12	Картометрический	0,1	-
1084	2230381.87	448792.59	Картометрический	0,1	-
1085	2230387.13	448806.88	Картометрический	0,1	-
1086	2230389.88	448804.93	Картометрический	0,1	-
1087	2230427.52	448777.88	Картометрический	0,1	-
1088	2230394.14	448726.66	Картометрический	0,1	-
1089	2230420.69	448707.34	Картометрический	0,1	-
1090	2230428.66	448701.57	Картометрический	0,1	-
1091	2230453.63	448694.13	Картометрический	0,1	-
1092	2230465.91	448750.29	Картометрический	0,1	-
1093	2230500.63	448720.00	Картометрический	0,1	-
1094	2230494.09	448669.76	Картометрический	0,1	-
1095	2230491.33	448648.02	Картометрический	0,1	-
1096	2230430.73	448362.86	Картометрический	0,1	-
1097	2230407.26	448335.82	Картометрический	0,1	-
1098	2230362.86	448373.30	Картометрический	0,1	-
1099	2230358.09	448370.28	Картометрический	0,1	-
1100	2230334.16	448386.58	Картометрический	0,1	-
1101	2230311.48	448358.67	Картометрический	0,1	-

Раздел 2

Сведения о местоположении границ объекта

Обозначение характерных точек границ	Координаты, м		Метод определения координат характерной точки	Средняя квадратическая погрешность положения характерной точки (Mf), м	Описание обозначения точки на местности (при наличии)
	X	Y			
1	2	3	4	5	6
1102	2230308.45	448361.15	Картометрический	0,1	-
1103	2230301.23	448366.76	Картометрический	0,1	-
1104	2230296.57	448361.44	Картометрический	0,1	-
1105	2230296.36	448361.20	Картометрический	0,1	-
1106	2230294.24	448358.78	Картометрический	0,1	-
1107	2230251.73	448408.16	Картометрический	0,1	-
1108	2230244.16	448413.21	Картометрический	0,1	-
1109	2230251.63	448404.66	Картометрический	0,1	-
1110	2230254.44	448401.58	Картометрический	0,1	-
1111	2230265.74	448388.11	Картометрический	0,1	-
1112	2230270.53	448382.87	Картометрический	0,1	-
1113	2230286.76	448363.92	Картометрический	0,1	-
1114	2230298.96	448349.90	Картометрический	0,1	-
1115	2230298.15	448344.94	Картометрический	0,1	-
1116	2230307.75	448332.54	Картометрический	0,1	-
1117	2230319.21	448322.25	Картометрический	0,1	-
1118	2230343.48	448297.81	Картометрический	0,1	-
1119	2230368.03	448277.88	Картометрический	0,1	-
1120	2230379.00	448270.08	Картометрический	0,1	-
1121	2230375.59	448264.66	Картометрический	0,1	-
1122	2230393.36	448253.70	Картометрический	0,1	-
1123	2230396.94	448259.39	Картометрический	0,1	-
1124	2230402.76	448255.93	Картометрический	0,1	-
1125	2230411.40	448251.07	Картометрический	0,1	-
1126	2230426.33	448242.55	Картометрический	0,1	-
1127	2230425.08	448234.13	Картометрический	0,1	-
1128	2230425.09	448234.17	Картометрический	0,1	-
1129	2230427.29	448245.75	Картометрический	0,1	-
1130	2230413.74	448252.98	Картометрический	0,1	-
1131	2230407.39	448256.76	Картометрический	0,1	-

Раздел 2

Сведения о местоположении границ объекта

Обозначение характерных точек границ	Координаты, м		Метод определения координат характерной точки	Средняя квадратическая погрешность положения характерной точки (Mf), м	Описание обозначения точки на местности (при наличии)
	X	Y			
1	2	3	4	5	6
1132	2230405.14	448259.95	Картометрический	0,1	-
1133	2230390.52	448268.86	Картометрический	0,1	-
1134	2230386.11	448271.55	Картометрический	0,1	-
1135	2230384.18	448272.72	Картометрический	0,1	-
1136	2230385.12	448273.83	Картометрический	0,1	-
1137	2230407.66	448300.37	Картометрический	0,1	-
1138	2230448.99	448369.58	Картометрический	0,1	-
1139	2230482.84	448540.57	Картометрический	0,1	-
1140	2230516.38	448732.60	Картометрический	0,1	-
1141	2230663.85	448611.81	Картометрический	0,1	-
1142	2230684.80	448594.23	Картометрический	0,1	-
1143	2230686.85	448592.49	Картометрический	0,1	-
1144	2230690.22	448589.14	Картометрический	0,1	-
1145	2230718.79	448587.28	Картометрический	0,1	-
1146	2230720.18	448586.94	Картометрический	0,1	-
1147	2230721.67	448585.36	Картометрический	0,1	-
1148	2230727.82	448580.96	Картометрический	0,1	-
1149	2230729.25	448582.91	Картометрический	0,1	-
1150	2231199.51	449225.29	Картометрический	0,1	-
873	2231218.33	449251.00	Картометрический	0,1	-
1151	2228957.73	453284.18	Картометрический	0,1	-
1152	2228954.07	453295.01	Картометрический	0,1	-
1153	2228936.94	453293.31	Картометрический	0,1	-
1154	2228915.46	453291.23	Картометрический	0,1	-
1155	2228899.01	453290.43	Картометрический	0,1	-
1156	2228849.46	453285.50	Картометрический	0,1	-
1157	2228858.29	453260.54	Картометрический	0,1	-
1158	2228865.54	453231.26	Картометрический	0,1	-
1159	2228880.56	453231.44	Картометрический	0,1	-
1160	2228905.92	453232.36	Картометрический	0,1	-

Раздел 2

Сведения о местоположении границ объекта

Обозначение характерных точек границ	Координаты, м		Метод определения координат характерной точки	Средняя квадратическая погрешность положения характерной точки (Mf), м	Описание обозначения точки на местности (при наличии)
	X	Y			
1	2	3	4	5	6
1161	2228911.97	453230.55	Картометрический	0,1	-
1162	2228926.30	453229.96	Картометрический	0,1	-
1163	2228932.13	453230.69	Картометрический	0,1	-
1164	2228943.15	453235.47	Картометрический	0,1	-
1165	2228947.96	453238.85	Картометрический	0,1	-
1166	2228951.13	453241.72	Картометрический	0,1	-
1167	2228957.39	453248.87	Картометрический	0,1	-
1151	2228957.73	453284.18	Картометрический	0,1	-
1168	2229018.56	453426.25	Картометрический	0,1	-
1169	2229014.56	453468.21	Картометрический	0,1	-
1170	2229005.36	453466.90	Картометрический	0,1	-
1171	2229005.15	453469.03	Картометрический	0,1	-
1172	2229005.04	453469.83	Картометрический	0,1	-
1173	2229001.84	453505.63	Картометрический	0,1	-
1174	2229001.17	453512.03	Картометрический	0,1	-
1175	2228997.10	453556.73	Картометрический	0,1	-
1176	2228994.18	453557.89	Картометрический	0,1	-
1177	2228990.27	453597.20	Картометрический	0,1	-
1178	2228986.74	453632.45	Картометрический	0,1	-
1179	2228981.03	453632.34	Картометрический	0,1	-
1180	2228971.39	453619.02	Картометрический	0,1	-
1181	2228962.94	453607.34	Картометрический	0,1	-
1182	2228927.87	453551.86	Картометрический	0,1	-
1183	2228930.72	453550.28	Картометрический	0,1	-
1184	2228939.36	453506.14	Картометрический	0,1	-
1185	2228948.03	453467.11	Картометрический	0,1	-
1186	2228950.89	453447.68	Картометрический	0,1	-
1187	2228952.43	453436.70	Картометрический	0,1	-
1188	2228954.42	453419.80	Картометрический	0,1	-
1189	2228973.08	453421.10	Картометрический	0,1	-

Раздел 2

Сведения о местоположении границ объекта

Обозначение характерных точек границ	Координаты, м		Метод определения координат характерной точки	Средняя квадратическая погрешность положения характерной точки (Mf), м	Описание обозначения точки на местности (при наличии)
	X	Y			
1	2	3	4	5	6
1190	2229007.21	453424.73	Картометрический	0,1	-
1168	2229018.56	453426.25	Картометрический	0,1	-
1191	2229135.32	453427.88	Картометрический	0,1	-
1192	2229120.20	453428.22	Картометрический	0,1	-
1193	2229099.82	453427.49	Картометрический	0,1	-
1194	2229072.63	453426.63	Картометрический	0,1	-
1195	2229069.38	453397.87	Картометрический	0,1	-
1196	2229049.27	453407.71	Картометрический	0,1	-
1197	2229031.82	453369.02	Картометрический	0,1	-
1198	2229051.92	453359.18	Картометрический	0,1	-
1199	2229032.30	453321.40	Картометрический	0,1	-
1200	2229023.38	453303.65	Картометрический	0,1	-
1201	2229020.62	453298.17	Картометрический	0,1	-
1202	2229016.58	453290.13	Картометрический	0,1	-
1203	2229015.20	453290.74	Картометрический	0,1	-
1204	2229019.43	453298.67	Картометрический	0,1	-
1205	2228980.45	453310.15	Картометрический	0,1	-
1206	2228969.45	453301.49	Картометрический	0,1	-
1207	2228969.48	453287.26	Картометрический	0,1	-
1208	2228969.50	453273.23	Картометрический	0,1	-
1209	2228969.75	453264.90	Картометрический	0,1	-
1210	2228969.89	453256.14	Картометрический	0,1	-
1211	2228970.25	453233.49	Картометрический	0,1	-
1212	2228977.12	453233.46	Картометрический	0,1	-
1213	2229005.94	453233.33	Картометрический	0,1	-
1214	2229028.53	453233.36	Картометрический	0,1	-
1215	2229029.44	453233.36	Картометрический	0,1	-
1216	2229059.78	453233.32	Картометрический	0,1	-
1217	2229065.29	453241.02	Картометрический	0,1	-
1218	2229068.22	453239.93	Картометрический	0,1	-

Раздел 2

Сведения о местоположении границ объекта

Обозначение характерных точек границ	Координаты, м		Метод определения координат характерной точки	Средняя квадратическая погрешность положения характерной точки (Mf), м	Описание обозначения точки на местности (при наличии)
	X	Y			
1	2	3	4	5	6
1219	2229076.78	453249.41	Картометрический	0,1	-
1220	2229082.91	453267.83	Картометрический	0,1	-
1221	2229091.12	453292.52	Картометрический	0,1	-
1222	2229093.41	453299.41	Картометрический	0,1	-
1223	2229104.40	453330.53	Картометрический	0,1	-
1224	2229107.65	453339.73	Картометрический	0,1	-
1225	2229114.48	453359.25	Картометрический	0,1	-
1226	2229121.57	453379.55	Картометрический	0,1	-
1227	2229127.44	453399.04	Картометрический	0,1	-
1191	2229135.32	453427.88	Картометрический	0,1	-
1228	2228992.84	453778.54	Картометрический	0,1	-
1229	2228985.19	453754.43	Картометрический	0,1	-
1230	2228983.52	453748.50	Картометрический	0,1	-
1231	2228975.35	453719.41	Картометрический	0,1	-
1232	2228974.09	453719.58	Картометрический	0,1	-
1233	2228972.72	453714.53	Картометрический	0,1	-
1234	2228974.28	453714.70	Картометрический	0,1	-
1235	2228981.56	453712.99	Картометрический	0,1	-
1236	2228981.33	453711.59	Картометрический	0,1	-
1237	2228984.38	453710.53	Картометрический	0,1	-
1238	2228987.86	453710.64	Картометрический	0,1	-
1239	2228990.86	453710.74	Картометрический	0,1	-
1240	2228993.77	453710.94	Картометрический	0,1	-
1241	2228993.70	453711.93	Картометрический	0,1	-
1242	2228995.09	453712.00	Картометрический	0,1	-
1243	2228997.83	453712.61	Картометрический	0,1	-
1244	2229010.39	453719.19	Картометрический	0,1	-
1245	2229015.89	453722.42	Картометрический	0,1	-
1246	2229033.17	453734.47	Картометрический	0,1	-
1247	2229045.58	453743.20	Картометрический	0,1	-

Раздел 2

Сведения о местоположении границ объекта

Обозначение характерных точек границ	Координаты, м		Метод определения координат характерной точки	Средняя квадратическая погрешность положения характерной точки (Mf), м	Описание обозначения точки на местности (при наличии)
	X	Y			
1	2	3	4	5	6
1248	2229058.10	453751.78	Картометрический	0,1	-
1249	2229062.70	453755.17	Картометрический	0,1	-
1250	2229063.20	453755.86	Картометрический	0,1	-
1251	2229083.52	453784.05	Картометрический	0,1	-
1252	2229079.69	453788.42	Картометрический	0,1	-
1253	2229054.11	453756.13	Картометрический	0,1	-
1254	2229040.40	453793.30	Картометрический	0,1	-
1228	2228992.84	453778.54	Картометрический	0,1	-
1255	2229134.12	453437.16	Картометрический	0,1	-
1256	2229130.92	453471.11	Картометрический	0,1	-
1257	2229129.05	453487.01	Картометрический	0,1	-
1258	2229094.35	453483.91	Картометрический	0,1	-
1259	2229090.60	453483.46	Картометрический	0,1	-
1260	2229090.20	453486.21	Картометрический	0,1	-
1261	2229085.92	453485.68	Картометрический	0,1	-
1262	2229081.24	453484.84	Картометрический	0,1	-
1263	2229060.25	453483.71	Картометрический	0,1	-
1264	2229055.00	453483.01	Картометрический	0,1	-
1265	2229055.36	453479.93	Картометрический	0,1	-
1266	2229031.65	453477.29	Картометрический	0,1	-
1267	2229019.28	453475.92	Картометрический	0,1	-
1268	2229022.13	453449.07	Картометрический	0,1	-
1269	2229024.59	453426.08	Картометрический	0,1	-
1270	2229036.97	453427.31	Картометрический	0,1	-
1271	2229052.81	453428.88	Картометрический	0,1	-
1272	2229060.63	453429.66	Картометрический	0,1	-
1273	2229094.73	453433.51	Картометрический	0,1	-
1274	2229114.88	453435.27	Картометрический	0,1	-
1275	2229120.19	453435.57	Картометрический	0,1	-
1276	2229122.79	453435.81	Картометрический	0,1	-

Раздел 2

Сведения о местоположении границ объекта

Обозначение характерных точек границ	Координаты, м		Метод определения координат характерной точки	Средняя квадратическая погрешность положения характерной точки (Mf), м	Описание обозначения точки на местности (при наличии)
	X	Y			
1	2	3	4	5	6
1255	2229134.12	453437.16	Картометрический	0,1	-
1277	2229187.40	453428.80	Картометрический	0,1	-
1278	2229182.97	453428.46	Картометрический	0,1	-
1279	2229182.02	453442.51	Картометрический	0,1	-
1280	2229144.49	453439.57	Картометрический	0,1	-
1281	2229141.84	453423.77	Картометрический	0,1	-
1282	2229134.58	453394.19	Картометрический	0,1	-
1283	2229127.58	453373.14	Картометрический	0,1	-
1284	2229120.32	453352.68	Картометрический	0,1	-
1285	2229114.82	453336.94	Картометрический	0,1	-
1286	2229107.44	453316.33	Картометрический	0,1	-
1287	2229107.91	453316.16	Картометрический	0,1	-
1288	2229103.34	453303.29	Картометрический	0,1	-
1289	2229095.48	453280.69	Картометрический	0,1	-
1290	2229094.49	453277.26	Картометрический	0,1	-
1291	2229093.40	453277.67	Картометрический	0,1	-
1292	2229092.84	453275.25	Картометрический	0,1	-
1293	2229091.59	453272.66	Картометрический	0,1	-
1294	2229084.88	453253.97	Картометрический	0,1	-
1295	2229079.53	453238.01	Картометрический	0,1	-
1296	2229080.80	453235.11	Картометрический	0,1	-
1297	2229081.03	453234.94	Картометрический	0,1	-
1298	2229083.21	453233.29	Картометрический	0,1	-
1299	2229085.01	453232.35	Картометрический	0,1	-
1300	2229096.46	453228.49	Картометрический	0,1	-
1301	2229105.31	453225.06	Картометрический	0,1	-
1302	2229122.13	453218.54	Картометрический	0,1	-
1303	2229143.49	453255.33	Картометрический	0,1	-
1304	2229148.97	453266.17	Картометрический	0,1	-
1305	2229153.95	453275.57	Картометрический	0,1	-

Раздел 2

Сведения о местоположении границ объекта

Обозначение характерных точек границ	Координаты, м		Метод определения координат характерной точки	Средняя квадратическая погрешность положения характерной точки (Mf), м	Описание обозначения точки на местности (при наличии)
	X	Y			
1	2	3	4	5	6
1306	2229155.35	453274.88	Картометрический	0,1	-
1307	2229161.68	453288.78	Картометрический	0,1	-
1308	2229165.33	453295.70	Картометрический	0,1	-
1309	2229168.85	453301.90	Картометрический	0,1	-
1310	2229173.58	453312.69	Картометрический	0,1	-
1311	2229173.69	453313.40	Картометрический	0,1	-
1312	2229176.35	453327.38	Картометрический	0,1	-
1313	2229177.11	453333.76	Картометрический	0,1	-
1314	2229175.97	453334.11	Картометрический	0,1	-
1315	2229182.87	453377.62	Картометрический	0,1	-
1277	2229187.40	453428.80	Картометрический	0,1	-
1316	2230091.75	448732.59	Картометрический	0,1	-
1317	2230065.84	448701.83	Картометрический	0,1	-
1318	2230096.97	448679.05	Картометрический	0,1	-
1319	2230122.88	448709.81	Картометрический	0,1	-
1316	2230091.75	448732.59	Картометрический	0,1	-
1320	2230222.60	452973.00	Картометрический	0,1	-
1321	2230221.33	452973.36	Картометрический	0,1	-
1322	2230217.85	452974.37	Картометрический	0,1	-
1323	2230215.05	452950.81	Картометрический	0,1	-
1324	2230215.01	452949.57	Картометрический	0,1	-
1325	2230218.59	452971.39	Картометрический	0,1	-
1326	2230221.72	452970.48	Картометрический	0,1	-
1320	2230222.60	452973.00	Картометрический	0,1	-
1327	2230266.83	452941.38	Картометрический	0,1	-
1328	2230243.09	452943.56	Картометрический	0,1	-
1329	2230243.09	452943.58	Картометрический	0,1	-
1330	2230258.26	452984.52	Картометрический	0,1	-
1331	2230255.66	452986.19	Картометрический	0,1	-
1332	2230254.25	452982.31	Картометрический	0,1	-

Раздел 2

Сведения о местоположении границ объекта

Обозначение характерных точек границ	Координаты, м		Метод определения координат характерной точки	Средняя квадратическая погрешность положения характерной точки (Mf), м	Описание обозначения точки на местности (при наличии)
	X	Y			
1	2	3	4	5	6
1333	2230253.73	452980.83	Картометрический	0,1	-
1334	2230248.96	452967.26	Картометрический	0,1	-
1335	2230247.50	452962.63	Картометрический	0,1	-
1336	2230246.82	452962.84	Картометрический	0,1	-
1337	2230247.95	452959.43	Картометрический	0,1	-
1338	2230236.62	452925.89	Картометрический	0,1	-
1339	2230257.42	452920.14	Картометрический	0,1	-
1327	2230266.83	452941.38	Картометрический	0,1	-
1340	2230390.72	453068.80	Картометрический	0,1	-
1341	2230393.05	453071.43	Картометрический	0,1	-
1342	2230413.30	453055.23	Картометрический	0,1	-
1343	2230415.77	453052.99	Картометрический	0,1	-
1344	2230416.37	453052.50	Картометрический	0,1	-
1345	2230414.33	453049.77	Картометрический	0,1	-
1346	2230424.24	453042.55	Картометрический	0,1	-
1347	2230430.47	453040.14	Картометрический	0,1	-
1348	2230440.25	453057.05	Картометрический	0,1	-
1349	2230441.77	453060.93	Картометрический	0,1	-
1350	2230432.54	453066.47	Картометрический	0,1	-
1351	2230427.75	453072.94	Картометрический	0,1	-
1352	2230429.85	453075.09	Картометрический	0,1	-
1353	2230433.45	453078.46	Картометрический	0,1	-
1354	2230433.04	453078.89	Картометрический	0,1	-
1355	2230435.98	453082.11	Картометрический	0,1	-
1356	2230406.62	453108.40	Картометрический	0,1	-
1357	2230381.72	453076.29	Картометрический	0,1	-
1340	2230390.72	453068.80	Картометрический	0,1	-
1358	2230726.92	452660.10	Картометрический	0,1	-
1359	2230709.63	452659.94	Картометрический	0,1	-
1360	2230709.60	452658.83	Картометрический	0,1	-

Раздел 2

Сведения о местоположении границ объекта

Обозначение характерных точек границ	Координаты, м		Метод определения координат характерной точки	Средняя квадратическая погрешность положения характерной точки (Mf), м	Описание обозначения точки на местности (при наличии)
	X	Y			
1	2	3	4	5	6
1361	2230709.87	452652.58	Картометрический	0,1	-
1362	2230710.73	452646.78	Картометрический	0,1	-
1363	2230711.48	452644.45	Картометрический	0,1	-
1364	2230712.69	452645.68	Картометрический	0,1	-
1365	2230724.93	452658.09	Картометрический	0,1	-
1358	2230726.92	452660.10	Картометрический	0,1	-
1366	2230746.33	452679.81	Картометрический	0,1	-
1367	2230765.74	452699.49	Картометрический	0,1	-
1368	2230749.31	452701.60	Картометрический	0,1	-
1366	2230746.33	452679.81	Картометрический	0,1	-
1369	2231351.79	453124.83	Картометрический	0,1	-
1370	2231344.69	453171.83	Картометрический	0,1	-
1371	2231335.43	453171.85	Картометрический	0,1	-
1372	2231308.14	453172.07	Картометрический	0,1	-
1373	2231308.39	453195.49	Картометрический	0,1	-
1374	2231308.61	453220.06	Картометрический	0,1	-
1375	2231337.85	453219.97	Картометрический	0,1	-
1376	2231335.71	453244.59	Картометрический	0,1	-
1377	2231308.19	453244.64	Картометрический	0,1	-
1378	2231308.93	453271.74	Картометрический	0,1	-
1379	2231309.35	453271.75	Картометрический	0,1	-
1380	2231309.49	453299.48	Картометрический	0,1	-
1381	2231308.85	453299.48	Картометрический	0,1	-
1382	2231309.09	453328.09	Картометрический	0,1	-
1383	2231309.19	453339.09	Картометрический	0,1	-
1384	2231307.04	453348.14	Картометрический	0,1	-
1385	2231295.90	453361.08	Картометрический	0,1	-
1386	2231284.62	453365.28	Картометрический	0,1	-
1387	2231267.94	453362.03	Картометрический	0,1	-
1388	2231248.47	453389.67	Картометрический	0,1	-

Раздел 2

Сведения о местоположении границ объекта

Обозначение характерных точек границ	Координаты, м		Метод определения координат характерной точки	Средняя квадратическая погрешность положения характерной точки (Mf), м	Описание обозначения точки на местности (при наличии)
	X	Y			
1	2	3	4	5	6
1389	2231247.33	453389.21	Картометрический	0,1	-
1390	2231267.53	453361.54	Картометрический	0,1	-
1391	2231250.33	453340.95	Картометрический	0,1	-
1392	2231216.26	453363.56	Картометрический	0,1	-
1393	2231226.90	453380.39	Картометрический	0,1	-
1394	2231226.53	453380.73	Картометрический	0,1	-
1395	2231164.45	453285.71	Картометрический	0,1	-
1396	2231176.27	453113.62	Картометрический	0,1	-
1397	2231217.22	453036.01	Картометрический	0,1	-
1398	2231216.13	453051.19	Картометрический	0,1	-
1399	2231240.02	453060.17	Картометрический	0,1	-
1400	2231245.00	453033.66	Картометрический	0,1	-
1401	2231249.99	453026.59	Картометрический	0,1	-
1402	2231253.48	453026.82	Картометрический	0,1	-
1403	2231267.94	453033.87	Картометрический	0,1	-
1404	2231282.33	453000.97	Картометрический	0,1	-
1405	2231282.47	453000.65	Картометрический	0,1	-
1406	2231312.13	453013.94	Картометрический	0,1	-
1407	2231311.10	453016.37	Картометрический	0,1	-
1408	2231297.55	453048.09	Картометрический	0,1	-
1409	2231319.08	453059.70	Картометрический	0,1	-
1410	2231321.35	453062.20	Картометрический	0,1	-
1411	2231324.11	453067.56	Картометрический	0,1	-
1412	2231324.22	453067.55	Картометрический	0,1	-
1413	2231325.77	453073.39	Картометрический	0,1	-
1414	2231324.17	453082.05	Картометрический	0,1	-
1415	2231338.17	453091.58	Картометрический	0,1	-
1416	2231335.18	453124.88	Картометрический	0,1	-
1369	2231351.79	453124.83	Картометрический	0,1	-

Раздел 2

Сведения о местоположении границ объекта

3. Сведения о характерных точках части (частей) границы объекта

Обозначение характерных точек границ	Координаты, м		Метод определения координат характерной точки	Средняя квадратическая погрешность положения характерной точки (Mt), м	Описание обозначения точки на местности (при наличии)
	X	Y			
1	2	3	4	5	6
-	-	-	-	-	-

Раздел 3

Сведения о местоположении измененных (уточненных) границ объекта

1. Система координат -

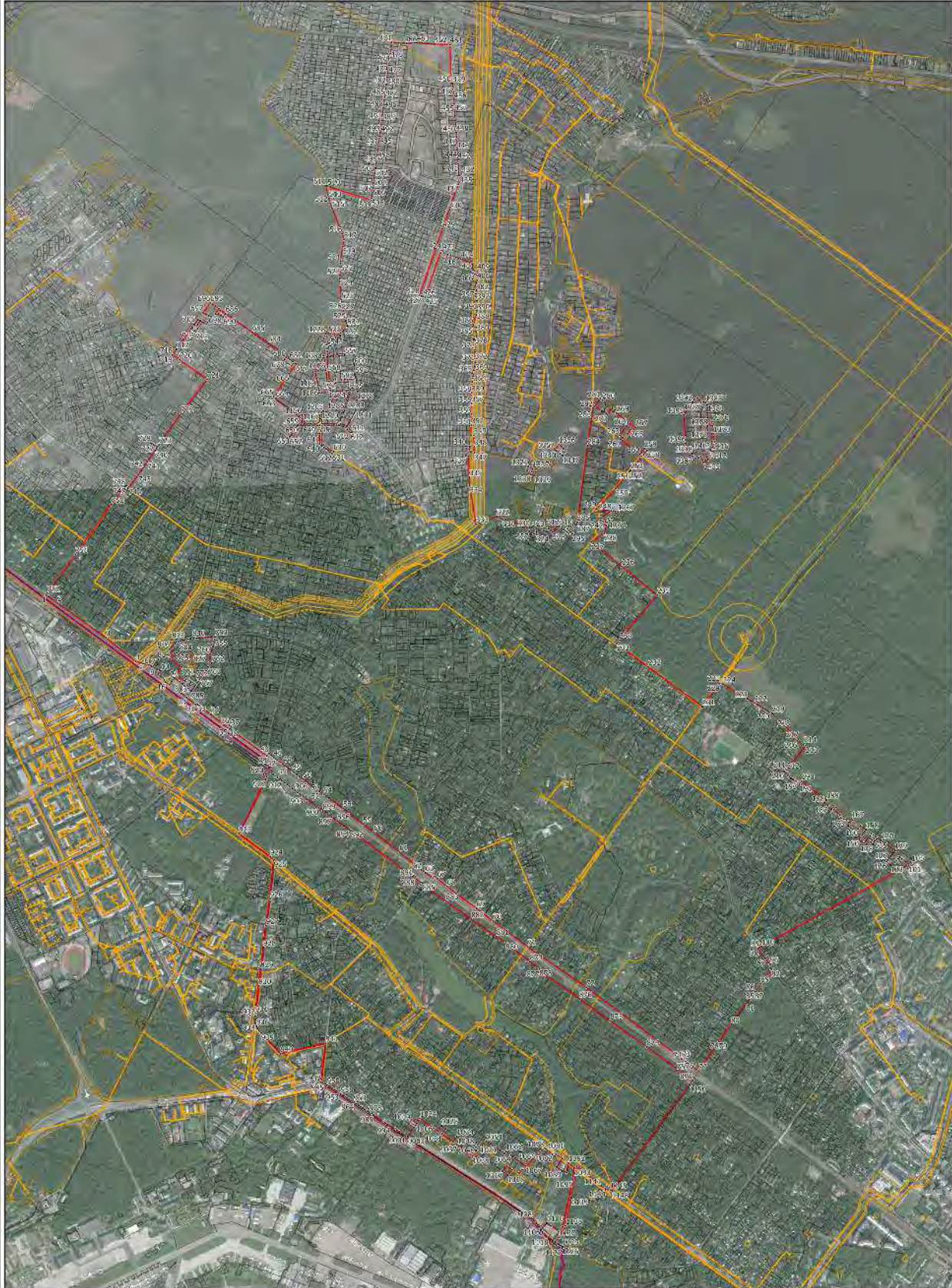
2. Сведения о характерных точках границ объекта

Обозначение характерных точек границ	Существующие координаты, м		Измененные (уточненные) координаты, м		Метод определения координат характерной точки	Средняя квадратическая погрешность положения характерной точки (Mf), м	Описание обозначения точки на местности (при наличии)
	X	Y	X	Y			
1	2	3	4	5	6	7	8
-	-	-	-	-	-	-	

3. Сведения о характерных точках части (частей) границы объекта

Обозначение характерных точек границ	Существующие координаты, м		Измененные (уточненные) координаты, м		Метод определения координат характерной точки	Средняя квадратическая погрешность положения характерной точки (Mf), м	Описание обозначения точки на местности (при наличии)
	X	Y	X	Y			
1	2	3	4	5	6	7	8
-	-	-	-	-	-	-	

Раздел 4
План границ объекта



Масштаб 1:25 000

Условные обозначения:

- - граница объекта, местоположение которого описано
- - границы муниципальных образований
- - границы зон с особыми условиями использования территорий
- - границы земельных участков по сведениям ЕГРН
- - поворотная точка границ объекта

Подпись _____ Дата « _____ » _____ 20__ г.

Место для оттиска печати лица, составившего описание местоположения границ объекта

ОПИСАНИЕ МЕСТОПОЛОЖЕНИЯ ГРАНИЦ

д. Пласкинино

(наименование объекта, местоположение границ которого описано (далее - объект))

Раздел 1

Сведения об объекте

№ п/п	Характеристики объекта	Описание характеристик
1	2	3
1.	Местоположение объекта	Московская область, Раменский городской округ
2.	Площадь объекта +/- величина погрешности определения площади (Р +/- Дельта Р)	977164 кв. м ± 346 кв. м
3.	Иные характеристики объекта	

Раздел 2

Сведения о местоположении границ объекта

1. Система координат МСК-50, зона 2

2. Сведения о характерных точках границ объекта

Обозначение характерных точек границ	Координаты, м		Метод определения координат характерной точки	Средняя квадратическая погрешность положения характерной точки (Мт), м	Описание обозначения точки на местности (при наличии)
	X	Y			
1	2	3	4	5	6
Участок 1					
1	2246932.76	444366.06	Картометрический	0,1	-
2	2246922.57	444388.93	Картометрический	0,1	-
3	2246968.72	444407.93	Картометрический	0,1	-
4	2246965.78	444440.49	Картометрический	0,1	-
5	2246990.93	444465.11	Картометрический	0,1	-
6	2247093.04	444509.39	Картометрический	0,1	-
7	2247094.12	444548.77	Картометрический	0,1	-
8	2247199.87	444554.52	Картометрический	0,1	-
9	2247194.24	444600.48	Картометрический	0,1	-
10	2247109.84	444591.77	Картометрический	0,1	-
11	2247110.15	444582.52	Картометрический	0,1	-
12	2247101.52	444581.91	Картометрический	0,1	-
13	2247089.49	444583.14	Картометрический	0,1	-
14	2247089.80	444605.66	Картометрический	0,1	-
15	2247087.02	444617.65	Картометрический	0,1	-
16	2247101.22	444646.65	Картометрический	0,1	-
17	2247080.24	444651.89	Картометрический	0,1	-
18	2247092.28	444662.10	Картометрический	0,1	-
19	2247087.87	444663.20	Картометрический	0,1	-
20	2247102.06	444675.23	Картометрический	0,1	-
21	2247122.42	444683.86	Картометрический	0,1	-
22	2247113.34	444682.01	Картометрический	0,1	-
23	2247107.96	444704.46	Картометрический	0,1	-
24	2247106.65	444717.99	Картометрический	0,1	-
25	2247103.74	444737.48	Картометрический	0,1	-
26	2247127.21	444743.80	Картометрический	0,1	-

Раздел 2

Сведения о местоположении границ объекта

Обозначение характерных точек границ	Координаты, м		Метод определения координат характерной точки	Средняя квадратическая погрешность положения характерной точки (Mf), м	Описание обозначения точки на местности (при наличии)
	X	Y			
1	2	3	4	5	6
27	2247127.91	444743.97	Картометрический	0,1	-
28	2247136.63	444745.73	Картометрический	0,1	-
29	2247159.85	444750.40	Картометрический	0,1	-
30	2247163.31	444730.45	Картометрический	0,1	-
31	2247167.57	444709.84	Картометрический	0,1	-
32	2247175.69	444669.21	Картометрический	0,1	-
33	2247189.63	444658.88	Картометрический	0,1	-
34	2247222.65	444693.89	Картометрический	0,1	-
35	2247216.53	444692.97	Картометрический	0,1	-
36	2247208.22	444733.36	Картометрический	0,1	-
37	2247202.03	444759.30	Картометрический	0,1	-
38	2247222.35	444763.53	Картометрический	0,1	-
39	2247224.88	444748.69	Картометрический	0,1	-
40	2247229.28	444729.47	Картометрический	0,1	-
41	2247233.13	444709.70	Картометрический	0,1	-
42	2247233.90	444705.81	Картометрический	0,1	-
43	2247234.53	444706.48	Картометрический	0,1	-
44	2247263.63	444726.71	Картометрический	0,1	-
45	2247293.86	444732.88	Картометрический	0,1	-
46	2247312.62	444731.05	Картометрический	0,1	-
47	2247322.41	444726.84	Картометрический	0,1	-
48	2247319.95	444726.59	Картометрический	0,1	-
49	2247320.81	444717.64	Картометрический	0,1	-
50	2247324.79	444718.02	Картометрический	0,1	-
51	2247324.02	444726.14	Картометрический	0,1	-
52	2247328.34	444724.27	Картометрический	0,1	-
53	2247351.49	444693.74	Картометрический	0,1	-
54	2247357.35	444686.64	Картометрический	0,1	-
55	2247381.70	444689.73	Картометрический	0,1	-
56	2247404.81	444667.23	Картометрический	0,1	-

Раздел 2

Сведения о местоположении границ объекта

Обозначение характерных точек границ	Координаты, м		Метод определения координат характерной точки	Средняя квадратическая погрешность положения характерной точки (Mf), м	Описание обозначения точки на местности (при наличии)
	X	Y			
1	2	3	4	5	6
57	2247445.54	444667.84	Картометрический	0,1	-
58	2247463.39	444673.05	Картометрический	0,1	-
59	2247474.50	444689.72	Картометрический	0,1	-
60	2247493.00	444690.66	Картометрический	0,1	-
61	2247472.67	444647.60	Картометрический	0,1	-
62	2247632.60	444617.02	Картометрический	0,1	-
63	2247646.93	444625.44	Картометрический	0,1	-
64	2247644.50	444628.16	Картометрический	0,1	-
65	2247621.14	444631.53	Картометрический	0,1	-
66	2247628.40	444663.64	Картометрический	0,1	-
67	2247591.87	444675.90	Картометрический	0,1	-
68	2247622.06	444697.57	Картометрический	0,1	-
69	2247663.70	444670.02	Картометрический	0,1	-
70	2247666.49	444675.29	Картометрический	0,1	-
71	2247626.11	444702.03	Картометрический	0,1	-
72	2247590.54	444685.36	Картометрический	0,1	-
73	2247576.98	444681.75	Картометрический	0,1	-
74	2247577.06	444687.08	Картометрический	0,1	-
75	2247544.31	444829.94	Картометрический	0,1	-
76	2247524.00	444852.10	Картометрический	0,1	-
77	2247528.49	444861.78	Картометрический	0,1	-
78	2247519.73	444934.12	Картометрический	0,1	-
79	2247523.91	444935.17	Картометрический	0,1	-
80	2247542.94	444939.85	Картометрический	0,1	-
81	2247542.97	444939.86	Картометрический	0,1	-
82	2247543.03	444939.87	Картометрический	0,1	-
83	2247564.54	444945.38	Картометрический	0,1	-
84	2247580.89	444949.40	Картометрический	0,1	-
85	2247602.26	444954.69	Картометрический	0,1	-
86	2247624.14	444960.18	Картометрический	0,1	-

Раздел 2

Сведения о местоположении границ объекта

Обозначение характерных точек границ	Координаты, м		Метод определения координат характерной точки	Средняя квадратическая погрешность положения характерной точки (Mf), м	Описание обозначения точки на местности (при наличии)
	X	Y			
1	2	3	4	5	6
87	2247637.26	444963.27	Картометрический	0,1	-
88	2247637.48	444963.32	Картометрический	0,1	-
89	2247655.91	444968.10	Картометрический	0,1	-
90	2247655.99	444968.12	Картометрический	0,1	-
91	2247679.73	444974.48	Картометрический	0,1	-
92	2247680.11	444974.59	Картометрический	0,1	-
93	2247686.17	444976.47	Картометрический	0,1	-
94	2247686.67	444976.64	Картометрический	0,1	-
95	2247693.21	444979.06	Картометрический	0,1	-
96	2247693.76	444979.28	Картометрический	0,1	-
97	2247696.16	444980.34	Картометрический	0,1	-
98	2247711.10	445004.50	Картометрический	0,1	-
99	2247692.89	444990.46	Картометрический	0,1	-
100	2247668.20	444986.19	Картометрический	0,1	-
101	2247505.78	444944.44	Картометрический	0,1	-
102	2247505.22	444951.09	Картометрический	0,1	-
103	2247503.34	444973.39	Картометрический	0,1	-
104	2247513.93	444975.94	Картометрический	0,1	-
105	2247509.21	445000.44	Картометрический	0,1	-
106	2247489.82	445039.79	Картометрический	0,1	-
107	2247472.14	445068.50	Картометрический	0,1	-
108	2247462.04	445110.10	Картометрический	0,1	-
109	2247444.65	445198.82	Картометрический	0,1	-
110	2247455.05	445192.44	Картометрический	0,1	-
111	2247464.72	445208.23	Картометрический	0,1	-
112	2247414.18	445220.70	Картометрический	0,1	-
113	2247416.66	445209.77	Картометрический	0,1	-
114	2247333.56	445191.16	Картометрический	0,1	-
115	2247329.89	445207.07	Картометрический	0,1	-
116	2247280.04	445196.35	Картометрический	0,1	-

Раздел 2

Сведения о местоположении границ объекта

Обозначение характерных точек границ	Координаты, м		Метод определения координат характерной точки	Средняя квадратическая погрешность положения характерной точки (Mf), м	Описание обозначения точки на местности (при наличии)
	X	Y			
1	2	3	4	5	6
117	2247274.77	445184.08	Картометрический	0,1	-
118	2247268.88	445176.66	Картометрический	0,1	-
119	2247274.84	445178.70	Картометрический	0,1	-
120	2247288.60	445120.04	Картометрический	0,1	-
121	2247241.40	445103.55	Картометрический	0,1	-
122	2247250.56	445064.61	Картометрический	0,1	-
123	2247259.71	445025.68	Картометрический	0,1	-
124	2247264.50	445005.34	Картометрический	0,1	-
125	2247257.68	445003.76	Картометрический	0,1	-
126	2247223.08	444995.76	Картометрический	0,1	-
127	2247223.30	444992.45	Картометрический	0,1	-
128	2247223.16	444992.24	Картометрический	0,1	-
129	2247224.72	444987.42	Картометрический	0,1	-
130	2247218.33	444985.21	Картометрический	0,1	-
131	2247216.64	444982.75	Картометрический	0,1	-
132	2247218.67	444976.51	Картометрический	0,1	-
133	2247260.63	444988.74	Картометрический	0,1	-
134	2247286.51	444998.21	Картометрический	0,1	-
135	2247325.43	445012.82	Картометрический	0,1	-
136	2247362.16	445026.14	Картометрический	0,1	-
137	2247360.73	445023.50	Картометрический	0,1	-
138	2247326.12	445010.94	Картометрический	0,1	-
139	2247287.20	444996.34	Картометрический	0,1	-
140	2247261.26	444986.83	Картометрический	0,1	-
141	2247252.59	444984.28	Картометрический	0,1	-
142	2247262.06	444985.78	Картометрический	0,1	-
143	2247263.79	444981.15	Картометрический	0,1	-
144	2247268.60	444982.83	Картометрический	0,1	-
145	2247284.04	444938.79	Картометрический	0,1	-
146	2247250.87	444930.56	Картометрический	0,1	-

Раздел 2

Сведения о местоположении границ объекта

Обозначение характерных точек границ	Координаты, м		Метод определения координат характерной точки	Средняя квадратическая погрешность положения характерной точки (Mf), м	Описание обозначения точки на местности (при наличии)
	X	Y			
1	2	3	4	5	6
147	2247214.59	444921.38	Картометрический	0,1	-
148	2247210.87	444935.92	Картометрический	0,1	-
149	2247204.42	444933.36	Картометрический	0,1	-
150	2247213.62	444882.48	Картометрический	0,1	-
151	2247200.97	444879.28	Картометрический	0,1	-
152	2247182.34	444955.33	Картометрический	0,1	-
153	2247199.79	444958.93	Картометрический	0,1	-
154	2247200.90	444952.83	Картометрический	0,1	-
155	2247205.47	444956.98	Картометрический	0,1	-
156	2247204.66	444960.13	Картометрический	0,1	-
157	2247212.47	444962.93	Картометрический	0,1	-
158	2247208.45	444971.33	Картометрический	0,1	-
159	2247196.24	444967.75	Картометрический	0,1	-
160	2247166.01	444958.48	Картометрический	0,1	-
161	2247108.85	444940.16	Картометрический	0,1	-
162	2247097.13	444936.36	Картометрический	0,1	-
163	2247073.07	444926.17	Картометрический	0,1	-
164	2247016.31	444902.30	Картометрический	0,1	-
165	2247000.77	444895.93	Картометрический	0,1	-
166	2247000.53	444897.90	Картометрический	0,1	-
167	2247015.53	444904.14	Картометрический	0,1	-
168	2247072.29	444928.01	Картометрический	0,1	-
169	2247096.43	444938.24	Картометрический	0,1	-
170	2247108.24	444942.07	Картометрический	0,1	-
171	2247165.41	444960.39	Картометрический	0,1	-
172	2247194.66	444969.47	Картометрический	0,1	-
173	2247184.93	445001.62	Картометрический	0,1	-
174	2247180.38	445019.07	Картометрический	0,1	-
175	2247179.20	445023.41	Картометрический	0,1	-
176	2247146.04	445015.17	Картометрический	0,1	-

Раздел 2

Сведения о местоположении границ объекта

Обозначение характерных точек границ	Координаты, м		Метод определения координат характерной точки	Средняя квадратическая погрешность положения характерной точки (Mf), м	Описание обозначения точки на местности (при наличии)
	X	Y			
1	2	3	4	5	6
177	2247119.49	445008.26	Картометрический	0,1	-
178	2247068.92	444995.81	Картометрический	0,1	-
179	2247068.56	444997.92	Картометрический	0,1	-
180	2247118.92	445010.48	Картометрический	0,1	-
181	2247178.87	445025.41	Картометрический	0,1	-
182	2247172.04	445054.25	Картометрический	0,1	-
183	2247159.87	445099.59	Картометрический	0,1	-
184	2247154.73	445119.47	Картометрический	0,1	-
185	2247148.28	445144.78	Картометрический	0,1	-
186	2247150.26	445145.17	Картометрический	0,1	-
187	2247156.67	445119.97	Картометрический	0,1	-
188	2247161.79	445100.15	Картометрический	0,1	-
189	2247173.99	445054.70	Картометрический	0,1	-
190	2247182.32	445019.56	Картометрический	0,1	-
191	2247186.85	445002.16	Картометрический	0,1	-
192	2247196.58	444970.05	Картометрический	0,1	-
193	2247207.54	444973.25	Картометрический	0,1	-
194	2247204.16	444980.31	Картометрический	0,1	-
195	2247197.49	444978.00	Картометрический	0,1	-
196	2247191.58	445002.11	Картометрический	0,1	-
197	2247180.31	445038.76	Картометрический	0,1	-
198	2247175.46	445059.99	Картометрический	0,1	-
199	2247172.67	445070.02	Картометрический	0,1	-
200	2247162.35	445110.83	Картометрический	0,1	-
201	2247164.72	445110.98	Картометрический	0,1	-
202	2247156.78	445156.65	Картометрический	0,1	-
203	2247133.31	445197.42	Картометрический	0,1	-
204	2247102.91	445222.09	Картометрический	0,1	-
205	2247066.03	445214.48	Картометрический	0,1	-
206	2247063.60	445197.00	Картометрический	0,1	-

Раздел 2

Сведения о местоположении границ объекта

Обозначение характерных точек границ	Координаты, м		Метод определения координат характерной точки	Средняя квадратическая погрешность положения характерной точки (Mf), м	Описание обозначения точки на местности (при наличии)
	X	Y			
1	2	3	4	5	6
207	2247085.69	445202.26	Картометрический	0,1	-
208	2247095.29	445159.07	Картометрический	0,1	-
209	2247104.94	445125.97	Картометрический	0,1	-
210	2247062.61	445115.89	Картометрический	0,1	-
211	2247053.47	445148.33	Картометрический	0,1	-
212	2247051.92	445142.17	Картометрический	0,1	-
213	2247051.92	445129.46	Картометрический	0,1	-
214	2247057.98	445115.83	Картометрический	0,1	-
215	2247064.03	445096.46	Картометрический	0,1	-
216	2247067.06	445079.80	Картометрический	0,1	-
217	2247067.05	445061.65	Картометрический	0,1	-
218	2247062.81	445031.66	Картометрический	0,1	-
219	2247056.16	445019.87	Картометрический	0,1	-
220	2247055.53	445019.28	Картометрический	0,1	-
221	2247058.15	445005.48	Картометрический	0,1	-
222	2247036.90	445004.09	Картометрический	0,1	-
223	2247037.09	444990.19	Картометрический	0,1	-
224	2247035.86	444986.45	Картометрический	0,1	-
225	2247060.21	444991.56	Картометрический	0,1	-
226	2247070.37	444939.67	Картометрический	0,1	-
227	2247070.55	444938.66	Картометрический	0,1	-
228	2247043.33	444929.71	Картометрический	0,1	-
229	2247044.52	444924.52	Картометрический	0,1	-
230	2247016.22	444911.56	Картометрический	0,1	-
231	2247010.61	444930.87	Картометрический	0,1	-
232	2247001.13	444961.41	Картометрический	0,1	-
233	2246973.12	444954.53	Картометрический	0,1	-
234	2246978.17	444966.68	Картометрический	0,1	-
235	2246976.21	444979.92	Картометрический	0,1	-
236	2246933.27	444991.43	Картометрический	0,1	-

Раздел 2

Сведения о местоположении границ объекта

Обозначение характерных точек границ	Координаты, м		Метод определения координат характерной точки	Средняя квадратическая погрешность положения характерной точки (Mf), м	Описание обозначения точки на местности (при наличии)
	X	Y			
1	2	3	4	5	6
237	2246953.77	445028.25	Картометрический	0,1	-
238	2246957.10	445033.36	Картометрический	0,1	-
239	2246957.65	445034.20	Картометрический	0,1	-
240	2246960.07	445031.76	Картометрический	0,1	-
241	2246963.35	445038.61	Картометрический	0,1	-
242	2246961.73	445039.86	Картометрический	0,1	-
243	2246946.30	445047.43	Картометрический	0,1	-
244	2246932.39	445050.15	Картометрический	0,1	-
245	2246920.26	445049.55	Картометрический	0,1	-
246	2246906.95	445048.64	Картометрический	0,1	-
247	2246899.62	445047.05	Картометрический	0,1	-
248	2246878.45	445035.89	Картометрический	0,1	-
249	2246854.26	445022.74	Картометрический	0,1	-
250	2246864.02	445024.86	Картометрический	0,1	-
251	2246864.88	445020.88	Картометрический	0,1	-
252	2246873.68	444980.13	Картометрический	0,1	-
253	2246868.08	444978.84	Картометрический	0,1	-
254	2246870.85	444967.06	Картометрический	0,1	-
255	2246850.91	444962.13	Картометрический	0,1	-
256	2246826.67	444955.99	Картометрический	0,1	-
257	2246814.35	445006.12	Картометрический	0,1	-
258	2246810.97	445005.66	Картометрический	0,1	-
259	2246807.80	445008.30	Картометрический	0,1	-
260	2246791.75	445016.92	Картометрический	0,1	-
261	2246776.63	445022.80	Картометрический	0,1	-
262	2246764.17	445022.73	Картометрический	0,1	-
263	2246771.04	445021.19	Картометрический	0,1	-
264	2246777.66	444993.06	Картометрический	0,1	-
265	2246731.53	444981.22	Картометрический	0,1	-
266	2246720.90	445022.92	Картометрический	0,1	-

Раздел 2

Сведения о местоположении границ объекта

Обозначение характерных точек границ	Координаты, м		Метод определения координат характерной точки	Средняя квадратическая погрешность положения характерной точки (Mf), м	Описание обозначения точки на местности (при наличии)
	X	Y			
1	2	3	4	5	6
267	2246719.65	445027.81	Картометрический	0,1	-
268	2246733.57	445029.57	Картометрический	0,1	-
269	2246758.91	445023.91	Картометрический	0,1	-
270	2246756.48	445027.84	Картометрический	0,1	-
271	2246684.18	445033.92	Картометрический	0,1	-
272	2246522.53	444992.79	Картометрический	0,1	-
273	2246512.99	444971.94	Картометрический	0,1	-
274	2246458.42	444996.88	Картометрический	0,1	-
275	2246479.21	445042.36	Картометрический	0,1	-
276	2246500.00	445087.83	Картометрический	0,1	-
277	2246520.78	445133.30	Картометрический	0,1	-
278	2246541.57	445178.78	Картометрический	0,1	-
279	2246541.77	445179.24	Картометрический	0,1	-
280	2246530.31	445178.18	Картометрический	0,1	-
281	2246511.69	445137.46	Картометрический	0,1	-
282	2246490.90	445091.99	Картометрический	0,1	-
283	2246470.11	445046.51	Картометрический	0,1	-
284	2246449.32	445001.04	Картометрический	0,1	-
285	2246428.54	444955.57	Картометрический	0,1	-
286	2246461.36	444943.68	Картометрический	0,1	-
287	2246446.96	444884.67	Картометрический	0,1	-
288	2246437.25	444841.76	Картометрический	0,1	-
289	2246436.17	444803.06	Картометрический	0,1	-
290	2246437.59	444715.56	Картометрический	0,1	-
291	2246437.50	444707.25	Картометрический	0,1	-
292	2246412.47	444700.98	Картометрический	0,1	-
293	2246383.48	444693.88	Картометрический	0,1	-
294	2246347.04	444685.10	Картометрический	0,1	-
295	2246313.23	444676.89	Картометрический	0,1	-
296	2246285.81	444670.36	Картометрический	0,1	-

Раздел 2

Сведения о местоположении границ объекта

Обозначение характерных точек границ	Координаты, м		Метод определения координат характерной точки	Средняя квадратическая погрешность положения характерной точки (Mf), м	Описание обозначения точки на местности (при наличии)
	X	Y			
1	2	3	4	5	6
297	2246285.61	444670.31	Картометрический	0,1	-
298	2246254.03	444662.09	Картометрический	0,1	-
299	2246231.00	444656.49	Картометрический	0,1	-
300	2246230.85	444656.45	Картометрический	0,1	-
301	2246204.43	444649.62	Картометрический	0,1	-
302	2246201.42	444648.83	Картометрический	0,1	-
303	2246198.78	444684.37	Картометрический	0,1	-
304	2246191.36	444737.14	Картометрический	0,1	-
305	2246037.53	444701.91	Картометрический	0,1	-
306	2246018.42	444696.75	Картометрический	0,1	-
307	2245969.19	444686.22	Картометрический	0,1	-
308	2245978.90	444645.73	Картометрический	0,1	-
309	2245984.04	444624.25	Картометрический	0,1	-
310	2245887.44	444597.36	Картометрический	0,1	-
311	2245843.29	444586.52	Картометрический	0,1	-
312	2245787.56	444571.92	Картометрический	0,1	-
313	2245750.89	444565.09	Картометрический	0,1	-
314	2245632.11	444542.14	Картометрический	0,1	-
315	2245622.75	444538.35	Картометрический	0,1	-
316	2245629.07	444486.80	Картометрический	0,1	-
317	2245639.79	444376.25	Картометрический	0,1	-
318	2245640.07	444375.26	Картометрический	0,1	-
319	2245622.85	444370.63	Картометрический	0,1	-
320	2245609.04	444367.06	Картометрический	0,1	-
321	2245609.16	444366.15	Картометрический	0,1	-
322	2245585.25	444360.94	Картометрический	0,1	-
323	2245567.89	444356.51	Картометрический	0,1	-
324	2245539.72	444349.44	Картометрический	0,1	-
325	2245506.59	444341.13	Картометрический	0,1	-
326	2245506.49	444341.10	Картометрический	0,1	-

Раздел 2

Сведения о местоположении границ объекта

Обозначение характерных точек границ	Координаты, м		Метод определения координат характерной точки	Средняя квадратическая погрешность положения характерной точки (Mf), м	Описание обозначения точки на местности (при наличии)
	X	Y			
1	2	3	4	5	6
327	2245473.16	444332.38	Картометрический	0,1	-
328	2245446.93	444325.92	Картометрический	0,1	-
329	2245450.83	444312.99	Картометрический	0,1	-
330	2245451.21	444311.74	Картометрический	0,1	-
331	2245493.51	444322.26	Картометрический	0,1	-
332	2245574.97	444342.52	Картометрический	0,1	-
333	2245658.14	444363.21	Картометрический	0,1	-
334	2245659.23	444359.80	Картометрический	0,1	-
335	2245672.19	444319.22	Картометрический	0,1	-
336	2245697.09	444246.55	Картометрический	0,1	-
337	2245901.06	444327.72	Картометрический	0,1	-
338	2245905.21	444310.93	Картометрический	0,1	-
339	2245918.11	444314.64	Картометрический	0,1	-
340	2245931.29	444318.43	Картометрический	0,1	-
341	2245926.08	444337.67	Картометрический	0,1	-
342	2245939.25	444342.91	Картометрический	0,1	-
343	2245941.26	444334.38	Картометрический	0,1	-
344	2245959.99	444339.69	Картометрический	0,1	-
345	2245957.68	444350.24	Картометрический	0,1	-
346	2245986.99	444361.91	Картометрический	0,1	-
347	2245989.23	444362.79	Картометрический	0,1	-
348	2245995.02	444331.51	Картометрический	0,1	-
349	2246022.33	444335.76	Картометрический	0,1	-
350	2246015.41	444373.14	Картометрический	0,1	-
351	2246025.75	444377.26	Картометрический	0,1	-
352	2246031.01	444379.02	Картометрический	0,1	-
353	2246033.91	444381.66	Картометрический	0,1	-
354	2246034.41	444378.72	Картометрический	0,1	-
355	2246039.61	444348.98	Картометрический	0,1	-
356	2246040.94	444341.35	Картометрический	0,1	-

Раздел 2

Сведения о местоположении границ объекта

Обозначение характерных точек границ	Координаты, м		Метод определения координат характерной точки	Средняя квадратическая погрешность положения характерной точки (Mf), м	Описание обозначения точки на местности (при наличии)
	X	Y			
1	2	3	4	5	6
357	2246054.12	444343.76	Картометрический	0,1	-
358	2246047.98	444378.99	Картометрический	0,1	-
359	2246060.02	444381.53	Картометрический	0,1	-
360	2246056.68	444401.42	Картометрический	0,1	-
361	2246057.44	444401.85	Картометрический	0,1	-
362	2246075.90	444339.15	Картометрический	0,1	-
363	2246101.54	444348.05	Картометрический	0,1	-
364	2246099.86	444350.02	Картометрический	0,1	-
365	2246118.78	444356.17	Картометрический	0,1	-
366	2246114.80	444368.52	Картометрический	0,1	-
367	2246140.78	444375.21	Картометрический	0,1	-
368	2246123.61	444438.21	Картометрический	0,1	-
369	2246132.15	444439.22	Картометрический	0,1	-
370	2246147.58	444387.95	Картометрический	0,1	-
371	2246187.32	444403.29	Картометрический	0,1	-
372	2246187.06	444404.18	Картометрический	0,1	-
373	2246216.84	444412.70	Картометрический	0,1	-
374	2246208.22	444442.56	Картометрический	0,1	-
375	2246178.07	444433.92	Картометрический	0,1	-
376	2246172.50	444452.36	Картометрический	0,1	-
377	2246176.93	444454.34	Картометрический	0,1	-
378	2246195.83	444461.12	Картометрический	0,1	-
379	2246207.17	444464.87	Картометрический	0,1	-
380	2246221.53	444468.63	Картометрический	0,1	-
381	2246253.78	444472.28	Картометрический	0,1	-
382	2246284.87	444433.19	Картометрический	0,1	-
383	2246296.72	444415.97	Картометрический	0,1	-
384	2246308.00	444399.59	Картометрический	0,1	-
385	2246337.88	444356.12	Картометрический	0,1	-
386	2246339.47	444353.15	Картометрический	0,1	-

Раздел 2

Сведения о местоположении границ объекта

Обозначение характерных точек границ	Координаты, м		Метод определения координат характерной точки	Средняя квадратическая погрешность положения характерной точки (Mf), м	Описание обозначения точки на местности (при наличии)
	X	Y			
1	2	3	4	5	6
387	2246309.83	444332.87	Картометрический	0,1	-
388	2246302.92	444323.09	Картометрический	0,1	-
389	2246287.79	444311.77	Картометрический	0,1	-
390	2246269.65	444306.50	Картометрический	0,1	-
391	2246237.14	444295.22	Картометрический	0,1	-
392	2246219.00	444286.93	Картометрический	0,1	-
393	2246198.58	444272.59	Картометрический	0,1	-
394	2246189.87	444256.29	Картометрический	0,1	-
395	2246187.03	444254.75	Картометрический	0,1	-
396	2246188.03	444252.84	Картометрический	0,1	-
397	2246186.46	444249.90	Картометрический	0,1	-
398	2246184.92	444233.25	Картометрический	0,1	-
399	2246173.83	444215.51	Картометрический	0,1	-
400	2246282.67	444115.54	Картометрический	0,1	-
401	2246406.51	444130.95	Картометрический	0,1	-
402	2246517.53	444004.34	Картометрический	0,1	-
403	2246534.64	443976.27	Картометрический	0,1	-
404	2246550.61	443968.46	Картометрический	0,1	-
405	2246567.10	443977.80	Картометрический	0,1	-
406	2246586.54	443994.31	Картометрический	0,1	-
407	2246590.20	443981.58	Картометрический	0,1	-
408	2246590.87	443979.03	Картометрический	0,1	-
409	2246594.11	443980.64	Картометрический	0,1	-
410	2246596.02	443958.45	Картометрический	0,1	-
411	2246598.35	443948.27	Картометрический	0,1	-
412	2246600.23	443938.36	Картометрический	0,1	-
413	2246620.77	443927.52	Картометрический	0,1	-
414	2246619.20	443945.66	Картометрический	0,1	-
415	2246617.97	443952.17	Картометрический	0,1	-
416	2246617.89	443952.54	Картометрический	0,1	-

Раздел 2

Сведения о местоположении границ объекта

Обозначение характерных точек границ	Координаты, м		Метод определения координат характерной точки	Средняя квадратическая погрешность положения характерной точки (Mf), м	Описание обозначения точки на местности (при наличии)
	X	Y			
1	2	3	4	5	6
417	2246613.55	443971.52	Картометрический	0,1	-
418	2246613.47	443971.85	Картометрический	0,1	-
419	2246609.50	443986.81	Картометрический	0,1	-
420	2246609.45	443987.01	Картометрический	0,1	-
421	2246605.52	444000.69	Картометрический	0,1	-
422	2246633.83	443963.38	Картометрический	0,1	-
423	2246689.71	443890.54	Картометрический	0,1	-
424	2246717.67	443870.58	Картометрический	0,1	-
425	2246783.21	443876.10	Картометрический	0,1	-
426	2246829.62	443888.62	Картометрический	0,1	-
427	2246824.68	443900.12	Картометрический	0,1	-
428	2246754.34	444077.08	Картометрический	0,1	-
429	2246733.17	444072.66	Картометрический	0,1	-
430	2246668.77	444048.69	Картометрический	0,1	-
431	2246646.83	444093.37	Картометрический	0,1	-
432	2246633.84	444087.53	Картометрический	0,1	-
433	2246621.75	444114.78	Картометрический	0,1	-
434	2246660.77	444133.86	Картометрический	0,1	-
435	2246623.60	444205.10	Картометрический	0,1	-
436	2246668.78	444225.25	Картометрический	0,1	-
437	2246700.82	444238.07	Картометрический	0,1	-
438	2246676.49	444291.79	Картометрический	0,1	-
439	2246677.12	444293.53	Картометрический	0,1	-
440	2246673.97	444300.54	Картометрический	0,1	-
441	2246680.03	444301.66	Картометрический	0,1	-
442	2246685.98	444318.20	Картометрический	0,1	-
443	2246683.82	444329.38	Картометрический	0,1	-
444	2246677.17	444340.41	Картометрический	0,1	-
445	2246695.02	444342.69	Картометрический	0,1	-
446	2246694.64	444344.71	Картометрический	0,1	-

Раздел 2

Сведения о местоположении границ объекта

Обозначение характерных точек границ	Координаты, м		Метод определения координат характерной точки	Средняя квадратическая погрешность положения характерной точки (Mf), м	Описание обозначения точки на местности (при наличии)
	X	Y			
1	2	3	4	5	6
447	2246723.85	444354.95	Картометрический	0,1	-
448	2246743.36	444361.79	Картометрический	0,1	-
449	2246742.32	444366.99	Картометрический	0,1	-
450	2246810.29	444385.74	Картометрический	0,1	-
451	2246812.22	444390.78	Картометрический	0,1	-
452	2246758.82	444375.32	Картометрический	0,1	-
453	2246752.80	444396.14	Картометрический	0,1	-
454	2246810.46	444416.89	Картометрический	0,1	-
455	2246806.27	444419.35	Картометрический	0,1	-
456	2246796.28	444416.65	Картометрический	0,1	-
457	2246782.71	444418.19	Картометрический	0,1	-
458	2246768.52	444413.56	Картометрический	0,1	-
459	2246756.82	444402.76	Картометрический	0,1	-
460	2246733.37	444379.95	Картометрический	0,1	-
461	2246725.68	444364.23	Картометрический	0,1	-
462	2246691.14	444356.52	Картометрический	0,1	-
463	2246668.63	444353.43	Картометрический	0,1	-
464	2246641.49	444355.59	Картометрический	0,1	-
465	2246635.10	444358.87	Картометрический	0,1	-
466	2246620.35	444362.82	Картометрический	0,1	-
467	2246616.13	444364.89	Картометрический	0,1	-
468	2246597.58	444366.86	Картометрический	0,1	-
469	2246575.78	444384.53	Картометрический	0,1	-
470	2246571.54	444397.40	Картометрический	0,1	-
471	2246573.58	444420.89	Картометрический	0,1	-
472	2246583.45	444454.98	Картометрический	0,1	-
473	2246588.47	444447.14	Картометрический	0,1	-
474	2246591.25	444456.12	Картометрический	0,1	-
475	2246601.11	444440.08	Картометрический	0,1	-
476	2246605.12	444408.94	Картометрический	0,1	-

Раздел 2

Сведения о местоположении границ объекта

Обозначение характерных точек границ	Координаты, м		Метод определения координат характерной точки	Средняя квадратическая погрешность положения характерной точки (Mf), м	Описание обозначения точки на местности (при наличии)
	X	Y			
1	2	3	4	5	6
477	2246620.86	444402.34	Картометрический	0,1	-
478	2246640.94	444413.78	Картометрический	0,1	-
479	2246661.43	444423.70	Картометрический	0,1	-
480	2246670.57	444435.02	Картометрический	0,1	-
481	2246660.88	444431.08	Картометрический	0,1	-
482	2246652.42	444429.43	Картометрический	0,1	-
483	2246651.03	444435.69	Картометрический	0,1	-
484	2246649.39	444443.14	Картометрический	0,1	-
485	2246647.91	444452.89	Картометрический	0,1	-
486	2246646.51	444461.54	Картометрический	0,1	-
487	2246643.40	444461.87	Картометрический	0,1	-
488	2246641.45	444466.38	Картометрический	0,1	-
489	2246640.23	444488.41	Картометрический	0,1	-
490	2246649.03	444488.96	Картометрический	0,1	-
491	2246650.02	444492.57	Картометрический	0,1	-
492	2246648.90	444500.72	Картометрический	0,1	-
493	2246648.63	444501.65	Картометрический	0,1	-
494	2246647.03	444518.28	Картометрический	0,1	-
495	2246646.39	444526.29	Картометрический	0,1	-
496	2246646.71	444531.39	Картометрический	0,1	-
497	2246647.05	444537.83	Картометрический	0,1	-
498	2246646.90	444543.95	Картометрический	0,1	-
499	2246648.28	444544.14	Картометрический	0,1	-
500	2246648.27	444544.19	Картометрический	0,1	-
501	2246652.30	444544.62	Картометрический	0,1	-
502	2246658.24	444545.52	Картометрический	0,1	-
503	2246662.33	444534.90	Картометрический	0,1	-
504	2246664.14	444529.17	Картометрический	0,1	-
505	2246658.42	444527.72	Картометрический	0,1	-
506	2246659.80	444521.74	Картометрический	0,1	-

Раздел 2

Сведения о местоположении границ объекта

Обозначение характерных точек границ	Координаты, м		Метод определения координат характерной точки	Средняя квадратическая погрешность положения характерной точки (Mf), м	Описание обозначения точки на местности (при наличии)
	X	Y			
1	2	3	4	5	6
507	2246660.20	444520.69	Картометрический	0,1	-
508	2246660.55	444518.91	Картометрический	0,1	-
509	2246660.94	444517.82	Картометрический	0,1	-
510	2246662.35	444510.82	Картометрический	0,1	-
511	2246665.64	444494.28	Картометрический	0,1	-
512	2246653.05	444491.23	Картометрический	0,1	-
513	2246653.25	444488.66	Картометрический	0,1	-
514	2246650.48	444487.96	Картометрический	0,1	-
515	2246651.79	444474.96	Картометрический	0,1	-
516	2246652.03	444472.09	Картометрический	0,1	-
517	2246652.34	444468.32	Картометрический	0,1	-
518	2246657.51	444468.69	Картометрический	0,1	-
519	2246657.91	444468.84	Картометрический	0,1	-
520	2246657.12	444476.04	Картометрический	0,1	-
521	2246678.32	444480.71	Картометрический	0,1	-
522	2246680.02	444473.30	Картометрический	0,1	-
523	2246685.21	444453.79	Картометрический	0,1	-
524	2246685.97	444450.42	Картометрический	0,1	-
525	2246687.32	444451.53	Картометрический	0,1	-
526	2246669.76	444522.11	Картометрический	0,1	-
527	2246671.33	444522.71	Картометрический	0,1	-
528	2246668.75	444529.37	Картометрический	0,1	-
529	2246661.19	444546.10	Картометрический	0,1	-
530	2246653.13	444556.64	Картометрический	0,1	-
531	2246652.63	444567.74	Картометрический	0,1	-
532	2246669.24	444571.27	Картометрический	0,1	-
533	2246692.70	444578.43	Картометрический	0,1	-
534	2246731.09	444472.19	Картометрический	0,1	-
535	2246734.54	444462.33	Картометрический	0,1	-
536	2246722.35	444458.91	Картометрический	0,1	-

Раздел 2

Сведения о местоположении границ объекта

Обозначение характерных точек границ	Координаты, м		Метод определения координат характерной точки	Средняя квадратическая погрешность положения характерной точки (Mf), м	Описание обозначения точки на местности (при наличии)
	X	Y			
1	2	3	4	5	6
537	2246733.56	444458.31	Картометрический	0,1	-
538	2246748.39	444457.04	Картометрический	0,1	-
539	2246748.60	444455.98	Картометрический	0,1	-
540	2246756.19	444455.19	Картометрический	0,1	-
541	2246760.16	444433.62	Картометрический	0,1	-
542	2246775.65	444433.48	Картометрический	0,1	-
543	2246792.85	444437.17	Картометрический	0,1	-
544	2246806.44	444453.16	Картометрический	0,1	-
545	2246810.71	444472.35	Картометрический	0,1	-
546	2246824.07	444484.92	Картометрический	0,1	-
547	2246837.13	444494.72	Картометрический	0,1	-
548	2246841.73	444496.82	Картометрический	0,1	-
549	2246846.32	444498.90	Картометрический	0,1	-
550	2246875.49	444504.98	Картометрический	0,1	-
551	2246858.10	444495.88	Картометрический	0,1	-
552	2246884.14	444500.81	Картометрический	0,1	-
553	2246859.47	444488.48	Картометрический	0,1	-
554	2246848.38	444478.93	Картометрический	0,1	-
555	2246842.65	444471.94	Картометрический	0,1	-
556	2246845.35	444466.26	Картометрический	0,1	-
557	2246869.33	444411.01	Картометрический	0,1	-
558	2246846.90	444401.64	Картометрический	0,1	-
559	2246832.70	444436.20	Картометрический	0,1	-
560	2246835.44	444415.73	Картометрический	0,1	-
561	2246836.93	444397.41	Картометрический	0,1	-
562	2246837.36	444396.44	Картометрический	0,1	-
563	2246835.20	444395.83	Картометрический	0,1	-
564	2246830.63	444393.04	Картометрический	0,1	-
565	2246831.90	444391.70	Картометрический	0,1	-
566	2246846.32	444395.67	Картометрический	0,1	-

Раздел 2

Сведения о местоположении границ объекта

Обозначение характерных точек границ	Координаты, м		Метод определения координат характерной точки	Средняя квадратическая погрешность положения характерной точки (Mf), м	Описание обозначения точки на местности (при наличии)
	X	Y			
1	2	3	4	5	6
567	2246845.19	444399.89	Картометрический	0,1	-
568	2246864.64	444407.52	Картометрический	0,1	-
569	2246865.80	444404.32	Картометрический	0,1	-
570	2246849.72	444398.46	Картометрический	0,1	-
571	2246851.84	444392.70	Картометрический	0,1	-
572	2246835.29	444388.15	Картометрический	0,1	-
573	2246882.44	444338.71	Картометрический	0,1	-
1	2246932.76	444366.06	Картометрический	0,1	-
574	2246661.77	444442.28	Картометрический	0,1	-
575	2246662.08	444440.46	Картометрический	0,1	-
576	2246667.82	444442.06	Картометрический	0,1	-
577	2246674.13	444443.52	Картометрический	0,1	-
578	2246674.77	444440.22	Картометрический	0,1	-
579	2246677.10	444443.10	Картометрический	0,1	-
580	2246683.86	444448.67	Картометрический	0,1	-
581	2246673.55	444445.54	Картометрический	0,1	-
574	2246661.77	444442.28	Картометрический	0,1	-
582	2246808.38	444380.76	Картометрический	0,1	-
583	2246746.50	444363.76	Картометрический	0,1	-
584	2246746.76	444362.77	Картометрический	0,1	-
585	2246763.59	444367.16	Картометрический	0,1	-
586	2246764.16	444364.36	Картометрический	0,1	-
587	2246785.28	444370.64	Картометрический	0,1	-
588	2246791.99	444338.00	Картометрический	0,1	-
582	2246808.38	444380.76	Картометрический	0,1	-
1	2246932.76	444366.06	Картометрический	0,1	-
590	2246946.29	444336.01	Картометрический	0,1	-
591	2246974.54	444343.43	Картометрический	0,1	-
592	2246974.01	444349.33	Картометрический	0,1	-
593	2246992.07	444356.03	Картометрический	0,1	-

Раздел 2

Сведения о местоположении границ объекта

Обозначение характерных точек границ	Координаты, м		Метод определения координат характерной точки	Средняя квадратическая погрешность положения характерной точки (Mf), м	Описание обозначения точки на местности (при наличии)
	X	Y			
1	2	3	4	5	6
594	2246980.94	444383.04	Картометрический	0,1	-
589	2246932.76	444366.06	Картометрический	0,1	-
595	2247129.31	444685.27	Картометрический	0,1	-
596	2247133.21	444685.10	Картометрический	0,1	-
597	2247143.85	444669.66	Картометрический	0,1	-
598	2247141.95	444677.00	Картометрический	0,1	-
599	2247139.83	444687.43	Картометрический	0,1	-
595	2247129.31	444685.27	Картометрический	0,1	-
600	2247219.32	444974.52	Картометрический	0,1	-
601	2247220.87	444969.73	Картометрический	0,1	-
602	2247236.32	444977.00	Картометрический	0,1	-
603	2247246.60	444982.52	Картометрический	0,1	-
600	2247219.32	444974.52	Картометрический	0,1	-
604	2247514.73	445194.10	Картометрический	0,1	-
605	2247497.68	445166.32	Картометрический	0,1	-
606	2247525.38	445149.34	Картометрический	0,1	-
607	2247509.04	445116.69	Картометрический	0,1	-
608	2247554.79	445183.71	Картометрический	0,1	-
604	2247514.73	445194.10	Картометрический	0,1	-
609	2247718.93	444778.05	Картометрический	0,1	-
610	2247733.70	444802.01	Картометрический	0,1	-
611	2247784.76	444881.44	Картометрический	0,1	-
612	2247772.81	444889.74	Картометрический	0,1	-
613	2247757.66	444899.72	Картометрический	0,1	-
614	2247735.05	444914.62	Картометрический	0,1	-
615	2247708.93	444839.43	Картометрический	0,1	-
616	2247720.27	444834.77	Картометрический	0,1	-
617	2247688.19	444788.05	Картометрический	0,1	-
609	2247718.93	444778.05	Картометрический	0,1	-
618	2248881.37	445820.23	Картометрический	0,1	-

Раздел 2

Сведения о местоположении границ объекта

Обозначение характерных точек границ	Координаты, м		Метод определения координат характерной точки	Средняя квадратическая погрешность положения характерной точки (Mt), м	Описание обозначения точки на местности (при наличии)
	X	Y			
1	2	3	4	5	6
619	2248860.51	445806.64	Картометрический	0,1	-
620	2248865.08	445800.69	Картометрический	0,1	-
621	2248870.95	445793.06	Картометрический	0,1	-
622	2248871.33	445793.44	Картометрический	0,1	-
623	2248875.85	445797.74	Картометрический	0,1	-
624	2248873.35	445800.76	Картометрический	0,1	-
625	2248888.57	445813.82	Картометрический	0,1	-
626	2248903.46	445827.56	Картометрический	0,1	-
627	2248907.81	445822.75	Картометрический	0,1	-
628	2248909.25	445823.72	Картометрический	0,1	-
629	2248921.33	445831.20	Картометрический	0,1	-
630	2248921.54	445831.34	Картометрический	0,1	-
631	2248925.00	445833.61	Картометрический	0,1	-
632	2248918.10	445844.15	Картометрический	0,1	-
618	2248881.37	445820.23	Картометрический	0,1	-

3. Сведения о характерных точках части (частей) границы объекта

Обозначение характерных точек границ	Координаты, м		Метод определения координат характерной точки	Средняя квадратическая погрешность положения характерной точки (Mt), м	Описание обозначения точки на местности (при наличии)
	X	Y			
1	2	3	4	5	6
-	-	-	-	-	-

Раздел 3

Сведения о местоположении измененных (уточненных) границ объекта

1. Система координат -

2. Сведения о характерных точках границ объекта

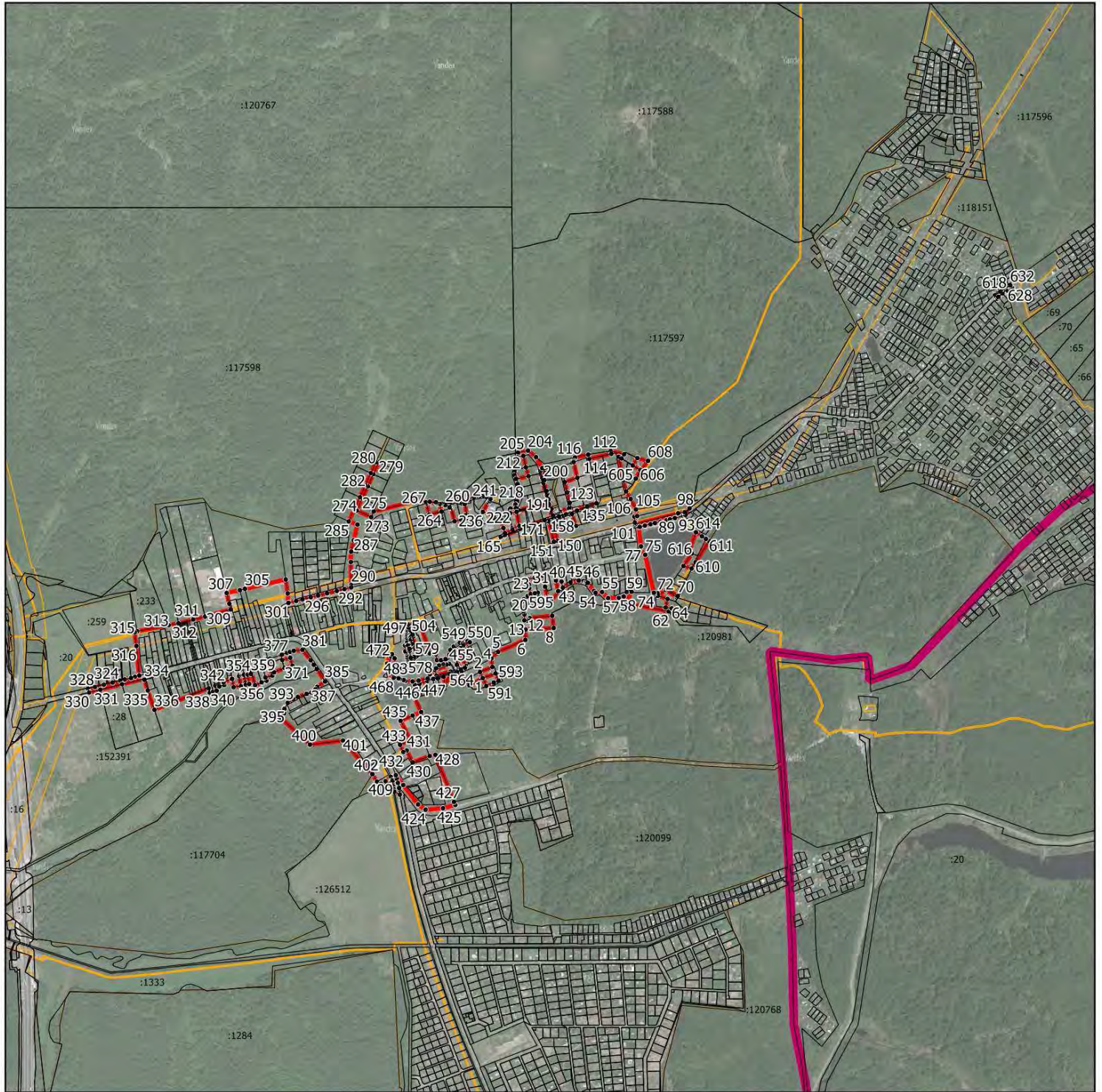
Обозначение характерных точек границ	Существующие координаты, м		Измененные (уточненные) координаты, м		Метод определения координат характерной точки	Средняя квадратическая погрешность положения характерной точки (Mf), м	Описание обозначения точки на местности (при наличии)
	X	Y	X	Y			
1	2	3	4	5	6	7	8
-	-	-	-	-	-	-	

3. Сведения о характерных точках части (частей) границы объекта

Обозначение характерных точек границ	Существующие координаты, м		Измененные (уточненные) координаты, м		Метод определения координат характерной точки	Средняя квадратическая погрешность положения характерной точки (Mf), м	Описание обозначения точки на местности (при наличии)
	X	Y	X	Y			
1	2	3	4	5	6	7	8
-	-	-	-	-	-	-	

Раздел 4

План границ объекта



Масштаб 1:20 000

Условные обозначения:

- - граница объекта, местоположение которого описано
- - границы муниципальных образований
- - границы зон с особыми условиями использования территорий
- - границы земельных участков по сведениям ЕГРН
- - поворотная точка границ объекта

Подпись _____ Дата « ____ » _____ 20__ г.

Место для оттиска печати лица, составившего описание местоположения границ объекта

ОПИСАНИЕ МЕСТОПОЛОЖЕНИЯ ГРАНИЦ

д. Плетениха

(наименование объекта, местоположение границ которого описано (далее - объект))

Раздел 1

Сведения об объекте

№ п/п	Характеристики объекта	Описание характеристик
1	2	3
1.	Местоположение объекта	Московская область, Раменский городской округ
2.	Площадь объекта +/- величина погрешности определения площади (P +/- Дельта P)	541024 кв. м ± 257 кв. м
3.	Иные характеристики объекта	

Раздел 2

Сведения о местоположении границ объекта

1. Система координат МСК-50, зона 2

2. Сведения о характерных точках границ объекта

Обозначение характерных точек границ	Координаты, м		Метод определения координат характерной точки	Средняя квадратическая погрешность положения характерной точки (Мт), м	Описание обозначения точки на местности (при наличии)
	X	Y			
1	2	3	4	5	6
Участок 1					
1	2215895.17	437113.27	Картометрический	0,1	-
2	2215891.41	437118.13	Картометрический	0,1	-
3	2215892.76	437191.00	Картометрический	0,1	-
4	2215900.76	437218.49	Картометрический	0,1	-
5	2215884.92	437240.08	Картометрический	0,1	-
6	2215883.43	437257.38	Картометрический	0,1	-
7	2215897.63	437268.47	Картометрический	0,1	-
8	2215915.21	437262.38	Картометрический	0,1	-
9	2215925.21	437264.82	Картометрический	0,1	-
10	2215950.76	437286.45	Картометрический	0,1	-
11	2215967.12	437289.56	Картометрический	0,1	-
12	2215983.61	437280.77	Картометрический	0,1	-
13	2216007.68	437257.11	Картометрический	0,1	-
14	2216023.23	437256.44	Картометрический	0,1	-
15	2216043.37	437311.46	Картометрический	0,1	-
16	2216058.24	437333.90	Картометрический	0,1	-
17	2216069.60	437337.69	Картометрический	0,1	-
18	2216085.41	437332.69	Картометрический	0,1	-
19	2216098.50	437293.18	Картометрический	0,1	-
20	2216091.71	437290.09	Картометрический	0,1	-
21	2216081.07	437283.81	Картометрический	0,1	-
22	2216070.99	437277.85	Картометрический	0,1	-
23	2216056.01	437270.01	Картометрический	0,1	-
24	2216044.79	437262.78	Картометрический	0,1	-
25	2216060.49	437246.77	Картометрический	0,1	-
26	2216133.99	437189.57	Картометрический	0,1	-

Раздел 2

Сведения о местоположении границ объекта

Обозначение характерных точек границ	Координаты, м		Метод определения координат характерной точки	Средняя квадратическая погрешность положения характерной точки (Mf), м	Описание обозначения точки на местности (при наличии)
	X	Y			
1	2	3	4	5	6
27	2216134.31	437199.29	Картометрический	0,1	-
28	2216133.47	437224.28	Картометрический	0,1	-
29	2216164.48	437225.19	Картометрический	0,1	-
30	2216179.86	437229.17	Картометрический	0,1	-
31	2216222.04	437312.80	Картометрический	0,1	-
32	2216222.04	437380.79	Картометрический	0,1	-
33	2216243.61	437403.45	Картометрический	0,1	-
34	2216289.94	437467.89	Картометрический	0,1	-
35	2216300.89	437485.94	Картометрический	0,1	-
36	2216320.93	437508.45	Картометрический	0,1	-
37	2216317.79	437545.10	Картометрический	0,1	-
38	2216323.46	437563.41	Картометрический	0,1	-
39	2216338.01	437572.85	Картометрический	0,1	-
40	2216356.53	437575.49	Картометрический	0,1	-
41	2216409.98	437583.32	Картометрический	0,1	-
42	2216413.89	437586.20	Картометрический	0,1	-
43	2216428.67	437580.19	Картометрический	0,1	-
44	2216440.82	437646.78	Картометрический	0,1	-
45	2216402.35	437661.90	Картометрический	0,1	-
46	2216394.49	437683.36	Картометрический	0,1	-
47	2216405.69	437692.73	Картометрический	0,1	-
48	2216449.81	437749.77	Картометрический	0,1	-
49	2216461.68	437755.35	Картометрический	0,1	-
50	2216470.47	437757.50	Картометрический	0,1	-
51	2216506.18	437774.46	Картометрический	0,1	-
52	2216516.10	437788.51	Картометрический	0,1	-
53	2216537.88	437835.91	Картометрический	0,1	-
54	2216562.66	437825.09	Картометрический	0,1	-
55	2216571.91	437823.29	Картометрический	0,1	-
56	2216609.55	437847.03	Картометрический	0,1	-

Раздел 2

Сведения о местоположении границ объекта

Обозначение характерных точек границ	Координаты, м		Метод определения координат характерной точки	Средняя квадратическая погрешность положения характерной точки (Mf), м	Описание обозначения точки на местности (при наличии)
	X	Y			
1	2	3	4	5	6
57	2216626.82	437846.37	Картометрический	0,1	-
58	2216669.97	437841.90	Картометрический	0,1	-
59	2216667.50	437894.30	Картометрический	0,1	-
60	2216678.55	437903.71	Картометрический	0,1	-
61	2216690.89	437898.95	Картометрический	0,1	-
62	2216705.53	437878.85	Картометрический	0,1	-
63	2216735.42	437803.21	Картометрический	0,1	-
64	2216758.55	437764.99	Картометрический	0,1	-
65	2216788.95	437716.97	Картометрический	0,1	-
66	2216806.99	437698.02	Картометрический	0,1	-
67	2216829.51	437678.03	Картометрический	0,1	-
68	2216862.22	437649.58	Картометрический	0,1	-
69	2216882.78	437629.23	Картометрический	0,1	-
70	2216900.14	437609.93	Картометрический	0,1	-
71	2216917.25	437586.40	Картометрический	0,1	-
72	2216920.75	437582.39	Картометрический	0,1	-
73	2216925.72	437585.65	Картометрический	0,1	-
74	2216940.08	437571.76	Картометрический	0,1	-
75	2216945.64	437566.39	Картометрический	0,1	-
76	2216949.79	437568.97	Картометрический	0,1	-
77	2216950.68	437569.56	Картометрический	0,1	-
78	2216956.13	437573.44	Картометрический	0,1	-
79	2216960.21	437552.99	Картометрический	0,1	-
80	2216961.02	437538.49	Картометрический	0,1	-
81	2217012.41	437484.38	Картометрический	0,1	-
82	2216651.47	437207.35	Картометрический	0,1	-
83	2216649.63	437209.09	Картометрический	0,1	-
84	2216574.47	437206.16	Картометрический	0,1	-
85	2216562.23	437196.74	Картометрический	0,1	-
86	2216535.36	437219.76	Картометрический	0,1	-

Раздел 2

Сведения о местоположении границ объекта

Обозначение характерных точек границ	Координаты, м		Метод определения координат характерной точки	Средняя квадратическая погрешность положения характерной точки (Mf), м	Описание обозначения точки на местности (при наличии)
	X	Y			
1	2	3	4	5	6
87	2216527.78	437222.97	Картометрический	0,1	-
88	2216514.18	437212.50	Картометрический	0,1	-
89	2216439.94	437171.10	Картометрический	0,1	-
90	2216429.59	437087.30	Картометрический	0,1	-
91	2216604.55	437015.95	Картометрический	0,1	-
92	2216611.31	437012.96	Картометрический	0,1	-
93	2216543.67	436815.52	Картометрический	0,1	-
94	2216553.21	436812.69	Картометрический	0,1	-
95	2216532.36	436756.86	Картометрический	0,1	-
96	2216504.70	436648.90	Картометрический	0,1	-
97	2216468.86	436636.27	Картометрический	0,1	-
98	2216465.97	436628.13	Картометрический	0,1	-
99	2216459.81	436617.09	Картометрический	0,1	-
100	2216453.71	436609.56	Картометрический	0,1	-
101	2216447.91	436608.09	Картометрический	0,1	-
102	2216381.81	436608.64	Картометрический	0,1	-
103	2216373.95	436607.10	Картометрический	0,1	-
104	2216334.07	436609.67	Картометрический	0,1	-
105	2216321.19	436607.13	Картометрический	0,1	-
106	2216325.52	436587.96	Картометрический	0,1	-
107	2216267.66	436588.04	Картометрический	0,1	-
108	2216252.05	436644.51	Картометрический	0,1	-
109	2216213.45	436673.00	Картометрический	0,1	-
110	2216184.45	436662.68	Картометрический	0,1	-
111	2216195.00	436854.37	Картометрический	0,1	-
112	2216200.52	436885.87	Картометрический	0,1	-
113	2216237.85	436949.28	Картометрический	0,1	-
114	2216272.73	437027.51	Картометрический	0,1	-
115	2216279.53	437062.73	Картометрический	0,1	-
116	2216380.74	437046.86	Картометрический	0,1	-

Раздел 2

Сведения о местоположении границ объекта

Обозначение характерных точек границ	Координаты, м		Метод определения координат характерной точки	Средняя квадратическая погрешность положения характерной точки (Mf), м	Описание обозначения точки на местности (при наличии)
	X	Y			
1	2	3	4	5	6
117	2216387.44	437085.77	Картометрический	0,1	-
118	2216274.25	437130.94	Картометрический	0,1	-
119	2216246.28	437151.87	Картометрический	0,1	-
120	2216232.65	437163.17	Картометрический	0,1	-
121	2216231.38	437168.35	Картометрический	0,1	-
122	2216139.99	437179.66	Картометрический	0,1	-
123	2216100.54	437159.11	Картометрический	0,1	-
124	2216100.81	437111.15	Картометрический	0,1	-
125	2216100.91	437104.14	Картометрический	0,1	-
126	2216069.06	437076.22	Картометрический	0,1	-
127	2216013.36	437072.17	Картометрический	0,1	-
128	2215957.08	437045.80	Картометрический	0,1	-
129	2215954.78	437048.60	Картометрический	0,1	-
130	2215944.66	437053.03	Картометрический	0,1	-
131	2215944.54	437053.17	Картометрический	0,1	-
132	2215943.03	437059.67	Картометрический	0,1	-
133	2215951.97	437053.27	Картометрический	0,1	-
134	2215974.18	437057.40	Картометрический	0,1	-
135	2216007.36	437076.21	Картометрический	0,1	-
136	2216005.88	437080.28	Картометрический	0,1	-
137	2216001.62	437092.26	Картометрический	0,1	-
138	2215997.27	437090.10	Картометрический	0,1	-
139	2215950.09	437063.90	Картометрический	0,1	-
140	2215942.96	437060.01	Картометрический	0,1	-
141	2215940.80	437069.33	Картометрический	0,1	-
142	2215943.31	437095.61	Картометрический	0,1	-
143	2215936.08	437106.46	Картометрический	0,1	-
144	2215929.73	437108.21	Картометрический	0,1	-
145	2215918.10	437110.01	Картометрический	0,1	-
146	2215906.89	437110.29	Картометрический	0,1	-

Раздел 2

Сведения о местоположении границ объекта

Обозначение характерных точек границ	Координаты, м		Метод определения координат характерной точки	Средняя квадратическая погрешность положения характерной точки (Mt), м	Описание обозначения точки на местности (при наличии)
	X	Y			
1	2	3	4	5	6
147	2215897.34	437111.53	Картометрический	0,1	-
1	2215895.17	437113.27	Картометрический	0,1	-
148	2216202.27	436940.50	Картометрический	0,1	-
149	2216222.62	436937.37	Картометрический	0,1	-
150	2216199.28	436897.08	Картометрический	0,1	-
151	2216184.06	436906.11	Картометрический	0,1	-
148	2216202.27	436940.50	Картометрический	0,1	-

3. Сведения о характерных точках части (частей) границы объекта

Обозначение характерных точек границ	Координаты, м		Метод определения координат характерной точки	Средняя квадратическая погрешность положения характерной точки (Mt), м	Описание обозначения точки на местности (при наличии)
	X	Y			
1	2	3	4	5	6
-	-	-	-	-	-

Раздел 3

Сведения о местоположении измененных (уточненных) границ объекта

1. Система координат -

2. Сведения о характерных точках границ объекта

Обозначение характерных точек границ	Существующие координаты, м		Измененные (уточненные) координаты, м		Метод определения координат характерной точки	Средняя квадратическая погрешность положения характерной точки (Mf), м	Описание обозначения точки на местности (при наличии)
	X	Y	X	Y			
1	2	3	4	5	6	7	8
-	-	-	-	-	-	-	

3. Сведения о характерных точках части (частей) границы объекта

Обозначение характерных точек границ	Существующие координаты, м		Измененные (уточненные) координаты, м		Метод определения координат характерной точки	Средняя квадратическая погрешность положения характерной точки (Mf), м	Описание обозначения точки на местности (при наличии)
	X	Y	X	Y			
1	2	3	4	5	6	7	8
-	-	-	-	-	-	-	

Раздел 4

План границ объекта



Масштаб 1:6 500

Условные обозначения:

- - граница объекта, местоположение которого описано
- - границы муниципальных образований
- - границы зон с особыми условиями использования территорий
- - границы земельных участков по сведениям ЕГРН
- - поворотная точка границ объекта

Подпись _____ Дата « ____ » _____ 20__ г.

Место для оттиска печати лица, составившего описание местоположения границ объекта

ОПИСАНИЕ МЕСТОПОЛОЖЕНИЯ ГРАНИЦ

д. Подберёзное

(наименование объекта, местоположение границ которого описано (далее - объект))

Раздел 1

Сведения об объекте

№ п/п	Характеристики объекта	Описание характеристик
1	2	3
1.	Местоположение объекта	Московская область, Раменский городской округ
2.	Площадь объекта +/- величина погрешности определения площади (Р +/- Дельта Р)	163830 кв. м ± 142 кв. м
3.	Иные характеристики объекта	

Раздел 2

Сведения о местоположении границ объекта

1. Система координат МСК-50, зона 2

2. Сведения о характерных точках границ объекта

Обозначение характерных точек границ	Координаты, м		Метод определения координат характерной точки	Средняя квадратическая погрешность положения характерной точки (Мт), м	Описание обозначения точки на местности (при наличии)
	X	Y			
1	2	3	4	5	6
Участок 1					
1	2222360.74	437572.44	Картометрический	0,1	-
2	2222362.28	437595.22	Картометрический	0,1	-
3	2222567.26	437521.05	Картометрический	0,1	-
4	2222743.14	437424.80	Картометрический	0,1	-
5	2222743.15	437424.80	Картометрический	0,1	-
6	2222846.62	437471.35	Картометрический	0,1	-
7	2222847.44	437471.94	Картометрический	0,1	-
8	2222938.99	437405.90	Картометрический	0,1	-
9	2223063.37	437421.81	Картометрический	0,1	-
10	2223076.04	437400.95	Картометрический	0,1	-
11	2223049.69	437387.40	Картометрический	0,1	-
12	2223019.92	437385.17	Картометрический	0,1	-
13	2223023.19	437326.40	Картометрический	0,1	-
14	2223029.22	437291.33	Картометрический	0,1	-
15	2223045.27	437251.03	Картометрический	0,1	-
16	2223045.32	437251.04	Картометрический	0,1	-
17	2223047.45	437236.19	Картометрический	0,1	-
18	2222993.38	437226.56	Картометрический	0,1	-
19	2222993.59	437222.49	Картометрический	0,1	-
20	2222869.07	437213.75	Картометрический	0,1	-
21	2222863.00	437213.33	Картометрический	0,1	-
22	2222727.02	437204.03	Картометрический	0,1	-
23	2222727.94	437197.67	Картометрический	0,1	-
24	2222729.37	437197.75	Картометрический	0,1	-
25	2222749.98	437198.60	Картометрический	0,1	-
26	2222750.73	437155.43	Картометрический	0,1	-

Раздел 2

Сведения о местоположении границ объекта

Обозначение характерных точек границ	Координаты, м		Метод определения координат характерной точки	Средняя квадратическая погрешность положения характерной точки (Mf), м	Описание обозначения точки на местности (при наличии)
	X	Y			
1	2	3	4	5	6
27	2222731.10	437154.88	Картометрический	0,1	-
28	2222729.43	437148.85	Картометрический	0,1	-
29	2222716.97	437144.44	Картометрический	0,1	-
30	2222696.02	437145.17	Картометрический	0,1	-
31	2222687.28	437143.94	Картометрический	0,1	-
32	2222679.54	437143.23	Картометрический	0,1	-
33	2222672.45	437139.39	Картометрический	0,1	-
34	2222661.30	437136.19	Картометрический	0,1	-
35	2222660.31	437135.91	Картометрический	0,1	-
36	2222660.40	437140.47	Картометрический	0,1	-
37	2222660.65	437140.59	Картометрический	0,1	-
38	2222660.65	437150.49	Картометрический	0,1	-
39	2222660.83	437160.95	Картометрический	0,1	-
40	2222661.35	437191.49	Картометрический	0,1	-
41	2222622.12	437191.73	Картометрический	0,1	-
42	2222621.34	437161.32	Картометрический	0,1	-
43	2222620.27	437121.22	Картометрический	0,1	-
44	2222620.46	437114.38	Картометрический	0,1	-
45	2222620.42	437114.32	Картометрический	0,1	-
46	2222613.11	437111.23	Картометрический	0,1	-
47	2222606.15	437107.32	Картометрический	0,1	-
48	2222597.73	437102.37	Картометрический	0,1	-
49	2222587.49	437095.59	Картометрический	0,1	-
50	2222552.45	437085.46	Картометрический	0,1	-
51	2222495.89	437067.78	Картометрический	0,1	-
52	2222462.30	437062.87	Картометрический	0,1	-
53	2222451.57	437099.77	Картометрический	0,1	-
54	2222440.57	437134.77	Картометрический	0,1	-
55	2222435.57	437160.77	Картометрический	0,1	-
56	2222430.57	437180.77	Картометрический	0,1	-

Раздел 2

Сведения о местоположении границ объекта

Обозначение характерных точек границ	Координаты, м		Метод определения координат характерной точки	Средняя квадратическая погрешность положения характерной точки (Mt), м	Описание обозначения точки на местности (при наличии)
	X	Y			
1	2	3	4	5	6
57	2222427.57	437216.77	Картометрический	0,1	-
58	2222445.57	437257.77	Картометрический	0,1	-
59	2222458.57	437284.77	Картометрический	0,1	-
60	2222519.57	437328.77	Картометрический	0,1	-
61	2222531.57	437347.77	Картометрический	0,1	-
62	2222526.57	437365.77	Картометрический	0,1	-
63	2222536.86	437388.65	Картометрический	0,1	-
64	2222549.66	437404.03	Картометрический	0,1	-
65	2222539.29	437434.30	Картометрический	0,1	-
66	2222513.76	437489.83	Картометрический	0,1	-
67	2222470.12	437527.27	Картометрический	0,1	-
68	2222434.99	437551.87	Картометрический	0,1	-
69	2222399.86	437562.62	Картометрический	0,1	-
1	2222360.74	437572.44	Картометрический	0,1	-

3. Сведения о характерных точках части (частей) границы объекта

Обозначение характерных точек границ	Координаты, м		Метод определения координат характерной точки	Средняя квадратическая погрешность положения характерной точки (Mt), м	Описание обозначения точки на местности (при наличии)
	X	Y			
1	2	3	4	5	6
-	-	-	-	-	-

Раздел 3

Сведения о местоположении измененных (уточненных) границ объекта

1. Система координат -

2. Сведения о характерных точках границ объекта

Обозначение характерных точек границ	Существующие координаты, м		Измененные (уточненные) координаты, м		Метод определения координат характерной точки	Средняя квадратическая погрешность положения характерной точки (Mf), м	Описание обозначения точки на местности (при наличии)
	X	Y	X	Y			
1	2	3	4	5	6	7	8
-	-	-	-	-	-	-	

3. Сведения о характерных точках части (частей) границы объекта

Обозначение характерных точек границ	Существующие координаты, м		Измененные (уточненные) координаты, м		Метод определения координат характерной точки	Средняя квадратическая погрешность положения характерной точки (Mf), м	Описание обозначения точки на местности (при наличии)
	X	Y	X	Y			
1	2	3	4	5	6	7	8
-	-	-	-	-	-	-	

Раздел 4
План границ объекта



Масштаб 1:3 500

Условные обозначения:

- - граница объекта, местоположение которого описано
- - границы муниципальных образований
- - границы зон с особыми условиями использования территорий
- - границы земельных участков по сведениям ЕГРН
- - поворотная точка границ объекта

Подпись _____ Дата « ____ » _____ 20__ г.

Место для оттиска печати лица, составившего описание местоположения границ объекта

ОПИСАНИЕ МЕСТОПОЛОЖЕНИЯ ГРАНИЦ

д. Поддубье

(наименование объекта, местоположение границ которого описано (далее - объект))

Раздел 1

Сведения об объекте

№ п/п	Характеристики объекта	Описание характеристик
1	2	3
1.	Местоположение объекта	Московская область, Раменский городской округ
2.	Площадь объекта +/- величина погрешности определения площади (Р +/- Дельта Р)	715441 кв. м ± 296 кв. м
3.	Иные характеристики объекта	

Раздел 2

Сведения о местоположении границ объекта

1. Система координат МСК-50, зона 2

2. Сведения о характерных точках границ объекта

Обозначение характерных точек границ	Координаты, м		Метод определения координат характерной точки	Средняя квадратическая погрешность положения характерной точки (Мт), м	Описание обозначения точки на местности (при наличии)
	X	Y			
1	2	3	4	5	6
Участок 1					
1	2247834.83	420034.95	Картометрический	0,1	-
2	2247831.92	420051.63	Картометрический	0,1	-
3	2247822.58	420060.84	Картометрический	0,1	-
4	2247799.56	420063.06	Картометрический	0,1	-
5	2247786.54	420089.44	Картометрический	0,1	-
6	2247786.59	420089.43	Картометрический	0,1	-
7	2247806.39	420092.26	Картометрический	0,1	-
8	2247811.14	420101.95	Картометрический	0,1	-
9	2247810.15	420110.85	Картометрический	0,1	-
10	2247799.88	420119.12	Картометрический	0,1	-
11	2247785.96	420119.95	Картометрический	0,1	-
12	2247771.82	420123.56	Картометрический	0,1	-
13	2247764.77	420133.56	Картометрический	0,1	-
14	2247712.15	420240.12	Картометрический	0,1	-
15	2247648.64	420350.09	Картометрический	0,1	-
16	2247603.66	420416.39	Картометрический	0,1	-
17	2247613.78	420569.04	Картометрический	0,1	-
18	2247591.47	420608.66	Картометрический	0,1	-
19	2247431.50	420580.89	Картометрический	0,1	-
20	2247403.60	420572.21	Картометрический	0,1	-
21	2247394.26	420570.00	Картометрический	0,1	-
22	2247370.12	420564.27	Картометрический	0,1	-
23	2247352.09	420559.99	Картометрический	0,1	-
24	2247336.88	420544.35	Картометрический	0,1	-
25	2247321.12	420528.14	Картометрический	0,1	-
26	2247316.15	420523.03	Картометрический	0,1	-

Раздел 2

Сведения о местоположении границ объекта

Обозначение характерных точек границ	Координаты, м		Метод определения координат характерной точки	Средняя квадратическая погрешность положения характерной точки (Mf), м	Описание обозначения точки на местности (при наличии)
	X	Y			
1	2	3	4	5	6
27	2247306.54	420509.78	Картометрический	0,1	-
28	2247292.40	420490.27	Картометрический	0,1	-
29	2247278.16	420470.64	Картометрический	0,1	-
30	2247251.45	420459.60	Картометрический	0,1	-
31	2247236.06	420453.24	Картометрический	0,1	-
32	2247224.81	420445.75	Картометрический	0,1	-
33	2247197.51	420427.56	Картометрический	0,1	-
34	2247192.94	420424.52	Картометрический	0,1	-
35	2247161.90	420411.41	Картометрический	0,1	-
36	2247137.15	420403.84	Картометрический	0,1	-
37	2247131.93	420402.24	Картометрический	0,1	-
38	2247104.23	420396.15	Картометрический	0,1	-
39	2247054.45	420385.20	Картометрический	0,1	-
40	2247038.01	420387.70	Картометрический	0,1	-
41	2247016.11	420391.03	Картометрический	0,1	-
42	2247006.44	420392.50	Картометрический	0,1	-
43	2247001.64	420393.23	Картометрический	0,1	-
44	2246980.45	420396.45	Картометрический	0,1	-
45	2246956.44	420402.67	Картометрический	0,1	-
46	2246947.78	420404.91	Картометрический	0,1	-
47	2246934.41	420412.20	Картометрический	0,1	-
48	2246914.41	420423.10	Картометрический	0,1	-
49	2246894.43	420433.99	Картометрический	0,1	-
50	2246874.45	420444.88	Картометрический	0,1	-
51	2246868.21	420448.28	Картометрический	0,1	-
52	2246863.37	420497.59	Картометрический	0,1	-
53	2246860.79	420523.88	Картометрический	0,1	-
54	2246859.56	420536.40	Картометрический	0,1	-
55	2246856.19	420546.25	Картометрический	0,1	-
56	2246817.94	420549.62	Картометрический	0,1	-

Раздел 2

Сведения о местоположении границ объекта

Обозначение характерных точек границ	Координаты, м		Метод определения координат характерной точки	Средняя квадратическая погрешность положения характерной точки (Mf), м	Описание обозначения точки на местности (при наличии)
	X	Y			
1	2	3	4	5	6
57	2246765.62	420554.23	Картометрический	0,1	-
58	2246729.72	420552.95	Картометрический	0,1	-
59	2246707.49	420552.16	Картометрический	0,1	-
60	2246638.20	420549.69	Картометрический	0,1	-
61	2246577.86	420560.99	Картометрический	0,1	-
62	2246560.92	420564.16	Картометрический	0,1	-
63	2246518.07	420574.98	Картометрический	0,1	-
64	2246515.05	420575.58	Картометрический	0,1	-
65	2246504.26	420577.71	Картометрический	0,1	-
66	2246492.47	420580.04	Картометрический	0,1	-
67	2246478.14	420582.87	Картометрический	0,1	-
68	2246460.11	420596.87	Картометрический	0,1	-
69	2246456.72	420599.50	Картометрический	0,1	-
70	2246446.98	420628.80	Картометрический	0,1	-
71	2246449.91	420660.02	Картометрический	0,1	-
72	2246460.96	420676.01	Картометрический	0,1	-
73	2246426.06	420698.71	Картометрический	0,1	-
74	2246430.17	420733.68	Картометрический	0,1	-
75	2246433.26	420789.22	Картометрический	0,1	-
76	2246449.70	420823.14	Картометрический	0,1	-
77	2246478.45	420868.34	Картометрический	0,1	-
78	2246443.60	420900.65	Картометрический	0,1	-
79	2246444.41	420907.49	Картометрический	0,1	-
80	2246443.68	420908.36	Картометрический	0,1	-
81	2246342.20	420878.72	Картометрический	0,1	-
82	2246312.09	420869.92	Картометрический	0,1	-
83	2246300.48	420854.43	Картометрический	0,1	-
84	2246278.30	420825.90	Картометрический	0,1	-
85	2246272.93	420772.14	Картометрический	0,1	-
86	2246273.27	420737.22	Картометрический	0,1	-

Раздел 2

Сведения о местоположении границ объекта

Обозначение характерных точек границ	Координаты, м		Метод определения координат характерной точки	Средняя квадратическая погрешность положения характерной точки (Mf), м	Описание обозначения точки на местности (при наличии)
	X	Y			
1	2	3	4	5	6
87	2246246.06	420711.66	Картометрический	0,1	-
88	2246237.66	420743.25	Картометрический	0,1	-
89	2246236.60	420743.73	Картометрический	0,1	-
90	2246235.43	420739.43	Картометрический	0,1	-
91	2246235.14	420738.35	Картометрический	0,1	-
92	2246230.94	420722.74	Картометрический	0,1	-
93	2246223.41	420690.92	Картометрический	0,1	-
94	2246216.60	420662.14	Картометрический	0,1	-
95	2246216.61	420649.71	Картометрический	0,1	-
96	2246216.61	420648.70	Картометрический	0,1	-
97	2246216.66	420607.05	Картометрический	0,1	-
98	2246216.25	420605.27	Картометрический	0,1	-
99	2246209.80	420577.19	Картометрический	0,1	-
100	2246204.26	420553.06	Картометрический	0,1	-
101	2246199.94	420541.62	Картометрический	0,1	-
102	2246186.80	420506.80	Картометрический	0,1	-
103	2246193.87	420470.23	Картометрический	0,1	-
104	2246194.06	420469.24	Картометрический	0,1	-
105	2246199.14	420442.98	Картометрический	0,1	-
106	2246210.20	420408.86	Картометрический	0,1	-
107	2246223.07	420369.16	Картометрический	0,1	-
108	2246228.05	420353.81	Картометрический	0,1	-
109	2246232.36	420344.15	Картометрический	0,1	-
110	2246243.41	420319.39	Картометрический	0,1	-
111	2246243.84	420318.43	Картометрический	0,1	-
112	2246248.98	420306.92	Картометрический	0,1	-
113	2246262.58	420295.50	Картометрический	0,1	-
114	2246266.48	420292.23	Картометрический	0,1	-
115	2246267.25	420291.58	Картометрический	0,1	-
116	2246267.25	420276.25	Картометрический	0,1	-

Раздел 2

Сведения о местоположении границ объекта

Обозначение характерных точек границ	Координаты, м		Метод определения координат характерной точки	Средняя квадратическая погрешность положения характерной точки (Mf), м	Описание обозначения точки на местности (при наличии)
	X	Y			
1	2	3	4	5	6
117	2246269.70	420270.46	Картометрический	0,1	-
118	2246273.04	420262.58	Картометрический	0,1	-
119	2246264.35	420241.47	Картометрический	0,1	-
120	2246253.50	420214.53	Картометрический	0,1	-
121	2246226.80	420186.81	Картометрический	0,1	-
122	2246215.37	420188.21	Картометрический	0,1	-
123	2246211.27	420188.71	Картометрический	0,1	-
124	2246201.13	420189.95	Картометрический	0,1	-
125	2246183.68	420180.72	Картометрический	0,1	-
126	2246169.30	420155.04	Картометрический	0,1	-
127	2246155.80	420136.25	Картометрический	0,1	-
128	2246145.68	420122.16	Картометрический	0,1	-
129	2246114.88	420101.66	Картометрический	0,1	-
130	2246113.54	420100.84	Картометрический	0,1	-
131	2246072.93	420075.95	Картометрический	0,1	-
132	2246069.70	420073.97	Картометрический	0,1	-
133	2246049.16	420074.02	Картометрический	0,1	-
134	2246033.70	420045.96	Картометрический	0,1	-
135	2246025.76	420039.35	Картометрический	0,1	-
136	2246030.39	420030.09	Картометрический	0,1	-
137	2246038.99	420028.10	Картометрический	0,1	-
138	2246054.86	420031.41	Картометрический	0,1	-
139	2246063.46	420030.75	Картометрический	0,1	-
140	2246071.40	419996.35	Картометрический	0,1	-
141	2246065.45	419983.12	Картометрический	0,1	-
142	2246068.75	419968.57	Картометрический	0,1	-
143	2246079.34	419952.70	Картометрический	0,1	-
144	2246105.80	419941.45	Картометрический	0,1	-
145	2246127.98	419948.35	Картометрический	0,1	-
146	2246127.62	419974.52	Картометрический	0,1	-

Раздел 2

Сведения о местоположении границ объекта

Обозначение характерных точек границ	Координаты, м		Метод определения координат характерной точки	Средняя квадратическая погрешность положения характерной точки (Mf), м	Описание обозначения точки на местности (при наличии)
	X	Y			
1	2	3	4	5	6
147	2246135.56	419987.09	Картометрический	0,1	-
148	2246136.88	420014.21	Картометрический	0,1	-
149	2246142.84	420026.78	Картометрический	0,1	-
150	2246160.04	420040.67	Картометрический	0,1	-
151	2246171.94	420049.27	Картометрический	0,1	-
152	2246171.94	420059.85	Картометрический	0,1	-
153	2246199.06	420074.40	Картометрический	0,1	-
154	2246207.66	420080.36	Картометрический	0,1	-
155	2246217.58	420080.36	Картометрический	0,1	-
156	2246222.21	420068.45	Картометрический	0,1	-
157	2246217.58	420047.28	Картометрический	0,1	-
158	2246216.92	420037.36	Картометрический	0,1	-
159	2246222.87	420036.70	Картометрический	0,1	-
160	2246241.23	420008.76	Картометрический	0,1	-
161	2246253.91	420005.60	Картометрический	0,1	-
162	2246274.80	420012.34	Картометрический	0,1	-
163	2246294.89	420018.82	Картометрический	0,1	-
164	2246301.72	420021.03	Картометрический	0,1	-
165	2246314.42	420026.56	Картометрический	0,1	-
166	2246333.68	420034.93	Картометрический	0,1	-
167	2246352.94	420043.31	Картометрический	0,1	-
168	2246372.19	420051.68	Картометрический	0,1	-
169	2246391.45	420060.06	Картометрический	0,1	-
170	2246398.23	420063.01	Картометрический	0,1	-
171	2246416.46	420069.61	Картометрический	0,1	-
172	2246430.71	420074.78	Картометрический	0,1	-
173	2246438.80	420077.71	Картометрический	0,1	-
174	2246443.41	420079.38	Картометрический	0,1	-
175	2246460.13	420083.29	Картометрический	0,1	-
176	2246484.19	420088.91	Картометрический	0,1	-

Раздел 2

Сведения о местоположении границ объекта

Обозначение характерных точек границ	Координаты, м		Метод определения координат характерной точки	Средняя квадратическая погрешность положения характерной точки (Mf), м	Описание обозначения точки на местности (при наличии)
	X	Y			
1	2	3	4	5	6
177	2246508.25	420094.53	Картометрический	0,1	-
178	2246513.22	420095.69	Картометрический	0,1	-
179	2246531.37	420102.97	Картометрический	0,1	-
180	2246554.23	420112.14	Картометрический	0,1	-
181	2246577.11	420121.32	Картометрический	0,1	-
182	2246598.49	420129.89	Картометрический	0,1	-
183	2246602.55	420131.52	Картометрический	0,1	-
184	2246617.54	420142.32	Картометрический	0,1	-
185	2246636.24	420155.79	Картометрический	0,1	-
186	2246641.37	420159.48	Картометрический	0,1	-
187	2246646.70	420163.31	Картометрический	0,1	-
188	2246657.62	420171.11	Картометрический	0,1	-
189	2246674.58	420183.21	Картометрический	0,1	-
190	2246682.64	420188.96	Картометрический	0,1	-
191	2246692.41	420183.87	Картометрический	0,1	-
192	2246705.81	420176.88	Картометрический	0,1	-
193	2246725.40	420166.66	Картометрический	0,1	-
194	2246763.66	420146.69	Картометрический	0,1	-
195	2246776.12	420140.19	Картометрический	0,1	-
196	2246793.51	420131.12	Картометрический	0,1	-
197	2246843.17	420113.36	Картометрический	0,1	-
198	2246863.34	420106.15	Картометрический	0,1	-
199	2246875.64	420101.75	Картометрический	0,1	-
200	2246888.99	420096.98	Картометрический	0,1	-
201	2246900.07	420095.38	Картометрический	0,1	-
202	2246924.33	420091.88	Картометрический	0,1	-
203	2246948.59	420088.39	Картометрический	0,1	-
204	2246972.86	420084.89	Картометрический	0,1	-
205	2247039.43	420075.30	Картометрический	0,1	-
206	2247049.55	420073.84	Картометрический	0,1	-

Раздел 2

Сведения о местоположении границ объекта

Обозначение характерных точек границ	Координаты, м		Метод определения координат характерной точки	Средняя квадратическая погрешность положения характерной точки (Mf), м	Описание обозначения точки на местности (при наличии)
	X	Y			
1	2	3	4	5	6
207	2247065.31	420071.57	Картометрический	0,1	-
208	2247090.09	420068.00	Картометрический	0,1	-
209	2247137.43	420061.18	Картометрический	0,1	-
210	2247167.48	420056.85	Картометрический	0,1	-
211	2247280.14	420040.62	Картометрический	0,1	-
212	2247307.86	420032.34	Картометрический	0,1	-
213	2247363.30	420051.77	Картометрический	0,1	-
214	2247393.64	420065.93	Картометрический	0,1	-
215	2247411.56	420074.30	Картометрический	0,1	-
216	2247446.59	420075.83	Картометрический	0,1	-
217	2247452.13	420076.07	Картометрический	0,1	-
218	2247456.73	420076.27	Картометрический	0,1	-
219	2247501.73	420087.25	Картометрический	0,1	-
220	2247507.31	420088.61	Картометрический	0,1	-
221	2247515.25	420090.55	Картометрический	0,1	-
222	2247525.45	420098.83	Картометрический	0,1	-
223	2247531.68	420103.89	Картометрический	0,1	-
224	2247540.66	420113.20	Картометрический	0,1	-
225	2247554.53	420127.58	Картометрический	0,1	-
226	2247559.41	420132.64	Картометрический	0,1	-
227	2247585.08	420151.10	Картометрический	0,1	-
228	2247597.40	420151.08	Картометрический	0,1	-
229	2247608.23	420146.19	Картометрический	0,1	-
230	2247627.17	420137.64	Картометрический	0,1	-
231	2247654.89	420133.47	Картометрический	0,1	-
232	2247682.08	420103.59	Картометрический	0,1	-
233	2247706.74	420076.49	Картометрический	0,1	-
234	2247709.29	420073.69	Картометрический	0,1	-
235	2247710.08	420074.14	Картометрический	0,1	-
236	2247723.67	420081.89	Картометрический	0,1	-

Раздел 2

Сведения о местоположении границ объекта

Обозначение характерных точек границ	Координаты, м		Метод определения координат характерной точки	Средняя квадратическая погрешность положения характерной точки (Mt), м	Описание обозначения точки на местности (при наличии)
	X	Y			
1	2	3	4	5	6
237	2247743.17	420072.59	Картометрический	0,1	-
238	2247747.98	420060.53	Картометрический	0,1	-
239	2247757.54	420036.56	Картометрический	0,1	-
240	2247745.21	420016.01	Картометрический	0,1	-
241	2247746.24	419994.40	Картометрический	0,1	-
242	2247802.18	420016.42	Картометрический	0,1	-
243	2247809.30	420018.79	Картометрический	0,1	-
244	2247819.71	420022.26	Картометрический	0,1	-
245	2247817.08	420027.59	Картометрический	0,1	-
246	2247825.60	420028.03	Картометрический	0,1	-
1	2247834.83	420034.95	Картометрический	0,1	-
247	2247405.89	420289.55	Картометрический	0,1	-
248	2247341.70	420259.06	Картометрический	0,1	-
249	2247328.51	420289.05	Картометрический	0,1	-
250	2247379.48	420318.70	Картометрический	0,1	-
247	2247405.89	420289.55	Картометрический	0,1	-

3. Сведения о характерных точках части (частей) границы объекта

Обозначение характерных точек границ	Координаты, м		Метод определения координат характерной точки	Средняя квадратическая погрешность положения характерной точки (Mt), м	Описание обозначения точки на местности (при наличии)
	X	Y			
1	2	3	4	5	6
-	-	-	-	-	-

Раздел 3

Сведения о местоположении измененных (уточненных) границ объекта

1. Система координат -

2. Сведения о характерных точках границ объекта

Обозначение характерных точек границ	Существующие координаты, м		Измененные (уточненные) координаты, м		Метод определения координат характерной точки	Средняя квадратическая погрешность положения характерной точки (Mf), м	Описание обозначения точки на местности (при наличии)
	X	Y	X	Y			
1	2	3	4	5	6	7	8
-	-	-	-	-	-	-	

3. Сведения о характерных точках части (частей) границы объекта

Обозначение характерных точек границ	Существующие координаты, м		Измененные (уточненные) координаты, м		Метод определения координат характерной точки	Средняя квадратическая погрешность положения характерной точки (Mf), м	Описание обозначения точки на местности (при наличии)
	X	Y	X	Y			
1	2	3	4	5	6	7	8
-	-	-	-	-	-	-	

Раздел 4

План границ объекта



Масштаб 1:9 000

Условные обозначения:

- - граница объекта, местоположение которого описано
- - границы муниципальных образований
- - границы зон с особыми условиями использования территорий
- - границы земельных участков по сведениям ЕГРН
- - поворотная точка границ объекта

Подпись _____ Дата « » 20__ г.

Место для оттиска печати лица, составившего описание местоположения границ объекта

ОПИСАНИЕ МЕСТОПОЛОЖЕНИЯ ГРАНИЦ

д. Полушкино

(наименование объекта, местоположение границ которого описано (далее - объект))

Раздел 1

Сведения об объекте

№ п/п	Характеристики объекта	Описание характеристик
1	2	3
1.	Местоположение объекта	Московская область, Раменский городской округ
2.	Площадь объекта +/- величина погрешности определения площади (Р +/- Дельта Р)	419058 кв. м ± 227 кв. м
3.	Иные характеристики объекта	

Раздел 2

Сведения о местоположении границ объекта

1. Система координат МСК-50, зона 2

2. Сведения о характерных точках границ объекта

Обозначение характерных точек границ	Координаты, м		Метод определения координат характерной точки	Средняя квадратическая погрешность положения характерной точки (Мт), м	Описание обозначения точки на местности (при наличии)
	X	Y			
1	2	3	4	5	6
Участок 1					
1	2225328.04	460278.76	Картометрический	0,1	-
2	2225320.76	460259.80	Картометрический	0,1	-
3	2225324.56	460258.53	Картометрический	0,1	-
4	2225331.05	460275.40	Картометрический	0,1	-
5	2225334.26	460274.25	Картометрический	0,1	-
6	2225335.09	460276.45	Картометрический	0,1	-
7	2225377.59	460262.47	Картометрический	0,1	-
8	2225396.22	460253.41	Картометрический	0,1	-
9	2225449.43	460240.84	Картометрический	0,1	-
10	2225459.58	460245.56	Картометрический	0,1	-
11	2225461.47	460245.47	Картометрический	0,1	-
12	2225469.08	460245.61	Картометрический	0,1	-
13	2225471.35	460245.69	Картометрический	0,1	-
14	2225472.58	460241.48	Картометрический	0,1	-
15	2225509.77	460243.44	Картометрический	0,1	-
16	2225518.31	460245.63	Картометрический	0,1	-
17	2225526.38	460250.93	Картометрический	0,1	-
18	2225609.32	460261.50	Картометрический	0,1	-
19	2225691.28	460271.85	Картометрический	0,1	-
20	2225693.33	460271.37	Картометрический	0,1	-
21	2225705.03	460271.60	Картометрический	0,1	-
22	2225705.62	460273.66	Картометрический	0,1	-
23	2225706.63	460273.79	Картометрический	0,1	-
24	2225714.13	460274.86	Картометрический	0,1	-
25	2225720.70	460275.99	Картометрический	0,1	-
26	2225723.59	460276.57	Картометрический	0,1	-

Раздел 2

Сведения о местоположении границ объекта

Обозначение характерных точек границ	Координаты, м		Метод определения координат характерной точки	Средняя квадратическая погрешность положения характерной точки (Mf), м	Описание обозначения точки на местности (при наличии)
	X	Y			
1	2	3	4	5	6
27	2225726.10	460277.23	Картометрический	0,1	-
28	2225726.68	460277.36	Картометрический	0,1	-
29	2225728.32	460277.69	Картометрический	0,1	-
30	2225730.27	460278.32	Картометрический	0,1	-
31	2225731.12	460278.55	Картометрический	0,1	-
32	2225732.65	460278.90	Картометрический	0,1	-
33	2225734.17	460279.62	Картометрический	0,1	-
34	2225736.02	460280.48	Картометрический	0,1	-
35	2225737.56	460281.37	Картометрический	0,1	-
36	2225738.56	460281.87	Картометрический	0,1	-
37	2225741.26	460283.05	Картометрический	0,1	-
38	2225742.40	460283.60	Картометрический	0,1	-
39	2225742.97	460283.96	Картометрический	0,1	-
40	2225743.90	460284.74	Картометрический	0,1	-
41	2225745.20	460286.03	Картометрический	0,1	-
42	2225745.36	460286.20	Картометрический	0,1	-
43	2225746.63	460287.41	Картометрический	0,1	-
44	2225747.42	460288.32	Картометрический	0,1	-
45	2225747.88	460288.97	Картометрический	0,1	-
46	2225748.02	460289.16	Картометрический	0,1	-
47	2225750.94	460293.05	Картометрический	0,1	-
48	2225753.24	460297.14	Картометрический	0,1	-
49	2225757.40	460304.73	Картометрический	0,1	-
50	2225762.84	460314.73	Картометрический	0,1	-
51	2225762.94	460314.90	Картометрический	0,1	-
52	2225770.62	460328.39	Картометрический	0,1	-
53	2225777.14	460341.18	Картометрический	0,1	-
54	2225783.88	460353.73	Картометрический	0,1	-
55	2225788.78	460363.45	Картометрический	0,1	-
56	2225794.28	460373.17	Картометрический	0,1	-

Раздел 2

Сведения о местоположении границ объекта

Обозначение характерных точек границ	Координаты, м		Метод определения координат характерной точки	Средняя квадратическая погрешность положения характерной точки (Mf), м	Описание обозначения точки на местности (при наличии)
	X	Y			
1	2	3	4	5	6
57	2225794.79	460373.98	Картометрический	0,1	-
58	2225795.54	460375.06	Картометрический	0,1	-
59	2225796.56	460376.85	Картометрический	0,1	-
60	2225797.45	460378.17	Картометрический	0,1	-
61	2225798.63	460379.64	Картометрический	0,1	-
62	2225799.50	460380.60	Картометрический	0,1	-
63	2225801.49	460382.51	Картометрический	0,1	-
64	2225802.88	460383.63	Картометрический	0,1	-
65	2225805.09	460385.10	Картометрический	0,1	-
66	2225806.30	460385.79	Картометрический	0,1	-
67	2225808.28	460386.75	Картометрический	0,1	-
68	2225809.29	460387.17	Картометрический	0,1	-
69	2225811.80	460388.05	Картометрический	0,1	-
70	2225813.06	460388.40	Картометрический	0,1	-
71	2225815.86	460388.99	Картометрический	0,1	-
72	2225816.22	460389.06	Картометрический	0,1	-
73	2225818.36	460389.43	Картометрический	0,1	-
74	2225818.95	460389.48	Картометрический	0,1	-
75	2225818.55	460394.69	Картометрический	0,1	-
76	2225814.79	460396.71	Картометрический	0,1	-
77	2225825.55	460415.68	Картометрический	0,1	-
78	2225874.82	460502.60	Картометрический	0,1	-
79	2225906.95	460559.29	Картометрический	0,1	-
80	2225956.81	460647.25	Картометрический	0,1	-
81	2225946.64	460654.02	Картометрический	0,1	-
82	2225936.37	460637.23	Картометрический	0,1	-
83	2225885.35	460667.94	Картометрический	0,1	-
84	2225891.69	460678.50	Картометрический	0,1	-
85	2225883.89	460683.46	Картометрический	0,1	-
86	2225886.04	460687.55	Картометрический	0,1	-

Раздел 2

Сведения о местоположении границ объекта

Обозначение характерных точек границ	Координаты, м		Метод определения координат характерной точки	Средняя квадратическая погрешность положения характерной точки (Mf), м	Описание обозначения точки на местности (при наличии)
	X	Y			
1	2	3	4	5	6
87	2225885.72	460687.76	Картометрический	0,1	-
88	2225924.70	460761.76	Картометрический	0,1	-
89	2225844.72	460815.76	Картометрический	0,1	-
90	2225858.74	460872.32	Картометрический	0,1	-
91	2225862.63	460886.29	Картометрический	0,1	-
92	2225818.06	460899.22	Картометрический	0,1	-
93	2225816.01	460893.68	Картометрический	0,1	-
94	2225811.52	460881.51	Картометрический	0,1	-
95	2225794.30	460849.51	Картометрический	0,1	-
96	2225776.65	460819.75	Картометрический	0,1	-
97	2225755.69	460832.10	Картометрический	0,1	-
98	2225738.96	460841.96	Картометрический	0,1	-
99	2225739.19	460842.59	Картометрический	0,1	-
100	2225735.35	460844.81	Картометрический	0,1	-
101	2225736.04	460843.98	Картометрический	0,1	-
102	2225536.12	460521.03	Картометрический	0,1	-
103	2225530.25	460524.67	Картометрический	0,1	-
104	2225505.08	460538.60	Картометрический	0,1	-
105	2225480.57	460552.16	Картометрический	0,1	-
106	2225474.51	460555.51	Картометрический	0,1	-
107	2225466.62	460559.85	Картометрический	0,1	-
108	2225455.13	460536.51	Картометрический	0,1	-
109	2225444.67	460522.20	Картометрический	0,1	-
110	2225438.09	460505.21	Картометрический	0,1	-
111	2225459.61	460534.14	Картометрический	0,1	-
112	2225466.95	460549.51	Картометрический	0,1	-
113	2225476.59	460544.10	Картометрический	0,1	-
114	2225469.05	460528.84	Картометрический	0,1	-
115	2225472.55	460527.08	Картометрический	0,1	-
116	2225493.19	460516.72	Картометрический	0,1	-

Раздел 2

Сведения о местоположении границ объекта

Обозначение характерных точек границ	Координаты, м		Метод определения координат характерной точки	Средняя квадратическая погрешность положения характерной точки (Mf), м	Описание обозначения точки на местности (при наличии)
	X	Y			
1	2	3	4	5	6
117	2225517.25	460504.64	Картометрический	0,1	-
118	2225518.73	460503.53	Картометрический	0,1	-
119	2225481.03	460437.28	Картометрический	0,1	-
120	2225485.73	460435.28	Картометрический	0,1	-
121	2225498.62	460428.92	Картометрический	0,1	-
122	2225491.86	460409.91	Картометрический	0,1	-
123	2225491.28	460407.14	Картометрический	0,1	-
124	2225487.91	460396.19	Картометрический	0,1	-
125	2225483.88	460382.49	Картометрический	0,1	-
126	2225478.83	460365.97	Картометрический	0,1	-
127	2225477.11	460360.59	Картометрический	0,1	-
128	2225476.00	460357.80	Картометрический	0,1	-
129	2225472.78	460349.80	Картометрический	0,1	-
130	2225471.79	460346.96	Картометрический	0,1	-
131	2225469.90	460341.59	Картометрический	0,1	-
132	2225462.70	460325.70	Картометрический	0,1	-
133	2225458.29	460314.93	Картометрический	0,1	-
134	2225456.49	460312.63	Картометрический	0,1	-
135	2225455.13	460310.22	Картометрический	0,1	-
136	2225452.32	460306.65	Картометрический	0,1	-
137	2225451.81	460305.44	Картометрический	0,1	-
138	2225448.33	460294.32	Картометрический	0,1	-
139	2225448.05	460270.81	Картометрический	0,1	-
140	2225450.26	460265.27	Картометрический	0,1	-
141	2225444.94	460246.54	Картометрический	0,1	-
142	2225445.08	460246.53	Картометрический	0,1	-
143	2225452.85	460245.89	Картометрический	0,1	-
144	2225455.21	460245.77	Картометрический	0,1	-
145	2225449.21	460242.95	Картометрический	0,1	-
146	2225396.90	460255.31	Картометрический	0,1	-

Раздел 2

Сведения о местоположении границ объекта

Обозначение характерных точек границ	Координаты, м		Метод определения координат характерной точки	Средняя квадратическая погрешность положения характерной точки (Mf), м	Описание обозначения точки на местности (при наличии)
	X	Y			
1	2	3	4	5	6
147	2225388.72	460259.29	Картометрический	0,1	-
148	2225426.46	460249.07	Картометрический	0,1	-
149	2225434.70	460247.66	Картометрический	0,1	-
150	2225430.11	460248.88	Картометрический	0,1	-
151	2225413.22	460255.26	Картометрический	0,1	-
152	2225401.11	460260.42	Картометрический	0,1	-
153	2225390.11	460264.64	Картометрический	0,1	-
154	2225371.95	460271.74	Картометрический	0,1	-
155	2225370.16	460272.38	Картометрический	0,1	-
156	2225368.90	460268.93	Картометрический	0,1	-
157	2225368.21	460267.03	Картометрический	0,1	-
158	2225368.19	460266.97	Картометрический	0,1	-
159	2225367.88	460266.12	Картометрический	0,1	-
160	2225339.29	460275.19	Картометрический	0,1	-
1	2225328.04	460278.76	Картометрический	0,1	-
161	2225473.70	460245.77	Картометрический	0,1	-
162	2225479.41	460245.97	Картометрический	0,1	-
163	2225480.47	460244.22	Картометрический	0,1	-
164	2225496.55	460245.12	Картометрический	0,1	-
165	2225511.42	460245.95	Картометрический	0,1	-
166	2225512.43	460249.01	Картометрический	0,1	-
167	2225519.02	460249.99	Картометрический	0,1	-
168	2225519.23	460250.02	Картометрический	0,1	-
169	2225521.86	460250.36	Картометрический	0,1	-
170	2225517.61	460247.56	Картометрический	0,1	-
171	2225509.08	460245.25	Картометрический	0,1	-
172	2225474.38	460243.59	Картометрический	0,1	-
161	2225473.70	460245.77	Картометрический	0,1	-
173	2225414.36	460115.18	Картометрический	0,1	-
174	2225396.95	460086.07	Картометрический	0,1	-

Раздел 2

Сведения о местоположении границ объекта

Обозначение характерных точек границ	Координаты, м		Метод определения координат характерной точки	Средняя квадратическая погрешность положения характерной точки (Mf), м	Описание обозначения точки на местности (при наличии)
	X	Y			
1	2	3	4	5	6
175	2225495.63	460046.29	Картометрический	0,1	-
176	2225525.17	460046.53	Картометрический	0,1	-
177	2225527.15	459960.65	Картометрический	0,1	-
178	2225625.70	459918.52	Картометрический	0,1	-
179	2225712.78	459918.72	Картометрический	0,1	-
180	2225710.48	460048.07	Картометрический	0,1	-
181	2225729.71	460048.24	Картометрический	0,1	-
182	2225738.16	460235.90	Картометрический	0,1	-
183	2225760.34	460271.54	Картометрический	0,1	-
184	2225762.02	460274.61	Картометрический	0,1	-
185	2225761.46	460273.97	Картометрический	0,1	-
186	2225760.79	460273.28	Картометрический	0,1	-
187	2225759.26	460271.81	Картометрический	0,1	-
188	2225757.72	460270.27	Картометрический	0,1	-
189	2225757.05	460269.66	Картометрический	0,1	-
190	2225755.28	460268.19	Картометрический	0,1	-
191	2225754.25	460267.44	Картометрический	0,1	-
192	2225752.63	460266.40	Картометрический	0,1	-
193	2225751.59	460265.83	Картометрический	0,1	-
194	2225749.75	460264.94	Картометрический	0,1	-
195	2225749.42	460264.79	Картометрический	0,1	-
196	2225747.06	460263.76	Картометрический	0,1	-
197	2225745.64	460262.94	Картометрический	0,1	-
198	2225744.87	460262.54	Картометрический	0,1	-
199	2225742.67	460261.52	Картометрический	0,1	-
200	2225740.19	460260.35	Картометрический	0,1	-
201	2225738.16	460259.65	Картометрический	0,1	-
202	2225736.01	460259.16	Картометрический	0,1	-
203	2225733.93	460258.48	Картометрический	0,1	-
204	2225732.81	460258.19	Картометрический	0,1	-

Раздел 2

Сведения о местоположении границ объекта

Обозначение характерных точек границ	Координаты, м		Метод определения координат характерной точки	Средняя квадратическая погрешность положения характерной точки (Mf), м	Описание обозначения точки на местности (при наличии)
	X	Y			
1	2	3	4	5	6
205	2225730.90	460257.81	Картометрический	0,1	-
206	2225728.39	460257.15	Картометрический	0,1	-
207	2225727.81	460257.01	Картометрический	0,1	-
208	2225724.49	460256.35	Картометрический	0,1	-
209	2225724.23	460256.30	Картометрический	0,1	-
210	2225717.38	460255.12	Картометрический	0,1	-
211	2225717.10	460255.08	Картометрический	0,1	-
212	2225709.37	460253.98	Картометрический	0,1	-
213	2225709.21	460253.95	Картометрический	0,1	-
214	2225664.03	460248.25	Картометрический	0,1	-
215	2225639.75	460246.63	Картометрический	0,1	-
216	2225624.95	460244.92	Картометрический	0,1	-
217	2225625.03	460246.16	Картометрический	0,1	-
218	2225612.80	460244.77	Картометрический	0,1	-
219	2225612.76	460241.78	Картометрический	0,1	-
220	2225611.84	460241.66	Картометрический	0,1	-
221	2225600.72	460240.25	Картометрический	0,1	-
222	2225560.36	460237.71	Картометрический	0,1	-
223	2225539.61	460236.40	Картометрический	0,1	-
224	2225539.39	460232.43	Картометрический	0,1	-
225	2225521.87	460230.20	Картометрический	0,1	-
226	2225511.59	460228.67	Картометрический	0,1	-
227	2225511.34	460228.63	Картометрический	0,1	-
228	2225502.36	460227.53	Картометрический	0,1	-
229	2225501.99	460227.49	Картометрический	0,1	-
230	2225491.69	460226.61	Картометрический	0,1	-
231	2225491.37	460226.58	Картометрический	0,1	-
232	2225480.33	460225.99	Картометрический	0,1	-
233	2225480.15	460225.99	Картометрический	0,1	-
234	2225470.04	460225.63	Картометрический	0,1	-

Раздел 2

Сведения о местоположении границ объекта

Обозначение характерных точек границ	Координаты, м		Метод определения координат характерной точки	Средняя квадратическая погрешность положения характерной точки (Mf), м	Описание обозначения точки на местности (при наличии)
	X	Y			
1	2	3	4	5	6
235	2225470.35	460225.62	Картометрический	0,1	-
236	2225468.44	460211.90	Картометрический	0,1	-
237	2225457.60	460195.92	Картометрический	0,1	-
238	2225455.87	460185.67	Картометрический	0,1	-
173	2225414.36	460115.18	Картометрический	0,1	-
239	2224757.76	461357.31	Картометрический	0,1	-
240	2224756.97	461357.24	Картометрический	0,1	-
241	2224742.52	461366.09	Картометрический	0,1	-
242	2224706.20	461300.54	Картометрический	0,1	-
243	2224704.18	461302.39	Картометрический	0,1	-
244	2224703.85	461302.69	Картометрический	0,1	-
245	2224700.13	461305.80	Картометрический	0,1	-
246	2224689.72	461316.62	Картометрический	0,1	-
247	2224685.46	461311.47	Картометрический	0,1	-
248	2224666.79	461331.69	Картометрический	0,1	-
249	2224670.22	461336.89	Картометрический	0,1	-
250	2224666.82	461340.42	Картометрический	0,1	-
251	2224666.47	461339.90	Картометрический	0,1	-
252	2224645.75	461362.34	Картометрический	0,1	-
253	2224600.90	461408.33	Картометрический	0,1	-
254	2224555.18	461455.96	Картометрический	0,1	-
255	2224509.65	461504.36	Картометрический	0,1	-
256	2224496.21	461519.20	Картометрический	0,1	-
257	2224491.42	461524.42	Картометрический	0,1	-
258	2224490.94	461524.91	Картометрический	0,1	-
259	2224484.83	461530.73	Картометрический	0,1	-
260	2224484.54	461531.00	Картометрический	0,1	-
261	2224481.30	461533.85	Картометрический	0,1	-
262	2224480.89	461533.25	Картометрический	0,1	-
263	2224464.32	461544.58	Картометрический	0,1	-

Раздел 2

Сведения о местоположении границ объекта

Обозначение характерных точек границ	Координаты, м		Метод определения координат характерной точки	Средняя квадратическая погрешность положения характерной точки (Mf), м	Описание обозначения точки на местности (при наличии)
	X	Y			
1	2	3	4	5	6
264	2224465.67	461546.55	Картометрический	0,1	-
265	2224461.84	461549.58	Картометрический	0,1	-
266	2224461.34	461549.95	Картометрический	0,1	-
267	2224410.06	461585.59	Картометрический	0,1	-
268	2224409.88	461585.45	Картометрический	0,1	-
269	2224399.12	461591.94	Картометрический	0,1	-
270	2224399.73	461592.76	Картометрический	0,1	-
271	2224394.51	461596.39	Картометрический	0,1	-
272	2224394.46	461596.43	Картометрический	0,1	-
273	2224393.52	461597.08	Картометрический	0,1	-
274	2224392.78	461596.04	Картометрический	0,1	-
275	2224369.21	461610.89	Картометрический	0,1	-
276	2224351.24	461624.71	Картометрический	0,1	-
277	2224343.28	461630.54	Картометрический	0,1	-
278	2224343.76	461631.22	Картометрический	0,1	-
279	2224329.26	461641.17	Картометрический	0,1	-
280	2224284.21	461672.19	Картометрический	0,1	-
281	2224283.85	461671.61	Картометрический	0,1	-
282	2224271.93	461679.58	Картометрический	0,1	-
283	2224259.94	461688.42	Картометрический	0,1	-
284	2224244.71	461698.89	Картометрический	0,1	-
285	2224244.91	461699.25	Картометрический	0,1	-
286	2224174.99	461747.30	Картометрический	0,1	-
287	2224174.94	461747.34	Картометрический	0,1	-
288	2224112.85	461789.42	Картометрический	0,1	-
289	2224105.81	461794.28	Картометрический	0,1	-
290	2224105.24	461793.31	Картометрический	0,1	-
291	2224087.18	461805.71	Картометрический	0,1	-
292	2224087.75	461806.73	Картометрический	0,1	-
293	2224070.66	461818.51	Картометрический	0,1	-

Раздел 2

Сведения о местоположении границ объекта

Обозначение характерных точек границ	Координаты, м		Метод определения координат характерной точки	Средняя квадратическая погрешность положения характерной точки (Mf), м	Описание обозначения точки на местности (при наличии)
	X	Y			
1	2	3	4	5	6
294	2224070.38	461817.93	Картометрический	0,1	-
295	2224051.49	461831.73	Картометрический	0,1	-
296	2224039.85	461839.76	Картометрический	0,1	-
297	2224003.02	461864.97	Картометрический	0,1	-
298	2224000.96	461866.21	Картометрический	0,1	-
299	2224001.03	461866.33	Картометрический	0,1	-
300	2223979.64	461880.97	Картометрический	0,1	-
301	2223979.14	461881.29	Картометрический	0,1	-
302	2223966.35	461888.47	Картометрический	0,1	-
303	2223948.33	461897.81	Картометрический	0,1	-
304	2223942.31	461901.80	Картометрический	0,1	-
305	2223941.70	461901.11	Картометрический	0,1	-
306	2223926.36	461908.50	Картометрический	0,1	-
307	2223926.13	461908.57	Картометрический	0,1	-
308	2223913.57	461911.89	Картометрический	0,1	-
309	2223891.30	461915.51	Картометрический	0,1	-
310	2223868.88	461918.79	Картометрический	0,1	-
311	2223869.20	461919.86	Картометрический	0,1	-
312	2223857.48	461921.16	Картометрический	0,1	-
313	2223857.37	461921.17	Картометрический	0,1	-
314	2223854.89	461921.42	Картометрический	0,1	-
315	2223852.49	461913.41	Картометрический	0,1	-
316	2223832.11	461915.64	Картометрический	0,1	-
317	2223834.65	461923.44	Картометрический	0,1	-
318	2223817.14	461925.08	Картометрический	0,1	-
319	2223812.09	461925.60	Картометрический	0,1	-
320	2223756.84	461930.38	Картометрический	0,1	-
321	2223754.69	461930.59	Картометрический	0,1	-
322	2223751.05	461915.96	Картометрический	0,1	-
323	2223780.28	461912.41	Картометрический	0,1	-

Раздел 2

Сведения о местоположении границ объекта

Обозначение характерных точек границ	Координаты, м		Метод определения координат характерной точки	Средняя квадратическая погрешность положения характерной точки (Mf), м	Описание обозначения точки на местности (при наличии)
	X	Y			
1	2	3	4	5	6
324	2223808.96	461910.12	Картометрический	0,1	-
325	2223808.04	461906.19	Картометрический	0,1	-
326	2223807.95	461905.81	Картометрический	0,1	-
327	2223805.54	461895.09	Картометрический	0,1	-
328	2223800.51	461873.08	Картометрический	0,1	-
329	2223795.56	461851.47	Картометрический	0,1	-
330	2223790.87	461830.95	Картометрический	0,1	-
331	2223786.36	461811.21	Картометрический	0,1	-
332	2223782.02	461792.26	Картометрический	0,1	-
333	2223781.39	461790.47	Картометрический	0,1	-
334	2223779.22	461778.97	Картометрический	0,1	-
335	2223774.20	461758.53	Картометрический	0,1	-
336	2223770.85	461748.25	Картометрический	0,1	-
337	2223765.26	461736.81	Картометрический	0,1	-
338	2223774.29	461735.10	Картометрический	0,1	-
339	2223802.97	461730.23	Картометрический	0,1	-
340	2223806.48	461750.54	Картометрический	0,1	-
341	2223809.56	461768.34	Картометрический	0,1	-
342	2223812.77	461786.94	Картометрический	0,1	-
343	2223816.12	461806.34	Картометрический	0,1	-
344	2223819.57	461826.32	Картометрический	0,1	-
345	2223823.16	461847.10	Картометрический	0,1	-
346	2223826.87	461868.53	Картометрический	0,1	-
347	2223830.85	461891.58	Картометрический	0,1	-
348	2223832.97	461903.85	Картометрический	0,1	-
349	2223842.93	461902.91	Картометрический	0,1	-
350	2223837.72	461872.61	Картометрический	0,1	-
351	2223842.03	461867.77	Картометрический	0,1	-
352	2223858.67	461865.51	Картометрический	0,1	-
353	2223877.66	461862.47	Картометрический	0,1	-

Раздел 2

Сведения о местоположении границ объекта

Обозначение характерных точек границ	Координаты, м		Метод определения координат характерной точки	Средняя квадратическая погрешность положения характерной точки (Mf), м	Описание обозначения точки на местности (при наличии)
	X	Y			
1	2	3	4	5	6
354	2223895.67	461858.84	Картометрический	0,1	-
355	2223912.43	461853.80	Картометрический	0,1	-
356	2223929.50	461848.67	Картометрический	0,1	-
357	2223944.05	461840.87	Картометрический	0,1	-
358	2223960.94	461831.83	Картометрический	0,1	-
359	2223977.48	461822.95	Картометрический	0,1	-
360	2223993.97	461811.64	Картометрический	0,1	-
361	2224010.46	461800.32	Картометрический	0,1	-
362	2224026.94	461789.00	Картометрический	0,1	-
363	2224043.42	461777.69	Картометрический	0,1	-
364	2224059.90	461766.37	Картометрический	0,1	-
365	2224076.38	461755.06	Картометрический	0,1	-
366	2224092.86	461743.74	Картометрический	0,1	-
367	2224109.35	461732.42	Картометрический	0,1	-
368	2224125.84	461721.10	Картометрический	0,1	-
369	2224142.31	461709.79	Картометрический	0,1	-
370	2224158.78	461698.47	Картометрический	0,1	-
371	2224175.20	461687.07	Картометрический	0,1	-
372	2224192.27	461711.75	Картометрический	0,1	-
373	2224200.50	461706.06	Картометрический	0,1	-
374	2224193.67	461696.19	Картометрический	0,1	-
375	2224182.06	461679.41	Картометрический	0,1	-
376	2224166.22	461656.50	Картометрический	0,1	-
377	2224198.18	461635.30	Картометрический	0,1	-
378	2224209.28	461662.72	Картометрический	0,1	-
379	2224216.90	461681.54	Картометрический	0,1	-
380	2224221.06	461691.84	Картометрический	0,1	-
381	2224318.61	461624.36	Картометрический	0,1	-
382	2224359.69	461596.72	Картометрический	0,1	-
383	2224359.26	461596.33	Картометрический	0,1	-

Раздел 2

Сведения о местоположении границ объекта

Обозначение характерных точек границ	Координаты, м		Метод определения координат характерной точки	Средняя квадратическая погрешность положения характерной точки (Mf), м	Описание обозначения точки на местности (при наличии)
	X	Y			
1	2	3	4	5	6
384	2224360.75	461595.31	Картометрический	0,1	-
385	2224366.00	461600.18	Картометрический	0,1	-
386	2224490.79	461502.64	Картометрический	0,1	-
387	2224680.33	461308.26	Картометрический	0,1	-
388	2224665.65	461293.97	Картометрический	0,1	-
389	2224660.90	461289.30	Картометрический	0,1	-
390	2224679.50	461267.06	Картометрический	0,1	-
391	2224686.60	461274.02	Картометрический	0,1	-
392	2224698.21	461283.25	Картометрический	0,1	-
393	2224704.04	461278.23	Картометрический	0,1	-
394	2224836.15	461163.82	Картометрический	0,1	-
395	2224843.33	461157.57	Картометрический	0,1	-
396	2224824.82	461045.41	Картометрический	0,1	-
397	2224833.32	461047.83	Картометрический	0,1	-
398	2224835.54	461084.19	Картометрический	0,1	-
399	2224835.55	461084.31	Картометрический	0,1	-
400	2224837.95	461119.94	Картометрический	0,1	-
401	2224845.45	461119.70	Картометрический	0,1	-
402	2224855.45	461119.38	Картометрический	0,1	-
403	2224859.08	461119.26	Картометрический	0,1	-
404	2224860.30	461137.31	Картометрический	0,1	-
405	2224871.46	461328.48	Картометрический	0,1	-
406	2224879.48	461464.76	Картометрический	0,1	-
407	2224872.95	461464.89	Картометрический	0,1	-
408	2224861.84	461306.78	Картометрический	0,1	-
409	2224862.75	461259.49	Картометрический	0,1	-
410	2224834.66	461285.66	Картометрический	0,1	-
411	2224833.41	461325.63	Картометрический	0,1	-
412	2224832.38	461344.52	Картометрический	0,1	-
413	2224785.65	461331.33	Картометрический	0,1	-

Раздел 2

Сведения о местоположении границ объекта

Обозначение характерных точек границ	Координаты, м		Метод определения координат характерной точки	Средняя квадратическая погрешность положения характерной точки (Mf), м	Описание обозначения точки на местности (при наличии)
	X	Y			
1	2	3	4	5	6
414	2224769.02	461346.82	Картометрический	0,1	-
239	2224757.76	461357.31	Картометрический	0,1	-
415	2225673.67	460764.13	Картометрический	0,1	-
416	2225652.16	460777.38	Картометрический	0,1	-
417	2225649.17	460791.59	Картометрический	0,1	-
418	2225659.39	460807.66	Картометрический	0,1	-
419	2225674.44	460832.02	Картометрический	0,1	-
420	2225690.91	460858.57	Картометрический	0,1	-
421	2225661.45	460878.90	Картометрический	0,1	-
422	2225658.20	460881.13	Картометрический	0,1	-
423	2225658.85	460882.30	Картометрический	0,1	-
424	2225633.00	460898.21	Картометрический	0,1	-
425	2225614.85	460868.80	Картометрический	0,1	-
426	2225599.81	460844.58	Картометрический	0,1	-
427	2225574.39	460803.79	Картометрический	0,1	-
428	2225583.69	460764.23	Картометрический	0,1	-
429	2225590.85	460733.79	Картометрический	0,1	-
430	2225619.39	460716.17	Картометрический	0,1	-
431	2225640.07	460703.40	Картометрический	0,1	-
432	2225658.27	460732.50	Картометрический	0,1	-
415	2225673.67	460764.13	Картометрический	0,1	-
433	2223948.23	461654.69	Картометрический	0,1	-
434	2223944.86	461635.25	Картометрический	0,1	-
435	2223940.58	461610.50	Картометрический	0,1	-
436	2223965.30	461593.50	Картометрический	0,1	-
437	2223990.02	461576.51	Картометрический	0,1	-
438	2224014.75	461559.52	Картометрический	0,1	-
439	2224039.47	461542.52	Картометрический	0,1	-
440	2224064.20	461525.53	Картометрический	0,1	-
441	2224086.05	461510.51	Картометрический	0,1	-

Раздел 2

Сведения о местоположении границ объекта

Обозначение характерных точек границ	Координаты, м		Метод определения координат характерной точки	Средняя квадратическая погрешность положения характерной точки (Mf), м	Описание обозначения точки на местности (при наличии)
	X	Y			
1	2	3	4	5	6
442	2224113.59	461522.85	Картометрический	0,1	-
443	2224150.17	461539.25	Картометрический	0,1	-
444	2224122.90	461557.99	Картометрический	0,1	-
445	2224098.18	461574.98	Картометрический	0,1	-
446	2224073.46	461591.97	Картометрический	0,1	-
447	2224048.73	461608.96	Картометрический	0,1	-
448	2224024.01	461625.96	Картометрический	0,1	-
449	2223999.29	461642.95	Картометрический	0,1	-
450	2223980.33	461655.98	Картометрический	0,1	-
451	2223969.42	461663.48	Картометрический	0,1	-
452	2223962.99	461659.22	Картометрический	0,1	-
433	2223948.23	461654.69	Картометрический	0,1	-
453	2223976.62	461668.24	Картометрический	0,1	-
454	2224000.40	461651.89	Картометрический	0,1	-
455	2224018.43	461639.50	Картометрический	0,1	-
456	2224036.46	461627.11	Картометрический	0,1	-
457	2224057.06	461612.95	Картометрический	0,1	-
458	2224077.66	461598.79	Картометрический	0,1	-
459	2224098.26	461584.63	Картометрический	0,1	-
460	2224121.87	461568.41	Картометрический	0,1	-
461	2224148.62	461550.02	Картометрический	0,1	-
462	2224155.80	461551.77	Картометрический	0,1	-
463	2224164.40	461573.07	Картометрический	0,1	-
464	2224173.72	461596.15	Картометрический	0,1	-
465	2224152.25	461612.66	Картометрический	0,1	-
466	2224141.12	461621.23	Картометрический	0,1	-
467	2224130.17	461630.75	Картометрический	0,1	-
468	2224111.27	461647.38	Картометрический	0,1	-
469	2224092.37	461664.01	Картометрический	0,1	-
470	2224073.45	461680.64	Картометрический	0,1	-

Раздел 2

Сведения о местоположении границ объекта

Обозначение характерных точек границ	Координаты, м		Метод определения координат характерной точки	Средняя квадратическая погрешность положения характерной точки (Mf), м	Описание обозначения точки на местности (при наличии)
	X	Y			
1	2	3	4	5	6
471	2224054.52	461697.29	Картометрический	0,1	-
472	2224046.47	461704.37	Картометрический	0,1	-
473	2224008.77	461684.97	Картометрический	0,1	-
474	2223978.43	461669.43	Картометрический	0,1	-
453	2223976.62	461668.24	Картометрический	0,1	-
475	2224426.26	461016.01	Картометрический	0,1	-
476	2224436.01	460983.44	Картометрический	0,1	-
477	2224468.07	460898.98	Картометрический	0,1	-
478	2224474.61	460854.51	Картометрический	0,1	-
479	2224482.02	460829.76	Картометрический	0,1	-
480	2224469.00	460901.18	Картометрический	0,1	-
481	2224473.95	460902.98	Картометрический	0,1	-
482	2224555.90	460934.69	Картометрический	0,1	-
483	2224567.44	460938.40	Картометрический	0,1	-
484	2224566.36	460941.77	Картометрический	0,1	-
485	2224570.93	460943.57	Картометрический	0,1	-
486	2224560.55	460955.49	Картометрический	0,1	-
487	2224536.03	461028.78	Картометрический	0,1	-
488	2224436.54	460988.54	Картометрический	0,1	-
475	2224426.26	461016.01	Картометрический	0,1	-
489	2225634.02	460693.61	Картометрический	0,1	-
490	2225611.18	460707.72	Картометрический	0,1	-
491	2225588.79	460721.54	Картометрический	0,1	-
492	2225568.83	460689.21	Картометрический	0,1	-
493	2225548.86	460656.88	Картометрический	0,1	-
494	2225528.90	460624.55	Картометрический	0,1	-
495	2225508.93	460592.21	Картометрический	0,1	-
496	2225488.96	460559.88	Картометрический	0,1	-
497	2225511.35	460546.06	Картометрический	0,1	-
498	2225534.19	460531.95	Картометрический	0,1	-

Раздел 2

Сведения о местоположении границ объекта

Обозначение характерных точек границ	Координаты, м		Метод определения координат характерной точки	Средняя квадратическая погрешность положения характерной точки (Mf), м	Описание обозначения точки на местности (при наличии)
	X	Y			
1	2	3	4	5	6
499	2225554.16	460564.28	Картометрический	0,1	-
500	2225574.13	460596.62	Картометрический	0,1	-
501	2225594.09	460628.95	Картометрический	0,1	-
489	2225634.02	460693.61	Картометрический	0,1	-
502	2223948.73	461704.58	Картометрический	0,1	-
503	2223952.14	461724.29	Картометрический	0,1	-
504	2223955.54	461744.00	Картометрический	0,1	-
505	2223958.95	461763.71	Картометрический	0,1	-
506	2223962.35	461783.42	Картометрический	0,1	-
507	2223965.76	461803.12	Картометрический	0,1	-
508	2223968.45	461818.72	Картометрический	0,1	-
509	2223942.27	461832.75	Картометрический	0,1	-
510	2223926.43	461841.24	Картометрический	0,1	-
511	2223920.79	461842.94	Картометрический	0,1	-
512	2223902.53	461848.33	Картометрический	0,1	-
513	2223896.28	461812.14	Картометрический	0,1	-
514	2223892.87	461792.43	Картометрический	0,1	-
515	2223889.47	461772.72	Картометрический	0,1	-
516	2223886.06	461753.01	Картометрический	0,1	-
517	2223882.66	461733.30	Картометрический	0,1	-
518	2223879.25	461713.60	Картометрический	0,1	-
519	2223913.99	461709.09	Картометрический	0,1	-
502	2223948.73	461704.58	Картометрический	0,1	-
520	2223813.01	461729.62	Картометрический	0,1	-
521	2223842.79	461725.76	Картометрический	0,1	-
522	2223872.57	461721.89	Картометрический	0,1	-
523	2223877.68	461751.46	Картометрический	0,1	-
524	2223881.08	461771.16	Картометрический	0,1	-
525	2223884.49	461790.87	Картометрический	0,1	-
526	2223887.89	461810.58	Картометрический	0,1	-

Раздел 2

Сведения о местоположении границ объекта

Обозначение характерных точек границ	Координаты, м		Метод определения координат характерной точки	Средняя квадратическая погрешность положения характерной точки (Mf), м	Описание обозначения точки на местности (при наличии)
	X	Y			
1	2	3	4	5	6
527	2223891.30	461830.29	Картометрический	0,1	-
528	2223894.83	461850.74	Картометрический	0,1	-
529	2223865.26	461856.35	Картометрический	0,1	-
530	2223835.61	461860.40	Картометрический	0,1	-
531	2223831.74	461838.01	Картометрический	0,1	-
532	2223828.34	461818.30	Картометрический	0,1	-
533	2223824.93	461798.59	Картометрический	0,1	-
534	2223821.53	461778.89	Картометрический	0,1	-
535	2223818.12	461759.18	Картометрический	0,1	-
520	2223813.01	461729.62	Картометрический	0,1	-
536	2223871.11	461666.45	Картометрический	0,1	-
537	2223867.70	461646.74	Картометрический	0,1	-
538	2223864.30	461627.04	Картометрический	0,1	-
539	2223860.89	461607.33	Картометрический	0,1	-
540	2223857.49	461587.62	Картометрический	0,1	-
541	2223856.02	461579.13	Картометрический	0,1	-
542	2223861.66	461562.83	Картометрический	0,1	-
543	2223888.19	461559.74	Картометрический	0,1	-
544	2223923.01	461555.68	Картометрический	0,1	-
545	2223926.74	461577.30	Картометрический	0,1	-
546	2223930.15	461597.01	Картометрический	0,1	-
547	2223933.55	461616.72	Картометрический	0,1	-
548	2223936.96	461636.43	Картометрический	0,1	-
549	2223940.29	461655.69	Картометрический	0,1	-
550	2223905.70	461661.07	Картометрический	0,1	-
536	2223871.11	461666.45	Картометрический	0,1	-
551	2224044.40	461483.08	Картометрический	0,1	-
552	2224040.79	461490.22	Картометрический	0,1	-
553	2224068.70	461502.73	Картометрический	0,1	-
554	2224069.28	461512.33	Картометрический	0,1	-

Раздел 2

Сведения о местоположении границ объекта

Обозначение характерных точек границ	Координаты, м		Метод определения координат характерной точки	Средняя квадратическая погрешность положения характерной точки (Mf), м	Описание обозначения точки на местности (при наличии)
	X	Y			
1	2	3	4	5	6
555	2224047.22	461527.49	Картометрический	0,1	-
556	2224022.45	461544.51	Картометрический	0,1	-
557	2224005.97	461555.84	Картометрический	0,1	-
558	2223989.49	461567.17	Картометрический	0,1	-
559	2223965.27	461583.82	Картометрический	0,1	-
560	2223945.83	461597.18	Картометрический	0,1	-
561	2223937.70	461593.75	Картометрический	0,1	-
562	2223934.15	461573.20	Картометрический	0,1	-
563	2223929.60	461546.86	Картометрический	0,1	-
564	2223975.85	461541.47	Картометрический	0,1	-
565	2224019.66	461471.98	Картометрический	0,1	-
551	2224044.40	461483.08	Картометрический	0,1	-
566	2223962.85	461739.33	Картометрический	0,1	-
567	2223990.62	461720.24	Картометрический	0,1	-
568	2223998.22	461730.54	Картометрический	0,1	-
569	2224009.80	461746.24	Картометрический	0,1	-
570	2224013.65	461743.60	Картометрический	0,1	-
571	2224034.65	461773.96	Картометрический	0,1	-
572	2224016.79	461786.24	Картометрический	0,1	-
573	2223998.93	461798.51	Картометрический	0,1	-
574	2223975.82	461814.39	Картометрический	0,1	-
575	2223968.91	461774.35	Картометрический	0,1	-
566	2223962.85	461739.33	Картометрический	0,1	-
576	2224999.57	460515.74	Картометрический	0,1	-
577	2225022.30	460506.95	Картометрический	0,1	-
578	2225045.66	460497.92	Картометрический	0,1	-
579	2225069.52	460488.70	Картометрический	0,1	-
580	2225084.52	460523.66	Картометрический	0,1	-
581	2225060.59	460534.24	Картометрический	0,1	-
582	2225042.91	460542.05	Картометрический	0,1	-

Раздел 2

Сведения о местоположении границ объекта

Обозначение характерных точек границ	Координаты, м		Метод определения координат характерной точки	Средняя квадратическая погрешность положения характерной точки (Mf), м	Описание обозначения точки на местности (при наличии)
	X	Y			
1	2	3	4	5	6
583	2225037.59	460544.40	Картометрический	0,1	-
584	2225015.48	460554.18	Картометрический	0,1	-
585	2225012.15	460546.65	Картометрический	0,1	-
576	2224999.57	460515.74	Картометрический	0,1	-
586	2223813.96	461676.08	Картометрический	0,1	-
587	2223827.12	461638.10	Картометрический	0,1	-
588	2223847.78	461578.47	Картометрический	0,1	-
589	2223858.09	461638.11	Картометрический	0,1	-
590	2223863.20	461667.67	Картометрический	0,1	-
591	2223843.49	461670.69	Картометрический	0,1	-
592	2223834.84	461672.02	Картометрический	0,1	-
586	2223813.96	461676.08	Картометрический	0,1	-
593	2225705.51	460813.84	Картометрический	0,1	-
594	2225716.22	460830.50	Картометрический	0,1	-
595	2225691.95	460847.02	Картометрический	0,1	-
596	2225680.89	460829.18	Картометрический	0,1	-
597	2225667.50	460807.57	Картометрический	0,1	-
598	2225656.50	460789.70	Картометрический	0,1	-
599	2225658.31	460781.87	Картометрический	0,1	-
600	2225677.52	460770.15	Картометрический	0,1	-
593	2225705.51	460813.84	Картометрический	0,1	-
601	2224157.12	461235.96	Картометрический	0,1	-
602	2224151.70	461230.19	Картометрический	0,1	-
603	2224154.36	461227.00	Картометрический	0,1	-
604	2224214.43	461157.90	Картометрический	0,1	-
605	2224310.34	461051.72	Картометрический	0,1	-
606	2224352.75	461004.91	Картометрический	0,1	-
607	2224408.05	461045.39	Картометрический	0,1	-
608	2224413.66	461033.12	Картометрический	0,1	-
609	2224418.92	461035.64	Картометрический	0,1	-

Раздел 2

Сведения о местоположении границ объекта

Обозначение характерных точек границ	Координаты, м		Метод определения координат характерной точки	Средняя квадратическая погрешность положения характерной точки (Mf), м	Описание обозначения точки на местности (при наличии)
	X	Y			
1	2	3	4	5	6
610	2224414.00	461048.82	Картометрический	0,1	-
611	2224347.58	461014.72	Картометрический	0,1	-
612	2224180.11	461203.91	Картометрический	0,1	-
601	2224157.12	461235.96	Картометрический	0,1	-
613	2224870.38	460554.59	Картометрический	0,1	-
614	2224887.75	460530.29	Картометрический	0,1	-
615	2224917.58	460556.64	Картометрический	0,1	-
616	2224903.36	460573.34	Картометрический	0,1	-
613	2224870.38	460554.59	Картометрический	0,1	-
617	2225230.94	460380.32	Картометрический	0,1	-
618	2225238.44	460373.80	Картометрический	0,1	-
619	2225257.05	460365.38	Картометрический	0,1	-
620	2225274.57	460400.52	Картометрический	0,1	-
621	2225246.47	460404.97	Картометрический	0,1	-
617	2225230.94	460380.32	Картометрический	0,1	-
622	2224798.76	461479.78	Картометрический	0,1	-
623	2224797.51	461477.29	Картометрический	0,1	-
624	2224787.85	461457.60	Картометрический	0,1	-
625	2224812.81	461445.13	Картометрический	0,1	-
626	2224822.04	461472.82	Картометрический	0,1	-
622	2224798.76	461479.78	Картометрический	0,1	-
627	2225207.44	460488.69	Картометрический	0,1	-
628	2225186.62	460499.41	Картометрический	0,1	-
629	2225193.12	460490.03	Картометрический	0,1	-
630	2225197.29	460488.43	Картометрический	0,1	-
631	2225196.54	460485.09	Картометрический	0,1	-
632	2225204.78	460473.20	Картометрический	0,1	-
627	2225207.44	460488.69	Картометрический	0,1	-
633	2224497.61	460777.66	Картометрический	0,1	-
634	2224498.89	460773.39	Картометрический	0,1	-

Раздел 2

Сведения о местоположении границ объекта

Обозначение характерных точек границ	Координаты, м		Метод определения координат характерной точки	Средняя квадратическая погрешность положения характерной точки (Mf), м	Описание обозначения точки на местности (при наличии)
	X	Y			
1	2	3	4	5	6
635	2224509.74	460752.60	Картометрический	0,1	-
636	2224517.81	460737.15	Картометрический	0,1	-
637	2224518.97	460745.10	Картометрический	0,1	-
633	2224497.61	460777.66	Картометрический	0,1	-
638	2224922.41	460496.94	Картометрический	0,1	-
639	2224925.23	460495.26	Картометрический	0,1	-
640	2224932.44	460491.51	Картометрический	0,1	-
641	2224954.50	460482.04	Картометрический	0,1	-
642	2224965.83	460477.32	Картометрический	0,1	-
643	2225021.26	460455.61	Картометрический	0,1	-
644	2225004.83	460462.42	Картометрический	0,1	-
645	2225003.09	460463.13	Картометрический	0,1	-
646	2224979.44	460472.78	Картометрический	0,1	-
647	2224955.53	460482.54	Картометрический	0,1	-
648	2224944.16	460487.18	Картометрический	0,1	-
649	2224930.91	460494.46	Картометрический	0,1	-
638	2224922.41	460496.94	Картометрический	0,1	-
650	2225306.21	460395.50	Картометрический	0,1	-
651	2225300.48	460413.61	Картометрический	0,1	-
652	2225293.88	460405.90	Картометрический	0,1	-
653	2225302.76	460405.92	Картометрический	0,1	-
654	2225299.97	460399.97	Картометрический	0,1	-
655	2225301.19	460396.30	Картометрический	0,1	-
650	2225306.21	460395.50	Картометрический	0,1	-
656	2225223.66	460531.35	Картометрический	0,1	-
657	2225226.72	460536.35	Картометрический	0,1	-
658	2225224.48	460537.24	Картометрический	0,1	-
656	2225223.66	460531.35	Картометрический	0,1	-
659	2225416.65	460485.57	Картометрический	0,1	-
660	2225421.26	460482.58	Картометрический	0,1	-

Раздел 2

Сведения о местоположении границ объекта

Обозначение характерных точек границ	Координаты, м		Метод определения координат характерной точки	Средняя квадратическая погрешность положения характерной точки (Mf), м	Описание обозначения точки на местности (при наличии)
	X	Y			
1	2	3	4	5	6
661	2225422.39	460484.10	Картометрический	0,1	-
662	2225416.79	460485.76	Картометрический	0,1	-
659	2225416.65	460485.57	Картометрический	0,1	-

3. Сведения о характерных точках части (частей) границы объекта

Обозначение характерных точек границ	Координаты, м		Метод определения координат характерной точки	Средняя квадратическая погрешность положения характерной точки (Mf), м	Описание обозначения точки на местности (при наличии)
	X	Y			
1	2	3	4	5	6
-	-	-	-	-	-

Раздел 3

Сведения о местоположении измененных (уточненных) границ объекта

1. Система координат -

2. Сведения о характерных точках границ объекта

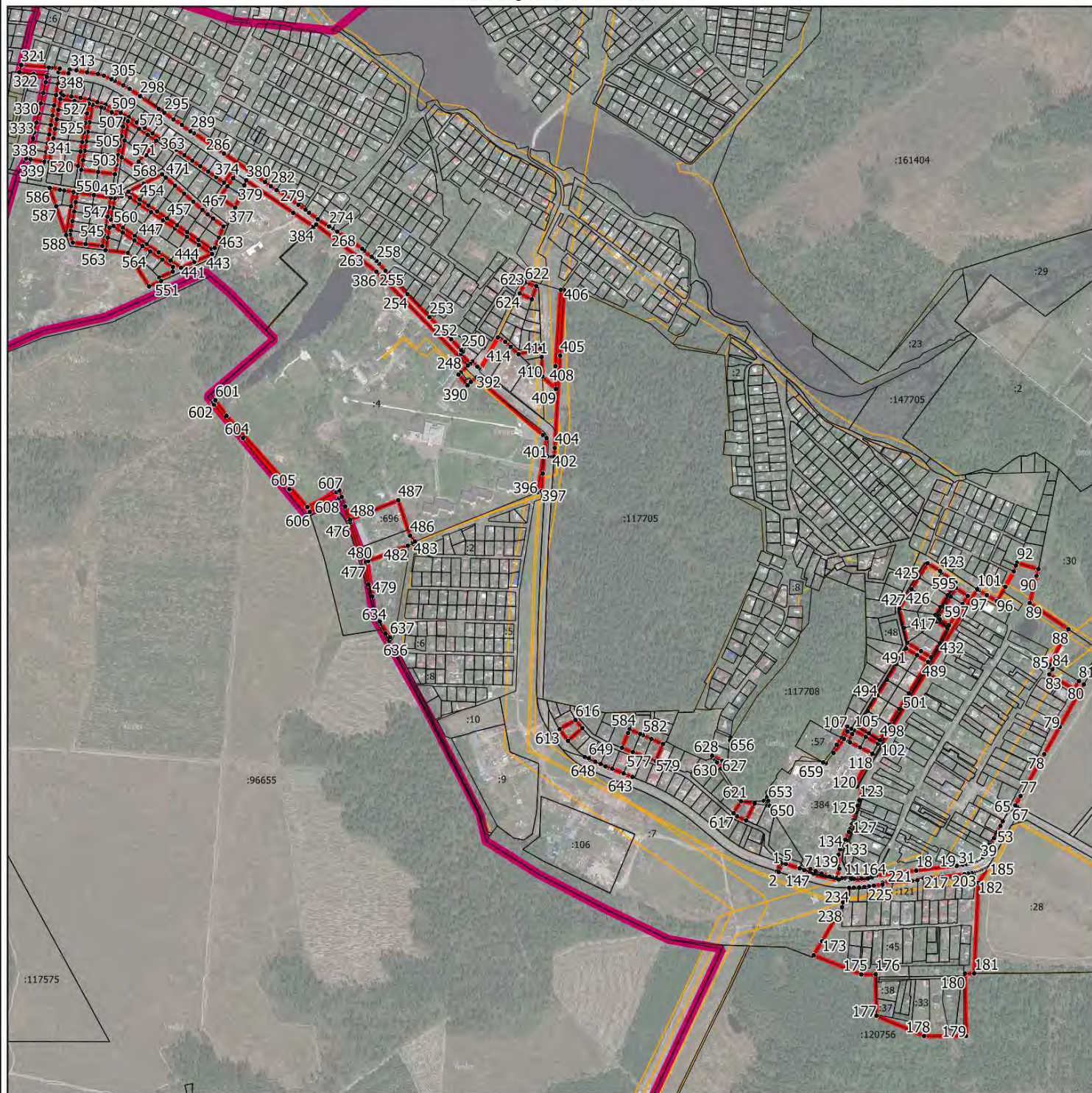
Обозначение характерных точек границ	Существующие координаты, м		Измененные (уточненные) координаты, м		Метод определения координат характерной точки	Средняя квадратическая погрешность положения характерной точки (Mf), м	Описание обозначения точки на местности (при наличии)
	X	Y	X	Y			
1	2	3	4	5	6	7	8
-	-	-	-	-	-	-	

3. Сведения о характерных точках части (частей) границы объекта

Обозначение характерных точек границ	Существующие координаты, м		Измененные (уточненные) координаты, м		Метод определения координат характерной точки	Средняя квадратическая погрешность положения характерной точки (Mf), м	Описание обозначения точки на местности (при наличии)
	X	Y	X	Y			
1	2	3	4	5	6	7	8
-	-	-	-	-	-	-	

Раздел 4

План границ объекта



Масштаб 1:11 000

Условные обозначения:

- - граница объекта, местоположение которого описано
- - границы муниципальных образований
- - границы зон с особыми условиями использования территорий
- - границы земельных участков по сведениям ЕГРН
- - поворотная точка границ объекта

Подпись _____ Дата « _____ » _____ 20__ г.

Место для оттиска печати лица, составившего описание местоположения границ объекта

ОПИСАНИЕ МЕСТОПОЛОЖЕНИЯ ГРАНИЦ

д. Поповка

(наименование объекта, местоположение границ которого описано (далее - объект))

Раздел 1

Сведения об объекте

№ п/п	Характеристики объекта	Описание характеристик
1	2	3
1.	Местоположение объекта	Московская область, Раменский городской округ
2.	Площадь объекта +/- величина погрешности определения площади (P +/- Дельта P)	2475397 кв. м ± 551 кв. м
3.	Иные характеристики объекта	

Раздел 2

Сведения о местоположении границ объекта

1. Система координат МСК-50, зона 2

2. Сведения о характерных точках границ объекта

Обозначение характерных точек границ	Координаты, м		Метод определения координат характерной точки	Средняя квадратическая погрешность положения характерной точки (Мт), м	Описание обозначения точки на местности (при наличии)
	X	Y			
1	2	3	4	5	6
Участок 1					
1	2239182.26	448128.24	Картометрический	0,1	-
2	2239166.52	448141.61	Картометрический	0,1	-
3	2239157.95	448145.55	Картометрический	0,1	-
4	2239151.98	448148.30	Картометрический	0,1	-
5	2239121.56	448153.72	Картометрический	0,1	-
6	2239115.97	448155.61	Картометрический	0,1	-
7	2239097.76	448161.77	Картометрический	0,1	-
8	2239096.17	448162.65	Картометрический	0,1	-
9	2239071.84	448176.13	Картометрический	0,1	-
10	2239056.79	448184.47	Картометрический	0,1	-
11	2239034.51	448195.73	Картометрический	0,1	-
12	2239017.15	448204.51	Картометрический	0,1	-
13	2238992.02	448207.25	Картометрический	0,1	-
14	2238966.88	448204.70	Картометрический	0,1	-
15	2238959.32	448201.36	Картометрический	0,1	-
16	2238943.04	448194.18	Картометрический	0,1	-
17	2238923.17	448182.32	Картометрический	0,1	-
18	2238880.80	448157.27	Картометрический	0,1	-
19	2238833.13	448134.91	Картометрический	0,1	-
20	2238798.69	448113.82	Картометрический	0,1	-
21	2238786.29	448103.22	Картометрический	0,1	-
22	2238761.59	448082.12	Картометрический	0,1	-
23	2238733.77	448059.68	Картометрический	0,1	-
24	2238695.34	448026.67	Картометрический	0,1	-
25	2238663.54	448001.59	Картометрический	0,1	-
26	2238642.34	447981.77	Картометрический	0,1	-

Раздел 2

Сведения о местоположении границ объекта

Обозначение характерных точек границ	Координаты, м		Метод определения координат характерной точки	Средняя квадратическая погрешность положения характерной точки (Mf), м	Описание обозначения точки на местности (при наличии)
	X	Y			
1	2	3	4	5	6
27	2238617.51	447956.78	Картометрический	0,1	-
28	2238614.79	447956.03	Картометрический	0,1	-
29	2238611.90	447955.23	Картометрический	0,1	-
30	2238609.06	447955.81	Картометрический	0,1	-
31	2238597.01	447958.28	Картометрический	0,1	-
32	2238587.29	447956.60	Картометрический	0,1	-
33	2238574.72	447958.37	Картометрический	0,1	-
34	2238563.89	447965.29	Картометрический	0,1	-
35	2238545.04	447967.64	Картометрический	0,1	-
36	2238537.03	447966.53	Картометрический	0,1	-
37	2238525.01	447953.98	Картометрический	0,1	-
38	2238511.28	447946.01	Картометрический	0,1	-
39	2238494.70	447940.91	Картометрический	0,1	-
40	2238481.54	447934.09	Картометрический	0,1	-
41	2238470.10	447922.10	Картометрический	0,1	-
42	2238452.37	447913.01	Картометрический	0,1	-
43	2238432.94	447912.50	Картометрический	0,1	-
44	2238417.52	447913.13	Картометрический	0,1	-
45	2238402.66	447913.19	Картометрический	0,1	-
46	2238395.80	447909.20	Картометрический	0,1	-
47	2238385.48	447896.07	Картометрический	0,1	-
48	2238375.76	447889.24	Картометрический	0,1	-
49	2238363.18	447883.55	Картометрический	0,1	-
50	2238352.89	447877.86	Картометрический	0,1	-
51	2238347.73	447868.72	Картометрический	0,1	-
52	2238344.85	447858.41	Картометрический	0,1	-
53	2238341.98	447854.99	Картометрический	0,1	-
54	2238331.67	447840.14	Картометрический	0,1	-
55	2238312.77	447815.57	Картометрический	0,1	-
56	2238305.39	447811.52	Картометрический	0,1	-

Раздел 2

Сведения о местоположении границ объекта

Обозначение характерных точек границ	Координаты, м		Метод определения координат характерной точки	Средняя квадратическая погрешность положения характерной точки (Mf), м	Описание обозначения точки на местности (при наличии)
	X	Y			
1	2	3	4	5	6
57	2238298.62	447807.81	Картометрический	0,1	-
58	2238289.85	447820.09	Картометрический	0,1	-
59	2238289.73	447820.25	Картометрический	0,1	-
60	2238281.42	447831.39	Картометрический	0,1	-
61	2238281.38	447831.45	Картометрический	0,1	-
62	2238270.84	447845.39	Картометрический	0,1	-
63	2238262.50	447856.43	Картометрический	0,1	-
64	2238262.44	447856.51	Картометрический	0,1	-
65	2238252.96	447868.82	Картометрический	0,1	-
66	2238241.21	447884.28	Картометрический	0,1	-
67	2238241.06	447884.49	Картометрический	0,1	-
68	2238257.49	447909.59	Картометрический	0,1	-
69	2238305.22	447851.60	Картометрический	0,1	-
70	2238372.53	447923.23	Картометрический	0,1	-
71	2238448.63	447928.44	Картометрический	0,1	-
72	2238485.22	447957.82	Картометрический	0,1	-
73	2238431.57	448036.09	Картометрический	0,1	-
74	2238515.47	448101.77	Картометрический	0,1	-
75	2238447.78	448176.50	Картометрический	0,1	-
76	2238435.08	448193.20	Картометрический	0,1	-
77	2238449.35	448209.61	Картометрический	0,1	-
78	2238443.99	448218.82	Картометрический	0,1	-
79	2238458.42	448241.11	Картометрический	0,1	-
80	2238497.17	448257.48	Картометрический	0,1	-
81	2238507.53	448250.80	Картометрический	0,1	-
82	2238620.03	448310.95	Картометрический	0,1	-
83	2238678.89	448390.26	Картометрический	0,1	-
84	2238699.69	448429.11	Картометрический	0,1	-
85	2238850.28	448509.80	Картометрический	0,1	-
86	2238849.34	448520.20	Картометрический	0,1	-

Раздел 2

Сведения о местоположении границ объекта

Обозначение характерных точек границ	Координаты, м		Метод определения координат характерной точки	Средняя квадратическая погрешность положения характерной точки (Mf), м	Описание обозначения точки на местности (при наличии)
	X	Y			
1	2	3	4	5	6
87	2238831.71	448562.62	Картометрический	0,1	-
88	2238827.17	448561.05	Картометрический	0,1	-
89	2238825.38	448566.09	Картометрический	0,1	-
90	2238808.16	448557.06	Картометрический	0,1	-
91	2238805.47	448562.35	Картометрический	0,1	-
92	2238785.16	448554.43	Картометрический	0,1	-
93	2238782.57	448553.15	Картометрический	0,1	-
94	2238774.27	448572.69	Картометрический	0,1	-
95	2238771.95	448578.80	Картометрический	0,1	-
96	2238756.49	448614.54	Картометрический	0,1	-
97	2238726.08	448634.94	Картометрический	0,1	-
98	2238688.96	448659.30	Картометрический	0,1	-
99	2238691.91	448662.79	Картометрический	0,1	-
100	2238719.37	448701.54	Картометрический	0,1	-
101	2238727.96	448709.79	Картометрический	0,1	-
102	2238768.73	448707.08	Картометрический	0,1	-
103	2238772.48	448706.83	Картометрический	0,1	-
104	2238772.50	448708.17	Картометрический	0,1	-
105	2238807.25	448707.68	Картометрический	0,1	-
106	2238816.19	448709.48	Картометрический	0,1	-
107	2238824.19	448788.62	Картометрический	0,1	-
108	2238824.64	448852.70	Картометрический	0,1	-
109	2238823.64	448876.82	Картометрический	0,1	-
110	2238821.58	448918.66	Картометрический	0,1	-
111	2238878.30	448931.03	Картометрический	0,1	-
112	2238899.61	448932.07	Картометрический	0,1	-
113	2238921.59	448932.35	Картометрический	0,1	-
114	2238922.17	448932.75	Картометрический	0,1	-
115	2238925.32	448933.81	Картометрический	0,1	-
116	2238927.16	448936.63	Картометрический	0,1	-

Раздел 2

Сведения о местоположении границ объекта

Обозначение характерных точек границ	Координаты, м		Метод определения координат характерной точки	Средняя квадратическая погрешность положения характерной точки (Mf), м	Описание обозначения точки на местности (при наличии)
	X	Y			
1	2	3	4	5	6
117	2238928.03	448957.55	Картометрический	0,1	-
118	2238929.01	448981.05	Картометрический	0,1	-
119	2238929.88	449004.19	Картометрический	0,1	-
120	2238930.53	449025.29	Картометрический	0,1	-
121	2238930.90	449033.61	Картометрический	0,1	-
122	2238932.68	449080.41	Картометрический	0,1	-
123	2238933.51	449096.40	Картометрический	0,1	-
124	2238933.15	449120.99	Картометрический	0,1	-
125	2238885.37	449121.90	Картометрический	0,1	-
126	2238884.99	449114.89	Картометрический	0,1	-
127	2238884.47	449105.60	Картометрический	0,1	-
128	2238867.09	449107.07	Картометрический	0,1	-
129	2238867.12	449107.46	Картометрический	0,1	-
130	2238867.13	449108.08	Картометрический	0,1	-
131	2238837.32	449110.88	Картометрический	0,1	-
132	2238835.38	449111.02	Картометрический	0,1	-
133	2238836.31	449122.85	Картометрический	0,1	-
134	2238827.26	449123.03	Картометрический	0,1	-
135	2238825.96	449096.10	Картометрический	0,1	-
136	2238823.69	449096.22	Картометрический	0,1	-
137	2238779.40	449098.63	Картометрический	0,1	-
138	2238780.22	449117.44	Картометрический	0,1	-
139	2238779.93	449119.97	Картометрический	0,1	-
140	2238782.40	449132.96	Картометрический	0,1	-
141	2238783.60	449134.05	Картометрический	0,1	-
142	2238783.23	449142.71	Картометрический	0,1	-
143	2238766.92	449139.59	Картометрический	0,1	-
144	2238616.57	449175.74	Картометрический	0,1	-
145	2238614.26	449162.45	Картометрический	0,1	-
146	2238573.13	449172.53	Картометрический	0,1	-

Раздел 2

Сведения о местоположении границ объекта

Обозначение характерных точек границ	Координаты, м		Метод определения координат характерной точки	Средняя квадратическая погрешность положения характерной точки (Mf), м	Описание обозначения точки на местности (при наличии)
	X	Y			
1	2	3	4	5	6
147	2238561.78	449175.31	Картометрический	0,1	-
148	2238535.57	449177.24	Картометрический	0,1	-
149	2238498.36	449179.98	Картометрический	0,1	-
150	2238485.60	449207.25	Картометрический	0,1	-
151	2238475.24	449209.74	Картометрический	0,1	-
152	2238470.10	449237.25	Картометрический	0,1	-
153	2238454.22	449240.62	Картометрический	0,1	-
154	2238470.68	449128.75	Картометрический	0,1	-
155	2238418.41	449024.52	Картометрический	0,1	-
156	2238418.15	449023.96	Картометрический	0,1	-
157	2238417.61	449020.93	Картометрический	0,1	-
158	2238418.33	449017.94	Картометрический	0,1	-
159	2238444.41	448955.12	Картометрический	0,1	-
160	2238343.53	448899.67	Картометрический	0,1	-
161	2238342.01	448897.73	Картометрический	0,1	-
162	2238341.02	448892.42	Картометрический	0,1	-
163	2238341.25	448890.79	Картометрический	0,1	-
164	2238348.31	448879.04	Картометрический	0,1	-
165	2238439.02	448755.88	Картометрический	0,1	-
166	2238536.05	448683.34	Картометрический	0,1	-
167	2238537.91	448682.48	Картометрический	0,1	-
168	2238595.21	448611.13	Картометрический	0,1	-
169	2238591.10	448606.67	Картометрический	0,1	-
170	2238553.90	448566.31	Картометрический	0,1	-
171	2238580.36	448547.79	Картометрический	0,1	-
172	2238592.18	448534.14	Картометрический	0,1	-
173	2238339.70	448249.25	Картометрический	0,1	-
174	2238066.70	448115.89	Картометрический	0,1	-
175	2238059.76	448124.73	Картометрический	0,1	-
176	2238044.50	448144.56	Картометрический	0,1	-

Раздел 2

Сведения о местоположении границ объекта

Обозначение характерных точек границ	Координаты, м		Метод определения координат характерной точки	Средняя квадратическая погрешность положения характерной точки (Mf), м	Описание обозначения точки на местности (при наличии)
	X	Y			
1	2	3	4	5	6
177	2238029.29	448164.87	Картометрический	0,1	-
178	2238019.76	448178.24	Картометрический	0,1	-
179	2238019.59	448178.47	Картометрический	0,1	-
180	2238007.91	448193.92	Картометрический	0,1	-
181	2237999.40	448205.18	Картометрический	0,1	-
182	2237986.91	448222.58	Картометрический	0,1	-
183	2237986.77	448222.77	Картометрический	0,1	-
184	2237979.29	448232.69	Картометрический	0,1	-
185	2237966.69	448249.24	Картометрический	0,1	-
186	2237957.71	448261.24	Картометрический	0,1	-
187	2237957.66	448261.30	Картометрический	0,1	-
188	2237944.56	448278.49	Картометрический	0,1	-
189	2237933.95	448292.65	Картометрический	0,1	-
190	2237933.79	448292.86	Картометрический	0,1	-
191	2237927.88	448300.33	Картометрический	0,1	-
192	2237917.80	448314.56	Картометрический	0,1	-
193	2237917.46	448315.02	Картометрический	0,1	-
194	2237911.67	448322.26	Картометрический	0,1	-
195	2237897.14	448341.36	Картометрический	0,1	-
196	2237897.06	448341.46	Картометрический	0,1	-
197	2237890.18	448350.28	Картометрический	0,1	-
198	2237881.03	448362.59	Картометрический	0,1	-
199	2237872.22	448374.33	Картометрический	0,1	-
200	2237872.13	448374.45	Картометрический	0,1	-
201	2237863.05	448386.16	Картометрический	0,1	-
202	2237855.02	448396.84	Картометрический	0,1	-
203	2237842.52	448413.71	Картометрический	0,1	-
204	2237842.40	448413.87	Картометрический	0,1	-
205	2237830.99	448428.66	Картометрический	0,1	-
206	2237822.22	448440.64	Картометрический	0,1	-

Раздел 2

Сведения о местоположении границ объекта

Обозначение характерных точек границ	Координаты, м		Метод определения координат характерной точки	Средняя квадратическая погрешность положения характерной точки (Mf), м	Описание обозначения точки на местности (при наличии)
	X	Y			
1	2	3	4	5	6
207	2237822.03	448440.89	Картометрический	0,1	-
208	2237812.87	448452.61	Картометрический	0,1	-
209	2237799.59	448470.35	Картометрический	0,1	-
210	2237789.99	448483.04	Картометрический	0,1	-
211	2237777.66	448499.29	Картометрический	0,1	-
212	2237765.25	448515.86	Картометрический	0,1	-
213	2237764.99	448516.18	Картометрический	0,1	-
214	2237754.23	448529.37	Картометрический	0,1	-
215	2237754.07	448529.56	Картометрический	0,1	-
216	2237741.51	448544.18	Картометрический	0,1	-
217	2237732.95	448554.03	Картометрический	0,1	-
218	2237732.76	448554.24	Картометрический	0,1	-
219	2237722.72	448565.16	Картометрический	0,1	-
220	2237722.56	448565.33	Картометрический	0,1	-
221	2237714.22	448573.98	Картометрический	0,1	-
222	2237713.99	448574.21	Картометрический	0,1	-
223	2237704.61	448583.34	Картометрический	0,1	-
224	2237704.38	448583.55	Картометрический	0,1	-
225	2237695.59	448591.59	Картометрический	0,1	-
226	2237687.76	448598.67	Картометрический	0,1	-
227	2237687.37	448599.00	Картометрический	0,1	-
228	2237677.52	448607.02	Картометрический	0,1	-
229	2237661.85	448619.70	Картометрический	0,1	-
230	2237661.61	448619.89	Картометрический	0,1	-
231	2237652.70	448626.65	Картометрический	0,1	-
232	2237652.36	448626.90	Картометрический	0,1	-
233	2237644.09	448632.66	Картометрический	0,1	-
234	2237643.91	448632.78	Картометрический	0,1	-
235	2237634.25	448639.20	Картометрический	0,1	-
236	2237634.12	448639.29	Картометрический	0,1	-

Раздел 2

Сведения о местоположении границ объекта

Обозначение характерных точек границ	Координаты, м		Метод определения координат характерной точки	Средняя квадратическая погрешность положения характерной точки (Mf), м	Описание обозначения точки на местности (при наличии)
	X	Y			
1	2	3	4	5	6
237	2237622.41	448646.81	Картометрический	0,1	-
238	2237622.36	448646.84	Картометрический	0,1	-
239	2237615.12	448651.43	Картометрический	0,1	-
240	2237537.76	448687.07	Картометрический	0,1	-
241	2237485.54	448709.99	Картометрический	0,1	-
242	2237469.42	448716.34	Картометрический	0,1	-
243	2237446.78	448725.33	Картометрический	0,1	-
244	2237446.55	448725.42	Картометрический	0,1	-
245	2237424.49	448733.58	Картометрический	0,1	-
246	2237400.58	448742.76	Картометрический	0,1	-
247	2237375.06	448752.42	Картометрический	0,1	-
248	2237356.65	448759.42	Картометрический	0,1	-
249	2237333.75	448768.01	Картометрический	0,1	-
250	2237310.22	448776.92	Картометрический	0,1	-
251	2237287.14	448785.99	Картометрический	0,1	-
252	2237287.05	448786.03	Картометрический	0,1	-
253	2237267.19	448793.62	Картометрический	0,1	-
254	2237244.10	448802.41	Картометрический	0,1	-
255	2237224.13	448810.24	Картометрический	0,1	-
256	2237198.51	448820.19	Картометрический	0,1	-
257	2237198.40	448820.23	Картометрический	0,1	-
258	2237182.76	448826.10	Картометрический	0,1	-
259	2237156.64	448836.13	Картометрический	0,1	-
260	2237156.57	448836.16	Картометрический	0,1	-
261	2237139.39	448842.59	Картометрический	0,1	-
262	2237122.62	448848.81	Картометрический	0,1	-
263	2237103.00	448856.61	Картометрический	0,1	-
264	2237102.84	448856.66	Картометрический	0,1	-
265	2237082.50	448864.36	Картометрический	0,1	-
266	2237066.38	448870.93	Картометрический	0,1	-

Раздел 2

Сведения о местоположении границ объекта

Обозначение характерных точек границ	Координаты, м		Метод определения координат характерной точки	Средняя квадратическая погрешность положения характерной точки (Mf), м	Описание обозначения точки на местности (при наличии)
	X	Y			
1	2	3	4	5	6
267	2237066.25	448870.98	Картометрический	0,1	-
268	2237048.98	448877.74	Картометрический	0,1	-
269	2237048.92	448877.76	Картометрический	0,1	-
270	2237023.12	448887.70	Картометрический	0,1	-
271	2237013.36	448891.39	Картометрический	0,1	-
272	2236992.94	448899.02	Картометрический	0,1	-
273	2236981.11	448903.41	Картометрический	0,1	-
274	2236962.01	448911.10	Картометрический	0,1	-
275	2236961.94	448911.13	Картометрический	0,1	-
276	2236952.73	448914.75	Картометрический	0,1	-
277	2236939.87	448903.11	Картометрический	0,1	-
278	2236936.20	448899.79	Картометрический	0,1	-
279	2236934.42	448900.51	Картометрический	0,1	-
280	2236913.76	448908.83	Картометрический	0,1	-
281	2236900.11	448913.88	Картометрический	0,1	-
282	2236899.74	448914.02	Картометрический	0,1	-
283	2236880.41	448922.05	Картометрический	0,1	-
284	2236880.34	448922.08	Картометрический	0,1	-
285	2236865.45	448928.40	Картометрический	0,1	-
286	2236865.38	448928.43	Картометрический	0,1	-
287	2236849.14	448935.48	Картометрический	0,1	-
288	2236848.97	448935.56	Картометрический	0,1	-
289	2236835.31	448941.79	Картометрический	0,1	-
290	2236820.08	448948.73	Картометрический	0,1	-
291	2236803.53	448955.87	Картометрический	0,1	-
292	2236742.58	448866.27	Картометрический	0,1	-
293	2236724.05	448844.02	Картометрический	0,1	-
294	2236718.22	448827.54	Картометрический	0,1	-
295	2236690.19	448791.59	Картометрический	0,1	-
296	2236676.10	448768.30	Картометрический	0,1	-

Раздел 2

Сведения о местоположении границ объекта

Обозначение характерных точек границ	Координаты, м		Метод определения координат характерной точки	Средняя квадратическая погрешность положения характерной точки (Mf), м	Описание обозначения точки на местности (при наличии)
	X	Y			
1	2	3	4	5	6
297	2236661.45	448730.08	Картометрический	0,1	-
298	2236666.94	448721.02	Картометрический	0,1	-
299	2236716.30	448762.55	Картометрический	0,1	-
300	2236739.77	448748.13	Картометрический	0,1	-
301	2236752.27	448740.45	Картометрический	0,1	-
302	2236737.55	448727.52	Картометрический	0,1	-
303	2236749.91	448717.61	Картометрический	0,1	-
304	2236792.30	448686.24	Картометрический	0,1	-
305	2236810.64	448672.67	Картометрический	0,1	-
306	2236828.96	448659.11	Картометрический	0,1	-
307	2236833.80	448655.53	Картометрический	0,1	-
308	2236845.11	448647.16	Картометрический	0,1	-
309	2236845.45	448646.91	Картометрический	0,1	-
310	2236856.55	448638.70	Картометрический	0,1	-
311	2236877.97	448622.85	Картометрический	0,1	-
312	2236875.87	448615.72	Картометрический	0,1	-
313	2236909.54	448594.10	Картометрический	0,1	-
314	2236926.82	448578.49	Картометрический	0,1	-
315	2236935.22	448588.18	Картометрический	0,1	-
316	2236974.54	448561.00	Картометрический	0,1	-
317	2236985.88	448553.16	Картометрический	0,1	-
318	2236992.22	448548.78	Картометрический	0,1	-
319	2236985.58	448541.61	Картометрический	0,1	-
320	2236978.15	448533.59	Картометрический	0,1	-
321	2236998.76	448515.23	Картометрический	0,1	-
322	2237015.58	448500.25	Картометрический	0,1	-
323	2237032.35	448485.32	Картометрический	0,1	-
324	2237049.64	448469.92	Картометрический	0,1	-
325	2237066.30	448455.08	Картометрический	0,1	-
326	2237082.68	448440.49	Картометрический	0,1	-

Раздел 2

Сведения о местоположении границ объекта

Обозначение характерных точек границ	Координаты, м		Метод определения координат характерной точки	Средняя квадратическая погрешность положения характерной точки (Mf), м	Описание обозначения точки на местности (при наличии)
	X	Y			
1	2	3	4	5	6
327	2237084.38	448438.98	Картометрический	0,1	-
328	2237099.77	448425.28	Картометрический	0,1	-
329	2237116.65	448410.25	Картометрический	0,1	-
330	2237119.81	448407.44	Картометрический	0,1	-
331	2237131.18	448420.44	Картометрический	0,1	-
332	2237147.57	448404.98	Картометрический	0,1	-
333	2237155.72	448397.94	Картометрический	0,1	-
334	2237164.64	448390.24	Картометрический	0,1	-
335	2237166.48	448388.65	Картометрический	0,1	-
336	2237181.72	448375.51	Картометрический	0,1	-
337	2237170.17	448362.58	Картометрический	0,1	-
338	2237187.40	448347.24	Картометрический	0,1	-
339	2237213.51	448323.99	Картометрический	0,1	-
340	2237247.53	448293.69	Картометрический	0,1	-
341	2237264.40	448278.67	Картометрический	0,1	-
342	2237263.97	448278.20	Картометрический	0,1	-
343	2237280.97	448263.18	Картометрический	0,1	-
344	2237281.34	448263.59	Картометрический	0,1	-
345	2237297.89	448248.85	Картометрический	0,1	-
346	2237314.65	448233.92	Картометрический	0,1	-
347	2237339.40	448211.88	Картометрический	0,1	-
348	2237354.19	448184.37	Картометрический	0,1	-
349	2237363.55	448166.96	Картометрический	0,1	-
350	2237376.46	448142.96	Картометрический	0,1	-
351	2237385.93	448125.35	Картометрический	0,1	-
352	2237396.86	448105.75	Картометрический	0,1	-
353	2237406.55	448087.07	Картометрический	0,1	-
354	2237407.64	448085.04	Картометрический	0,1	-
355	2237417.90	448065.98	Картометрический	0,1	-
356	2237428.59	448046.11	Картометрический	0,1	-

Раздел 2

Сведения о местоположении границ объекта

Обозначение характерных точек границ	Координаты, м		Метод определения координат характерной точки	Средняя квадратическая погрешность положения характерной точки (Mf), м	Описание обозначения точки на местности (при наличии)
	X	Y			
1	2	3	4	5	6
357	2237439.26	448026.27	Картометрический	0,1	-
358	2237439.37	448026.33	Картометрический	0,1	-
359	2237449.54	448006.68	Картометрический	0,1	-
360	2237449.73	448006.32	Картометрический	0,1	-
361	2237460.22	447986.91	Картометрический	0,1	-
362	2237471.11	447966.76	Картометрический	0,1	-
363	2237481.81	447946.97	Картометрический	0,1	-
364	2237492.54	447927.13	Картометрический	0,1	-
365	2237503.27	447907.27	Картометрический	0,1	-
366	2237513.88	447887.47	Картометрический	0,1	-
367	2237524.89	447868.30	Картометрический	0,1	-
368	2237524.98	447868.14	Картометрический	0,1	-
369	2237535.58	447848.26	Картометрический	0,1	-
370	2237546.29	447828.17	Картометрический	0,1	-
371	2237556.84	447808.37	Картометрический	0,1	-
372	2237567.41	447788.54	Картометрический	0,1	-
373	2237579.63	447765.63	Картометрический	0,1	-
374	2237592.56	447741.37	Картометрический	0,1	-
375	2237595.97	447735.02	Картометрический	0,1	-
376	2237594.47	447734.18	Картометрический	0,1	-
377	2237502.87	447682.45	Картометрический	0,1	-
378	2237565.96	447512.53	Картометрический	0,1	-
379	2237518.38	447500.52	Картометрический	0,1	-
380	2237497.58	447491.78	Картометрический	0,1	-
381	2237471.39	447476.52	Картометрический	0,1	-
382	2237435.43	447449.37	Картометрический	0,1	-
383	2237412.43	447430.86	Картометрический	0,1	-
384	2237371.43	447392.26	Картометрический	0,1	-
385	2237346.36	447364.15	Картометрический	0,1	-
386	2237320.58	447326.98	Картометрический	0,1	-

Раздел 2

Сведения о местоположении границ объекта

Обозначение характерных точек границ	Координаты, м		Метод определения координат характерной точки	Средняя квадратическая погрешность положения характерной точки (Mf), м	Описание обозначения точки на местности (при наличии)
	X	Y			
1	2	3	4	5	6
387	2237314.79	447322.68	Картометрический	0,1	-
388	2237285.87	447305.22	Картометрический	0,1	-
389	2237267.75	447294.39	Картометрический	0,1	-
390	2237242.34	447280.84	Картометрический	0,1	-
391	2237218.01	447270.73	Картометрический	0,1	-
392	2237193.30	447263.65	Картометрический	0,1	-
393	2237173.83	447264.09	Картометрический	0,1	-
394	2237170.24	447261.39	Картометрический	0,1	-
395	2237164.54	447253.70	Картометрический	0,1	-
396	2237157.54	447249.51	Картометрический	0,1	-
397	2237147.46	447242.65	Картометрический	0,1	-
398	2237134.90	447233.32	Картометрический	0,1	-
399	2237146.88	447216.70	Картометрический	0,1	-
400	2237216.26	447118.51	Картометрический	0,1	-
401	2237264.02	447051.68	Картометрический	0,1	-
402	2237298.85	447004.55	Картометрический	0,1	-
403	2237320.21	446975.81	Картометрический	0,1	-
404	2237395.54	446865.89	Картометрический	0,1	-
405	2237497.69	446702.95	Картометрический	0,1	-
406	2237509.30	446685.02	Картометрический	0,1	-
407	2237516.71	446674.16	Картометрический	0,1	-
408	2237557.72	446614.07	Картометрический	0,1	-
409	2237574.29	446589.79	Картометрический	0,1	-
410	2237599.29	446550.74	Картометрический	0,1	-
411	2237633.92	446497.81	Картометрический	0,1	-
412	2237641.42	446486.92	Картометрический	0,1	-
413	2237652.19	446466.23	Картометрический	0,1	-
414	2237662.60	446442.94	Картометрический	0,1	-
415	2237671.69	446420.63	Картометрический	0,1	-
416	2237679.83	446398.11	Картометрический	0,1	-

Раздел 2

Сведения о местоположении границ объекта

Обозначение характерных точек границ	Координаты, м		Метод определения координат характерной точки	Средняя квадратическая погрешность положения характерной точки (Mf), м	Описание обозначения точки на местности (при наличии)
	X	Y			
1	2	3	4	5	6
417	2237684.26	446379.67	Картометрический	0,1	-
418	2237686.33	446367.26	Картометрический	0,1	-
419	2237688.76	446346.90	Картометрический	0,1	-
420	2237690.53	446323.73	Картометрический	0,1	-
421	2237692.96	446299.97	Картометрический	0,1	-
422	2237695.68	446282.17	Картометрический	0,1	-
423	2237745.28	446320.66	Картометрический	0,1	-
424	2237819.86	446366.48	Картометрический	0,1	-
425	2237875.62	446404.53	Картометрический	0,1	-
426	2237939.76	446442.61	Картометрический	0,1	-
427	2237993.46	446471.54	Картометрический	0,1	-
428	2238010.18	446484.92	Картометрический	0,1	-
429	2238025.48	446499.70	Картометрический	0,1	-
430	2238031.06	446503.92	Картометрический	0,1	-
431	2238044.34	446505.37	Картометрический	0,1	-
432	2238054.84	446503.29	Картометрический	0,1	-
433	2238064.65	446498.41	Картометрический	0,1	-
434	2238070.99	446490.02	Картометрический	0,1	-
435	2238073.85	446476.70	Картометрический	0,1	-
436	2238073.91	446464.77	Картометрический	0,1	-
437	2238076.75	446455.66	Картометрический	0,1	-
438	2238084.51	446443.76	Картометрический	0,1	-
439	2238096.19	446431.37	Картометрический	0,1	-
440	2238103.27	446428.22	Картометрический	0,1	-
441	2238166.97	446494.01	Картометрический	0,1	-
442	2238173.87	446482.68	Картометрический	0,1	-
443	2238208.03	446506.23	Картометрический	0,1	-
444	2238247.51	446510.28	Картометрический	0,1	-
445	2238328.88	446518.64	Картометрический	0,1	-
446	2238323.03	446606.50	Картометрический	0,1	-

Раздел 2

Сведения о местоположении границ объекта

Обозначение характерных точек границ	Координаты, м		Метод определения координат характерной точки	Средняя квадратическая погрешность положения характерной точки (Mf), м	Описание обозначения точки на местности (при наличии)
	X	Y			
1	2	3	4	5	6
447	2238315.78	446608.34	Картометрический	0,1	-
448	2238315.83	446608.37	Картометрический	0,1	-
449	2238304.68	446611.27	Картометрический	0,1	-
450	2238246.09	446711.14	Картометрический	0,1	-
451	2238248.33	446722.12	Картометрический	0,1	-
452	2238250.25	446723.03	Картометрический	0,1	-
453	2238264.26	446729.64	Картометрический	0,1	-
454	2238277.57	446830.90	Картометрический	0,1	-
455	2238282.51	446868.45	Картометрический	0,1	-
456	2238271.17	446875.70	Картометрический	0,1	-
457	2238268.62	446877.33	Картометрический	0,1	-
458	2238248.96	446889.91	Картометрический	0,1	-
459	2238237.91	446896.96	Картометрический	0,1	-
460	2238213.99	446934.05	Картометрический	0,1	-
461	2238194.91	446963.65	Картометрический	0,1	-
462	2238164.23	447011.22	Картометрический	0,1	-
463	2238112.63	447091.25	Картометрический	0,1	-
464	2238084.35	447141.45	Картометрический	0,1	-
465	2238073.50	447225.05	Картометрический	0,1	-
466	2238073.45	447225.41	Картометрический	0,1	-
467	2238073.40	447225.41	Картометрический	0,1	-
468	2238071.56	447240.07	Картометрический	0,1	-
469	2238083.71	447254.73	Картометрический	0,1	-
470	2238083.53	447254.75	Картометрический	0,1	-
471	2238115.26	447293.86	Картометрический	0,1	-
472	2238137.56	447321.35	Картометрический	0,1	-
473	2238159.84	447348.81	Картометрический	0,1	-
474	2238159.73	447348.90	Картометрический	0,1	-
475	2238172.20	447364.44	Картометрический	0,1	-
476	2238178.54	447373.66	Картометрический	0,1	-

Раздел 2

Сведения о местоположении границ объекта

Обозначение характерных точек границ	Координаты, м		Метод определения координат характерной точки	Средняя квадратическая погрешность положения характерной точки (Mf), м	Описание обозначения точки на местности (при наличии)
	X	Y			
1	2	3	4	5	6
477	2238199.52	447403.77	Картометрический	0,1	-
478	2238218.73	447431.52	Картометрический	0,1	-
479	2238218.48	447431.71	Картометрический	0,1	-
480	2238234.85	447455.48	Картометрический	0,1	-
481	2238249.86	447477.27	Картометрический	0,1	-
482	2238265.26	447499.62	Картометрический	0,1	-
483	2238280.44	447521.67	Картометрический	0,1	-
484	2238295.53	447543.58	Картометрический	0,1	-
485	2238310.28	447564.03	Картометрический	0,1	-
486	2238325.96	447585.51	Картометрический	0,1	-
487	2238331.83	447593.56	Картометрический	0,1	-
488	2238378.84	447658.25	Картометрический	0,1	-
489	2238382.75	447663.42	Картометрический	0,1	-
490	2238385.53	447659.67	Картометрический	0,1	-
491	2238391.72	447651.29	Картометрический	0,1	-
492	2238391.85	447651.12	Картометрический	0,1	-
493	2238403.62	447635.85	Картометрический	0,1	-
494	2238403.78	447635.65	Картометрический	0,1	-
495	2238412.62	447624.79	Картометрический	0,1	-
496	2238419.70	447615.50	Картометрический	0,1	-
497	2238419.76	447615.42	Картометрический	0,1	-
498	2238427.65	447605.29	Картометрический	0,1	-
499	2238439.13	447589.73	Картометрический	0,1	-
500	2238449.38	447575.35	Картометрический	0,1	-
501	2238449.46	447575.23	Картометрический	0,1	-
502	2238465.64	447553.20	Картометрический	0,1	-
503	2238465.71	447553.11	Картометрический	0,1	-
504	2238479.36	447534.94	Картометрический	0,1	-
505	2238491.70	447517.78	Картометрический	0,1	-
506	2238491.90	447517.51	Картометрический	0,1	-

Раздел 2

Сведения о местоположении границ объекта

Обозначение характерных точек границ	Координаты, м		Метод определения координат характерной точки	Средняя квадратическая погрешность положения характерной точки (Mf), м	Описание обозначения точки на местности (при наличии)
	X	Y			
1	2	3	4	5	6
507	2238502.27	447504.06	Картометрический	0,1	-
508	2238515.38	447486.88	Картометрический	0,1	-
509	2238527.64	447470.43	Картометрический	0,1	-
510	2238538.05	447456.06	Картометрический	0,1	-
511	2238538.09	447456.01	Картометрический	0,1	-
512	2238551.65	447437.55	Картометрический	0,1	-
513	2238563.26	447421.36	Картометрический	0,1	-
514	2238563.34	447421.25	Картометрический	0,1	-
515	2238572.91	447408.29	Картометрический	0,1	-
516	2238589.89	447385.20	Картометрический	0,1	-
517	2238604.26	447365.57	Картометрический	0,1	-
518	2238615.99	447349.07	Картометрический	0,1	-
519	2238616.09	447348.92	Картометрический	0,1	-
520	2238629.90	447330.22	Картометрический	0,1	-
521	2238640.45	447315.49	Картометрический	0,1	-
522	2238651.54	447299.45	Картометрический	0,1	-
523	2238651.70	447299.22	Картометрический	0,1	-
524	2238670.76	447273.24	Картометрический	0,1	-
525	2238680.46	447259.87	Картометрический	0,1	-
526	2238688.33	447249.04	Картометрический	0,1	-
527	2238698.92	447259.81	Картометрический	0,1	-
528	2238694.18	447266.48	Картометрический	0,1	-
529	2238698.42	447269.19	Картометрический	0,1	-
530	2238697.44	447270.53	Картометрический	0,1	-
531	2238705.36	447276.26	Картометрический	0,1	-
532	2238718.91	447290.63	Картометрический	0,1	-
533	2238727.96	447308.61	Картометрический	0,1	-
534	2238729.62	447323.91	Картометрический	0,1	-
535	2238734.87	447335.42	Картометрический	0,1	-
536	2238739.92	447338.64	Картометрический	0,1	-

Раздел 2

Сведения о местоположении границ объекта

Обозначение характерных точек границ	Координаты, м		Метод определения координат характерной точки	Средняя квадратическая погрешность положения характерной точки (Mf), м	Описание обозначения точки на местности (при наличии)
	X	Y			
1	2	3	4	5	6
537	2238750.37	447343.48	Картометрический	0,1	-
538	2238767.56	447349.13	Картометрический	0,1	-
539	2238779.16	447349.80	Картометрический	0,1	-
540	2238779.33	447352.54	Картометрический	0,1	-
541	2238774.73	447352.21	Картометрический	0,1	-
542	2238762.27	447350.01	Картометрический	0,1	-
543	2238745.15	447343.94	Картометрический	0,1	-
544	2238739.39	447340.47	Картометрический	0,1	-
545	2238712.24	447375.23	Картометрический	0,1	-
546	2238731.28	447389.34	Картометрический	0,1	-
547	2238732.17	447388.14	Картометрический	0,1	-
548	2238738.20	447392.60	Картометрический	0,1	-
549	2238744.22	447397.07	Картометрический	0,1	-
550	2238739.76	447403.09	Картометрический	0,1	-
551	2238735.29	447409.12	Картометрический	0,1	-
552	2238720.02	447429.72	Картометрический	0,1	-
553	2238704.75	447450.33	Картометрический	0,1	-
554	2238719.30	447461.10	Картометрический	0,1	-
555	2238688.68	447471.28	Картометрический	0,1	-
556	2238674.49	447476.00	Картометрический	0,1	-
557	2238653.92	447483.39	Картометрический	0,1	-
558	2238648.07	447485.49	Картометрический	0,1	-
559	2238643.54	447487.12	Картометрический	0,1	-
560	2238573.31	447512.35	Картометрический	0,1	-
561	2238555.69	447518.68	Картометрический	0,1	-
562	2238563.85	447525.15	Картометрический	0,1	-
563	2238550.63	447543.00	Картометрический	0,1	-
564	2238534.44	447564.88	Картометрический	0,1	-
565	2238525.43	447577.04	Картометрический	0,1	-
566	2238540.79	447593.03	Картометрический	0,1	-

Раздел 2

Сведения о местоположении границ объекта

Обозначение характерных точек границ	Координаты, м		Метод определения координат характерной точки	Средняя квадратическая погрешность положения характерной точки (Mf), м	Описание обозначения точки на местности (при наличии)
	X	Y			
1	2	3	4	5	6
567	2238543.77	447596.76	Картометрический	0,1	-
568	2238555.15	447609.93	Картометрический	0,1	-
569	2238561.98	447619.06	Картометрический	0,1	-
570	2238568.43	447627.68	Картометрический	0,1	-
571	2238580.39	447645.89	Картометрический	0,1	-
572	2238580.60	447646.22	Картометрический	0,1	-
573	2238599.15	447677.61	Картометрический	0,1	-
574	2238610.64	447697.06	Картометрический	0,1	-
575	2238617.10	447707.99	Картометрический	0,1	-
576	2238625.56	447722.30	Картометрический	0,1	-
577	2238634.21	447734.61	Картометрический	0,1	-
578	2238641.98	447745.67	Картометрический	0,1	-
579	2238651.36	447758.06	Картометрический	0,1	-
580	2238659.22	447768.44	Картометрический	0,1	-
581	2238671.28	447783.27	Картометрический	0,1	-
582	2238677.25	447790.60	Картометрический	0,1	-
583	2238690.59	447805.87	Картометрический	0,1	-
584	2238696.04	447812.11	Картометрический	0,1	-
585	2238708.88	447824.68	Картометрический	0,1	-
586	2238689.32	447850.31	Картометрический	0,1	-
587	2238669.77	447875.94	Картометрический	0,1	-
588	2238660.68	447887.90	Картометрический	0,1	-
589	2238672.62	447896.98	Картометрический	0,1	-
590	2238672.12	447897.64	Картометрический	0,1	-
591	2238696.59	447918.45	Картометрический	0,1	-
592	2238719.32	447937.79	Картометрический	0,1	-
593	2238741.21	447956.42	Картометрический	0,1	-
594	2238764.82	447976.50	Картометрический	0,1	-
595	2238787.56	447995.85	Картометрический	0,1	-
596	2238810.29	448015.19	Картометрический	0,1	-

Раздел 2

Сведения о местоположении границ объекта

Обозначение характерных точек границ	Координаты, м		Метод определения координат характерной точки	Средняя квадратическая погрешность положения характерной точки (Mf), м	Описание обозначения точки на местности (при наличии)
	X	Y			
1	2	3	4	5	6
597	2238782.76	448047.57	Картометрический	0,1	-
598	2238791.92	448055.32	Картометрический	0,1	-
599	2238819.44	448022.97	Картометрический	0,1	-
600	2238842.59	448042.68	Картометрический	0,1	-
601	2238853.48	448051.93	Картометрический	0,1	-
602	2238865.75	448062.38	Картометрический	0,1	-
603	2238882.17	448076.34	Картометрический	0,1	-
604	2238887.02	448080.33	Картометрический	0,1	-
605	2238898.55	448088.80	Картометрический	0,1	-
606	2238909.27	448095.53	Картометрический	0,1	-
607	2238917.74	448100.18	Картометрический	0,1	-
608	2238928.00	448105.08	Картометрический	0,1	-
609	2238936.26	448108.49	Картометрический	0,1	-
610	2238946.52	448112.11	Картометрический	0,1	-
611	2238956.25	448114.93	Картометрический	0,1	-
612	2238966.27	448117.25	Картометрический	0,1	-
613	2238960.19	448143.83	Картометрический	0,1	-
614	2238954.03	448170.72	Картометрический	0,1	-
615	2238965.71	448173.48	Картометрический	0,1	-
616	2238971.81	448146.85	Картометрический	0,1	-
617	2238978.14	448119.17	Картометрический	0,1	-
618	2238987.17	448120.22	Картометрический	0,1	-
619	2238996.75	448120.84	Картометрический	0,1	-
620	2239006.68	448120.97	Картометрический	0,1	-
621	2239017.01	448120.53	Картометрический	0,1	-
622	2239027.05	448119.56	Картометрический	0,1	-
623	2239036.51	448118.13	Картометрический	0,1	-
624	2239043.59	448116.74	Картометрический	0,1	-
625	2239052.98	448114.44	Картометрический	0,1	-
626	2239065.27	448110.62	Картометрический	0,1	-

Раздел 2

Сведения о местоположении границ объекта

Обозначение характерных точек границ	Координаты, м		Метод определения координат характерной точки	Средняя квадратическая погрешность положения характерной точки (Mf), м	Описание обозначения точки на местности (при наличии)
	X	Y			
1	2	3	4	5	6
627	2239074.01	448107.33	Картометрический	0,1	-
628	2239093.27	448099.54	Картометрический	0,1	-
629	2239132.31	448083.73	Картометрический	0,1	-
630	2239157.79	448073.42	Картометрический	0,1	-
631	2239172.05	448105.37	Картометрический	0,1	-
1	2239182.26	448128.24	Картометрический	0,1	-
632	2238324.99	446522.93	Картометрический	0,1	-
633	2238244.59	446514.67	Картометрический	0,1	-
634	2238206.49	446510.75	Картометрический	0,1	-
635	2238180.65	446493.09	Картометрический	0,1	-
636	2238175.65	446489.68	Картометрический	0,1	-
637	2238168.15	446502.55	Картометрический	0,1	-
638	2238167.25	446504.10	Картометрический	0,1	-
639	2238167.80	446504.60	Картометрический	0,1	-
640	2238109.32	446656.55	Картометрический	0,1	-
641	2238243.55	446719.87	Картометрический	0,1	-
642	2238241.71	446710.81	Картометрический	0,1	-
643	2238302.00	446608.04	Картометрический	0,1	-
644	2238311.14	446605.66	Картометрический	0,1	-
645	2238319.63	446603.45	Картометрический	0,1	-
632	2238324.99	446522.93	Картометрический	0,1	-
646	2238985.63	448059.58	Картометрический	0,1	-
647	2238975.55	448103.70	Картометрический	0,1	-
648	2238959.54	448100.29	Картометрический	0,1	-
649	2238945.83	448096.04	Картометрический	0,1	-
650	2238934.05	448091.36	Картометрический	0,1	-
651	2238923.64	448086.34	Картометрический	0,1	-
652	2238916.19	448082.20	Картометрический	0,1	-
653	2238908.83	448077.62	Картометрический	0,1	-
654	2238900.81	448072.00	Картометрический	0,1	-

Раздел 2

Сведения о местоположении границ объекта

Обозначение характерных точек границ	Координаты, м		Метод определения координат характерной точки	Средняя квадратическая погрешность положения характерной точки (Mf), м	Описание обозначения точки на местности (при наличии)
	X	Y			
1	2	3	4	5	6
655	2238927.21	448042.35	Картометрический	0,1	-
656	2238922.64	448038.46	Картометрический	0,1	-
657	2238918.06	448034.57	Картометрический	0,1	-
658	2238891.40	448064.50	Картометрический	0,1	-
659	2238867.24	448043.95	Картометрический	0,1	-
660	2238866.04	448042.91	Картометрический	0,1	-
661	2238829.18	448011.55	Картометрический	0,1	-
662	2238847.98	447989.42	Картометрический	0,1	-
663	2238866.81	447967.31	Картометрический	0,1	-
664	2238895.35	447933.75	Картометрический	0,1	-
665	2238912.29	447957.83	Картометрический	0,1	-
666	2238925.27	447975.74	Картометрический	0,1	-
667	2238937.01	447991.93	Картометрический	0,1	-
668	2238949.16	448008.69	Картометрический	0,1	-
669	2238958.88	448022.10	Картометрический	0,1	-
670	2238974.53	448042.30	Картометрический	0,1	-
671	2238977.78	448046.49	Картометрический	0,1	-
646	2238985.63	448059.58	Картометрический	0,1	-
672	2238862.40	447953.96	Картометрический	0,1	-
673	2238841.18	447978.84	Картометрический	0,1	-
674	2238820.02	448003.77	Картометрический	0,1	-
675	2238796.88	447984.09	Картометрический	0,1	-
676	2238773.75	447964.41	Картометрический	0,1	-
677	2238750.63	447944.71	Картометрический	0,1	-
678	2238727.48	447925.04	Картометрический	0,1	-
679	2238704.35	447905.36	Картометрический	0,1	-
680	2238681.22	447885.67	Картометрический	0,1	-
681	2238720.86	447833.53	Картометрический	0,1	-
682	2238746.72	447855.56	Картометрический	0,1	-
683	2238769.86	447875.23	Картометрический	0,1	-

Раздел 2

Сведения о местоположении границ объекта

Обозначение характерных точек границ	Координаты, м		Метод определения координат характерной точки	Средняя квадратическая погрешность положения характерной точки (Mf), м	Описание обозначения точки на местности (при наличии)
	X	Y			
1	2	3	4	5	6
684	2238792.98	447894.93	Картометрический	0,1	-
685	2238816.13	447914.59	Картометрический	0,1	-
686	2238839.26	447934.27	Картометрический	0,1	-
672	2238862.40	447953.96	Картометрический	0,1	-
687	2238887.18	447742.65	Картометрический	0,1	-
688	2238853.67	447769.84	Картометрический	0,1	-
689	2238827.95	447790.71	Картометрический	0,1	-
690	2238805.50	447808.93	Картометрический	0,1	-
691	2238826.54	447837.20	Картометрический	0,1	-
692	2238842.94	447859.23	Картометрический	0,1	-
693	2238847.42	447865.60	Картометрический	0,1	-
694	2238817.89	447900.33	Картометрический	0,1	-
695	2238791.74	447878.09	Картометрический	0,1	-
696	2238765.60	447855.84	Картометрический	0,1	-
697	2238728.12	447823.98	Картометрический	0,1	-
698	2238741.09	447806.92	Картометрический	0,1	-
699	2238751.71	447794.73	Картометрический	0,1	-
700	2238766.32	447781.37	Картометрический	0,1	-
701	2238795.43	447757.69	Картометрический	0,1	-
702	2238820.90	447736.96	Картометрический	0,1	-
703	2238854.59	447709.56	Картометрический	0,1	-
687	2238887.18	447742.65	Картометрический	0,1	-
704	2238753.57	447772.40	Картометрический	0,1	-
705	2238740.89	447784.32	Картометрический	0,1	-
706	2238734.31	447791.87	Картометрический	0,1	-
707	2238729.46	447797.44	Картометрический	0,1	-
708	2238717.95	447812.57	Картометрический	0,1	-
709	2238706.86	447801.71	Картометрический	0,1	-
710	2238688.57	447780.76	Картометрический	0,1	-
711	2238686.22	447777.96	Картометрический	0,1	-

Раздел 2

Сведения о местоположении границ объекта

Обозначение характерных точек границ	Координаты, м		Метод определения координат характерной точки	Средняя квадратическая погрешность положения характерной точки (Mf), м	Описание обозначения точки на местности (при наличии)
	X	Y			
1	2	3	4	5	6
712	2238671.02	447759.19	Картометрический	0,1	-
713	2238665.32	447751.66	Картометрический	0,1	-
714	2238654.24	447737.01	Картометрический	0,1	-
715	2238644.42	447723.10	Картометрический	0,1	-
716	2238638.23	447714.27	Картометрический	0,1	-
717	2238627.79	447696.59	Картометрический	0,1	-
718	2238611.89	447669.69	Картометрический	0,1	-
719	2238595.95	447642.70	Картометрический	0,1	-
720	2238593.45	447638.48	Картометрический	0,1	-
721	2238580.47	447618.72	Картометрический	0,1	-
722	2238580.34	447618.55	Картометрический	0,1	-
723	2238625.11	447591.65	Картометрический	0,1	-
724	2238626.38	447594.18	Картометрический	0,1	-
725	2238639.86	447619.92	Картометрический	0,1	-
726	2238654.29	447647.47	Картометрический	0,1	-
727	2238668.77	447675.12	Картометрический	0,1	-
728	2238683.25	447702.76	Картометрический	0,1	-
729	2238688.63	447713.03	Картометрический	0,1	-
730	2238698.29	447724.96	Картометрический	0,1	-
731	2238714.39	447744.84	Картометрический	0,1	-
704	2238753.57	447772.40	Картометрический	0,1	-
732	2238395.55	449660.37	Картометрический	0,1	-
733	2238375.59	449773.28	Картометрический	0,1	-
734	2238373.36	449801.16	Картометрический	0,1	-
735	2238344.68	449794.75	Картометрический	0,1	-
736	2238340.58	449818.29	Картометрический	0,1	-
737	2238294.55	449866.04	Картометрический	0,1	-
738	2238275.95	449886.73	Картометрический	0,1	-
739	2238271.43	449891.93	Картометрический	0,1	-
740	2238249.93	449912.74	Картометрический	0,1	-

Раздел 2

Сведения о местоположении границ объекта

Обозначение характерных точек границ	Координаты, м		Метод определения координат характерной точки	Средняя квадратическая погрешность положения характерной точки (Mf), м	Описание обозначения точки на местности (при наличии)
	X	Y			
1	2	3	4	5	6
741	2238231.69	449930.11	Картометрический	0,1	-
742	2238225.72	449921.51	Картометрический	0,1	-
743	2238219.07	449905.63	Картометрический	0,1	-
744	2238220.92	449872.61	Картометрический	0,1	-
745	2238215.48	449859.26	Картометрический	0,1	-
746	2238207.84	449840.51	Картометрический	0,1	-
747	2238203.20	449825.90	Картометрический	0,1	-
748	2238234.00	449822.23	Картометрический	0,1	-
749	2238306.82	449813.54	Картометрический	0,1	-
750	2238307.89	449812.95	Картометрический	0,1	-
751	2238310.78	449811.35	Картометрический	0,1	-
752	2238313.55	449809.82	Картометрический	0,1	-
753	2238314.30	449809.41	Картометрический	0,1	-
754	2238316.75	449808.05	Картометрический	0,1	-
755	2238321.30	449805.36	Картометрический	0,1	-
756	2238336.82	449796.18	Картометрический	0,1	-
757	2238340.93	449793.75	Картометрический	0,1	-
758	2238345.20	449784.76	Картометрический	0,1	-
759	2238345.91	449783.25	Картометрический	0,1	-
760	2238346.57	449781.46	Картометрический	0,1	-
761	2238347.39	449779.22	Картометрический	0,1	-
762	2238349.28	449774.04	Картометрический	0,1	-
763	2238362.60	449737.59	Картометрический	0,1	-
764	2238379.54	449691.22	Картометрический	0,1	-
765	2238385.03	449676.18	Картометрический	0,1	-
766	2238387.76	449668.72	Картометрический	0,1	-
767	2238391.02	449659.79	Картометрический	0,1	-
732	2238395.55	449660.37	Картометрический	0,1	-
768	2239154.03	448058.76	Картометрический	0,1	-
769	2239142.10	448063.59	Картометрический	0,1	-

Раздел 2

Сведения о местоположении границ объекта

Обозначение характерных точек границ	Координаты, м		Метод определения координат характерной точки	Средняя квадратическая погрешность положения характерной точки (Mf), м	Описание обозначения точки на местности (при наличии)
	X	Y			
1	2	3	4	5	6
770	2239108.70	448077.09	Картометрический	0,1	-
771	2239077.00	448089.94	Картометрический	0,1	-
772	2239068.39	448093.43	Картометрический	0,1	-
773	2239056.24	448097.82	Картометрический	0,1	-
774	2239046.20	448100.70	Картометрический	0,1	-
775	2239034.21	448103.26	Картометрический	0,1	-
776	2239023.70	448104.86	Картометрический	0,1	-
777	2239012.58	448105.80	Картометрический	0,1	-
778	2239005.91	448106.01	Картометрический	0,1	-
779	2239001.86	448105.95	Картометрический	0,1	-
780	2239000.63	448059.97	Картометрический	0,1	-
781	2239008.12	448060.16	Картометрический	0,1	-
782	2239018.34	448057.82	Картометрический	0,1	-
783	2239035.67	448053.85	Картометрический	0,1	-
784	2239040.52	448052.74	Картометрический	0,1	-
785	2239066.19	448047.71	Картометрический	0,1	-
786	2239071.59	448046.65	Картометрический	0,1	-
787	2239088.69	448041.52	Картометрический	0,1	-
788	2239094.55	448039.76	Картометрический	0,1	-
789	2239100.68	448037.92	Картометрический	0,1	-
790	2239114.53	448033.90	Картометрический	0,1	-
791	2239128.45	448029.86	Картометрический	0,1	-
792	2239141.79	448024.85	Картометрический	0,1	-
768	2239154.03	448058.76	Картометрический	0,1	-

Раздел 2

Сведения о местоположении границ объекта

3. Сведения о характерных точках части (частей) границы объекта

Обозначение характерных точек границ	Координаты, м		Метод определения координат характерной точки	Средняя квадратическая погрешность положения характерной точки (Mt), м	Описание обозначения точки на местности (при наличии)
	X	Y			
1	2	3	4	5	6
-	-	-	-	-	-

Раздел 3

Сведения о местоположении измененных (уточненных) границ объекта

1. Система координат -

2. Сведения о характерных точках границ объекта

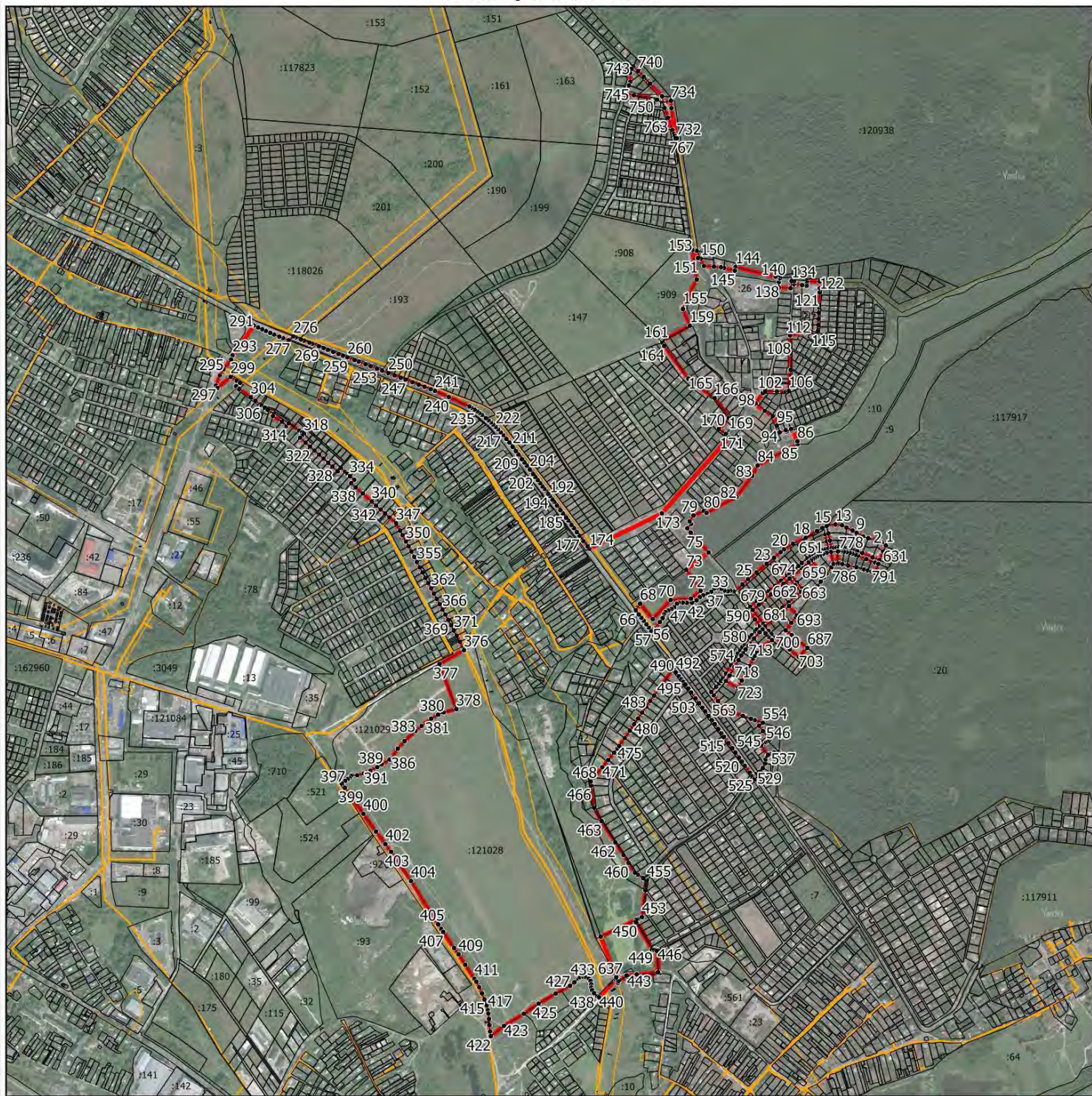
Обозначение характерных точек границ	Существующие координаты, м		Измененные (уточненные) координаты, м		Метод определения координат характерной точки	Средняя квадратическая погрешность положения характерной точки (Mf), м	Описание обозначения точки на местности (при наличии)
	X	Y	X	Y			
1	2	3	4	5	6	7	8
-	-	-	-	-	-	-	

3. Сведения о характерных точках части (частей) границы объекта

Обозначение характерных точек границ	Существующие координаты, м		Измененные (уточненные) координаты, м		Метод определения координат характерной точки	Средняя квадратическая погрешность положения характерной точки (Mf), м	Описание обозначения точки на местности (при наличии)
	X	Y	X	Y			
1	2	3	4	5	6	7	8
-	-	-	-	-	-	-	

Раздел 4

План границ объекта



Масштаб 1:20 000

Условные обозначения:

- - граница объекта, местоположение которого описано
- - границы муниципальных образований
- - границы зон с особыми условиями использования территорий
- - границы земельных участков по сведениям ЕГРН
- - поворотная точка границ объекта

Подпись _____ Дата « » 20__ г.

Место для оттиска печати лица, составившего описание местоположения границ объекта

ОПИСАНИЕ МЕСТОПОЛОЖЕНИЯ ГРАНИЦ

д. Починки

(наименование объекта, местоположение границ которого описано (далее - объект))

Раздел 1

Сведения об объекте

№ п/п	Характеристики объекта	Описание характеристик
1	2	3
1.	Местоположение объекта	Московская область, Раменский городской округ
2.	Площадь объекта +/- величина погрешности определения площади (Р +/- Дельта Р)	385101 кв. м ± 217 кв. м
3.	Иные характеристики объекта	

Раздел 2

Сведения о местоположении границ объекта

1. Система координат МСК-50, зона 2

2. Сведения о характерных точках границ объекта

Обозначение характерных точек границ	Координаты, м		Метод определения координат характерной точки	Средняя квадратическая погрешность положения характерной точки (Мт), м	Описание обозначения точки на местности (при наличии)
	X	Y			
1	2	3	4	5	6
Участок 1					
1	2226803.20	424788.76	Картометрический	0,1	-
2	2226798.49	424790.26	Картометрический	0,1	-
3	2226797.62	424787.95	Картометрический	0,1	-
4	2226795.43	424788.83	Картометрический	0,1	-
5	2226794.34	424784.90	Картометрический	0,1	-
6	2226729.01	424812.76	Картометрический	0,1	-
7	2226633.30	424882.79	Картометрический	0,1	-
8	2226588.94	424924.30	Картометрический	0,1	-
9	2226536.67	424974.59	Картометрический	0,1	-
10	2226513.88	424981.06	Картометрический	0,1	-
11	2226497.00	424985.85	Картометрический	0,1	-
12	2226426.00	425007.00	Картометрический	0,1	-
13	2226452.92	425118.33	Картометрический	0,1	-
14	2226445.00	425104.00	Картометрический	0,1	-
15	2226443.08	425105.02	Картометрический	0,1	-
16	2226435.97	425091.22	Картометрический	0,1	-
17	2226430.55	425092.64	Картометрический	0,1	-
18	2226417.91	425099.70	Картометрический	0,1	-
19	2226416.76	425102.64	Картометрический	0,1	-
20	2226437.72	425148.23	Картометрический	0,1	-
21	2226457.50	425139.00	Картометрический	0,1	-
22	2226475.50	425215.00	Картометрический	0,1	-
23	2226498.30	425236.31	Картометрический	0,1	-
24	2226497.04	425236.45	Картометрический	0,1	-
25	2226494.32	425236.78	Картометрический	0,1	-
26	2226503.33	425281.56	Картометрический	0,1	-

Раздел 2

Сведения о местоположении границ объекта

Обозначение характерных точек границ	Координаты, м		Метод определения координат характерной точки	Средняя квадратическая погрешность положения характерной точки (Mf), м	Описание обозначения точки на местности (при наличии)
	X	Y			
1	2	3	4	5	6
27	2226514.77	425280.58	Картометрический	0,1	-
28	2226543.47	425417.50	Картометрический	0,1	-
29	2226566.77	425491.03	Картометрический	0,1	-
30	2226737.52	425533.03	Картометрический	0,1	-
31	2226783.52	425588.04	Картометрический	0,1	-
32	2226791.51	425735.54	Картометрический	0,1	-
33	2226791.51	425739.54	Картометрический	0,1	-
34	2226787.81	425829.79	Картометрический	0,1	-
35	2226803.13	425833.18	Картометрический	0,1	-
36	2226892.96	425846.23	Картометрический	0,1	-
37	2226904.58	425847.69	Картометрический	0,1	-
38	2227110.47	425872.77	Картометрический	0,1	-
39	2227114.68	425873.84	Картометрический	0,1	-
40	2227137.18	425879.47	Картометрический	0,1	-
41	2227134.95	425871.85	Картометрический	0,1	-
42	2227134.94	425871.83	Картометрический	0,1	-
43	2227128.53	425850.16	Картометрический	0,1	-
44	2227121.98	425824.85	Картометрический	0,1	-
45	2227121.93	425824.64	Картометрический	0,1	-
46	2227116.11	425804.01	Картометрический	0,1	-
47	2227107.92	425774.39	Картометрический	0,1	-
48	2227107.91	425774.34	Картометрический	0,1	-
49	2227096.84	425735.06	Картометрический	0,1	-
50	2227096.82	425735.01	Картометрический	0,1	-
51	2227089.56	425709.77	Картометрический	0,1	-
52	2227080.87	425679.04	Картометрический	0,1	-
53	2227080.86	425679.01	Картометрический	0,1	-
54	2227075.82	425661.36	Картометрический	0,1	-
55	2227068.92	425635.35	Картометрический	0,1	-
56	2227068.89	425635.25	Картометрический	0,1	-

Раздел 2

Сведения о местоположении границ объекта

Обозначение характерных точек границ	Координаты, м		Метод определения координат характерной точки	Средняя квадратическая погрешность положения характерной точки (Mf), м	Описание обозначения точки на местности (при наличии)
	X	Y			
1	2	3	4	5	6
57	2227061.96	425610.24	Картометрический	0,1	-
58	2227061.95	425610.22	Картометрический	0,1	-
59	2227055.20	425586.06	Картометрический	0,1	-
60	2227055.18	425585.99	Картометрический	0,1	-
61	2227048.00	425560.99	Картометрический	0,1	-
62	2227047.97	425560.91	Картометрический	0,1	-
63	2227043.80	425546.80	Картометрический	0,1	-
64	2227038.86	425527.70	Картометрический	0,1	-
65	2227038.81	425527.54	Картометрический	0,1	-
66	2227031.13	425499.79	Картометрический	0,1	-
67	2227031.09	425499.66	Картометрический	0,1	-
68	2227022.39	425469.84	Картометрический	0,1	-
69	2227022.35	425469.71	Картометрический	0,1	-
70	2227016.24	425449.75	Картометрический	0,1	-
71	2227008.74	425424.13	Картометрический	0,1	-
72	2227008.71	425424.01	Картометрический	0,1	-
73	2227000.70	425397.78	Картометрический	0,1	-
74	2226992.70	425370.84	Картометрический	0,1	-
75	2226985.03	425343.79	Картометрический	0,1	-
76	2226985.01	425343.74	Картометрический	0,1	-
77	2226977.67	425318.31	Картометрический	0,1	-
78	2226977.59	425318.05	Картометрический	0,1	-
79	2226971.98	425300.45	Картометрический	0,1	-
80	2226965.25	425298.00	Картометрический	0,1	-
81	2226823.00	424825.00	Картометрический	0,1	-
82	2226821.58	424824.85	Картометрический	0,1	-
83	2226810.37	424786.47	Картометрический	0,1	-
1	2226803.20	424788.76	Картометрический	0,1	-

Раздел 2

Сведения о местоположении границ объекта

3. Сведения о характерных точках части (частей) границы объекта

Обозначение характерных точек границ	Координаты, м		Метод определения координат характерной точки	Средняя квадратическая погрешность положения характерной точки (M _t), м	Описание обозначения точки на местности (при наличии)
	X	Y			
1	2	3	4	5	6
-	-	-	-	-	-

Раздел 3

Сведения о местоположении измененных (уточненных) границ объекта

1. Система координат -

2. Сведения о характерных точках границ объекта

Обозначение характерных точек границ	Существующие координаты, м		Измененные (уточненные) координаты, м		Метод определения координат характерной точки	Средняя квадратическая погрешность положения характерной точки (Mf), м	Описание обозначения точки на местности (при наличии)
	X	Y	X	Y			
1	2	3	4	5	6	7	8
-	-	-	-	-	-	-	

3. Сведения о характерных точках части (частей) границы объекта

Обозначение характерных точек границ	Существующие координаты, м		Измененные (уточненные) координаты, м		Метод определения координат характерной точки	Средняя квадратическая погрешность положения характерной точки (Mf), м	Описание обозначения точки на местности (при наличии)
	X	Y	X	Y			
1	2	3	4	5	6	7	8
-	-	-	-	-	-	-	

Раздел 4
План границ объекта



Масштаб 1:5 500

Условные обозначения:

- - граница объекта, местоположение которого описано
- - границы муниципальных образований
- - границы зон с особыми условиями использования территорий
- - границы земельных участков по сведениям ЕГРН
- - поворотная точка границ объекта

Подпись _____ Дата « _____ » _____ 20__ г.

Место для оттиска печати лица, составившего описание местоположения границ объекта

ОПИСАНИЕ МЕСТОПОЛОЖЕНИЯ ГРАНИЦ

д. п. Родники

(наименование объекта, местоположение границ которого описано (далее - объект))

Раздел 1

Сведения об объекте

№ п/п	Характеристики объекта	Описание характеристик
1	2	3
1.	Местоположение объекта	Московская область, Раменский городской округ
2.	Площадь объекта +/- величина погрешности определения площади (Р +/- Дельта Р)	2508409 кв. м ± 554 кв. м
3.	Иные характеристики объекта	

Раздел 2

Сведения о местоположении границ объекта

1. Система координат МСК-50, зона 2

2. Сведения о характерных точках границ объекта

Обозначение характерных точек границ	Координаты, м		Метод определения координат характерной точки	Средняя квадратическая погрешность положения характерной точки (Мт), м	Описание обозначения точки на местности (при наличии)
	X	Y			
1	2	3	4	5	6
Участок 1					
1	2222936.96	457486.47	Картометрический	0,1	-
2	2222936.93	457486.45	Картометрический	0,1	-
3	2222934.82	457489.91	Картометрический	0,1	-
4	2222934.84	457489.93	Картометрический	0,1	-
5	2222923.15	457509.00	Картометрический	0,1	-
6	2222921.06	457538.08	Картометрический	0,1	-
7	2222887.69	457509.04	Картометрический	0,1	-
8	2222895.10	457472.72	Картометрический	0,1	-
9	2222896.49	457465.26	Картометрический	0,1	-
10	2222859.97	457457.76	Картометрический	0,1	-
11	2222835.50	457453.00	Картометрический	0,1	-
12	2222806.67	457447.39	Картометрический	0,1	-
13	2222787.13	457444.42	Картометрический	0,1	-
14	2222783.85	457443.92	Картометрический	0,1	-
15	2222767.54	457442.91	Картометрический	0,1	-
16	2222740.33	457445.72	Картометрический	0,1	-
17	2222737.04	457446.06	Картометрический	0,1	-
18	2222716.38	457449.25	Картометрический	0,1	-
19	2222702.28	457456.50	Картометрический	0,1	-
20	2222694.07	457459.20	Картометрический	0,1	-
21	2222680.41	457453.18	Картометрический	0,1	-
22	2222668.58	457445.08	Картометрический	0,1	-
23	2222608.21	457427.36	Картометрический	0,1	-
24	2222571.69	457415.42	Картометрический	0,1	-
25	2222562.17	457411.00	Картометрический	0,1	-
26	2222555.73	457402.04	Картометрический	0,1	-

Раздел 2

Сведения о местоположении границ объекта

Обозначение характерных точек границ	Координаты, м		Метод определения координат характерной точки	Средняя квадратическая погрешность положения характерной точки (Mf), м	Описание обозначения точки на местности (при наличии)
	X	Y			
1	2	3	4	5	6
27	2222541.81	457407.62	Картометрический	0,1	-
28	2222571.16	457440.40	Картометрический	0,1	-
29	2222534.92	457404.75	Картометрический	0,1	-
30	2222491.00	457375.31	Картометрический	0,1	-
31	2222448.73	457346.95	Картометрический	0,1	-
32	2222319.34	457240.72	Картометрический	0,1	-
33	2222302.27	457223.58	Картометрический	0,1	-
34	2222324.51	457180.28	Картометрический	0,1	-
35	2222404.36	457024.73	Картометрический	0,1	-
36	2222411.80	457010.27	Картометрический	0,1	-
37	2222475.22	456885.47	Картометрический	0,1	-
38	2222414.71	456859.85	Картометрический	0,1	-
39	2222452.48	456828.54	Картометрический	0,1	-
40	2222483.06	456776.36	Картометрический	0,1	-
41	2222483.73	456778.11	Картометрический	0,1	-
42	2222502.90	456748.55	Картометрический	0,1	-
43	2222513.42	456719.67	Картометрический	0,1	-
44	2222527.25	456701.72	Картометрический	0,1	-
45	2222555.71	456671.19	Картометрический	0,1	-
46	2222590.58	456630.34	Картометрический	0,1	-
47	2222593.88	456597.96	Картометрический	0,1	-
48	2222610.18	456575.06	Картометрический	0,1	-
49	2222615.54	456552.16	Картометрический	0,1	-
50	2222642.98	456521.42	Картометрический	0,1	-
51	2222674.13	456501.00	Картометрический	0,1	-
52	2222690.22	456489.65	Картометрический	0,1	-
53	2222699.29	456465.52	Картометрический	0,1	-
54	2222709.40	456450.87	Картометрический	0,1	-
55	2222722.61	456430.86	Картометрический	0,1	-
56	2222776.97	456388.85	Картометрический	0,1	-

Раздел 2

Сведения о местоположении границ объекта

Обозначение характерных точек границ	Координаты, м		Метод определения координат характерной точки	Средняя квадратическая погрешность положения характерной точки (Mf), м	Описание обозначения точки на местности (при наличии)
	X	Y			
1	2	3	4	5	6
57	2222804.32	456341.68	Картометрический	0,1	-
58	2222866.39	456289.96	Картометрический	0,1	-
59	2222878.57	456277.37	Картометрический	0,1	-
60	2222897.07	456290.59	Картометрический	0,1	-
61	2222908.55	456287.30	Картометрический	0,1	-
62	2222919.14	456296.28	Картометрический	0,1	-
63	2222941.08	456313.57	Картометрический	0,1	-
64	2222949.91	456294.91	Картометрический	0,1	-
65	2222952.09	456283.44	Картометрический	0,1	-
66	2222952.38	456262.55	Картометрический	0,1	-
67	2222958.37	456222.14	Картометрический	0,1	-
68	2222958.44	456213.29	Картометрический	0,1	-
69	2222951.33	456208.90	Картометрический	0,1	-
70	2222949.17	456204.45	Картометрический	0,1	-
71	2222962.88	456190.29	Картометрический	0,1	-
72	2222999.18	456220.49	Картометрический	0,1	-
73	2223037.00	456214.39	Картометрический	0,1	-
74	2223085.19	456272.54	Картометрический	0,1	-
75	2223108.40	456338.30	Картометрический	0,1	-
76	2223170.29	456392.79	Картометрический	0,1	-
77	2223180.24	456439.14	Картометрический	0,1	-
78	2223241.57	456443.01	Картометрический	0,1	-
79	2223286.33	456489.43	Картометрический	0,1	-
80	2223384.14	456434.72	Картометрический	0,1	-
81	2223470.89	456344.10	Картометрический	0,1	-
82	2223561.38	456314.17	Картометрический	0,1	-
83	2223669.55	456330.52	Картометрический	0,1	-
84	2223731.61	456331.87	Картометрический	0,1	-
85	2223739.54	456330.52	Картометрический	0,1	-
86	2223744.20	456356.67	Картометрический	0,1	-

Раздел 2

Сведения о местоположении границ объекта

Обозначение характерных точек границ	Координаты, м		Метод определения координат характерной точки	Средняя квадратическая погрешность положения характерной точки (Mf), м	Описание обозначения точки на местности (при наличии)
	X	Y			
1	2	3	4	5	6
87	2223736.14	456358.11	Картометрический	0,1	-
88	2223737.42	456364.66	Картометрический	0,1	-
89	2223738.11	456368.53	Картометрический	0,1	-
90	2223807.39	456356.21	Картометрический	0,1	-
91	2223809.62	456368.06	Картометрический	0,1	-
92	2223812.69	456385.72	Картометрический	0,1	-
93	2223813.18	456389.34	Картометрический	0,1	-
94	2223812.67	456393.43	Картометрический	0,1	-
95	2223822.61	456396.71	Картометрический	0,1	-
96	2223851.10	456391.57	Картометрический	0,1	-
97	2223849.26	456385.22	Картометрический	0,1	-
98	2223841.34	456350.36	Картометрический	0,1	-
99	2223839.99	456342.00	Картометрический	0,1	-
100	2223839.69	456339.67	Картометрический	0,1	-
101	2223836.34	456314.13	Картометрический	0,1	-
102	2223837.11	456311.73	Картометрический	0,1	-
103	2223854.48	456311.14	Картометрический	0,1	-
104	2223945.86	456297.22	Картометрический	0,1	-
105	2223951.75	456296.13	Картометрический	0,1	-
106	2223952.00	456297.94	Картометрический	0,1	-
107	2223985.31	456291.54	Картометрический	0,1	-
108	2223987.61	456304.20	Картометрический	0,1	-
109	2224024.07	456298.42	Картометрический	0,1	-
110	2224021.24	456283.28	Картометрический	0,1	-
111	2224022.35	456283.07	Картометрический	0,1	-
112	2224103.03	456248.52	Картометрический	0,1	-
113	2224135.46	456240.60	Картометрический	0,1	-
114	2224146.74	456238.35	Картометрический	0,1	-
115	2224165.68	456261.47	Картометрический	0,1	-
116	2224165.36	456261.70	Картометрический	0,1	-

Раздел 2

Сведения о местоположении границ объекта

Обозначение характерных точек границ	Координаты, м		Метод определения координат характерной точки	Средняя квадратическая погрешность положения характерной точки (Mf), м	Описание обозначения точки на местности (при наличии)
	X	Y			
1	2	3	4	5	6
117	2224167.66	456264.91	Картометрический	0,1	-
118	2224174.25	456260.51	Картометрический	0,1	-
119	2224204.94	456240.00	Картометрический	0,1	-
120	2224213.01	456234.62	Картометрический	0,1	-
121	2224212.42	456231.67	Картометрический	0,1	-
122	2224228.68	456230.33	Картометрический	0,1	-
123	2224248.68	456229.74	Картометрический	0,1	-
124	2224249.04	456289.72	Картометрический	0,1	-
125	2224249.62	456313.76	Картометрический	0,1	-
126	2224248.68	456321.77	Картометрический	0,1	-
127	2224291.96	456323.01	Картометрический	0,1	-
128	2224306.14	456323.07	Картометрический	0,1	-
129	2224322.76	456306.26	Картометрический	0,1	-
130	2224389.03	456308.86	Картометрический	0,1	-
131	2224525.95	456305.48	Картометрический	0,1	-
132	2224578.22	456306.11	Картометрический	0,1	-
133	2224582.02	456304.17	Картометрический	0,1	-
134	2224584.77	456306.47	Картометрический	0,1	-
135	2224631.13	456308.41	Картометрический	0,1	-
136	2224669.23	456319.24	Картометрический	0,1	-
137	2224724.20	456336.34	Картометрический	0,1	-
138	2224785.28	456350.67	Картометрический	0,1	-
139	2224787.38	456356.91	Картометрический	0,1	-
140	2224794.73	456395.52	Картометрический	0,1	-
141	2224801.09	456424.53	Картометрический	0,1	-
142	2224801.49	456426.00	Картометрический	0,1	-
143	2224809.34	456455.09	Картометрический	0,1	-
144	2224809.97	456457.83	Картометрический	0,1	-
145	2224807.67	456458.31	Картометрический	0,1	-
146	2224809.87	456471.91	Картометрический	0,1	-

Раздел 2

Сведения о местоположении границ объекта

Обозначение характерных точек границ	Координаты, м		Метод определения координат характерной точки	Средняя квадратическая погрешность положения характерной точки (Mf), м	Описание обозначения точки на местности (при наличии)
	X	Y			
1	2	3	4	5	6
147	2224809.70	456471.95	Картометрический	0,1	-
148	2224813.78	456501.63	Картометрический	0,1	-
149	2224817.73	456531.42	Картометрический	0,1	-
150	2224817.80	456531.41	Картометрический	0,1	-
151	2224822.74	456561.00	Картометрический	0,1	-
152	2224827.69	456590.54	Картометрический	0,1	-
153	2224832.72	456620.08	Картометрический	0,1	-
154	2224837.54	456649.67	Картометрический	0,1	-
155	2224837.82	456652.71	Картометрический	0,1	-
156	2224840.98	456668.55	Картометрический	0,1	-
157	2224842.84	456668.09	Картометрический	0,1	-
158	2224848.84	456698.16	Картометрический	0,1	-
159	2224848.04	456698.40	Картометрический	0,1	-
160	2224852.46	456721.26	Картометрический	0,1	-
161	2224856.36	456746.46	Картометрический	0,1	-
162	2224856.36	456747.33	Картометрический	0,1	-
163	2224856.42	456748.97	Картометрический	0,1	-
164	2224856.96	456751.92	Картометрический	0,1	-
165	2224856.89	456753.16	Картометрический	0,1	-
166	2224857.31	456756.00	Картометрический	0,1	-
167	2224857.84	456758.57	Картометрический	0,1	-
168	2224860.00	456770.69	Картометрический	0,1	-
169	2224860.70	456773.39	Картометрический	0,1	-
170	2224861.61	456776.91	Картометрический	0,1	-
171	2224861.63	456776.99	Картометрический	0,1	-
172	2224863.71	456789.22	Картометрический	0,1	-
173	2224865.21	456798.06	Картометрический	0,1	-
174	2224862.95	456798.51	Картометрический	0,1	-
175	2224861.47	456801.74	Картометрический	0,1	-
176	2224869.88	456838.96	Картометрический	0,1	-

Раздел 2

Сведения о местоположении границ объекта

Обозначение характерных точек границ	Координаты, м		Метод определения координат характерной точки	Средняя квадратическая погрешность положения характерной точки (Mf), м	Описание обозначения точки на местности (при наличии)
	X	Y			
1	2	3	4	5	6
177	2224868.61	456839.53	Картометрический	0,1	-
178	2224874.44	456884.28	Картометрический	0,1	-
179	2224874.05	456884.40	Картометрический	0,1	-
180	2224874.52	456887.38	Картометрический	0,1	-
181	2224867.71	456889.59	Картометрический	0,1	-
182	2224866.44	456890.11	Картометрический	0,1	-
183	2224842.80	456897.74	Картометрический	0,1	-
184	2224839.64	456898.69	Картометрический	0,1	-
185	2224824.65	456903.20	Картометрический	0,1	-
186	2224812.86	456906.90	Картометрический	0,1	-
187	2224802.77	456910.56	Картометрический	0,1	-
188	2224791.20	456914.37	Картометрический	0,1	-
189	2224784.06	456912.85	Картометрический	0,1	-
190	2224779.56	456911.90	Картометрический	0,1	-
191	2224764.78	456921.76	Картометрический	0,1	-
192	2224764.70	456925.53	Картометрический	0,1	-
193	2224760.84	456927.10	Картометрический	0,1	-
194	2224759.90	456922.76	Картометрический	0,1	-
195	2224731.17	456940.86	Картометрический	0,1	-
196	2224724.18	456945.15	Картометрический	0,1	-
197	2224700.74	456957.16	Картометрический	0,1	-
198	2224672.01	456971.80	Картометрический	0,1	-
199	2224677.78	456987.16	Картометрический	0,1	-
200	2224680.99	456993.41	Картометрический	0,1	-
201	2224695.12	457026.36	Картометрический	0,1	-
202	2224710.16	457063.24	Картометрический	0,1	-
203	2224713.10	457066.81	Картометрический	0,1	-
204	2224743.33	457056.51	Картометрический	0,1	-
205	2224775.24	457078.91	Картометрический	0,1	-
206	2224780.63	457092.33	Картометрический	0,1	-

Раздел 2

Сведения о местоположении границ объекта

Обозначение характерных точек границ	Координаты, м		Метод определения координат характерной точки	Средняя квадратическая погрешность положения характерной точки (Mf), м	Описание обозначения точки на местности (при наличии)
	X	Y			
1	2	3	4	5	6
207	2224788.23	457111.47	Картометрический	0,1	-
208	2224813.15	457168.81	Картометрический	0,1	-
209	2224807.26	457170.92	Картометрический	0,1	-
210	2224787.39	457180.69	Картометрический	0,1	-
211	2224746.92	457195.53	Картометрический	0,1	-
212	2224707.90	457209.84	Картометрический	0,1	-
213	2224669.01	457224.10	Картометрический	0,1	-
214	2224630.35	457238.28	Картометрический	0,1	-
215	2224591.89	457252.38	Картометрический	0,1	-
216	2224553.66	457266.36	Картометрический	0,1	-
217	2224522.30	457277.83	Картометрический	0,1	-
218	2224520.48	457273.04	Картометрический	0,1	-
219	2224489.44	457284.07	Картометрический	0,1	-
220	2224458.88	457294.93	Картометрический	0,1	-
221	2224426.31	457306.52	Картометрический	0,1	-
222	2224428.21	457312.23	Картометрический	0,1	-
223	2224396.84	457323.66	Картометрический	0,1	-
224	2224364.78	457335.34	Картометрический	0,1	-
225	2224332.79	457347.00	Картометрический	0,1	-
226	2224301.65	457359.55	Картометрический	0,1	-
227	2224290.14	457364.02	Картометрический	0,1	-
228	2224245.83	457381.27	Картометрический	0,1	-
229	2224234.91	457385.48	Картометрический	0,1	-
230	2224234.62	457385.59	Картометрический	0,1	-
231	2224182.31	457405.07	Картометрический	0,1	-
232	2224165.50	457411.36	Картометрический	0,1	-
233	2224142.29	457420.17	Картометрический	0,1	-
234	2224105.75	457429.26	Картометрический	0,1	-
235	2224093.76	457434.23	Картометрический	0,1	-
236	2224058.39	457447.56	Картометрический	0,1	-

Раздел 2

Сведения о местоположении границ объекта

Обозначение характерных точек границ	Координаты, м		Метод определения координат характерной точки	Средняя квадратическая погрешность положения характерной точки (Mf), м	Описание обозначения точки на местности (при наличии)
	X	Y			
1	2	3	4	5	6
237	2224021.15	457459.81	Картометрический	0,1	-
238	2223772.35	457572.70	Картометрический	0,1	-
239	2223701.69	457599.51	Картометрический	0,1	-
240	2223668.46	457611.96	Картометрический	0,1	-
241	2223635.22	457624.41	Картометрический	0,1	-
242	2223623.98	457629.65	Картометрический	0,1	-
243	2223609.23	457603.63	Картометрический	0,1	-
244	2223580.28	457596.40	Картометрический	0,1	-
245	2223524.10	457571.76	Картометрический	0,1	-
246	2223467.48	457555.62	Картометрический	0,1	-
247	2223467.48	457548.35	Картометрический	0,1	-
248	2223452.32	457546.98	Картометрический	0,1	-
249	2223411.88	457546.51	Картометрический	0,1	-
250	2223411.78	457540.95	Картометрический	0,1	-
251	2223343.14	457536.53	Картометрический	0,1	-
252	2223331.98	457539.48	Картометрический	0,1	-
253	2223282.23	457535.59	Картометрический	0,1	-
254	2223282.23	457516.08	Картометрический	0,1	-
255	2223268.68	457516.90	Картометрический	0,1	-
256	2223241.48	457520.77	Картометрический	0,1	-
257	2223232.42	457522.54	Картометрический	0,1	-
258	2223224.16	457524.16	Картометрический	0,1	-
259	2223222.74	457511.89	Картометрический	0,1	-
260	2223224.02	457503.96	Картометрический	0,1	-
261	2223225.17	457496.84	Картометрический	0,1	-
262	2223229.06	457496.49	Картометрический	0,1	-
263	2223224.99	457464.81	Картометрический	0,1	-
264	2223213.77	457377.70	Картометрический	0,1	-
265	2223210.28	457350.69	Картометрический	0,1	-
266	2223197.77	457247.34	Картометрический	0,1	-

Раздел 2

Сведения о местоположении границ объекта

Обозначение характерных точек границ	Координаты, м		Метод определения координат характерной точки	Средняя квадратическая погрешность положения характерной точки (Mf), м	Описание обозначения точки на местности (при наличии)
	X	Y			
1	2	3	4	5	6
267	2223047.92	457286.26	Картометрический	0,1	-
268	2223058.64	457282.14	Картометрический	0,1	-
269	2223071.55	457277.21	Картометрический	0,1	-
270	2223069.96	457271.62	Картометрический	0,1	-
271	2223077.29	457268.90	Картометрический	0,1	-
272	2223075.09	457263.35	Картометрический	0,1	-
273	2223080.58	457261.77	Картометрический	0,1	-
274	2223078.84	457254.74	Картометрический	0,1	-
275	2223177.11	457229.66	Картометрический	0,1	-
276	2223175.17	457223.85	Картометрический	0,1	-
277	2223177.05	457223.39	Картометрический	0,1	-
278	2223157.00	457166.65	Картометрический	0,1	-
279	2223158.60	457165.14	Картометрический	0,1	-
280	2223095.48	457175.53	Картометрический	0,1	-
281	2223091.66	457188.34	Картометрический	0,1	-
282	2223075.98	457240.80	Картометрический	0,1	-
283	2222982.61	457223.01	Картометрический	0,1	-
284	2222971.24	457268.66	Картометрический	0,1	-
285	2222968.02	457282.65	Картометрический	0,1	-
286	2222986.96	457287.48	Картометрический	0,1	-
287	2222987.31	457284.57	Картометрический	0,1	-
288	2222994.31	457285.37	Картометрический	0,1	-
289	2222994.10	457287.12	Картометрический	0,1	-
290	2223005.90	457288.73	Картометрический	0,1	-
291	2223006.13	457287.14	Картометрический	0,1	-
292	2223024.14	457289.03	Картометрический	0,1	-
293	2223025.56	457288.50	Картометрический	0,1	-
294	2223039.31	457280.58	Картометрический	0,1	-
295	2223039.54	457282.15	Картометрический	0,1	-
296	2223044.76	457280.26	Картометрический	0,1	-

Раздел 2

Сведения о местоположении границ объекта

Обозначение характерных точек границ	Координаты, м		Метод определения координат характерной точки	Средняя квадратическая погрешность положения характерной точки (Мт), м	Описание обозначения точки на местности (при наличии)
	X	Y			
1	2	3	4	5	6
297	2223047.26	457286.43	Картометрический	0,1	-
298	2223045.74	457286.82	Картометрический	0,1	-
299	2223022.79	457292.78	Картометрический	0,1	-
300	2223022.87	457292.51	Картометрический	0,1	-
301	2222969.49	457285.46	Картометрический	0,1	-
302	2222928.36	457464.84	Картометрический	0,1	-
303	2222948.26	457468.01	Картометрический	0,1	-
1	2222936.96	457486.47	Картометрический	0,1	-
304	2223452.01	457772.02	Картометрический	0,1	-
305	2223480.09	457757.28	Картометрический	0,1	-
306	2223482.20	457756.15	Картометрический	0,1	-
307	2223493.66	457781.59	Картометрический	0,1	-
308	2223482.79	457786.48	Картометрический	0,1	-
309	2223477.85	457791.72	Картометрический	0,1	-
310	2223453.27	457803.91	Картометрический	0,1	-
304	2223452.01	457772.02	Картометрический	0,1	-
311	2222990.84	457398.52	Картометрический	0,1	-
312	2222997.50	457377.82	Картометрический	0,1	-
313	2222997.34	457387.91	Картометрический	0,1	-
311	2222990.84	457398.52	Картометрический	0,1	-

3. Сведения о характерных точках части (частей) границы объекта

Обозначение характерных точек границ	Координаты, м		Метод определения координат характерной точки	Средняя квадратическая погрешность положения характерной точки (Мт), м	Описание обозначения точки на местности (при наличии)
	X	Y			
1	2	3	4	5	6
-	-	-	-	-	-

Раздел 3

Сведения о местоположении измененных (уточненных) границ объекта

1. Система координат -

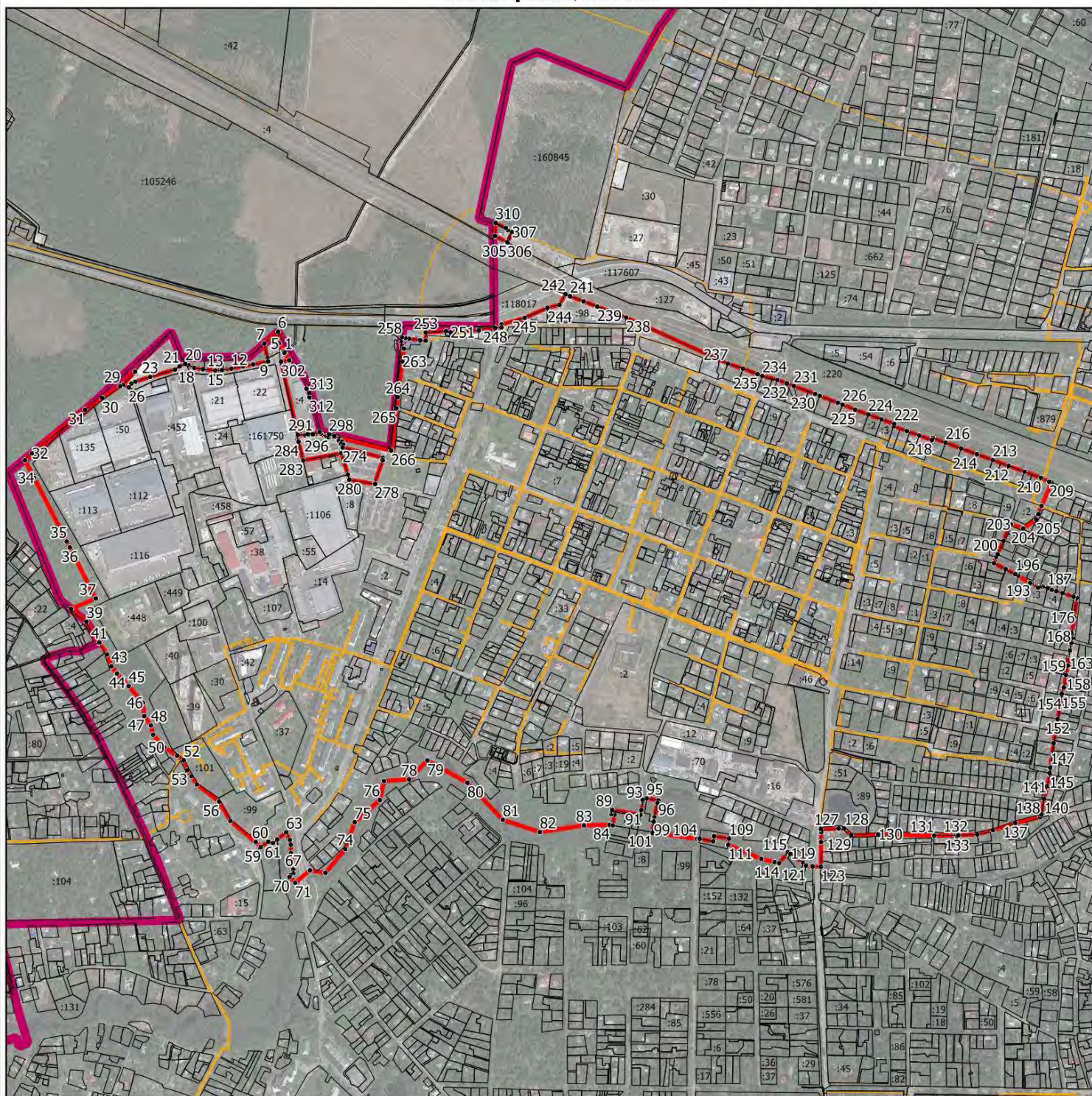
2. Сведения о характерных точках границ объекта

Обозначение характерных точек границ	Существующие координаты, м		Измененные (уточненные) координаты, м		Метод определения координат характерной точки	Средняя квадратическая погрешность положения характерной точки (Mf), м	Описание обозначения точки на местности (при наличии)
	X	Y	X	Y			
1	2	3	4	5	6	7	8
-	-	-	-	-	-	-	

3. Сведения о характерных точках части (частей) границы объекта

Обозначение характерных точек границ	Существующие координаты, м		Измененные (уточненные) координаты, м		Метод определения координат характерной точки	Средняя квадратическая погрешность положения характерной точки (Mf), м	Описание обозначения точки на местности (при наличии)
	X	Y	X	Y			
1	2	3	4	5	6	7	8
-	-	-	-	-	-	-	

Раздел 4
План границ объекта



Масштаб 1:13 000

Условные обозначения:

- - граница объекта, местоположение которого описано
- - границы муниципальных образований
- - границы зон с особыми условиями использования территорий
- - границы земельных участков по сведениям ЕГРН
- - поворотная точка границ объекта

Подпись _____ Дата « » 20__ г.

Место для оттиска печати лица, составившего описание местоположения границ объекта

ОПИСАНИЕ МЕСТОПОЛОЖЕНИЯ ГРАНИЦ

д. Прудки

(наименование объекта, местоположение границ которого описано (далее - объект))

Раздел 1

Сведения об объекте

№ п/п	Характеристики объекта	Описание характеристик
1	2	3
1.	Местоположение объекта	Московская область, Раменский городской округ
2.	Площадь объекта +/- величина погрешности определения площади (Р +/- Дельта Р)	1730076 кв. м ± 460 кв. м
3.	Иные характеристики объекта	

Раздел 2

Сведения о местоположении границ объекта

1. Система координат МСК-50, зона 2

2. Сведения о характерных точках границ объекта

Обозначение характерных точек границ	Координаты, м		Метод определения координат характерной точки	Средняя квадратическая погрешность положения характерной точки (Мт), м	Описание обозначения точки на местности (при наличии)
	X	Y			
1	2	3	4	5	6
Участок 1					
1	2217103.36	443090.47	Картометрический	0,1	-
2	2217106.77	443092.99	Картометрический	0,1	-
3	2217125.54	443106.87	Картометрический	0,1	-
4	2217144.21	443120.68	Картометрический	0,1	-
5	2217162.79	443134.42	Картометрический	0,1	-
6	2217181.28	443148.09	Картометрический	0,1	-
7	2217204.29	443165.11	Картометрический	0,1	-
8	2217212.32	443171.05	Картометрический	0,1	-
9	2217213.90	443172.22	Картометрический	0,1	-
10	2217227.62	443181.19	Картометрический	0,1	-
11	2217273.90	443211.44	Картометрический	0,1	-
12	2217288.19	443223.54	Картометрический	0,1	-
13	2217317.70	443249.96	Картометрический	0,1	-
14	2217344.30	443276.02	Картометрический	0,1	-
15	2217393.36	443315.69	Картометрический	0,1	-
16	2217413.98	443304.26	Картометрический	0,1	-
17	2217415.18	443304.29	Картометрический	0,1	-
18	2217426.54	443342.98	Картометрический	0,1	-
19	2217467.88	443484.56	Картометрический	0,1	-
20	2217486.34	443478.25	Картометрический	0,1	-
21	2217449.25	443349.50	Картометрический	0,1	-
22	2217402.00	443185.00	Картометрический	0,1	-
23	2217329.25	442936.50	Картометрический	0,1	-
24	2217326.25	442926.50	Картометрический	0,1	-
25	2217327.28	442926.27	Картометрический	0,1	-
26	2217321.56	442906.46	Картометрический	0,1	-

Раздел 2

Сведения о местоположении границ объекта

Обозначение характерных точек границ	Координаты, м		Метод определения координат характерной точки	Средняя квадратическая погрешность положения характерной точки (Mf), м	Описание обозначения точки на местности (при наличии)
	X	Y			
1	2	3	4	5	6
27	2217289.07	442794.95	Картометрический	0,1	-
28	2217289.05	442794.87	Картометрический	0,1	-
29	2217246.33	442651.90	Картометрический	0,1	-
30	2217207.22	442517.28	Картометрический	0,1	-
31	2217207.20	442517.21	Картометрический	0,1	-
32	2217168.07	442385.61	Картометрический	0,1	-
33	2217123.84	442235.42	Картометрический	0,1	-
34	2217103.26	442163.95	Картометрический	0,1	-
35	2217088.14	442111.43	Картометрический	0,1	-
36	2217088.12	442111.36	Картометрический	0,1	-
37	2217074.63	442065.56	Картометрический	0,1	-
38	2217069.37	442066.95	Картометрический	0,1	-
39	2217053.38	442011.89	Картометрический	0,1	-
40	2217058.43	442010.56	Картометрический	0,1	-
41	2217048.24	441975.96	Картометрический	0,1	-
42	2217045.32	441965.96	Картометрический	0,1	-
43	2217038.25	441965.50	Картометрический	0,1	-
44	2217035.25	441955.00	Картометрический	0,1	-
45	2217006.08	441855.83	Картометрический	0,1	-
46	2217004.37	441856.41	Картометрический	0,1	-
47	2216991.72	441860.71	Картометрический	0,1	-
48	2216984.55	441863.15	Картометрический	0,1	-
49	2216981.57	441848.76	Картометрический	0,1	-
50	2216978.75	441835.15	Картометрический	0,1	-
51	2216972.12	441836.32	Картометрический	0,1	-
52	2216967.93	441821.96	Картометрический	0,1	-
53	2216950.71	441762.87	Картометрический	0,1	-
54	2216903.45	441777.12	Картометрический	0,1	-
55	2216834.00	441798.00	Картометрический	0,1	-
56	2216734.50	441781.50	Картометрический	0,1	-

Раздел 2

Сведения о местоположении границ объекта

Обозначение характерных точек границ	Координаты, м		Метод определения координат характерной точки	Средняя квадратическая погрешность положения характерной точки (Mf), м	Описание обозначения точки на местности (при наличии)
	X	Y			
1	2	3	4	5	6
57	2216434.01	441787.09	Картометрический	0,1	-
58	2216434.00	441787.08	Картометрический	0,1	-
59	2216277.21	441789.88	Картометрический	0,1	-
60	2216256.00	441733.00	Картометрический	0,1	-
61	2216253.27	441701.60	Картометрический	0,1	-
62	2216230.73	441704.79	Картометрический	0,1	-
63	2216223.73	441705.36	Картометрический	0,1	-
64	2216219.01	441703.91	Картометрический	0,1	-
65	2216213.56	441701.54	Картометрический	0,1	-
66	2216208.12	441699.18	Картометрический	0,1	-
67	2216204.19	441698.76	Картометрический	0,1	-
68	2216078.70	441890.50	Картометрический	0,1	-
69	2216060.00	441918.46	Картометрический	0,1	-
70	2216026.49	441972.89	Картометрический	0,1	-
71	2216020.83	441976.97	Картометрический	0,1	-
72	2216011.18	441991.39	Картометрический	0,1	-
73	2215963.39	442025.23	Картометрический	0,1	-
74	2215984.94	442045.89	Картометрический	0,1	-
75	2215961.15	442062.87	Картометрический	0,1	-
76	2215956.22	442066.34	Картометрический	0,1	-
77	2215951.34	442069.87	Картометрический	0,1	-
78	2215930.19	442084.97	Картометрический	0,1	-
79	2215907.38	442101.25	Картометрический	0,1	-
80	2215902.50	442104.73	Картометрический	0,1	-
81	2215897.61	442108.22	Картометрический	0,1	-
82	2215875.38	442124.39	Картометрический	0,1	-
83	2215852.97	442140.69	Картометрический	0,1	-
84	2215848.00	442144.07	Картометрический	0,1	-
85	2215843.04	442147.45	Картометрический	0,1	-
86	2215815.96	442166.45	Картометрический	0,1	-

Раздел 2

Сведения о местоположении границ объекта

Обозначение характерных точек границ	Координаты, м		Метод определения координат характерной точки	Средняя квадратическая погрешность положения характерной точки (Mf), м	Описание обозначения точки на местности (при наличии)
	X	Y			
1	2	3	4	5	6
87	2215789.18	442185.24	Картометрический	0,1	-
88	2215784.31	442188.74	Картометрический	0,1	-
89	2215779.44	442192.24	Картометрический	0,1	-
90	2215755.26	442208.02	Картометрический	0,1	-
91	2215731.20	442223.97	Картометрический	0,1	-
92	2215726.33	442227.47	Картометрический	0,1	-
93	2215721.46	442230.98	Картометрический	0,1	-
94	2215696.90	442247.14	Картометрический	0,1	-
95	2215672.45	442263.48	Картометрический	0,1	-
96	2215667.47	442266.81	Картометрический	0,1	-
97	2215662.48	442270.14	Картометрический	0,1	-
98	2215635.93	442287.89	Картометрический	0,1	-
99	2215632.06	442282.58	Картометрический	0,1	-
100	2215616.88	442261.71	Картометрический	0,1	-
101	2215508.00	442295.51	Картометрический	0,1	-
102	2215489.02	442308.94	Картометрический	0,1	-
103	2215470.04	442322.38	Картометрический	0,1	-
104	2215490.25	442351.21	Картометрический	0,1	-
105	2215477.96	442359.81	Картометрический	0,1	-
106	2215481.57	442364.97	Картометрический	0,1	-
107	2215523.83	442423.30	Картометрический	0,1	-
108	2215527.52	442428.40	Картометрический	0,1	-
109	2215531.27	442434.28	Картометрический	0,1	-
110	2215549.65	442459.83	Картометрический	0,1	-
111	2215552.01	442463.49	Картометрический	0,1	-
112	2215553.98	442467.38	Картометрический	0,1	-
113	2215555.54	442471.44	Картометрический	0,1	-
114	2215556.68	442475.64	Картометрический	0,1	-
115	2215569.87	442472.78	Картометрический	0,1	-
116	2215571.02	442488.39	Картометрический	0,1	-

Раздел 2

Сведения о местоположении границ объекта

Обозначение характерных точек границ	Координаты, м		Метод определения координат характерной точки	Средняя квадратическая погрешность положения характерной точки (Mf), м	Описание обозначения точки на местности (при наличии)
	X	Y			
1	2	3	4	5	6
117	2215567.95	442503.30	Картометрический	0,1	-
118	2215565.86	442508.40	Картометрический	0,1	-
119	2215555.06	442531.46	Картометрический	0,1	-
120	2215541.12	442561.22	Картометрический	0,1	-
121	2215528.78	442587.57	Картометрический	0,1	-
122	2215515.64	442615.62	Картометрический	0,1	-
123	2215502.50	442643.68	Картометрический	0,1	-
124	2215489.36	442671.73	Картометрический	0,1	-
125	2215476.22	442699.78	Картометрический	0,1	-
126	2215463.08	442727.84	Картометрический	0,1	-
127	2215449.94	442755.89	Картометрический	0,1	-
128	2215438.58	442780.11	Картометрический	0,1	-
129	2215470.50	442794.50	Картометрический	0,1	-
130	2215574.25	442573.00	Картометрический	0,1	-
131	2215608.25	442471.50	Картометрический	0,1	-
132	2215783.28	442384.54	Картометрический	0,1	-
133	2215776.30	442372.11	Картометрический	0,1	-
134	2215765.10	442352.18	Картометрический	0,1	-
135	2215779.50	442342.50	Картометрический	0,1	-
136	2215796.55	442330.28	Картометрический	0,1	-
137	2215817.17	442315.51	Картометрический	0,1	-
138	2215824.91	442309.97	Картометрический	0,1	-
139	2215876.50	442273.00	Картометрический	0,1	-
140	2215892.25	442270.00	Картометрический	0,1	-
141	2215932.17	442257.86	Картометрический	0,1	-
142	2216020.42	442231.71	Картометрический	0,1	-
143	2216087.75	442207.75	Картометрический	0,1	-
144	2216133.42	442190.81	Картометрический	0,1	-
145	2216152.47	442161.31	Картометрический	0,1	-
146	2216212.12	442192.53	Картометрический	0,1	-

Раздел 2

Сведения о местоположении границ объекта

Обозначение характерных точек границ	Координаты, м		Метод определения координат характерной точки	Средняя квадратическая погрешность положения характерной точки (Mf), м	Описание обозначения точки на местности (при наличии)
	X	Y			
1	2	3	4	5	6
147	2216206.09	442203.59	Картометрический	0,1	-
148	2216157.05	442233.01	Картометрический	0,1	-
149	2216115.43	442257.98	Картометрический	0,1	-
150	2216098.26	442259.01	Картометрический	0,1	-
151	2216055.11	442261.60	Картометрический	0,1	-
152	2216040.23	442265.50	Картометрический	0,1	-
153	2216116.34	442260.93	Картометрический	0,1	-
154	2216208.33	442205.74	Картометрический	0,1	-
155	2216236.75	442153.65	Картометрический	0,1	-
156	2216260.75	442108.73	Картометрический	0,1	-
157	2216256.41	442234.06	Картометрический	0,1	-
158	2216251.02	442356.17	Картометрический	0,1	-
159	2216243.13	442523.75	Картометрический	0,1	-
160	2216229.31	442523.13	Картометрический	0,1	-
161	2216222.87	442676.23	Картометрический	0,1	-
162	2216235.92	442676.82	Картометрический	0,1	-
163	2216226.42	442878.53	Картометрический	0,1	-
164	2216104.61	442876.57	Картометрический	0,1	-
165	2216100.25	442876.50	Картометрический	0,1	-
166	2216084.33	442876.24	Картометрический	0,1	-
167	2216064.04	442875.90	Картометрический	0,1	-
168	2216043.75	442875.56	Картометрический	0,1	-
169	2216023.46	442875.22	Картометрический	0,1	-
170	2216003.17	442874.88	Картометрический	0,1	-
171	2215982.88	442874.54	Картометрический	0,1	-
172	2215962.60	442874.20	Картометрический	0,1	-
173	2215942.31	442873.86	Картометрический	0,1	-
174	2215922.02	442873.52	Картометрический	0,1	-
175	2215901.73	442873.18	Картометрический	0,1	-
176	2215898.76	442897.20	Картометрический	0,1	-

Раздел 2

Сведения о местоположении границ объекта

Обозначение характерных точек границ	Координаты, м		Метод определения координат характерной точки	Средняя квадратическая погрешность положения характерной точки (Mf), м	Описание обозначения точки на местности (при наличии)
	X	Y			
1	2	3	4	5	6
177	2215901.39	442900.31	Картометрический	0,1	-
178	2215920.77	442901.18	Картометрический	0,1	-
179	2215941.04	442902.09	Картометрический	0,1	-
180	2215961.30	442903.01	Картометрический	0,1	-
181	2215981.56	442903.92	Картометрический	0,1	-
182	2216001.82	442904.83	Картометрический	0,1	-
183	2216022.09	442905.74	Картометрический	0,1	-
184	2216042.35	442906.66	Картометрический	0,1	-
185	2216062.61	442907.57	Картометрический	0,1	-
186	2216082.87	442908.48	Картометрический	0,1	-
187	2216098.96	442909.20	Картометрический	0,1	-
188	2216103.13	442909.39	Картометрический	0,1	-
189	2216123.40	442910.31	Картометрический	0,1	-
190	2216143.66	442911.22	Картометрический	0,1	-
191	2216163.92	442912.13	Картометрический	0,1	-
192	2216184.18	442913.05	Картометрический	0,1	-
193	2216204.45	442913.96	Картометрический	0,1	-
194	2216224.70	442914.87	Картометрический	0,1	-
195	2216224.28	442923.86	Картометрический	0,1	-
196	2216202.95	442922.88	Картометрический	0,1	-
197	2216181.78	442921.93	Картометрический	0,1	-
198	2216160.61	442920.97	Картометрический	0,1	-
199	2216139.43	442920.02	Картометрический	0,1	-
200	2216118.26	442919.07	Картометрический	0,1	-
201	2216098.60	442918.18	Картометрический	0,1	-
202	2216097.09	442918.11	Картометрический	0,1	-
203	2216075.92	442917.16	Картометрический	0,1	-
204	2216054.74	442916.20	Картометрический	0,1	-
205	2216033.57	442915.25	Картометрический	0,1	-
206	2216012.40	442914.30	Картометрический	0,1	-

Раздел 2

Сведения о местоположении границ объекта

Обозначение характерных точек границ	Координаты, м		Метод определения координат характерной точки	Средняя квадратическая погрешность положения характерной точки (Mf), м	Описание обозначения точки на местности (при наличии)
	X	Y			
1	2	3	4	5	6
207	2215991.22	442913.34	Картометрический	0,1	-
208	2215970.05	442912.39	Картометрический	0,1	-
209	2215948.88	442911.44	Картометрический	0,1	-
210	2215927.70	442910.50	Картометрический	0,1	-
211	2215900.28	442909.27	Картометрический	0,1	-
212	2215896.91	442912.11	Картометрический	0,1	-
213	2215894.19	442934.10	Картометрический	0,1	-
214	2215891.10	442959.08	Картометрический	0,1	-
215	2215899.47	442959.46	Картометрический	0,1	-
216	2215898.34	442984.53	Картометрический	0,1	-
217	2215924.31	442985.78	Картометрический	0,1	-
218	2215945.48	442986.79	Картометрический	0,1	-
219	2215966.65	442987.80	Картометрический	0,1	-
220	2215987.82	442988.82	Картометрический	0,1	-
221	2216008.99	442989.83	Картометрический	0,1	-
222	2216030.17	442990.84	Картометрический	0,1	-
223	2216051.34	442991.86	Картометрический	0,1	-
224	2216072.51	442992.87	Картометрический	0,1	-
225	2216093.68	442993.88	Картометрический	0,1	-
226	2216095.61	442993.97	Картометрический	0,1	-
227	2216114.85	442994.89	Картометрический	0,1	-
228	2216136.02	442995.91	Картометрический	0,1	-
229	2216157.19	442996.92	Картометрический	0,1	-
230	2216178.36	442997.93	Картометрический	0,1	-
231	2216199.53	442998.95	Картометрический	0,1	-
232	2216220.70	442999.96	Картометрический	0,1	-
233	2216221.50	443015.04	Картометрический	0,1	-
234	2216201.27	443014.05	Картометрический	0,1	-
235	2216181.04	443013.08	Картометрический	0,1	-
236	2216160.81	443012.11	Картометрический	0,1	-

Раздел 2

Сведения о местоположении границ объекта

Обозначение характерных точек границ	Координаты, м		Метод определения координат характерной точки	Средняя квадратическая погрешность положения характерной точки (Mf), м	Описание обозначения точки на местности (при наличии)
	X	Y			
1	2	3	4	5	6
237	2216140.58	443011.14	Картометрический	0,1	-
238	2216120.35	443010.18	Картометрический	0,1	-
239	2216100.12	443009.21	Картометрический	0,1	-
240	2216095.02	443008.97	Картометрический	0,1	-
241	2216079.90	443008.24	Картометрический	0,1	-
242	2216059.67	443007.27	Картометрический	0,1	-
243	2216039.44	443006.30	Картометрический	0,1	-
244	2216019.21	443005.33	Картометрический	0,1	-
245	2215998.98	443004.37	Картометрический	0,1	-
246	2215978.75	443003.40	Картометрический	0,1	-
247	2215958.52	443002.43	Картометрический	0,1	-
248	2215938.29	443001.46	Картометрический	0,1	-
249	2215918.06	443000.49	Картометрический	0,1	-
250	2215893.09	442999.30	Картометрический	0,1	-
251	2215891.93	443019.66	Картометрический	0,1	-
252	2215883.66	443019.19	Картометрический	0,1	-
253	2215881.15	443039.41	Картометрический	0,1	-
254	2215879.02	443056.65	Картометрический	0,1	-
255	2215881.64	443059.83	Картометрический	0,1	-
256	2215914.56	443061.99	Картометрический	0,1	-
257	2215934.77	443063.32	Картометрический	0,1	-
258	2215954.98	443064.65	Картометрический	0,1	-
259	2215975.19	443065.98	Картометрический	0,1	-
260	2215995.40	443067.31	Картометрический	0,1	-
261	2216015.61	443068.64	Картометрический	0,1	-
262	2216035.82	443069.97	Картометрический	0,1	-
263	2216056.02	443071.30	Картометрический	0,1	-
264	2216076.23	443072.63	Картометрический	0,1	-
265	2216096.44	443073.96	Картометрический	0,1	-
266	2216116.65	443075.29	Картометрический	0,1	-

Раздел 2

Сведения о местоположении границ объекта

Обозначение характерных точек границ	Координаты, м		Метод определения координат характерной точки	Средняя квадратическая погрешность положения характерной точки (Mf), м	Описание обозначения точки на местности (при наличии)
	X	Y			
1	2	3	4	5	6
267	2216136.86	443076.62	Картометрический	0,1	-
268	2216157.07	443077.95	Картометрический	0,1	-
269	2216177.28	443079.28	Картометрический	0,1	-
270	2216197.49	443080.61	Картометрический	0,1	-
271	2216217.93	443081.95	Картометрический	0,1	-
272	2216217.45	443091.01	Картометрический	0,1	-
273	2216196.92	443089.59	Картометрический	0,1	-
274	2216176.40	443088.24	Картометрический	0,1	-
275	2216155.90	443086.89	Картометрический	0,1	-
276	2216135.29	443085.54	Картометрический	0,1	-
277	2216114.77	443084.19	Картометрический	0,1	-
278	2216094.26	443082.85	Картометрический	0,1	-
279	2216092.10	443082.71	Картометрический	0,1	-
280	2216073.82	443081.50	Картометрический	0,1	-
281	2216053.29	443080.14	Картометрический	0,1	-
282	2216032.76	443078.79	Картометрический	0,1	-
283	2216012.24	443077.45	Картометрический	0,1	-
284	2215991.72	443076.10	Картометрический	0,1	-
285	2215971.20	443074.75	Картометрический	0,1	-
286	2215950.68	443073.40	Картометрический	0,1	-
287	2215930.16	443072.05	Картометрический	0,1	-
288	2215909.64	443070.69	Картометрический	0,1	-
289	2215889.12	443069.34	Картометрический	0,1	-
290	2215868.55	443067.98	Картометрический	0,1	-
291	2215865.01	443096.81	Картометрический	0,1	-
292	2215887.23	443098.27	Картометрический	0,1	-
293	2215896.62	443098.89	Картометрический	0,1	-
294	2215907.74	443099.62	Картометрический	0,1	-
295	2215928.26	443100.97	Картометрический	0,1	-
296	2215948.78	443102.32	Картометрический	0,1	-

Раздел 2

Сведения о местоположении границ объекта

Обозначение характерных точек границ	Координаты, м		Метод определения координат характерной точки	Средняя квадратическая погрешность положения характерной точки (Mf), м	Описание обозначения точки на местности (при наличии)
	X	Y			
1	2	3	4	5	6
297	2215969.30	443103.67	Картометрический	0,1	-
298	2215989.82	443105.02	Картометрический	0,1	-
299	2216010.34	443106.37	Картометрический	0,1	-
300	2216030.86	443107.72	Картометрический	0,1	-
301	2216051.35	443109.07	Картометрический	0,1	-
302	2216071.86	443110.42	Картометрический	0,1	-
303	2216090.96	443111.68	Картометрический	0,1	-
304	2216696.25	443151.50	Картометрический	0,1	-
305	2216842.08	443086.59	Картометрический	0,1	-
306	2216882.16	443047.12	Картометрический	0,1	-
307	2217017.92	443055.58	Картометрический	0,1	-
1	2217103.36	443090.47	Картометрический	0,1	-
308	2215782.48	442346.25	Картометрический	0,1	-
309	2215790.36	442356.18	Картометрический	0,1	-
310	2215799.26	442348.72	Картометрический	0,1	-
311	2215831.21	442335.82	Картометрический	0,1	-
312	2215847.62	442317.56	Картометрический	0,1	-
313	2215844.03	442319.53	Картометрический	0,1	-
314	2215829.37	442326.87	Картометрический	0,1	-
315	2215805.91	442337.42	Картометрический	0,1	-
316	2215788.03	442343.58	Картометрический	0,1	-
308	2215782.48	442346.25	Картометрический	0,1	-
317	2215896.47	442277.71	Картометрический	0,1	-
318	2215891.83	442287.27	Картометрический	0,1	-
319	2215886.99	442291.50	Картометрический	0,1	-
320	2215895.43	442286.86	Картометрический	0,1	-
321	2215900.97	442285.91	Картометрический	0,1	-
317	2215896.47	442277.71	Картометрический	0,1	-
322	2215424.91	442773.95	Картометрический	0,1	-
323	2215433.44	442755.75	Картометрический	0,1	-

Раздел 2

Сведения о местоположении границ объекта

Обозначение характерных точек границ	Координаты, м		Метод определения координат характерной точки	Средняя квадратическая погрешность положения характерной точки (Mf), м	Описание обозначения точки на местности (при наличии)
	X	Y			
1	2	3	4	5	6
324	2215444.85	442731.39	Картометрический	0,1	-
325	2215459.69	442699.72	Картометрический	0,1	-
326	2215436.88	442689.04	Картометрический	0,1	-
327	2215411.35	442677.08	Картометрический	0,1	-
328	2215395.03	442707.07	Картометрический	0,1	-
329	2215389.59	442704.42	Картометрический	0,1	-
330	2215384.36	442701.57	Картометрический	0,1	-
331	2215400.47	442671.98	Картометрический	0,1	-
332	2215386.28	442664.98	Картометрический	0,1	-
333	2215377.69	442659.94	Картометрический	0,1	-
334	2215370.60	442655.24	Картометрический	0,1	-
335	2215363.40	442649.91	Картометрический	0,1	-
336	2215357.57	442645.13	Картометрический	0,1	-
337	2215345.01	442657.24	Картометрический	0,1	-
338	2215338.97	442663.20	Картометрический	0,1	-
339	2215332.92	442670.08	Картометрический	0,1	-
340	2215326.37	442678.21	Картометрический	0,1	-
341	2215320.04	442687.64	Картометрический	0,1	-
342	2215312.66	442701.23	Картометрический	0,1	-
343	2215308.34	442711.27	Картометрический	0,1	-
344	2215305.31	442720.04	Картометрический	0,1	-
322	2215424.91	442773.95	Картометрический	0,1	-
345	2215523.42	442423.57	Картометрический	0,1	-
346	2215484.51	442369.79	Картометрический	0,1	-
347	2215434.44	442405.84	Картометрический	0,1	-
348	2215427.43	442396.09	Картометрический	0,1	-
349	2215477.65	442359.99	Картометрический	0,1	-
350	2215446.69	442315.73	Картометрический	0,1	-
351	2215395.90	442352.21	Картометрический	0,1	-
352	2215388.92	442342.50	Картометрический	0,1	-

Раздел 2

Сведения о местоположении границ объекта

Обозначение характерных точек границ	Координаты, м		Метод определения координат характерной точки	Средняя квадратическая погрешность положения характерной точки (Mf), м	Описание обозначения точки на местности (при наличии)
	X	Y			
1	2	3	4	5	6
353	2215439.81	442305.90	Картометрический	0,1	-
354	2215411.69	442265.69	Картометрический	0,1	-
355	2215290.93	442318.29	Картометрический	0,1	-
356	2215402.86	442472.01	Картометрический	0,1	-
357	2215414.00	442469.50	Картометрический	0,1	-
358	2215429.15	442471.47	Картометрический	0,1	-
359	2215441.38	442478.42	Картометрический	0,1	-
345	2215523.42	442423.57	Картометрический	0,1	-
360	2215402.89	442253.16	Картометрический	0,1	-
361	2215384.03	442226.34	Картометрический	0,1	-
362	2215365.88	442200.51	Картометрический	0,1	-
363	2215366.19	442200.37	Картометрический	0,1	-
364	2215316.39	442129.61	Картометрический	0,1	-
365	2215288.25	442142.15	Картометрический	0,1	-
366	2215256.12	442156.47	Картометрический	0,1	-
367	2215220.44	442172.37	Картометрический	0,1	-
368	2215189.74	442186.06	Картометрический	0,1	-
369	2215151.02	442203.25	Картометрический	0,1	-
370	2215153.25	442203.50	Картометрический	0,1	-
371	2215223.70	442263.89	Картометрический	0,1	-
372	2215239.53	442256.83	Картометрический	0,1	-
373	2215249.67	442252.31	Картометрический	0,1	-
374	2215260.99	442278.84	Картометрический	0,1	-
375	2215266.55	442276.41	Картометрический	0,1	-
376	2215279.74	442306.81	Картометрический	0,1	-
377	2215306.09	442295.33	Картометрический	0,1	-
378	2215332.45	442283.85	Картометрический	0,1	-
379	2215319.37	442253.92	Картометрический	0,1	-
380	2215324.92	442251.55	Картометрический	0,1	-
381	2215330.64	442249.09	Картометрический	0,1	-

Раздел 2

Сведения о местоположении границ объекта

Обозначение характерных точек границ	Координаты, м		Метод определения координат характерной точки	Средняя квадратическая погрешность положения характерной точки (Mf), м	Описание обозначения точки на местности (при наличии)
	X	Y			
1	2	3	4	5	6
382	2215343.44	442279.03	Картометрический	0,1	-
383	2215372.89	442266.23	Картометрический	0,1	-
360	2215402.89	442253.16	Картометрический	0,1	-
384	2215868.63	443018.50	Картометрический	0,1	-
385	2215860.54	443018.04	Картометрический	0,1	-
386	2215861.68	442997.80	Картометрический	0,1	-
387	2215834.71	442996.51	Картометрический	0,1	-
388	2215814.74	442995.55	Картометрический	0,1	-
389	2215794.76	442994.59	Картометрический	0,1	-
390	2215774.78	442993.64	Картометрический	0,1	-
391	2215754.80	442992.68	Картометрический	0,1	-
392	2215734.82	442991.73	Картометрический	0,1	-
393	2215714.85	442990.77	Картометрический	0,1	-
394	2215694.87	442989.81	Картометрический	0,1	-
395	2215674.89	442988.86	Картометрический	0,1	-
396	2215654.91	442987.90	Картометрический	0,1	-
397	2215634.94	442986.95	Картометрический	0,1	-
398	2215614.96	442985.99	Картометрический	0,1	-
399	2215594.98	442985.03	Картометрический	0,1	-
400	2215575.00	442984.08	Картометрический	0,1	-
401	2215555.02	442983.12	Картометрический	0,1	-
402	2215535.05	442982.17	Картометрический	0,1	-
403	2215515.07	442981.21	Картометрический	0,1	-
404	2215513.87	443002.32	Картометрический	0,1	-
405	2215518.35	443008.62	Картометрический	0,1	-
406	2215533.49	443009.48	Картометрический	0,1	-
407	2215532.21	443032.17	Картометрический	0,1	-
408	2215535.69	443037.07	Картометрический	0,1	-
409	2215551.90	443038.13	Картометрический	0,1	-
410	2215571.86	443039.45	Картометрический	0,1	-

Раздел 2

Сведения о местоположении границ объекта

Обозначение характерных точек границ	Координаты, м		Метод определения координат характерной точки	Средняя квадратическая погрешность положения характерной точки (Mf), м	Описание обозначения точки на местности (при наличии)
	X	Y			
1	2	3	4	5	6
411	2215591.81	443040.76	Картометрический	0,1	-
412	2215611.77	443042.07	Картометрический	0,1	-
413	2215631.73	443043.39	Картометрический	0,1	-
414	2215651.69	443044.70	Картометрический	0,1	-
415	2215671.65	443046.01	Картометрический	0,1	-
416	2215691.60	443047.32	Картометрический	0,1	-
417	2215711.56	443048.64	Картометрический	0,1	-
418	2215731.52	443049.95	Картометрический	0,1	-
419	2215751.48	443051.26	Картометрический	0,1	-
420	2215771.43	443052.58	Картометрический	0,1	-
421	2215791.39	443053.89	Картометрический	0,1	-
422	2215811.35	443055.20	Картометрический	0,1	-
423	2215823.39	443055.99	Картометрический	0,1	-
424	2215831.31	443056.51	Картометрический	0,1	-
425	2215860.66	443058.45	Картометрический	0,1	-
426	2215864.03	443055.67	Картометрический	0,1	-
427	2215866.16	443038.43	Картометрический	0,1	-
384	2215868.63	443018.50	Картометрический	0,1	-
428	2215498.52	442616.81	Картометрический	0,1	-
429	2215486.42	442608.97	Картометрический	0,1	-
430	2215472.74	442596.41	Картометрический	0,1	-
431	2215464.73	442586.56	Картометрический	0,1	-
432	2215432.79	442542.14	Картометрический	0,1	-
433	2215413.74	442545.41	Картометрический	0,1	-
434	2215395.23	442538.71	Картометрический	0,1	-
435	2215382.69	442524.06	Картометрический	0,1	-
436	2215349.29	442523.54	Картометрический	0,1	-
437	2215314.24	442522.99	Картометрический	0,1	-
438	2215315.65	442539.25	Картометрический	0,1	-
439	2215320.22	442560.59	Картометрический	0,1	-

Раздел 2

Сведения о местоположении границ объекта

Обозначение характерных точек границ	Координаты, м		Метод определения координат характерной точки	Средняя квадратическая погрешность положения характерной точки (Mf), м	Описание обозначения точки на местности (при наличии)
	X	Y			
1	2	3	4	5	6
440	2215327.09	442579.49	Картометрический	0,1	-
441	2215329.46	442584.59	Картометрический	0,1	-
442	2215334.25	442593.63	Картометрический	0,1	-
443	2215341.60	442605.29	Картометрический	0,1	-
444	2215355.57	442622.50	Картометрический	0,1	-
445	2215362.60	442629.51	Картометрический	0,1	-
446	2215370.81	442636.64	Картометрический	0,1	-
447	2215383.08	442645.56	Картометрический	0,1	-
448	2215396.13	442653.24	Картометрический	0,1	-
449	2215411.96	442660.80	Картометрический	0,1	-
450	2215437.07	442672.56	Картометрический	0,1	-
451	2215466.05	442686.14	Картометрический	0,1	-
452	2215477.94	442660.75	Картометрический	0,1	-
453	2215488.98	442637.18	Картометрический	0,1	-
428	2215498.52	442616.81	Картометрический	0,1	-
454	2215704.56	442958.50	Картометрический	0,1	-
455	2215702.02	442954.17	Картометрический	0,1	-
456	2215675.61	442941.07	Картометрический	0,1	-
457	2215649.21	442927.96	Картометрический	0,1	-
458	2215627.51	442917.19	Картометрический	0,1	-
459	2215606.98	442907.00	Картометрический	0,1	-
460	2215586.44	442896.80	Картометрический	0,1	-
461	2215565.47	442886.40	Картометрический	0,1	-
462	2215543.87	442897.15	Картометрический	0,1	-
463	2215509.66	442914.19	Картометрический	0,1	-
464	2215509.10	442925.86	Картометрический	0,1	-
465	2215508.14	442945.84	Картометрический	0,1	-
466	2215507.33	442962.82	Картометрический	0,1	-
467	2215510.18	442965.96	Картометрический	0,1	-
468	2215540.51	442967.41	Картометрический	0,1	-

Раздел 2

Сведения о местоположении границ объекта

Обозначение характерных точек границ	Координаты, м		Метод определения координат характерной точки	Средняя квадратическая погрешность положения характерной точки (Mf), м	Описание обозначения точки на местности (при наличии)
	X	Y			
1	2	3	4	5	6
469	2215561.54	442968.42	Картометрический	0,1	-
470	2215582.96	442969.44	Картометрический	0,1	-
471	2215603.94	442970.45	Картометрический	0,1	-
472	2215624.92	442971.45	Картометрический	0,1	-
473	2215647.08	442972.51	Картометрический	0,1	-
474	2215674.05	442973.80	Картометрический	0,1	-
475	2215700.76	442975.08	Картометрический	0,1	-
476	2215703.90	442972.23	Картометрический	0,1	-
454	2215704.56	442958.50	Картометрический	0,1	-
477	2215558.92	443076.68	Картометрический	0,1	-
478	2215537.26	443046.19	Картометрический	0,1	-
479	2215516.63	443044.83	Картометрический	0,1	-
480	2215495.98	443043.47	Картометрический	0,1	-
481	2215475.34	443042.11	Картометрический	0,1	-
482	2215454.64	443040.76	Картометрический	0,1	-
483	2215434.01	443039.40	Картометрический	0,1	-
484	2215413.37	443038.04	Картометрический	0,1	-
485	2215392.74	443036.68	Картометрический	0,1	-
486	2215377.05	443035.65	Картометрический	0,1	-
487	2215363.14	443021.39	Картометрический	0,1	-
488	2215348.87	443006.77	Картометрический	0,1	-
489	2215340.25	442989.99	Картометрический	0,1	-
490	2215331.11	442972.21	Картометрический	0,1	-
491	2215321.97	442954.42	Картометрический	0,1	-
492	2215312.83	442936.63	Картометрический	0,1	-
493	2215303.69	442918.84	Картометрический	0,1	-
494	2215294.54	442901.05	Картометрический	0,1	-
495	2215286.91	442886.20	Картометрический	0,1	-
496	2215282.80	442884.76	Картометрический	0,1	-
497	2215258.14	442895.84	Картометрический	0,1	-

Раздел 2

Сведения о местоположении границ объекта

Обозначение характерных точек границ	Координаты, м		Метод определения координат характерной точки	Средняя квадратическая погрешность положения характерной точки (Mf), м	Описание обозначения точки на местности (при наличии)
	X	Y			
1	2	3	4	5	6
498	2215267.86	442914.76	Картометрический	0,1	-
499	2215277.00	442932.54	Картометрический	0,1	-
500	2215286.14	442950.33	Картометрический	0,1	-
501	2215295.28	442968.12	Картометрический	0,1	-
502	2215304.42	442985.90	Картометрический	0,1	-
503	2215313.56	443003.69	Картометрический	0,1	-
504	2215324.25	443024.50	Картометрический	0,1	-
505	2215341.66	443042.33	Картометрический	0,1	-
506	2215362.57	443063.76	Картометрический	0,1	-
507	2215390.86	443065.62	Картометрический	0,1	-
508	2215411.52	443066.98	Картометрический	0,1	-
509	2215432.19	443068.34	Картометрический	0,1	-
510	2215452.86	443069.70	Картометрический	0,1	-
511	2215473.44	443071.05	Картометрический	0,1	-
512	2215494.08	443072.41	Картометрический	0,1	-
513	2215514.72	443073.77	Картометрический	0,1	-
477	2215558.92	443076.68	Картометрический	0,1	-
514	2215555.91	442487.41	Картометрический	0,1	-
515	2215554.18	442472.20	Картометрический	0,1	-
516	2215548.25	442460.45	Картометрический	0,1	-
517	2215533.38	442439.77	Картометрический	0,1	-
518	2215494.21	442465.81	Картометрический	0,1	-
519	2215462.35	442487.24	Картометрический	0,1	-
520	2215452.67	442493.70	Картометрический	0,1	-
521	2215455.20	442508.11	Картометрический	0,1	-
522	2215451.95	442522.80	Картометрический	0,1	-
523	2215444.97	442533.38	Картометрический	0,1	-
524	2215452.15	442543.37	Картометрический	0,1	-
525	2215475.13	442575.33	Картометрический	0,1	-
526	2215492.39	442594.52	Картометрический	0,1	-

Раздел 2

Сведения о местоположении границ объекта

Обозначение характерных точек границ	Координаты, м		Метод определения координат характерной точки	Средняя квадратическая погрешность положения характерной точки (Mf), м	Описание обозначения точки на местности (при наличии)
	X	Y			
1	2	3	4	5	6
527	2215504.93	442603.13	Картометрический	0,1	-
528	2215520.35	442570.21	Картометрический	0,1	-
529	2215538.44	442531.58	Картометрический	0,1	-
530	2215553.54	442498.91	Картометрический	0,1	-
514	2215555.91	442487.41	Картометрический	0,1	-
531	2215881.88	442911.44	Картометрический	0,1	-
532	2215879.27	442908.09	Картометрический	0,1	-
533	2215845.75	442903.93	Картометрический	0,1	-
534	2215824.85	442901.34	Картометрический	0,1	-
535	2215808.35	442899.30	Картометрический	0,1	-
536	2215803.79	442901.95	Картометрический	0,1	-
537	2215782.17	442914.56	Картометрический	0,1	-
538	2215760.54	442927.17	Картометрический	0,1	-
539	2215734.79	442942.18	Картометрический	0,1	-
540	2215716.36	442952.93	Картометрический	0,1	-
541	2215713.62	442957.44	Картометрический	0,1	-
542	2215712.89	442972.66	Картометрический	0,1	-
543	2215715.75	442975.80	Картометрический	0,1	-
544	2215733.14	442976.63	Картометрический	0,1	-
545	2215758.11	442977.82	Картометрический	0,1	-
546	2215779.09	442978.83	Картометрический	0,1	-
547	2215800.07	442979.83	Картометрический	0,1	-
548	2215821.04	442980.83	Картометрический	0,1	-
549	2215842.02	442981.84	Картометрический	0,1	-
550	2215864.99	442982.94	Картометрический	0,1	-
551	2215866.22	442957.27	Картометрический	0,1	-
552	2215876.15	442957.74	Картометрический	0,1	-
553	2215879.32	442932.17	Картометрический	0,1	-
531	2215881.88	442911.44	Картометрический	0,1	-
554	2215309.16	442575.03	Картометрический	0,1	-

Раздел 2

Сведения о местоположении границ объекта

Обозначение характерных точек границ	Координаты, м		Метод определения координат характерной точки	Средняя квадратическая погрешность положения характерной точки (Mf), м	Описание обозначения точки на местности (при наличии)
	X	Y			
1	2	3	4	5	6
555	2215304.57	442560.23	Картометрический	0,1	-
556	2215302.14	442549.47	Картометрический	0,1	-
557	2215301.00	442542.80	Картометрический	0,1	-
558	2215299.23	442522.76	Картометрический	0,1	-
559	2215264.20	442522.22	Картометрический	0,1	-
560	2215214.66	442521.45	Картометрический	0,1	-
561	2215179.20	442520.89	Картометрический	0,1	-
562	2215181.96	442536.95	Картометрический	0,1	-
563	2215185.88	442552.74	Картометрический	0,1	-
564	2215189.98	442565.58	Картометрический	0,1	-
565	2215196.29	442581.48	Картометрический	0,1	-
566	2215202.44	442594.31	Картометрический	0,1	-
567	2215206.60	442601.64	Картометрический	0,1	-
568	2215213.67	442613.54	Картометрический	0,1	-
569	2215222.72	442626.39	Картометрический	0,1	-
570	2215227.13	442632.02	Картометрический	0,1	-
571	2215255.97	442612.00	Картометрический	0,1	-
572	2215282.66	442593.45	Картометрический	0,1	-
554	2215309.16	442575.03	Картометрический	0,1	-
573	2215862.55	443067.59	Картометрический	0,1	-
574	2215839.85	443066.10	Картометрический	0,1	-
575	2215819.00	443064.72	Картометрический	0,1	-
576	2215798.06	443063.35	Картометрический	0,1	-
577	2215777.15	443061.97	Картометрический	0,1	-
578	2215756.28	443060.60	Картометрический	0,1	-
579	2215738.81	443059.45	Картометрический	0,1	-
580	2215735.38	443059.22	Картометрический	0,1	-
581	2215714.53	443057.85	Картометрический	0,1	-
582	2215693.59	443056.47	Картометрический	0,1	-
583	2215672.66	443055.10	Картометрический	0,1	-

Раздел 2

Сведения о местоположении границ объекта

Обозначение характерных точек границ	Координаты, м		Метод определения координат характерной точки	Средняя квадратическая погрешность положения характерной точки (Mf), м	Описание обозначения точки на местности (при наличии)
	X	Y			
1	2	3	4	5	6
584	2215651.80	443053.73	Картометрический	0,1	-
585	2215630.89	443052.35	Картометрический	0,1	-
586	2215610.01	443050.98	Картометрический	0,1	-
587	2215589.13	443049.60	Картометрический	0,1	-
588	2215542.41	443046.53	Картометрический	0,1	-
589	2215564.13	443077.02	Картометрический	0,1	-
590	2215587.24	443078.54	Картометрический	0,1	-
591	2215608.14	443079.91	Картометрический	0,1	-
592	2215629.04	443081.29	Картометрический	0,1	-
593	2215649.92	443082.66	Картометрический	0,1	-
594	2215670.84	443084.04	Картометрический	0,1	-
595	2215691.69	443085.41	Картометрический	0,1	-
596	2215712.53	443086.78	Картометрический	0,1	-
597	2215733.48	443088.16	Картометрический	0,1	-
598	2215737.26	443088.40	Картометрический	0,1	-
599	2215821.07	443093.92	Картометрический	0,1	-
600	2215837.95	443095.03	Картометрический	0,1	-
601	2215858.95	443096.41	Картометрический	0,1	-
573	2215862.55	443067.59	Картометрический	0,1	-
602	2215422.84	442984.37	Картометрический	0,1	-
603	2215410.52	442965.68	Картометрический	0,1	-
604	2215397.25	442945.56	Картометрический	0,1	-
605	2215381.72	442922.04	Картометрический	0,1	-
606	2215366.21	442898.48	Картометрический	0,1	-
607	2215349.19	442877.76	Картометрический	0,1	-
608	2215327.08	442876.85	Картометрический	0,1	-
609	2215302.65	442875.84	Картометрический	0,1	-
610	2215296.50	442878.60	Картометрический	0,1	-
611	2215295.13	442882.50	Картометрический	0,1	-
612	2215306.88	442905.36	Картометрический	0,1	-

Раздел 2

Сведения о местоположении границ объекта

Обозначение характерных точек границ	Координаты, м		Метод определения координат характерной точки	Средняя квадратическая погрешность положения характерной точки (Mf), м	Описание обозначения точки на местности (при наличии)
	X	Y			
1	2	3	4	5	6
613	2215316.47	442924.03	Картометрический	0,1	-
614	2215329.29	442948.97	Картометрический	0,1	-
615	2215342.10	442973.90	Картометрический	0,1	-
616	2215356.26	443001.46	Картометрический	0,1	-
617	2215376.64	443022.34	Картометрический	0,1	-
618	2215398.68	443004.23	Картометрический	0,1	-
602	2215422.84	442984.37	Картометрический	0,1	-
619	2215348.53	442636.77	Картометрический	0,1	-
620	2215343.68	442631.75	Картометрический	0,1	-
621	2215337.68	442624.88	Картометрический	0,1	-
622	2215328.92	442613.33	Картометрический	0,1	-
623	2215324.84	442607.15	Картометрический	0,1	-
624	2215319.74	442598.46	Картометрический	0,1	-
625	2215313.77	442586.44	Картометрический	0,1	-
626	2215288.52	442603.99	Картометрический	0,1	-
627	2215265.65	442619.89	Картометрический	0,1	-
628	2215236.32	442640.28	Картометрический	0,1	-
629	2215236.35	442642.71	Картометрический	0,1	-
630	2215246.41	442652.98	Картометрический	0,1	-
631	2215254.22	442660.11	Картометрический	0,1	-
632	2215266.75	442670.25	Картометрический	0,1	-
633	2215274.88	442676.08	Картометрический	0,1	-
634	2215288.49	442684.70	Картометрический	0,1	-
635	2215303.48	442692.69	Картометрический	0,1	-
636	2215307.70	442684.91	Картометрический	0,1	-
637	2215314.22	442674.59	Картометрический	0,1	-
638	2215319.86	442666.93	Картометрический	0,1	-
639	2215324.91	442660.81	Картометрический	0,1	-
640	2215330.85	442654.33	Картометрический	0,1	-
641	2215338.56	442646.78	Картометрический	0,1	-

Раздел 2

Сведения о местоположении границ объекта

Обозначение характерных точек границ	Координаты, м		Метод определения координат характерной точки	Средняя квадратическая погрешность положения характерной точки (Mf), м	Описание обозначения точки на местности (при наличии)
	X	Y			
1	2	3	4	5	6
619	2215348.53	442636.77	Картометрический	0,1	-
642	2215214.75	442635.76	Картометрический	0,1	-
643	2215206.33	442624.19	Картометрический	0,1	-
644	2215198.23	442611.43	Картометрический	0,1	-
645	2215192.97	442602.09	Картометрический	0,1	-
646	2215188.37	442592.99	Картометрический	0,1	-
647	2215183.04	442581.00	Картометрический	0,1	-
648	2215178.68	442569.60	Картометрический	0,1	-
649	2215172.91	442550.82	Картометрический	0,1	-
650	2215169.76	442537.17	Картометрический	0,1	-
651	2215167.07	442520.71	Картометрический	0,1	-
652	2215146.17	442520.38	Картометрический	0,1	-
653	2215134.25	442602.00	Картометрический	0,1	-
654	2215156.85	442646.91	Картометрический	0,1	-
655	2215170.72	442647.52	Картометрический	0,1	-
656	2215187.22	442646.87	Картометрический	0,1	-
657	2215204.13	442643.08	Картометрический	0,1	-
658	2215213.83	442639.35	Картометрический	0,1	-
642	2215214.75	442635.76	Картометрический	0,1	-
659	2215509.90	443014.20	Картометрический	0,1	-
660	2215505.42	443007.89	Картометрический	0,1	-
661	2215492.41	443007.15	Картометрический	0,1	-
662	2215493.67	442984.84	Картометрический	0,1	-
663	2215490.25	442980.02	Картометрический	0,1	-
664	2215469.96	442979.05	Картометрический	0,1	-
665	2215451.98	442978.19	Картометрический	0,1	-
666	2215449.95	442978.76	Картометрический	0,1	-
667	2215423.95	442986.05	Картометрический	0,1	-
668	2215418.10	442990.86	Картометрический	0,1	-
669	2215378.04	443023.78	Картометрический	0,1	-

Раздел 2

Сведения о местоположении границ объекта

Обозначение характерных точек границ	Координаты, м		Метод определения координат характерной точки	Средняя квадратическая погрешность положения характерной точки (Mf), м	Описание обозначения точки на местности (при наличии)
	X	Y			
1	2	3	4	5	6
670	2215381.09	443026.90	Картометрический	0,1	-
671	2215426.77	443029.90	Картометрический	0,1	-
672	2215446.97	443031.23	Картометрический	0,1	-
673	2215466.93	443032.54	Картометрический	0,1	-
674	2215486.88	443033.86	Картометрический	0,1	-
675	2215508.70	443035.29	Картометрический	0,1	-
659	2215509.90	443014.20	Картометрический	0,1	-
676	2215298.48	442703.61	Картометрический	0,1	-
677	2215281.03	442694.22	Картометрический	0,1	-
678	2215270.54	442687.63	Картометрический	0,1	-
679	2215261.03	442680.95	Картометрический	0,1	-
680	2215248.25	442670.81	Картометрический	0,1	-
681	2215238.23	442661.76	Картометрический	0,1	-
682	2215224.50	442647.49	Картометрический	0,1	-
683	2215211.37	442653.29	Картометрический	0,1	-
684	2215194.33	442657.90	Картометрический	0,1	-
685	2215185.25	442659.16	Картометрический	0,1	-
686	2215169.24	442659.36	Картометрический	0,1	-
687	2215168.74	442670.53	Картометрический	0,1	-
688	2215172.25	442677.50	Картометрический	0,1	-
689	2215259.75	442699.50	Картометрический	0,1	-
690	2215294.27	442715.06	Картометрический	0,1	-
676	2215298.48	442703.61	Картометрический	0,1	-
691	2215886.65	442872.93	Картометрический	0,1	-
692	2215851.87	442872.35	Картометрический	0,1	-
693	2215815.83	442871.74	Картометрический	0,1	-
694	2215812.00	442887.68	Картометрический	0,1	-
695	2215814.28	442890.96	Картометрический	0,1	-
696	2215849.02	442895.27	Картометрический	0,1	-
697	2215880.38	442899.16	Картометрический	0,1	-

Раздел 2

Сведения о местоположении границ объекта

Обозначение характерных точек границ	Координаты, м		Метод определения координат характерной точки	Средняя квадратическая погрешность положения характерной точки (Мт), м	Описание обозначения точки на местности (при наличии)
	X	Y			
1	2	3	4	5	6
698	2215883.72	442896.55	Картометрический	0,1	-
691	2215886.65	442872.93	Картометрический	0,1	-
699	2215440.28	442509.73	Картометрический	0,1	-
700	2215437.43	442495.97	Картометрический	0,1	-
701	2215427.50	442486.47	Картометрический	0,1	-
702	2215411.35	442484.69	Картометрический	0,1	-
703	2215398.46	442493.15	Картометрический	0,1	-
704	2215393.92	442503.79	Картометрический	0,1	-
705	2215394.81	442514.66	Картометрический	0,1	-
706	2215404.78	442527.28	Картометрический	0,1	-
707	2215420.89	442530.43	Картометрический	0,1	-
708	2215434.25	442523.17	Картометрический	0,1	-
699	2215440.28	442509.73	Картометрический	0,1	-
709	2215865.97	442346.67	Картометрический	0,1	-
710	2215855.85	442352.24	Картометрический	0,1	-
711	2215841.19	442359.57	Картометрический	0,1	-
712	2215817.72	442370.13	Картометрический	0,1	-
713	2215808.31	442373.37	Картометрический	0,1	-
714	2215852.75	442366.00	Картометрический	0,1	-
709	2215865.97	442346.67	Картометрический	0,1	-

3. Сведения о характерных точках части (частей) границы объекта

Обозначение характерных точек границ	Координаты, м		Метод определения координат характерной точки	Средняя квадратическая погрешность положения характерной точки (Мт), м	Описание обозначения точки на местности (при наличии)
	X	Y			
1	2	3	4	5	6
-	-	-	-	-	-

Раздел 3

Сведения о местоположении измененных (уточненных) границ объекта

1. Система координат -

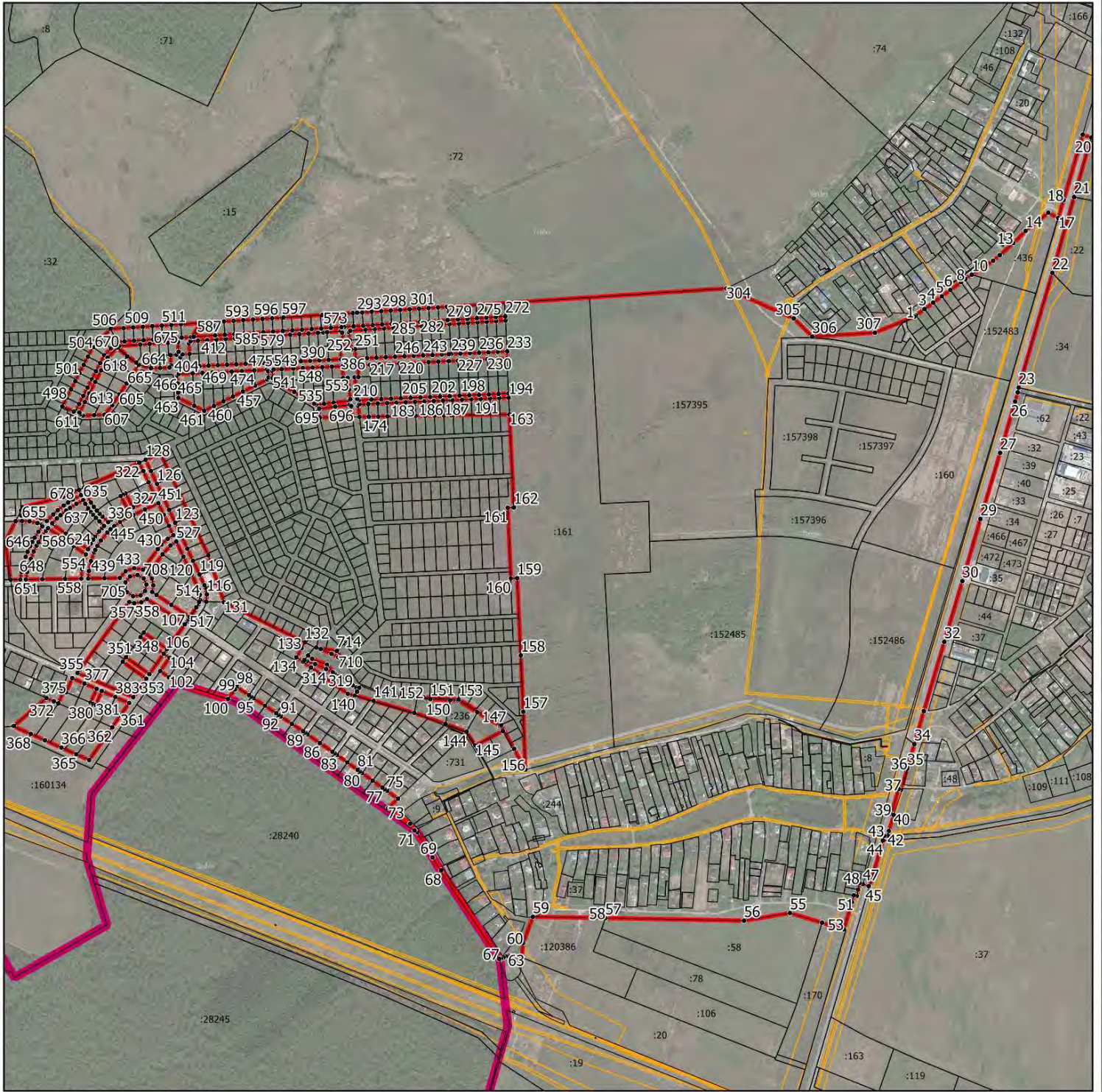
2. Сведения о характерных точках границ объекта

Обозначение характерных точек границ	Существующие координаты, м		Измененные (уточненные) координаты, м		Метод определения координат характерной точки	Средняя квадратическая погрешность положения характерной точки (Mf), м	Описание обозначения точки на местности (при наличии)
	X	Y	X	Y			
1	2	3	4	5	6	7	8
-	-	-	-	-	-	-	

3. Сведения о характерных точках части (частей) границы объекта

Обозначение характерных точек границ	Существующие координаты, м		Измененные (уточненные) координаты, м		Метод определения координат характерной точки	Средняя квадратическая погрешность положения характерной точки (Mf), м	Описание обозначения точки на местности (при наличии)
	X	Y	X	Y			
1	2	3	4	5	6	7	8
-	-	-	-	-	-	-	

Раздел 4
План границ объекта



Масштаб 1:11 500

Условные обозначения:

- - граница объекта, местоположение которого описано
- - границы муниципальных образований
- - границы зон с особыми условиями использования территорий
- - границы земельных участков по сведениям ЕГРН
- - поворотная точка границ объекта

Подпись _____ Дата « » 20__ г.

Место для оттиска печати лица, составившего описание местоположения границ объекта

ОПИСАНИЕ МЕСТОПОЛОЖЕНИЯ ГРАНИЦ

д. п. Удельная

(наименование объекта, местоположение границ которого описано (далее - объект))

Раздел 1

Сведения об объекте

№ п/п	Характеристики объекта	Описание характеристик
1	2	3
1.	Местоположение объекта	Московская область, Раменский городской округ
2.	Площадь объекта +/- величина погрешности определения площади (Р +/- Дельта Р)	4474412 кв. м ± 740 кв. м
3.	Иные характеристики объекта	

Раздел 2

Сведения о местоположении границ объекта

1. Система координат МСК-50, зона 2

2. Сведения о характерных точках границ объекта

Обозначение характерных точек границ	Координаты, м		Метод определения координат характерной точки	Средняя квадратическая погрешность положения характерной точки (Мт), м	Описание обозначения точки на местности (при наличии)
	X	Y			
1	2	3	4	5	6
Участок 1					
1	2222949.17	456204.45	Картометрический	0,1	-
2	2222962.88	456190.29	Картометрический	0,1	-
3	2222999.18	456220.49	Картометрический	0,1	-
4	2223037.00	456214.39	Картометрический	0,1	-
5	2223085.19	456272.54	Картометрический	0,1	-
6	2223108.40	456338.30	Картометрический	0,1	-
7	2223170.29	456392.79	Картометрический	0,1	-
8	2223180.24	456439.14	Картометрический	0,1	-
9	2223241.57	456443.01	Картометрический	0,1	-
10	2223286.33	456489.43	Картометрический	0,1	-
11	2223384.14	456434.72	Картометрический	0,1	-
12	2223470.89	456344.10	Картометрический	0,1	-
13	2223561.38	456314.17	Картометрический	0,1	-
14	2223669.55	456330.52	Картометрический	0,1	-
15	2223731.61	456331.87	Картометрический	0,1	-
16	2223739.54	456330.52	Картометрический	0,1	-
17	2223781.39	456323.33	Картометрический	0,1	-
18	2223800.61	456320.03	Картометрический	0,1	-
19	2223810.01	456318.62	Картометрический	0,1	-
20	2223816.64	456316.99	Картометрический	0,1	-
21	2223836.34	456314.13	Картометрический	0,1	-
22	2223837.11	456311.73	Картометрический	0,1	-
23	2223854.48	456311.14	Картометрический	0,1	-
24	2223945.86	456297.22	Картометрический	0,1	-
25	2223947.62	456203.97	Картометрический	0,1	-
26	2223943.88	456079.68	Картометрический	0,1	-

Раздел 2

Сведения о местоположении границ объекта

Обозначение характерных точек границ	Координаты, м		Метод определения координат характерной точки	Средняя квадратическая погрешность положения характерной точки (Mf), м	Описание обозначения точки на местности (при наличии)
	X	Y			
1	2	3	4	5	6
27	2223939.95	455982.35	Картометрический	0,1	-
28	2223939.57	455900.55	Картометрический	0,1	-
29	2223933.77	455710.94	Картометрический	0,1	-
30	2223935.83	455569.24	Картометрический	0,1	-
31	2223933.21	455465.35	Картометрический	0,1	-
32	2223933.63	455371.10	Картометрический	0,1	-
33	2223927.83	455375.37	Картометрический	0,1	-
34	2223920.58	455375.88	Картометрический	0,1	-
35	2223856.52	455380.26	Картометрический	0,1	-
36	2223789.49	455384.70	Картометрический	0,1	-
37	2223779.10	455347.33	Картометрический	0,1	-
38	2223774.26	455313.71	Картометрический	0,1	-
39	2223772.82	455309.19	Картометрический	0,1	-
40	2223772.02	455299.32	Картометрический	0,1	-
41	2223771.56	455248.69	Картометрический	0,1	-
42	2223770.12	455191.50	Картометрический	0,1	-
43	2223715.97	455153.67	Картометрический	0,1	-
44	2223714.06	455152.07	Картометрический	0,1	-
45	2223713.42	455151.54	Картометрический	0,1	-
46	2223708.94	455148.09	Картометрический	0,1	-
47	2223703.20	455144.18	Картометрический	0,1	-
48	2223698.35	455144.62	Картометрический	0,1	-
49	2223689.51	455139.49	Картометрический	0,1	-
50	2223678.61	455132.95	Картометрический	0,1	-
51	2223676.43	455131.91	Картометрический	0,1	-
52	2223673.93	455131.54	Картометрический	0,1	-
53	2223671.49	455130.43	Картометрический	0,1	-
54	2223669.06	455129.98	Картометрический	0,1	-
55	2223654.59	455130.08	Картометрический	0,1	-
56	2223647.03	455131.70	Картометрический	0,1	-

Раздел 2

Сведения о местоположении границ объекта

Обозначение характерных точек границ	Координаты, м		Метод определения координат характерной точки	Средняя квадратическая погрешность положения характерной точки (Mf), м	Описание обозначения точки на местности (при наличии)
	X	Y			
1	2	3	4	5	6
57	2223619.44	455140.78	Картометрический	0,1	-
58	2223517.56	454956.22	Картометрический	0,1	-
59	2223481.88	454895.39	Картометрический	0,1	-
60	2223475.76	454899.44	Картометрический	0,1	-
61	2223475.02	454900.57	Картометрический	0,1	-
62	2223473.27	454902.02	Картометрический	0,1	-
63	2223434.72	454923.97	Картометрический	0,1	-
64	2223441.05	454935.45	Картометрический	0,1	-
65	2223456.92	454964.22	Картометрический	0,1	-
66	2223459.89	454969.61	Картометрический	0,1	-
67	2223465.45	454979.70	Картометрический	0,1	-
68	2223467.83	454983.73	Картометрический	0,1	-
69	2223405.25	455017.16	Картометрический	0,1	-
70	2223344.96	454915.14	Картометрический	0,1	-
71	2223378.85	454891.62	Картометрический	0,1	-
72	2223368.39	454874.28	Картометрический	0,1	-
73	2223375.71	454869.61	Картометрический	0,1	-
74	2223446.12	454829.48	Картометрический	0,1	-
75	2223394.55	454725.85	Картометрический	0,1	-
76	2223388.79	454715.05	Картометрический	0,1	-
77	2223388.18	454715.39	Картометрический	0,1	-
78	2223382.54	454710.77	Картометрический	0,1	-
79	2223268.30	454775.38	Картометрический	0,1	-
80	2223270.93	454781.51	Картометрический	0,1	-
81	2222645.19	455121.14	Картометрический	0,1	-
82	2222640.93	455113.16	Картометрический	0,1	-
83	2222622.41	455123.26	Картометрический	0,1	-
84	2222626.72	455131.16	Картометрический	0,1	-
85	2222475.86	455212.84	Картометрический	0,1	-
86	2222472.94	455216.93	Картометрический	0,1	-

Раздел 2

Сведения о местоположении границ объекта

Обозначение характерных точек границ	Координаты, м		Метод определения координат характерной точки	Средняя квадратическая погрешность положения характерной точки (Mf), м	Описание обозначения точки на местности (при наличии)
	X	Y			
1	2	3	4	5	6
87	2222024.72	455462.38	Картометрический	0,1	-
88	2222019.37	455461.35	Картометрический	0,1	-
89	2222010.62	455460.74	Картометрический	0,1	-
90	2222012.00	455469.35	Картометрический	0,1	-
91	2221997.95	455479.40	Картометрический	0,1	-
92	2221980.32	455488.45	Картометрический	0,1	-
93	2221945.34	455506.75	Картометрический	0,1	-
94	2221775.07	455600.96	Картометрический	0,1	-
95	2221772.15	455595.84	Картометрический	0,1	-
96	2221768.81	455597.67	Картометрический	0,1	-
97	2221754.01	455620.64	Картометрический	0,1	-
98	2221786.70	455672.64	Картометрический	0,1	-
99	2221793.23	455731.13	Картометрический	0,1	-
100	2221819.87	455754.57	Картометрический	0,1	-
101	2221820.41	455798.16	Картометрический	0,1	-
102	2221852.05	455815.63	Картометрический	0,1	-
103	2221968.75	455811.12	Картометрический	0,1	-
104	2222015.61	455794.56	Картометрический	0,1	-
105	2222041.86	455826.90	Картометрический	0,1	-
106	2222100.60	455774.88	Картометрический	0,1	-
107	2222129.79	455796.21	Картометрический	0,1	-
108	2222133.72	455849.55	Картометрический	0,1	-
109	2222153.56	455833.46	Картометрический	0,1	-
110	2222178.81	455825.46	Картометрический	0,1	-
111	2222190.12	455796.44	Картометрический	0,1	-
112	2222234.64	455796.13	Картометрический	0,1	-
113	2222259.71	455805.19	Картометрический	0,1	-
114	2222264.56	455805.19	Картометрический	0,1	-
115	2222272.37	455810.19	Картометрический	0,1	-
116	2222281.90	455811.20	Картометрический	0,1	-

Раздел 2

Сведения о местоположении границ объекта

Обозначение характерных точек границ	Координаты, м		Метод определения координат характерной точки	Средняя квадратическая погрешность положения характерной точки (Mf), м	Описание обозначения точки на местности (при наличии)
	X	Y			
1	2	3	4	5	6
117	2222287.21	455789.33	Картометрический	0,1	-
118	2222309.13	455797.90	Картометрический	0,1	-
119	2222282.97	455886.78	Картометрический	0,1	-
120	2222233.48	456088.56	Картометрический	0,1	-
121	2222457.63	456093.87	Картометрический	0,1	-
122	2222681.78	456099.18	Картометрический	0,1	-
123	2222621.06	456255.50	Картометрический	0,1	-
124	2222530.57	456449.16	Картометрический	0,1	-
125	2222503.39	456498.74	Картометрический	0,1	-
126	2222485.60	456537.58	Картометрический	0,1	-
127	2222477.94	456549.95	Картометрический	0,1	-
128	2222471.66	456560.10	Картометрический	0,1	-
129	2222470.19	456562.50	Картометрический	0,1	-
130	2222464.17	456572.53	Картометрический	0,1	-
131	2222446.68	456603.33	Картометрический	0,1	-
132	2222406.93	456657.99	Картометрический	0,1	-
133	2222366.61	456710.99	Картометрический	0,1	-
134	2222350.01	456731.11	Картометрический	0,1	-
135	2222350.70	456738.63	Картометрический	0,1	-
136	2222362.34	456743.06	Картометрический	0,1	-
137	2222409.76	456757.43	Картометрический	0,1	-
138	2222437.59	456756.24	Картометрический	0,1	-
139	2222466.59	456770.97	Картометрический	0,1	-
140	2222483.06	456776.36	Картометрический	0,1	-
141	2222483.73	456778.11	Картометрический	0,1	-
142	2222502.90	456748.55	Картометрический	0,1	-
143	2222513.42	456719.67	Картометрический	0,1	-
144	2222527.25	456701.72	Картометрический	0,1	-
145	2222555.71	456671.19	Картометрический	0,1	-
146	2222590.58	456630.34	Картометрический	0,1	-

Раздел 2

Сведения о местоположении границ объекта

Обозначение характерных точек границ	Координаты, м		Метод определения координат характерной точки	Средняя квадратическая погрешность положения характерной точки (Mf), м	Описание обозначения точки на местности (при наличии)
	X	Y			
1	2	3	4	5	6
147	2222593.88	456597.96	Картометрический	0,1	-
148	2222610.18	456575.06	Картометрический	0,1	-
149	2222615.54	456552.16	Картометрический	0,1	-
150	2222642.98	456521.42	Картометрический	0,1	-
151	2222674.13	456501.00	Картометрический	0,1	-
152	2222690.22	456489.65	Картометрический	0,1	-
153	2222699.29	456465.52	Картометрический	0,1	-
154	2222709.40	456450.87	Картометрический	0,1	-
155	2222722.61	456430.86	Картометрический	0,1	-
156	2222776.97	456388.85	Картометрический	0,1	-
157	2222804.32	456341.68	Картометрический	0,1	-
158	2222866.39	456289.96	Картометрический	0,1	-
159	2222878.57	456277.37	Картометрический	0,1	-
160	2222897.07	456290.59	Картометрический	0,1	-
161	2222908.55	456287.30	Картометрический	0,1	-
162	2222919.14	456296.28	Картометрический	0,1	-
163	2222941.08	456313.57	Картометрический	0,1	-
164	2222949.91	456294.91	Картометрический	0,1	-
165	2222952.09	456283.44	Картометрический	0,1	-
166	2222952.38	456262.55	Картометрический	0,1	-
167	2222958.37	456222.14	Картометрический	0,1	-
168	2222958.44	456213.29	Картометрический	0,1	-
169	2222951.33	456208.90	Картометрический	0,1	-
1	2222949.17	456204.45	Картометрический	0,1	-
170	2223410.72	454629.71	Картометрический	0,1	-
171	2223378.42	454647.20	Картометрический	0,1	-
172	2223361.13	454656.73	Картометрический	0,1	-
173	2223356.09	454647.28	Картометрический	0,1	-
174	2223354.57	454644.74	Картометрический	0,1	-
175	2223401.12	454618.59	Картометрический	0,1	-

Раздел 2

Сведения о местоположении границ объекта

Обозначение характерных точек границ	Координаты, м		Метод определения координат характерной точки	Средняя квадратическая погрешность положения характерной точки (Mf), м	Описание обозначения точки на местности (при наличии)
	X	Y			
1	2	3	4	5	6
176	2223380.61	454618.49	Картометрический	0,1	-
177	2223359.44	454617.36	Картометрический	0,1	-
178	2223333.40	454614.03	Картометрический	0,1	-
179	2223287.83	454603.75	Картометрический	0,1	-
180	2223258.56	454592.65	Картометрический	0,1	-
181	2223258.57	454592.63	Картометрический	0,1	-
182	2223147.17	454545.73	Картометрический	0,1	-
183	2223137.84	454548.90	Картометрический	0,1	-
184	2223112.17	454544.58	Картометрический	0,1	-
185	2223077.67	454527.93	Картометрический	0,1	-
186	2223024.12	454507.18	Картометрический	0,1	-
187	2222965.10	454487.40	Картометрический	0,1	-
188	2222970.23	454474.61	Картометрический	0,1	-
189	2222934.12	454458.54	Картометрический	0,1	-
190	2222802.90	454406.39	Картометрический	0,1	-
191	2222744.45	454382.80	Картометрический	0,1	-
192	2222691.44	454361.90	Картометрический	0,1	-
193	2222644.75	454343.30	Картометрический	0,1	-
194	2222585.56	454319.86	Картометрический	0,1	-
195	2222505.37	454288.23	Картометрический	0,1	-
196	2222429.34	454258.53	Картометрический	0,1	-
197	2222203.67	454171.91	Картометрический	0,1	-
198	2222127.41	454140.38	Картометрический	0,1	-
199	2221893.45	454048.57	Картометрический	0,1	-
200	2221652.21	453956.04	Картометрический	0,1	-
201	2221632.23	453948.34	Картометрический	0,1	-
202	2221586.28	453954.37	Картометрический	0,1	-
203	2221318.59	453982.33	Картометрический	0,1	-
204	2221253.19	453988.16	Картометрический	0,1	-
205	2221253.49	453998.29	Картометрический	0,1	-

Раздел 2

Сведения о местоположении границ объекта

Обозначение характерных точек границ	Координаты, м		Метод определения координат характерной точки	Средняя квадратическая погрешность положения характерной точки (Mf), м	Описание обозначения точки на местности (при наличии)
	X	Y			
1	2	3	4	5	6
206	2221005.51	454020.40	Картометрический	0,1	-
207	2220946.77	454026.50	Картометрический	0,1	-
208	2220781.51	454048.24	Картометрический	0,1	-
209	2220796.65	454450.70	Картометрический	0,1	-
210	2220802.53	454575.07	Картометрический	0,1	-
211	2220903.69	454572.61	Картометрический	0,1	-
212	2221138.67	454565.88	Картометрический	0,1	-
213	2221276.27	454558.99	Картометрический	0,1	-
214	2221291.28	454828.28	Картометрический	0,1	-
215	2221298.00	454970.52	Картометрический	0,1	-
216	2221226.92	454974.12	Картометрический	0,1	-
217	2221212.18	455244.80	Картометрический	0,1	-
218	2221556.47	455326.48	Картометрический	0,1	-
219	2221645.05	455361.79	Картометрический	0,1	-
220	2221684.65	455415.21	Картометрический	0,1	-
221	2221714.57	455447.94	Картометрический	0,1	-
222	2221721.91	455456.22	Картометрический	0,1	-
223	2221731.44	455524.30	Картометрический	0,1	-
224	2221758.82	455509.47	Картометрический	0,1	-
225	2221761.15	455508.21	Картометрический	0,1	-
226	2221765.43	455514.75	Картометрический	0,1	-
227	2221772.25	455525.18	Картометрический	0,1	-
228	2221800.25	455507.88	Картометрический	0,1	-
229	2221803.93	455514.70	Картометрический	0,1	-
230	2221853.70	455486.05	Картометрический	0,1	-
231	2222076.01	455347.90	Картометрический	0,1	-
232	2222388.36	455176.66	Картометрический	0,1	-
233	2222392.43	455184.85	Картометрический	0,1	-
234	2222398.20	455181.67	Картометрический	0,1	-
235	2222403.07	455178.97	Картометрический	0,1	-

Раздел 2

Сведения о местоположении границ объекта

Обозначение характерных точек границ	Координаты, м		Метод определения координат характерной точки	Средняя квадратическая погрешность положения характерной точки (Mf), м	Описание обозначения точки на местности (при наличии)
	X	Y			
1	2	3	4	5	6
236	2222447.36	455151.43	Картометрический	0,1	-
237	2222471.35	455138.57	Картометрический	0,1	-
238	2222468.60	455133.47	Картометрический	0,1	-
239	2222602.93	455062.06	Картометрический	0,1	-
240	2222612.59	455064.62	Картометрический	0,1	-
241	2222623.84	455058.76	Картометрический	0,1	-
242	2222623.76	455053.80	Картометрический	0,1	-
243	2222642.20	455042.43	Картометрический	0,1	-
244	2222647.20	455051.78	Картометрический	0,1	-
245	2222666.30	455044.80	Картометрический	0,1	-
246	2222750.19	455006.92	Картометрический	0,1	-
247	2222759.56	455005.17	Картометрический	0,1	-
248	2223003.89	454873.10	Картометрический	0,1	-
249	2223005.36	454869.76	Картометрический	0,1	-
250	2223186.32	454771.08	Картометрический	0,1	-
251	2223180.09	454759.46	Картометрический	0,1	-
252	2223181.50	454758.70	Картометрический	0,1	-
253	2223183.51	454762.43	Картометрический	0,1	-
254	2223216.03	454744.49	Картометрический	0,1	-
255	2223214.09	454741.00	Картометрический	0,1	-
256	2223217.63	454739.09	Картометрический	0,1	-
257	2223220.35	454744.91	Картометрический	0,1	-
258	2223361.34	454663.56	Картометрический	0,1	-
259	2223413.08	454633.72	Картометрический	0,1	-
170	2223410.72	454629.71	Картометрический	0,1	-
260	2221703.59	453951.48	Картометрический	0,1	-
261	2221679.70	453942.10	Картометрический	0,1	-
262	2221685.26	453941.38	Картометрический	0,1	-
263	2221708.32	453950.48	Картометрический	0,1	-
260	2221703.59	453951.48	Картометрический	0,1	-

Раздел 2

Сведения о местоположении границ объекта

3. Сведения о характерных точках части (частей) границы объекта

Обозначение характерных точек границ	Координаты, м		Метод определения координат характерной точки	Средняя квадратическая погрешность положения характерной точки (M _t), м	Описание обозначения точки на местности (при наличии)
	X	Y			
1	2	3	4	5	6
-	-	-	-	-	-

Раздел 3

Сведения о местоположении измененных (уточненных) границ объекта

1. Система координат -

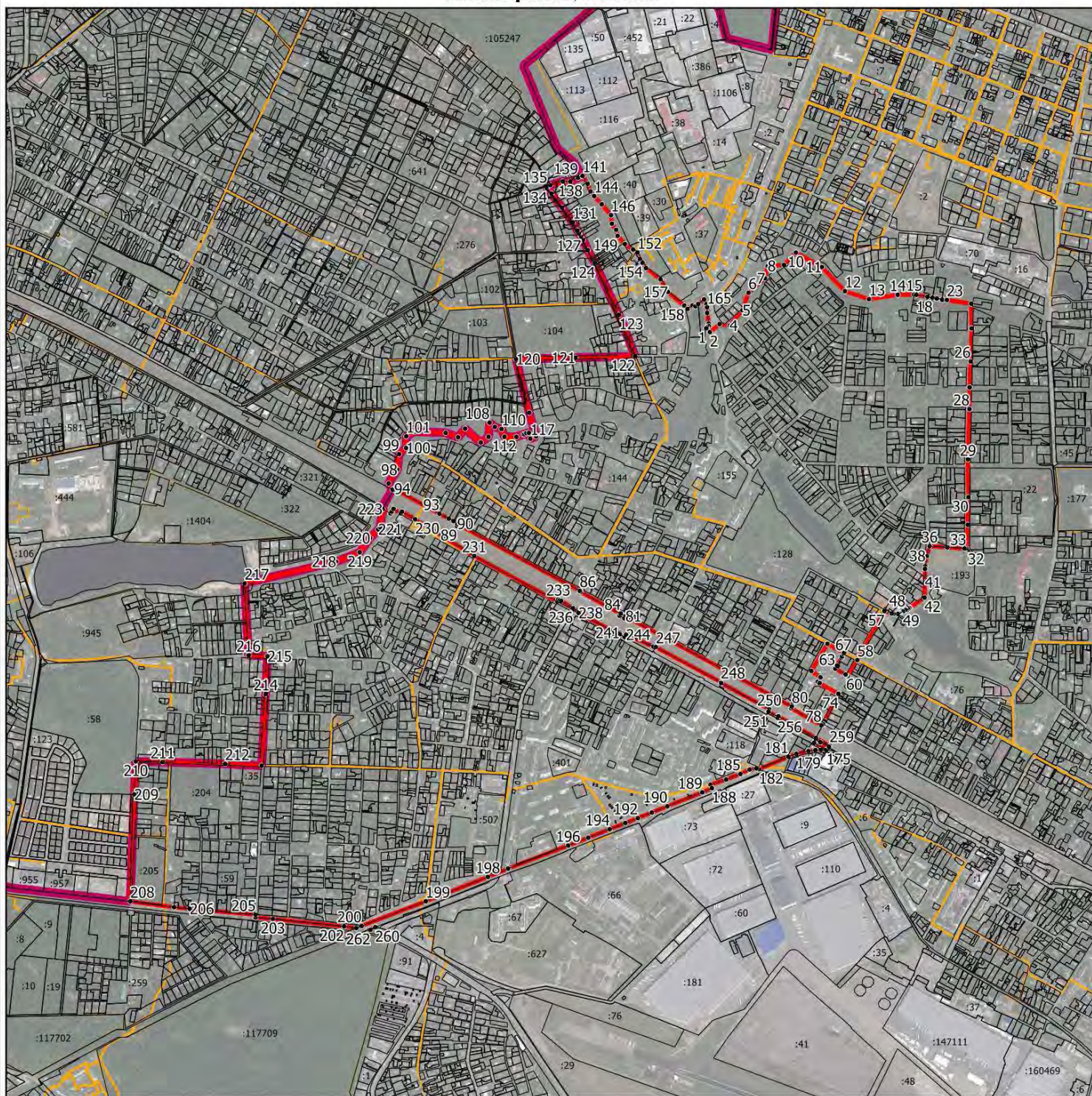
2. Сведения о характерных точках границ объекта

Обозначение характерных точек границ	Существующие координаты, м		Измененные (уточненные) координаты, м		Метод определения координат характерной точки	Средняя квадратическая погрешность положения характерной точки (Mf), м	Описание обозначения точки на местности (при наличии)
	X	Y	X	Y			
1	2	3	4	5	6	7	8
-	-	-	-	-	-	-	

3. Сведения о характерных точках части (частей) границы объекта

Обозначение характерных точек границ	Существующие координаты, м		Измененные (уточненные) координаты, м		Метод определения координат характерной точки	Средняя квадратическая погрешность положения характерной точки (Mf), м	Описание обозначения точки на местности (при наличии)
	X	Y	X	Y			
1	2	3	4	5	6	7	8
-	-	-	-	-	-	-	

Раздел 4
План границ объекта



Масштаб 1:20 000

Условные обозначения:

- - граница объекта, местоположение которого описано
- - границы муниципальных образований
- - границы зон с особыми условиями использования территорий
- - границы земельных участков по сведениям ЕГРН
- - поворотная точка границ объекта

Подпись _____ Дата « » 20__ г.

Место для оттиска печати лица, составившего описание местоположения границ объекта

ОПИСАНИЕ МЕСТОПОЛОЖЕНИЯ ГРАНИЦ

д. Пушкино

(наименование объекта, местоположение границ которого описано (далее - объект))

Раздел 1

Сведения об объекте

№ п/п	Характеристики объекта	Описание характеристик
1	2	3
1.	Местоположение объекта	Московская область, Раменский городской округ
2.	Площадь объекта +/- величина погрешности определения площади (P +/- Дельта P)	78155 кв. м ± 98 кв. м
3.	Иные характеристики объекта	

Раздел 2

Сведения о местоположении границ объекта

1. Система координат МСК-50, зона 2

2. Сведения о характерных точках границ объекта

Обозначение характерных точек границ	Координаты, м		Метод определения координат характерной точки	Средняя квадратическая погрешность положения характерной точки (Мт), м	Описание обозначения точки на местности (при наличии)
	X	Y			
1	2	3	4	5	6
Участок 1					
1	2232327.42	429877.82	Картометрический	0,1	-
2	2232344.28	429864.94	Картометрический	0,1	-
3	2232327.77	429880.73	Картометрический	0,1	-
4	2232408.99	429886.41	Картометрический	0,1	-
5	2232380.39	429836.43	Картометрический	0,1	-
6	2232364.48	429849.01	Картометрический	0,1	-
7	2232359.24	429853.06	Картометрический	0,1	-
8	2232385.69	429830.45	Картометрический	0,1	-
9	2232392.10	429812.33	Картометрический	0,1	-
10	2232367.06	429767.36	Картометрический	0,1	-
11	2232433.50	429703.63	Картометрический	0,1	-
12	2232420.10	429692.53	Картометрический	0,1	-
13	2232430.02	429665.65	Картометрический	0,1	-
14	2232437.78	429651.99	Картометрический	0,1	-
15	2232437.30	429650.86	Картометрический	0,1	-
16	2232417.62	429645.13	Картометрический	0,1	-
17	2232393.72	429637.87	Картометрический	0,1	-
18	2232369.39	429630.79	Картометрический	0,1	-
19	2232345.67	429624.00	Картометрический	0,1	-
20	2232323.24	429618.92	Картометрический	0,1	-
21	2232304.42	429619.96	Картометрический	0,1	-
22	2232303.50	429620.07	Картометрический	0,1	-
23	2232288.64	429620.95	Картометрический	0,1	-
24	2232283.29	429621.18	Картометрический	0,1	-
25	2232282.67	429620.53	Картометрический	0,1	-
26	2232262.95	429620.97	Картометрический	0,1	-

Раздел 2

Сведения о местоположении границ объекта

Обозначение характерных точек границ	Координаты, м		Метод определения координат характерной точки	Средняя квадратическая погрешность положения характерной точки (Mf), м	Описание обозначения точки на местности (при наличии)
	X	Y			
1	2	3	4	5	6
27	2232234.87	429616.73	Картометрический	0,1	-
28	2232231.81	429633.34	Картометрический	0,1	-
29	2232219.38	429631.51	Картометрический	0,1	-
30	2232200.88	429628.90	Картометрический	0,1	-
31	2232176.35	429624.94	Картометрический	0,1	-
32	2232172.29	429638.84	Картометрический	0,1	-
33	2232168.30	429654.00	Картометрический	0,1	-
34	2232167.92	429655.38	Картометрический	0,1	-
35	2232163.62	429671.28	Картометрический	0,1	-
36	2232163.51	429671.69	Картометрический	0,1	-
37	2232159.58	429686.52	Картометрический	0,1	-
38	2232159.25	429687.78	Картометрический	0,1	-
39	2232156.76	429697.32	Картометрический	0,1	-
40	2232155.03	429703.87	Картометрический	0,1	-
41	2232152.01	429720.95	Картометрический	0,1	-
42	2232149.76	429735.84	Картометрический	0,1	-
43	2232107.85	429730.11	Картометрический	0,1	-
44	2232080.56	429732.43	Картометрический	0,1	-
45	2232057.40	429808.99	Картометрический	0,1	-
46	2232063.53	429817.12	Картометрический	0,1	-
47	2232074.57	429828.95	Картометрический	0,1	-
48	2232100.78	429862.24	Картометрический	0,1	-
49	2232119.41	429886.76	Картометрический	0,1	-
50	2232146.22	429902.51	Картометрический	0,1	-
51	2232158.45	429904.84	Картометрический	0,1	-
52	2232182.92	429903.07	Картометрический	0,1	-
53	2232196.32	429901.88	Картометрический	0,1	-
54	2232207.95	429906.26	Картометрический	0,1	-
55	2232209.46	429910.00	Картометрический	0,1	-
56	2232223.49	429912.55	Картометрический	0,1	-

Раздел 2

Сведения о местоположении границ объекта

Обозначение характерных точек границ	Координаты, м		Метод определения координат характерной точки	Средняя квадратическая погрешность положения характерной точки (Mf), м	Описание обозначения точки на местности (при наличии)
	X	Y			
1	2	3	4	5	6
57	2232225.49	429912.91	Картометрический	0,1	-
58	2232225.45	429928.15	Картометрический	0,1	-
59	2232232.44	429940.42	Картометрический	0,1	-
60	2232242.92	429953.26	Картометрический	0,1	-
61	2232249.33	429936.89	Картометрический	0,1	-
62	2232253.41	429922.87	Картометрический	0,1	-
63	2232258.66	429904.76	Картометрический	0,1	-
64	2232269.73	429884.88	Картометрический	0,1	-
65	2232308.19	429884.26	Картометрический	0,1	-
1	2232327.42	429877.82	Картометрический	0,1	-

3. Сведения о характерных точках части (частей) границы объекта

Обозначение характерных точек границ	Координаты, м		Метод определения координат характерной точки	Средняя квадратическая погрешность положения характерной точки (Mf), м	Описание обозначения точки на местности (при наличии)
	X	Y			
1	2	3	4	5	6
-	-	-	-	-	-

Раздел 3

Сведения о местоположении измененных (уточненных) границ объекта

1. Система координат -

2. Сведения о характерных точках границ объекта

Обозначение характерных точек границ	Существующие координаты, м		Измененные (уточненные) координаты, м		Метод определения координат характерной точки	Средняя квадратическая погрешность положения характерной точки (Mf), м	Описание обозначения точки на местности (при наличии)
	X	Y	X	Y			
1	2	3	4	5	6	7	8
-	-	-	-	-	-	-	

3. Сведения о характерных точках части (частей) границы объекта






Обозначение характерных точек границ	Существующие координаты, м		Измененные (уточненные) координаты, м		Метод определения координат характерной точки	Средняя квадратическая погрешность положения характерной точки (Mf), м	Описание обозначения точки на местности (при наличии)
	X	Y	X	Y			
1	2	3	4	5	6	7	8
-	-	-	-	-	-	-	

Раздел 4
План границ объекта



Масштаб 1:2 000

Условные обозначения:

-  - граница объекта, местоположение которого описано
-  - границы муниципальных образований
-  - границы зон с особыми условиями использования территорий
-  - границы земельных участков по сведениям ЕГРН
-  - поворотная точка границ объекта

Подпись _____ Дата « ____ » _____ 20__ г.

Место для оттиска печати лица, составившего описание местоположения границ объекта

ОПИСАНИЕ МЕСТОПОЛОЖЕНИЯ ГРАНИЦ

д. Редькино

(наименование объекта, местоположение границ которого описано (далее - объект))

Раздел 1

Сведения об объекте

№ п/п	Характеристики объекта	Описание характеристик
1	2	3
1.	Местоположение объекта	Московская область, Раменский городской округ
2.	Площадь объекта +/- величина погрешности определения площади (Р +/- Дельта Р)	2529136 кв. м ± 557 кв. м
3.	Иные характеристики объекта	

Раздел 2

Сведения о местоположении границ объекта

1. Система координат МСК-50, зона 2

2. Сведения о характерных точках границ объекта

Обозначение характерных точек границ	Координаты, м		Метод определения координат характерной точки	Средняя квадратическая погрешность положения характерной точки (Мт), м	Описание обозначения точки на местности (при наличии)
	X	Y			
1	2	3	4	5	6
Участок 1					
1	2218199.90	441342.25	Картометрический	0,1	-
2	2218196.66	441338.08	Картометрический	0,1	-
3	2218220.19	441377.64	Картометрический	0,1	-
4	2218221.56	441379.98	Картометрический	0,1	-
5	2218206.79	441427.89	Картометрический	0,1	-
6	2218202.97	441426.71	Картометрический	0,1	-
7	2218209.28	441406.23	Картометрический	0,1	-
8	2218174.27	441395.44	Картометрический	0,1	-
9	2218149.75	441475.00	Картометрический	0,1	-
10	2218141.94	441500.28	Картометрический	0,1	-
11	2218168.57	441508.49	Картометрический	0,1	-
12	2218158.00	441542.76	Картометрический	0,1	-
13	2218144.25	441538.52	Картометрический	0,1	-
14	2218141.70	441547.15	Картометрический	0,1	-
15	2218152.03	441550.34	Картометрический	0,1	-
16	2218139.95	441589.50	Картометрический	0,1	-
17	2218147.61	441591.86	Картометрический	0,1	-
18	2218133.53	441637.56	Картометрический	0,1	-
19	2218123.93	441634.60	Картометрический	0,1	-
20	2218121.28	441643.20	Картометрический	0,1	-
21	2218131.05	441646.21	Картометрический	0,1	-
22	2218122.03	441675.49	Картометрический	0,1	-
23	2218151.75	441684.65	Картометрический	0,1	-
24	2218134.67	441709.44	Картометрический	0,1	-
25	2218082.41	441693.33	Картометрический	0,1	-
26	2218072.91	441724.14	Картометрический	0,1	-

Раздел 2

Сведения о местоположении границ объекта

Обозначение характерных точек границ	Координаты, м		Метод определения координат характерной точки	Средняя квадратическая погрешность положения характерной точки (Mf), м	Описание обозначения точки на местности (при наличии)
	X	Y			
1	2	3	4	5	6
27	2218115.50	441737.27	Картометрический	0,1	-
28	2218097.58	441763.28	Картометрический	0,1	-
29	2218064.04	441752.93	Картометрический	0,1	-
30	2218051.63	441793.19	Картометрический	0,1	-
31	2218072.52	441799.64	Картометрический	0,1	-
32	2218062.51	441833.48	Картометрический	0,1	-
33	2218070.82	441820.66	Картометрический	0,1	-
34	2218074.13	441816.03	Картометрический	0,1	-
35	2218115.19	441844.57	Картометрический	0,1	-
36	2218112.15	441848.83	Картометрический	0,1	-
37	2218099.23	441868.73	Картометрический	0,1	-
38	2218104.10	441871.83	Картометрический	0,1	-
39	2218117.93	441851.60	Картометрический	0,1	-
40	2218144.89	441868.68	Картометрический	0,1	-
41	2218132.53	441888.50	Картометрический	0,1	-
42	2218141.49	441894.26	Картометрический	0,1	-
43	2218191.54	441926.43	Картометрический	0,1	-
44	2218222.79	441889.56	Картометрический	0,1	-
45	2218259.96	441845.70	Картометрический	0,1	-
46	2218263.12	441848.62	Картометрический	0,1	-
47	2218262.67	441849.15	Картометрический	0,1	-
48	2218326.32	441908.10	Картометрический	0,1	-
49	2218331.30	441908.62	Картометрический	0,1	-
50	2218335.35	441912.28	Картометрический	0,1	-
51	2218342.69	441918.90	Картометрический	0,1	-
52	2218343.53	441923.95	Картометрический	0,1	-
53	2218400.26	441976.37	Картометрический	0,1	-
54	2218461.26	442032.73	Картометрический	0,1	-
55	2218424.96	442075.47	Картометрический	0,1	-
56	2218517.52	442134.56	Картометрический	0,1	-

Раздел 2

Сведения о местоположении границ объекта

Обозначение характерных точек границ	Координаты, м		Метод определения координат характерной точки	Средняя квадратическая погрешность положения характерной точки (Mf), м	Описание обозначения точки на местности (при наличии)
	X	Y			
1	2	3	4	5	6
57	2218595.53	442184.36	Картометрический	0,1	-
58	2218608.31	442170.65	Картометрический	0,1	-
59	2218633.13	442193.85	Картометрический	0,1	-
60	2218639.71	442200.00	Картометрический	0,1	-
61	2218670.82	442229.09	Картометрический	0,1	-
62	2218676.43	442223.40	Картометрический	0,1	-
63	2218688.15	442234.97	Картометрический	0,1	-
64	2218678.13	442244.90	Картометрический	0,1	-
65	2218662.52	442259.14	Картометрический	0,1	-
66	2218618.30	442299.50	Картометрический	0,1	-
67	2218587.49	442328.17	Картометрический	0,1	-
68	2218560.11	442354.27	Картометрический	0,1	-
69	2218467.64	442438.26	Картометрический	0,1	-
70	2218368.81	442530.46	Картометрический	0,1	-
71	2218245.99	442424.44	Картометрический	0,1	-
72	2218207.25	442494.00	Картометрический	0,1	-
73	2218179.50	442552.00	Картометрический	0,1	-
74	2218179.71	442552.24	Картометрический	0,1	-
75	2218178.38	442554.88	Картометрический	0,1	-
76	2218249.63	442638.80	Картометрический	0,1	-
77	2218244.22	442642.55	Картометрический	0,1	-
78	2218174.75	442561.00	Картометрический	0,1	-
79	2218147.32	442611.17	Картометрический	0,1	-
80	2218116.25	442668.00	Картометрический	0,1	-
81	2218184.00	442703.00	Картометрический	0,1	-
82	2218150.75	442733.00	Картометрический	0,1	-
83	2218218.57	442774.72	Картометрический	0,1	-
84	2218307.63	442827.20	Картометрический	0,1	-
85	2218360.62	442860.52	Картометрический	0,1	-
86	2218416.43	442899.09	Картометрический	0,1	-

Раздел 2

Сведения о местоположении границ объекта

Обозначение характерных точек границ	Координаты, м		Метод определения координат характерной точки	Средняя квадратическая погрешность положения характерной точки (Mf), м	Описание обозначения точки на местности (при наличии)
	X	Y			
1	2	3	4	5	6
87	2218460.34	442933.98	Картометрический	0,1	-
88	2218493.32	442957.88	Картометрический	0,1	-
89	2218567.64	442993.21	Картометрический	0,1	-
90	2218576.24	442995.96	Картометрический	0,1	-
91	2218599.03	442999.40	Картометрический	0,1	-
92	2218585.13	442943.79	Картометрический	0,1	-
93	2218537.60	442824.07	Картометрический	0,1	-
94	2218519.14	442758.93	Картометрический	0,1	-
95	2218518.69	442723.25	Картометрический	0,1	-
96	2218521.80	442706.17	Картометрический	0,1	-
97	2218532.60	442673.30	Картометрический	0,1	-
98	2218539.29	442651.59	Картометрический	0,1	-
99	2218552.12	442621.85	Картометрический	0,1	-
100	2218610.66	442505.85	Картометрический	0,1	-
101	2218680.14	442357.71	Картометрический	0,1	-
102	2218715.44	442299.85	Картометрический	0,1	-
103	2218727.45	442282.94	Картометрический	0,1	-
104	2218751.20	442259.70	Картометрический	0,1	-
105	2218767.32	442246.32	Картометрический	0,1	-
106	2218783.93	442234.24	Картометрический	0,1	-
107	2218804.38	442222.56	Картометрический	0,1	-
108	2218813.49	442218.65	Картометрический	0,1	-
109	2218828.37	442214.65	Картометрический	0,1	-
110	2218844.28	442213.23	Картометрический	0,1	-
111	2218880.29	442215.75	Картометрический	0,1	-
112	2219003.25	442233.50	Картометрический	0,1	-
113	2219101.72	442248.53	Картометрический	0,1	-
114	2219166.19	442253.77	Картометрический	0,1	-
115	2219194.12	442252.58	Картометрический	0,1	-
116	2219217.16	442247.46	Картометрический	0,1	-

Раздел 2

Сведения о местоположении границ объекта

Обозначение характерных точек границ	Координаты, м		Метод определения координат характерной точки	Средняя квадратическая погрешность положения характерной точки (Mf), м	Описание обозначения точки на местности (при наличии)
	X	Y			
1	2	3	4	5	6
117	2219235.73	442238.29	Картометрический	0,1	-
118	2219246.04	442228.13	Картометрический	0,1	-
119	2219254.40	442214.21	Картометрический	0,1	-
120	2219264.00	442203.08	Картометрический	0,1	-
121	2219279.43	442189.44	Картометрический	0,1	-
122	2219297.82	442181.65	Картометрический	0,1	-
123	2219317.07	442176.46	Картометрический	0,1	-
124	2219334.21	442174.14	Картометрический	0,1	-
125	2219390.27	442170.17	Картометрический	0,1	-
126	2219406.86	442171.63	Картометрический	0,1	-
127	2219421.70	442178.35	Картометрический	0,1	-
128	2219434.89	442187.33	Картометрический	0,1	-
129	2219448.46	442202.93	Картометрический	0,1	-
130	2219461.45	442230.59	Картометрический	0,1	-
131	2219463.84	442238.81	Картометрический	0,1	-
132	2219461.10	442249.70	Картометрический	0,1	-
133	2219458.56	442254.05	Картометрический	0,1	-
134	2219453.68	442259.56	Картометрический	0,1	-
135	2219452.35	442264.01	Картометрический	0,1	-
136	2219452.59	442270.14	Картометрический	0,1	-
137	2219455.32	442275.26	Картометрический	0,1	-
138	2219460.54	442278.94	Картометрический	0,1	-
139	2219470.21	442281.23	Картометрический	0,1	-
140	2219481.03	442281.18	Картометрический	0,1	-
141	2219489.07	442279.38	Картометрический	0,1	-
142	2219504.26	442271.10	Картометрический	0,1	-
143	2219525.83	442254.95	Картометрический	0,1	-
144	2219541.44	442241.58	Картометрический	0,1	-
145	2219556.03	442226.43	Картометрический	0,1	-
146	2219575.07	442199.67	Картометрический	0,1	-

Раздел 2

Сведения о местоположении границ объекта

Обозначение характерных точек границ	Координаты, м		Метод определения координат характерной точки	Средняя квадратическая погрешность положения характерной точки (Mf), м	Описание обозначения точки на местности (при наличии)
	X	Y			
1	2	3	4	5	6
147	2219592.55	442170.43	Картометрический	0,1	-
148	2219602.56	442142.43	Картометрический	0,1	-
149	2219660.57	441967.65	Картометрический	0,1	-
150	2219672.37	441917.79	Картометрический	0,1	-
151	2219681.43	441859.25	Картометрический	0,1	-
152	2219682.79	441833.24	Картометрический	0,1	-
153	2219681.40	441813.73	Картометрический	0,1	-
154	2219677.91	441795.62	Картометрический	0,1	-
155	2219657.26	441729.62	Картометрический	0,1	-
156	2219650.73	441714.18	Картометрический	0,1	-
157	2219641.60	441698.33	Картометрический	0,1	-
158	2219620.39	441666.84	Картометрический	0,1	-
159	2219619.10	441664.65	Картометрический	0,1	-
160	2219596.12	441635.36	Картометрический	0,1	-
161	2219577.07	441615.05	Картометрический	0,1	-
162	2219562.86	441602.42	Картометрический	0,1	-
163	2219540.01	441586.03	Картометрический	0,1	-
164	2219507.71	441567.58	Картометрический	0,1	-
165	2219453.75	441542.67	Картометрический	0,1	-
166	2219409.45	441519.14	Картометрический	0,1	-
167	2219396.08	441509.55	Картометрический	0,1	-
168	2219333.96	441446.42	Картометрический	0,1	-
169	2219278.92	441383.41	Картометрический	0,1	-
170	2219215.37	441271.90	Картометрический	0,1	-
171	2219204.38	441258.57	Картометрический	0,1	-
172	2219174.15	441242.09	Картометрический	0,1	-
173	2219056.96	441137.45	Картометрический	0,1	-
174	2219005.12	441098.78	Картометрический	0,1	-
175	2218941.21	441044.27	Картометрический	0,1	-
176	2218844.34	440942.31	Картометрический	0,1	-

Раздел 2

Сведения о местоположении границ объекта

Обозначение характерных точек границ	Координаты, м		Метод определения координат характерной точки	Средняя квадратическая погрешность положения характерной точки (Mf), м	Описание обозначения точки на местности (при наличии)
	X	Y			
1	2	3	4	5	6
177	2218812.93	440915.06	Картометрический	0,1	-
178	2218777.48	440876.97	Картометрический	0,1	-
179	2218734.87	440845.24	Картометрический	0,1	-
180	2218646.02	440773.55	Картометрический	0,1	-
181	2218627.06	440749.46	Картометрический	0,1	-
182	2218568.61	440698.79	Картометрический	0,1	-
183	2218533.82	440672.26	Картометрический	0,1	-
184	2218495.64	440649.69	Картометрический	0,1	-
185	2218467.90	440629.08	Картометрический	0,1	-
186	2218460.50	440637.50	Картометрический	0,1	-
187	2218496.75	440666.50	Картометрический	0,1	-
188	2218485.75	440676.00	Картометрический	0,1	-
189	2218398.50	440673.50	Картометрический	0,1	-
190	2218373.75	440683.00	Картометрический	0,1	-
191	2218187.00	440815.00	Картометрический	0,1	-
192	2218196.75	441322.50	Картометрический	0,1	-
193	2218206.20	441339.99	Картометрический	0,1	-
1	2218199.90	441342.25	Картометрический	0,1	-
194	2218213.08	441352.74	Картометрический	0,1	-
195	2218228.64	441381.53	Картометрический	0,1	-
196	2218210.38	441354.89	Картометрический	0,1	-
194	2218213.08	441352.74	Картометрический	0,1	-
197	2218334.65	442041.99	Картометрический	0,1	-
198	2218307.04	442023.91	Картометрический	0,1	-
199	2218299.79	442019.19	Картометрический	0,1	-
200	2218284.45	442008.84	Картометрический	0,1	-
201	2218288.48	442001.71	Картометрический	0,1	-
202	2218261.67	441983.96	Картометрический	0,1	-
203	2218245.88	442030.53	Картометрический	0,1	-
204	2218230.71	442079.43	Картометрический	0,1	-

Раздел 2

Сведения о местоположении границ объекта

Обозначение характерных точек границ	Координаты, м		Метод определения координат характерной точки	Средняя квадратическая погрешность положения характерной точки (Mf), м	Описание обозначения точки на местности (при наличии)
	X	Y			
1	2	3	4	5	6
205	2218259.55	441979.66	Картометрический	0,1	-
206	2218122.32	441891.44	Картометрический	0,1	-
207	2218106.99	441916.70	Картометрический	0,1	-
208	2218092.01	441941.39	Картометрический	0,1	-
209	2218064.34	441924.70	Картометрический	0,1	-
210	2218051.38	441984.43	Картометрический	0,1	-
211	2218052.83	441984.77	Картометрический	0,1	-
212	2218045.65	442013.90	Картометрический	0,1	-
213	2218044.21	442019.78	Картометрический	0,1	-
214	2218038.92	442041.26	Картометрический	0,1	-
215	2217986.47	442025.10	Картометрический	0,1	-
216	2217990.68	442011.43	Картометрический	0,1	-
217	2217992.26	441985.80	Картометрический	0,1	-
218	2217990.50	441991.50	Картометрический	0,1	-
219	2217929.25	442190.50	Картометрический	0,1	-
220	2217926.00	442200.00	Картометрический	0,1	-
221	2217421.76	442020.51	Картометрический	0,1	-
222	2217154.26	441973.01	Картометрический	0,1	-
223	2217045.32	441965.96	Картометрический	0,1	-
224	2217048.24	441975.96	Картометрический	0,1	-
225	2217058.43	442010.56	Картометрический	0,1	-
226	2217053.38	442011.89	Картометрический	0,1	-
227	2217069.37	442066.95	Картометрический	0,1	-
228	2217074.63	442065.56	Картометрический	0,1	-
229	2217088.12	442111.36	Картометрический	0,1	-
230	2217088.14	442111.43	Картометрический	0,1	-
231	2217103.26	442163.95	Картометрический	0,1	-
232	2217123.84	442235.42	Картометрический	0,1	-
233	2217168.07	442385.61	Картометрический	0,1	-
234	2217207.20	442517.21	Картометрический	0,1	-

Раздел 2

Сведения о местоположении границ объекта

Обозначение характерных точек границ	Координаты, м		Метод определения координат характерной точки	Средняя квадратическая погрешность положения характерной точки (Mf), м	Описание обозначения точки на местности (при наличии)
	X	Y			
1	2	3	4	5	6
235	2217207.22	442517.28	Картометрический	0,1	-
236	2217246.33	442651.90	Картометрический	0,1	-
237	2217289.05	442794.87	Картометрический	0,1	-
238	2217289.07	442794.95	Картометрический	0,1	-
239	2217321.56	442906.46	Картометрический	0,1	-
240	2217327.28	442926.27	Картометрический	0,1	-
241	2217695.50	442842.50	Картометрический	0,1	-
242	2217638.50	442655.50	Картометрический	0,1	-
243	2217724.75	442647.50	Картометрический	0,1	-
244	2217878.50	442719.51	Картометрический	0,1	-
245	2217933.25	442789.50	Картометрический	0,1	-
246	2217934.91	442789.13	Картометрический	0,1	-
247	2218135.03	442744.72	Картометрический	0,1	-
248	2218132.03	442738.76	Картометрический	0,1	-
249	2218091.10	442706.33	Картометрический	0,1	-
250	2218035.41	442668.66	Картометрический	0,1	-
251	2218012.90	442650.44	Картометрический	0,1	-
252	2217948.61	442604.79	Картометрический	0,1	-
253	2217894.56	442588.42	Картометрический	0,1	-
254	2217825.78	442556.64	Картометрический	0,1	-
255	2217785.16	442541.90	Картометрический	0,1	-
256	2217787.77	442484.24	Картометрический	0,1	-
257	2217790.42	442484.50	Картометрический	0,1	-
258	2217787.81	442484.05	Картометрический	0,1	-
259	2217787.57	442484.25	Картометрический	0,1	-
260	2217787.45	442486.94	Картометрический	0,1	-
261	2217782.50	442491.00	Картометрический	0,1	-
262	2217764.38	442540.43	Картометрический	0,1	-
263	2217762.85	442543.63	Картометрический	0,1	-
264	2217761.86	442545.47	Картометрический	0,1	-

Раздел 2

Сведения о местоположении границ объекта

Обозначение характерных точек границ	Координаты, м		Метод определения координат характерной точки	Средняя квадратическая погрешность положения характерной точки (Mf), м	Описание обозначения точки на местности (при наличии)
	X	Y			
1	2	3	4	5	6
265	2217753.44	442562.06	Картометрический	0,1	-
266	2217744.00	442580.59	Картометрический	0,1	-
267	2217741.64	442585.21	Картометрический	0,1	-
268	2217730.82	442608.42	Картометрический	0,1	-
269	2217729.77	442610.49	Картометрический	0,1	-
270	2217716.08	442640.17	Картометрический	0,1	-
271	2217755.71	442657.64	Картометрический	0,1	-
272	2217756.84	442655.26	Картометрический	0,1	-
273	2217760.44	442656.98	Картометрический	0,1	-
274	2217757.73	442662.72	Картометрический	0,1	-
275	2217724.79	442647.30	Картометрический	0,1	-
276	2217722.76	442647.48	Картометрический	0,1	-
277	2217710.75	442642.19	Картометрический	0,1	-
278	2217726.17	442608.75	Картометрический	0,1	-
279	2217727.22	442606.67	Картометрический	0,1	-
280	2217738.04	442583.46	Картометрический	0,1	-
281	2217741.24	442577.19	Картометрический	0,1	-
282	2217749.87	442560.25	Картометрический	0,1	-
283	2217758.32	442543.62	Картометрический	0,1	-
284	2217760.69	442538.87	Картометрический	0,1	-
285	2217779.12	442488.60	Картометрический	0,1	-
286	2217790.68	442479.12	Картометрический	0,1	-
287	2217816.48	442474.76	Картометрический	0,1	-
288	2217817.97	442473.51	Картометрический	0,1	-
289	2217818.78	442474.39	Картометрический	0,1	-
290	2217819.92	442471.87	Картометрический	0,1	-
291	2217823.93	442468.51	Картометрический	0,1	-
292	2217841.92	442427.47	Картометрический	0,1	-
293	2217849.34	442410.38	Картометрический	0,1	-
294	2217864.25	442376.04	Картометрический	0,1	-

Раздел 2

Сведения о местоположении границ объекта

Обозначение характерных точек границ	Координаты, м		Метод определения координат характерной точки	Средняя квадратическая погрешность положения характерной точки (Mf), м	Описание обозначения точки на местности (при наличии)
	X	Y			
1	2	3	4	5	6
295	2217879.24	442341.56	Картометрический	0,1	-
296	2217894.24	442307.35	Картометрический	0,1	-
297	2217909.30	442273.13	Картометрический	0,1	-
298	2217920.43	442247.67	Картометрический	0,1	-
299	2217920.42	442240.77	Картометрический	0,1	-
300	2217915.89	442235.65	Картометрический	0,1	-
301	2217884.82	442223.79	Картометрический	0,1	-
302	2217886.02	442219.97	Картометрический	0,1	-
303	2217918.24	442232.26	Картометрический	0,1	-
304	2217924.42	442239.25	Картометрический	0,1	-
305	2217924.43	442248.50	Картометрический	0,1	-
306	2217912.96	442274.73	Картометрический	0,1	-
307	2217897.90	442308.96	Картометрический	0,1	-
308	2217880.19	442349.35	Картометрический	0,1	-
309	2217871.03	442370.46	Картометрический	0,1	-
310	2217825.79	442472.17	Картометрический	0,1	-
311	2217818.24	442478.50	Картометрический	0,1	-
312	2217815.29	442479.04	Картометрический	0,1	-
313	2217827.02	442478.35	Картометрический	0,1	-
314	2217846.49	442434.59	Картометрический	0,1	-
315	2217846.95	442433.54	Картометрический	0,1	-
316	2217940.40	442223.81	Картометрический	0,1	-
317	2218149.56	442232.72	Картометрический	0,1	-
318	2218194.77	442235.24	Картометрический	0,1	-
319	2218195.31	442229.77	Картометрический	0,1	-
320	2218220.77	442229.87	Картометрический	0,1	-
321	2218239.95	442201.20	Картометрический	0,1	-
322	2218253.85	442180.42	Картометрический	0,1	-
323	2218239.45	442171.39	Картометрический	0,1	-
324	2218243.20	442165.41	Картометрический	0,1	-

Раздел 2

Сведения о местоположении границ объекта

Обозначение характерных точек границ	Координаты, м		Метод определения координат характерной точки	Средняя квадратическая погрешность положения характерной точки (Mf), м	Описание обозначения точки на местности (при наличии)
	X	Y			
1	2	3	4	5	6
325	2218243.38	442165.54	Картометрический	0,1	-
326	2218260.08	442141.83	Картометрический	0,1	-
327	2218274.99	442120.28	Картометрический	0,1	-
328	2218249.47	442104.81	Картометрический	0,1	-
329	2218246.59	442108.90	Картометрический	0,1	-
330	2218232.88	442099.27	Картометрический	0,1	-
331	2218239.66	442088.23	Картометрический	0,1	-
332	2218279.93	442114.38	Картометрический	0,1	-
333	2218294.68	442094.35	Картометрический	0,1	-
334	2218310.94	442074.06	Картометрический	0,1	-
197	2218334.65	442041.99	Картометрический	0,1	-
335	2217882.36	442324.71	Картометрический	0,1	-
336	2217869.89	442361.07	Картометрический	0,1	-
337	2217863.68	442361.40	Картометрический	0,1	-
338	2217861.66	442361.51	Картометрический	0,1	-
339	2217854.68	442377.34	Картометрический	0,1	-
340	2217855.82	442383.65	Картометрический	0,1	-
341	2217846.58	442395.99	Картометрический	0,1	-
342	2217851.85	442401.36	Картометрический	0,1	-
343	2217837.34	442433.19	Картометрический	0,1	-
344	2217836.82	442435.09	Картометрический	0,1	-
345	2217835.79	442436.58	Картометрический	0,1	-
346	2217818.72	442474.03	Картометрический	0,1	-
347	2217810.42	442465.09	Картометрический	0,1	-
348	2217810.10	442465.24	Картометрический	0,1	-
349	2217801.44	442469.16	Картометрический	0,1	-
350	2217797.84	442471.79	Картометрический	0,1	-
351	2217792.62	442462.26	Картометрический	0,1	-
352	2217784.74	442447.87	Картометрический	0,1	-
353	2217780.85	442433.25	Картометрический	0,1	-

Раздел 2

Сведения о местоположении границ объекта

Обозначение характерных точек границ	Координаты, м		Метод определения координат характерной точки	Средняя квадратическая погрешность положения характерной точки (Mf), м	Описание обозначения точки на местности (при наличии)
	X	Y			
1	2	3	4	5	6
354	2217752.27	442402.48	Картометрический	0,1	-
355	2217723.36	442371.35	Картометрический	0,1	-
356	2217775.85	442323.92	Картометрический	0,1	-
357	2217779.30	442327.43	Картометрический	0,1	-
358	2217782.35	442321.98	Картометрический	0,1	-
359	2217779.39	442318.96	Картометрический	0,1	-
360	2217734.72	442273.45	Картометрический	0,1	-
361	2217831.68	442251.21	Картометрический	0,1	-
362	2217822.81	442274.04	Картометрический	0,1	-
363	2217827.95	442277.62	Картометрический	0,1	-
364	2217830.93	442276.24	Картометрический	0,1	-
365	2217832.19	442276.17	Картометрический	0,1	-
366	2217825.74	442273.64	Картометрический	0,1	-
367	2217851.68	442209.77	Картометрический	0,1	-
368	2217853.81	442210.65	Картометрический	0,1	-
369	2217847.69	442226.26	Картометрический	0,1	-
370	2217870.19	442235.19	Картометрический	0,1	-
371	2217849.32	442282.88	Картометрический	0,1	-
372	2217848.88	442282.71	Картометрический	0,1	-
373	2217858.30	442298.75	Картометрический	0,1	-
374	2217882.06	442315.30	Картометрический	0,1	-
375	2217879.16	442321.86	Картометрический	0,1	-
376	2217880.78	442323.31	Картометрический	0,1	-
335	2217882.36	442324.71	Картометрический	0,1	-
377	2217346.75	440690.57	Картометрический	0,1	-
378	2217346.75	440690.56	Картометрический	0,1	-
379	2217167.15	440648.37	Картометрический	0,1	-
380	2217151.72	440855.66	Картометрический	0,1	-
381	2217196.00	440859.09	Картометрический	0,1	-
382	2217246.83	440863.02	Картометрический	0,1	-

Раздел 2

Сведения о местоположении границ объекта

Обозначение характерных точек границ	Координаты, м		Метод определения координат характерной точки	Средняя квадратическая погрешность положения характерной точки (Mf), м	Описание обозначения точки на местности (при наличии)
	X	Y			
1	2	3	4	5	6
383	2217242.06	440922.82	Картометрический	0,1	-
384	2217291.83	440926.68	Картометрический	0,1	-
385	2217321.75	440928.99	Картометрический	0,1	-
386	2217324.77	440900.32	Картометрический	0,1	-
387	2217327.78	440871.64	Картометрический	0,1	-
377	2217346.75	440690.57	Картометрический	0,1	-
388	2218480.23	442135.52	Картометрический	0,1	-
389	2218454.22	442119.22	Картометрический	0,1	-
390	2218428.77	442103.43	Картометрический	0,1	-
391	2218403.26	442086.74	Картометрический	0,1	-
392	2218378.36	442119.12	Картометрический	0,1	-
393	2218374.51	442116.78	Картометрический	0,1	-
394	2218370.84	442114.19	Картометрический	0,1	-
395	2218395.73	442081.81	Картометрический	0,1	-
396	2218370.62	442065.39	Картометрический	0,1	-
397	2218343.85	442047.87	Картометрический	0,1	-
398	2218321.32	442077.33	Картометрический	0,1	-
399	2218298.91	442107.49	Картометрический	0,1	-
400	2218278.51	442137.87	Картометрический	0,1	-
401	2218256.54	442168.22	Картометрический	0,1	-
402	2218286.55	442186.84	Картометрический	0,1	-
403	2218311.30	442203.79	Картометрический	0,1	-
404	2218331.79	442169.48	Картометрический	0,1	-
405	2218335.41	442172.05	Картометрический	0,1	-
406	2218339.15	442174.63	Картометрический	0,1	-
407	2218318.73	442208.87	Картометрический	0,1	-
408	2218340.49	442224.08	Картометрический	0,1	-
409	2218365.26	442241.38	Картометрический	0,1	-
410	2218387.70	442207.80	Картометрический	0,1	-
411	2218391.42	442210.34	Картометрический	0,1	-

Раздел 2

Сведения о местоположении границ объекта

Обозначение характерных точек границ	Координаты, м		Метод определения координат характерной точки	Средняя квадратическая погрешность положения характерной точки (Mf), м	Описание обозначения точки на местности (при наличии)
	X	Y			
1	2	3	4	5	6
412	2218395.28	442212.62	Картометрический	0,1	-
413	2218372.63	442246.53	Картометрический	0,1	-
414	2218398.35	442261.98	Картометрический	0,1	-
415	2218421.24	442227.93	Картометрический	0,1	-
416	2218441.82	442200.94	Картометрический	0,1	-
417	2218462.80	442170.39	Картометрический	0,1	-
388	2218480.23	442135.52	Картометрический	0,1	-
418	2218448.25	442028.79	Картометрический	0,1	-
419	2218411.27	441994.61	Картометрический	0,1	-
420	2218377.58	441963.47	Картометрический	0,1	-
421	2218347.46	441935.63	Картометрический	0,1	-
422	2218302.80	441894.37	Картометрический	0,1	-
423	2218263.09	441857.69	Картометрический	0,1	-
424	2218200.06	441931.91	Картометрический	0,1	-
425	2218246.03	441961.25	Картометрический	0,1	-
426	2218297.70	441994.24	Картометрический	0,1	-
427	2218332.56	442016.49	Картометрический	0,1	-
428	2218371.54	442041.38	Картометрический	0,1	-
429	2218414.35	442068.70	Картометрический	0,1	-
418	2218448.25	442028.79	Картометрический	0,1	-
430	2218502.32	442340.74	Картометрический	0,1	-
431	2218479.74	442328.39	Картометрический	0,1	-
432	2218456.86	442315.87	Картометрический	0,1	-
433	2218435.14	442302.88	Картометрический	0,1	-
434	2218413.04	442290.46	Картометрический	0,1	-
435	2218412.40	442291.60	Картометрический	0,1	-
436	2218390.05	442278.45	Картометрический	0,1	-
437	2218383.52	442289.98	Картометрический	0,1	-
438	2218372.19	442309.99	Картометрический	0,1	-
439	2218371.43	442311.33	Картометрический	0,1	-

Раздел 2

Сведения о местоположении границ объекта

Обозначение характерных точек границ	Координаты, м		Метод определения координат характерной точки	Средняя квадратическая погрешность положения характерной точки (Mf), м	Описание обозначения точки на местности (при наличии)
	X	Y			
1	2	3	4	5	6
440	2218367.24	442318.72	Картометрический	0,1	-
441	2218360.91	442329.50	Картометрический	0,1	-
442	2218345.71	442353.21	Картометрический	0,1	-
443	2218343.12	442357.25	Картометрический	0,1	-
444	2218357.09	442367.30	Картометрический	0,1	-
445	2218364.97	442371.16	Картометрический	0,1	-
446	2218387.77	442383.05	Картометрический	0,1	-
447	2218411.35	442397.25	Картометрический	0,1	-
448	2218433.38	442410.52	Картометрический	0,1	-
449	2218432.76	442411.62	Картометрический	0,1	-
450	2218455.12	442422.82	Картометрический	0,1	-
451	2218478.50	442381.25	Картометрический	0,1	-
430	2218502.32	442340.74	Картометрический	0,1	-
452	2218579.76	442237.68	Картометрический	0,1	-
453	2218547.45	442217.45	Картометрический	0,1	-
454	2218535.90	442209.71	Картометрический	0,1	-
455	2218519.28	442198.56	Картометрический	0,1	-
456	2218512.37	442200.31	Картометрический	0,1	-
457	2218511.68	442201.20	Картометрический	0,1	-
458	2218507.52	442199.04	Картометрический	0,1	-
459	2218508.46	442198.23	Картометрический	0,1	-
460	2218511.38	442192.39	Картометрический	0,1	-
461	2218526.03	442161.72	Картометрический	0,1	-
462	2218481.97	442136.07	Картометрический	0,1	-
463	2218464.70	442171.04	Картометрический	0,1	-
464	2218443.97	442201.38	Картометрический	0,1	-
465	2218421.68	442230.55	Картометрический	0,1	-
466	2218400.06	442263.01	Картометрический	0,1	-
467	2218417.64	442273.57	Картометрический	0,1	-
468	2218443.78	442289.27	Картометрический	0,1	-

Раздел 2

Сведения о местоположении границ объекта

Обозначение характерных точек границ	Координаты, м		Метод определения координат характерной точки	Средняя квадратическая погрешность положения характерной точки (Mf), м	Описание обозначения точки на местности (при наличии)
	X	Y			
1	2	3	4	5	6
469	2218465.40	442256.81	Картометрический	0,1	-
470	2218469.39	442260.47	Картометрический	0,1	-
471	2218483.79	442236.72	Картометрический	0,1	-
472	2218503.86	442249.22	Картометрический	0,1	-
473	2218515.66	442256.57	Картометрический	0,1	-
474	2218537.15	442270.11	Картометрический	0,1	-
475	2218548.21	442277.12	Картометрический	0,1	-
452	2218579.76	442237.68	Картометрический	0,1	-
476	2218608.78	442201.12	Картометрический	0,1	-
477	2218604.97	442198.71	Картометрический	0,1	-
478	2218603.11	442201.47	Картометрический	0,1	-
479	2218572.67	442182.25	Картометрический	0,1	-
480	2218557.45	442172.64	Картометрический	0,1	-
481	2218542.54	442162.70	Картометрический	0,1	-
482	2218523.41	442190.80	Картометрический	0,1	-
483	2218538.40	442200.80	Картометрический	0,1	-
484	2218554.06	442209.89	Картометрический	0,1	-
485	2218584.63	442228.81	Картометрический	0,1	-
486	2218588.03	442230.92	Картометрический	0,1	-
476	2218608.78	442201.12	Картометрический	0,1	-
487	2218530.55	442304.14	Картометрический	0,1	-
488	2218500.08	442286.58	Картометрический	0,1	-
489	2218468.39	442268.01	Картометрический	0,1	-
490	2218450.45	442295.41	Картометрический	0,1	-
491	2218481.79	442314.91	Картометрический	0,1	-
492	2218511.99	442333.37	Картометрический	0,1	-
487	2218530.55	442304.14	Картометрический	0,1	-
493	2218326.55	442229.68	Картометрический	0,1	-
494	2218282.72	442201.06	Картометрический	0,1	-
495	2218260.11	442186.30	Картометрический	0,1	-

Раздел 2

Сведения о местоположении границ объекта

Обозначение характерных точек границ	Координаты, м		Метод определения координат характерной точки	Средняя квадратическая погрешность положения характерной точки (Mt), м	Описание обозначения точки на местности (при наличии)
	X	Y			
1	2	3	4	5	6
496	2218228.66	442229.58	Картометрический	0,1	-
497	2218260.16	442231.48	Картометрический	0,1	-
498	2218319.70	442233.81	Картометрический	0,1	-
493	2218326.55	442229.68	Картометрический	0,1	-
499	2218337.98	442285.19	Картометрический	0,1	-
500	2218329.48	442279.03	Картометрический	0,1	-
501	2218328.37	442280.69	Картометрический	0,1	-
499	2218337.98	442285.19	Картометрический	0,1	-

3. Сведения о характерных точках части (частей) границы объекта

Обозначение характерных точек границ	Координаты, м		Метод определения координат характерной точки	Средняя квадратическая погрешность положения характерной точки (Mt), м	Описание обозначения точки на местности (при наличии)
	X	Y			
1	2	3	4	5	6
-	-	-	-	-	-

Раздел 3

Сведения о местоположении измененных (уточненных) границ объекта

1. Система координат -

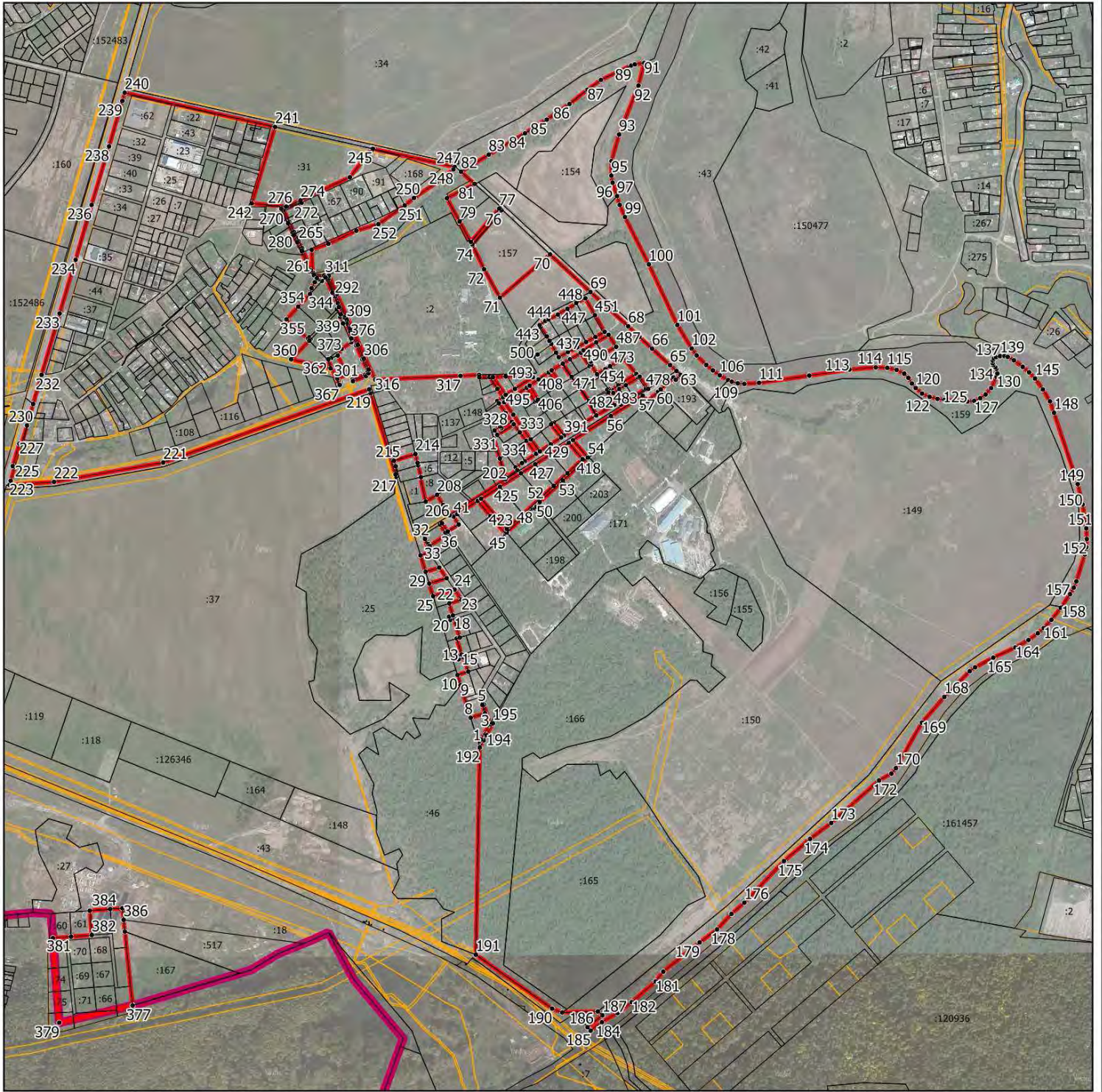
2. Сведения о характерных точках границ объекта

Обозначение характерных точек границ	Существующие координаты, м		Измененные (уточненные) координаты, м		Метод определения координат характерной точки	Средняя квадратическая погрешность положения характерной точки (Mf), м	Описание обозначения точки на местности (при наличии)
	X	Y	X	Y			
1	2	3	4	5	6	7	8
-	-	-	-	-	-	-	

3. Сведения о характерных точках части (частей) границы объекта

Обозначение характерных точек границ	Существующие координаты, м		Измененные (уточненные) координаты, м		Метод определения координат характерной точки	Средняя квадратическая погрешность положения характерной точки (Mf), м	Описание обозначения точки на местности (при наличии)
	X	Y	X	Y			
1	2	3	4	5	6	7	8
-	-	-	-	-	-	-	

Раздел 4
План границ объекта



Масштаб 1:13 000

Условные обозначения:

- - граница объекта, местоположение которой описано
- - границы муниципальных образований
- - границы зон с особыми условиями использования территорий
- - границы земельных участков по сведениям ЕГРН
- - поворотная точка границ объекта

Подпись _____ Дата « » 20__ г.

Место для оттиска печати лица, составившего описание местоположения границ объекта

ОПИСАНИЕ МЕСТОПОЛОЖЕНИЯ ГРАНИЦ

д. Рогачёво

(наименование объекта, местоположение границ которого описано (далее - объект))

Раздел 1

Сведения об объекте

№ п/п	Характеристики объекта	Описание характеристик
1	2	3
1.	Местоположение объекта	Московская область, Раменский городской округ
2.	Площадь объекта +/- величина погрешности определения площади (Р +/- Дельта Р)	226855 кв. м ± 167 кв. м
3.	Иные характеристики объекта	

Раздел 2

Сведения о местоположении границ объекта

1. Система координат МСК-50, зона 2

2. Сведения о характерных точках границ объекта

Обозначение характерных точек границ	Координаты, м		Метод определения координат характерной точки	Средняя квадратическая погрешность положения характерной точки (Мт), м	Описание обозначения точки на местности (при наличии)
	X	Y			
1	2	3	4	5	6
Участок 1					
1	2223091.40	428575.77	Картометрический	0,1	-
2	2223116.64	428601.22	Картометрический	0,1	-
3	2223120.54	428604.87	Картометрический	0,1	-
4	2223157.26	428618.15	Картометрический	0,1	-
5	2223371.84	428711.38	Картометрический	0,1	-
6	2223555.70	428724.92	Картометрический	0,1	-
7	2223674.44	428712.42	Картометрический	0,1	-
8	2223803.02	428699.88	Картометрический	0,1	-
9	2223834.96	428698.59	Картометрический	0,1	-
10	2223848.11	428699.90	Картометрический	0,1	-
11	2223858.64	428702.54	Картометрический	0,1	-
12	2223866.55	428702.54	Картометрический	0,1	-
13	2223877.08	428698.57	Картометрический	0,1	-
14	2223886.31	428693.29	Картометрический	0,1	-
15	2223899.47	428694.61	Картометрический	0,1	-
16	2223935.03	428690.63	Картометрический	0,1	-
17	2223948.20	428690.63	Картометрический	0,1	-
18	2223970.56	428705.14	Картометрический	0,1	-
19	2223978.46	428706.45	Картометрический	0,1	-
20	2223994.26	428699.85	Картометрический	0,1	-
21	2224017.96	428707.76	Картометрический	0,1	-
22	2224035.08	428702.47	Картометрический	0,1	-
23	2224046.93	428702.47	Картометрический	0,1	-
24	2224056.14	428706.42	Картометрический	0,1	-
25	2224070.61	428718.28	Картометрический	0,1	-
26	2224077.19	428719.60	Картометрический	0,1	-

Раздел 2

Сведения о местоположении границ объекта

Обозначение характерных точек границ	Координаты, м		Метод определения координат характерной точки	Средняя квадратическая погрешность положения характерной точки (Mf), м	Описание обозначения точки на местности (при наличии)
	X	Y			
1	2	3	4	5	6
27	2224091.68	428715.64	Картометрический	0,1	-
28	2224121.97	428711.68	Картометрический	0,1	-
29	2224046.30	428693.45	Картометрический	0,1	-
30	2223946.01	428682.88	Картометрический	0,1	-
31	2223719.38	428659.85	Картометрический	0,1	-
32	2223678.66	428657.77	Картометрический	0,1	-
33	2223618.34	428665.27	Картометрический	0,1	-
34	2223566.79	428657.40	Картометрический	0,1	-
35	2223550.74	428658.03	Картометрический	0,1	-
36	2223449.86	428635.48	Картометрический	0,1	-
37	2223408.71	428622.97	Картометрический	0,1	-
38	2223396.77	428626.54	Картометрический	0,1	-
39	2223389.11	428635.88	Картометрический	0,1	-
40	2223386.35	428636.44	Картометрический	0,1	-
41	2223357.31	428616.97	Картометрический	0,1	-
42	2223293.82	428581.88	Картометрический	0,1	-
43	2223376.87	428422.51	Картометрический	0,1	-
44	2223394.15	428389.35	Картометрический	0,1	-
45	2223395.69	428386.39	Картометрический	0,1	-
46	2223404.34	428369.80	Картометрический	0,1	-
47	2223404.72	428367.98	Картометрический	0,1	-
48	2223411.57	428335.32	Картометрический	0,1	-
49	2223415.90	428314.73	Картометрический	0,1	-
50	2223420.86	428291.09	Картометрический	0,1	-
51	2223424.91	428271.76	Картометрический	0,1	-
52	2223428.97	428252.45	Картометрический	0,1	-
53	2223433.05	428233.01	Картометрический	0,1	-
54	2223437.10	428213.68	Картометрический	0,1	-
55	2223441.17	428194.30	Картометрический	0,1	-
56	2223446.39	428169.42	Картометрический	0,1	-

Раздел 2

Сведения о местоположении границ объекта

Обозначение характерных точек границ	Координаты, м		Метод определения координат характерной точки	Средняя квадратическая погрешность положения характерной точки (Mf), м	Описание обозначения точки на местности (при наличии)
	X	Y			
1	2	3	4	5	6
57	2223446.49	428168.94	Картометрический	0,1	-
58	2223406.22	428145.40	Картометрический	0,1	-
59	2223403.49	428144.28	Картометрический	0,1	-
60	2223381.25	428135.14	Картометрический	0,1	-
61	2223366.78	428118.57	Картометрический	0,1	-
62	2223345.59	428104.53	Картометрический	0,1	-
63	2223325.82	428096.28	Картометрический	0,1	-
64	2223314.41	428094.53	Картометрический	0,1	-
65	2223293.91	428086.49	Картометрический	0,1	-
66	2223190.85	428038.93	Картометрический	0,1	-
67	2223172.56	428039.98	Картометрический	0,1	-
68	2223147.63	428082.24	Картометрический	0,1	-
69	2223123.17	428112.02	Картометрический	0,1	-
70	2223101.59	428124.90	Картометрический	0,1	-
71	2223082.97	428140.98	Картометрический	0,1	-
72	2223049.14	428211.58	Картометрический	0,1	-
73	2223045.08	428234.15	Картометрический	0,1	-
74	2223048.68	428246.50	Картометрический	0,1	-
75	2223056.31	428260.36	Картометрический	0,1	-
76	2222951.96	428470.39	Картометрический	0,1	-
77	2222981.10	428490.79	Картометрический	0,1	-
1	2223091.40	428575.77	Картометрический	0,1	-

Раздел 2

Сведения о местоположении границ объекта

3. Сведения о характерных точках части (частей) границы объекта

Обозначение характерных точек границ	Координаты, м		Метод определения координат характерной точки	Средняя квадратическая погрешность положения характерной точки (Mt), м	Описание обозначения точки на местности (при наличии)
	X	Y			
1	2	3	4	5	6
-	-	-	-	-	-

Раздел 3

Сведения о местоположении измененных (уточненных) границ объекта

1. Система координат -

2. Сведения о характерных точках границ объекта

Обозначение характерных точек границ	Существующие координаты, м		Измененные (уточненные) координаты, м		Метод определения координат характерной точки	Средняя квадратическая погрешность положения характерной точки (Mf), м	Описание обозначения точки на местности (при наличии)
	X	Y	X	Y			
1	2	3	4	5	6	7	8
-	-	-	-	-	-	-	

3. Сведения о характерных точках части (частей) границы объекта

Обозначение характерных точек границ	Существующие координаты, м		Измененные (уточненные) координаты, м		Метод определения координат характерной точки	Средняя квадратическая погрешность положения характерной точки (Mf), м	Описание обозначения точки на местности (при наличии)
	X	Y	X	Y			
1	2	3	4	5	6	7	8
-	-	-	-	-	-	-	

Раздел 4
План границ объекта



Масштаб 1:6 000

Условные обозначения:

- - граница объекта, местоположение которого описано
- - границы муниципальных образований
- - границы зон с особыми условиями использования территорий
- - границы земельных участков по сведениям ЕГРН
- - поворотная точка границ объекта

Подпись _____ Дата « ____ » _____ 20__ г.

Место для оттиска печати лица, составившего описание местоположения границ объекта

ОПИСАНИЕ МЕСТОПОЛОЖЕНИЯ ГРАНИЦ

д. Рыбаки

(наименование объекта, местоположение границ которого описано (далее - объект))

Раздел 1

Сведения об объекте

№ п/п	Характеристики объекта	Описание характеристик
1	2	3
1.	Местоположение объекта	Московская область, Раменский городской округ
2.	Площадь объекта +/- величина погрешности определения площади (Р +/- Дельта Р)	1227403 кв. м ± 388 кв. м
3.	Иные характеристики объекта	

Раздел 2

Сведения о местоположении границ объекта

1. Система координат МСК-50, зона 2

2. Сведения о характерных точках границ объекта

Обозначение характерных точек границ	Координаты, м		Метод определения координат характерной точки	Средняя квадратическая погрешность положения характерной точки (Мт), м	Описание обозначения точки на местности (при наличии)
	X	Y			
1	2	3	4	5	6
Участок 1					
1	2233979.86	437343.95	Картометрический	0,1	-
2	2233975.27	437367.22	Картометрический	0,1	-
3	2233973.57	437398.65	Картометрический	0,1	-
4	2233961.17	437387.20	Картометрический	0,1	-
5	2233961.29	437385.02	Картометрический	0,1	-
6	2233963.23	437384.49	Картометрический	0,1	-
7	2233962.76	437379.66	Картометрический	0,1	-
8	2233910.49	437389.26	Картометрический	0,1	-
9	2233879.78	437388.15	Картометрический	0,1	-
10	2233863.47	437387.80	Картометрический	0,1	-
11	2233837.79	437380.76	Картометрический	0,1	-
12	2233829.48	437383.34	Картометрический	0,1	-
13	2233830.12	437386.69	Картометрический	0,1	-
14	2233822.67	437387.49	Картометрический	0,1	-
15	2233793.17	437402.89	Картометрический	0,1	-
16	2233791.84	437409.78	Картометрический	0,1	-
17	2233795.32	437450.96	Картометрический	0,1	-
18	2233814.13	437467.29	Картометрический	0,1	-
19	2233834.16	437503.19	Картометрический	0,1	-
20	2233844.02	437563.89	Картометрический	0,1	-
21	2233859.99	437611.15	Картометрический	0,1	-
22	2233866.82	437681.14	Картометрический	0,1	-
23	2233875.39	437711.98	Картометрический	0,1	-
24	2233880.39	437731.20	Картометрический	0,1	-
25	2233884.33	437743.99	Картометрический	0,1	-
26	2233905.63	437801.45	Картометрический	0,1	-

Раздел 2

Сведения о местоположении границ объекта

Обозначение характерных точек границ	Координаты, м		Метод определения координат характерной точки	Средняя квадратическая погрешность положения характерной точки (Mf), м	Описание обозначения точки на местности (при наличии)
	X	Y			
1	2	3	4	5	6
27	2233903.44	437865.09	Картометрический	0,1	-
28	2233897.98	437904.79	Картометрический	0,1	-
29	2233870.47	437956.21	Картометрический	0,1	-
30	2234082.96	438504.00	Картометрический	0,1	-
31	2234084.25	438542.25	Картометрический	0,1	-
32	2234201.73	438589.12	Картометрический	0,1	-
33	2234253.56	438577.76	Картометрический	0,1	-
34	2234377.42	438614.19	Картометрический	0,1	-
35	2234377.13	438610.14	Картометрический	0,1	-
36	2234378.01	438600.33	Картометрический	0,1	-
37	2234386.53	438600.05	Картометрический	0,1	-
38	2234433.08	438598.54	Картометрический	0,1	-
39	2234449.24	438597.51	Картометрический	0,1	-
40	2234457.59	438596.97	Картометрический	0,1	-
41	2234480.97	438595.47	Картометрический	0,1	-
42	2234482.35	438607.15	Картометрический	0,1	-
43	2234570.12	438576.20	Картометрический	0,1	-
44	2234583.69	438570.37	Картометрический	0,1	-
45	2234583.42	438569.64	Картометрический	0,1	-
46	2234531.22	438407.85	Картометрический	0,1	-
47	2234536.48	438406.71	Картометрический	0,1	-
48	2234540.24	438410.41	Картометрический	0,1	-
49	2234560.80	438408.27	Картометрический	0,1	-
50	2234561.01	438408.08	Картометрический	0,1	-
51	2234569.35	438403.74	Картометрический	0,1	-
52	2234580.31	438421.94	Картометрический	0,1	-
53	2234581.79	438427.76	Картометрический	0,1	-
54	2234595.43	438424.84	Картометрический	0,1	-
55	2234598.76	438433.89	Картометрический	0,1	-
56	2234607.31	438431.04	Картометрический	0,1	-

Раздел 2

Сведения о местоположении границ объекта

Обозначение характерных точек границ	Координаты, м		Метод определения координат характерной точки	Средняя квадратическая погрешность положения характерной точки (Mf), м	Описание обозначения точки на местности (при наличии)
	X	Y			
1	2	3	4	5	6
57	2234603.61	438421.84	Картометрический	0,1	-
58	2234618.48	438416.40	Картометрический	0,1	-
59	2234616.50	438410.66	Картометрический	0,1	-
60	2234611.90	438397.34	Картометрический	0,1	-
61	2234606.63	438381.54	Картометрический	0,1	-
62	2234616.60	438378.13	Картометрический	0,1	-
63	2234608.02	438353.33	Картометрический	0,1	-
64	2234655.96	438340.85	Картометрический	0,1	-
65	2234657.78	438294.05	Картометрический	0,1	-
66	2234611.26	438181.50	Картометрический	0,1	-
67	2234605.59	438172.11	Картометрический	0,1	-
68	2234589.77	438143.81	Картометрический	0,1	-
69	2234583.71	438132.98	Картометрический	0,1	-
70	2234538.98	438050.90	Картометрический	0,1	-
71	2234529.15	438012.03	Картометрический	0,1	-
72	2234515.16	437971.00	Картометрический	0,1	-
73	2234413.12	437989.84	Картометрический	0,1	-
74	2234389.54	437896.78	Картометрический	0,1	-
75	2234376.84	437875.30	Картометрический	0,1	-
76	2234326.11	437882.53	Картометрический	0,1	-
77	2234305.98	437885.22	Картометрический	0,1	-
78	2234282.26	437855.19	Картометрический	0,1	-
79	2234271.08	437812.78	Картометрический	0,1	-
80	2234267.21	437780.48	Картометрический	0,1	-
81	2234270.22	437733.61	Картометрический	0,1	-
82	2234301.68	437712.92	Картометрический	0,1	-
83	2234303.26	437712.56	Картометрический	0,1	-
84	2234295.85	437692.95	Картометрический	0,1	-
85	2234291.89	437693.85	Картометрический	0,1	-
86	2234274.58	437704.75	Картометрический	0,1	-

Раздел 2

Сведения о местоположении границ объекта

Обозначение характерных точек границ	Координаты, м		Метод определения координат характерной точки	Средняя квадратическая погрешность положения характерной точки (Mf), м	Описание обозначения точки на местности (при наличии)
	X	Y			
1	2	3	4	5	6
87	2234265.86	437716.73	Картометрический	0,1	-
88	2234262.15	437699.44	Картометрический	0,1	-
89	2234219.64	437406.78	Картометрический	0,1	-
90	2234415.83	437378.28	Картометрический	0,1	-
91	2234415.60	436504.37	Картометрический	0,1	-
92	2234334.08	436509.76	Картометрический	0,1	-
93	2234202.10	436469.01	Картометрический	0,1	-
94	2234170.80	436432.86	Картометрический	0,1	-
95	2234055.35	436299.55	Картометрический	0,1	-
96	2234000.01	436609.11	Картометрический	0,1	-
97	2233984.96	436762.05	Картометрический	0,1	-
98	2233979.52	436800.83	Картометрический	0,1	-
99	2233979.62	437186.73	Картометрический	0,1	-
100	2233981.55	437211.06	Картометрический	0,1	-
101	2233981.76	437334.31	Картометрический	0,1	-
1	2233979.86	437343.95	Картометрический	0,1	-
102	2233717.89	437005.43	Картометрический	0,1	-
103	2233761.46	437094.07	Картометрический	0,1	-
104	2233754.15	437208.01	Картометрический	0,1	-
105	2233764.75	437197.35	Картометрический	0,1	-
106	2233966.62	437187.25	Картометрический	0,1	-
107	2233966.52	436799.92	Картометрический	0,1	-
108	2233972.05	436760.51	Картометрический	0,1	-
109	2233987.12	436607.33	Картометрический	0,1	-
110	2234048.11	436266.21	Картометрический	0,1	-
111	2234026.32	436246.15	Картометрический	0,1	-
112	2233880.28	436185.60	Картометрический	0,1	-
113	2233882.17	436184.03	Картометрический	0,1	-
114	2233879.00	436175.80	Картометрический	0,1	-
115	2233873.07	436165.50	Картометрический	0,1	-

Раздел 2

Сведения о местоположении границ объекта

Обозначение характерных точек границ	Координаты, м		Метод определения координат характерной точки	Средняя квадратическая погрешность положения характерной точки (Mf), м	Описание обозначения точки на местности (при наличии)
	X	Y			
1	2	3	4	5	6
116	2233859.75	436140.32	Картометрический	0,1	-
117	2233853.65	436167.19	Картометрический	0,1	-
118	2233834.19	436252.89	Картометрический	0,1	-
119	2233848.73	436289.30	Картометрический	0,1	-
120	2233842.84	436327.84	Картометрический	0,1	-
121	2233834.04	436385.41	Картометрический	0,1	-
122	2233831.57	436401.57	Картометрический	0,1	-
123	2233829.00	436418.37	Картометрический	0,1	-
124	2233796.71	436492.14	Картометрический	0,1	-
125	2233768.85	436555.79	Картометрический	0,1	-
126	2233748.45	436630.37	Картометрический	0,1	-
127	2233741.39	436656.19	Картометрический	0,1	-
128	2233727.44	436707.20	Картометрический	0,1	-
129	2233724.85	436716.67	Картометрический	0,1	-
130	2233732.47	436744.47	Картометрический	0,1	-
131	2233732.53	436744.68	Картометрический	0,1	-
132	2233741.57	436777.68	Картометрический	0,1	-
133	2233740.99	436783.25	Картометрический	0,1	-
134	2233740.78	436785.28	Картометрический	0,1	-
135	2233738.54	436806.82	Картометрический	0,1	-
136	2233729.34	436895.35	Картометрический	0,1	-
137	2233724.80	436939.02	Картометрический	0,1	-
138	2233720.84	436977.12	Картометрический	0,1	-
102	2233717.89	437005.43	Картометрический	0,1	-

Раздел 2

Сведения о местоположении границ объекта

3. Сведения о характерных точках части (частей) границы объекта

Обозначение характерных точек границ	Координаты, м		Метод определения координат характерной точки	Средняя квадратическая погрешность положения характерной точки (Mt), м	Описание обозначения точки на местности (при наличии)
	X	Y			
1	2	3	4	5	6
-	-	-	-	-	-

Раздел 3

Сведения о местоположении измененных (уточненных) границ объекта

1. Система координат -

2. Сведения о характерных точках границ объекта

Обозначение характерных точек границ	Существующие координаты, м		Измененные (уточненные) координаты, м		Метод определения координат характерной точки	Средняя квадратическая погрешность положения характерной точки (Mf), м	Описание обозначения точки на местности (при наличии)
	X	Y	X	Y			
1	2	3	4	5	6	7	8
-	-	-	-	-	-	-	

3. Сведения о характерных точках части (частей) границы объекта

Обозначение характерных точек границ	Существующие координаты, м		Измененные (уточненные) координаты, м		Метод определения координат характерной точки	Средняя квадратическая погрешность положения характерной точки (Mf), м	Описание обозначения точки на местности (при наличии)
	X	Y	X	Y			
1	2	3	4	5	6	7	8
-	-	-	-	-	-	-	






Раздел 4

План границ объекта



Масштаб 1:12 500

Условные обозначения:

-  - граница объекта, местоположение которого описано
-  - границы муниципальных образований
-  - границы зон с особыми условиями использования территорий
-  - границы земельных участков по сведениям ЕГРН
-  - поворотная точка границ объекта

Подпись _____ Дата « _____ » _____ 20__ г.

Место для оттиска печати лица, составившего описание местоположения границ объекта

ОПИСАНИЕ МЕСТОПОЛОЖЕНИЯ ГРАНИЦ

д. Сафоново

(наименование объекта, местоположение границ которого описано (далее - объект))

Раздел 1

Сведения об объекте

№ п/п	Характеристики объекта	Описание характеристик
1	2	3
1.	Местоположение объекта	Московская область, Раменский городской округ
2.	Площадь объекта +/- величина погрешности определения площади (Р +/- Дельта Р)	1088086 кв. м ± 365 кв. м
3.	Иные характеристики объекта	

Раздел 2

Сведения о местоположении границ объекта

1. Система координат МСК-50, зона 2

2. Сведения о характерных точках границ объекта

Обозначение характерных точек границ	Координаты, м		Метод определения координат характерной точки	Средняя квадратическая погрешность положения характерной точки (Мт), м	Описание обозначения точки на местности (при наличии)
	X	Y			
1	2	3	4	5	6
Участок 1					
1	2238220.85	445311.70	Картометрический	0,1	-
2	2238231.05	445272.60	Картометрический	0,1	-
3	2238212.87	445260.87	Картометрический	0,1	-
4	2238169.85	445247.30	Картометрический	0,1	-
5	2238132.94	445257.59	Картометрический	0,1	-
6	2238107.52	445275.80	Картометрический	0,1	-
7	2238084.02	445298.79	Картометрический	0,1	-
8	2238069.39	445300.42	Картометрический	0,1	-
9	2238051.84	445288.84	Картометрический	0,1	-
10	2238020.20	445247.23	Картометрический	0,1	-
11	2237996.61	445233.92	Картометрический	0,1	-
12	2237974.01	445234.94	Картометрический	0,1	-
13	2237955.56	445241.99	Картометрический	0,1	-
14	2237939.64	445242.35	Картометрический	0,1	-
15	2237913.19	445230.33	Картометрический	0,1	-
16	2237909.33	445218.56	Картометрический	0,1	-
17	2237918.12	445172.69	Картометрический	0,1	-
18	2237917.88	445157.06	Картометрический	0,1	-
19	2237916.76	445147.15	Картометрический	0,1	-
20	2237914.11	445144.86	Картометрический	0,1	-
21	2237900.48	445154.24	Картометрический	0,1	-
22	2237880.73	445168.46	Картометрический	0,1	-
23	2237880.50	445168.63	Картометрический	0,1	-
24	2237842.45	445194.52	Картометрический	0,1	-
25	2237830.31	445203.00	Картометрический	0,1	-
26	2237827.33	445201.61	Картометрический	0,1	-

Раздел 2

Сведения о местоположении границ объекта

Обозначение характерных точек границ	Координаты, м		Метод определения координат характерной точки	Средняя квадратическая погрешность положения характерной точки (Mf), м	Описание обозначения точки на местности (при наличии)
	X	Y			
1	2	3	4	5	6
27	2237819.46	445207.12	Картометрический	0,1	-
28	2237822.61	445208.38	Картометрический	0,1	-
29	2237810.89	445216.57	Картометрический	0,1	-
30	2237810.75	445216.67	Картометрический	0,1	-
31	2237781.10	445236.70	Картометрический	0,1	-
32	2237758.06	445253.16	Картометрический	0,1	-
33	2237725.51	445276.40	Картометрический	0,1	-
34	2237725.29	445276.07	Картометрический	0,1	-
35	2237711.29	445286.54	Картометрический	0,1	-
36	2237705.86	445290.43	Картометрический	0,1	-
37	2237685.27	445305.47	Картометрический	0,1	-
38	2237685.12	445305.58	Картометрический	0,1	-
39	2237668.97	445316.98	Картометрический	0,1	-
40	2237652.80	445328.40	Картометрический	0,1	-
41	2237626.99	445347.40	Картометрический	0,1	-
42	2237583.83	445381.61	Картометрический	0,1	-
43	2237556.26	445404.30	Картометрический	0,1	-
44	2237555.82	445404.64	Картометрический	0,1	-
45	2237519.97	445431.23	Картометрический	0,1	-
46	2237519.87	445431.31	Картометрический	0,1	-
47	2237495.39	445449.04	Картометрический	0,1	-
48	2237459.37	445475.03	Картометрический	0,1	-
49	2237400.35	445519.92	Картометрический	0,1	-
50	2237289.88	445603.40	Картометрический	0,1	-
51	2237180.12	445687.11	Картометрический	0,1	-
52	2237110.82	445740.54	Картометрический	0,1	-
53	2237110.75	445740.59	Картометрический	0,1	-
54	2237023.81	445806.52	Картометрический	0,1	-
55	2237014.18	445814.22	Картометрический	0,1	-
56	2236970.16	445849.40	Картометрический	0,1	-

Раздел 2

Сведения о местоположении границ объекта

Обозначение характерных точек границ	Координаты, м		Метод определения координат характерной точки	Средняя квадратическая погрешность положения характерной точки (Mf), м	Описание обозначения точки на местности (при наличии)
	X	Y			
1	2	3	4	5	6
57	2236945.73	445868.09	Картометрический	0,1	-
58	2236877.40	445919.45	Картометрический	0,1	-
59	2236786.98	445988.92	Картометрический	0,1	-
60	2236787.24	445989.26	Картометрический	0,1	-
61	2236830.57	446003.76	Картометрический	0,1	-
62	2236823.51	446013.26	Картометрический	0,1	-
63	2236824.92	446013.89	Картометрический	0,1	-
64	2236831.17	446016.81	Картометрический	0,1	-
65	2236855.41	446031.11	Картометрический	0,1	-
66	2236860.85	446037.68	Картометрический	0,1	-
67	2236866.17	446044.10	Картометрический	0,1	-
68	2236876.22	446056.23	Картометрический	0,1	-
69	2236881.92	446065.88	Картометрический	0,1	-
70	2236882.11	446065.61	Картометрический	0,1	-
71	2236892.75	446082.55	Картометрический	0,1	-
72	2236894.97	446086.08	Картометрический	0,1	-
73	2236902.03	446100.27	Картометрический	0,1	-
74	2236904.31	446104.86	Картометрический	0,1	-
75	2236906.58	446109.43	Картометрический	0,1	-
76	2236930.40	446157.32	Картометрический	0,1	-
77	2236943.39	446182.28	Картометрический	0,1	-
78	2236958.08	446210.50	Картометрический	0,1	-
79	2236961.83	446217.70	Картометрический	0,1	-
80	2236975.66	446241.06	Картометрический	0,1	-
81	2236981.92	446251.63	Картометрический	0,1	-
82	2236992.83	446263.98	Картометрический	0,1	-
83	2237009.26	446282.57	Картометрический	0,1	-
84	2237010.12	446283.55	Картометрический	0,1	-
85	2237015.98	446288.68	Картометрический	0,1	-
86	2237045.07	446314.13	Картометрический	0,1	-

Раздел 2

Сведения о местоположении границ объекта

Обозначение характерных точек границ	Координаты, м		Метод определения координат характерной точки	Средняя квадратическая погрешность положения характерной точки (Mf), м	Описание обозначения точки на местности (при наличии)
	X	Y			
1	2	3	4	5	6
87	2237063.21	446327.89	Картометрический	0,1	-
88	2237097.36	446341.43	Картометрический	0,1	-
89	2237117.88	446347.76	Картометрический	0,1	-
90	2237123.12	446348.55	Картометрический	0,1	-
91	2237155.32	446353.89	Картометрический	0,1	-
92	2237175.31	446355.72	Картометрический	0,1	-
93	2237187.21	446355.21	Картометрический	0,1	-
94	2237209.80	446347.77	Картометрический	0,1	-
95	2237296.64	446316.87	Картометрический	0,1	-
96	2237372.29	446286.06	Картометрический	0,1	-
97	2237410.92	446274.03	Картометрический	0,1	-
98	2237445.39	446278.91	Картометрический	0,1	-
99	2237464.37	446292.12	Картометрический	0,1	-
100	2237469.00	446286.88	Картометрический	0,1	-
101	2237484.66	446301.07	Картометрический	0,1	-
102	2237487.29	446303.46	Картометрический	0,1	-
103	2237537.97	446349.39	Картометрический	0,1	-
104	2237540.58	446351.76	Картометрический	0,1	-
105	2237580.72	446388.14	Картометрический	0,1	-
106	2237643.90	446349.64	Картометрический	0,1	-
107	2237695.68	446282.17	Картометрический	0,1	-
108	2237745.28	446320.66	Картометрический	0,1	-
109	2237819.86	446366.48	Картометрический	0,1	-
110	2237875.62	446404.53	Картометрический	0,1	-
111	2237939.76	446442.61	Картометрический	0,1	-
112	2237993.46	446471.54	Картометрический	0,1	-
113	2238010.18	446484.92	Картометрический	0,1	-
114	2238025.48	446499.70	Картометрический	0,1	-
115	2238031.06	446503.92	Картометрический	0,1	-
116	2238044.34	446505.37	Картометрический	0,1	-

Раздел 2

Сведения о местоположении границ объекта

Обозначение характерных точек границ	Координаты, м		Метод определения координат характерной точки	Средняя квадратическая погрешность положения характерной точки (Mf), м	Описание обозначения точки на местности (при наличии)
	X	Y			
1	2	3	4	5	6
117	2238054.84	446503.29	Картометрический	0,1	-
118	2238064.65	446498.41	Картометрический	0,1	-
119	2238070.99	446490.02	Картометрический	0,1	-
120	2238073.85	446476.70	Картометрический	0,1	-
121	2238073.91	446464.77	Картометрический	0,1	-
122	2238076.75	446455.66	Картометрический	0,1	-
123	2238084.51	446443.76	Картометрический	0,1	-
124	2238096.19	446431.37	Картометрический	0,1	-
125	2238087.79	446417.24	Картометрический	0,1	-
126	2238087.77	446417.23	Картометрический	0,1	-
127	2238046.63	446419.72	Картометрический	0,1	-
128	2238042.35	446415.70	Картометрический	0,1	-
129	2238027.80	446402.02	Картометрический	0,1	-
130	2238013.24	446388.34	Картометрический	0,1	-
131	2237998.67	446374.64	Картометрический	0,1	-
132	2237984.10	446360.95	Картометрический	0,1	-
133	2237969.53	446347.25	Картометрический	0,1	-
134	2237954.97	446333.57	Картометрический	0,1	-
135	2237940.41	446319.88	Картометрический	0,1	-
136	2237927.63	446307.87	Картометрический	0,1	-
137	2237895.02	446303.17	Картометрический	0,1	-
138	2237878.77	446300.83	Картометрический	0,1	-
139	2237866.78	446299.10	Картометрический	0,1	-
140	2237865.64	446277.55	Картометрический	0,1	-
141	2237864.08	446248.06	Картометрический	0,1	-
142	2237863.13	446230.11	Картометрический	0,1	-
143	2237870.53	446221.36	Картометрический	0,1	-
144	2237874.74	446215.97	Картометрический	0,1	-
145	2237945.06	446263.55	Картометрический	0,1	-
146	2237971.72	446286.29	Картометрический	0,1	-

Раздел 2

Сведения о местоположении границ объекта

Обозначение характерных точек границ	Координаты, м		Метод определения координат характерной точки	Средняя квадратическая погрешность положения характерной точки (Mf), м	Описание обозначения точки на местности (при наличии)
	X	Y			
1	2	3	4	5	6
147	2238002.12	446313.35	Картометрический	0,1	-
148	2238006.22	446310.25	Картометрический	0,1	-
149	2238018.69	446300.57	Картометрический	0,1	-
150	2238029.28	446285.84	Картометрический	0,1	-
151	2238034.25	446278.92	Картометрический	0,1	-
152	2238050.43	446260.75	Картометрический	0,1	-
153	2238052.13	446258.84	Картометрический	0,1	-
154	2238078.03	446221.59	Картометрический	0,1	-
155	2238102.91	446185.81	Картометрический	0,1	-
156	2238106.69	446180.37	Картометрический	0,1	-
157	2238131.94	446144.29	Картометрический	0,1	-
158	2238164.53	446103.09	Картометрический	0,1	-
159	2238147.89	446079.80	Картометрический	0,1	-
160	2238137.86	446059.08	Картометрический	0,1	-
161	2238131.50	446038.19	Картометрический	0,1	-
162	2238125.10	446003.78	Картометрический	0,1	-
163	2238110.03	445892.80	Картометрический	0,1	-
164	2238100.23	445820.57	Картометрический	0,1	-
165	2238085.97	445762.80	Картометрический	0,1	-
166	2238085.42	445741.57	Картометрический	0,1	-
167	2238088.78	445730.96	Картометрический	0,1	-
168	2238106.17	445691.87	Картометрический	0,1	-
169	2238114.87	445671.99	Картометрический	0,1	-
170	2238114.28	445657.39	Картометрический	0,1	-
171	2238105.95	445605.61	Картометрический	0,1	-
172	2238100.82	445573.75	Картометрический	0,1	-
173	2238102.85	445565.79	Картометрический	0,1	-
174	2238159.20	445438.88	Картометрический	0,1	-
175	2238164.91	445429.79	Картометрический	0,1	-
176	2238198.74	445375.89	Картометрический	0,1	-

Раздел 2

Сведения о местоположении границ объекта

Обозначение характерных точек границ	Координаты, м		Метод определения координат характерной точки	Средняя квадратическая погрешность положения характерной точки (Mf), м	Описание обозначения точки на местности (при наличии)
	X	Y			
1	2	3	4	5	6
177	2238212.08	445338.67	Картометрический	0,1	-
1	2238220.85	445311.70	Картометрический	0,1	-
178	2238382.90	445776.73	Картометрический	0,1	-
179	2238368.59	445767.82	Картометрический	0,1	-
180	2238364.15	445759.06	Картометрический	0,1	-
181	2238356.81	445757.00	Картометрический	0,1	-
182	2238305.50	445742.61	Картометрический	0,1	-
183	2238300.91	445765.51	Картометрический	0,1	-
184	2238300.05	445769.79	Картометрический	0,1	-
185	2238293.98	445800.05	Картометрический	0,1	-
186	2238287.95	445830.10	Картометрический	0,1	-
187	2238276.19	445888.71	Картометрический	0,1	-
188	2238273.63	445901.45	Картометрический	0,1	-
189	2238273.46	445902.29	Картометрический	0,1	-
190	2238267.96	445929.69	Картометрический	0,1	-
191	2238266.27	445938.14	Картометрический	0,1	-
192	2238241.21	446063.01	Картометрический	0,1	-
193	2238275.10	446072.88	Картометрический	0,1	-
194	2238292.67	446050.37	Картометрический	0,1	-
195	2238337.70	446032.89	Картометрический	0,1	-
196	2238350.27	446020.24	Картометрический	0,1	-
197	2238364.08	445958.78	Картометрический	0,1	-
198	2238366.48	445873.82	Картометрический	0,1	-
199	2238355.68	445842.48	Картометрический	0,1	-
200	2238362.28	445804.51	Картометрический	0,1	-
201	2238382.17	445777.50	Картометрический	0,1	-
178	2238382.90	445776.73	Картометрический	0,1	-
202	2238258.87	445413.73	Картометрический	0,1	-
203	2238279.03	445418.27	Картометрический	0,1	-
204	2238316.27	445410.18	Картометрический	0,1	-

Раздел 2

Сведения о местоположении границ объекта

Обозначение характерных точек границ	Координаты, м		Метод определения координат характерной точки	Средняя квадратическая погрешность положения характерной точки (Mt), м	Описание обозначения точки на местности (при наличии)
	X	Y			
1	2	3	4	5	6
205	2238355.22	445413.72	Картометрический	0,1	-
206	2238404.60	445386.40	Картометрический	0,1	-
207	2238445.40	445424.30	Картометрический	0,1	-
208	2238487.83	445457.27	Картометрический	0,1	-
209	2238487.87	445456.03	Картометрический	0,1	-
210	2238488.45	445422.28	Картометрический	0,1	-
211	2238435.26	445378.09	Картометрический	0,1	-
212	2238408.51	445348.80	Картометрический	0,1	-
213	2238308.28	445401.95	Картометрический	0,1	-
214	2238281.07	445410.51	Картометрический	0,1	-
215	2238251.02	445403.27	Картометрический	0,1	-
216	2238210.54	445382.07	Картометрический	0,1	-
217	2238210.14	445382.82	Картометрический	0,1	-
218	2238209.77	445383.58	Картометрический	0,1	-
202	2238258.87	445413.73	Картометрический	0,1	-

3. Сведения о характерных точках части (частей) границы объекта

Обозначение характерных точек границ	Координаты, м		Метод определения координат характерной точки	Средняя квадратическая погрешность положения характерной точки (Mt), м	Описание обозначения точки на местности (при наличии)
	X	Y			
1	2	3	4	5	6
-	-	-	-	-	-

Раздел 3

Сведения о местоположении измененных (уточненных) границ объекта

1. Система координат -

2. Сведения о характерных точках границ объекта

Обозначение характерных точек границ	Существующие координаты, м		Измененные (уточненные) координаты, м		Метод определения координат характерной точки	Средняя квадратическая погрешность положения характерной точки (Mf), м	Описание обозначения точки на местности (при наличии)
	X	Y	X	Y			
1	2	3	4	5	6	7	8
-	-	-	-	-	-	-	

3. Сведения о характерных точках части (частей) границы объекта

Обозначение характерных точек границ	Существующие координаты, м		Измененные (уточненные) координаты, м		Метод определения координат характерной точки	Средняя квадратическая погрешность положения характерной точки (Mf), м	Описание обозначения точки на местности (при наличии)
	X	Y	X	Y			
1	2	3	4	5	6	7	8
-	-	-	-	-	-	-	

Раздел 4

План границ объекта



Масштаб 1:8 500

Условные обозначения:

- - граница объекта, местоположение которого описано
- - границы муниципальных образований
- - границы зон с особыми условиями использования территорий
- - границы земельных участков по сведениям ЕГРН
- - поворотная точка границ объекта

Подпись _____ Дата « » 20__ г.

Место для оттиска печати лица, составившего описание местоположения границ объекта

ОПИСАНИЕ МЕСТОПОЛОЖЕНИЯ ГРАНИЦ

д. Сельвачево

(наименование объекта, местоположение границ которого описано (далее - объект))

Раздел 1

Сведения об объекте

№ п/п	Характеристики объекта	Описание характеристик
1	2	3
1.	Местоположение объекта	Московская область, Раменский городской округ
2.	Площадь объекта +/- величина погрешности определения площади (Р +/- Дельта Р)	699226 кв. м ± 293 кв. м
3.	Иные характеристики объекта	

Раздел 2

Сведения о местоположении границ объекта

1. Система координат МСК-50, зона 2

2. Сведения о характерных точках границ объекта

Обозначение характерных точек границ	Координаты, м		Метод определения координат характерной точки	Средняя квадратическая погрешность положения характерной точки (Мт), м	Описание обозначения точки на местности (при наличии)
	X	Y			
1	2	3	4	5	6
Участок 1					
1	2216229.31	432041.99	Картометрический	0,1	-
2	2216208.01	431992.12	Картометрический	0,1	-
3	2216195.01	431961.41	Картометрический	0,1	-
4	2216180.92	431948.15	Картометрический	0,1	-
5	2216260.88	431863.18	Картометрический	0,1	-
6	2216465.69	431885.21	Картометрический	0,1	-
7	2216561.41	431738.48	Картометрический	0,1	-
8	2216673.76	431639.27	Картометрический	0,1	-
9	2216704.03	431314.91	Картометрический	0,1	-
10	2216912.64	431319.41	Картометрический	0,1	-
11	2217164.20	431332.23	Картометрический	0,1	-
12	2217270.23	431450.40	Картометрический	0,1	-
13	2217264.44	431451.28	Картометрический	0,1	-
14	2217242.55	431466.19	Картометрический	0,1	-
15	2217252.07	431483.20	Картометрический	0,1	-
16	2217260.46	431492.62	Картометрический	0,1	-
17	2217266.44	431489.76	Картометрический	0,1	-
18	2217267.63	431488.96	Картометрический	0,1	-
19	2217344.23	431573.73	Картометрический	0,1	-
20	2217441.17	431502.99	Картометрический	0,1	-
21	2217476.24	431540.97	Картометрический	0,1	-
22	2217453.83	431561.04	Картометрический	0,1	-
23	2217461.63	431576.14	Картометрический	0,1	-
24	2217439.43	431597.20	Картометрический	0,1	-
25	2217431.85	431589.70	Картометрический	0,1	-
26	2217415.81	431603.12	Картометрический	0,1	-

Раздел 2

Сведения о местоположении границ объекта

Обозначение характерных точек границ	Координаты, м		Метод определения координат характерной точки	Средняя квадратическая погрешность положения характерной точки (Mf), м	Описание обозначения точки на местности (при наличии)
	X	Y			
1	2	3	4	5	6
27	2217405.05	431614.26	Картометрический	0,1	-
28	2217398.38	431617.29	Картометрический	0,1	-
29	2217379.12	431629.60	Картометрический	0,1	-
30	2217362.79	431643.94	Картометрический	0,1	-
31	2217402.51	431710.04	Картометрический	0,1	-
32	2217129.56	431938.36	Картометрический	0,1	-
33	2217136.99	432068.77	Картометрический	0,1	-
34	2217125.64	432114.76	Картометрический	0,1	-
35	2217145.94	432227.06	Картометрический	0,1	-
36	2217176.35	432305.54	Картометрический	0,1	-
37	2217190.67	432336.34	Картометрический	0,1	-
38	2217188.14	432345.82	Картометрический	0,1	-
39	2217152.75	432300.59	Картометрический	0,1	-
40	2217114.15	432251.54	Картометрический	0,1	-
41	2217114.11	432251.48	Картометрический	0,1	-
42	2217097.21	432230.21	Картометрический	0,1	-
43	2217090.89	432234.31	Картометрический	0,1	-
44	2217090.00	432234.88	Картометрический	0,1	-
45	2217082.37	432239.65	Картометрический	0,1	-
46	2217073.83	432244.99	Картометрический	0,1	-
47	2217069.64	432247.61	Картометрический	0,1	-
48	2216931.92	432074.63	Картометрический	0,1	-
49	2216773.11	432202.05	Картометрический	0,1	-
50	2216890.08	432314.50	Картометрический	0,1	-
51	2216966.49	432346.76	Картометрический	0,1	-
52	2217025.58	432375.43	Картометрический	0,1	-
53	2217081.34	432404.64	Картометрический	0,1	-
54	2217066.62	432405.38	Картометрический	0,1	-
55	2217051.22	432404.02	Картометрический	0,1	-
56	2217015.71	432386.24	Картометрический	0,1	-

Раздел 2

Сведения о местоположении границ объекта

Обозначение характерных точек границ	Координаты, м		Метод определения координат характерной точки	Средняя квадратическая погрешность положения характерной точки (Mf), м	Описание обозначения точки на местности (при наличии)
	X	Y			
1	2	3	4	5	6
57	2216994.95	432374.59	Картометрический	0,1	-
58	2216977.89	432364.22	Картометрический	0,1	-
59	2216927.94	432351.64	Картометрический	0,1	-
60	2216925.34	432346.54	Картометрический	0,1	-
61	2216921.52	432344.19	Картометрический	0,1	-
62	2216861.49	432327.40	Картометрический	0,1	-
63	2216828.70	432292.85	Картометрический	0,1	-
64	2216783.70	432265.48	Картометрический	0,1	-
65	2216772.98	432256.48	Картометрический	0,1	-
66	2216758.99	432243.22	Картометрический	0,1	-
67	2216753.37	432235.01	Картометрический	0,1	-
68	2216717.42	432299.47	Картометрический	0,1	-
69	2216696.81	432301.11	Картометрический	0,1	-
70	2216606.08	432379.00	Картометрический	0,1	-
71	2216585.44	432375.53	Картометрический	0,1	-
72	2216450.94	432265.26	Картометрический	0,1	-
73	2216421.48	432256.64	Картометрический	0,1	-
74	2216386.26	432219.25	Картометрический	0,1	-
75	2216372.91	432196.32	Картометрический	0,1	-
76	2216303.25	432095.52	Картометрический	0,1	-
77	2216298.55	432098.17	Картометрический	0,1	-
78	2216285.22	432074.16	Картометрический	0,1	-
79	2216298.45	432067.10	Картометрический	0,1	-
80	2216284.90	432048.29	Картометрический	0,1	-
81	2216241.79	432068.31	Картометрический	0,1	-
1	2216229.31	432041.99	Картометрический	0,1	-

Раздел 2

Сведения о местоположении границ объекта

3. Сведения о характерных точках части (частей) границы объекта

Обозначение характерных точек границ	Координаты, м		Метод определения координат характерной точки	Средняя квадратическая погрешность положения характерной точки (Mt), м	Описание обозначения точки на местности (при наличии)
	X	Y			
1	2	3	4	5	6
-	-	-	-	-	-

Раздел 3

Сведения о местоположении измененных (уточненных) границ объекта

1. Система координат -

2. Сведения о характерных точках границ объекта

Обозначение характерных точек границ	Существующие координаты, м		Измененные (уточненные) координаты, м		Метод определения координат характерной точки	Средняя квадратическая погрешность положения характерной точки (Mf), м	Описание обозначения точки на местности (при наличии)
	X	Y	X	Y			
1	2	3	4	5	6	7	8
-	-	-	-	-	-	-	

3. Сведения о характерных точках части (частей) границы объекта

Обозначение характерных точек границ	Существующие координаты, м		Измененные (уточненные) координаты, м		Метод определения координат характерной точки	Средняя квадратическая погрешность положения характерной точки (Mf), м	Описание обозначения точки на местности (при наличии)
	X	Y	X	Y			
1	2	3	4	5	6	7	8
-	-	-	-	-	-	-	

Раздел 4
План границ объекта



Масштаб 1:6 500

Условные обозначения:

- - граница объекта, местоположение которого описано
- - границы муниципальных образований
- - границы зон с особыми условиями использования территорий
- - границы земельных участков по сведениям ЕГРН
- - поворотная точка границ объекта

Подпись _____ Дата « ____ » _____ 20__ г.

Место для оттиска печати лица, составившего описание местоположения границ объекта

ОПИСАНИЕ МЕСТОПОЛОЖЕНИЯ ГРАНИЦ

д. Сельцо

(наименование объекта, местоположение границ которого описано (далее - объект))

Раздел 1

Сведения об объекте

№ п/п	Характеристики объекта	Описание характеристик
1	2	3
1.	Местоположение объекта	Московская область, Раменский городской округ
2.	Площадь объекта +/- величина погрешности определения площади (Р +/- Дельта Р)	705515 кв. м ± 294 кв. м
3.	Иные характеристики объекта	

Раздел 2

Сведения о местоположении границ объекта

1. Система координат МСК-50, зона 2

2. Сведения о характерных точках границ объекта

Обозначение характерных точек границ	Координаты, м		Метод определения координат характерной точки	Средняя квадратическая погрешность положения характерной точки (Мт), м	Описание обозначения точки на местности (при наличии)
	X	Y			
1	2	3	4	5	6
Участок 1					
1	2230048.16	430676.17	Картометрический	0,1	-
2	2230029.83	430792.34	Картометрический	0,1	-
3	2229909.21	430830.12	Картометрический	0,1	-
4	2229899.63	430848.30	Картометрический	0,1	-
5	2229878.86	430887.73	Картометрический	0,1	-
6	2229866.55	430919.62	Картометрический	0,1	-
7	2229859.56	430937.71	Картометрический	0,1	-
8	2229859.54	430954.15	Картометрический	0,1	-
9	2229859.50	430978.11	Картометрический	0,1	-
10	2229869.54	431010.43	Картометрический	0,1	-
11	2229895.75	431024.57	Картометрический	0,1	-
12	2229940.11	431042.75	Картометрический	0,1	-
13	2229952.18	431058.91	Картометрический	0,1	-
14	2229970.27	431107.39	Картометрический	0,1	-
15	2229971.52	431113.05	Картометрический	0,1	-
16	2229978.29	431143.75	Картометрический	0,1	-
17	2229991.26	431216.13	Картометрический	0,1	-
18	2229977.73	431388.56	Картометрический	0,1	-
19	2229949.56	431387.50	Картометрический	0,1	-
20	2229944.32	431460.62	Картометрический	0,1	-
21	2229944.34	431493.27	Картометрический	0,1	-
22	2229998.97	431512.42	Картометрический	0,1	-
23	2229999.09	431523.37	Картометрический	0,1	-
24	2229998.17	431539.04	Картометрический	0,1	-
25	2229990.17	431648.48	Картометрический	0,1	-
26	2229931.06	431675.76	Картометрический	0,1	-

Раздел 2

Сведения о местоположении границ объекта

Обозначение характерных точек границ	Координаты, м		Метод определения координат характерной точки	Средняя квадратическая погрешность положения характерной точки (Mf), м	Описание обозначения точки на местности (при наличии)
	X	Y			
1	2	3	4	5	6
27	2229726.83	431673.80	Картометрический	0,1	-
28	2229734.48	431680.82	Картометрический	0,1	-
29	2229705.99	431716.71	Картометрический	0,1	-
30	2229705.22	431716.24	Картометрический	0,1	-
31	2229683.55	431743.13	Картометрический	0,1	-
32	2229677.44	431739.70	Картометрический	0,1	-
33	2229709.09	431860.00	Картометрический	0,1	-
34	2229554.21	431946.92	Картометрический	0,1	-
35	2229566.35	431944.94	Картометрический	0,1	-
36	2229527.52	432116.40	Картометрический	0,1	-
37	2229516.47	432186.11	Картометрический	0,1	-
38	2229449.55	432181.01	Картометрический	0,1	-
39	2229454.08	432114.30	Картометрический	0,1	-
40	2229408.90	432097.16	Картометрический	0,1	-
41	2229405.78	432168.83	Картометрический	0,1	-
42	2229346.02	432157.45	Картометрический	0,1	-
43	2229347.07	432100.57	Картометрический	0,1	-
44	2229351.24	432066.00	Картометрический	0,1	-
45	2229347.74	432064.81	Картометрический	0,1	-
46	2229347.78	432061.92	Картометрический	0,1	-
47	2229358.12	432065.24	Картометрический	0,1	-
48	2229359.33	432056.34	Картометрический	0,1	-
49	2229364.05	432021.66	Картометрический	0,1	-
50	2229371.92	431963.88	Картометрический	0,1	-
51	2229377.31	431924.25	Картометрический	0,1	-
52	2229432.46	431519.02	Картометрический	0,1	-
53	2229304.36	431516.11	Картометрический	0,1	-
54	2229309.51	431436.33	Картометрический	0,1	-
55	2229443.68	431454.34	Картометрический	0,1	-
56	2229443.70	431454.34	Картометрический	0,1	-

Раздел 2

Сведения о местоположении границ объекта

Обозначение характерных точек границ	Координаты, м		Метод определения координат характерной точки	Средняя квадратическая погрешность положения характерной точки (Mf), м	Описание обозначения точки на местности (при наличии)
	X	Y			
1	2	3	4	5	6
57	2229444.45	431462.29	Картометрический	0,1	-
58	2229458.13	431527.63	Картометрический	0,1	-
59	2229462.75	431557.20	Картометрический	0,1	-
60	2229464.12	431556.96	Картометрический	0,1	-
61	2229465.00	431562.24	Картометрический	0,1	-
62	2229611.22	431579.05	Картометрический	0,1	-
63	2229657.90	431519.29	Картометрический	0,1	-
64	2229663.32	431473.65	Картометрический	0,1	-
65	2229679.14	431476.74	Картометрический	0,1	-
66	2229683.56	431466.67	Картометрический	0,1	-
67	2229678.66	431454.31	Картометрический	0,1	-
68	2229675.74	431452.15	Картометрический	0,1	-
69	2229663.71	431434.87	Картометрический	0,1	-
70	2229650.26	431395.88	Картометрический	0,1	-
71	2229649.12	431386.21	Картометрический	0,1	-
72	2229646.58	431364.61	Картометрический	0,1	-
73	2229640.95	431288.74	Картометрический	0,1	-
74	2229630.98	431079.70	Картометрический	0,1	-
75	2229623.39	431014.87	Картометрический	0,1	-
76	2229607.93	430987.71	Картометрический	0,1	-
77	2229582.03	430974.73	Картометрический	0,1	-
78	2229396.60	430915.84	Картометрический	0,1	-
79	2229166.96	430881.68	Картометрический	0,1	-
80	2228985.33	430854.17	Картометрический	0,1	-
81	2228985.15	430849.28	Картометрический	0,1	-
82	2228978.84	430839.82	Картометрический	0,1	-
83	2228981.99	430827.20	Картометрический	0,1	-
84	2228995.45	430823.17	Картометрический	0,1	-
85	2229023.19	430793.28	Картометрический	0,1	-
86	2229031.30	430794.07	Картометрический	0,1	-

Раздел 2

Сведения о местоположении границ объекта

Обозначение характерных точек границ	Координаты, м		Метод определения координат характерной точки	Средняя квадратическая погрешность положения характерной точки (Mf), м	Описание обозначения точки на местности (при наличии)
	X	Y			
1	2	3	4	5	6
87	2229039.83	430766.80	Картометрический	0,1	-
88	2229037.26	430745.36	Картометрический	0,1	-
89	2229042.82	430737.84	Картометрический	0,1	-
90	2229044.66	430735.76	Картометрический	0,1	-
91	2229045.87	430735.93	Картометрический	0,1	-
92	2229049.99	430733.03	Картометрический	0,1	-
93	2229061.92	430728.59	Картометрический	0,1	-
94	2229067.02	430728.51	Картометрический	0,1	-
95	2229076.37	430735.31	Картометрический	0,1	-
96	2229104.11	430713.04	Картометрический	0,1	-
97	2229099.21	430711.98	Картометрический	0,1	-
98	2229148.62	430657.99	Картометрический	0,1	-
99	2229156.11	430653.38	Картометрический	0,1	-
100	2229175.88	430633.69	Картометрический	0,1	-
101	2229185.90	430607.02	Картометрический	0,1	-
102	2229152.58	430593.38	Картометрический	0,1	-
103	2229176.43	430538.17	Картометрический	0,1	-
104	2229185.46	430534.41	Картометрический	0,1	-
105	2229194.35	430535.34	Картометрический	0,1	-
106	2229248.98	430544.48	Картометрический	0,1	-
107	2229274.13	430541.48	Картометрический	0,1	-
108	2229296.08	430519.54	Картометрический	0,1	-
109	2229321.45	430520.92	Картометрический	0,1	-
110	2229328.51	430537.65	Картометрический	0,1	-
111	2229333.49	430553.25	Картометрический	0,1	-
112	2229357.76	430574.97	Картометрический	0,1	-
113	2229414.87	430596.60	Картометрический	0,1	-
114	2229502.11	430605.11	Картометрический	0,1	-
115	2229530.34	430611.17	Картометрический	0,1	-
116	2229556.56	430619.26	Картометрический	0,1	-

Раздел 2

Сведения о местоположении границ объекта

Обозначение характерных точек границ	Координаты, м		Метод определения координат характерной точки	Средняя квадратическая погрешность положения характерной точки (Mf), м	Описание обозначения точки на местности (при наличии)
	X	Y			
1	2	3	4	5	6
117	2229581.92	430615.88	Картометрический	0,1	-
118	2229596.67	430547.79	Картометрический	0,1	-
119	2229629.20	430536.71	Картометрический	0,1	-
120	2229678.15	430545.52	Картометрический	0,1	-
121	2229703.63	430548.12	Картометрический	0,1	-
122	2229715.18	430532.83	Картометрический	0,1	-
123	2229848.70	430534.72	Картометрический	0,1	-
124	2229886.06	430563.03	Картометрический	0,1	-
125	2229975.08	430659.96	Картометрический	0,1	-
1	2230048.16	430676.17	Картометрический	0,1	-

3. Сведения о характерных точках части (частей) границы объекта

Обозначение характерных точек границ	Координаты, м		Метод определения координат характерной точки	Средняя квадратическая погрешность положения характерной точки (Mf), м	Описание обозначения точки на местности (при наличии)
	X	Y			
1	2	3	4	5	6
-	-	-	-	-	-

Раздел 3

Сведения о местоположении измененных (уточненных) границ объекта

1. Система координат -

2. Сведения о характерных точках границ объекта

Обозначение характерных точек границ	Существующие координаты, м		Измененные (уточненные) координаты, м		Метод определения координат характерной точки	Средняя квадратическая погрешность положения характерной точки (Mf), м	Описание обозначения точки на местности (при наличии)
	X	Y	X	Y			
1	2	3	4	5	6	7	8
-	-	-	-	-	-	-	

3. Сведения о характерных точках части (частей) границы объекта

Обозначение характерных точек границ	Существующие координаты, м		Измененные (уточненные) координаты, м		Метод определения координат характерной точки	Средняя квадратическая погрешность положения характерной точки (Mf), м	Описание обозначения точки на местности (при наличии)
	X	Y	X	Y			
1	2	3	4	5	6	7	8
-	-	-	-	-	-	-	

Раздел 4

План границ объекта



Масштаб 1:8 500

Условные обозначения:

- - граница объекта, местоположение которого описано
- - границы муниципальных образований
- - границы зон с особыми условиями использования территорий
- - границы земельных участков по сведениям ЕГРН
- - поворотная точка границ объекта

Подпись _____ Дата « _____ » _____ 20__ г.

Место для оттиска печати лица, составившего описание местоположения границ объекта

ОПИСАНИЕ МЕСТОПОЛОЖЕНИЯ ГРАНИЦ

д. Семеновское

(наименование объекта, местоположение границ которого описано (далее - объект))

Раздел 1

Сведения об объекте

№ п/п	Характеристики объекта	Описание характеристик
1	2	3
1.	Местоположение объекта	Московская область, Раменский городской округ
2.	Площадь объекта +/- величина погрешности определения площади (Р +/- Дельта Р)	990260 кв. м ± 348 кв. м
3.	Иные характеристики объекта	

Раздел 2

Сведения о местоположении границ объекта

1. Система координат МСК-50, зона 2

2. Сведения о характерных точках границ объекта

Обозначение характерных точек границ	Координаты, м		Метод определения координат характерной точки	Средняя квадратическая погрешность положения характерной точки (Мт), м	Описание обозначения точки на местности (при наличии)
	X	Y			
1	2	3	4	5	6
Участок 1					
1	2241959.84	417786.53	Картометрический	0,1	-
2	2241993.51	416954.72	Картометрический	0,1	-
3	2241993.77	416954.70	Картометрический	0,1	-
4	2242019.05	416935.59	Картометрический	0,1	-
5	2242019.21	416935.49	Картометрический	0,1	-
6	2241670.95	416896.87	Картометрический	0,1	-
7	2241717.38	416592.79	Картометрический	0,1	-
8	2241730.65	416538.69	Картометрический	0,1	-
9	2241664.51	416602.00	Картометрический	0,1	-
10	2241567.03	416681.02	Картометрический	0,1	-
11	2241475.18	416756.30	Картометрический	0,1	-
12	2241410.03	416795.94	Картометрический	0,1	-
13	2241372.06	416810.31	Картометрический	0,1	-
14	2241350.51	416813.39	Картометрический	0,1	-
15	2241335.12	416830.83	Картометрический	0,1	-
16	2241324.80	416856.07	Картометрический	0,1	-
17	2241248.07	416847.58	Картометрический	0,1	-
18	2241245.68	416850.65	Картометрический	0,1	-
19	2241243.56	416870.54	Картометрический	0,1	-
20	2241242.76	416877.99	Картометрический	0,1	-
21	2241231.84	416876.84	Картометрический	0,1	-
22	2241232.67	416884.30	Картометрический	0,1	-
23	2241216.88	417011.84	Картометрический	0,1	-
24	2241212.52	417032.38	Картометрический	0,1	-
25	2241188.99	417086.97	Картометрический	0,1	-
26	2241179.56	417115.64	Картометрический	0,1	-

Раздел 2

Сведения о местоположении границ объекта

Обозначение характерных точек границ	Координаты, м		Метод определения координат характерной точки	Средняя квадратическая погрешность положения характерной точки (Mf), м	Описание обозначения точки на местности (при наличии)
	X	Y			
1	2	3	4	5	6
27	2241174.83	417141.20	Картометрический	0,1	-
28	2241162.29	417220.46	Картометрический	0,1	-
29	2241162.18	417259.71	Картометрический	0,1	-
30	2241164.47	417281.60	Картометрический	0,1	-
31	2241180.62	417408.64	Картометрический	0,1	-
32	2241176.06	417420.05	Картометрический	0,1	-
33	2241164.86	417551.62	Картометрический	0,1	-
34	2241164.86	417643.99	Картометрический	0,1	-
35	2241142.46	417786.76	Картометрический	0,1	-
36	2241131.27	417828.75	Картометрический	0,1	-
37	2241150.86	417853.94	Картометрический	0,1	-
38	2241181.65	417865.14	Картометрический	0,1	-
39	2241240.44	417870.73	Картометрический	0,1	-
40	2241244.10	417872.35	Картометрический	0,1	-
41	2241246.45	417883.41	Картометрический	0,1	-
42	2241305.55	418106.89	Картометрический	0,1	-
43	2241313.23	418148.01	Картометрический	0,1	-
44	2241432.90	418207.02	Картометрический	0,1	-
45	2241508.66	418191.36	Картометрический	0,1	-
46	2241615.83	418190.30	Картометрический	0,1	-
47	2241648.70	418174.25	Картометрический	0,1	-
48	2241686.19	418165.73	Картометрический	0,1	-
49	2241700.26	418161.13	Картометрический	0,1	-
50	2241717.05	418039.39	Картометрический	0,1	-
1	2241959.84	417786.53	Картометрический	0,1	-

Раздел 2

Сведения о местоположении границ объекта

3. Сведения о характерных точках части (частей) границы объекта

Обозначение характерных точек границ	Координаты, м		Метод определения координат характерной точки	Средняя квадратическая погрешность положения характерной точки (Mt), м	Описание обозначения точки на местности (при наличии)
	X	Y			
1	2	3	4	5	6
-	-	-	-	-	-

Раздел 3

Сведения о местоположении измененных (уточненных) границ объекта

1. Система координат -

2. Сведения о характерных точках границ объекта

Обозначение характерных точек границ	Существующие координаты, м		Измененные (уточненные) координаты, м		Метод определения координат характерной точки	Средняя квадратическая погрешность положения характерной точки (Mf), м	Описание обозначения точки на местности (при наличии)
	X	Y	X	Y			
1	2	3	4	5	6	7	8
-	-	-	-	-	-	-	

3. Сведения о характерных точках части (частей) границы объекта

Обозначение характерных точек границ	Существующие координаты, м		Измененные (уточненные) координаты, м		Метод определения координат характерной точки	Средняя квадратическая погрешность положения характерной точки (Mf), м	Описание обозначения точки на местности (при наличии)
	X	Y	X	Y			
1	2	3	4	5	6	7	8
-	-	-	-	-	-	-	

Раздел 4

План границ объекта



Масштаб 1:8 500

Условные обозначения:

- - граница объекта, местоположение которого описано
- - границы муниципальных образований
- - границы зон с особыми условиями использования территорий
- - границы земельных участков по сведениям ЕГРН
- - поворотная точка границ объекта

Подпись _____ Дата « ____ » _____ 20__ г.

Место для оттиска печати лица, составившего описание местоположения границ объекта

ОПИСАНИЕ МЕСТОПОЛОЖЕНИЯ ГРАНИЦ

д. Сидорово

(наименование объекта, местоположение границ которого описано (далее - объект))

Раздел 1

Сведения об объекте

№ п/п	Характеристики объекта	Описание характеристик
1	2	3
1.	Местоположение объекта	Московская область, Раменский городской округ
2.	Площадь объекта +/- величина погрешности определения площади (Р +/- Дельта Р)	706475 кв. м ± 294 кв. м
3.	Иные характеристики объекта	

Раздел 2

Сведения о местоположении границ объекта

1. Система координат МСК-50, зона 2

2. Сведения о характерных точках границ объекта

Обозначение характерных точек границ	Координаты, м		Метод определения координат характерной точки	Средняя квадратическая погрешность положения характерной точки (Мт), м	Описание обозначения точки на местности (при наличии)
	X	Y			
1	2	3	4	5	6
Участок 1					
1	2258155.53	448038.92	Картометрический	0,1	-
2	2258090.14	448088.57	Картометрический	0,1	-
3	2258082.37	448094.47	Картометрический	0,1	-
4	2257795.49	448312.29	Картометрический	0,1	-
5	2257547.13	447997.25	Картометрический	0,1	-
6	2257563.80	447955.58	Картометрический	0,1	-
7	2257648.79	447848.90	Картометрический	0,1	-
8	2257998.84	447768.89	Картометрический	0,1	-
9	2258164.11	447728.72	Картометрический	0,1	-
10	2258254.12	447707.04	Картометрический	0,1	-
11	2258430.81	447643.71	Картометрический	0,1	-
12	2258595.83	447582.03	Картометрический	0,1	-
13	2258867.52	447513.69	Картометрический	0,1	-
14	2258917.52	447498.69	Картометрический	0,1	-
15	2258940.86	447510.35	Картометрический	0,1	-
16	2258969.20	447542.03	Картометрический	0,1	-
17	2259728.80	447343.70	Картометрический	0,1	-
18	2259729.22	447343.59	Картометрический	0,1	-
19	2259785.50	447363.99	Картометрический	0,1	-
20	2259808.79	447407.33	Картометрический	0,1	-
21	2259816.52	447424.37	Картометрический	0,1	-
22	2259817.49	447426.26	Картометрический	0,1	-
23	2259846.09	447482.06	Картометрический	0,1	-
24	2259848.14	447489.90	Картометрический	0,1	-
25	2259723.62	447547.67	Картометрический	0,1	-
26	2259591.96	447608.74	Картометрический	0,1	-

Раздел 2

Сведения о местоположении границ объекта

Обозначение характерных точек границ	Координаты, м		Метод определения координат характерной точки	Средняя квадратическая погрешность положения характерной точки (Mt), м	Описание обозначения точки на местности (при наличии)
	X	Y			
1	2	3	4	5	6
27	2259460.32	447669.80	Картометрический	0,1	-
28	2259328.71	447730.85	Картометрический	0,1	-
29	2259197.09	447791.90	Картометрический	0,1	-
30	2259065.48	447852.95	Картометрический	0,1	-
31	2259054.48	447858.04	Картометрический	0,1	-
32	2258956.12	447888.89	Картометрический	0,1	-
33	2258936.15	447891.86	Картометрический	0,1	-
34	2258815.71	447846.22	Картометрический	0,1	-
35	2258571.97	447914.49	Картометрический	0,1	-
36	2258550.19	447921.32	Картометрический	0,1	-
37	2258396.59	447969.46	Картометрический	0,1	-
38	2258173.22	448034.93	Картометрический	0,1	-
1	2258155.53	448038.92	Картометрический	0,1	-

3. Сведения о характерных точках части (частей) границы объекта

Обозначение характерных точек границ	Координаты, м		Метод определения координат характерной точки	Средняя квадратическая погрешность положения характерной точки (Mt), м	Описание обозначения точки на местности (при наличии)
	X	Y			
1	2	3	4	5	6
-	-	-	-	-	-

Раздел 3

Сведения о местоположении измененных (уточненных) границ объекта

1. Система координат -

2. Сведения о характерных точках границ объекта

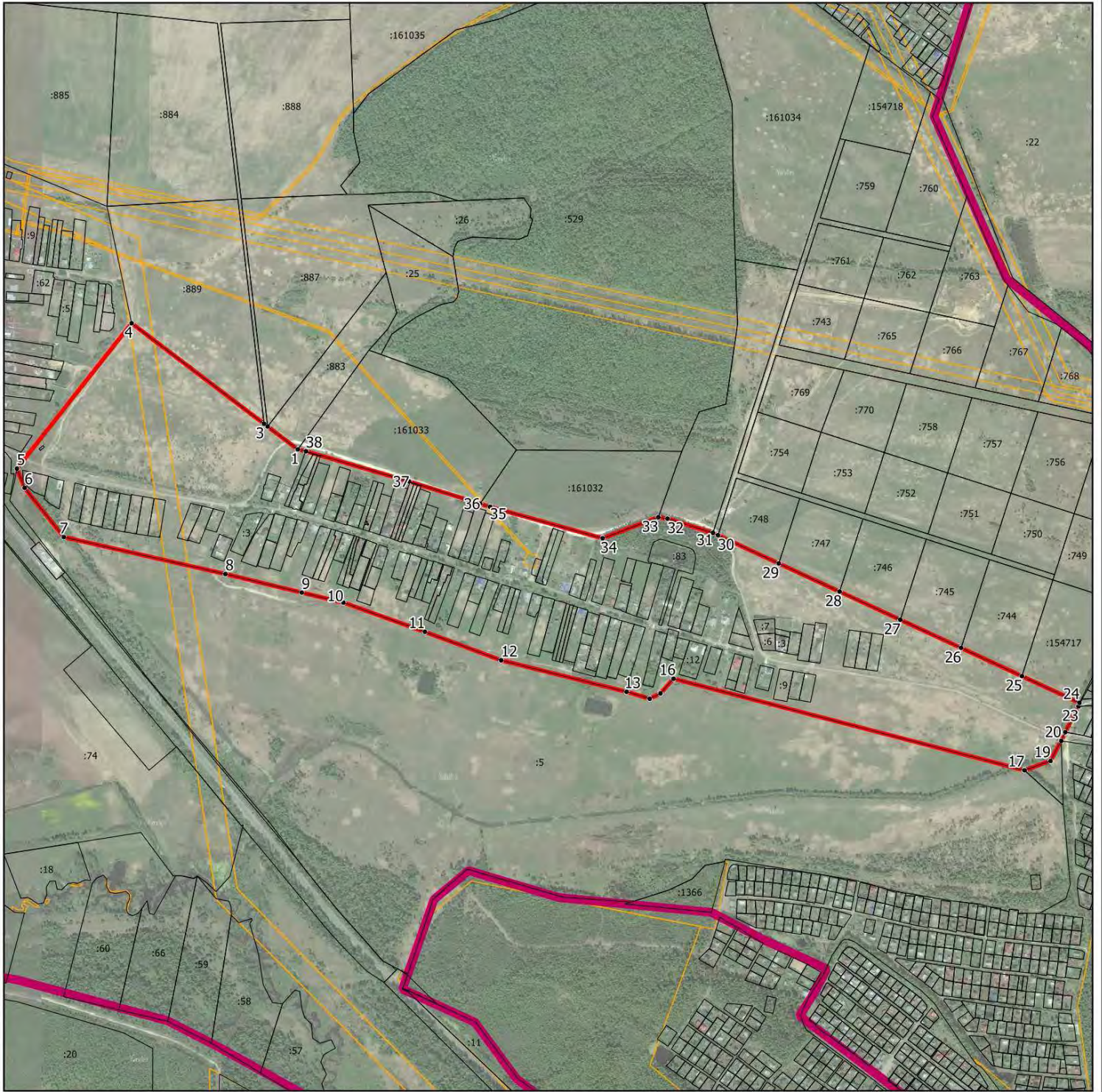
Обозначение характерных точек границ	Существующие координаты, м		Измененные (уточненные) координаты, м		Метод определения координат характерной точки	Средняя квадратическая погрешность положения характерной точки (Mf), м	Описание обозначения точки на местности (при наличии)
	X	Y	X	Y			
1	2	3	4	5	6	7	8
-	-	-	-	-	-	-	

3. Сведения о характерных точках части (частей) границы объекта

Обозначение характерных точек границ	Существующие координаты, м		Измененные (уточненные) координаты, м		Метод определения координат характерной точки	Средняя квадратическая погрешность положения характерной точки (Mf), м	Описание обозначения точки на местности (при наличии)
	X	Y	X	Y			
1	2	3	4	5	6	7	8
-	-	-	-	-	-	-	

Раздел 4

План границ объекта



Масштаб 1:11 500

Условные обозначения:

- - граница объекта, местоположение которого описано
- - границы муниципальных образований
- - границы зон с особыми условиями использования территорий
- - границы земельных участков по сведениям ЕГРН
- - поворотная точка границ объекта

Подпись _____ Дата « ____ » _____ 20__ г.

Место для оттиска печати лица, составившего описание местоположения границ объекта

ОПИСАНИЕ МЕСТОПОЛОЖЕНИЯ ГРАНИЦ

д. Слободино

(наименование объекта, местоположение границ которого описано (далее - объект))

Раздел 1

Сведения об объекте

№ п/п	Характеристики объекта	Описание характеристик
1	2	3
1.	Местоположение объекта	Московская область, Раменский городской округ
2.	Площадь объекта +/- величина погрешности определения площади (Р +/- Дельта Р)	409078 кв. м ± 224 кв. м
3.	Иные характеристики объекта	

Раздел 2

Сведения о местоположении границ объекта

1. Система координат МСК-50, зона 2

2. Сведения о характерных точках границ объекта

Обозначение характерных точек границ	Координаты, м		Метод определения координат характерной точки	Средняя квадратическая погрешность положения характерной точки (Мт), м	Описание обозначения точки на местности (при наличии)
	X	Y			
1	2	3	4	5	6
Участок 1					
1	2236977.38	425713.20	Картометрический	0,1	-
2	2236996.94	425632.85	Картометрический	0,1	-
3	2236887.43	425578.54	Картометрический	0,1	-
4	2236879.45	425573.87	Картометрический	0,1	-
5	2236859.57	425551.47	Картометрический	0,1	-
6	2236806.45	425507.96	Картометрический	0,1	-
7	2236803.43	425483.45	Картометрический	0,1	-
8	2236802.10	425464.18	Картометрический	0,1	-
9	2236777.03	425432.67	Картометрический	0,1	-
10	2236783.32	425428.59	Картометрический	0,1	-
11	2236955.55	425411.11	Картометрический	0,1	-
12	2236957.54	425421.29	Картометрический	0,1	-
13	2236958.15	425428.31	Картометрический	0,1	-
14	2236963.11	425456.21	Картометрический	0,1	-
15	2236964.85	425470.12	Картометрический	0,1	-
16	2236971.43	425503.11	Картометрический	0,1	-
17	2236977.01	425530.18	Картометрический	0,1	-
18	2236985.34	425564.86	Картометрический	0,1	-
19	2236995.70	425598.15	Картометрический	0,1	-
20	2236998.53	425604.83	Картометрический	0,1	-
21	2237073.70	425594.76	Картометрический	0,1	-
22	2237075.83	425592.92	Картометрический	0,1	-
23	2237082.06	425593.06	Картометрический	0,1	-
24	2237086.98	425593.17	Картометрический	0,1	-
25	2237092.93	425587.11	Картометрический	0,1	-
26	2237097.36	425578.82	Картометрический	0,1	-

Раздел 2

Сведения о местоположении границ объекта

Обозначение характерных точек границ	Координаты, м		Метод определения координат характерной точки	Средняя квадратическая погрешность положения характерной точки (Mf), м	Описание обозначения точки на местности (при наличии)
	X	Y			
1	2	3	4	5	6
27	2237101.30	425567.43	Картометрический	0,1	-
28	2237119.43	425568.80	Картометрический	0,1	-
29	2237119.79	425564.03	Картометрический	0,1	-
30	2237120.61	425538.72	Картометрический	0,1	-
31	2237117.23	425538.53	Картометрический	0,1	-
32	2237117.45	425534.85	Картометрический	0,1	-
33	2237120.83	425535.06	Картометрический	0,1	-
34	2237121.27	425516.97	Картометрический	0,1	-
35	2237114.67	425516.62	Картометрический	0,1	-
36	2237115.17	425510.67	Картометрический	0,1	-
37	2237121.76	425511.22	Картометрический	0,1	-
38	2237121.98	425493.98	Картометрический	0,1	-
39	2237132.97	425494.50	Картометрический	0,1	-
40	2237132.51	425509.18	Картометрический	0,1	-
41	2237144.36	425509.88	Картометрический	0,1	-
42	2237172.16	425511.52	Картометрический	0,1	-
43	2237184.69	425609.49	Картометрический	0,1	-
44	2237186.32	425616.95	Картометрический	0,1	-
45	2237191.62	425624.74	Картометрический	0,1	-
46	2237202.75	425627.88	Картометрический	0,1	-
47	2237216.08	425622.02	Картометрический	0,1	-
48	2237268.24	425507.31	Картометрический	0,1	-
49	2237366.93	425391.81	Картометрический	0,1	-
50	2237385.86	425361.44	Картометрический	0,1	-
51	2237388.39	425353.13	Картометрический	0,1	-
52	2237390.30	425351.96	Картометрический	0,1	-
53	2237470.70	425354.60	Картометрический	0,1	-
54	2237470.46	425364.39	Картометрический	0,1	-
55	2237449.12	425526.96	Картометрический	0,1	-
56	2237426.54	425647.36	Картометрический	0,1	-

Раздел 2

Сведения о местоположении границ объекта

Обозначение характерных точек границ	Координаты, м		Метод определения координат характерной точки	Средняя квадратическая погрешность положения характерной точки (Mf), м	Описание обозначения точки на местности (при наличии)
	X	Y			
1	2	3	4	5	6
57	2237447.42	425648.75	Картометрический	0,1	-
58	2237460.84	425649.32	Картометрический	0,1	-
59	2237460.85	425655.22	Картометрический	0,1	-
60	2237505.95	425657.32	Картометрический	0,1	-
61	2237517.36	425657.85	Картометрический	0,1	-
62	2237517.47	425655.31	Картометрический	0,1	-
63	2237584.50	425668.57	Картометрический	0,1	-
64	2237592.18	425670.09	Картометрический	0,1	-
65	2237593.96	425670.48	Картометрический	0,1	-
66	2237594.02	425675.21	Картометрический	0,1	-
67	2237589.77	425793.62	Картометрический	0,1	-
68	2237700.87	425828.84	Картометрический	0,1	-
69	2237749.65	425844.55	Картометрический	0,1	-
70	2237761.29	425853.51	Картометрический	0,1	-
71	2237766.78	425850.62	Картометрический	0,1	-
72	2237769.47	425852.03	Картометрический	0,1	-
73	2237777.20	425855.89	Картометрический	0,1	-
74	2237733.55	425928.27	Картометрический	0,1	-
75	2237732.73	425928.28	Картометрический	0,1	-
76	2237733.46	425928.58	Картометрический	0,1	-
77	2237721.34	425946.55	Картометрический	0,1	-
78	2237708.60	425965.46	Картометрический	0,1	-
79	2237700.41	425962.19	Картометрический	0,1	-
80	2237669.55	426012.69	Картометрический	0,1	-
81	2237641.37	426000.20	Картометрический	0,1	-
82	2237638.42	426010.94	Картометрический	0,1	-
83	2237657.41	426018.18	Картометрический	0,1	-
84	2237627.40	426070.41	Картометрический	0,1	-
85	2237622.59	426068.58	Картометрический	0,1	-
86	2237613.37	426102.15	Картометрический	0,1	-

Раздел 2

Сведения о местоположении границ объекта

Обозначение характерных точек границ	Координаты, м		Метод определения координат характерной точки	Средняя квадратическая погрешность положения характерной точки (Mf), м	Описание обозначения точки на местности (при наличии)
	X	Y			
1	2	3	4	5	6
87	2237603.25	426119.11	Картометрический	0,1	-
88	2237605.33	426119.86	Картометрический	0,1	-
89	2237602.55	426129.42	Картометрический	0,1	-
90	2237602.52	426129.54	Картометрический	0,1	-
91	2237601.54	426132.90	Картометрический	0,1	-
92	2237601.52	426132.96	Картометрический	0,1	-
93	2237600.71	426135.74	Картометрический	0,1	-
94	2237595.86	426133.99	Картометрический	0,1	-
95	2237566.04	426248.58	Картометрический	0,1	-
96	2237551.54	426264.81	Картометрический	0,1	-
97	2237427.49	426312.99	Картометрический	0,1	-
98	2237415.60	426325.31	Картометрический	0,1	-
99	2237394.92	426328.34	Картометрический	0,1	-
100	2237361.24	426324.09	Картометрический	0,1	-
101	2237349.81	426322.65	Картометрический	0,1	-
102	2237332.35	426322.65	Картометрический	0,1	-
103	2237336.71	426251.38	Картометрический	0,1	-
104	2237352.24	426252.42	Картометрический	0,1	-
105	2237354.40	426218.11	Картометрический	0,1	-
106	2237345.91	426215.72	Картометрический	0,1	-
107	2237341.88	426192.14	Картометрический	0,1	-
108	2237330.23	426187.58	Картометрический	0,1	-
109	2237332.62	426178.74	Картометрический	0,1	-
110	2237308.37	426175.71	Картометрический	0,1	-
111	2237304.46	426171.76	Картометрический	0,1	-
112	2237299.29	426170.58	Картометрический	0,1	-
113	2237298.24	426166.13	Картометрический	0,1	-
114	2237293.25	426164.78	Картометрический	0,1	-
115	2237294.58	426151.85	Картометрический	0,1	-
116	2237278.46	426082.29	Картометрический	0,1	-

Раздел 2

Сведения о местоположении границ объекта

Обозначение характерных точек границ	Координаты, м		Метод определения координат характерной точки	Средняя квадратическая погрешность положения характерной точки (Mf), м	Описание обозначения точки на местности (при наличии)
	X	Y			
1	2	3	4	5	6
117	2237274.07	426076.92	Картометрический	0,1	-
118	2237270.81	426064.45	Картометрический	0,1	-
119	2237224.06	426110.37	Картометрический	0,1	-
120	2237206.13	426101.93	Картометрический	0,1	-
121	2237235.55	426043.10	Картометрический	0,1	-
122	2237264.12	426024.75	Картометрический	0,1	-
123	2237285.41	426011.09	Картометрический	0,1	-
124	2237263.22	425998.54	Картометрический	0,1	-
125	2237261.91	426000.63	Картометрический	0,1	-
126	2237257.71	425995.48	Картометрический	0,1	-
127	2237255.25	425999.65	Картометрический	0,1	-
128	2237227.26	425967.32	Картометрический	0,1	-
129	2237230.08	425962.06	Картометрический	0,1	-
130	2237154.05	425927.80	Картометрический	0,1	-
131	2237154.90	425926.31	Картометрический	0,1	-
132	2237127.73	425913.91	Картометрический	0,1	-
133	2237088.09	425895.82	Картометрический	0,1	-
134	2237089.16	425893.34	Картометрический	0,1	-
135	2237049.42	425879.15	Картометрический	0,1	-
136	2237047.08	425883.59	Картометрический	0,1	-
137	2237024.22	425874.06	Картометрический	0,1	-
138	2237021.41	425881.22	Картометрический	0,1	-
139	2236976.92	425864.06	Картометрический	0,1	-
140	2236980.28	425855.72	Картометрический	0,1	-
141	2236933.77	425836.32	Картометрический	0,1	-
142	2236933.71	425822.83	Картометрический	0,1	-
143	2236937.32	425814.41	Картометрический	0,1	-
144	2236867.51	425785.62	Картометрический	0,1	-
145	2236846.60	425783.62	Картометрический	0,1	-
146	2236846.10	425777.68	Картометрический	0,1	-

Раздел 2

Сведения о местоположении границ объекта

Обозначение характерных точек границ	Координаты, м		Метод определения координат характерной точки	Средняя квадратическая погрешность положения характерной точки (Mt), м	Описание обозначения точки на местности (при наличии)
	X	Y			
1	2	3	4	5	6
147	2236809.06	425763.94	Картометрический	0,1	-
148	2236816.31	425762.64	Картометрический	0,1	-
149	2236836.87	425757.20	Картометрический	0,1	-
150	2236931.01	425732.27	Картометрический	0,1	-
151	2236952.86	425729.65	Картометрический	0,1	-
1	2236977.38	425713.20	Картометрический	0,1	-

3. Сведения о характерных точках части (частей) границы объекта

Обозначение характерных точек границ	Координаты, м		Метод определения координат характерной точки	Средняя квадратическая погрешность положения характерной точки (Mt), м	Описание обозначения точки на местности (при наличии)
	X	Y			
1	2	3	4	5	6
-	-	-	-	-	-

Раздел 3

Сведения о местоположении измененных (уточненных) границ объекта

1. Система координат -

2. Сведения о характерных точках границ объекта

Обозначение характерных точек границ	Существующие координаты, м		Измененные (уточненные) координаты, м		Метод определения координат характерной точки	Средняя квадратическая погрешность положения характерной точки (Mf), м	Описание обозначения точки на местности (при наличии)
	X	Y	X	Y			
1	2	3	4	5	6	7	8
-	-	-	-	-	-	-	

3. Сведения о характерных точках части (частей) границы объекта

Обозначение характерных точек границ	Существующие координаты, м		Измененные (уточненные) координаты, м		Метод определения координат характерной точки	Средняя квадратическая погрешность положения характерной точки (Mf), м	Описание обозначения точки на местности (при наличии)
	X	Y	X	Y			
1	2	3	4	5	6	7	8
-	-	-	-	-	-	-	

Раздел 4

План границ объекта



Масштаб 1:5 000

Условные обозначения:

- - граница объекта, местоположение которого описано
- - границы муниципальных образований
- - границы зон с особыми условиями использования территорий
- - границы земельных участков по сведениям ЕГРН
- - поворотная точка границ объекта

Подпись _____ Дата « ____ » _____ 20__ г.

Место для оттиска печати лица, составившего описание местоположения границ объекта

ОПИСАНИЕ МЕСТОПОЛОЖЕНИЯ ГРАНИЦ

д. Слободка

(наименование объекта, местоположение границ которого описано (далее - объект))

Раздел 1

Сведения об объекте

№ п/п	Характеристики объекта	Описание характеристик
1	2	3
1.	Местоположение объекта	Московская область, Раменский городской округ
2.	Площадь объекта +/- величина погрешности определения площади (Р +/- Дельта Р)	45387 кв. м ± 75 кв. м
3.	Иные характеристики объекта	

Раздел 2

Сведения о местоположении границ объекта

1. Система координат МСК-50, зона 2

2. Сведения о характерных точках границ объекта

Обозначение характерных точек границ	Координаты, м		Метод определения координат характерной точки	Средняя квадратическая погрешность положения характерной точки (Мт), м	Описание обозначения точки на местности (при наличии)
	X	Y			
1	2	3	4	5	6
Участок 1					
1	2242508.29	431438.59	Картометрический	0,1	-
2	2242520.80	431448.69	Картометрический	0,1	-
3	2242530.36	431445.78	Картометрический	0,1	-
4	2242543.06	431430.14	Картометрический	0,1	-
5	2242556.49	431412.80	Картометрический	0,1	-
6	2242566.75	431401.59	Картометрический	0,1	-
7	2242577.03	431391.18	Картометрический	0,1	-
8	2242575.46	431386.57	Картометрический	0,1	-
9	2242565.43	431374.64	Картометрический	0,1	-
10	2242552.01	431359.74	Картометрический	0,1	-
11	2242539.04	431344.68	Картометрический	0,1	-
12	2242544.07	431342.51	Картометрический	0,1	-
13	2242523.34	431306.96	Картометрический	0,1	-
14	2242518.74	431311.58	Картометрический	0,1	-
15	2242514.02	431307.83	Картометрический	0,1	-
16	2242513.77	431307.48	Картометрический	0,1	-
17	2242511.91	431305.13	Картометрический	0,1	-
18	2242499.74	431289.32	Картометрический	0,1	-
19	2242484.74	431269.31	Картометрический	0,1	-
20	2242493.47	431263.36	Картометрический	0,1	-
21	2242450.84	431203.69	Картометрический	0,1	-
22	2242449.57	431202.14	Картометрический	0,1	-
23	2242447.08	431199.09	Картометрический	0,1	-
24	2242435.59	431185.02	Картометрический	0,1	-
25	2242414.88	431171.83	Картометрический	0,1	-
26	2242406.11	431159.78	Картометрический	0,1	-

Раздел 2

Сведения о местоположении границ объекта

Обозначение характерных точек границ	Координаты, м		Метод определения координат характерной точки	Средняя квадратическая погрешность положения характерной точки (Mf), м	Описание обозначения точки на местности (при наличии)
	X	Y			
1	2	3	4	5	6
27	2242398.24	431148.98	Картометрический	0,1	-
28	2242378.60	431122.55	Картометрический	0,1	-
29	2242359.32	431102.02	Картометрический	0,1	-
30	2242351.82	431091.56	Картометрический	0,1	-
31	2242340.08	431080.30	Картометрический	0,1	-
32	2242334.20	431086.18	Картометрический	0,1	-
33	2242331.41	431082.38	Картометрический	0,1	-
34	2242322.11	431092.52	Картометрический	0,1	-
35	2242307.08	431109.82	Картометрический	0,1	-
36	2242290.65	431129.71	Картометрический	0,1	-
37	2242278.77	431144.68	Картометрический	0,1	-
38	2242267.58	431159.11	Картометрический	0,1	-
39	2242317.30	431270.95	Картометрический	0,1	-
40	2242318.29	431274.64	Картометрический	0,1	-
41	2242319.90	431276.88	Картометрический	0,1	-
42	2242332.13	431304.83	Картометрический	0,1	-
43	2242353.25	431324.87	Картометрический	0,1	-
44	2242357.07	431321.96	Картометрический	0,1	-
45	2242363.98	431329.77	Картометрический	0,1	-
46	2242383.19	431338.17	Картометрический	0,1	-
47	2242391.47	431347.98	Картометрический	0,1	-
48	2242409.57	431333.71	Картометрический	0,1	-
49	2242415.53	431329.74	Картометрический	0,1	-
50	2242454.61	431355.37	Картометрический	0,1	-
51	2242459.21	431358.48	Картометрический	0,1	-
52	2242433.04	431380.43	Картометрический	0,1	-
53	2242511.90	431429.95	Картометрический	0,1	-
54	2242514.59	431432.42	Картометрический	0,1	-
1	2242508.29	431438.59	Картометрический	0,1	-

Раздел 2

Сведения о местоположении границ объекта

3. Сведения о характерных точках части (частей) границы объекта

Обозначение характерных точек границ	Координаты, м		Метод определения координат характерной точки	Средняя квадратическая погрешность положения характерной точки (Mt), м	Описание обозначения точки на местности (при наличии)
	X	Y			
1	2	3	4	5	6
-	-	-	-	-	-

Раздел 3

Сведения о местоположении измененных (уточненных) границ объекта

1. Система координат -

2. Сведения о характерных точках границ объекта

Обозначение характерных точек границ	Существующие координаты, м		Измененные (уточненные) координаты, м		Метод определения координат характерной точки	Средняя квадратическая погрешность положения характерной точки (Mf), м	Описание обозначения точки на местности (при наличии)
	X	Y	X	Y			
1	2	3	4	5	6	7	8
-	-	-	-	-	-	-	

3. Сведения о характерных точках части (частей) границы объекта

Обозначение характерных точек границ	Существующие координаты, м		Измененные (уточненные) координаты, м		Метод определения координат характерной точки	Средняя квадратическая погрешность положения характерной точки (Mf), м	Описание обозначения точки на местности (при наличии)
	X	Y	X	Y			
1	2	3	4	5	6	7	8
-	-	-	-	-	-	-	

Раздел 4
План границ объекта



Масштаб 1:2 000

Условные обозначения:

- - граница объекта, местоположение которого описано
- - границы муниципальных образований
- - границы зон с особыми условиями использования территорий
- - границы земельных участков по сведениям ЕГРН
- - поворотная точка границ объекта

Подпись _____ Дата « ____ » _____ 20__ г.

Место для оттиска печати лица, составившего описание местоположения границ объекта

ОПИСАНИЕ МЕСТОПОЛОЖЕНИЯ ГРАНИЦ

д. Соколово-Хомьянино

(наименование объекта, местоположение границ которого описано (далее - объект))

Раздел 1

Сведения об объекте

№ п/п	Характеристики объекта	Описание характеристик
1	2	3
1.	Местоположение объекта	Московская область, Раменский городской округ
2.	Площадь объекта +/- величина погрешности определения площади (P +/- Дельта P)	220682 кв. м ± 164 кв. м
3.	Иные характеристики объекта	

Раздел 2

Сведения о местоположении границ объекта

1. Система координат МСК-50, зона 2

2. Сведения о характерных точках границ объекта

Обозначение характерных точек границ	Координаты, м		Метод определения координат характерной точки	Средняя квадратическая погрешность положения характерной точки (Мт), м	Описание обозначения точки на местности (при наличии)
	X	Y			
1	2	3	4	5	6
Участок 1					
1	2229247.80	422126.24	Картометрический	0,1	-
2	2229248.10	422126.45	Картометрический	0,1	-
3	2229249.63	422134.82	Картометрический	0,1	-
4	2229299.44	422169.34	Картометрический	0,1	-
5	2229349.27	422203.88	Картометрический	0,1	-
6	2229399.11	422238.44	Картометрический	0,1	-
7	2229420.13	422253.01	Картометрический	0,1	-
8	2229448.57	422273.66	Картометрический	0,1	-
9	2229497.88	422309.47	Картометрический	0,1	-
10	2229547.37	422345.41	Картометрический	0,1	-
11	2229597.06	422381.49	Картометрический	0,1	-
12	2229622.55	422400.01	Картометрический	0,1	-
13	2229647.72	422416.48	Картометрический	0,1	-
14	2229699.11	422450.12	Картометрический	0,1	-
15	2229750.31	422483.63	Картометрический	0,1	-
16	2229780.63	422490.44	Картометрический	0,1	-
17	2229813.26	422479.64	Картометрический	0,1	-
18	2229802.29	422449.24	Картометрический	0,1	-
19	2229784.40	422398.05	Картометрический	0,1	-
20	2229774.38	422369.50	Картометрический	0,1	-
21	2229756.58	422321.52	Картометрический	0,1	-
22	2229753.58	422309.77	Картометрический	0,1	-
23	2229753.35	422309.89	Картометрический	0,1	-
24	2229754.19	422288.85	Картометрический	0,1	-
25	2229755.53	422279.95	Картометрический	0,1	-
26	2229758.45	422269.45	Картометрический	0,1	-

Раздел 2

Сведения о местоположении границ объекта

Обозначение характерных точек границ	Координаты, м		Метод определения координат характерной точки	Средняя квадратическая погрешность положения характерной точки (Mf), м	Описание обозначения точки на местности (при наличии)
	X	Y			
1	2	3	4	5	6
27	2229761.14	422262.85	Картометрический	0,1	-
28	2229764.58	422254.53	Картометрический	0,1	-
29	2229779.23	422228.43	Картометрический	0,1	-
30	2229786.64	422215.26	Картометрический	0,1	-
31	2229792.63	422204.88	Картометрический	0,1	-
32	2229794.95	422199.24	Картометрический	0,1	-
33	2229795.64	422184.38	Картометрический	0,1	-
34	2229797.85	422157.28	Картометрический	0,1	-
35	2229800.81	422142.42	Картометрический	0,1	-
36	2229803.49	422135.85	Картометрический	0,1	-
37	2229807.79	422131.79	Картометрический	0,1	-
38	2229824.59	422125.58	Картометрический	0,1	-
39	2229849.64	422116.00	Картометрический	0,1	-
40	2229866.70	422110.26	Картометрический	0,1	-
41	2229870.24	422096.44	Картометрический	0,1	-
42	2229855.69	422091.54	Картометрический	0,1	-
43	2229835.35	422085.36	Картометрический	0,1	-
44	2229813.98	422079.06	Картометрический	0,1	-
45	2229786.92	422065.51	Картометрический	0,1	-
46	2229751.04	422045.24	Картометрический	0,1	-
47	2229721.34	422023.41	Картометрический	0,1	-
48	2229707.35	422017.82	Картометрический	0,1	-
49	2229692.87	422014.38	Картометрический	0,1	-
50	2229689.66	422013.75	Картометрический	0,1	-
51	2229687.54	422012.17	Картометрический	0,1	-
52	2229684.65	422007.70	Картометрический	0,1	-
53	2229684.17	422002.09	Картометрический	0,1	-
54	2229671.88	422002.57	Картометрический	0,1	-
55	2229673.53	421948.17	Картометрический	0,1	-
56	2229634.27	421907.73	Картометрический	0,1	-

Раздел 2

Сведения о местоположении границ объекта

Обозначение характерных точек границ	Координаты, м		Метод определения координат характерной точки	Средняя квадратическая погрешность положения характерной точки (Mf), м	Описание обозначения точки на местности (при наличии)
	X	Y			
1	2	3	4	5	6
57	2229608.84	421941.27	Картометрический	0,1	-
58	2229473.86	421985.16	Картометрический	0,1	-
59	2229394.45	421859.28	Картометрический	0,1	-
60	2229387.42	421834.22	Картометрический	0,1	-
61	2229387.40	421834.19	Картометрический	0,1	-
62	2229369.09	421839.42	Картометрический	0,1	-
63	2229344.17	421845.26	Картометрический	0,1	-
64	2229318.04	421851.22	Картометрический	0,1	-
65	2229337.56	421928.95	Картометрический	0,1	-
66	2229369.89	421915.75	Картометрический	0,1	-
67	2229389.74	421937.76	Картометрический	0,1	-
68	2229407.13	421955.94	Картометрический	0,1	-
69	2229416.02	421966.79	Картометрический	0,1	-
70	2229429.53	421983.50	Картометрический	0,1	-
71	2229459.27	422026.45	Картометрический	0,1	-
72	2229376.82	422026.57	Картометрический	0,1	-
73	2229316.30	422019.70	Картометрический	0,1	-
74	2229298.10	422018.30	Картометрический	0,1	-
75	2229275.60	422016.36	Картометрический	0,1	-
76	2229261.41	422034.83	Картометрический	0,1	-
1	2229247.80	422126.24	Картометрический	0,1	-
77	2228072.36	422072.63	Картометрический	0,1	-
78	2228050.38	422073.08	Картометрический	0,1	-
79	2228005.10	422099.68	Картометрический	0,1	-
80	2228005.07	422107.04	Картометрический	0,1	-
81	2228006.86	422163.63	Картометрический	0,1	-
82	2228006.89	422243.52	Картометрический	0,1	-
83	2228007.06	422257.60	Картометрический	0,1	-
84	2228095.70	422249.27	Картометрический	0,1	-
85	2228199.13	422263.45	Картометрический	0,1	-

Раздел 2

Сведения о местоположении границ объекта

Обозначение характерных точек границ	Координаты, м		Метод определения координат характерной точки	Средняя квадратическая погрешность положения характерной точки (Mf), м	Описание обозначения точки на местности (при наличии)
	X	Y			
1	2	3	4	5	6
86	2228205.41	422288.15	Картометрический	0,1	-
87	2228297.39	422267.56	Картометрический	0,1	-
88	2228307.58	422268.81	Картометрический	0,1	-
89	2228308.18	422263.69	Картометрический	0,1	-
90	2228307.94	422263.71	Картометрический	0,1	-
91	2228271.61	422267.03	Картометрический	0,1	-
92	2228273.31	422249.21	Картометрический	0,1	-
93	2228266.23	422244.16	Картометрический	0,1	-
94	2228266.58	422238.59	Картометрический	0,1	-
95	2228213.89	422234.00	Картометрический	0,1	-
96	2228215.60	422212.61	Картометрический	0,1	-
97	2228217.30	422191.46	Картометрический	0,1	-
98	2228269.40	422194.40	Картометрический	0,1	-
99	2228269.45	422193.28	Картометрический	0,1	-
100	2228217.84	422190.29	Картометрический	0,1	-
101	2228219.04	422175.09	Картометрический	0,1	-
102	2228220.05	422172.19	Картометрический	0,1	-
103	2228220.20	422169.99	Картометрический	0,1	-
104	2228221.76	422151.44	Картометрический	0,1	-
105	2228222.01	422151.11	Картометрический	0,1	-
106	2228271.70	422154.60	Картометрический	0,1	-
107	2228272.85	422134.77	Картометрический	0,1	-
108	2228281.27	422079.45	Картометрический	0,1	-
109	2228266.91	422081.75	Картометрический	0,1	-
110	2228239.27	422094.48	Картометрический	0,1	-
111	2228234.69	422096.72	Картометрический	0,1	-
112	2228233.08	422097.82	Картометрический	0,1	-
113	2228222.30	422103.33	Картометрический	0,1	-
114	2228222.59	422103.91	Картометрический	0,1	-
115	2228199.89	422115.80	Картометрический	0,1	-

Раздел 2

Сведения о местоположении границ объекта

Обозначение характерных точек границ	Координаты, м		Метод определения координат характерной точки	Средняя квадратическая погрешность положения характерной точки (Mf), м	Описание обозначения точки на местности (при наличии)
	X	Y			
1	2	3	4	5	6
116	2228172.45	422128.95	Картометрический	0,1	-
117	2228159.45	422140.74	Картометрический	0,1	-
118	2228201.07	422141.85	Картометрический	0,1	-
119	2228198.14	422160.62	Картометрический	0,1	-
120	2228157.93	422159.68	Картометрический	0,1	-
121	2228153.55	422210.29	Картометрический	0,1	-
122	2228097.03	422205.49	Картометрический	0,1	-
123	2228094.63	422171.88	Картометрический	0,1	-
124	2228097.67	422074.42	Картометрический	0,1	-
77	2228072.36	422072.63	Картометрический	0,1	-
125	2228307.80	422171.53	Картометрический	0,1	-
126	2228340.22	422173.38	Картометрический	0,1	-
127	2228353.08	422174.17	Картометрический	0,1	-
128	2228353.14	422174.28	Картометрический	0,1	-
129	2228356.50	422143.56	Картометрический	0,1	-
130	2228318.49	422139.96	Картометрический	0,1	-
131	2228317.46	422154.26	Картометрический	0,1	-
132	2228339.45	422155.91	Картометрический	0,1	-
133	2228337.94	422172.74	Картометрический	0,1	-
134	2228310.50	422171.11	Картометрический	0,1	-
125	2228307.80	422171.53	Картометрический	0,1	-
135	2228359.07	422122.51	Картометрический	0,1	-
136	2228359.06	422081.18	Картометрический	0,1	-
137	2228359.00	422081.18	Картометрический	0,1	-
138	2228357.20	422102.23	Картометрический	0,1	-
139	2228338.75	422101.05	Картометрический	0,1	-
140	2228336.96	422121.34	Картометрический	0,1	-
135	2228359.07	422122.51	Картометрический	0,1	-
141	2228286.69	422220.96	Картометрический	0,1	-
142	2228312.90	422223.24	Картометрический	0,1	-

Раздел 2

Сведения о местоположении границ объекта

Обозначение характерных точек границ	Координаты, м		Метод определения координат характерной точки	Средняя квадратическая погрешность положения характерной точки (Mf), м	Описание обозначения точки на местности (при наличии)
	X	Y			
1	2	3	4	5	6
143	2228332.03	422223.93	Картометрический	0,1	-
144	2228337.09	422204.41	Картометрический	0,1	-
145	2228288.69	422201.44	Картометрический	0,1	-
141	2228286.69	422220.96	Картометрический	0,1	-
146	2228291.90	422170.39	Картометрический	0,1	-
147	2228301.42	422171.08	Картометрический	0,1	-
148	2228298.82	422170.44	Картометрический	0,1	-
149	2228291.95	422169.86	Картометрический	0,1	-
146	2228291.90	422170.39	Картометрический	0,1	-

3. Сведения о характерных точках части (частей) границы объекта

Обозначение характерных точек границ	Координаты, м		Метод определения координат характерной точки	Средняя квадратическая погрешность положения характерной точки (Mf), м	Описание обозначения точки на местности (при наличии)
	X	Y			
1	2	3	4	5	6
-	-	-	-	-	-

Раздел 3

Сведения о местоположении измененных (уточненных) границ объекта

1. Система координат -

2. Сведения о характерных точках границ объекта

Обозначение характерных точек границ	Существующие координаты, м		Измененные (уточненные) координаты, м		Метод определения координат характерной точки	Средняя квадратическая погрешность положения характерной точки (Mf), м	Описание обозначения точки на местности (при наличии)
	X	Y	X	Y			
1	2	3	4	5	6	7	8
-	-	-	-	-	-	-	

3. Сведения о характерных точках части (частей) границы объекта

Обозначение характерных точек границ	Существующие координаты, м		Измененные (уточненные) координаты, м		Метод определения координат характерной точки	Средняя квадратическая погрешность положения характерной точки (Mf), м	Описание обозначения точки на местности (при наличии)
	X	Y	X	Y			
1	2	3	4	5	6	7	8
-	-	-	-	-	-	-	






Раздел 4

План границ объекта



Масштаб 1:9 500

Условные обозначения:

-  - граница объекта, местоположение которого описано
-  - границы муниципальных образований
-  - границы зон с особыми условиями использования территорий
-  - границы земельных участков по сведениям ЕГРН
-  - поворотная точка границ объекта

Подпись _____ Дата « ____ » _____ 20__ г.

Место для оттиска печати лица, составившего описание местоположения границ объекта

ОПИСАНИЕ МЕСТОПОЛОЖЕНИЯ ГРАНИЦ

д. Спас-Михнево

(наименование объекта, местоположение границ которого описано (далее - объект))

Раздел 1

Сведения об объекте

№ п/п	Характеристики объекта	Описание характеристик
1	2	3
1.	Местоположение объекта	Московская область, Раменский городской округ
2.	Площадь объекта +/- величина погрешности определения площади (Р +/- Дельта Р)	53613 кв. м ± 81 кв. м
3.	Иные характеристики объекта	

Раздел 2

Сведения о местоположении границ объекта

1. Система координат МСК-50, зона 2

2. Сведения о характерных точках границ объекта

Обозначение характерных точек границ	Координаты, м		Метод определения координат характерной точки	Средняя квадратическая погрешность положения характерной точки (Мт), м	Описание обозначения точки на местности (при наличии)
	X	Y			
1	2	3	4	5	6
Участок 1					
1	2224753.70	420760.72	Картометрический	0,1	-
2	2224743.21	420725.94	Картометрический	0,1	-
3	2224681.81	420746.29	Картометрический	0,1	-
4	2224684.36	420796.40	Картометрический	0,1	-
5	2224684.91	420807.34	Картометрический	0,1	-
6	2224685.30	420814.94	Картометрический	0,1	-
7	2224686.50	420823.04	Картометрический	0,1	-
8	2224691.78	420858.56	Картометрический	0,1	-
9	2224702.00	420853.96	Картометрический	0,1	-
10	2224761.83	420827.04	Картометрический	0,1	-
11	2224772.27	420822.34	Картометрический	0,1	-
12	2224768.47	420809.75	Картометрический	0,1	-
13	2224760.93	420784.71	Картометрический	0,1	-
14	2224756.58	420770.31	Картометрический	0,1	-
1	2224753.70	420760.72	Картометрический	0,1	-
15	2224666.12	421029.45	Картометрический	0,1	-
16	2224657.02	420943.16	Картометрический	0,1	-
17	2224702.26	420925.96	Картометрический	0,1	-
18	2224694.31	420927.42	Картометрический	0,1	-
19	2224677.82	420882.00	Картометрический	0,1	-
20	2224642.13	420793.03	Картометрический	0,1	-
21	2224571.84	420821.15	Картометрический	0,1	-
22	2224553.76	420828.38	Картометрический	0,1	-
23	2224574.49	420890.30	Картометрический	0,1	-
24	2224502.54	420951.53	Картометрический	0,1	-
25	2224494.50	421063.47	Картометрический	0,1	-

Раздел 2

Сведения о местоположении границ объекта

Обозначение характерных точек границ	Координаты, м		Метод определения координат характерной точки	Средняя квадратическая погрешность положения характерной точки (Mf), м	Описание обозначения точки на местности (при наличии)
	X	Y			
1	2	3	4	5	6
26	2224664.64	421029.74	Картометрический	0,1	-
15	2224666.12	421029.45	Картометрический	0,1	-
27	2224764.81	421169.32	Картометрический	0,1	-
28	2224768.15	421176.74	Картометрический	0,1	-
29	2224773.11	421178.83	Картометрический	0,1	-
30	2224868.10	421165.43	Картометрический	0,1	-
31	2224848.08	421038.97	Картометрический	0,1	-
32	2224747.04	421055.71	Картометрический	0,1	-
27	2224764.81	421169.32	Картометрический	0,1	-

3. Сведения о характерных точках части (частей) границы объекта

Обозначение характерных точек границ	Координаты, м		Метод определения координат характерной точки	Средняя квадратическая погрешность положения характерной точки (Mf), м	Описание обозначения точки на местности (при наличии)
	X	Y			
1	2	3	4	5	6
-	-	-	-	-	-

Раздел 3

Сведения о местоположении измененных (уточненных) границ объекта

1. Система координат -

2. Сведения о характерных точках границ объекта

Обозначение характерных точек границ	Существующие координаты, м		Измененные (уточненные) координаты, м		Метод определения координат характерной точки	Средняя квадратическая погрешность положения характерной точки (Mf), м	Описание обозначения точки на местности (при наличии)
	X	Y	X	Y			
1	2	3	4	5	6	7	8
-	-	-	-	-	-	-	

3. Сведения о характерных точках части (частей) границы объекта





Обозначение характерных точек границ	Существующие координаты, м		Измененные (уточненные) координаты, м		Метод определения координат характерной точки	Средняя квадратическая погрешность положения характерной точки (Mf), м	Описание обозначения точки на местности (при наличии)
	X	Y	X	Y			
1	2	3	4	5	6	7	8
-	-	-	-	-	-	-	

Раздел 4
План границ объекта



Масштаб 1:2 500

Условные обозначения:

-  - граница объекта, местоположение которого описано
-  - границы муниципальных образований
-  - границы зон с особыми условиями использования территорий
-  - границы земельных участков по сведениям ЕГРН
- - поворотная точка границ объекта

Подпись _____ Дата « ____ » _____ 20__ г.

Место для оттиска печати лица, составившего описание местоположения границ объекта

ОПИСАНИЕ МЕСТОПОЛОЖЕНИЯ ГРАНИЦ

д. Становое

(наименование объекта, местоположение границ которого описано (далее - объект))

Раздел 1

Сведения об объекте

№ п/п	Характеристики объекта	Описание характеристик
1	2	3
1.	Местоположение объекта	Московская область, Раменский городской округ
2.	Площадь объекта +/- величина погрешности определения площади (Р +/- Дельта Р)	969638 кв. м ± 345 кв. м
3.	Иные характеристики объекта	

Раздел 2

Сведения о местоположении границ объекта

1. Система координат МСК-50, зона 2

2. Сведения о характерных точках границ объекта

Обозначение характерных точек границ	Координаты, м		Метод определения координат характерной точки	Средняя квадратическая погрешность положения характерной точки (Мт), м	Описание обозначения точки на местности (при наличии)
	X	Y			
1	2	3	4	5	6
Участок 1					
1	2229356.49	439189.49	Картометрический	0,1	-
2	2229202.41	439320.99	Картометрический	0,1	-
3	2229252.96	439352.06	Картометрический	0,1	-
4	2229260.16	439368.04	Картометрический	0,1	-
5	2229262.36	439372.08	Картометрический	0,1	-
6	2228966.41	439859.74	Картометрический	0,1	-
7	2228878.25	440004.40	Картометрический	0,1	-
8	2228732.04	440242.70	Картометрический	0,1	-
9	2228577.24	440496.87	Картометрический	0,1	-
10	2228468.65	440676.75	Картометрический	0,1	-
11	2228231.30	441067.36	Картометрический	0,1	-
12	2228126.96	441248.27	Картометрический	0,1	-
13	2228079.15	441329.13	Картометрический	0,1	-
14	2228041.68	441305.75	Картометрический	0,1	-
15	2228026.03	441296.71	Картометрический	0,1	-
16	2228012.17	441288.19	Картометрический	0,1	-
17	2228055.69	441206.51	Картометрический	0,1	-
18	2228092.79	441129.95	Картометрический	0,1	-
19	2228109.08	441088.33	Картометрический	0,1	-
20	2228133.33	441004.35	Картометрический	0,1	-
21	2228141.71	440971.03	Картометрический	0,1	-
22	2228150.34	440949.33	Картометрический	0,1	-
23	2228179.75	440882.73	Картометрический	0,1	-
24	2228202.10	440833.14	Картометрический	0,1	-
25	2228242.64	440734.69	Картометрический	0,1	-
26	2228270.15	440672.79	Картометрический	0,1	-

Раздел 2

Сведения о местоположении границ объекта

Обозначение характерных точек границ	Координаты, м		Метод определения координат характерной точки	Средняя квадратическая погрешность положения характерной точки (Mf), м	Описание обозначения точки на местности (при наличии)
	X	Y			
1	2	3	4	5	6
27	2228359.81	440465.09	Картометрический	0,1	-
28	2228386.65	440407.73	Картометрический	0,1	-
29	2228394.59	440376.39	Картометрический	0,1	-
30	2228397.75	440351.73	Картометрический	0,1	-
31	2228398.83	440285.13	Картометрический	0,1	-
32	2228399.19	440221.24	Картометрический	0,1	-
33	2228405.10	440086.13	Картометрический	0,1	-
34	2228408.62	440023.33	Картометрический	0,1	-
35	2228414.31	440008.31	Картометрический	0,1	-
36	2228427.34	439985.42	Картометрический	0,1	-
37	2228440.64	439965.33	Картометрический	0,1	-
38	2228462.72	439938.36	Картометрический	0,1	-
39	2228482.08	439913.21	Картометрический	0,1	-
40	2228503.26	439890.67	Картометрический	0,1	-
41	2228553.61	439851.44	Картометрический	0,1	-
42	2228647.94	439781.85	Картометрический	0,1	-
43	2228679.17	439757.06	Картометрический	0,1	-
44	2228789.00	439663.39	Картометрический	0,1	-
45	2228951.37	439520.29	Картометрический	0,1	-
46	2229038.70	439445.77	Картометрический	0,1	-
47	2229177.58	439319.56	Картометрический	0,1	-
48	2229214.08	439292.15	Картометрический	0,1	-
49	2229188.74	439262.31	Картометрический	0,1	-
50	2229180.91	439253.43	Картометрический	0,1	-
51	2229296.86	439154.63	Картометрический	0,1	-
52	2229315.73	439163.05	Картометрический	0,1	-
1	2229356.49	439189.49	Картометрический	0,1	-
53	2228083.01	441296.10	Картометрический	0,1	-
54	2228081.24	441295.18	Картометрический	0,1	-
55	2228078.85	441296.96	Картометрический	0,1	-

Раздел 2

Сведения о местоположении границ объекта

Обозначение характерных точек границ	Координаты, м		Метод определения координат характерной точки	Средняя квадратическая погрешность положения характерной точки (Mf), м	Описание обозначения точки на местности (при наличии)
	X	Y			
1	2	3	4	5	6
56	2228078.85	441298.96	Картометрический	0,1	-
57	2228081.41	441299.21	Картометрический	0,1	-
53	2228083.01	441296.10	Картометрический	0,1	-
58	2228085.40	441292.07	Картометрический	0,1	-
59	2228083.62	441291.15	Картометрический	0,1	-
60	2228081.68	441291.81	Картометрический	0,1	-
61	2228081.68	441294.09	Картометрический	0,1	-
62	2228083.79	441295.18	Картометрический	0,1	-
58	2228085.40	441292.07	Картометрический	0,1	-
63	2228077.87	441303.35	Картометрический	0,1	-
64	2228076.10	441302.43	Картометрический	0,1	-
65	2228074.17	441303.83	Картометрический	0,1	-
66	2228074.17	441305.83	Картометрический	0,1	-
67	2228076.27	441306.46	Картометрический	0,1	-
63	2228077.87	441303.35	Картометрический	0,1	-
68	2228056.24	441302.57	Картометрический	0,1	-
69	2228056.24	441300.57	Картометрический	0,1	-
70	2228054.24	441300.57	Картометрический	0,1	-
71	2228054.24	441302.57	Картометрический	0,1	-
68	2228056.24	441302.57	Картометрический	0,1	-
72	2228024.90	441277.33	Картометрический	0,1	-
73	2228024.90	441275.33	Картометрический	0,1	-
74	2228022.90	441275.33	Картометрический	0,1	-
75	2228022.90	441277.33	Картометрический	0,1	-
72	2228024.90	441277.33	Картометрический	0,1	-
76	2228066.78	441288.94	Картометрический	0,1	-
77	2228066.78	441286.94	Картометрический	0,1	-
78	2228064.78	441286.94	Картометрический	0,1	-
79	2228064.78	441288.94	Картометрический	0,1	-
76	2228066.78	441288.94	Картометрический	0,1	-

Раздел 2

Сведения о местоположении границ объекта

Обозначение характерных точек границ	Координаты, м		Метод определения координат характерной точки	Средняя квадратическая погрешность положения характерной точки (Mf), м	Описание обозначения точки на местности (при наличии)
	X	Y			
1	2	3	4	5	6
80	2228062.72	441294.55	Картометрический	0,1	-
81	2228062.72	441292.55	Картометрический	0,1	-
82	2228060.72	441292.55	Картометрический	0,1	-
83	2228060.72	441294.55	Картометрический	0,1	-
80	2228062.72	441294.55	Картометрический	0,1	-
84	2228020.04	441287.60	Картометрический	0,1	-
85	2228020.04	441285.60	Картометрический	0,1	-
86	2228018.04	441285.60	Картометрический	0,1	-
87	2228018.04	441287.60	Картометрический	0,1	-
84	2228020.04	441287.60	Картометрический	0,1	-
88	2228022.54	441278.60	Картометрический	0,1	-
89	2228022.54	441276.60	Картометрический	0,1	-
90	2228020.54	441276.60	Картометрический	0,1	-
91	2228020.54	441278.60	Картометрический	0,1	-
88	2228022.54	441278.60	Картометрический	0,1	-
92	2228625.80	439734.29	Картометрический	0,1	-
93	2228610.44	439753.29	Картометрический	0,1	-
94	2228553.61	439809.94	Картометрический	0,1	-
95	2228515.38	439841.18	Картометрический	0,1	-
96	2228479.19	439872.67	Картометрический	0,1	-
97	2228455.66	439900.63	Картометрический	0,1	-
98	2228432.83	439931.12	Картометрический	0,1	-
99	2228401.64	439976.73	Картометрический	0,1	-
100	2228387.79	440001.89	Картометрический	0,1	-
101	2228380.78	440026.89	Картометрический	0,1	-
102	2228378.22	440073.44	Картометрический	0,1	-
103	2228375.30	440228.48	Картометрический	0,1	-
104	2228373.86	440311.91	Картометрический	0,1	-
105	2228373.67	440359.87	Картометрический	0,1	-
106	2228374.39	440372.72	Картометрический	0,1	-

Раздел 2

Сведения о местоположении границ объекта

Обозначение характерных точек границ	Координаты, м		Метод определения координат характерной точки	Средняя квадратическая погрешность положения характерной точки (Mf), м	Описание обозначения точки на местности (при наличии)
	X	Y			
1	2	3	4	5	6
107	2228372.41	440385.21	Картометрический	0,1	-
108	2228368.43	440394.98	Картометрический	0,1	-
109	2228358.51	440413.73	Картометрический	0,1	-
110	2228342.65	440445.59	Картометрический	0,1	-
111	2228281.19	440582.48	Картометрический	0,1	-
112	2228238.30	440680.57	Картометрический	0,1	-
113	2228215.13	440731.25	Картометрический	0,1	-
114	2228181.64	440814.13	Картометрический	0,1	-
115	2228165.36	440849.79	Картометрический	0,1	-
116	2228145.91	440892.77	Картометрический	0,1	-
117	2228115.23	440966.16	Картометрический	0,1	-
118	2228070.53	441069.50	Картометрический	0,1	-
119	2228035.24	441125.25	Картометрический	0,1	-
120	2228032.54	441129.26	Картометрический	0,1	-
121	2228026.33	441125.57	Картометрический	0,1	-
122	2228026.27	441125.53	Картометрический	0,1	-
123	2228026.30	441125.48	Картометрический	0,1	-
124	2227963.94	441084.14	Картометрический	0,1	-
125	2227935.27	441070.80	Картометрический	0,1	-
126	2227910.25	441070.31	Картометрический	0,1	-
127	2227899.19	441066.42	Картометрический	0,1	-
128	2227885.22	441052.08	Картометрический	0,1	-
129	2227886.31	441050.78	Картометрический	0,1	-
130	2227897.54	441054.10	Картометрический	0,1	-
131	2227909.29	441037.75	Картометрический	0,1	-
132	2227907.20	441023.49	Картометрический	0,1	-
133	2227911.88	441028.42	Картометрический	0,1	-
134	2227916.63	441022.68	Картометрический	0,1	-
135	2227941.44	440993.25	Картометрический	0,1	-
136	2227945.94	440987.82	Картометрический	0,1	-

Раздел 2

Сведения о местоположении границ объекта

Обозначение характерных точек границ	Координаты, м		Метод определения координат характерной точки	Средняя квадратическая погрешность положения характерной точки (Mf), м	Описание обозначения точки на местности (при наличии)
	X	Y			
1	2	3	4	5	6
137	2227916.26	440971.97	Картометрический	0,1	-
138	2227911.06	440968.35	Картометрический	0,1	-
139	2227922.27	440950.59	Картометрический	0,1	-
140	2227916.33	440947.36	Картометрический	0,1	-
141	2227895.75	440936.16	Картометрический	0,1	-
142	2227882.05	440958.17	Картометрический	0,1	-
143	2227896.50	440963.52	Картометрический	0,1	-
144	2227888.78	440982.26	Картометрический	0,1	-
145	2227894.78	440992.29	Картометрический	0,1	-
146	2227888.97	440988.70	Картометрический	0,1	-
147	2227875.17	440984.79	Картометрический	0,1	-
148	2227854.33	440985.14	Картометрический	0,1	-
149	2227835.55	440980.67	Картометрический	0,1	-
150	2227817.59	440971.71	Картометрический	0,1	-
151	2227783.49	440956.71	Картометрический	0,1	-
152	2227743.00	440924.36	Картометрический	0,1	-
153	2227725.98	440914.60	Картометрический	0,1	-
154	2227708.53	440900.17	Картометрический	0,1	-
155	2227651.33	440847.41	Картометрический	0,1	-
156	2227636.15	440833.86	Картометрический	0,1	-
157	2227622.96	440820.25	Картометрический	0,1	-
158	2227615.29	440808.16	Картометрический	0,1	-
159	2227615.08	440806.76	Картометрический	0,1	-
160	2227620.27	440812.52	Картометрический	0,1	-
161	2227648.10	440762.30	Картометрический	0,1	-
162	2227621.16	440758.13	Картометрический	0,1	-
163	2227596.50	440754.01	Картометрический	0,1	-
164	2227591.40	440782.93	Картометрический	0,1	-
165	2227567.49	440785.74	Картометрический	0,1	-
166	2227567.81	440757.89	Картометрический	0,1	-

Раздел 2

Сведения о местоположении границ объекта

Обозначение характерных точек границ	Координаты, м		Метод определения координат характерной точки	Средняя квадратическая погрешность положения характерной точки (Mf), м	Описание обозначения точки на местности (при наличии)
	X	Y			
1	2	3	4	5	6
167	2227579.84	440752.42	Картометрический	0,1	-
168	2227590.66	440751.81	Картометрический	0,1	-
169	2227623.58	440754.48	Картометрический	0,1	-
170	2227642.89	440757.03	Картометрический	0,1	-
171	2227725.63	440771.86	Картометрический	0,1	-
172	2227743.47	440773.69	Картометрический	0,1	-
173	2227766.98	440779.73	Картометрический	0,1	-
174	2227771.44	440781.57	Картометрический	0,1	-
175	2227776.36	440772.85	Картометрический	0,1	-
176	2227767.90	440770.67	Картометрический	0,1	-
177	2227745.06	440764.81	Картометрический	0,1	-
178	2227726.13	440762.81	Картометрический	0,1	-
179	2227645.08	440748.23	Картометрический	0,1	-
180	2227641.75	440747.63	Картометрический	0,1	-
181	2227638.67	440747.16	Картометрический	0,1	-
182	2227639.65	440744.94	Картометрический	0,1	-
183	2227695.29	440657.81	Картометрический	0,1	-
184	2227706.35	440663.56	Картометрический	0,1	-
185	2227840.65	440733.27	Картометрический	0,1	-
186	2227901.17	440638.30	Картометрический	0,1	-
187	2227929.44	440651.76	Картометрический	0,1	-
188	2227975.90	440566.23	Картометрический	0,1	-
189	2228013.56	440586.56	Картометрический	0,1	-
190	2228017.64	440576.88	Картометрический	0,1	-
191	2228021.12	440563.88	Картометрический	0,1	-
192	2228023.59	440554.67	Картометрический	0,1	-
193	2228027.13	440534.48	Картометрический	0,1	-
194	2228029.30	440523.91	Картометрический	0,1	-
195	2228034.03	440501.67	Картометрический	0,1	-
196	2228038.66	440485.64	Картометрический	0,1	-

Раздел 2

Сведения о местоположении границ объекта

Обозначение характерных точек границ	Координаты, м		Метод определения координат характерной точки	Средняя квадратическая погрешность положения характерной точки (Mf), м	Описание обозначения точки на местности (при наличии)
	X	Y			
1	2	3	4	5	6
197	2228043.39	440470.70	Картометрический	0,1	-
198	2228047.41	440461.70	Картометрический	0,1	-
199	2228048.30	440459.71	Картометрический	0,1	-
200	2228052.75	440449.80	Картометрический	0,1	-
201	2228056.43	440444.50	Картометрический	0,1	-
202	2228059.14	440440.61	Картометрический	0,1	-
203	2228069.09	440428.52	Картометрический	0,1	-
204	2228072.21	440420.74	Картометрический	0,1	-
205	2228072.39	440420.29	Картометрический	0,1	-
206	2228072.41	440420.23	Картометрический	0,1	-
207	2228057.89	440412.61	Картометрический	0,1	-
208	2227975.52	440371.44	Картометрический	0,1	-
209	2227932.98	440351.72	Картометрический	0,1	-
210	2227927.63	440352.13	Картометрический	0,1	-
211	2227898.23	440350.42	Картометрический	0,1	-
212	2227893.86	440350.18	Картометрический	0,1	-
213	2227883.05	440349.58	Картометрический	0,1	-
214	2227865.19	440344.09	Картометрический	0,1	-
215	2227837.23	440330.13	Картометрический	0,1	-
216	2227811.48	440314.45	Картометрический	0,1	-
217	2227773.70	440290.89	Картометрический	0,1	-
218	2227744.91	440275.83	Картометрический	0,1	-
219	2227705.55	440255.17	Картометрический	0,1	-
220	2227677.70	440241.20	Картометрический	0,1	-
221	2227648.94	440224.29	Картометрический	0,1	-
222	2227652.56	440217.78	Картометрический	0,1	-
223	2227667.51	440227.14	Картометрический	0,1	-
224	2227694.18	440243.58	Картометрический	0,1	-
225	2227739.27	440261.03	Картометрический	0,1	-
226	2227749.15	440264.52	Картометрический	0,1	-

Раздел 2

Сведения о местоположении границ объекта

Обозначение характерных точек границ	Координаты, м		Метод определения координат характерной точки	Средняя квадратическая погрешность положения характерной точки (Mf), м	Описание обозначения точки на местности (при наличии)
	X	Y			
1	2	3	4	5	6
227	2227748.82	440265.11	Картометрический	0,1	-
228	2227751.20	440266.34	Картометрический	0,1	-
229	2227774.44	440278.50	Картометрический	0,1	-
230	2227776.79	440274.33	Картометрический	0,1	-
231	2227795.09	440284.69	Картометрический	0,1	-
232	2227808.30	440298.32	Картометрический	0,1	-
233	2227806.63	440301.29	Картометрический	0,1	-
234	2227815.75	440306.98	Картометрический	0,1	-
235	2227818.61	440308.73	Картометрический	0,1	-
236	2227831.22	440321.33	Картометрический	0,1	-
237	2227853.91	440331.30	Картометрический	0,1	-
238	2227883.79	440329.80	Картометрический	0,1	-
239	2227912.20	440265.50	Картометрический	0,1	-
240	2227910.44	440265.05	Картометрический	0,1	-
241	2227917.50	440254.44	Картометрический	0,1	-
242	2227921.52	440254.95	Картометрический	0,1	-
243	2227924.69	440256.27	Картометрический	0,1	-
244	2227939.00	440262.24	Картометрический	0,1	-
245	2227956.55	440269.56	Картометрический	0,1	-
246	2227968.35	440275.12	Картометрический	0,1	-
247	2227990.47	440285.54	Картометрический	0,1	-
248	2228003.47	440291.67	Картометрический	0,1	-
249	2228011.10	440294.47	Картометрический	0,1	-
250	2228041.89	440305.78	Картометрический	0,1	-
251	2228039.52	440285.55	Картометрический	0,1	-
252	2228037.81	440268.55	Картометрический	0,1	-
253	2228037.15	440258.74	Картометрический	0,1	-
254	2228035.09	440227.89	Картометрический	0,1	-
255	2228033.23	440183.52	Картометрический	0,1	-
256	2228030.17	440153.25	Картометрический	0,1	-

Раздел 2

Сведения о местоположении границ объекта

Обозначение характерных точек границ	Координаты, м		Метод определения координат характерной точки	Средняя квадратическая погрешность положения характерной точки (Mf), м	Описание обозначения точки на местности (при наличии)
	X	Y			
1	2	3	4	5	6
257	2228024.21	440132.17	Картометрический	0,1	-
258	2228023.20	440128.59	Картометрический	0,1	-
259	2228020.30	440110.30	Картометрический	0,1	-
260	2228019.81	440107.19	Картометрический	0,1	-
261	2228012.67	440092.05	Картометрический	0,1	-
262	2228010.63	440072.33	Картометрический	0,1	-
263	2228018.95	440058.39	Картометрический	0,1	-
264	2228020.14	440043.09	Картометрический	0,1	-
265	2228022.88	440021.50	Картометрический	0,1	-
266	2228022.88	440004.16	Картометрический	0,1	-
267	2228012.67	439971.33	Картометрический	0,1	-
268	2228015.06	439958.25	Картометрический	0,1	-
269	2228026.61	439951.27	Картометрический	0,1	-
270	2228035.80	439958.92	Картометрический	0,1	-
271	2228039.95	439967.03	Картометрический	0,1	-
272	2228050.59	439987.83	Картометрический	0,1	-
273	2228057.44	440000.74	Картометрический	0,1	-
274	2228065.56	440016.05	Картометрический	0,1	-
275	2228074.15	440031.94	Картометрический	0,1	-
276	2228082.25	440046.93	Картометрический	0,1	-
277	2228085.95	440053.78	Картометрический	0,1	-
278	2228091.23	440057.86	Картометрический	0,1	-
279	2228108.23	440061.78	Картометрический	0,1	-
280	2228118.08	440061.78	Картометрический	0,1	-
281	2228123.19	440061.78	Картометрический	0,1	-
282	2228154.31	440053.95	Картометрический	0,1	-
283	2228176.92	440047.83	Картометрический	0,1	-
284	2228188.31	440047.67	Картометрический	0,1	-
285	2228189.61	440047.93	Картометрический	0,1	-
286	2228204.31	440050.89	Картометрический	0,1	-

Раздел 2

Сведения о местоположении границ объекта

Обозначение характерных точек границ	Координаты, м		Метод определения координат характерной точки	Средняя квадратическая погрешность положения характерной точки (Mf), м	Описание обозначения точки на местности (при наличии)
	X	Y			
1	2	3	4	5	6
287	2228207.03	440031.69	Картометрический	0,1	-
288	2228213.48	440000.58	Картометрический	0,1	-
289	2228223.34	439976.77	Картометрический	0,1	-
290	2228227.92	439968.95	Картометрический	0,1	-
291	2228243.06	439943.11	Картометрический	0,1	-
292	2228244.31	439940.86	Картометрический	0,1	-
293	2228256.67	439918.63	Картометрический	0,1	-
294	2228258.37	439913.17	Картометрический	0,1	-
295	2228265.69	439889.72	Картометрический	0,1	-
296	2228266.99	439885.94	Картометрический	0,1	-
297	2228275.00	439862.67	Картометрический	0,1	-
298	2228283.19	439838.89	Картометрический	0,1	-
299	2228296.90	439811.17	Картометрический	0,1	-
300	2228298.33	439808.28	Картометрический	0,1	-
301	2228311.58	439786.17	Картометрический	0,1	-
302	2228316.28	439781.20	Картометрический	0,1	-
303	2228323.31	439773.77	Картометрический	0,1	-
304	2228334.38	439766.97	Картометрический	0,1	-
305	2228337.59	439764.76	Картометрический	0,1	-
306	2228360.65	439748.91	Картометрический	0,1	-
307	2228367.52	439744.19	Картометрический	0,1	-
308	2228384.06	439731.72	Картометрический	0,1	-
309	2228415.13	439708.30	Картометрический	0,1	-
310	2228464.59	439678.38	Картометрический	0,1	-
311	2228491.51	439666.03	Картометрический	0,1	-
312	2228491.55	439666.02	Картометрический	0,1	-
313	2228621.96	439732.60	Картометрический	0,1	-
92	2228625.80	439734.29	Картометрический	0,1	-
314	2228506.01	439166.04	Картометрический	0,1	-
315	2228462.30	439227.48	Картометрический	0,1	-

Раздел 2

Сведения о местоположении границ объекта

Обозначение характерных точек границ	Координаты, м		Метод определения координат характерной точки	Средняя квадратическая погрешность положения характерной точки (Mf), м	Описание обозначения точки на местности (при наличии)
	X	Y			
1	2	3	4	5	6
316	2228442.08	439219.75	Картометрический	0,1	-
317	2228460.89	439176.08	Картометрический	0,1	-
318	2228462.66	439171.69	Картометрический	0,1	-
319	2228467.89	439167.53	Картометрический	0,1	-
320	2228476.00	439161.08	Картометрический	0,1	-
321	2228487.06	439160.56	Картометрический	0,1	-
322	2228487.12	439160.55	Картометрический	0,1	-
323	2228493.22	439160.27	Картометрический	0,1	-
314	2228506.01	439166.04	Картометрический	0,1	-
324	2227878.34	440250.81	Картометрический	0,1	-
325	2227875.41	440256.00	Картометрический	0,1	-
326	2227837.97	440246.34	Картометрический	0,1	-
327	2227820.88	440241.06	Картометрический	0,1	-
328	2227859.84	440245.17	Картометрический	0,1	-
329	2227876.81	440250.70	Картометрический	0,1	-
324	2227878.34	440250.81	Картометрический	0,1	-
330	2227814.68	440239.14	Картометрический	0,1	-
331	2227780.63	440228.62	Картометрический	0,1	-
332	2227731.45	440214.69	Картометрический	0,1	-
333	2227759.53	440219.67	Картометрический	0,1	-
334	2227791.84	440228.51	Картометрический	0,1	-
330	2227814.68	440239.14	Картометрический	0,1	-

Раздел 2

Сведения о местоположении границ объекта

3. Сведения о характерных точках части (частей) границы объекта

Обозначение характерных точек границ	Координаты, м		Метод определения координат характерной точки	Средняя квадратическая погрешность положения характерной точки (M _t), м	Описание обозначения точки на местности (при наличии)
	X	Y			
1	2	3	4	5	6
-	-	-	-	-	-

Раздел 3

Сведения о местоположении измененных (уточненных) границ объекта

1. Система координат -

2. Сведения о характерных точках границ объекта

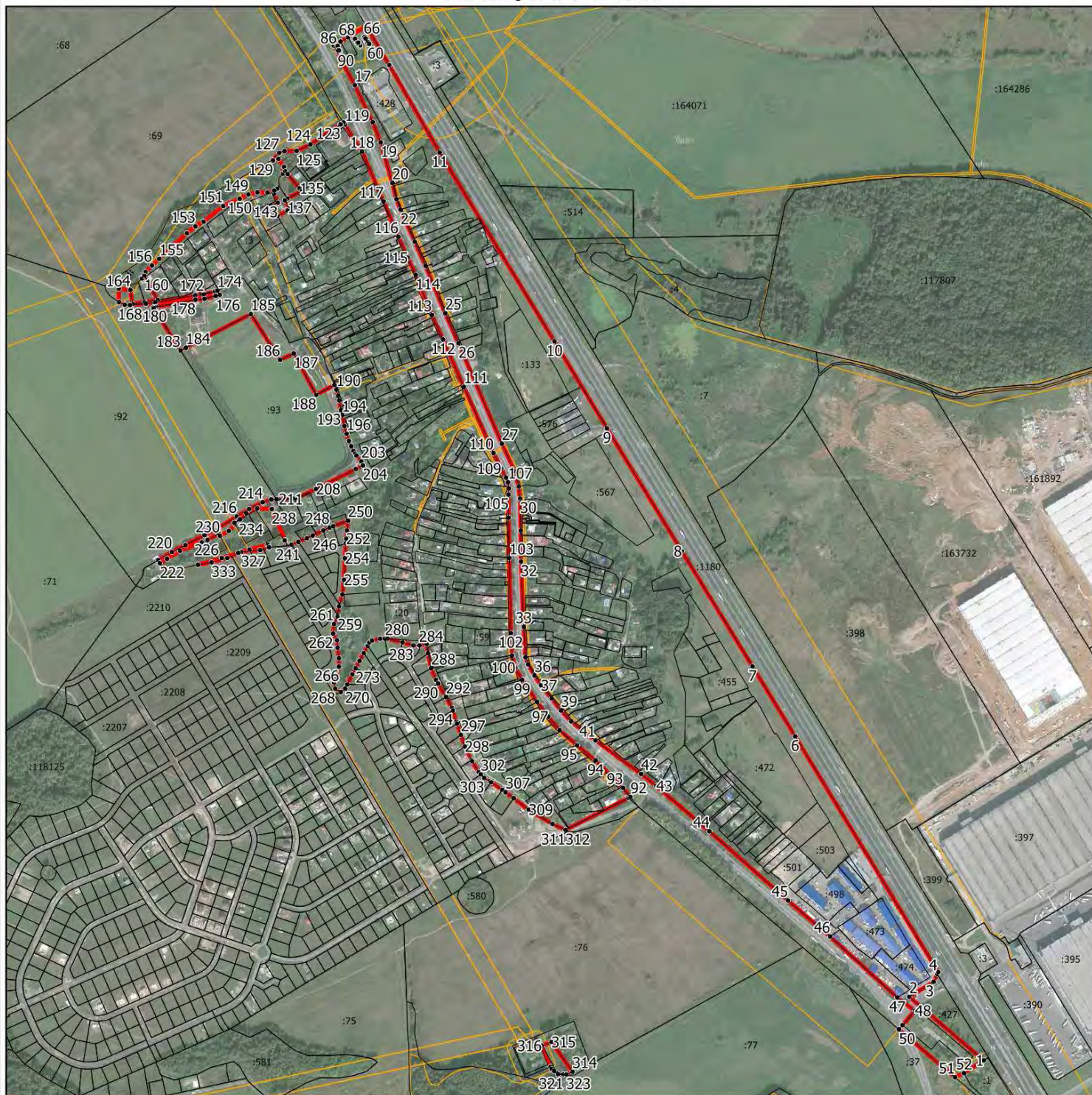
Обозначение характерных точек границ	Существующие координаты, м		Измененные (уточненные) координаты, м		Метод определения координат характерной точки	Средняя квадратическая погрешность положения характерной точки (Mf), м	Описание обозначения точки на местности (при наличии)
	X	Y	X	Y			
1	2	3	4	5	6	7	8
-	-	-	-	-	-	-	

3. Сведения о характерных точках части (частей) границы объекта

Обозначение характерных точек границ	Существующие координаты, м		Измененные (уточненные) координаты, м		Метод определения координат характерной точки	Средняя квадратическая погрешность положения характерной точки (Mf), м	Описание обозначения точки на местности (при наличии)
	X	Y	X	Y			
1	2	3	4	5	6	7	8
-	-	-	-	-	-	-	

Раздел 4

План границ объекта



Масштаб 1:11 000

Условные обозначения:

- - граница объекта, местоположение которого описано
- - границы муниципальных образований
- - границы зон с особыми условиями использования территорий
- - границы земельных участков по сведениям ЕГРН
- - поворотная точка границ объекта

Подпись _____ Дата « » 20__ г.

Место для оттиска печати лица, составившего описание местоположения границ объекта

ОПИСАНИЕ МЕСТОПОЛОЖЕНИЯ ГРАНИЦ

д. Старково

(наименование объекта, местоположение границ которого описано (далее - объект))

Раздел 1

Сведения об объекте

№ п/п	Характеристики объекта	Описание характеристик
1	2	3
1.	Местоположение объекта	Московская область, Раменский городской округ
2.	Площадь объекта +/- величина погрешности определения площади (Р +/- Дельта Р)	1094342 кв. м ± 366 кв. м
3.	Иные характеристики объекта	

Раздел 2

Сведения о местоположении границ объекта

1. Система координат МСК-50, зона 2

2. Сведения о характерных точках границ объекта

Обозначение характерных точек границ	Координаты, м		Метод определения координат характерной точки	Средняя квадратическая погрешность положения характерной точки (Мт), м	Описание обозначения точки на местности (при наличии)
	X	Y			
1	2	3	4	5	6
Участок 1					
1	2239556.80	446548.00	Картометрический	0,1	-
2	2239609.22	446572.96	Картометрический	0,1	-
3	2239620.10	446533.64	Картометрический	0,1	-
4	2239631.44	446494.10	Картометрический	0,1	-
5	2239639.99	446473.16	Картометрический	0,1	-
6	2239642.75	446466.39	Картометрический	0,1	-
7	2239646.07	446458.33	Картометрический	0,1	-
8	2239651.78	446448.72	Картометрический	0,1	-
9	2239659.70	446436.25	Картометрический	0,1	-
10	2239663.54	446430.10	Картометрический	0,1	-
11	2239681.47	446401.35	Картометрический	0,1	-
12	2239684.51	446394.86	Картометрический	0,1	-
13	2239685.87	446392.40	Картометрический	0,1	-
14	2239700.17	446371.99	Картометрический	0,1	-
15	2239705.75	446356.74	Картометрический	0,1	-
16	2239708.05	446352.58	Картометрический	0,1	-
17	2239625.29	446309.75	Картометрический	0,1	-
18	2239491.29	446259.24	Картометрический	0,1	-
19	2239405.98	446207.08	Картометрический	0,1	-
20	2239359.75	446162.22	Картометрический	0,1	-
21	2239216.46	446112.82	Картометрический	0,1	-
22	2239137.46	446089.26	Картометрический	0,1	-
23	2239104.73	446067.92	Картометрический	0,1	-
24	2239030.10	446035.69	Картометрический	0,1	-
25	2238996.34	446024.79	Картометрический	0,1	-
26	2238987.97	446016.72	Картометрический	0,1	-

Раздел 2

Сведения о местоположении границ объекта

Обозначение характерных точек границ	Координаты, м		Метод определения координат характерной точки	Средняя квадратическая погрешность положения характерной точки (Mf), м	Описание обозначения точки на местности (при наличии)
	X	Y			
1	2	3	4	5	6
27	2238996.18	446006.34	Картометрический	0,1	-
28	2238979.62	445993.23	Картометрический	0,1	-
29	2238975.63	445990.69	Картометрический	0,1	-
30	2238969.65	445986.15	Картометрический	0,1	-
31	2238949.11	445969.12	Картометрический	0,1	-
32	2238948.92	445968.79	Картометрический	0,1	-
33	2238933.35	445942.33	Картометрический	0,1	-
34	2238922.14	445935.27	Картометрический	0,1	-
35	2238923.82	445930.73	Картометрический	0,1	-
36	2238915.32	445927.24	Картометрический	0,1	-
37	2238890.47	445920.30	Картометрический	0,1	-
38	2238866.88	445905.73	Картометрический	0,1	-
39	2238857.92	445888.55	Картометрический	0,1	-
40	2238832.93	445827.50	Картометрический	0,1	-
41	2238818.70	445817.33	Картометрический	0,1	-
42	2238803.85	445814.86	Картометрический	0,1	-
43	2238788.96	445819.07	Картометрический	0,1	-
44	2238757.98	445835.23	Картометрический	0,1	-
45	2238731.20	445841.25	Картометрический	0,1	-
46	2238721.63	445837.10	Картометрический	0,1	-
47	2238713.31	445825.20	Картометрический	0,1	-
48	2238669.11	445783.56	Картометрический	0,1	-
49	2238654.82	445768.09	Картометрический	0,1	-
50	2238639.89	445745.46	Картометрический	0,1	-
51	2238631.08	445741.95	Картометрический	0,1	-
52	2238628.47	445740.31	Картометрический	0,1	-
53	2238620.93	445747.04	Картометрический	0,1	-
54	2238617.68	445747.38	Картометрический	0,1	-
55	2238613.19	445751.30	Картометрический	0,1	-
56	2238611.85	445752.45	Картометрический	0,1	-

Раздел 2

Сведения о местоположении границ объекта

Обозначение характерных точек границ	Координаты, м		Метод определения координат характерной точки	Средняя квадратическая погрешность положения характерной точки (Mf), м	Описание обозначения точки на местности (при наличии)
	X	Y			
1	2	3	4	5	6
57	2238612.86	445755.21	Картометрический	0,1	-
58	2238608.91	445756.85	Картометрический	0,1	-
59	2238580.92	445771.24	Картометрический	0,1	-
60	2238549.34	445779.05	Картометрический	0,1	-
61	2238527.88	445773.73	Картометрический	0,1	-
62	2238519.52	445767.20	Картометрический	0,1	-
63	2238524.28	445752.86	Картометрический	0,1	-
64	2238562.39	445736.10	Картометрический	0,1	-
65	2238580.25	445730.09	Картометрический	0,1	-
66	2238593.93	445712.98	Картометрический	0,1	-
67	2238588.74	445709.26	Картометрический	0,1	-
68	2238556.60	445700.22	Картометрический	0,1	-
69	2238547.28	445683.44	Картометрический	0,1	-
70	2238536.67	445641.79	Картометрический	0,1	-
71	2238519.95	445630.82	Картометрический	0,1	-
72	2238500.02	445638.56	Картометрический	0,1	-
73	2238492.63	445651.47	Картометрический	0,1	-
74	2238496.81	445671.82	Картометрический	0,1	-
75	2238495.85	445676.33	Картометрический	0,1	-
76	2238472.06	445686.02	Картометрический	0,1	-
77	2238451.48	445683.11	Картометрический	0,1	-
78	2238446.99	445691.83	Картометрический	0,1	-
79	2238451.81	445724.11	Картометрический	0,1	-
80	2238449.56	445743.48	Картометрический	0,1	-
81	2238462.41	445767.37	Картометрический	0,1	-
82	2238463.70	445798.03	Картометрический	0,1	-
83	2238447.95	445804.81	Картометрический	0,1	-
84	2238428.99	445797.39	Картометрический	0,1	-
85	2238414.20	445773.82	Картометрический	0,1	-
86	2238405.52	445763.82	Картометрический	0,1	-

Раздел 2

Сведения о местоположении границ объекта

Обозначение характерных точек границ	Координаты, м		Метод определения координат характерной точки	Средняя квадратическая погрешность положения характерной точки (Mf), м	Описание обозначения точки на местности (при наличии)
	X	Y			
1	2	3	4	5	6
87	2238392.66	445766.40	Картометрический	0,1	-
88	2238382.90	445776.73	Картометрический	0,1	-
89	2238382.17	445777.50	Картометрический	0,1	-
90	2238362.28	445804.51	Картометрический	0,1	-
91	2238355.68	445842.48	Картометрический	0,1	-
92	2238366.48	445873.82	Картометрический	0,1	-
93	2238364.08	445958.78	Картометрический	0,1	-
94	2238350.27	446020.24	Картометрический	0,1	-
95	2238337.70	446032.89	Картометрический	0,1	-
96	2238292.67	446050.37	Картометрический	0,1	-
97	2238275.10	446072.88	Картометрический	0,1	-
98	2238278.82	446110.49	Картометрический	0,1	-
99	2238273.98	446146.79	Картометрический	0,1	-
100	2238260.24	446147.79	Картометрический	0,1	-
101	2238230.50	446138.38	Картометрический	0,1	-
102	2238173.29	446134.90	Картометрический	0,1	-
103	2238160.25	446154.22	Картометрический	0,1	-
104	2238164.25	446189.19	Картометрический	0,1	-
105	2238210.32	446199.23	Картометрический	0,1	-
106	2238237.18	446238.40	Картометрический	0,1	-
107	2238252.28	446274.32	Картометрический	0,1	-
108	2238267.93	446272.97	Картометрический	0,1	-
109	2238282.34	446278.85	Картометрический	0,1	-
110	2238297.39	446305.61	Картометрический	0,1	-
111	2238294.15	446327.85	Картометрический	0,1	-
112	2238285.02	446348.14	Картометрический	0,1	-
113	2238254.36	446378.93	Картометрический	0,1	-
114	2238234.83	446416.90	Картометрический	0,1	-
115	2238244.63	446435.84	Картометрический	0,1	-
116	2238267.53	446437.74	Картометрический	0,1	-

Раздел 2

Сведения о местоположении границ объекта

Обозначение характерных точек границ	Координаты, м		Метод определения координат характерной точки	Средняя квадратическая погрешность положения характерной точки (Mf), м	Описание обозначения точки на местности (при наличии)
	X	Y			
1	2	3	4	5	6
117	2238311.96	446431.12	Картометрический	0,1	-
118	2238313.92	446449.42	Картометрический	0,1	-
119	2238302.87	446471.68	Картометрический	0,1	-
120	2238288.50	446482.17	Картометрический	0,1	-
121	2238250.56	446471.14	Картометрический	0,1	-
122	2238241.43	446481.62	Картометрический	0,1	-
123	2238247.51	446510.28	Картометрический	0,1	-
124	2238328.88	446518.64	Картометрический	0,1	-
125	2238323.03	446606.50	Картометрический	0,1	-
126	2238315.78	446608.34	Картометрический	0,1	-
127	2238315.83	446608.37	Картометрический	0,1	-
128	2238304.68	446611.27	Картометрический	0,1	-
129	2238246.09	446711.14	Картометрический	0,1	-
130	2238248.33	446722.12	Картометрический	0,1	-
131	2238250.25	446723.03	Картометрический	0,1	-
132	2238264.26	446729.64	Картометрический	0,1	-
133	2238277.57	446830.90	Картометрический	0,1	-
134	2238282.51	446868.45	Картометрический	0,1	-
135	2238271.17	446875.70	Картометрический	0,1	-
136	2238270.28	446878.35	Картометрический	0,1	-
137	2238275.91	446881.84	Картометрический	0,1	-
138	2238326.69	446932.75	Картометрический	0,1	-
139	2238374.56	446981.33	Картометрический	0,1	-
140	2238391.51	446996.70	Картометрический	0,1	-
141	2238427.18	447017.43	Картометрический	0,1	-
142	2238462.82	447042.45	Картометрический	0,1	-
143	2238482.07	447055.94	Картометрический	0,1	-
144	2238515.19	447079.18	Картометрический	0,1	-
145	2238588.18	447134.84	Картометрический	0,1	-
146	2238623.22	447181.72	Картометрический	0,1	-

Раздел 2

Сведения о местоположении границ объекта

Обозначение характерных точек границ	Координаты, м		Метод определения координат характерной точки	Средняя квадратическая погрешность положения характерной точки (Mf), м	Описание обозначения точки на местности (при наличии)
	X	Y			
1	2	3	4	5	6
147	2238673.64	447253.67	Картометрический	0,1	-
148	2238674.94	447255.53	Картометрический	0,1	-
149	2238680.46	447259.87	Картометрический	0,1	-
150	2238688.33	447249.04	Картометрический	0,1	-
151	2238691.07	447245.27	Картометрический	0,1	-
152	2238708.22	447221.46	Картометрический	0,1	-
153	2238729.79	447191.02	Картометрический	0,1	-
154	2238729.87	447190.91	Картометрический	0,1	-
155	2238751.40	447161.45	Картометрический	0,1	-
156	2238774.87	447129.23	Картометрический	0,1	-
157	2238774.92	447129.16	Картометрический	0,1	-
158	2238795.57	447101.31	Картометрический	0,1	-
159	2238817.30	447069.43	Картометрический	0,1	-
160	2238817.42	447069.27	Картометрический	0,1	-
161	2238835.80	447043.46	Картометрический	0,1	-
162	2238835.98	447043.21	Картометрический	0,1	-
163	2238851.78	447022.40	Картометрический	0,1	-
164	2238873.21	446992.95	Картометрический	0,1	-
165	2238885.39	446975.75	Картометрический	0,1	-
166	2238885.42	446975.70	Картометрический	0,1	-
167	2238902.48	446951.90	Картометрический	0,1	-
168	2238918.03	446930.25	Картометрический	0,1	-
169	2238918.12	446930.14	Картометрический	0,1	-
170	2238923.24	446923.21	Картометрический	0,1	-
171	2238916.89	446918.67	Картометрический	0,1	-
172	2238914.06	446916.69	Картометрический	0,1	-
173	2238818.39	446846.23	Картометрический	0,1	-
174	2238847.93	446803.47	Картометрический	0,1	-
175	2238921.12	446704.16	Картометрический	0,1	-
176	2239007.95	446782.49	Картометрический	0,1	-

Раздел 2

Сведения о местоположении границ объекта

Обозначение характерных точек границ	Координаты, м		Метод определения координат характерной точки	Средняя квадратическая погрешность положения характерной точки (Mf), м	Описание обозначения точки на местности (при наличии)
	X	Y			
1	2	3	4	5	6
177	2239017.71	446789.49	Картометрический	0,1	-
178	2239024.70	446779.27	Картометрический	0,1	-
179	2239032.18	446767.02	Картометрический	0,1	-
180	2239032.51	446766.53	Картометрический	0,1	-
181	2239041.03	446754.28	Картометрический	0,1	-
182	2239053.70	446734.54	Картометрический	0,1	-
183	2239053.99	446734.12	Картометрический	0,1	-
184	2239062.73	446721.90	Картометрический	0,1	-
185	2239071.12	446709.02	Картометрический	0,1	-
186	2239071.46	446710.27	Картометрический	0,1	-
187	2239084.83	446692.86	Картометрический	0,1	-
188	2239081.15	446694.16	Картометрический	0,1	-
189	2239080.84	446694.01	Картометрический	0,1	-
190	2239090.97	446677.84	Картометрический	0,1	-
191	2239100.41	446662.40	Картометрический	0,1	-
192	2239111.21	446644.20	Картометрический	0,1	-
193	2239111.49	446643.75	Картометрический	0,1	-
194	2239118.04	446633.92	Картометрический	0,1	-
195	2239131.91	446611.13	Картометрический	0,1	-
196	2239141.41	446595.46	Картометрический	0,1	-
197	2239141.43	446595.42	Картометрический	0,1	-
198	2239154.06	446574.80	Картометрический	0,1	-
199	2239161.27	446562.04	Картометрический	0,1	-
200	2239161.33	446561.95	Картометрический	0,1	-
201	2239171.84	446543.82	Картометрический	0,1	-
202	2239171.99	446543.57	Картометрический	0,1	-
203	2239179.63	446531.23	Картометрический	0,1	-
204	2239186.64	446519.56	Картометрический	0,1	-
205	2239196.78	446501.67	Картометрический	0,1	-
206	2239196.96	446501.36	Картометрический	0,1	-

Раздел 2

Сведения о местоположении границ объекта

Обозначение характерных точек границ	Координаты, м		Метод определения координат характерной точки	Средняя квадратическая погрешность положения характерной точки (Mf), м	Описание обозначения точки на местности (при наличии)
	X	Y			
1	2	3	4	5	6
207	2239203.91	446490.08	Картометрический	0,1	-
208	2239215.07	446470.17	Картометрический	0,1	-
209	2239215.22	446469.93	Картометрический	0,1	-
210	2239223.58	446455.97	Картометрический	0,1	-
211	2239233.79	446438.81	Картометрический	0,1	-
212	2239244.19	446420.57	Картометрический	0,1	-
213	2239244.35	446420.31	Картометрический	0,1	-
214	2239252.90	446406.32	Картометрический	0,1	-
215	2239261.96	446390.64	Картометрический	0,1	-
216	2239269.62	446377.26	Картометрический	0,1	-
217	2239280.97	446357.33	Картометрический	0,1	-
218	2239293.70	446334.05	Картометрический	0,1	-
219	2239293.77	446333.94	Картометрический	0,1	-
220	2239303.27	446317.10	Картометрический	0,1	-
221	2239303.82	446316.23	Картометрический	0,1	-
222	2239307.41	446311.17	Картометрический	0,1	-
223	2239308.55	446309.82	Картометрический	0,1	-
224	2239312.71	446305.73	Картометрический	0,1	-
225	2239314.34	446304.43	Картометрический	0,1	-
226	2239320.19	446300.69	Картометрический	0,1	-
227	2239321.99	446299.77	Картометрический	0,1	-
228	2239326.34	446298.11	Картометрический	0,1	-
229	2239328.37	446297.56	Картометрический	0,1	-
230	2239334.20	446296.65	Картометрический	0,1	-
231	2239335.54	446296.53	Картометрический	0,1	-
232	2239341.58	446296.40	Картометрический	0,1	-
233	2239344.36	446296.74	Картометрический	0,1	-
234	2239349.80	446298.19	Картометрический	0,1	-
235	2239351.69	446298.90	Картометрический	0,1	-
236	2239357.63	446301.86	Картометрический	0,1	-

Раздел 2

Сведения о местоположении границ объекта

Обозначение характерных точек границ	Координаты, м		Метод определения координат характерной точки	Средняя квадратическая погрешность положения характерной точки (Mf), м	Описание обозначения точки на местности (при наличии)
	X	Y			
1	2	3	4	5	6
237	2239358.18	446302.15	Картометрический	0,1	-
238	2239369.35	446308.60	Картометрический	0,1	-
239	2239369.81	446308.88	Картометрический	0,1	-
240	2239389.96	446322.01	Картометрический	0,1	-
241	2239390.06	446322.08	Картометрический	0,1	-
242	2239398.75	446327.90	Картометрический	0,1	-
243	2239398.21	446328.98	Картометрический	0,1	-
244	2239402.50	446331.51	Картометрический	0,1	-
245	2239432.52	446349.22	Картометрический	0,1	-
246	2239433.13	446349.60	Картометрический	0,1	-
247	2239433.61	446349.92	Картометрический	0,1	-
248	2239440.50	446354.80	Картометрический	0,1	-
249	2239441.24	446355.38	Картометрический	0,1	-
250	2239442.84	446356.75	Картометрический	0,1	-
251	2239435.65	446364.51	Картометрический	0,1	-
252	2239467.99	446390.48	Картометрический	0,1	-
253	2239485.38	446429.83	Картометрический	0,1	-
254	2239487.72	446426.89	Картометрический	0,1	-
255	2239492.77	446438.84	Картометрический	0,1	-
256	2239495.72	446445.40	Картометрический	0,1	-
257	2239495.57	446445.44	Картометрический	0,1	-
258	2239516.19	446490.92	Картометрический	0,1	-
259	2239517.47	446491.78	Картометрический	0,1	-
260	2239518.31	446493.64	Картометрический	0,1	-
261	2239524.66	446506.74	Картометрический	0,1	-
262	2239529.75	446516.38	Картометрический	0,1	-
263	2239533.43	446522.77	Картометрический	0,1	-
264	2239533.98	446508.32	Картометрический	0,1	-
265	2239536.32	446512.76	Картометрический	0,1	-
266	2239543.31	446524.92	Картометрический	0,1	-

Раздел 2

Сведения о местоположении границ объекта

Обозначение характерных точек границ	Координаты, м		Метод определения координат характерной точки	Средняя квадратическая погрешность положения характерной точки (Mf), м	Описание обозначения точки на местности (при наличии)
	X	Y			
1	2	3	4	5	6
267	2239543.33	446524.96	Картометрический	0,1	-
268	2239549.67	446536.05	Картометрический	0,1	-
1	2239556.80	446548.00	Картометрический	0,1	-
269	2238714.63	447237.73	Картометрический	0,1	-
270	2238774.23	447273.90	Картометрический	0,1	-
271	2238772.41	447243.99	Картометрический	0,1	-
272	2238778.22	447184.78	Картометрический	0,1	-
273	2238839.44	447154.07	Картометрический	0,1	-
274	2238977.04	447057.38	Картометрический	0,1	-
275	2238977.58	447056.41	Картометрический	0,1	-
276	2238948.85	447041.45	Картометрический	0,1	-
277	2238868.88	447019.31	Картометрический	0,1	-
278	2238857.75	447035.28	Картометрический	0,1	-
279	2238843.94	447055.11	Картометрический	0,1	-
280	2238834.81	447068.22	Картометрический	0,1	-
281	2238825.67	447081.33	Картометрический	0,1	-
282	2238813.61	447098.63	Картометрический	0,1	-
283	2238806.96	447107.97	Картометрический	0,1	-
284	2238771.67	447157.54	Картометрический	0,1	-
285	2238757.65	447177.23	Картометрический	0,1	-
286	2238757.45	447177.51	Картометрический	0,1	-
287	2238730.72	447215.10	Картометрический	0,1	-
269	2238714.63	447237.73	Картометрический	0,1	-
288	2238779.16	447349.80	Картометрический	0,1	-
289	2238779.04	447347.63	Картометрический	0,1	-
290	2238769.66	447347.03	Картометрический	0,1	-
291	2238763.27	447346.36	Картометрический	0,1	-
292	2238756.08	447343.71	Картометрический	0,1	-
293	2238746.71	447340.25	Картометрический	0,1	-
294	2238736.53	447334.12	Картометрический	0,1	-

Раздел 2

Сведения о местоположении границ объекта

Обозначение характерных точек границ	Координаты, м		Метод определения координат характерной точки	Средняя квадратическая погрешность положения характерной точки (Mf), м	Описание обозначения точки на местности (при наличии)
	X	Y			
1	2	3	4	5	6
295	2238731.75	447323.79	Картометрический	0,1	-
296	2238729.55	447308.95	Картометрический	0,1	-
297	2238729.28	447307.15	Картометрический	0,1	-
298	2238721.03	447290.86	Картометрический	0,1	-
299	2238720.37	447289.55	Картометрический	0,1	-
300	2238713.35	447281.84	Картометрический	0,1	-
301	2238706.54	447274.38	Картометрический	0,1	-
302	2238698.42	447269.19	Картометрический	0,1	-
303	2238697.44	447270.53	Картометрический	0,1	-
304	2238705.36	447276.26	Картометрический	0,1	-
305	2238718.91	447290.63	Картометрический	0,1	-
306	2238727.96	447308.61	Картометрический	0,1	-
307	2238729.62	447323.91	Картометрический	0,1	-
308	2238734.87	447335.42	Картометрический	0,1	-
309	2238739.92	447338.64	Картометрический	0,1	-
310	2238750.37	447343.48	Картометрический	0,1	-
311	2238767.56	447349.13	Картометрический	0,1	-
288	2238779.16	447349.80	Картометрический	0,1	-

3. Сведения о характерных точках части (частей) границы объекта

Обозначение характерных точек границ	Координаты, м		Метод определения координат характерной точки	Средняя квадратическая погрешность положения характерной точки (Mf), м	Описание обозначения точки на местности (при наличии)
	X	Y			
1	2	3	4	5	6
-	-	-	-	-	-

Раздел 3

Сведения о местоположении измененных (уточненных) границ объекта

1. Система координат -

2. Сведения о характерных точках границ объекта

Обозначение характерных точек границ	Существующие координаты, м		Измененные (уточненные) координаты, м		Метод определения координат характерной точки	Средняя квадратическая погрешность положения характерной точки (Mf), м	Описание обозначения точки на местности (при наличии)
	X	Y	X	Y			
1	2	3	4	5	6	7	8
-	-	-	-	-	-	-	

3. Сведения о характерных точках части (частей) границы объекта

Обозначение характерных точек границ	Существующие координаты, м		Измененные (уточненные) координаты, м		Метод определения координат характерной точки	Средняя квадратическая погрешность положения характерной точки (Mf), м	Описание обозначения точки на местности (при наличии)
	X	Y	X	Y			
1	2	3	4	5	6	7	8
-	-	-	-	-	-	-	

Раздел 4

План границ объекта



Масштаб 1:8 500

Условные обозначения:

- - граница объекта, местоположение которого описано
- - границы муниципальных образований
- - границы зон с особыми условиями использования территорий
- - границы земельных участков по сведениям ЕГРН
- - поворотная точка границ объекта

Подпись _____ Дата « » 20__ г.

Место для оттиска печати лица, составившего описание местоположения границ объекта

ОПИСАНИЕ МЕСТОПОЛОЖЕНИЯ ГРАНИЦ

д. Старниково

(наименование объекта, местоположение границ которого описано (далее - объект))

Раздел 1

Сведения об объекте

№ п/п	Характеристики объекта	Описание характеристик
1	2	3
1.	Местоположение объекта	Московская область, Раменский городской округ
2.	Площадь объекта +/- величина погрешности определения площади (Р +/- Дельта Р)	1722909 кв. м ± 459 кв. м
3.	Иные характеристики объекта	

Раздел 2

Сведения о местоположении границ объекта

1. Система координат МСК-50, зона 2

2. Сведения о характерных точках границ объекта

Обозначение характерных точек границ	Координаты, м		Метод определения координат характерной точки	Средняя квадратическая погрешность положения характерной точки (Мт), м	Описание обозначения точки на местности (при наличии)
	X	Y			
1	2	3	4	5	6
Участок 1					
1	2245284.70	424507.13	Картометрический	0,1	-
2	2245284.45	424513.20	Картометрический	0,1	-
3	2245196.68	424635.50	Картометрический	0,1	-
4	2245155.69	424692.13	Картометрический	0,1	-
5	2245121.56	424739.11	Картометрический	0,1	-
6	2245093.67	424777.71	Картометрический	0,1	-
7	2245058.90	424825.14	Картометрический	0,1	-
8	2245001.67	424898.83	Картометрический	0,1	-
9	2244998.37	424902.72	Картометрический	0,1	-
10	2244967.64	424938.94	Картометрический	0,1	-
11	2244964.01	424943.22	Картометрический	0,1	-
12	2244932.95	424977.63	Картометрический	0,1	-
13	2244890.53	425020.46	Картометрический	0,1	-
14	2244863.43	425046.40	Картометрический	0,1	-
15	2244828.06	425080.02	Картометрический	0,1	-
16	2244767.75	425137.13	Картометрический	0,1	-
17	2244702.86	425198.58	Картометрический	0,1	-
18	2244701.01	425200.34	Картометрический	0,1	-
19	2244589.47	425306.06	Картометрический	0,1	-
20	2244528.65	425364.02	Картометрический	0,1	-
21	2244485.30	425405.54	Картометрический	0,1	-
22	2244450.45	425438.40	Картометрический	0,1	-
23	2244419.65	425465.62	Картометрический	0,1	-
24	2244410.04	425474.11	Картометрический	0,1	-
25	2244403.88	425478.54	Картометрический	0,1	-
26	2244396.30	425483.99	Картометрический	0,1	-

Раздел 2

Сведения о местоположении границ объекта

Обозначение характерных точек границ	Координаты, м		Метод определения координат характерной точки	Средняя квадратическая погрешность положения характерной точки (Mf), м	Описание обозначения точки на местности (при наличии)
	X	Y			
1	2	3	4	5	6
27	2244286.19	425559.46	Картометрический	0,1	-
28	2244280.75	425563.10	Картометрический	0,1	-
29	2244256.77	425579.15	Картометрический	0,1	-
30	2244237.61	425591.97	Картометрический	0,1	-
31	2244234.52	425594.04	Картометрический	0,1	-
32	2244234.27	425594.21	Картометрический	0,1	-
33	2244152.23	425651.07	Картометрический	0,1	-
34	2244110.56	425681.28	Картометрический	0,1	-
35	2244013.45	425755.03	Картометрический	0,1	-
36	2243939.92	425812.66	Картометрический	0,1	-
37	2243891.14	425851.08	Картометрический	0,1	-
38	2243825.47	425902.55	Картометрический	0,1	-
39	2243797.75	425924.26	Картометрический	0,1	-
40	2243732.18	425975.18	Картометрический	0,1	-
41	2243656.99	426033.43	Картометрический	0,1	-
42	2243573.59	426098.15	Картометрический	0,1	-
43	2243358.31	426266.23	Картометрический	0,1	-
44	2243322.51	426294.18	Картометрический	0,1	-
45	2243263.98	426339.87	Картометрический	0,1	-
46	2243244.98	426314.72	Картометрический	0,1	-
47	2243225.73	426289.22	Картометрический	0,1	-
48	2243218.43	426279.55	Картометрический	0,1	-
49	2243194.43	426247.76	Картометрический	0,1	-
50	2243461.49	426034.68	Картометрический	0,1	-
51	2243603.97	425944.15	Картометрический	0,1	-
52	2243575.84	425913.67	Картометрический	0,1	-
53	2243585.76	425893.68	Картометрический	0,1	-
54	2243597.19	425890.22	Картометрический	0,1	-
55	2243602.56	425881.11	Картометрический	0,1	-
56	2243612.98	425897.46	Картометрический	0,1	-

Раздел 2

Сведения о местоположении границ объекта

Обозначение характерных точек границ	Координаты, м		Метод определения координат характерной точки	Средняя квадратическая погрешность положения характерной точки (Mf), м	Описание обозначения точки на местности (при наличии)
	X	Y			
1	2	3	4	5	6
57	2243642.12	425900.22	Картометрический	0,1	-
58	2243694.02	425867.92	Картометрический	0,1	-
59	2243666.86	425824.66	Картометрический	0,1	-
60	2243690.03	425811.21	Картометрический	0,1	-
61	2243712.22	425773.10	Картометрический	0,1	-
62	2243679.49	425734.60	Картометрический	0,1	-
63	2243745.55	425646.13	Картометрический	0,1	-
64	2243745.04	425482.26	Картометрический	0,1	-
65	2243480.06	425176.90	Картометрический	0,1	-
66	2243691.87	425074.66	Картометрический	0,1	-
67	2243728.57	425034.10	Картометрический	0,1	-
68	2243738.75	425022.84	Картометрический	0,1	-
69	2243918.58	425212.57	Картометрический	0,1	-
70	2243942.70	425231.42	Картометрический	0,1	-
71	2243946.25	425233.18	Картометрический	0,1	-
72	2243950.12	425234.00	Картометрический	0,1	-
73	2244013.44	425234.39	Картометрический	0,1	-
74	2243998.10	425248.56	Картометрический	0,1	-
75	2244003.66	425248.19	Картометрический	0,1	-
76	2244003.88	425248.17	Картометрический	0,1	-
77	2244021.03	425246.82	Картометрический	0,1	-
78	2244021.39	425246.79	Картометрический	0,1	-
79	2244045.14	425244.43	Картометрический	0,1	-
80	2244045.35	425244.40	Картометрический	0,1	-
81	2244072.63	425241.36	Картометрический	0,1	-
82	2244072.69	425241.36	Картометрический	0,1	-
83	2244098.14	425238.42	Картометрический	0,1	-
84	2244110.42	425237.38	Картометрический	0,1	-
85	2244124.81	425236.57	Картометрический	0,1	-
86	2244131.08	425236.78	Картометрический	0,1	-

Раздел 2

Сведения о местоположении границ объекта

Обозначение характерных точек границ	Координаты, м		Метод определения координат характерной точки	Средняя квадратическая погрешность положения характерной точки (Mf), м	Описание обозначения точки на местности (при наличии)
	X	Y			
1	2	3	4	5	6
87	2244138.85	425237.68	Картометрический	0,1	-
88	2244146.36	425239.08	Картометрический	0,1	-
89	2244148.56	425239.76	Картометрический	0,1	-
90	2244154.05	425241.99	Картометрический	0,1	-
91	2244159.12	425244.38	Картометрический	0,1	-
92	2244160.15	425244.96	Картометрический	0,1	-
93	2244161.89	425243.21	Картометрический	0,1	-
94	2244165.52	425239.55	Картометрический	0,1	-
95	2244170.14	425234.85	Картометрический	0,1	-
96	2244176.67	425238.50	Картометрический	0,1	-
97	2244177.82	425239.15	Картометрический	0,1	-
98	2244173.03	425244.01	Картометрический	0,1	-
99	2244169.37	425247.64	Картометрический	0,1	-
100	2244167.36	425249.63	Картометрический	0,1	-
101	2244169.97	425251.60	Картометрический	0,1	-
102	2244175.25	425255.65	Картометрический	0,1	-
103	2244183.94	425262.99	Картометрический	0,1	-
104	2244188.75	425258.37	Картометрический	0,1	-
105	2244246.00	425310.02	Картометрический	0,1	-
106	2244241.32	425315.00	Картометрический	0,1	-
107	2244244.07	425317.49	Картометрический	0,1	-
108	2244248.66	425312.60	Картометрический	0,1	-
109	2244269.52	425331.77	Картометрический	0,1	-
110	2244263.78	425335.75	Картометрический	0,1	-
111	2244265.03	425336.93	Картометрический	0,1	-
112	2244275.10	425346.52	Картометрический	0,1	-
113	2244280.88	425341.67	Картометрический	0,1	-
114	2244296.28	425328.72	Картометрический	0,1	-
115	2244298.98	425326.45	Картометрический	0,1	-
116	2244326.83	425352.94	Картометрический	0,1	-

Раздел 2

Сведения о местоположении границ объекта

Обозначение характерных точек границ	Координаты, м		Метод определения координат характерной точки	Средняя квадратическая погрешность положения характерной точки (Mf), м	Описание обозначения точки на местности (при наличии)
	X	Y			
1	2	3	4	5	6
117	2244361.79	425323.32	Картометрический	0,1	-
118	2244376.59	425307.71	Картометрический	0,1	-
119	2244518.44	425174.36	Картометрический	0,1	-
120	2244533.91	425159.16	Картометрический	0,1	-
121	2244535.12	425158.12	Картометрический	0,1	-
122	2244551.34	425142.33	Картометрический	0,1	-
123	2244563.30	425125.74	Картометрический	0,1	-
124	2244579.78	425111.23	Картометрический	0,1	-
125	2244605.11	425087.22	Картометрический	0,1	-
126	2244628.21	425066.08	Картометрический	0,1	-
127	2244630.44	425061.60	Картометрический	0,1	-
128	2244676.25	425030.87	Картометрический	0,1	-
129	2244704.68	425003.41	Картометрический	0,1	-
130	2244706.37	424986.18	Картометрический	0,1	-
131	2244729.36	424958.14	Картометрический	0,1	-
132	2244742.37	424948.12	Картометрический	0,1	-
133	2244763.42	424944.62	Картометрический	0,1	-
134	2244711.81	424898.43	Картометрический	0,1	-
135	2244721.39	424874.27	Картометрический	0,1	-
136	2244747.83	424841.15	Картометрический	0,1	-
137	2244788.83	424803.04	Картометрический	0,1	-
138	2244762.35	424774.66	Картометрический	0,1	-
139	2244765.00	424769.36	Картометрический	0,1	-
140	2244779.54	424754.12	Картометрический	0,1	-
141	2244766.30	424726.37	Картометрический	0,1	-
142	2244772.91	424707.18	Картометрический	0,1	-
143	2244809.26	424652.88	Картометрический	0,1	-
144	2244860.17	424603.84	Картометрический	0,1	-
145	2244876.51	424612.79	Картометрический	0,1	-
146	2244945.70	424493.16	Картометрический	0,1	-

Раздел 2

Сведения о местоположении границ объекта

Обозначение характерных точек границ	Координаты, м		Метод определения координат характерной точки	Средняя квадратическая погрешность положения характерной точки (Mf), м	Описание обозначения точки на местности (при наличии)
	X	Y			
1	2	3	4	5	6
147	2244983.03	424482.45	Картометрический	0,1	-
148	2244984.61	424492.29	Картометрический	0,1	-
149	2244990.04	424506.04	Картометрический	0,1	-
150	2245002.35	424508.94	Картометрический	0,1	-
151	2245013.58	424506.04	Картометрический	0,1	-
152	2245016.83	424498.81	Картометрический	0,1	-
153	2245013.58	424491.56	Картометрический	0,1	-
154	2245010.68	424483.96	Картометрический	0,1	-
155	2245016.10	424481.43	Картометрический	0,1	-
156	2245027.33	424478.17	Картометрический	0,1	-
157	2245036.02	424471.66	Картометрический	0,1	-
158	2245036.74	424461.52	Картометрический	0,1	-
159	2245037.10	424452.10	Картометрический	0,1	-
160	2245041.81	424452.47	Картометрический	0,1	-
161	2245045.43	424464.78	Картометрический	0,1	-
162	2245053.40	424466.95	Картометрический	0,1	-
163	2245064.98	424475.27	Картометрический	0,1	-
164	2245064.98	424484.68	Картометрический	0,1	-
165	2245062.44	424491.92	Картометрический	0,1	-
166	2245054.12	424490.84	Картометрический	0,1	-
167	2245042.18	424487.22	Картометрический	0,1	-
168	2245031.68	424487.95	Картометрический	0,1	-
169	2245028.05	424499.53	Картометрический	0,1	-
170	2245029.14	424511.84	Картометрический	0,1	-
171	2245037.10	424516.90	Картометрический	0,1	-
172	2245042.90	424516.90	Картометрический	0,1	-
173	2245049.77	424516.90	Картометрический	0,1	-
174	2245059.18	424517.99	Картометрический	0,1	-
175	2245067.87	424525.95	Картометрический	0,1	-
176	2245080.18	424541.16	Картометрический	0,1	-

Раздел 2

Сведения о местоположении границ объекта

Обозначение характерных точек границ	Координаты, м		Метод определения координат характерной точки	Средняя квадратическая погрешность положения характерной точки (Mf), м	Описание обозначения точки на местности (при наличии)
	X	Y			
1	2	3	4	5	6
177	2245082.89	424540.79	Картометрический	0,1	-
178	2245091.94	424537.36	Картометрический	0,1	-
179	2245101.18	424531.93	Картометрический	0,1	-
180	2245114.20	424518.89	Картометрический	0,1	-
181	2245120.00	424509.48	Картометрический	0,1	-
182	2245122.54	424497.90	Картометрический	0,1	-
183	2245126.88	424488.49	Картометрический	0,1	-
184	2245133.58	424482.15	Картометрический	0,1	-
185	2245143.71	424476.18	Картометрический	0,1	-
186	2245148.42	424467.68	Картометрический	0,1	-
187	2245151.13	424446.32	Картометрический	0,1	-
188	2245155.84	424431.83	Картометрический	0,1	-
189	2245165.61	424424.60	Картометрический	0,1	-
190	2245175.38	424424.60	Картометрический	0,1	-
191	2245183.35	424434.01	Картометрический	0,1	-
192	2245186.61	424450.66	Картометрический	0,1	-
193	2245181.54	424472.74	Картометрический	0,1	-
194	2245181.54	424490.48	Картометрический	0,1	-
195	2245185.88	424512.20	Картометрический	0,1	-
196	2245198.19	424522.70	Картометрический	0,1	-
197	2245211.22	424525.23	Картометрический	0,1	-
198	2245227.52	424523.06	Картометрический	0,1	-
199	2245245.25	424515.82	Картометрический	0,1	-
200	2245262.99	424508.94	Картометрический	0,1	-
1	2245284.70	424507.13	Картометрический	0,1	-
201	2246340.12	424867.86	Картометрический	0,1	-
202	2246036.32	424887.60	Картометрический	0,1	-
203	2245970.04	424891.57	Картометрический	0,1	-
204	2245794.61	424899.53	Картометрический	0,1	-
205	2245533.41	424910.52	Картометрический	0,1	-

Раздел 2

Сведения о местоположении границ объекта

Обозначение характерных точек границ	Координаты, м		Метод определения координат характерной точки	Средняя квадратическая погрешность положения характерной точки (Mf), м	Описание обозначения точки на местности (при наличии)
	X	Y			
1	2	3	4	5	6
206	2245230.43	424919.65	Картометрический	0,1	-
207	2245229.46	424930.80	Картометрический	0,1	-
208	2245228.03	424961.52	Картометрический	0,1	-
209	2245120.98	425101.02	Картометрический	0,1	-
210	2245090.83	425155.63	Картометрический	0,1	-
211	2245046.63	425188.37	Картометрический	0,1	-
212	2245031.31	425207.52	Картометрический	0,1	-
213	2244919.08	425353.11	Картометрический	0,1	-
214	2244885.90	425380.99	Картометрический	0,1	-
215	2244870.23	425394.16	Картометрический	0,1	-
216	2244766.33	425458.99	Картометрический	0,1	-
217	2244616.04	425563.01	Картометрический	0,1	-
218	2244602.98	425572.26	Картометрический	0,1	-
219	2244499.83	425653.59	Картометрический	0,1	-
220	2244406.72	425719.54	Картометрический	0,1	-
221	2244166.97	425891.73	Картометрический	0,1	-
222	2244132.03	425916.58	Картометрический	0,1	-
223	2244125.20	425922.32	Картометрический	0,1	-
224	2244118.01	425928.36	Картометрический	0,1	-
225	2244078.03	425949.89	Картометрический	0,1	-
226	2244060.44	425962.86	Картометрический	0,1	-
227	2244009.55	426002.88	Картометрический	0,1	-
228	2243830.96	426135.32	Картометрический	0,1	-
229	2243823.49	426127.95	Картометрический	0,1	-
230	2243816.00	426133.25	Картометрический	0,1	-
231	2243798.58	426145.58	Картометрический	0,1	-
232	2243794.52	426148.47	Картометрический	0,1	-
233	2243777.91	426127.56	Картометрический	0,1	-
234	2243627.64	426250.43	Картометрический	0,1	-
235	2243590.76	426278.77	Картометрический	0,1	-

Раздел 2

Сведения о местоположении границ объекта

Обозначение характерных точек границ	Координаты, м		Метод определения координат характерной точки	Средняя квадратическая погрешность положения характерной точки (Mf), м	Описание обозначения точки на местности (при наличии)
	X	Y			
1	2	3	4	5	6
236	2243470.44	426372.61	Картометрический	0,1	-
237	2243410.24	426294.62	Картометрический	0,1	-
238	2243399.55	426281.89	Картометрический	0,1	-
239	2243559.01	426157.62	Картометрический	0,1	-
240	2243753.23	425996.83	Картометрический	0,1	-
241	2243834.70	425933.42	Картометрический	0,1	-
242	2243938.80	425851.70	Картометрический	0,1	-
243	2243958.50	425836.21	Картометрический	0,1	-
244	2243978.77	425820.19	Картометрический	0,1	-
245	2244021.12	425787.09	Картометрический	0,1	-
246	2244074.95	425745.60	Картометрический	0,1	-
247	2244117.73	425713.29	Картометрический	0,1	-
248	2244169.58	425675.55	Картометрический	0,1	-
249	2244219.90	425640.33	Картометрический	0,1	-
250	2244323.15	425570.82	Картометрический	0,1	-
251	2244424.25	425500.37	Картометрический	0,1	-
252	2244427.58	425497.72	Картометрический	0,1	-
253	2244433.90	425492.69	Картометрический	0,1	-
254	2244434.47	425492.19	Картометрический	0,1	-
255	2244479.77	425452.10	Картометрический	0,1	-
256	2244531.36	425402.87	Картометрический	0,1	-
257	2244532.00	425402.26	Картометрический	0,1	-
258	2244575.35	425361.01	Картометрический	0,1	-
259	2244636.37	425302.81	Картометрический	0,1	-
260	2244665.68	425275.10	Картометрический	0,1	-
261	2244720.69	425223.01	Картометрический	0,1	-
262	2244772.17	425174.21	Картометрический	0,1	-
263	2244866.28	425085.15	Картометрический	0,1	-
264	2244929.33	425024.41	Картометрический	0,1	-
265	2244946.60	425006.82	Картометрический	0,1	-

Раздел 2

Сведения о местоположении границ объекта

Обозначение характерных точек границ	Координаты, м		Метод определения координат характерной точки	Средняя квадратическая погрешность положения характерной точки (Mf), м	Описание обозначения точки на местности (при наличии)
	X	Y			
1	2	3	4	5	6
266	2244978.72	424971.87	Картометрический	0,1	-
267	2245002.09	424945.12	Картометрический	0,1	-
268	2245032.46	424908.37	Картометрический	0,1	-
269	2245061.85	424870.85	Картометрический	0,1	-
270	2245094.39	424838.36	Картометрический	0,1	-
271	2245094.47	424838.28	Картометрический	0,1	-
272	2245099.42	424831.77	Картометрический	0,1	-
273	2245100.10	424830.88	Картометрический	0,1	-
274	2245103.99	424823.29	Картометрический	0,1	-
275	2245129.27	424779.60	Картометрический	0,1	-
276	2245179.48	424714.77	Картометрический	0,1	-
277	2245194.88	424693.45	Картометрический	0,1	-
278	2245265.30	424597.54	Картометрический	0,1	-
279	2245312.10	424531.03	Картометрический	0,1	-
280	2245325.98	424518.35	Картометрический	0,1	-
281	2245335.75	424544.78	Картометрический	0,1	-
282	2245339.73	424557.08	Картометрический	0,1	-
283	2245341.90	424569.76	Картометрический	0,1	-
284	2245345.16	424588.58	Картометрический	0,1	-
285	2245355.65	424604.14	Картометрический	0,1	-
286	2245374.12	424611.38	Картометрический	0,1	-
287	2245388.96	424617.54	Картометрический	0,1	-
288	2245403.80	424622.24	Картометрический	0,1	-
289	2245412.49	424626.22	Картометрический	0,1	-
290	2245430.22	424626.94	Картометрический	0,1	-
291	2245438.92	424622.97	Картометрический	0,1	-
292	2245442.17	424611.02	Картометрический	0,1	-
293	2245447.60	424599.44	Картометрический	0,1	-
294	2245457.74	424592.20	Картометрический	0,1	-
295	2245479.10	424586.04	Картометрический	0,1	-

Раздел 2

Сведения о местоположении границ объекта

Обозначение характерных точек границ	Координаты, м		Метод определения координат характерной точки	Средняя квадратическая погрешность положения характерной точки (Mf), м	Описание обозначения точки на местности (при наличии)
	X	Y			
1	2	3	4	5	6
296	2245496.83	424580.62	Картометрический	0,1	-
297	2245512.40	424580.25	Картометрический	0,1	-
298	2245526.52	424573.73	Картометрический	0,1	-
299	2245530.50	424563.60	Картометрический	0,1	-
300	2245539.54	424550.20	Картометрический	0,1	-
301	2245547.87	424548.76	Картометрический	0,1	-
302	2245553.67	424559.62	Картометрический	0,1	-
303	2245563.80	424572.65	Картометрический	0,1	-
304	2245569.59	424573.37	Картометрический	0,1	-
305	2245580.09	424570.12	Картометрический	0,1	-
306	2245591.31	424568.30	Картометрический	0,1	-
307	2245602.90	424573.73	Картометрический	0,1	-
308	2245602.90	424587.13	Картометрический	0,1	-
309	2245614.12	424597.99	Картометрический	0,1	-
310	2245633.66	424591.84	Картометрический	0,1	-
311	2245645.25	424579.89	Картометрический	0,1	-
312	2245653.22	424567.94	Картометрический	0,1	-
313	2245659.72	424560.34	Картометрический	0,1	-
314	2245675.66	424557.08	Картометрический	0,1	-
315	2245690.50	424560.34	Картометрический	0,1	-
316	2245707.52	424566.86	Картометрический	0,1	-
317	2245725.25	424563.60	Картометрический	0,1	-
318	2245747.33	424550.56	Картометрический	0,1	-
319	2245760.00	424532.47	Картометрический	0,1	-
320	2245778.10	424528.48	Картометрический	0,1	-
321	2245788.60	424528.85	Картометрический	0,1	-
322	2245792.58	424535.00	Картометрический	0,1	-
323	2245783.17	424543.69	Картометрический	0,1	-
324	2245786.42	424561.06	Картометрический	0,1	-
325	2245796.56	424574.82	Картометрический	0,1	-

Раздел 2

Сведения о местоположении границ объекта

Обозначение характерных точек границ	Координаты, м		Метод определения координат характерной точки	Средняя квадратическая погрешность положения характерной точки (Mf), м	Описание обозначения точки на местности (при наличии)
	X	Y			
1	2	3	4	5	6
326	2245813.21	424575.91	Картометрический	0,1	-
327	2245829.86	424573.01	Картометрический	0,1	-
328	2245840.72	424563.24	Картометрический	0,1	-
329	2245842.54	424550.93	Картометрический	0,1	-
330	2245850.14	424543.33	Картометрический	0,1	-
331	2245855.92	424545.74	Картометрический	0,1	-
332	2245855.92	424555.28	Картометрический	0,1	-
333	2245849.78	424570.12	Картометрический	0,1	-
334	2245854.30	424582.96	Картометрический	0,1	-
335	2245861.72	424592.74	Картометрический	0,1	-
336	2245874.57	424593.46	Картометрический	0,1	-
337	2245892.13	424590.57	Картометрический	0,1	-
338	2245909.68	424570.66	Картометрический	0,1	-
339	2245932.56	424579.23	Картометрический	0,1	-
340	2245937.17	424610.68	Картометрический	0,1	-
341	2245946.94	424677.34	Картометрический	0,1	-
342	2245969.22	424676.04	Картометрический	0,1	-
343	2245989.30	424693.35	Картометрический	0,1	-
344	2245991.02	424705.91	Картометрический	0,1	-
345	2245997.25	424751.43	Картометрический	0,1	-
346	2246009.88	424749.36	Картометрический	0,1	-
347	2246013.87	424748.72	Картометрический	0,1	-
348	2246019.85	424781.07	Картометрический	0,1	-
349	2246025.05	424815.02	Картометрический	0,1	-
350	2246031.75	424858.70	Картометрический	0,1	-
351	2246030.51	424861.47	Картометрический	0,1	-
352	2246227.27	424851.29	Картометрический	0,1	-
353	2246226.71	424849.54	Картометрический	0,1	-
354	2246244.08	424848.62	Картометрический	0,1	-
355	2246260.72	424847.74	Картометрический	0,1	-

Раздел 2

Сведения о местоположении границ объекта

Обозначение характерных точек границ	Координаты, м		Метод определения координат характерной точки	Средняя квадратическая погрешность положения характерной точки (Mf), м	Описание обозначения точки на местности (при наличии)
	X	Y			
1	2	3	4	5	6
356	2246260.91	424849.55	Картометрический	0,1	-
357	2246338.47	424845.53	Картометрический	0,1	-
358	2246339.05	424853.36	Картометрический	0,1	-
359	2246339.56	424860.25	Картометрический	0,1	-
360	2246339.57	424860.46	Картометрический	0,1	-
201	2246340.12	424867.86	Картометрический	0,1	-
361	2243648.90	427166.63	Картометрический	0,1	-
362	2243468.36	427318.86	Картометрический	0,1	-
363	2243157.65	427095.08	Картометрический	0,1	-
364	2243184.98	427076.62	Картометрический	0,1	-
365	2243191.25	427051.95	Картометрический	0,1	-
366	2243186.95	427032.56	Картометрический	0,1	-
367	2243171.16	427023.71	Картометрический	0,1	-
368	2243160.63	427020.16	Картометрический	0,1	-
369	2243411.62	426887.12	Картометрический	0,1	-
361	2243648.90	427166.63	Картометрический	0,1	-
370	2243402.88	426719.58	Картометрический	0,1	-
371	2243289.52	426789.68	Картометрический	0,1	-
372	2243236.67	426731.20	Картометрический	0,1	-
373	2243221.82	426710.01	Картометрический	0,1	-
374	2242933.67	426871.66	Картометрический	0,1	-
375	2242870.77	426787.81	Картометрический	0,1	-
376	2242819.64	426821.21	Картометрический	0,1	-
377	2242787.68	426777.03	Картометрический	0,1	-
378	2242835.06	426740.21	Картометрический	0,1	-
379	2243080.18	426549.79	Картометрический	0,1	-
380	2243209.81	426449.55	Картометрический	0,1	-
370	2243402.88	426719.58	Картометрический	0,1	-
381	2243073.30	426344.40	Картометрический	0,1	-
382	2242746.56	426604.25	Картометрический	0,1	-

Раздел 2

Сведения о местоположении границ объекта

Обозначение характерных точек границ	Координаты, м		Метод определения координат характерной точки	Средняя квадратическая погрешность положения характерной точки (Mf), м	Описание обозначения точки на местности (при наличии)
	X	Y			
1	2	3	4	5	6
383	2242626.40	426451.35	Картометрический	0,1	-
384	2242621.34	426424.18	Картометрический	0,1	-
385	2242656.57	426311.95	Картометрический	0,1	-
386	2242884.15	426186.99	Картометрический	0,1	-
387	2242971.25	426144.45	Картометрический	0,1	-
381	2243073.30	426344.40	Картометрический	0,1	-
388	2244124.39	424941.06	Картометрический	0,1	-
389	2244122.83	424986.92	Картометрический	0,1	-
390	2244085.76	425027.14	Картометрический	0,1	-
391	2244091.51	425055.87	Картометрический	0,1	-
392	2244070.42	425077.58	Картометрический	0,1	-
393	2243940.87	424949.08	Картометрический	0,1	-
394	2244042.31	424852.00	Картометрический	0,1	-
388	2244124.39	424941.06	Картометрический	0,1	-
395	2243816.23	425054.09	Картометрический	0,1	-
396	2243802.58	425067.42	Картометрический	0,1	-
397	2243760.75	425023.69	Картометрический	0,1	-
398	2243759.15	425025.21	Картометрический	0,1	-
399	2243756.91	425022.85	Картометрический	0,1	-
400	2243758.46	425021.29	Картометрический	0,1	-
401	2243749.73	425012.42	Картометрический	0,1	-
402	2243762.95	424998.76	Картометрический	0,1	-
395	2243816.23	425054.09	Картометрический	0,1	-
403	2244502.89	424772.99	Картометрический	0,1	-
404	2244494.14	424784.13	Картометрический	0,1	-
405	2244427.06	424728.20	Картометрический	0,1	-
406	2244436.66	424717.64	Картометрический	0,1	-
403	2244502.89	424772.99	Картометрический	0,1	-
407	2244140.76	425235.68	Картометрический	0,1	-
408	2244139.41	425237.16	Картометрический	0,1	-

Раздел 2

Сведения о местоположении границ объекта

Обозначение характерных точек границ	Координаты, м		Метод определения координат характерной точки	Средняя квадратическая погрешность положения характерной точки (Mt), м	Описание обозначения точки на местности (при наличии)
	X	Y			
1	2	3	4	5	6
409	2244136.32	425234.33	Картометрический	0,1	-
410	2244137.67	425232.86	Картометрический	0,1	-
407	2244140.76	425235.68	Картометрический	0,1	-
411	2244142.87	425231.43	Картометрический	0,1	-
412	2244142.79	425233.43	Картометрический	0,1	-
413	2244140.79	425233.34	Картометрический	0,1	-
414	2244140.88	425231.34	Картометрический	0,1	-
411	2244142.87	425231.43	Картометрический	0,1	-

3. Сведения о характерных точках части (частей) границы объекта

Обозначение характерных точек границ	Координаты, м		Метод определения координат характерной точки	Средняя квадратическая погрешность положения характерной точки (Mt), м	Описание обозначения точки на местности (при наличии)
	X	Y			
1	2	3	4	5	6
-	-	-	-	-	-

Раздел 3

Сведения о местоположении измененных (уточненных) границ объекта

1. Система координат -

2. Сведения о характерных точках границ объекта

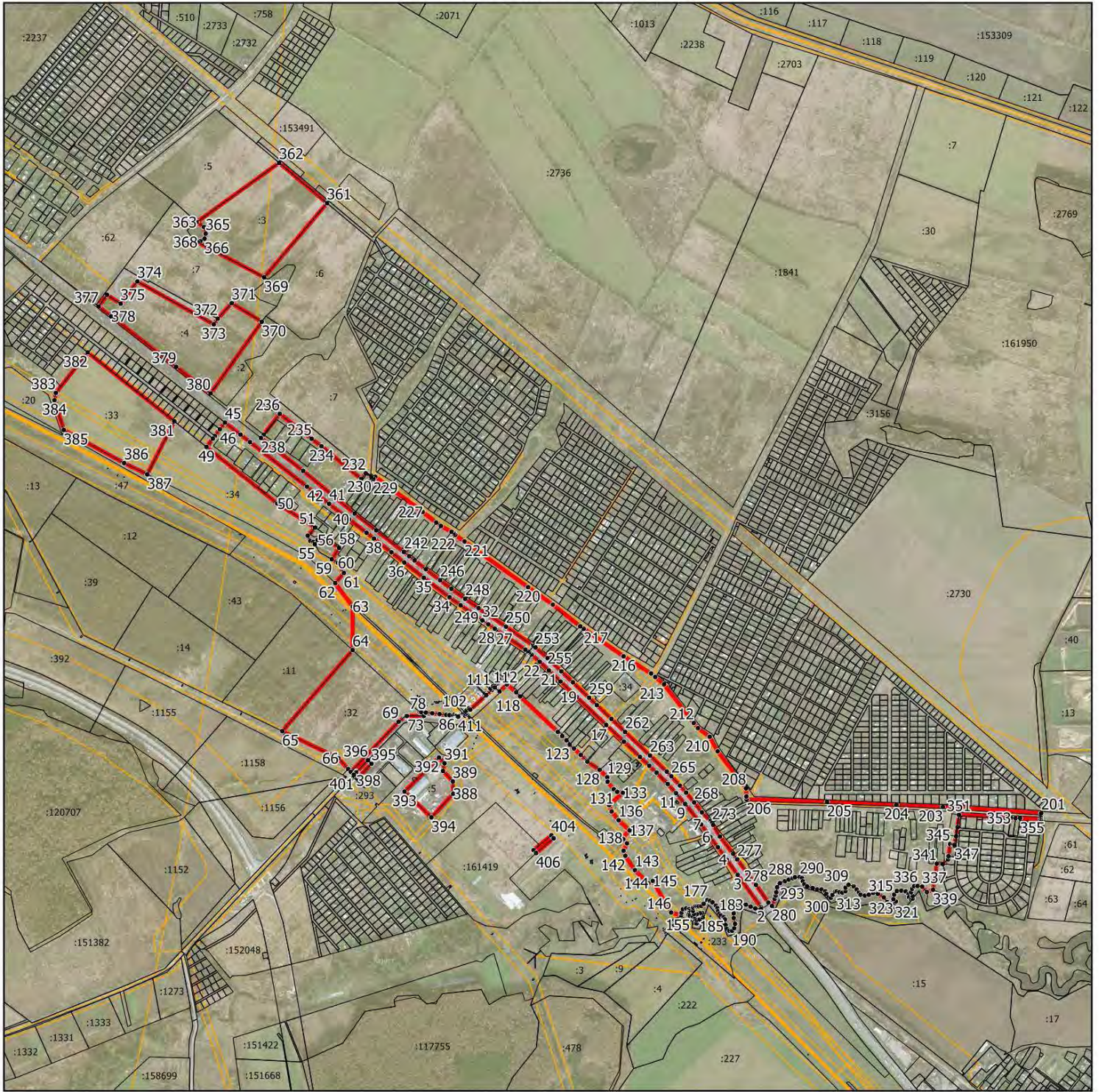
Обозначение характерных точек границ	Существующие координаты, м		Измененные (уточненные) координаты, м		Метод определения координат характерной точки	Средняя квадратическая погрешность положения характерной точки (Mf), м	Описание обозначения точки на местности (при наличии)
	X	Y	X	Y			
1	2	3	4	5	6	7	8
-	-	-	-	-	-	-	

3. Сведения о характерных точках части (частей) границы объекта

Обозначение характерных точек границ	Существующие координаты, м		Измененные (уточненные) координаты, м		Метод определения координат характерной точки	Средняя квадратическая погрешность положения характерной точки (Mf), м	Описание обозначения точки на местности (при наличии)
	X	Y	X	Y			
1	2	3	4	5	6	7	8
-	-	-	-	-	-	-	

Раздел 4

План границ объекта



Масштаб 1:20 000

Условные обозначения:

- - граница объекта, местоположение которого описано
- - границы муниципальных образований
- - границы зон с особыми условиями использования территорий
- - границы земельных участков по сведениям ЕГРН
- - поворотная точка границ объекта

Подпись _____ Дата « ____ » _____ 20__ г.

Место для оттиска печати лица, составившего описание местоположения границ объекта

ОПИСАНИЕ МЕСТОПОЛОЖЕНИЯ ГРАНИЦ

д. Старомайково

(наименование объекта, местоположение границ которого описано (далее - объект))

Раздел 1

Сведения об объекте

№ п/п	Характеристики объекта	Описание характеристик
1	2	3
1.	Местоположение объекта	Московская область, Раменский городской округ
2.	Площадь объекта +/- величина погрешности определения площади (Р +/- Дельта Р)	343039 кв. м ± 205 кв. м
3.	Иные характеристики объекта	

Раздел 2

Сведения о местоположении границ объекта

1. Система координат МСК-50, зона 2

2. Сведения о характерных точках границ объекта

Обозначение характерных точек границ	Координаты, м		Метод определения координат характерной точки	Средняя квадратическая погрешность положения характерной точки (Мт), м	Описание обозначения точки на местности (при наличии)
	X	Y			
1	2	3	4	5	6
Участок 1					
1	2246302.38	419922.34	Картометрический	0,1	-
2	2246300.28	419925.44	Картометрический	0,1	-
3	2246295.95	419931.81	Картометрический	0,1	-
4	2246286.86	419941.27	Картометрический	0,1	-
5	2246274.86	419956.91	Картометрический	0,1	-
6	2246255.81	419981.76	Картометрический	0,1	-
7	2246253.91	420005.60	Картометрический	0,1	-
8	2246241.23	420008.76	Картометрический	0,1	-
9	2246222.87	420036.70	Картометрический	0,1	-
10	2246216.92	420037.36	Картометрический	0,1	-
11	2246217.58	420047.28	Картометрический	0,1	-
12	2246222.21	420068.45	Картометрический	0,1	-
13	2246217.58	420080.36	Картометрический	0,1	-
14	2246207.66	420080.36	Картометрический	0,1	-
15	2246199.06	420074.40	Картометрический	0,1	-
16	2246171.94	420059.85	Картометрический	0,1	-
17	2246171.94	420049.27	Картометрический	0,1	-
18	2246160.04	420040.67	Картометрический	0,1	-
19	2246142.84	420026.78	Картометрический	0,1	-
20	2246136.88	420014.21	Картометрический	0,1	-
21	2246135.56	419987.09	Картометрический	0,1	-
22	2246127.62	419974.52	Картометрический	0,1	-
23	2246127.98	419948.35	Картометрический	0,1	-
24	2246105.80	419941.45	Картометрический	0,1	-
25	2246079.34	419952.70	Картометрический	0,1	-
26	2246068.75	419968.57	Картометрический	0,1	-

Раздел 2

Сведения о местоположении границ объекта

Обозначение характерных точек границ	Координаты, м		Метод определения координат характерной точки	Средняя квадратическая погрешность положения характерной точки (Mf), м	Описание обозначения точки на местности (при наличии)
	X	Y			
1	2	3	4	5	6
27	2246065.45	419983.12	Картометрический	0,1	-
28	2246071.40	419996.35	Картометрический	0,1	-
29	2246063.46	420030.75	Картометрический	0,1	-
30	2246054.86	420031.41	Картометрический	0,1	-
31	2246038.99	420028.10	Картометрический	0,1	-
32	2246030.39	420030.09	Картометрический	0,1	-
33	2246025.76	420039.35	Картометрический	0,1	-
34	2246033.70	420045.96	Картометрический	0,1	-
35	2246049.16	420074.02	Картометрический	0,1	-
36	2246032.18	420081.25	Картометрический	0,1	-
37	2246031.36	420081.46	Картометрический	0,1	-
38	2245992.24	420091.34	Картометрический	0,1	-
39	2245982.87	420093.70	Картометрический	0,1	-
40	2245949.20	420102.20	Картометрический	0,1	-
41	2245899.50	420114.74	Картометрический	0,1	-
42	2245899.09	420115.09	Картометрический	0,1	-
43	2245854.66	420153.91	Картометрический	0,1	-
44	2245832.23	420165.98	Картометрический	0,1	-
45	2245799.33	420181.10	Картометрический	0,1	-
46	2245769.42	420199.20	Картометрический	0,1	-
47	2245744.02	420221.79	Картометрический	0,1	-
48	2245729.61	420234.65	Картометрический	0,1	-
49	2245690.42	420231.85	Картометрический	0,1	-
50	2245656.27	420232.82	Картометрический	0,1	-
51	2245622.19	420235.18	Картометрический	0,1	-
52	2245604.37	420219.20	Картометрический	0,1	-
53	2245615.40	420214.67	Картометрический	0,1	-
54	2245638.44	420205.22	Картометрический	0,1	-
55	2245639.67	420204.45	Картометрический	0,1	-
56	2245660.29	420191.61	Картометрический	0,1	-

Раздел 2

Сведения о местоположении границ объекта

Обозначение характерных точек границ	Координаты, м		Метод определения координат характерной точки	Средняя квадратическая погрешность положения характерной точки (Mf), м	Описание обозначения точки на местности (при наличии)
	X	Y			
1	2	3	4	5	6
57	2245665.75	420188.21	Картометрический	0,1	-
58	2245680.14	420176.77	Картометрический	0,1	-
59	2245701.23	420160.01	Картометрический	0,1	-
60	2245718.33	420146.42	Картометрический	0,1	-
61	2245725.60	420144.11	Картометрический	0,1	-
62	2245740.94	420139.24	Картометрический	0,1	-
63	2245751.82	420138.17	Картометрический	0,1	-
64	2245773.00	420136.09	Картометрический	0,1	-
65	2245775.14	420134.83	Картометрический	0,1	-
66	2245794.17	420123.65	Картометрический	0,1	-
67	2245813.20	420112.47	Картометрический	0,1	-
68	2245832.22	420101.30	Картометрический	0,1	-
69	2245848.26	420091.88	Картометрический	0,1	-
70	2245711.78	419864.07	Картометрический	0,1	-
71	2245693.39	419833.37	Картометрический	0,1	-
72	2245540.15	419671.74	Картометрический	0,1	-
73	2245444.70	419577.90	Картометрический	0,1	-
74	2245825.84	419437.69	Картометрический	0,1	-
75	2245902.89	419415.76	Картометрический	0,1	-
76	2245969.40	419393.68	Картометрический	0,1	-
77	2246042.43	419503.48	Картометрический	0,1	-
78	2246064.22	419538.27	Картометрический	0,1	-
79	2246068.57	419545.22	Картометрический	0,1	-
80	2246080.83	419564.79	Картометрический	0,1	-
81	2246091.44	419581.74	Картометрический	0,1	-
82	2246097.19	419590.92	Картометрический	0,1	-
83	2246140.17	419659.55	Картометрический	0,1	-
84	2246150.13	419675.45	Картометрический	0,1	-
85	2246154.38	419682.24	Картометрический	0,1	-
86	2246168.41	419703.03	Картометрический	0,1	-

Раздел 2

Сведения о местоположении границ объекта

Обозначение характерных точек границ	Координаты, м		Метод определения координат характерной точки	Средняя квадратическая погрешность положения характерной точки (Мт), м	Описание обозначения точки на местности (при наличии)
	X	Y			
1	2	3	4	5	6
87	2246189.76	419734.66	Картометрический	0,1	-
88	2246195.66	419743.41	Картометрический	0,1	-
89	2246222.93	419783.82	Картометрический	0,1	-
90	2246235.52	419802.48	Картометрический	0,1	-
91	2246247.57	419824.34	Картометрический	0,1	-
92	2246254.03	419836.06	Картометрический	0,1	-
93	2246262.07	419850.66	Картометрический	0,1	-
94	2246275.07	419874.26	Картометрический	0,1	-
95	2246286.81	419895.56	Картометрический	0,1	-
96	2246290.05	419901.39	Картометрический	0,1	-
97	2246293.29	419907.21	Картометрический	0,1	-
1	2246302.38	419922.34	Картометрический	0,1	-

3. Сведения о характерных точках части (частей) границы объекта

Обозначение характерных точек границ	Координаты, м		Метод определения координат характерной точки	Средняя квадратическая погрешность положения характерной точки (Мт), м	Описание обозначения точки на местности (при наличии)
	X	Y			
1	2	3	4	5	6
-	-	-	-	-	-

Раздел 3

Сведения о местоположении измененных (уточненных) границ объекта

1. Система координат -

2. Сведения о характерных точках границ объекта

Обозначение характерных точек границ	Существующие координаты, м		Измененные (уточненные) координаты, м		Метод определения координат характерной точки	Средняя квадратическая погрешность положения характерной точки (Mf), м	Описание обозначения точки на местности (при наличии)
	X	Y	X	Y			
1	2	3	4	5	6	7	8
-	-	-	-	-	-	-	

3. Сведения о характерных точках части (частей) границы объекта

Обозначение характерных точек границ	Существующие координаты, м		Измененные (уточненные) координаты, м		Метод определения координат характерной точки	Средняя квадратическая погрешность положения характерной точки (Mf), м	Описание обозначения точки на местности (при наличии)
	X	Y	X	Y			
1	2	3	4	5	6	7	8
-	-	-	-	-	-	-	






Раздел 4

План границ объекта



Масштаб 1:4 500

Условные обозначения:

-  - граница объекта, местоположение которой описано
-  - границы муниципальных образований
-  - границы зон с особыми условиями использования территорий
-  - границы земельных участков по сведениям ЕГРН
-  - поворотная точка границ объекта

Подпись _____ Дата « _____ » 20__ г.

Место для оттиска печати лица, составившего описание местоположения границ объекта

ОПИСАНИЕ МЕСТОПОЛОЖЕНИЯ ГРАНИЦ

д. Тимонино

(наименование объекта, местоположение границ которого описано (далее - объект))

Раздел 1

Сведения об объекте

№ п/п	Характеристики объекта	Описание характеристик
1	2	3
1.	Местоположение объекта	Московская область, Раменский городской округ
2.	Площадь объекта +/- величина погрешности определения площади (Р +/- Дельта Р)	1570012 кв. м ± 439 кв. м
3.	Иные характеристики объекта	

Раздел 2

Сведения о местоположении границ объекта

1. Система координат МСК-50, зона 2

2. Сведения о характерных точках границ объекта

Обозначение характерных точек границ	Координаты, м		Метод определения координат характерной точки	Средняя квадратическая погрешность положения характерной точки (Мт), м	Описание обозначения точки на местности (при наличии)
	X	Y			
1	2	3	4	5	6
Участок 1					
1	2232426.78	437828.18	Картометрический	0,1	-
2	2232424.69	437835.43	Картометрический	0,1	-
3	2232416.31	437833.01	Картометрический	0,1	-
4	2232411.46	437831.61	Картометрический	0,1	-
5	2232403.59	437829.35	Картометрический	0,1	-
6	2232300.42	437793.98	Картометрический	0,1	-
7	2232136.39	438089.92	Картометрический	0,1	-
8	2231818.56	437974.78	Картометрический	0,1	-
9	2231811.43	437990.52	Картометрический	0,1	-
10	2231884.13	438010.98	Картометрический	0,1	-
11	2231879.68	438022.59	Картометрический	0,1	-
12	2231805.85	438002.89	Картометрический	0,1	-
13	2231760.37	438103.17	Картометрический	0,1	-
14	2231756.89	438111.05	Картометрический	0,1	-
15	2231743.78	438140.79	Картометрический	0,1	-
16	2231740.24	438138.76	Картометрический	0,1	-
17	2231734.11	438137.43	Картометрический	0,1	-
18	2231717.61	438136.04	Картометрический	0,1	-
19	2231635.51	438107.59	Картометрический	0,1	-
20	2231638.76	438096.58	Картометрический	0,1	-
21	2231644.35	438087.79	Картометрический	0,1	-
22	2231652.60	438081.66	Картометрический	0,1	-
23	2231652.64	438081.13	Картометрический	0,1	-
24	2231672.31	438081.53	Картометрический	0,1	-
25	2231672.32	438081.30	Картометрический	0,1	-
26	2231665.78	438078.35	Картометрический	0,1	-

Раздел 2

Сведения о местоположении границ объекта

Обозначение характерных точек границ	Координаты, м		Метод определения координат характерной точки	Средняя квадратическая погрешность положения характерной точки (Mf), м	Описание обозначения точки на местности (при наличии)
	X	Y			
1	2	3	4	5	6
27	2231668.60	438043.69	Картометрический	0,1	-
28	2231674.05	438044.45	Картометрический	0,1	-
29	2231674.94	438035.78	Картометрический	0,1	-
30	2231670.47	438034.82	Картометрический	0,1	-
31	2231674.03	438017.39	Картометрический	0,1	-
32	2231676.86	438002.47	Картометрический	0,1	-
33	2231675.76	438002.25	Картометрический	0,1	-
34	2231675.46	438001.71	Картометрический	0,1	-
35	2231676.57	437995.73	Картометрический	0,1	-
36	2231678.34	437987.21	Картометрический	0,1	-
37	2231683.00	437970.83	Картометрический	0,1	-
38	2231686.55	437955.31	Картометрический	0,1	-
39	2231692.10	437934.17	Картометрический	0,1	-
40	2231697.52	437912.63	Картометрический	0,1	-
41	2231701.80	437894.27	Картометрический	0,1	-
42	2231703.03	437894.29	Картометрический	0,1	-
43	2231703.83	437891.19	Картометрический	0,1	-
44	2231702.37	437890.56	Картометрический	0,1	-
45	2231706.98	437873.20	Картометрический	0,1	-
46	2231707.39	437873.27	Картометрический	0,1	-
47	2231708.28	437869.88	Картометрический	0,1	-
48	2231707.70	437869.62	Картометрический	0,1	-
49	2231707.98	437868.37	Картометрический	0,1	-
50	2231708.70	437868.48	Картометрический	0,1	-
51	2231708.95	437868.54	Картометрический	0,1	-
52	2231709.77	437865.33	Картометрический	0,1	-
53	2231709.20	437865.15	Картометрический	0,1	-
54	2231713.36	437849.94	Картометрический	0,1	-
55	2231713.92	437850.14	Картометрический	0,1	-
56	2231718.75	437830.03	Картометрический	0,1	-

Раздел 2

Сведения о местоположении границ объекта

Обозначение характерных точек границ	Координаты, м		Метод определения координат характерной точки	Средняя квадратическая погрешность положения характерной точки (Mf), м	Описание обозначения точки на местности (при наличии)
	X	Y			
1	2	3	4	5	6
57	2231723.03	437812.93	Картометрический	0,1	-
58	2231723.32	437811.77	Картометрический	0,1	-
59	2231725.09	437812.16	Картометрический	0,1	-
60	2231725.21	437811.70	Картометрический	0,1	-
61	2231723.11	437811.25	Картометрический	0,1	-
62	2231725.60	437802.51	Картометрический	0,1	-
63	2231728.82	437791.17	Картометрический	0,1	-
64	2231733.13	437772.19	Картометрический	0,1	-
65	2231736.60	437761.09	Картометрический	0,1	-
66	2231737.49	437757.17	Картометрический	0,1	-
67	2231738.48	437753.26	Картометрический	0,1	-
68	2231744.09	437734.46	Картометрический	0,1	-
69	2231749.91	437715.45	Картометрический	0,1	-
70	2231750.86	437715.67	Картометрический	0,1	-
71	2231751.77	437712.31	Картометрический	0,1	-
72	2231753.44	437706.20	Картометрический	0,1	-
73	2231752.51	437705.99	Картометрический	0,1	-
74	2231757.25	437690.44	Картометрический	0,1	-
75	2231758.04	437687.30	Картометрический	0,1	-
76	2231753.84	437686.20	Картометрический	0,1	-
77	2231756.31	437677.54	Картометрический	0,1	-
78	2231756.34	437677.46	Картометрический	0,1	-
79	2231756.48	437676.93	Картометрический	0,1	-
80	2231760.88	437677.91	Картометрический	0,1	-
81	2231762.75	437670.89	Картометрический	0,1	-
82	2231763.91	437667.35	Картометрический	0,1	-
83	2231764.14	437667.40	Картометрический	0,1	-
84	2231764.74	437665.40	Картометрический	0,1	-
85	2231767.62	437654.64	Картометрический	0,1	-
86	2231771.01	437643.55	Картометрический	0,1	-

Раздел 2

Сведения о местоположении границ объекта

Обозначение характерных точек границ	Координаты, м		Метод определения координат характерной точки	Средняя квадратическая погрешность положения характерной точки (Mf), м	Описание обозначения точки на местности (при наличии)
	X	Y			
1	2	3	4	5	6
87	2231774.57	437628.70	Картометрический	0,1	-
88	2231775.12	437628.52	Картометрический	0,1	-
89	2231775.51	437628.62	Картометрический	0,1	-
90	2231783.21	437600.83	Картометрический	0,1	-
91	2231781.96	437600.48	Картометрический	0,1	-
92	2231783.39	437595.49	Картометрический	0,1	-
93	2231787.23	437582.18	Картометрический	0,1	-
94	2231792.28	437563.95	Картометрический	0,1	-
95	2231793.70	437564.28	Картометрический	0,1	-
96	2231794.02	437563.15	Картометрический	0,1	-
97	2231797.08	437548.10	Картометрический	0,1	-
98	2231798.06	437544.24	Картометрический	0,1	-
99	2231797.93	437542.96	Картометрический	0,1	-
100	2231799.80	437543.41	Картометрический	0,1	-
101	2231800.19	437542.10	Картометрический	0,1	-
102	2231798.61	437541.75	Картометрический	0,1	-
103	2231802.93	437526.83	Картометрический	0,1	-
104	2231804.90	437527.16	Картометрический	0,1	-
105	2231809.52	437513.38	Картометрический	0,1	-
106	2231807.67	437512.86	Картометрический	0,1	-
107	2231813.77	437492.99	Картометрический	0,1	-
108	2231820.14	437473.64	Картометрический	0,1	-
109	2231825.10	437458.46	Картометрический	0,1	-
110	2231825.98	437455.37	Картометрический	0,1	-
111	2231828.15	437455.94	Картометрический	0,1	-
112	2231831.68	437444.04	Картометрический	0,1	-
113	2231833.33	437438.42	Картометрический	0,1	-
114	2231832.20	437438.14	Картометрический	0,1	-
115	2231839.87	437414.51	Картометрический	0,1	-
116	2231840.44	437414.66	Картометрический	0,1	-

Раздел 2

Сведения о местоположении границ объекта

Обозначение характерных точек границ	Координаты, м		Метод определения координат характерной точки	Средняя квадратическая погрешность положения характерной точки (Mf), м	Описание обозначения точки на местности (при наличии)
	X	Y			
1	2	3	4	5	6
117	2231844.51	437401.70	Картометрический	0,1	-
118	2231843.85	437401.54	Картометрический	0,1	-
119	2231850.46	437382.88	Картометрический	0,1	-
120	2231852.02	437378.63	Картометрический	0,1	-
121	2231852.37	437377.56	Картометрический	0,1	-
122	2231852.46	437377.27	Картометрический	0,1	-
123	2231856.40	437364.04	Картометрический	0,1	-
124	2231856.30	437364.01	Картометрический	0,1	-
125	2231857.05	437361.86	Картометрический	0,1	-
126	2231859.01	437355.27	Картометрический	0,1	-
127	2231864.57	437337.51	Картометрический	0,1	-
128	2231870.79	437317.44	Картометрический	0,1	-
129	2231876.58	437298.72	Картометрический	0,1	-
130	2231876.60	437298.65	Картометрический	0,1	-
131	2231882.28	437279.74	Картометрический	0,1	-
132	2231887.47	437263.69	Картометрический	0,1	-
133	2231887.53	437263.50	Картометрический	0,1	-
134	2231894.58	437240.05	Картометрический	0,1	-
135	2231900.01	437222.77	Картометрический	0,1	-
136	2231905.59	437204.67	Картометрический	0,1	-
137	2231912.72	437181.23	Картометрический	0,1	-
138	2231919.44	437161.21	Картометрический	0,1	-
139	2231919.52	437160.96	Картометрический	0,1	-
140	2231926.49	437138.19	Картометрический	0,1	-
141	2231932.32	437120.27	Картометрический	0,1	-
142	2231932.40	437120.00	Картометрический	0,1	-
143	2231939.81	437094.94	Картометрический	0,1	-
144	2231946.07	437074.94	Картометрический	0,1	-
145	2231946.12	437074.77	Картометрический	0,1	-
146	2231950.91	437058.48	Картометрический	0,1	-

Раздел 2

Сведения о местоположении границ объекта

Обозначение характерных точек границ	Координаты, м		Метод определения координат характерной точки	Средняя квадратическая погрешность положения характерной точки (Mf), м	Описание обозначения точки на местности (при наличии)
	X	Y			
1	2	3	4	5	6
147	2231950.99	437058.20	Картометрический	0,1	-
148	2231953.28	437049.49	Картометрический	0,1	-
149	2231953.43	437048.81	Картометрический	0,1	-
150	2231955.00	437040.52	Картометрический	0,1	-
151	2231955.12	437039.71	Картометрический	0,1	-
152	2231955.83	437032.92	Картометрический	0,1	-
153	2231955.89	437032.11	Картометрический	0,1	-
154	2231956.04	437025.39	Картометрический	0,1	-
155	2231956.02	437024.52	Картометрический	0,1	-
156	2231955.53	437016.81	Картометрический	0,1	-
157	2231955.48	437016.22	Картометрический	0,1	-
158	2231954.74	437010.23	Картометрический	0,1	-
159	2231954.64	437009.60	Картометрический	0,1	-
160	2231952.92	437000.49	Картометрический	0,1	-
161	2231952.80	436999.94	Картометрический	0,1	-
162	2231950.25	436989.69	Картометрический	0,1	-
163	2231950.22	436989.55	Картометрический	0,1	-
164	2231946.61	436975.85	Картометрический	0,1	-
165	2231946.46	436975.33	Картометрический	0,1	-
166	2231942.52	436963.11	Картометрический	0,1	-
167	2231942.30	436962.49	Картометрический	0,1	-
168	2231937.20	436949.61	Картометрический	0,1	-
169	2231963.44	436919.80	Картометрический	0,1	-
170	2231980.81	436899.12	Картометрический	0,1	-
171	2231982.86	436894.80	Картометрический	0,1	-
172	2231983.72	436890.35	Картометрический	0,1	-
173	2231983.65	436886.55	Картометрический	0,1	-
174	2231984.30	436882.98	Картометрический	0,1	-
175	2231989.32	436875.24	Картометрический	0,1	-
176	2232000.09	436861.64	Картометрический	0,1	-

Раздел 2

Сведения о местоположении границ объекта

Обозначение характерных точек границ	Координаты, м		Метод определения координат характерной точки	Средняя квадратическая погрешность положения характерной точки (Mf), м	Описание обозначения точки на местности (при наличии)
	X	Y			
1	2	3	4	5	6
177	2232008.01	436852.54	Картометрический	0,1	-
178	2232009.71	436843.00	Картометрический	0,1	-
179	2232028.68	436863.23	Картометрический	0,1	-
180	2232036.28	436870.13	Картометрический	0,1	-
181	2232043.37	436876.14	Картометрический	0,1	-
182	2232053.45	436880.26	Картометрический	0,1	-
183	2232073.88	436882.54	Картометрический	0,1	-
184	2232121.05	436914.84	Картометрический	0,1	-
185	2232198.73	436957.45	Картометрический	0,1	-
186	2232198.57	436958.62	Картометрический	0,1	-
187	2232198.54	436958.60	Картометрический	0,1	-
188	2232190.58	437004.25	Картометрический	0,1	-
189	2232186.52	437027.56	Картометрический	0,1	-
190	2232250.60	437060.40	Картометрический	0,1	-
191	2232253.86	437085.37	Картометрический	0,1	-
192	2232272.58	437099.53	Картометрический	0,1	-
193	2232266.35	437108.08	Картометрический	0,1	-
194	2232360.33	437354.09	Картометрический	0,1	-
195	2232396.69	437442.97	Картометрический	0,1	-
196	2232417.96	437728.88	Картометрический	0,1	-
197	2232416.36	437812.75	Картометрический	0,1	-
198	2232414.83	437819.14	Картометрический	0,1	-
199	2232413.67	437823.98	Картометрический	0,1	-
200	2232419.85	437826.00	Картометрический	0,1	-
1	2232426.78	437828.18	Картометрический	0,1	-
201	2231936.04	437025.36	Картометрический	0,1	-
202	2231935.90	437031.23	Картометрический	0,1	-
203	2231935.27	437037.20	Картометрический	0,1	-
204	2231933.84	437044.75	Картометрический	0,1	-
205	2231931.68	437052.98	Картометрический	0,1	-

Раздел 2

Сведения о местоположении границ объекта

Обозначение характерных точек границ	Координаты, м		Метод определения координат характерной точки	Средняя квадратическая погрешность положения характерной точки (Mf), м	Описание обозначения точки на местности (при наличии)
	X	Y			
1	2	3	4	5	6
206	2231926.96	437069.05	Картометрический	0,1	-
207	2231922.24	437084.13	Картометрический	0,1	-
208	2231923.59	437084.53	Картометрический	0,1	-
209	2231919.01	437095.54	Картометрический	0,1	-
210	2231918.22	437097.43	Картометрический	0,1	-
211	2231913.26	437114.21	Картометрический	0,1	-
212	2231907.45	437132.08	Картометрический	0,1	-
213	2231907.39	437132.25	Картометрический	0,1	-
214	2231900.43	437154.98	Картометрический	0,1	-
215	2231893.54	437175.58	Картометрический	0,1	-
216	2231893.46	437175.84	Картометрический	0,1	-
217	2231886.46	437198.82	Картометрический	0,1	-
218	2231880.90	437216.86	Картометрический	0,1	-
219	2231875.48	437234.12	Картометрический	0,1	-
220	2231875.45	437234.23	Картометрический	0,1	-
221	2231868.40	437257.64	Картометрический	0,1	-
222	2231863.22	437273.69	Картометрический	0,1	-
223	2231863.16	437273.88	Картометрический	0,1	-
224	2231857.46	437292.85	Картометрический	0,1	-
225	2231851.68	437311.53	Картометрический	0,1	-
226	2231846.20	437329.22	Картометрический	0,1	-
227	2231856.76	437332.33	Картометрический	0,1	-
228	2231857.59	437332.84	Картометрический	0,1	-
229	2231851.98	437352.46	Картометрический	0,1	-
230	2231850.88	437352.18	Картометрический	0,1	-
231	2231840.01	437349.02	Картометрический	0,1	-
232	2231839.90	437349.35	Картометрический	0,1	-
233	2231839.86	437349.49	Картометрический	0,1	-
234	2231833.33	437371.42	Картометрический	0,1	-
235	2231827.74	437388.35	Картометрический	0,1	-

Раздел 2

Сведения о местоположении границ объекта

Обозначение характерных точек границ	Координаты, м		Метод определения координат характерной точки	Средняя квадратическая погрешность положения характерной точки (Mf), м	Описание обозначения точки на местности (при наличии)
	X	Y			
1	2	3	4	5	6
236	2231827.69	437388.50	Картометрический	0,1	-
237	2231819.62	437414.21	Картометрический	0,1	-
238	2231819.57	437414.38	Картометрический	0,1	-
239	2231812.50	437438.38	Картометрический	0,1	-
240	2231805.04	437463.50	Картометрический	0,1	-
241	2231798.53	437483.13	Картометрический	0,1	-
242	2231791.46	437504.33	Картометрический	0,1	-
243	2231790.43	437507.40	Картометрический	0,1	-
244	2231786.17	437520.96	Картометрический	0,1	-
245	2231785.91	437520.89	Картометрический	0,1	-
246	2231783.75	437527.33	Картометрический	0,1	-
247	2231783.65	437527.64	Картометрический	0,1	-
248	2231781.63	437534.37	Картометрический	0,1	-
249	2231782.23	437534.54	Картометрический	0,1	-
250	2231778.58	437546.82	Картометрический	0,1	-
251	2231772.63	437568.56	Картометрический	0,1	-
252	2231769.31	437579.83	Картометрический	0,1	-
253	2231765.35	437593.40	Картометрический	0,1	-
254	2231764.23	437597.24	Картометрический	0,1	-
255	2231760.00	437611.74	Картометрический	0,1	-
256	2231759.47	437611.59	Картометрический	0,1	-
257	2231755.69	437625.23	Картометрический	0,1	-
258	2231748.63	437648.35	Картометрический	0,1	-
259	2231750.11	437648.76	Картометрический	0,1	-
260	2231745.78	437664.29	Картометрический	0,1	-
261	2231744.43	437663.92	Картометрический	0,1	-
262	2231743.33	437668.03	Картометрический	0,1	-
263	2231743.72	437668.13	Картометрический	0,1	-
264	2231740.98	437676.62	Картометрический	0,1	-
265	2231736.61	437691.92	Картометрический	0,1	-

Раздел 2

Сведения о местоположении границ объекта

Обозначение характерных точек границ	Координаты, м		Метод определения координат характерной точки	Средняя квадратическая погрешность положения характерной точки (Mf), м	Описание обозначения точки на местности (при наличии)
	X	Y			
1	2	3	4	5	6
266	2231736.57	437692.04	Картометрический	0,1	-
267	2231734.67	437699.01	Картометрический	0,1	-
268	2231733.99	437698.96	Картометрический	0,1	-
269	2231732.20	437704.83	Картометрический	0,1	-
270	2231731.54	437705.35	Картометрический	0,1	-
271	2231719.65	437702.63	Картометрический	0,1	-
272	2231713.66	437701.56	Картометрический	0,1	-
273	2231711.59	437702.05	Картометрический	0,1	-
274	2231699.20	437699.19	Картометрический	0,1	-
275	2231694.39	437696.88	Картометрический	0,1	-
276	2231645.09	437681.52	Картометрический	0,1	-
277	2231644.86	437682.03	Картометрический	0,1	-
278	2231639.33	437680.32	Картометрический	0,1	-
279	2231639.22	437680.29	Картометрический	0,1	-
280	2231623.14	437675.72	Картометрический	0,1	-
281	2231623.01	437675.68	Картометрический	0,1	-
282	2231612.51	437673.01	Картометрический	0,1	-
283	2231608.27	437671.65	Картометрический	0,1	-
284	2231601.72	437668.98	Картометрический	0,1	-
285	2231600.39	437668.42	Картометрический	0,1	-
286	2231598.15	437667.48	Картометрический	0,1	-
287	2231594.02	437665.75	Картометрический	0,1	-
288	2231589.78	437663.51	Картометрический	0,1	-
289	2231584.91	437660.65	Картометрический	0,1	-
290	2231576.87	437655.20	Картометрический	0,1	-
291	2231566.23	437647.62	Картометрический	0,1	-
292	2231560.98	437643.91	Картометрический	0,1	-
293	2231562.83	437639.18	Картометрический	0,1	-
294	2231560.97	437638.18	Картометрический	0,1	-
295	2231559.36	437637.49	Картометрический	0,1	-

Раздел 2

Сведения о местоположении границ объекта

Обозначение характерных точек границ	Координаты, м		Метод определения координат характерной точки	Средняя квадратическая погрешность положения характерной точки (Mf), м	Описание обозначения точки на местности (при наличии)
	X	Y			
1	2	3	4	5	6
296	2231556.60	437636.58	Картометрический	0,1	-
297	2231552.95	437635.40	Картометрический	0,1	-
298	2231549.60	437634.92	Картометрический	0,1	-
299	2231546.29	437635.58	Картометрический	0,1	-
300	2231543.38	437637.31	Картометрический	0,1	-
301	2231541.21	437639.91	Картометрический	0,1	-
302	2231540.04	437643.09	Картометрический	0,1	-
303	2231537.04	437659.23	Картометрический	0,1	-
304	2231537.03	437659.29	Картометрический	0,1	-
305	2231536.52	437662.15	Картометрический	0,1	-
306	2231537.30	437662.19	Картометрический	0,1	-
307	2231534.23	437674.92	Картометрический	0,1	-
308	2231533.53	437678.80	Картометрический	0,1	-
309	2231533.50	437678.96	Картометрический	0,1	-
310	2231531.43	437691.74	Картометрический	0,1	-
311	2231529.00	437706.60	Картометрический	0,1	-
312	2231528.99	437706.69	Картометрический	0,1	-
313	2231525.92	437726.63	Картометрический	0,1	-
314	2231523.27	437743.92	Картометрический	0,1	-
315	2231523.24	437744.15	Картометрический	0,1	-
316	2231520.98	437761.72	Картометрический	0,1	-
317	2231519.88	437768.01	Картометрический	0,1	-
318	2231517.52	437776.99	Картометрический	0,1	-
319	2231514.10	437786.67	Картометрический	0,1	-
320	2231510.08	437796.38	Картометрический	0,1	-
321	2231506.35	437803.97	Картометрический	0,1	-
322	2231499.07	437816.74	Картометрический	0,1	-
323	2231499.05	437816.79	Картометрический	0,1	-
324	2231491.15	437830.82	Картометрический	0,1	-
325	2231491.08	437830.95	Картометрический	0,1	-

Раздел 2

Сведения о местоположении границ объекта

Обозначение характерных точек границ	Координаты, м		Метод определения координат характерной точки	Средняя квадратическая погрешность положения характерной точки (Mf), м	Описание обозначения точки на местности (при наличии)
	X	Y			
1	2	3	4	5	6
326	2231484.07	437843.86	Картометрический	0,1	-
327	2231477.92	437853.84	Картометрический	0,1	-
328	2231477.88	437853.92	Картометрический	0,1	-
329	2231469.47	437867.84	Картометрический	0,1	-
330	2231461.26	437880.42	Картометрический	0,1	-
331	2231454.00	437890.46	Картометрический	0,1	-
332	2231440.40	437910.00	Картометрический	0,1	-
333	2231403.22	437924.82	Картометрический	0,1	-
334	2231399.21	437925.39	Картометрический	0,1	-
335	2231393.96	437924.47	Картометрический	0,1	-
336	2231393.90	437924.80	Картометрический	0,1	-
337	2231384.65	437923.02	Картометрический	0,1	-
338	2231384.74	437922.53	Картометрический	0,1	-
339	2231377.01	437920.47	Картометрический	0,1	-
340	2231333.47	437904.98	Картометрический	0,1	-
341	2231333.37	437900.83	Картометрический	0,1	-
342	2231332.65	437900.44	Картометрический	0,1	-
343	2231327.11	437897.06	Картометрический	0,1	-
344	2231322.44	437893.55	Картометрический	0,1	-
345	2231315.12	437886.26	Картометрический	0,1	-
346	2231308.72	437879.18	Картометрический	0,1	-
347	2231300.30	437868.87	Картометрический	0,1	-
348	2231300.15	437868.69	Картометрический	0,1	-
349	2231292.94	437860.26	Картометрический	0,1	-
350	2231277.74	437873.27	Картометрический	0,1	-
351	2231284.88	437881.61	Картометрический	0,1	-
352	2231287.98	437885.40	Картометрический	0,1	-
353	2231291.70	437881.42	Картометрический	0,1	-
354	2231304.53	437894.91	Картометрический	0,1	-
355	2231313.71	437903.80	Картометрический	0,1	-

Раздел 2

Сведения о местоположении границ объекта

Обозначение характерных точек границ	Координаты, м		Метод определения координат характерной точки	Средняя квадратическая погрешность положения характерной точки (Mf), м	Описание обозначения точки на местности (при наличии)
	X	Y			
1	2	3	4	5	6
356	2231320.20	437908.78	Картометрический	0,1	-
357	2231316.50	437914.01	Картометрический	0,1	-
358	2231322.42	437917.63	Картометрический	0,1	-
359	2231322.82	437917.86	Картометрический	0,1	-
360	2231331.46	437922.61	Картометрический	0,1	-
361	2231331.95	437922.86	Картометрический	0,1	-
362	2231339.09	437926.29	Картометрический	0,1	-
363	2231339.64	437926.53	Картометрический	0,1	-
364	2231340.34	437926.81	Картометрический	0,1	-
365	2231340.82	437925.91	Картометрический	0,1	-
366	2231343.65	437921.11	Картометрический	0,1	-
367	2231350.98	437924.15	Картометрический	0,1	-
368	2231349.26	437930.40	Картометрический	0,1	-
369	2231352.95	437931.75	Картометрический	0,1	-
370	2231353.21	437930.57	Картометрический	0,1	-
371	2231363.38	437931.57	Картометрический	0,1	-
372	2231363.18	437935.23	Картометрический	0,1	-
373	2231364.08	437935.53	Картометрический	0,1	-
374	2231364.31	437931.95	Картометрический	0,1	-
375	2231383.75	437934.13	Картометрический	0,1	-
376	2231390.39	437939.56	Картометрический	0,1	-
377	2231390.41	437940.49	Картометрический	0,1	-
378	2231394.37	437940.65	Картометрический	0,1	-
379	2231395.34	437940.64	Картометрический	0,1	-
380	2231401.56	437940.28	Картометрический	0,1	-
381	2231402.73	437940.14	Картометрический	0,1	-
382	2231409.98	437938.86	Картометрический	0,1	-
383	2231410.60	437938.72	Картометрический	0,1	-
384	2231421.30	437936.53	Картометрический	0,1	-
385	2231422.15	437936.29	Картометрический	0,1	-

Раздел 2

Сведения о местоположении границ объекта

Обозначение характерных точек границ	Координаты, м		Метод определения координат характерной точки	Средняя квадратическая погрешность положения характерной точки (Mf), м	Описание обозначения точки на местности (при наличии)
	X	Y			
1	2	3	4	5	6
386	2231429.61	437933.94	Картометрический	0,1	-
387	2231430.66	437933.51	Картометрический	0,1	-
388	2231438.95	437929.81	Картометрический	0,1	-
389	2231439.95	437929.26	Картометрический	0,1	-
390	2231447.13	437924.98	Картометрический	0,1	-
391	2231447.92	437924.44	Картометрический	0,1	-
392	2231454.06	437919.76	Картометрический	0,1	-
393	2231454.71	437919.20	Картометрический	0,1	-
394	2231453.83	437917.99	Картометрический	0,1	-
395	2231457.93	437914.99	Картометрический	0,1	-
396	2231456.00	437913.04	Картометрический	0,1	-
397	2231462.19	437904.59	Картометрический	0,1	-
398	2231460.34	437903.20	Картометрический	0,1	-
399	2231475.41	437882.41	Картометрический	0,1	-
400	2231481.14	437886.55	Картометрический	0,1	-
401	2231486.31	437878.62	Картометрический	0,1	-
402	2231486.50	437878.33	Картометрический	0,1	-
403	2231494.98	437864.29	Картометрический	0,1	-
404	2231500.94	437854.61	Картометрический	0,1	-
405	2231503.80	437848.41	Картометрический	0,1	-
406	2231504.25	437848.60	Картометрический	0,1	-
407	2231508.62	437840.56	Картометрический	0,1	-
408	2231512.79	437833.15	Картометрический	0,1	-
409	2231515.96	437822.61	Картометрический	0,1	-
410	2231518.45	437823.14	Картометрический	0,1	-
411	2231523.88	437813.60	Картометрический	0,1	-
412	2231524.17	437813.06	Картометрический	0,1	-
413	2231528.17	437804.92	Картометрический	0,1	-
414	2231528.43	437804.34	Картометрический	0,1	-
415	2231532.44	437794.07	Картометрический	0,1	-

Раздел 2

Сведения о местоположении границ объекта

Обозначение характерных точек границ	Координаты, м		Метод определения координат характерной точки	Средняя квадратическая погрешность положения характерной точки (Mf), м	Описание обозначения точки на местности (при наличии)
	X	Y			
1	2	3	4	5	6
416	2231532.63	437793.57	Картометрический	0,1	-
417	2231535.91	437783.17	Картометрический	0,1	-
418	2231536.15	437782.39	Картометрический	0,1	-
419	2231538.44	437774.36	Картометрический	0,1	-
420	2231537.54	437774.17	Картометрический	0,1	-
421	2231541.78	437756.82	Картометрический	0,1	-
422	2231543.06	437746.82	Картометрический	0,1	-
423	2231543.66	437742.92	Картометрический	0,1	-
424	2231536.58	437741.29	Картометрический	0,1	-
425	2231540.76	437715.97	Картометрический	0,1	-
426	2231539.33	437715.74	Картометрический	0,1	-
427	2231542.18	437700.10	Картометрический	0,1	-
428	2231550.09	437701.61	Картометрический	0,1	-
429	2231551.17	437694.95	Картометрический	0,1	-
430	2231553.23	437682.25	Картометрический	0,1	-
431	2231556.71	437662.86	Картометрический	0,1	-
432	2231557.30	437659.68	Картометрический	0,1	-
433	2231557.55	437659.86	Картометрический	0,1	-
434	2231568.22	437667.46	Картометрический	0,1	-
435	2231568.41	437667.59	Картометрический	0,1	-
436	2231576.62	437673.16	Картометрический	0,1	-
437	2231577.17	437673.51	Картометрический	0,1	-
438	2231582.28	437676.51	Картометрический	0,1	-
439	2231582.68	437676.73	Картометрический	0,1	-
440	2231587.21	437679.12	Картометрический	0,1	-
441	2231588.02	437679.50	Картометрический	0,1	-
442	2231595.95	437682.82	Картометрический	0,1	-
443	2231596.04	437682.86	Картометрический	0,1	-
444	2231602.79	437685.61	Картометрический	0,1	-
445	2231603.51	437685.87	Картометрический	0,1	-

Раздел 2

Сведения о местоположении границ объекта

Обозначение характерных точек границ	Координаты, м		Метод определения координат характерной точки	Средняя квадратическая погрешность положения характерной точки (Mf), м	Описание обозначения точки на местности (при наличии)
	X	Y			
1	2	3	4	5	6
446	2231606.77	437686.92	Картометрический	0,1	-
447	2231607.69	437684.13	Картометрический	0,1	-
448	2231726.50	437714.67	Картометрический	0,1	-
449	2231725.63	437718.19	Картометрический	0,1	-
450	2231729.32	437718.59	Картометрический	0,1	-
451	2231721.80	437745.49	Картометрический	0,1	-
452	2231721.74	437745.74	Картометрический	0,1	-
453	2231713.94	437776.68	Картометрический	0,1	-
454	2231714.61	437776.88	Картометрический	0,1	-
455	2231713.86	437779.37	Картометрический	0,1	-
456	2231713.30	437779.22	Картометрический	0,1	-
457	2231712.55	437782.20	Картометрический	0,1	-
458	2231706.43	437804.39	Картометрический	0,1	-
459	2231706.38	437804.58	Картометрический	0,1	-
460	2231700.31	437828.52	Картометрический	0,1	-
461	2231700.29	437828.61	Картометрический	0,1	-
462	2231694.88	437850.81	Картометрический	0,1	-
463	2231690.60	437867.14	Картометрический	0,1	-
464	2231684.88	437889.43	Картометрический	0,1	-
465	2231684.85	437889.56	Картометрический	0,1	-
466	2231678.07	437917.56	Картометрический	0,1	-
467	2231678.05	437917.62	Картометрический	0,1	-
468	2231673.56	437936.66	Картометрический	0,1	-
469	2231670.89	437947.62	Картометрический	0,1	-
470	2231668.89	437955.79	Картометрический	0,1	-
471	2231668.79	437956.27	Картометрический	0,1	-
472	2231666.19	437969.74	Картометрический	0,1	-
473	2231662.19	437989.71	Картометрический	0,1	-
474	2231662.16	437989.85	Картометрический	0,1	-
475	2231657.52	438014.85	Картометрический	0,1	-

Раздел 2

Сведения о местоположении границ объекта

Обозначение характерных точек границ	Координаты, м		Метод определения координат характерной точки	Средняя квадратическая погрешность положения характерной точки (Mf), м	Описание обозначения точки на местности (при наличии)
	X	Y			
1	2	3	4	5	6
476	2231657.45	438015.29	Картометрический	0,1	-
477	2231655.59	438028.54	Картометрический	0,1	-
478	2231655.55	438028.90	Картометрический	0,1	-
479	2231653.73	438046.51	Картометрический	0,1	-
480	2231653.70	438046.88	Картометрический	0,1	-
481	2231653.12	438055.52	Картометрический	0,1	-
482	2231653.11	438055.80	Картометрический	0,1	-
483	2231652.54	438070.58	Картометрический	0,1	-
484	2231652.53	438070.76	Картометрический	0,1	-
485	2231652.49	438072.40	Картометрический	0,1	-
486	2231649.94	438066.48	Картометрический	0,1	-
487	2231644.35	438064.35	Картометрический	0,1	-
488	2231640.63	438060.88	Картометрический	0,1	-
489	2231636.09	438064.62	Картометрический	0,1	-
490	2231627.30	438072.34	Картометрический	0,1	-
491	2231622.51	438082.99	Картометрический	0,1	-
492	2231618.77	438094.98	Картометрический	0,1	-
493	2231608.66	438094.97	Картометрический	0,1	-
494	2231588.43	438087.25	Картометрический	0,1	-
495	2231543.95	438065.95	Картометрический	0,1	-
496	2231523.71	438057.70	Картометрический	0,1	-
497	2231496.55	438055.03	Картометрический	0,1	-
498	2231484.83	438051.03	Картометрический	0,1	-
499	2231483.50	438055.03	Картометрический	0,1	-
500	2231476.31	438062.22	Картометрический	0,1	-
501	2231474.47	438063.04	Картометрический	0,1	-
502	2231392.27	438073.18	Картометрический	0,1	-
503	2231387.86	438073.14	Картометрический	0,1	-
504	2231375.12	438068.34	Картометрический	0,1	-
505	2231361.79	438074.46	Картометрический	0,1	-

Раздел 2

Сведения о местоположении границ объекта

Обозначение характерных точек границ	Координаты, м		Метод определения координат характерной точки	Средняя квадратическая погрешность положения характерной точки (Mf), м	Описание обозначения точки на местности (при наличии)
	X	Y			
1	2	3	4	5	6
506	2231355.68	438082.46	Картометрический	0,1	-
507	2231357.79	438099.50	Картометрический	0,1	-
508	2231359.56	438109.53	Картометрический	0,1	-
509	2231358.87	438125.33	Картометрический	0,1	-
510	2231345.82	438129.59	Картометрический	0,1	-
511	2231339.42	438141.58	Картометрический	0,1	-
512	2231333.56	438158.95	Картометрический	0,1	-
513	2231313.43	438162.66	Картометрический	0,1	-
514	2231191.32	438185.20	Картометрический	0,1	-
515	2231164.49	438176.32	Картометрический	0,1	-
516	2231143.98	438157.60	Картометрический	0,1	-
517	2231137.94	438141.98	Картометрический	0,1	-
518	2231126.94	438128.66	Картометрический	0,1	-
519	2231128.29	438118.04	Картометрический	0,1	-
520	2231106.01	438114.05	Картометрический	0,1	-
521	2231072.83	438109.28	Картометрический	0,1	-
522	2231061.20	438104.54	Картометрический	0,1	-
523	2231035.90	438077.11	Картометрический	0,1	-
524	2231018.70	438030.29	Картометрический	0,1	-
525	2230991.51	438005.17	Картометрический	0,1	-
526	2230986.59	437996.44	Картометрический	0,1	-
527	2230984.96	437941.55	Картометрический	0,1	-
528	2230986.90	437938.45	Картометрический	0,1	-
529	2230986.51	437931.46	Картометрический	0,1	-
530	2230984.62	437930.07	Картометрический	0,1	-
531	2230984.30	437919.43	Картометрический	0,1	-
532	2230905.63	437887.24	Картометрический	0,1	-
533	2230874.63	437874.55	Картометрический	0,1	-
534	2230874.63	437874.54	Картометрический	0,1	-
535	2230926.71	437841.09	Картометрический	0,1	-

Раздел 2

Сведения о местоположении границ объекта

Обозначение характерных точек границ	Координаты, м		Метод определения координат характерной точки	Средняя квадратическая погрешность положения характерной точки (Mf), м	Описание обозначения точки на местности (при наличии)
	X	Y			
1	2	3	4	5	6
536	2231121.79	437676.74	Картометрический	0,1	-
537	2231246.34	437560.00	Картометрический	0,1	-
538	2231392.43	437412.11	Картометрический	0,1	-
539	2231593.93	437202.38	Картометрический	0,1	-
540	2231705.98	437078.77	Картометрический	0,1	-
541	2231747.18	437043.05	Картометрический	0,1	-
542	2231905.25	436926.16	Картометрический	0,1	-
543	2231909.62	436934.97	Картометрический	0,1	-
544	2231915.12	436948.20	Картометрический	0,1	-
545	2231923.58	436969.55	Картометрический	0,1	-
546	2231927.34	436981.21	Картометрический	0,1	-
547	2231930.86	436994.58	Картометрический	0,1	-
548	2231933.32	437004.49	Картометрический	0,1	-
549	2231934.93	437013.00	Картометрический	0,1	-
550	2231935.59	437018.38	Картометрический	0,1	-
201	2231936.04	437025.36	Картометрический	0,1	-
551	2231640.76	437090.95	Картометрический	0,1	-
552	2231548.73	437177.52	Картометрический	0,1	-
553	2231281.53	437444.41	Картометрический	0,1	-
554	2230936.22	437763.51	Картометрический	0,1	-
555	2230820.68	437863.37	Картометрический	0,1	-
556	2230820.68	437863.36	Картометрический	0,1	-
557	2230827.63	437826.87	Картометрический	0,1	-
558	2230881.03	437717.44	Картометрический	0,1	-
559	2230624.03	437527.46	Картометрический	0,1	-
560	2230585.62	437496.83	Картометрический	0,1	-
561	2230585.61	437496.82	Картометрический	0,1	-
562	2230711.38	437359.89	Картометрический	0,1	-
563	2230788.54	437282.05	Картометрический	0,1	-
564	2230817.38	437259.08	Картометрический	0,1	-

Раздел 2

Сведения о местоположении границ объекта

Обозначение характерных точек границ	Координаты, м		Метод определения координат характерной точки	Средняя квадратическая погрешность положения характерной точки (Mf), м	Описание обозначения точки на местности (при наличии)
	X	Y			
1	2	3	4	5	6
565	2230817.42	437258.89	Картометрический	0,1	-
566	2230894.06	437165.42	Картометрический	0,1	-
567	2231010.59	437029.97	Картометрический	0,1	-
568	2231052.78	436980.38	Картометрический	0,1	-
569	2231052.80	436980.37	Картометрический	0,1	-
570	2231070.77	436989.67	Картометрический	0,1	-
571	2231065.00	436996.07	Картометрический	0,1	-
572	2231067.15	436998.54	Картометрический	0,1	-
573	2231069.28	437001.00	Картометрический	0,1	-
574	2231087.57	437022.87	Картометрический	0,1	-
575	2231156.98	437076.25	Картометрический	0,1	-
576	2231162.32	437088.95	Картометрический	0,1	-
577	2231172.23	437087.67	Картометрический	0,1	-
578	2231190.29	437053.61	Картометрический	0,1	-
579	2231170.96	437037.84	Картометрический	0,1	-
580	2231165.64	437018.27	Картометрический	0,1	-
581	2231166.89	437006.59	Картометрический	0,1	-
582	2231159.02	437002.27	Картометрический	0,1	-
583	2231144.78	437004.81	Картометрический	0,1	-
584	2231137.18	436999.24	Картометрический	0,1	-
585	2231127.75	436975.85	Картометрический	0,1	-
586	2231113.76	436966.94	Картометрический	0,1	-
587	2231099.79	436963.89	Картометрический	0,1	-
588	2231096.09	436963.02	Картометрический	0,1	-
589	2231094.96	436964.21	Картометрический	0,1	-
590	2231094.90	436964.27	Картометрический	0,1	-
591	2231082.22	436946.68	Картометрический	0,1	-
592	2231094.73	436931.08	Картометрический	0,1	-
593	2231094.74	436931.08	Картометрический	0,1	-
594	2231144.60	436980.90	Картометрический	0,1	-

Раздел 2

Сведения о местоположении границ объекта

Обозначение характерных точек границ	Координаты, м		Метод определения координат характерной точки	Средняя квадратическая погрешность положения характерной точки (Mf), м	Описание обозначения точки на местности (при наличии)
	X	Y			
1	2	3	4	5	6
595	2231200.05	436927.04	Картометрический	0,1	-
596	2231207.81	436934.70	Картометрический	0,1	-
597	2231291.24	437017.22	Картометрический	0,1	-
598	2231368.94	436945.91	Картометрический	0,1	-
599	2231281.03	436867.57	Картометрический	0,1	-
600	2231266.91	436862.06	Картометрический	0,1	-
601	2231226.60	436819.66	Картометрический	0,1	-
602	2231250.27	436792.36	Картометрический	0,1	-
603	2231249.40	436794.40	Картометрический	0,1	-
604	2231252.94	436815.12	Картометрический	0,1	-
605	2231265.33	436813.12	Картометрический	0,1	-
606	2231289.86	436833.35	Картометрический	0,1	-
607	2231294.15	436844.73	Картометрический	0,1	-
608	2231313.12	436877.11	Картометрический	0,1	-
609	2231349.28	436886.46	Картометрический	0,1	-
610	2231383.92	436899.10	Картометрический	0,1	-
611	2231399.84	436903.90	Картометрический	0,1	-
612	2231406.10	436900.09	Картометрический	0,1	-
613	2231420.85	436912.37	Картометрический	0,1	-
614	2231501.46	436831.13	Картометрический	0,1	-
615	2231507.21	436847.97	Картометрический	0,1	-
616	2231505.45	436857.32	Картометрический	0,1	-
617	2231516.83	436884.12	Картометрический	0,1	-
618	2231533.25	436888.93	Картометрический	0,1	-
619	2231540.51	436886.32	Картометрический	0,1	-
620	2231616.62	437060.22	Картометрический	0,1	-
621	2231640.03	437089.11	Картометрический	0,1	-
622	2231639.44	437089.66	Картометрический	0,1	-
551	2231640.76	437090.95	Картометрический	0,1	-
623	2231180.04	437128.17	Картометрический	0,1	-

Раздел 2

Сведения о местоположении границ объекта

Обозначение характерных точек границ	Координаты, м		Метод определения координат характерной точки	Средняя квадратическая погрешность положения характерной точки (Mf), м	Описание обозначения точки на местности (при наличии)
	X	Y			
1	2	3	4	5	6
624	2231125.39	437065.12	Картометрический	0,1	-
625	2231073.24	437009.72	Картометрический	0,1	-
626	2231017.94	437069.22	Картометрический	0,1	-
627	2231020.76	437087.48	Картометрический	0,1	-
628	2231015.59	437083.98	Картометрический	0,1	-
629	2231011.01	437078.90	Картометрический	0,1	-
630	2230994.22	437074.58	Картометрический	0,1	-
631	2230992.47	437075.13	Картометрический	0,1	-
632	2230983.62	437084.21	Картометрический	0,1	-
633	2230986.11	437095.15	Картометрический	0,1	-
634	2230989.11	437100.26	Картометрический	0,1	-
635	2230922.71	437172.37	Картометрический	0,1	-
636	2230972.89	437186.29	Картометрический	0,1	-
637	2231003.70	437152.85	Картометрический	0,1	-
638	2231000.70	437127.06	Картометрический	0,1	-
639	2230997.25	437114.15	Картометрический	0,1	-
640	2230998.05	437115.50	Картометрический	0,1	-
641	2231005.43	437142.43	Картометрический	0,1	-
642	2231008.72	437167.09	Картометрический	0,1	-
643	2231026.27	437151.85	Картометрический	0,1	-
644	2231032.63	437142.79	Картометрический	0,1	-
645	2231046.62	437207.26	Картометрический	0,1	-
623	2231180.04	437128.17	Картометрический	0,1	-
646	2231645.07	436728.24	Картометрический	0,1	-
647	2231575.50	436801.74	Картометрический	0,1	-
648	2231540.85	436792.33	Картометрический	0,1	-
649	2231521.64	436770.81	Картометрический	0,1	-
650	2231495.20	436742.68	Картометрический	0,1	-
651	2231494.83	436742.27	Картометрический	0,1	-
652	2231483.77	436733.92	Картометрический	0,1	-

Раздел 2

Сведения о местоположении границ объекта

Обозначение характерных точек границ	Координаты, м		Метод определения координат характерной точки	Средняя квадратическая погрешность положения характерной точки (Mf), м	Описание обозначения точки на местности (при наличии)
	X	Y			
1	2	3	4	5	6
653	2231466.00	436720.50	Картометрический	0,1	-
654	2231459.93	436718.23	Картометрический	0,1	-
655	2231453.86	436715.96	Картометрический	0,1	-
656	2231453.79	436715.97	Картометрический	0,1	-
657	2231441.20	436715.45	Картометрический	0,1	-
658	2231438.69	436717.70	Картометрический	0,1	-
659	2231438.89	436742.80	Картометрический	0,1	-
660	2231394.24	436695.08	Картометрический	0,1	-
661	2231481.15	436573.84	Картометрический	0,1	-
646	2231645.07	436728.24	Картометрический	0,1	-

3. Сведения о характерных точках части (частей) границы объекта

Обозначение характерных точек границ	Координаты, м		Метод определения координат характерной точки	Средняя квадратическая погрешность положения характерной точки (Mf), м	Описание обозначения точки на местности (при наличии)
	X	Y			
1	2	3	4	5	6
-	-	-	-	-	-

Раздел 3

Сведения о местоположении измененных (уточненных) границ объекта

1. Система координат -

2. Сведения о характерных точках границ объекта

Обозначение характерных точек границ	Существующие координаты, м		Измененные (уточненные) координаты, м		Метод определения координат характерной точки	Средняя квадратическая погрешность положения характерной точки (Mf), м	Описание обозначения точки на местности (при наличии)
	X	Y	X	Y			
1	2	3	4	5	6	7	8
-	-	-	-	-	-	-	

3. Сведения о характерных точках части (частей) границы объекта

Обозначение характерных точек границ	Существующие координаты, м		Измененные (уточненные) координаты, м		Метод определения координат характерной точки	Средняя квадратическая погрешность положения характерной точки (Mf), м	Описание обозначения точки на местности (при наличии)
	X	Y	X	Y			
1	2	3	4	5	6	7	8
-	-	-	-	-	-	-	






Раздел 4

План границ объекта



Масштаб 1:9 000

Условные обозначения:

-  - граница объекта, местоположение которого описано
-  - границы муниципальных образований
-  - границы зон с особыми условиями использования территорий
-  - границы земельных участков по сведениям ЕГРН
-  - поворотная точка границ объекта

Подпись _____ Дата « _____ » _____ 20__ г.

Место для оттиска печати лица, составившего описание местоположения границ объекта

ОПИСАНИЕ МЕСТОПОЛОЖЕНИЯ ГРАНИЦ

д. Титово

(наименование объекта, местоположение границ которого описано (далее - объект))

Раздел 1

Сведения об объекте

№ п/п	Характеристики объекта	Описание характеристик
1	2	3
1.	Местоположение объекта	Московская область, Раменский городской округ
2.	Площадь объекта +/- величина погрешности определения площади (Р +/- Дельта Р)	468020 кв. м ± 239 кв. м
3.	Иные характеристики объекта	

Раздел 2

Сведения о местоположении границ объекта

1. Система координат МСК-50, зона 2

2. Сведения о характерных точках границ объекта

Обозначение характерных точек границ	Координаты, м		Метод определения координат характерной точки	Средняя квадратическая погрешность положения характерной точки (Мт), м	Описание обозначения точки на местности (при наличии)
	X	Y			
1	2	3	4	5	6
Участок 1					
1	2217364.24	445490.04	Картометрический	0,1	-
2	2217349.70	445491.56	Картометрический	0,1	-
3	2217321.50	445417.00	Картометрический	0,1	-
4	2217312.70	445409.59	Картометрический	0,1	-
5	2217307.25	445405.00	Картометрический	0,1	-
6	2217266.39	445373.54	Картометрический	0,1	-
7	2217247.32	445370.15	Картометрический	0,1	-
8	2217185.86	445165.11	Картометрический	0,1	-
9	2217177.01	445152.62	Картометрический	0,1	-
10	2217125.66	445157.55	Картометрический	0,1	-
11	2217105.11	445146.56	Картометрический	0,1	-
12	2217109.16	445110.38	Картометрический	0,1	-
13	2217103.93	445107.52	Картометрический	0,1	-
14	2217106.79	445099.63	Картометрический	0,1	-
15	2217092.98	445087.84	Картометрический	0,1	-
16	2217062.97	445111.61	Картометрический	0,1	-
17	2217062.76	445111.67	Картометрический	0,1	-
18	2217059.85	445107.29	Картометрический	0,1	-
19	2217047.93	445115.78	Картометрический	0,1	-
20	2217034.29	445124.27	Картометрический	0,1	-
21	2216928.99	445185.70	Картометрический	0,1	-
22	2216944.27	445218.09	Картометрический	0,1	-
23	2216966.93	445264.01	Картометрический	0,1	-
24	2217035.07	445396.54	Картометрический	0,1	-
25	2217021.08	445404.38	Картометрический	0,1	-
26	2216958.07	445438.72	Картометрический	0,1	-

Раздел 2

Сведения о местоположении границ объекта

Обозначение характерных точек границ	Координаты, м		Метод определения координат характерной точки	Средняя квадратическая погрешность положения характерной точки (Mf), м	Описание обозначения точки на местности (при наличии)
	X	Y			
1	2	3	4	5	6
27	2216833.26	445516.06	Картометрический	0,1	-
28	2216776.86	445563.06	Картометрический	0,1	-
29	2216752.12	445595.02	Картометрический	0,1	-
30	2216598.03	445680.60	Картометрический	0,1	-
31	2216553.35	445704.95	Картометрический	0,1	-
32	2216365.08	445822.57	Картометрический	0,1	-
33	2216328.83	445841.74	Картометрический	0,1	-
34	2216262.51	445873.68	Картометрический	0,1	-
35	2216264.82	445878.39	Картометрический	0,1	-
36	2216272.95	445894.15	Картометрический	0,1	-
37	2216292.29	445931.71	Картометрический	0,1	-
38	2216287.69	445932.98	Картометрический	0,1	-
39	2216289.74	445940.23	Картометрический	0,1	-
40	2216280.52	445942.74	Картометрический	0,1	-
41	2216286.07	445960.41	Картометрический	0,1	-
42	2216295.21	445958.35	Картометрический	0,1	-
43	2216298.47	445969.17	Картометрический	0,1	-
44	2216285.86	445973.00	Картометрический	0,1	-
45	2216290.57	445987.91	Картометрический	0,1	-
46	2216300.36	445985.75	Картометрический	0,1	-
47	2216302.64	445993.93	Картометрический	0,1	-
48	2216296.38	445995.62	Картометрический	0,1	-
49	2216301.57	446013.36	Картометрический	0,1	-
50	2216305.79	446012.27	Картометрический	0,1	-
51	2216313.64	446034.91	Картометрический	0,1	-
52	2216314.53	446037.74	Картометрический	0,1	-
53	2216316.90	446043.69	Картометрический	0,1	-
54	2216321.57	446060.11	Картометрический	0,1	-
55	2216340.20	446054.41	Картометрический	0,1	-
56	2216342.78	446059.20	Картометрический	0,1	-

Раздел 2

Сведения о местоположении границ объекта

Обозначение характерных точек границ	Координаты, м		Метод определения координат характерной точки	Средняя квадратическая погрешность положения характерной точки (Mf), м	Описание обозначения точки на местности (при наличии)
	X	Y			
1	2	3	4	5	6
57	2216346.03	446069.28	Картометрический	0,1	-
58	2216350.18	446082.37	Картометрический	0,1	-
59	2216354.29	446081.74	Картометрический	0,1	-
60	2216359.14	446105.37	Картометрический	0,1	-
61	2216364.68	446117.47	Картометрический	0,1	-
62	2216401.93	446105.59	Картометрический	0,1	-
63	2216407.09	446104.05	Картометрический	0,1	-
64	2216676.16	445989.20	Картометрический	0,1	-
65	2217086.12	445783.13	Картометрический	0,1	-
66	2217201.01	445726.15	Картометрический	0,1	-
67	2217249.99	445709.08	Картометрический	0,1	-
68	2217329.83	445692.01	Картометрический	0,1	-
69	2217362.58	445680.96	Картометрический	0,1	-
70	2217460.23	445622.05	Картометрический	0,1	-
71	2217460.24	445622.07	Картометрический	0,1	-
72	2217497.77	445599.43	Картометрический	0,1	-
73	2217497.76	445599.40	Картометрический	0,1	-
74	2217518.22	445587.06	Картометрический	0,1	-
75	2217563.84	445567.68	Картометрический	0,1	-
76	2217619.52	445526.29	Картометрический	0,1	-
77	2217620.20	445525.57	Картометрический	0,1	-
78	2217634.94	445508.91	Картометрический	0,1	-
79	2217626.66	445496.95	Картометрический	0,1	-
80	2217579.50	445420.37	Картометрический	0,1	-
81	2217574.51	445411.81	Картометрический	0,1	-
82	2217565.33	445401.96	Картометрический	0,1	-
83	2217556.52	445407.78	Картометрический	0,1	-
84	2217544.44	445416.31	Картометрический	0,1	-
85	2217528.95	445427.25	Картометрический	0,1	-
86	2217519.12	445433.64	Картометрический	0,1	-

Раздел 2

Сведения о местоположении границ объекта

Обозначение характерных точек границ	Координаты, м		Метод определения координат характерной точки	Средняя квадратическая погрешность положения характерной точки (Mf), м	Описание обозначения точки на местности (при наличии)
	X	Y			
1	2	3	4	5	6
87	2217489.73	445452.75	Картометрический	0,1	-
88	2217476.14	445461.59	Картометрический	0,1	-
89	2217465.05	445467.63	Картометрический	0,1	-
90	2217447.27	445478.82	Картометрический	0,1	-
91	2217439.04	445479.93	Картометрический	0,1	-
92	2217428.30	445481.38	Картометрический	0,1	-
93	2217422.90	445482.11	Картометрический	0,1	-
94	2217408.46	445484.06	Картометрический	0,1	-
95	2217385.90	445487.11	Картометрический	0,1	-
1	2217364.24	445490.04	Картометрический	0,1	-

3. Сведения о характерных точках части (частей) границы объекта

Обозначение характерных точек границ	Координаты, м		Метод определения координат характерной точки	Средняя квадратическая погрешность положения характерной точки (Mf), м	Описание обозначения точки на местности (при наличии)
	X	Y			
1	2	3	4	5	6
-	-	-	-	-	-

Раздел 3

Сведения о местоположении измененных (уточненных) границ объекта

1. Система координат -

2. Сведения о характерных точках границ объекта

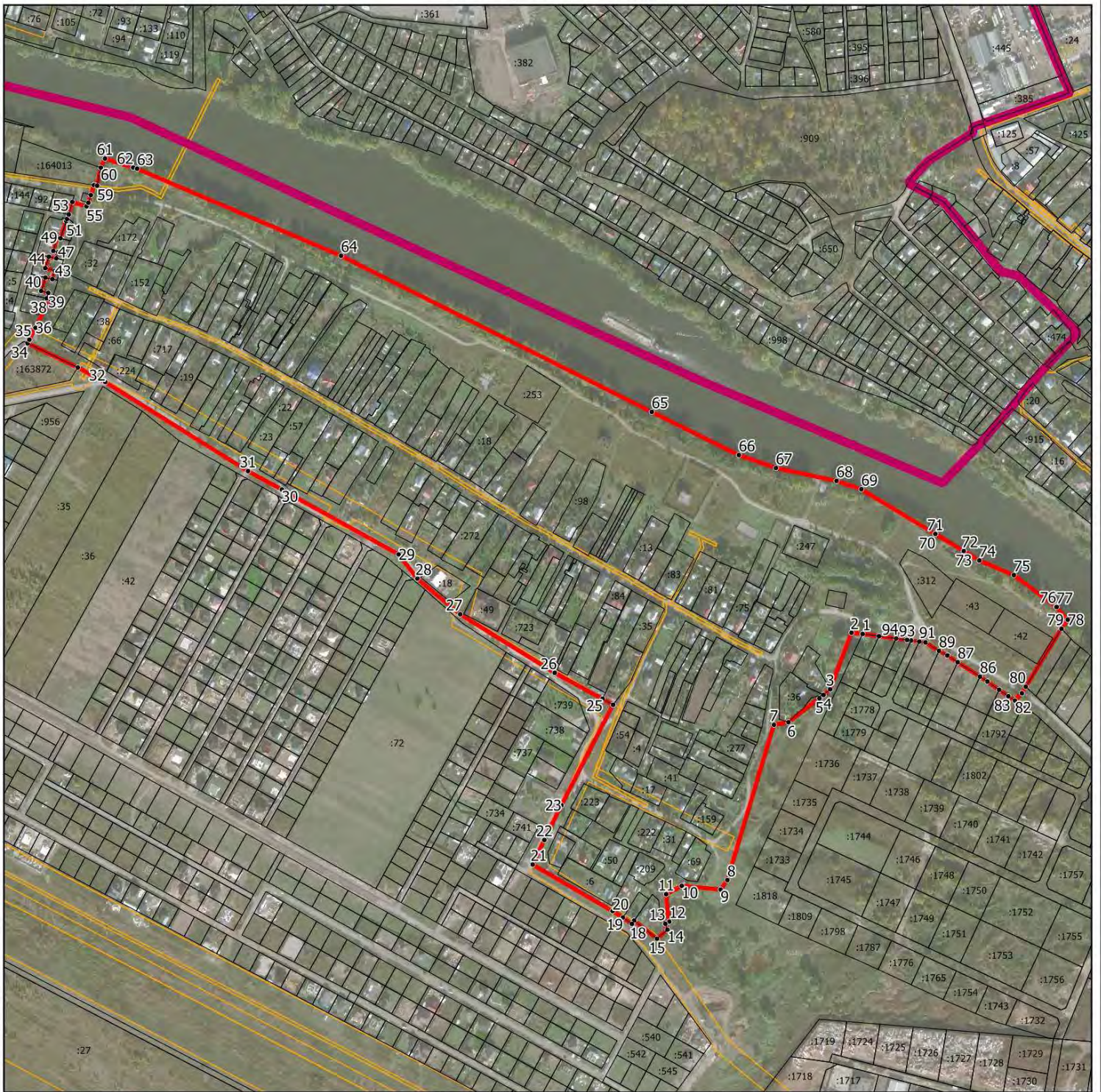
Обозначение характерных точек границ	Существующие координаты, м		Измененные (уточненные) координаты, м		Метод определения координат характерной точки	Средняя квадратическая погрешность положения характерной точки (Mf), м	Описание обозначения точки на местности (при наличии)
	X	Y	X	Y			
1	2	3	4	5	6	7	8
-	-	-	-	-	-	-	

3. Сведения о характерных точках части (частей) границы объекта

Обозначение характерных точек границ	Существующие координаты, м		Измененные (уточненные) координаты, м		Метод определения координат характерной точки	Средняя квадратическая погрешность положения характерной точки (Mf), м	Описание обозначения точки на местности (при наличии)
	X	Y	X	Y			
1	2	3	4	5	6	7	8
-	-	-	-	-	-	-	

Раздел 4

План границ объекта



Масштаб 1:7 000

Условные обозначения:

- - граница объекта, местоположение которого описано
- - границы муниципальных образований
- - границы зон с особыми условиями использования территорий
- - границы земельных участков по сведениям ЕГРН
- - поворотная точка границ объекта

Подпись _____ Дата « _____ » _____ 20__ г.

Место для оттиска печати лица, составившего описание местоположения границ объекта

ОПИСАНИЕ МЕСТОПОЛОЖЕНИЯ ГРАНИЦ

д. Толмачёво

(наименование объекта, местоположение границ которого описано (далее - объект))

Раздел 1

Сведения об объекте

№ п/п	Характеристики объекта	Описание характеристик
1	2	3
1.	Местоположение объекта	Московская область, Раменский городской округ
2.	Площадь объекта +/- величина погрешности определения площади (Р +/- Дельта Р)	518769 кв. м ± 252 кв. м
3.	Иные характеристики объекта	

Раздел 2

Сведения о местоположении границ объекта

1. Система координат МСК-50, зона 2

2. Сведения о характерных точках границ объекта

Обозначение характерных точек границ	Координаты, м		Метод определения координат характерной точки	Средняя квадратическая погрешность положения характерной точки (Мт), м	Описание обозначения точки на местности (при наличии)
	X	Y			
1	2	3	4	5	6
Участок 1					
1	2233401.39	424414.93	Картометрический	0,1	-
2	2233376.98	424427.22	Картометрический	0,1	-
3	2233346.55	424442.53	Картометрический	0,1	-
4	2233343.42	424444.10	Картометрический	0,1	-
5	2233333.00	424459.21	Картометрический	0,1	-
6	2233329.99	424463.57	Картометрический	0,1	-
7	2233327.14	424490.36	Картометрический	0,1	-
8	2233324.66	424513.68	Картометрический	0,1	-
9	2233322.01	424538.59	Картометрический	0,1	-
10	2233321.26	424545.62	Картометрический	0,1	-
11	2233318.01	424576.17	Картометрический	0,1	-
12	2233317.06	424585.17	Картометрический	0,1	-
13	2233313.64	424617.24	Картометрический	0,1	-
14	2233311.52	424637.21	Картометрический	0,1	-
15	2233309.39	424657.23	Картометрический	0,1	-
16	2233307.26	424677.23	Картометрический	0,1	-
17	2233305.03	424698.21	Картометрический	0,1	-
18	2233302.63	424720.78	Картометрический	0,1	-
19	2233300.03	424745.22	Картометрический	0,1	-
20	2233297.31	424770.80	Картометрический	0,1	-
21	2233294.44	424797.76	Картометрический	0,1	-
22	2233291.40	424826.35	Картометрический	0,1	-
23	2233284.64	424889.91	Картометрический	0,1	-
24	2233282.52	424909.86	Картометрический	0,1	-
25	2233281.74	424917.18	Картометрический	0,1	-
26	2233280.39	424929.88	Картометрический	0,1	-

Раздел 2

Сведения о местоположении границ объекта

Обозначение характерных точек границ	Координаты, м		Метод определения координат характерной точки	Средняя квадратическая погрешность положения характерной точки (Mf), м	Описание обозначения точки на местности (при наличии)
	X	Y			
1	2	3	4	5	6
27	2233278.75	424945.32	Картометрический	0,1	-
28	2233278.27	424949.82	Картометрический	0,1	-
29	2233277.79	424954.32	Картометрический	0,1	-
30	2233276.02	424970.92	Картометрический	0,1	-
31	2233273.57	424994.01	Картометрический	0,1	-
32	2233268.86	425027.99	Картометрический	0,1	-
33	2233392.91	425027.99	Картометрический	0,1	-
34	2233415.64	425036.75	Картометрический	0,1	-
35	2233441.09	424966.33	Картометрический	0,1	-
36	2233470.15	424976.47	Картометрический	0,1	-
37	2233472.60	424977.02	Картометрический	0,1	-
38	2233502.66	424983.69	Картометрический	0,1	-
39	2233520.97	424992.19	Картометрический	0,1	-
40	2233545.58	425000.35	Картометрический	0,1	-
41	2233590.41	425015.27	Картометрический	0,1	-
42	2233590.27	425015.84	Картометрический	0,1	-
43	2233625.25	425024.00	Картометрический	0,1	-
44	2233670.14	424993.14	Картометрический	0,1	-
45	2233686.80	424996.54	Картометрический	0,1	-
46	2233693.83	424998.11	Картометрический	0,1	-
47	2233701.32	424999.78	Картометрический	0,1	-
48	2233737.21	425004.56	Картометрический	0,1	-
49	2233930.06	425031.54	Картометрический	0,1	-
50	2233945.55	425036.10	Картометрический	0,1	-
51	2233968.46	425043.61	Картометрический	0,1	-
52	2233989.60	425049.50	Картометрический	0,1	-
53	2234176.43	425003.35	Картометрический	0,1	-
54	2234268.14	425006.57	Картометрический	0,1	-
55	2234253.71	424987.14	Картометрический	0,1	-
56	2234400.55	424968.79	Картометрический	0,1	-

Раздел 2

Сведения о местоположении границ объекта

Обозначение характерных точек границ	Координаты, м		Метод определения координат характерной точки	Средняя квадратическая погрешность положения характерной точки (Mf), м	Описание обозначения точки на местности (при наличии)
	X	Y			
1	2	3	4	5	6
57	2234405.78	424898.29	Картометрический	0,1	-
58	2234379.45	424855.28	Картометрический	0,1	-
59	2234350.55	424839.88	Картометрический	0,1	-
60	2234307.53	424836.67	Картометрический	0,1	-
61	2234264.49	424847.03	Картометрический	0,1	-
62	2234253.71	424834.12	Картометрический	0,1	-
63	2234252.81	424825.24	Картометрический	0,1	-
64	2234240.60	424705.49	Картометрический	0,1	-
65	2234224.31	424684.19	Картометрический	0,1	-
66	2234140.17	424649.59	Картометрический	0,1	-
67	2234116.61	424645.36	Картометрический	0,1	-
68	2234111.79	424516.07	Картометрический	0,1	-
69	2233650.81	424516.07	Картометрический	0,1	-
70	2233650.81	424431.34	Картометрический	0,1	-
71	2233672.70	424385.99	Картометрический	0,1	-
72	2233673.27	424350.29	Картометрический	0,1	-
73	2233565.01	424352.04	Картометрический	0,1	-
74	2233565.90	424346.30	Картометрический	0,1	-
75	2233566.68	424341.52	Картометрический	0,1	-
76	2233567.50	424336.75	Картометрический	0,1	-
77	2233568.35	424331.98	Картометрический	0,1	-
78	2233569.25	424327.21	Картометрический	0,1	-
79	2233570.18	424322.45	Картометрический	0,1	-
80	2233571.14	424317.68	Картометрический	0,1	-
81	2233572.13	424312.92	Картометрический	0,1	-
82	2233573.16	424308.18	Картометрический	0,1	-
83	2233574.42	424302.54	Картометрический	0,1	-
84	2233575.64	424298.02	Картометрический	0,1	-
85	2233576.91	424293.45	Картометрический	0,1	-
86	2233578.21	424288.89	Картометрический	0,1	-

Раздел 2

Сведения о местоположении границ объекта

Обозначение характерных точек границ	Координаты, м		Метод определения координат характерной точки	Средняя квадратическая погрешность положения характерной точки (Mf), м	Описание обозначения точки на местности (при наличии)
	X	Y			
1	2	3	4	5	6
87	2233579.53	424284.32	Картометрический	0,1	-
88	2233580.34	424281.59	Картометрический	0,1	-
89	2233581.19	424278.72	Картометрический	0,1	-
90	2233582.33	424272.87	Картометрический	0,1	-
91	2233583.48	424267.18	Картометрический	0,1	-
92	2233584.66	424261.49	Картометрический	0,1	-
93	2233585.43	424257.86	Картометрический	0,1	-
94	2233550.64	424367.50	Картометрический	0,1	-
95	2233550.32	424310.59	Картометрический	0,1	-
96	2233556.17	424282.24	Картометрический	0,1	-
97	2233552.12	424297.31	Картометрический	0,1	-
98	2233550.51	424304.10	Картометрический	0,1	-
99	2233549.39	424308.99	Картометрический	0,1	-
100	2233548.30	424313.89	Картометрический	0,1	-
101	2233547.25	424318.78	Картометрический	0,1	-
102	2233546.23	424323.69	Картометрический	0,1	-
103	2233545.24	424328.62	Картометрический	0,1	-
104	2233544.29	424333.55	Картометрический	0,1	-
105	2233543.38	424338.49	Картометрический	0,1	-
106	2233542.51	424343.45	Картометрический	0,1	-
107	2233541.60	424348.91	Картометрический	0,1	-
108	2233540.73	424354.38	Картометрический	0,1	-
109	2233539.99	424359.35	Картометрический	0,1	-
110	2233539.28	424364.33	Картометрический	0,1	-
111	2233538.74	424368.31	Картометрический	0,1	-
112	2233538.23	424372.32	Картометрический	0,1	-
113	2233537.73	424377.21	Картометрический	0,1	-
114	2233537.26	424382.09	Картометрический	0,1	-
115	2233536.59	424389.87	Картометрический	0,1	-
116	2233536.21	424394.83	Картометрический	0,1	-

Раздел 2

Сведения о местоположении границ объекта

Обозначение характерных точек границ	Координаты, м		Метод определения координат характерной точки	Средняя квадратическая погрешность положения характерной точки (Mt), м	Описание обозначения точки на местности (при наличии)
	X	Y			
1	2	3	4	5	6
117	2233536.18	424405.42	Картометрический	0,1	-
118	2233417.34	424406.91	Картометрический	0,1	-
119	2233407.56	424411.83	Картометрический	0,1	-
1	2233401.39	424414.93	Картометрический	0,1	-
120	2233201.35	424160.76	Картометрический	0,1	-
121	2233201.17	424152.23	Картометрический	0,1	-
122	2233200.61	424126.56	Картометрический	0,1	-
123	2233188.58	424128.19	Картометрический	0,1	-
124	2233164.59	424131.57	Картометрический	0,1	-
125	2233160.72	424132.14	Картометрический	0,1	-
126	2233144.05	424134.75	Картометрический	0,1	-
127	2233133.90	424135.95	Картометрический	0,1	-
128	2233134.47	424162.20	Картометрический	0,1	-
129	2233177.31	424161.28	Картометрический	0,1	-
120	2233201.35	424160.76	Картометрический	0,1	-
130	2233541.28	424171.47	Картометрический	0,1	-
131	2233549.90	424170.87	Картометрический	0,1	-
132	2233549.82	424075.75	Картометрический	0,1	-
133	2233540.79	424076.66	Картометрический	0,1	-
134	2233541.34	424153.81	Картометрический	0,1	-
130	2233541.28	424171.47	Картометрический	0,1	-

3. Сведения о характерных точках части (частей) границы объекта

Обозначение характерных точек границ	Координаты, м		Метод определения координат характерной точки	Средняя квадратическая погрешность положения характерной точки (Mt), м	Описание обозначения точки на местности (при наличии)
	X	Y			
1	2	3	4	5	6
-	-	-	-	-	-

Раздел 3

Сведения о местоположении измененных (уточненных) границ объекта

1. Система координат -

2. Сведения о характерных точках границ объекта

Обозначение характерных точек границ	Существующие координаты, м		Измененные (уточненные) координаты, м		Метод определения координат характерной точки	Средняя квадратическая погрешность положения характерной точки (Mf), м	Описание обозначения точки на местности (при наличии)
	X	Y	X	Y			
1	2	3	4	5	6	7	8
-	-	-	-	-	-	-	

3. Сведения о характерных точках части (частей) границы объекта

Обозначение характерных точек границ	Существующие координаты, м		Измененные (уточненные) координаты, м		Метод определения координат характерной точки	Средняя квадратическая погрешность положения характерной точки (Mf), м	Описание обозначения точки на местности (при наличии)
	X	Y	X	Y			
1	2	3	4	5	6	7	8
-	-	-	-	-	-	-	

Раздел 4

План границ объекта



Масштаб 1:6 500

Условные обозначения:

- - граница объекта, местоположение которого описано
- - границы муниципальных образований
- - границы зон с особыми условиями использования территорий
- - границы земельных участков по сведениям ЕГРН
- - поворотная точка границ объекта

Подпись _____ Дата « » 20__ г.

Место для оттиска печати лица, составившего описание местоположения границ объекта

ОПИСАНИЕ МЕСТОПОЛОЖЕНИЯ ГРАНИЦ

д. Торопово

(наименование объекта, местоположение границ которого описано (далее - объект))

Раздел 1

Сведения об объекте

№ п/п	Характеристики объекта	Описание характеристик
1	2	3
1.	Местоположение объекта	Московская область, Раменский городской округ
2.	Площадь объекта +/- величина погрешности определения площади (Р +/- Дельта Р)	655344 кв. м ± 283 кв. м
3.	Иные характеристики объекта	

Раздел 2

Сведения о местоположении границ объекта

1. Система координат МСК-50, зона 2

2. Сведения о характерных точках границ объекта

Обозначение характерных точек границ	Координаты, м		Метод определения координат характерной точки	Средняя квадратическая погрешность положения характерной точки (Мт), м	Описание обозначения точки на местности (при наличии)
	X	Y			
1	2	3	4	5	6
Участок 1					
1	2241004.30	432640.61	Картометрический	0,1	-
2	2241001.01	432661.79	Картометрический	0,1	-
3	2241005.12	432670.30	Картометрический	0,1	-
4	2241018.05	432697.95	Картометрический	0,1	-
5	2241028.49	432720.33	Картометрический	0,1	-
6	2241030.70	432725.19	Картометрический	0,1	-
7	2241075.53	432821.63	Картометрический	0,1	-
8	2240994.65	432844.54	Картометрический	0,1	-
9	2240852.18	432883.51	Картометрический	0,1	-
10	2240834.74	432929.48	Картометрический	0,1	-
11	2240833.23	432930.39	Картометрический	0,1	-
12	2240832.52	432932.12	Картометрический	0,1	-
13	2240832.50	432932.13	Картометрический	0,1	-
14	2240832.49	432932.18	Картометрический	0,1	-
15	2240828.15	432942.76	Картометрический	0,1	-
16	2240805.53	433003.69	Картометрический	0,1	-
17	2240782.05	433063.52	Картометрический	0,1	-
18	2240758.39	433087.79	Картометрический	0,1	-
19	2240740.20	433094.99	Картометрический	0,1	-
20	2240708.02	433100.53	Картометрический	0,1	-
21	2240690.41	433094.28	Картометрический	0,1	-
22	2240675.46	433088.97	Картометрический	0,1	-
23	2240650.97	433080.50	Картометрический	0,1	-
24	2240637.09	433072.93	Картометрический	0,1	-
25	2240635.93	433076.23	Картометрический	0,1	-
26	2240633.08	433084.38	Картометрический	0,1	-

Раздел 2

Сведения о местоположении границ объекта

Обозначение характерных точек границ	Координаты, м		Метод определения координат характерной точки	Средняя квадратическая погрешность положения характерной точки (Mf), м	Описание обозначения точки на местности (при наличии)
	X	Y			
1	2	3	4	5	6
27	2240631.35	433091.12	Картометрический	0,1	-
28	2240626.74	433088.71	Картометрический	0,1	-
29	2240629.58	433082.27	Картометрический	0,1	-
30	2240631.72	433076.16	Картометрический	0,1	-
31	2240633.53	433070.99	Картометрический	0,1	-
32	2240633.47	433070.95	Картометрический	0,1	-
33	2240630.95	433069.58	Картометрический	0,1	-
34	2240624.75	433065.86	Картометрический	0,1	-
35	2240624.74	433065.86	Картометрический	0,1	-
36	2240599.47	433065.46	Картометрический	0,1	-
37	2240598.81	433087.30	Картометрический	0,1	-
38	2240597.88	433103.39	Картометрический	0,1	-
39	2240601.82	433104.78	Картометрический	0,1	-
40	2240619.42	433122.38	Картометрический	0,1	-
41	2240646.46	433144.01	Картометрический	0,1	-
42	2240683.14	433180.03	Картометрический	0,1	-
43	2240693.00	433184.16	Картометрический	0,1	-
44	2240709.23	433187.84	Картометрический	0,1	-
45	2240720.46	433192.92	Картометрический	0,1	-
46	2240730.16	433176.08	Картометрический	0,1	-
47	2240759.91	433105.86	Картометрический	0,1	-
48	2240776.68	433099.73	Картометрический	0,1	-
49	2240835.15	433104.93	Картометрический	0,1	-
50	2240937.30	433041.80	Картометрический	0,1	-
51	2240982.21	433013.07	Картометрический	0,1	-
52	2241009.82	432996.81	Картометрический	0,1	-
53	2241079.47	432972.68	Картометрический	0,1	-
54	2241079.54	432972.85	Картометрический	0,1	-
55	2241079.78	432972.74	Картометрический	0,1	-
56	2241100.44	432965.63	Картометрический	0,1	-

Раздел 2

Сведения о местоположении границ объекта

Обозначение характерных точек границ	Координаты, м		Метод определения координат характерной точки	Средняя квадратическая погрешность положения характерной точки (Mf), м	Описание обозначения точки на местности (при наличии)
	X	Y			
1	2	3	4	5	6
57	2241110.12	432965.87	Картометрический	0,1	-
58	2241153.25	432979.69	Картометрический	0,1	-
59	2241154.32	432980.32	Картометрический	0,1	-
60	2241159.63	433008.67	Картометрический	0,1	-
61	2241162.20	433010.20	Картометрический	0,1	-
62	2241165.04	433010.57	Картометрический	0,1	-
63	2241213.93	433008.95	Картометрический	0,1	-
64	2241220.32	433034.91	Картометрический	0,1	-
65	2241246.63	433040.23	Картометрический	0,1	-
66	2241247.97	433044.86	Картометрический	0,1	-
67	2241269.26	433043.53	Картометрический	0,1	-
68	2241263.66	433023.09	Картометрический	0,1	-
69	2241290.89	433038.18	Картометрический	0,1	-
70	2241346.71	433079.69	Картометрический	0,1	-
71	2241350.18	433078.11	Картометрический	0,1	-
72	2241353.05	433069.69	Картометрический	0,1	-
73	2241381.36	433017.94	Картометрический	0,1	-
74	2241388.41	433003.52	Картометрический	0,1	-
75	2241394.88	433002.42	Картометрический	0,1	-
76	2241391.59	432993.25	Картометрический	0,1	-
77	2241394.68	432983.26	Картометрический	0,1	-
78	2241387.99	432962.38	Картометрический	0,1	-
79	2241388.41	432950.68	Картометрический	0,1	-
80	2241392.59	432932.72	Картометрический	0,1	-
81	2241408.59	432906.34	Картометрический	0,1	-
82	2241428.98	432896.34	Картометрический	0,1	-
83	2241442.66	432893.50	Картометрический	0,1	-
84	2241470.94	432890.71	Картометрический	0,1	-
85	2241500.24	432887.85	Картометрический	0,1	-
86	2241503.87	432894.43	Картометрический	0,1	-

Раздел 2

Сведения о местоположении границ объекта

Обозначение характерных точек границ	Координаты, м		Метод определения координат характерной точки	Средняя квадратическая погрешность положения характерной точки (Mf), м	Описание обозначения точки на местности (при наличии)
	X	Y			
1	2	3	4	5	6
87	2241524.20	432883.75	Картометрический	0,1	-
88	2241558.45	432886.46	Картометрический	0,1	-
89	2241577.33	432875.19	Картометрический	0,1	-
90	2241639.27	432873.76	Картометрический	0,1	-
91	2241657.81	432873.39	Картометрический	0,1	-
92	2241681.71	432870.12	Картометрический	0,1	-
93	2241706.43	432866.76	Картометрический	0,1	-
94	2241720.26	432866.05	Картометрический	0,1	-
95	2241730.59	432864.87	Картометрический	0,1	-
96	2241742.63	432866.44	Картометрический	0,1	-
97	2241738.43	432909.98	Картометрический	0,1	-
98	2241739.42	432929.33	Картометрический	0,1	-
99	2241738.99	432938.19	Картометрический	0,1	-
100	2241740.04	432941.63	Картометрический	0,1	-
101	2241740.25	432945.79	Картометрический	0,1	-
102	2241745.66	432968.35	Картометрический	0,1	-
103	2241747.08	432969.65	Картометрический	0,1	-
104	2241768.13	432986.71	Картометрический	0,1	-
105	2241779.58	432990.45	Картометрический	0,1	-
106	2241787.76	432992.77	Картометрический	0,1	-
107	2241798.43	432992.01	Картометрический	0,1	-
108	2241818.66	432988.26	Картометрический	0,1	-
109	2241829.09	432985.65	Картометрический	0,1	-
110	2241833.26	432985.06	Картометрический	0,1	-
111	2241856.18	432983.98	Картометрический	0,1	-
112	2241880.54	432987.80	Картометрический	0,1	-
113	2241890.37	432988.26	Картометрический	0,1	-
114	2241896.86	432989.07	Картометрический	0,1	-
115	2241934.74	432987.16	Картометрический	0,1	-
116	2241946.58	432986.89	Картометрический	0,1	-

Раздел 2

Сведения о местоположении границ объекта

Обозначение характерных точек границ	Координаты, м		Метод определения координат характерной точки	Средняя квадратическая погрешность положения характерной точки (Mf), м	Описание обозначения точки на местности (при наличии)
	X	Y			
1	2	3	4	5	6
117	2241963.19	432982.63	Картометрический	0,1	-
118	2241965.86	432981.99	Картометрический	0,1	-
119	2241970.12	432979.97	Картометрический	0,1	-
120	2241974.70	432978.16	Картометрический	0,1	-
121	2241997.45	432965.18	Картометрический	0,1	-
122	2242011.48	432953.88	Картометрический	0,1	-
123	2242020.98	432935.79	Картометрический	0,1	-
124	2242031.39	432897.80	Картометрический	0,1	-
125	2242037.73	432872.48	Картометрический	0,1	-
126	2242049.03	432855.76	Картометрический	0,1	-
127	2242067.98	432842.45	Картометрический	0,1	-
128	2242088.42	432837.64	Картометрический	0,1	-
129	2242102.85	432828.83	Картометрический	0,1	-
130	2242120.99	432804.04	Картометрический	0,1	-
131	2242125.22	432780.88	Картометрический	0,1	-
132	2242136.16	432753.91	Картометрический	0,1	-
133	2242143.43	432726.51	Картометрический	0,1	-
134	2242143.30	432710.74	Картометрический	0,1	-
135	2242151.13	432695.07	Картометрический	0,1	-
136	2242167.66	432686.49	Картометрический	0,1	-
137	2242191.21	432670.07	Картометрический	0,1	-
138	2242203.96	432662.72	Картометрический	0,1	-
139	2242231.32	432648.02	Картометрический	0,1	-
140	2242233.43	432651.94	Картометрический	0,1	-
141	2242242.74	432647.47	Картометрический	0,1	-
142	2242275.18	432665.36	Картометрический	0,1	-
143	2242279.22	432664.91	Картометрический	0,1	-
144	2242282.86	432666.48	Картометрический	0,1	-
145	2242294.34	432663.23	Картометрический	0,1	-
146	2242303.62	432662.19	Картометрический	0,1	-

Раздел 2

Сведения о местоположении границ объекта

Обозначение характерных точек границ	Координаты, м		Метод определения координат характерной точки	Средняя квадратическая погрешность положения характерной точки (Mf), м	Описание обозначения точки на местности (при наличии)
	X	Y			
1	2	3	4	5	6
147	2242318.62	432656.34	Картометрический	0,1	-
148	2242324.03	432654.81	Картометрический	0,1	-
149	2242327.66	432652.81	Картометрический	0,1	-
150	2242346.81	432645.34	Картометрический	0,1	-
151	2242385.51	432620.36	Картометрический	0,1	-
152	2242404.40	432586.00	Картометрический	0,1	-
153	2242403.36	432556.40	Картометрический	0,1	-
154	2242439.46	432535.58	Картометрический	0,1	-
155	2242452.19	432518.19	Картометрический	0,1	-
156	2242448.88	432507.96	Картометрический	0,1	-
157	2242450.25	432505.53	Картометрический	0,1	-
158	2242435.17	432465.57	Картометрический	0,1	-
159	2242430.73	432451.86	Картометрический	0,1	-
160	2242379.14	432331.77	Картометрический	0,1	-
161	2242372.60	432297.35	Картометрический	0,1	-
162	2242372.55	432284.59	Картометрический	0,1	-
163	2242373.47	432276.43	Картометрический	0,1	-
164	2242401.90	432250.98	Картометрический	0,1	-
165	2242414.89	432241.37	Картометрический	0,1	-
166	2242472.52	432204.22	Картометрический	0,1	-
167	2242554.69	432149.27	Картометрический	0,1	-
168	2242584.87	432109.57	Картометрический	0,1	-
169	2242593.67	432098.00	Картометрический	0,1	-
170	2242630.20	432071.76	Картометрический	0,1	-
171	2242587.85	432005.61	Картометрический	0,1	-
172	2242588.41	431990.15	Картометрический	0,1	-
173	2242597.32	431975.17	Картометрический	0,1	-
174	2242601.25	431968.57	Картометрический	0,1	-
175	2242613.08	431955.70	Картометрический	0,1	-
176	2242629.27	431942.08	Картометрический	0,1	-

Раздел 2

Сведения о местоположении границ объекта

Обозначение характерных точек границ	Координаты, м		Метод определения координат характерной точки	Средняя квадратическая погрешность положения характерной точки (Mf), м	Описание обозначения точки на местности (при наличии)
	X	Y			
1	2	3	4	5	6
177	2242625.86	431942.68	Картометрический	0,1	-
178	2242624.00	431943.83	Картометрический	0,1	-
179	2242588.18	431951.69	Картометрический	0,1	-
180	2242551.66	431950.99	Картометрический	0,1	-
181	2242511.49	431948.27	Картометрический	0,1	-
182	2242455.34	431995.41	Картометрический	0,1	-
183	2242437.80	432008.30	Картометрический	0,1	-
184	2242386.99	432044.80	Картометрический	0,1	-
185	2242335.20	432082.90	Картометрический	0,1	-
186	2242327.74	432089.16	Картометрический	0,1	-
187	2242317.45	432096.01	Картометрический	0,1	-
188	2242287.39	432115.62	Картометрический	0,1	-
189	2242284.48	432098.43	Картометрический	0,1	-
190	2242317.87	432076.49	Картометрический	0,1	-
191	2242292.65	432039.84	Картометрический	0,1	-
192	2242274.26	432053.21	Картометрический	0,1	-
193	2242267.63	432071.00	Картометрический	0,1	-
194	2242242.73	432074.69	Картометрический	0,1	-
195	2242236.50	432047.34	Картометрический	0,1	-
196	2242251.55	432023.36	Картометрический	0,1	-
197	2242233.88	431992.60	Картометрический	0,1	-
198	2242230.01	431967.32	Картометрический	0,1	-
199	2242204.38	431931.15	Картометрический	0,1	-
200	2242100.50	431994.81	Картометрический	0,1	-
201	2242101.84	431996.34	Картометрический	0,1	-
202	2242108.00	432002.42	Картометрический	0,1	-
203	2242118.03	432011.93	Картометрический	0,1	-
204	2242131.09	432024.13	Картометрический	0,1	-
205	2242146.61	432038.50	Картометрический	0,1	-
206	2242160.70	432051.27	Картометрический	0,1	-

Раздел 2

Сведения о местоположении границ объекта

Обозначение характерных точек границ	Координаты, м		Метод определения координат характерной точки	Средняя квадратическая погрешность положения характерной точки (Mf), м	Описание обозначения точки на местности (при наличии)
	X	Y			
1	2	3	4	5	6
207	2242160.77	432051.33	Картометрический	0,1	-
208	2242176.21	432065.49	Картометрический	0,1	-
209	2242176.24	432065.52	Картометрический	0,1	-
210	2242182.09	432070.91	Картометрический	0,1	-
211	2242183.48	432072.35	Картометрический	0,1	-
212	2242189.73	432079.69	Картометрический	0,1	-
213	2242190.56	432080.74	Картометрический	0,1	-
214	2242194.99	432086.89	Картометрический	0,1	-
215	2242195.79	432088.13	Картометрический	0,1	-
216	2242197.91	432091.70	Картометрический	0,1	-
217	2242198.17	432092.14	Картометрический	0,1	-
218	2242205.97	432106.30	Картометрический	0,1	-
219	2242206.12	432106.58	Картометрический	0,1	-
220	2242216.07	432125.48	Картометрический	0,1	-
221	2242225.08	432142.13	Картометрический	0,1	-
222	2242225.22	432142.39	Картометрический	0,1	-
223	2242234.46	432160.21	Картометрический	0,1	-
224	2242229.00	432163.79	Картометрический	0,1	-
225	2242217.77	432171.16	Картометрический	0,1	-
226	2242219.46	432174.57	Картометрический	0,1	-
227	2242223.74	432189.79	Картометрический	0,1	-
228	2242231.91	432203.92	Картометрический	0,1	-
229	2242244.49	432232.05	Картометрический	0,1	-
230	2242244.27	432232.61	Картометрический	0,1	-
231	2242220.41	432249.52	Картометрический	0,1	-
232	2242221.19	432250.77	Картометрический	0,1	-
233	2242200.10	432264.86	Картометрический	0,1	-
234	2242152.90	432296.47	Картометрический	0,1	-
235	2242102.54	432328.03	Картометрический	0,1	-
236	2242061.88	432363.83	Картометрический	0,1	-

Раздел 2

Сведения о местоположении границ объекта

Обозначение характерных точек границ	Координаты, м		Метод определения координат характерной точки	Средняя квадратическая погрешность положения характерной точки (Mf), м	Описание обозначения точки на местности (при наличии)
	X	Y			
1	2	3	4	5	6
237	2241876.26	432499.22	Картометрический	0,1	-
238	2241807.56	432549.33	Картометрический	0,1	-
239	2241763.58	432460.27	Картометрический	0,1	-
240	2241664.23	432505.11	Картометрический	0,1	-
241	2241669.62	432515.50	Картометрический	0,1	-
242	2241668.51	432516.08	Картометрический	0,1	-
243	2241667.35	432520.91	Картометрический	0,1	-
244	2241708.41	432609.36	Картометрический	0,1	-
245	2241648.01	432642.97	Картометрический	0,1	-
246	2241609.17	432659.36	Картометрический	0,1	-
247	2241592.77	432636.31	Картометрический	0,1	-
248	2241579.12	432596.51	Картометрический	0,1	-
249	2241556.08	432603.23	Картометрический	0,1	-
250	2241451.39	432632.66	Картометрический	0,1	-
251	2241286.94	432681.21	Картометрический	0,1	-
252	2241183.78	432708.51	Картометрический	0,1	-
253	2241056.58	432748.62	Картометрический	0,1	-
1	2241004.30	432640.61	Картометрический	0,1	-

3. Сведения о характерных точках части (частей) границы объекта

Обозначение характерных точек границ	Координаты, м		Метод определения координат характерной точки	Средняя квадратическая погрешность положения характерной точки (Mf), м	Описание обозначения точки на местности (при наличии)
	X	Y			
1	2	3	4	5	6
-	-	-	-	-	-

Раздел 3

Сведения о местоположении измененных (уточненных) границ объекта

1. Система координат -

2. Сведения о характерных точках границ объекта

Обозначение характерных точек границ	Существующие координаты, м		Измененные (уточненные) координаты, м		Метод определения координат характерной точки	Средняя квадратическая погрешность положения характерной точки (Mf), м	Описание обозначения точки на местности (при наличии)
	X	Y	X	Y			
1	2	3	4	5	6	7	8
-	-	-	-	-	-	-	

3. Сведения о характерных точках части (частей) границы объекта

Обозначение характерных точек границ	Существующие координаты, м		Измененные (уточненные) координаты, м		Метод определения координат характерной точки	Средняя квадратическая погрешность положения характерной точки (Mf), м	Описание обозначения точки на местности (при наличии)
	X	Y	X	Y			
1	2	3	4	5	6	7	8
-	-	-	-	-	-	-	

Раздел 4

План границ объекта



Масштаб 1:10 000

Условные обозначения:

- - граница объекта, местоположение которого описано
- - границы муниципальных образований
- - границы зон с особыми условиями использования территорий
- - границы земельных участков по сведениям ЕГРН
- - поворотная точка границ объекта

Подпись _____ Дата « ____ » _____ 20__ г.

Место для оттиска печати лица, составившего описание местоположения границ объекта

ОПИСАНИЕ МЕСТОПОЛОЖЕНИЯ ГРАНИЦ

д. Трошково

(наименование объекта, местоположение границ которого описано (далее - объект))

Раздел 1

Сведения об объекте

№ п/п	Характеристики объекта	Описание характеристик
1	2	3
1.	Местоположение объекта	Московская область, Раменский городской округ
2.	Площадь объекта +/- величина погрешности определения площади (Р +/- Дельта Р)	1747616 кв. м ± 463 кв. м
3.	Иные характеристики объекта	

Раздел 2

Сведения о местоположении границ объекта

1. Система координат МСК-50, зона 2

2. Сведения о характерных точках границ объекта

Обозначение характерных точек границ	Координаты, м		Метод определения координат характерной точки	Средняя квадратическая погрешность положения характерной точки (Мт), м	Описание обозначения точки на местности (при наличии)
	X	Y			
1	2	3	4	5	6
Участок 1					
1	2245324.80	451680.46	Картометрический	0,1	-
2	2245311.27	451672.72	Картометрический	0,1	-
3	2245210.10	451643.65	Картометрический	0,1	-
4	2245210.01	451644.29	Картометрический	0,1	-
5	2245198.75	451640.47	Картометрический	0,1	-
6	2245187.49	451636.65	Картометрический	0,1	-
7	2245065.05	451593.90	Картометрический	0,1	-
8	2245057.85	451592.89	Картометрический	0,1	-
9	2245046.68	451590.41	Картометрический	0,1	-
10	2245009.45	451577.31	Картометрический	0,1	-
11	2244917.87	451545.17	Картометрический	0,1	-
12	2244822.98	451504.02	Картометрический	0,1	-
13	2244841.61	451473.04	Картометрический	0,1	-
14	2244826.56	451466.04	Картометрический	0,1	-
15	2244819.69	451462.84	Картометрический	0,1	-
16	2244811.89	451459.21	Картометрический	0,1	-
17	2244797.77	451452.63	Картометрический	0,1	-
18	2244852.78	451361.11	Картометрический	0,1	-
19	2244870.42	451342.98	Картометрический	0,1	-
20	2244894.62	451318.11	Картометрический	0,1	-
21	2244896.79	451270.56	Картометрический	0,1	-
22	2244891.21	451250.76	Картометрический	0,1	-
23	2244901.25	451246.00	Картометрический	0,1	-
24	2244946.92	451247.80	Картометрический	0,1	-
25	2244947.44	451247.82	Картометрический	0,1	-
26	2244977.79	451249.03	Картометрический	0,1	-

Раздел 2

Сведения о местоположении границ объекта

Обозначение характерных точек границ	Координаты, м		Метод определения координат характерной точки	Средняя квадратическая погрешность положения характерной точки (Mf), м	Описание обозначения точки на местности (при наличии)
	X	Y			
1	2	3	4	5	6
27	2245003.25	451242.78	Картометрический	0,1	-
28	2245001.65	451273.64	Картометрический	0,1	-
29	2245008.80	451273.85	Картометрический	0,1	-
30	2245014.08	451171.82	Картометрический	0,1	-
31	2245018.48	451086.67	Картометрический	0,1	-
32	2245020.71	451043.70	Картометрический	0,1	-
33	2245026.70	450927.87	Картометрический	0,1	-
34	2245009.61	450923.63	Картометрический	0,1	-
35	2245003.00	450921.98	Картометрический	0,1	-
36	2245002.99	450921.98	Картометрический	0,1	-
37	2244992.27	450919.32	Картометрический	0,1	-
38	2244888.36	450914.38	Картометрический	0,1	-
39	2244887.77	450913.49	Картометрический	0,1	-
40	2244889.39	450897.79	Картометрический	0,1	-
41	2244885.06	450896.36	Картометрический	0,1	-
42	2244889.15	450879.07	Картометрический	0,1	-
43	2244889.90	450878.32	Картометрический	0,1	-
44	2244892.58	450866.60	Картометрический	0,1	-
45	2244901.42	450827.97	Картометрический	0,1	-
46	2244901.45	450827.84	Картометрический	0,1	-
47	2245063.99	450789.49	Картометрический	0,1	-
48	2245066.17	450784.01	Картометрический	0,1	-
49	2245092.94	450779.65	Картометрический	0,1	-
50	2245101.89	450782.81	Картометрический	0,1	-
51	2245129.22	450778.97	Картометрический	0,1	-
52	2245183.43	450717.57	Картометрический	0,1	-
53	2245246.72	450732.58	Картометрический	0,1	-
54	2245329.33	450841.21	Картометрический	0,1	-
55	2245359.19	450873.43	Картометрический	0,1	-
56	2245373.59	450882.51	Картометрический	0,1	-

Раздел 2

Сведения о местоположении границ объекта

Обозначение характерных точек границ	Координаты, м		Метод определения координат характерной точки	Средняя квадратическая погрешность положения характерной точки (Mf), м	Описание обозначения точки на местности (при наличии)
	X	Y			
1	2	3	4	5	6
57	2245376.47	450884.32	Картометрический	0,1	-
58	2245383.43	450888.70	Картометрический	0,1	-
59	2245387.10	450891.01	Картометрический	0,1	-
60	2245387.68	450891.38	Картометрический	0,1	-
61	2245391.28	450893.64	Картометрический	0,1	-
62	2245400.43	450899.40	Картометрический	0,1	-
63	2245403.83	450901.54	Картометрический	0,1	-
64	2245410.76	450905.90	Картометрический	0,1	-
65	2245451.35	450931.44	Картометрический	0,1	-
66	2245499.69	450961.86	Картометрический	0,1	-
67	2245510.13	450968.43	Картометрический	0,1	-
68	2245514.29	450971.05	Картометрический	0,1	-
69	2245515.85	450972.03	Картометрический	0,1	-
70	2245549.53	450993.23	Картометрический	0,1	-
71	2245551.18	450994.27	Картометрический	0,1	-
72	2245569.57	450992.85	Картометрический	0,1	-
73	2245589.53	450991.31	Картометрический	0,1	-
74	2245609.48	450989.77	Картометрический	0,1	-
75	2245629.44	450988.23	Картометрический	0,1	-
76	2245649.39	450986.69	Картометрический	0,1	-
77	2245669.22	450985.16	Картометрический	0,1	-
78	2245686.33	450983.84	Картометрический	0,1	-
79	2245689.17	450983.47	Картометрический	0,1	-
80	2245709.04	450980.89	Картометрический	0,1	-
81	2245728.90	450978.31	Картометрический	0,1	-
82	2245748.77	450975.73	Картометрический	0,1	-
83	2245770.55	450972.90	Картометрический	0,1	-
84	2245793.42	450969.93	Картометрический	0,1	-
85	2245818.21	450966.71	Картометрический	0,1	-
86	2245843.01	450963.49	Картометрический	0,1	-

Раздел 2

Сведения о местоположении границ объекта

Обозначение характерных точек границ	Координаты, м		Метод определения координат характерной точки	Средняя квадратическая погрешность положения характерной точки (Mf), м	Описание обозначения точки на местности (при наличии)
	X	Y			
1	2	3	4	5	6
87	2245867.87	450960.26	Картометрический	0,1	-
88	2245892.67	450957.04	Картометрический	0,1	-
89	2245921.00	450953.36	Картометрический	0,1	-
90	2245963.43	450947.85	Картометрический	0,1	-
91	2245963.53	450957.22	Картометрический	0,1	-
92	2245955.58	450971.11	Картометрический	0,1	-
93	2245945.65	450978.06	Картометрический	0,1	-
94	2245919.84	450981.03	Картометрический	0,1	-
95	2245905.94	450982.03	Картометрический	0,1	-
96	2245882.09	450988.07	Картометрический	0,1	-
97	2245907.91	450994.02	Картометрический	0,1	-
98	2245946.64	451000.95	Картометрический	0,1	-
99	2245970.47	451006.92	Картометрический	0,1	-
100	2245991.32	451012.87	Картометрический	0,1	-
101	2246007.21	451025.77	Картометрический	0,1	-
102	2246010.19	451013.86	Картометрический	0,1	-
103	2246002.66	450987.61	Картометрический	0,1	-
104	2246012.52	450986.70	Картометрический	0,1	-
105	2246044.46	450983.74	Картометрический	0,1	-
106	2246051.04	451077.12	Картометрический	0,1	-
107	2246060.30	451148.12	Картометрический	0,1	-
108	2246072.56	451182.33	Картометрический	0,1	-
109	2246072.97	451185.05	Картометрический	0,1	-
110	2246083.73	451256.04	Картометрический	0,1	-
111	2246086.49	451274.26	Картометрический	0,1	-
112	2246088.80	451289.55	Картометрический	0,1	-
113	2246053.43	451295.19	Картометрический	0,1	-
114	2246053.86	451299.53	Картометрический	0,1	-
115	2246068.91	451397.17	Картометрический	0,1	-
116	2246071.77	451411.82	Картометрический	0,1	-

Раздел 2

Сведения о местоположении границ объекта

Обозначение характерных точек границ	Координаты, м		Метод определения координат характерной точки	Средняя квадратическая погрешность положения характерной точки (Mf), м	Описание обозначения точки на местности (при наличии)
	X	Y			
1	2	3	4	5	6
117	2246094.30	451527.14	Картометрический	0,1	-
118	2246106.22	451595.32	Картометрический	0,1	-
119	2246121.57	451659.57	Картометрический	0,1	-
120	2246137.81	451705.72	Картометрический	0,1	-
121	2246148.29	451713.38	Картометрический	0,1	-
122	2246159.20	451721.35	Картометрический	0,1	-
123	2246192.62	451741.98	Картометрический	0,1	-
124	2246298.85	451719.39	Картометрический	0,1	-
125	2246372.15	451707.88	Картометрический	0,1	-
126	2246369.47	451664.85	Картометрический	0,1	-
127	2246482.03	451652.12	Картометрический	0,1	-
128	2246656.64	451618.74	Картометрический	0,1	-
129	2246662.36	451623.16	Картометрический	0,1	-
130	2246693.89	451619.00	Картометрический	0,1	-
131	2246686.41	451567.06	Картометрический	0,1	-
132	2246774.16	451553.23	Картометрический	0,1	-
133	2246774.43	451420.44	Картометрический	0,1	-
134	2246923.93	451413.27	Картометрический	0,1	-
135	2246927.48	451423.71	Картометрический	0,1	-
136	2247024.10	451365.14	Картометрический	0,1	-
137	2247030.23	451363.44	Картометрический	0,1	-
138	2247030.83	451365.94	Картометрический	0,1	-
139	2247030.86	451366.07	Картометрический	0,1	-
140	2247034.35	451379.87	Картометрический	0,1	-
141	2247034.45	451380.23	Картометрический	0,1	-
142	2247039.25	451396.63	Картометрический	0,1	-
143	2247039.36	451396.97	Картометрический	0,1	-
144	2247043.67	451409.96	Картометрический	0,1	-
145	2247045.16	451414.53	Картометрический	0,1	-
146	2247044.30	451414.81	Картометрический	0,1	-

Раздел 2

Сведения о местоположении границ объекта

Обозначение характерных точек границ	Координаты, м		Метод определения координат характерной точки	Средняя квадратическая погрешность положения характерной точки (Mf), м	Описание обозначения точки на местности (при наличии)
	X	Y			
1	2	3	4	5	6
147	2247044.72	451416.77	Картометрический	0,1	-
148	2247045.15	451418.73	Картометрический	0,1	-
149	2247046.42	451418.34	Картометрический	0,1	-
150	2247049.32	451427.16	Картометрический	0,1	-
151	2247054.64	451444.76	Картометрический	0,1	-
152	2247054.68	451444.91	Картометрический	0,1	-
153	2247060.17	451462.13	Картометрический	0,1	-
154	2247066.70	451483.69	Картометрический	0,1	-
155	2247066.77	451483.93	Картометрический	0,1	-
156	2247072.10	451500.07	Картометрический	0,1	-
157	2247081.14	451527.35	Картометрический	0,1	-
158	2247089.45	451553.34	Картометрический	0,1	-
159	2247089.49	451553.46	Картометрический	0,1	-
160	2247095.34	451570.97	Картометрический	0,1	-
161	2247095.44	451571.26	Картометрический	0,1	-
162	2247100.04	451583.74	Картометрический	0,1	-
163	2247104.03	451595.55	Картометрический	0,1	-
164	2247106.10	451601.81	Картометрический	0,1	-
165	2247117.37	451599.11	Картометрический	0,1	-
166	2247119.03	451605.07	Картометрический	0,1	-
167	2247122.63	451611.16	Картометрический	0,1	-
168	2247125.95	451615.59	Картометрический	0,1	-
169	2247132.05	451617.12	Картометрический	0,1	-
170	2247133.15	451617.39	Картометрический	0,1	-
171	2247223.34	451599.56	Картометрический	0,1	-
172	2247240.00	451596.12	Картометрический	0,1	-
173	2247241.13	451598.87	Картометрический	0,1	-
174	2247246.20	451608.79	Картометрический	0,1	-
175	2247229.20	451612.33	Картометрический	0,1	-
176	2247212.19	451615.96	Картометрический	0,1	-

Раздел 2

Сведения о местоположении границ объекта

Обозначение характерных точек границ	Координаты, м		Метод определения координат характерной точки	Средняя квадратическая погрешность положения характерной точки (Mf), м	Описание обозначения точки на местности (при наличии)
	X	Y			
1	2	3	4	5	6
177	2247122.90	451633.15	Картометрический	0,1	-
178	2247112.82	451635.25	Картометрический	0,1	-
179	2247049.90	451646.77	Картометрический	0,1	-
180	2247005.37	451655.86	Картометрический	0,1	-
181	2246983.99	451663.78	Картометрический	0,1	-
182	2246970.97	451666.52	Картометрический	0,1	-
183	2246957.05	451665.55	Картометрический	0,1	-
184	2246936.73	451669.86	Картометрический	0,1	-
185	2246926.21	451673.87	Картометрический	0,1	-
186	2246922.88	451679.41	Картометрический	0,1	-
187	2246923.85	451685.09	Картометрический	0,1	-
188	2246916.24	451686.61	Картометрический	0,1	-
189	2246910.84	451680.38	Картометрический	0,1	-
190	2246901.97	451677.20	Картометрический	0,1	-
191	2246852.95	451687.17	Картометрический	0,1	-
192	2246696.42	451717.12	Картометрический	0,1	-
193	2246651.13	451726.08	Картометрический	0,1	-
194	2246610.57	451734.88	Картометрический	0,1	-
195	2246622.78	451778.17	Картометрический	0,1	-
196	2246683.76	451944.51	Картометрический	0,1	-
197	2246471.62	452014.89	Картометрический	0,1	-
198	2246781.29	452216.56	Картометрический	0,1	-
199	2246646.65	452242.94	Картометрический	0,1	-
200	2246427.48	452285.88	Картометрический	0,1	-
201	2246414.61	452242.36	Картометрический	0,1	-
202	2246223.15	452325.92	Картометрический	0,1	-
203	2246218.09	452310.91	Картометрический	0,1	-
204	2246190.87	452318.49	Картометрический	0,1	-
205	2246095.00	452339.51	Картометрический	0,1	-
206	2246094.71	452339.57	Картометрический	0,1	-

Раздел 2

Сведения о местоположении границ объекта

Обозначение характерных точек границ	Координаты, м		Метод определения координат характерной точки	Средняя квадратическая погрешность положения характерной точки (Mf), м	Описание обозначения точки на местности (при наличии)
	X	Y			
1	2	3	4	5	6
207	2246090.21	452340.34	Картометрический	0,1	-
208	2246076.14	452342.57	Картометрический	0,1	-
209	2246069.13	452344.09	Картометрический	0,1	-
210	2246068.01	452344.51	Картометрический	0,1	-
211	2246051.40	452347.79	Картометрический	0,1	-
212	2245989.40	452362.88	Картометрический	0,1	-
213	2245911.07	452378.31	Картометрический	0,1	-
214	2245902.17	452379.56	Картометрический	0,1	-
215	2245899.04	452379.91	Картометрический	0,1	-
216	2245902.74	452402.58	Картометрический	0,1	-
217	2245863.97	452412.26	Картометрический	0,1	-
218	2245843.59	452417.34	Картометрический	0,1	-
219	2245838.36	452418.28	Картометрический	0,1	-
220	2245835.04	452407.92	Картометрический	0,1	-
221	2245834.34	452405.61	Картометрический	0,1	-
222	2245833.20	452396.06	Картометрический	0,1	-
223	2245830.63	452374.65	Картометрический	0,1	-
224	2245787.00	452358.44	Картометрический	0,1	-
225	2245783.59	452359.20	Картометрический	0,1	-
226	2245782.27	452359.49	Картометрический	0,1	-
227	2245765.91	452363.13	Картометрический	0,1	-
228	2245749.24	452366.83	Картометрический	0,1	-
229	2245747.35	452367.25	Картометрический	0,1	-
230	2245742.11	452368.41	Картометрический	0,1	-
231	2245718.72	452378.73	Картометрический	0,1	-
232	2245716.62	452379.66	Картометрический	0,1	-
233	2245699.72	452387.12	Картометрический	0,1	-
234	2245681.02	452383.38	Картометрический	0,1	-
235	2245674.90	452369.63	Картометрический	0,1	-
236	2245672.97	452365.28	Картометрический	0,1	-

Раздел 2

Сведения о местоположении границ объекта

Обозначение характерных точек границ	Координаты, м		Метод определения координат характерной точки	Средняя квадратическая погрешность положения характерной точки (Mf), м	Описание обозначения точки на местности (при наличии)
	X	Y			
1	2	3	4	5	6
237	2245668.77	452355.85	Картометрический	0,1	-
238	2245664.85	452347.04	Картометрический	0,1	-
239	2245653.52	452324.05	Картометрический	0,1	-
240	2245652.68	452322.34	Картометрический	0,1	-
241	2245636.82	452290.13	Картометрический	0,1	-
242	2245634.32	452285.04	Картометрический	0,1	-
243	2245632.40	452281.15	Картометрический	0,1	-
244	2245629.90	452278.69	Картометрический	0,1	-
245	2245608.56	452257.63	Картометрический	0,1	-
246	2245603.47	452252.61	Картометрический	0,1	-
247	2245592.85	452241.91	Картометрический	0,1	-
248	2245589.02	452238.05	Картометрический	0,1	-
249	2245569.92	452218.80	Картометрический	0,1	-
250	2245563.59	452212.40	Картометрический	0,1	-
251	2245609.88	452152.63	Картометрический	0,1	-
252	2245612.75	452129.86	Картометрический	0,1	-
253	2245614.48	452116.41	Картометрический	0,1	-
254	2245613.66	452113.31	Картометрический	0,1	-
255	2245614.89	452112.91	Картометрический	0,1	-
256	2245615.63	452107.07	Картометрический	0,1	-
257	2245621.38	452061.52	Картометрический	0,1	-
258	2245621.05	452050.43	Картометрический	0,1	-
259	2245619.41	451994.90	Картометрический	0,1	-
260	2245619.26	451989.95	Картометрический	0,1	-
261	2245613.54	451992.43	Картометрический	0,1	-
262	2245604.79	451991.77	Картометрический	0,1	-
263	2245592.16	451984.23	Картометрический	0,1	-
264	2245560.57	451981.03	Картометрический	0,1	-
265	2245563.03	451966.68	Картометрический	0,1	-
266	2245562.48	451966.77	Картометрический	0,1	-

Раздел 2

Сведения о местоположении границ объекта

Обозначение характерных точек границ	Координаты, м		Метод определения координат характерной точки	Средняя квадратическая погрешность положения характерной точки (Mf), м	Описание обозначения точки на местности (при наличии)
	X	Y			
1	2	3	4	5	6
267	2245565.04	451954.93	Картометрический	0,1	-
268	2245494.65	451952.68	Картометрический	0,1	-
269	2245495.20	451947.94	Картометрический	0,1	-
270	2245494.29	451947.83	Картометрический	0,1	-
271	2245472.87	451945.36	Картометрический	0,1	-
272	2245475.52	451922.33	Картометрический	0,1	-
273	2245472.08	451921.93	Картометрический	0,1	-
274	2245467.14	451954.02	Картометрический	0,1	-
275	2245449.86	451951.27	Картометрический	0,1	-
276	2245392.64	451947.11	Картометрический	0,1	-
277	2245386.65	451946.49	Картометрический	0,1	-
278	2245376.65	451945.88	Картометрический	0,1	-
279	2245376.35	451946.39	Картометрический	0,1	-
280	2245319.41	451943.15	Картометрический	0,1	-
281	2245316.97	451943.63	Картометрический	0,1	-
282	2245279.56	451941.82	Картометрический	0,1	-
283	2245280.68	451911.54	Картометрический	0,1	-
284	2245226.09	451907.54	Картометрический	0,1	-
285	2245226.48	451905.54	Картометрический	0,1	-
286	2245239.41	451862.48	Картометрический	0,1	-
287	2245241.08	451860.19	Картометрический	0,1	-
288	2245242.85	451854.49	Картометрический	0,1	-
289	2245243.00	451854.54	Картометрический	0,1	-
290	2245244.47	451849.87	Картометрический	0,1	-
291	2245248.00	451850.87	Картометрический	0,1	-
292	2245246.56	451855.64	Картометрический	0,1	-
293	2245251.01	451857.02	Картометрический	0,1	-
294	2245253.79	451857.71	Картометрический	0,1	-
295	2245263.56	451824.42	Картометрический	0,1	-
296	2245268.09	451809.34	Картометрический	0,1	-

Раздел 2

Сведения о местоположении границ объекта

Обозначение характерных точек границ	Координаты, м		Метод определения координат характерной точки	Средняя квадратическая погрешность положения характерной точки (Mf), м	Описание обозначения точки на местности (при наличии)
	X	Y			
1	2	3	4	5	6
297	2245270.91	451799.76	Картометрический	0,1	-
298	2245270.61	451799.38	Картометрический	0,1	-
299	2245271.08	451797.42	Картометрический	0,1	-
300	2245271.96	451797.19	Картометрический	0,1	-
301	2245274.20	451793.87	Картометрический	0,1	-
302	2245275.64	451790.28	Картометрический	0,1	-
303	2245279.33	451772.71	Картометрический	0,1	-
304	2245284.88	451754.69	Картометрический	0,1	-
305	2245289.88	451742.28	Картометрический	0,1	-
306	2245297.80	451727.86	Картометрический	0,1	-
307	2245315.73	451696.36	Картометрический	0,1	-
1	2245324.80	451680.46	Картометрический	0,1	-
308	2244843.75	450917.62	Картометрический	0,1	-
309	2244841.09	450983.49	Картометрический	0,1	-
310	2244794.90	450981.94	Картометрический	0,1	-
311	2244702.29	450978.80	Картометрический	0,1	-
312	2244608.66	450975.63	Картометрический	0,1	-
313	2244611.91	450943.26	Картометрический	0,1	-
314	2244615.26	450909.86	Картометрический	0,1	-
315	2244618.53	450877.25	Картометрический	0,1	-
316	2244621.56	450847.02	Картометрический	0,1	-
317	2244713.49	450840.72	Картометрический	0,1	-
318	2244788.53	450850.51	Картометрический	0,1	-
319	2244843.39	450865.20	Картометрический	0,1	-
308	2244843.75	450917.62	Картометрический	0,1	-

Раздел 2

Сведения о местоположении границ объекта

3. Сведения о характерных точках части (частей) границы объекта

Обозначение характерных точек границ	Координаты, м		Метод определения координат характерной точки	Средняя квадратическая погрешность положения характерной точки (M _t), м	Описание обозначения точки на местности (при наличии)
	X	Y			
1	2	3	4	5	6
-	-	-	-	-	-

Раздел 3

Сведения о местоположении измененных (уточненных) границ объекта

1. Система координат -

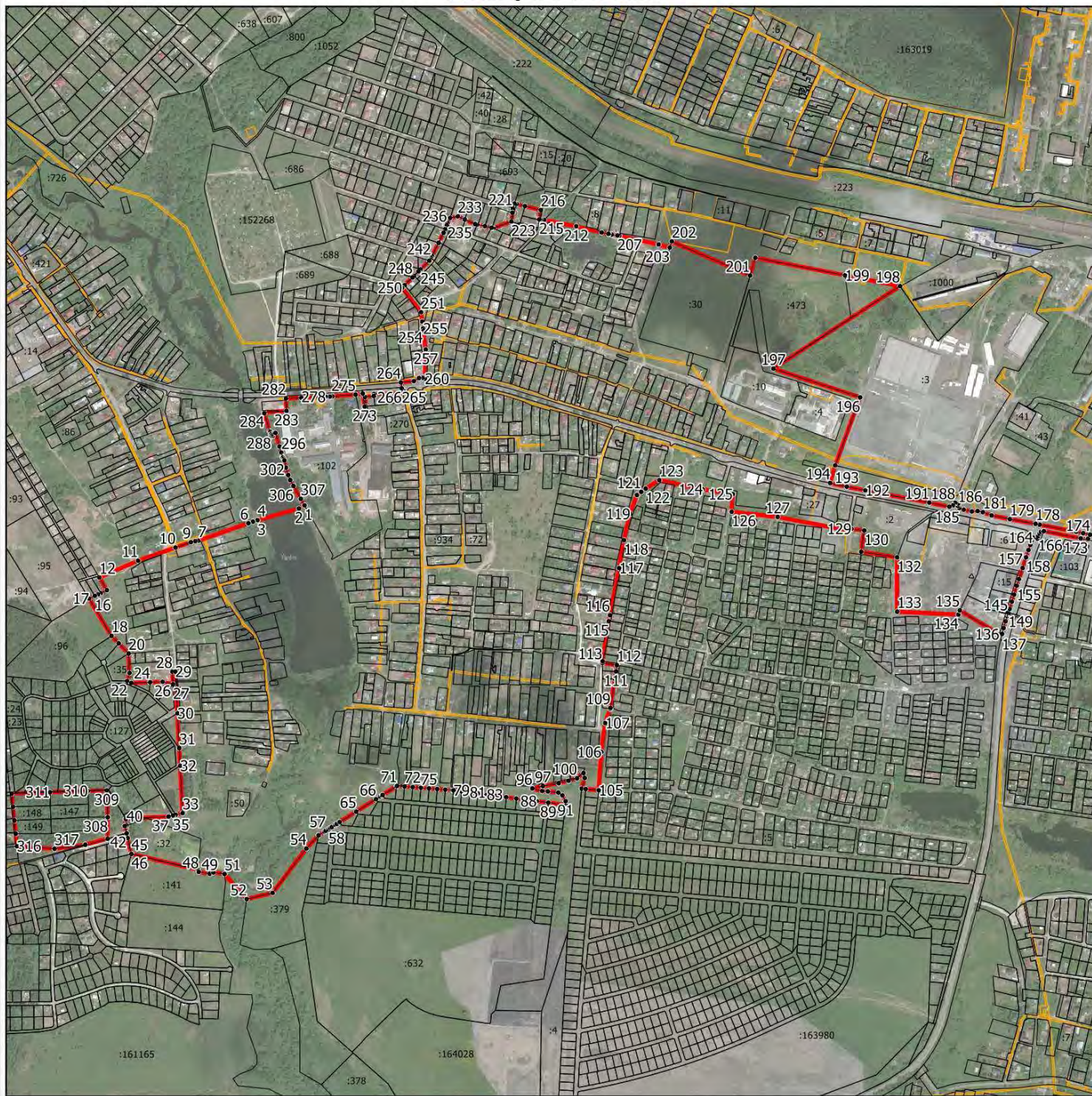
2. Сведения о характерных точках границ объекта

Обозначение характерных точек границ	Существующие координаты, м		Измененные (уточненные) координаты, м		Метод определения координат характерной точки	Средняя квадратическая погрешность положения характерной точки (Mf), м	Описание обозначения точки на местности (при наличии)
	X	Y	X	Y			
1	2	3	4	5	6	7	8
-	-	-	-	-	-	-	

3. Сведения о характерных точках части (частей) границы объекта

Обозначение характерных точек границ	Существующие координаты, м		Измененные (уточненные) координаты, м		Метод определения координат характерной точки	Средняя квадратическая погрешность положения характерной точки (Mf), м	Описание обозначения точки на местности (при наличии)
	X	Y	X	Y			
1	2	3	4	5	6	7	8
-	-	-	-	-	-	-	

Раздел 4
План границ объекта



Масштаб 1:13 000

Условные обозначения:

- - граница объекта, местоположение которого описано
- - границы муниципальных образований
- - границы зон с особыми условиями использования территорий
- - границы земельных участков по сведениям ЕГРН
- - поворотная точка границ объекта

Подпись _____ Дата « » 20__ г.

Место для оттиска печати лица, составившего описание местоположения границ объекта

ОПИСАНИЕ МЕСТОПОЛОЖЕНИЯ ГРАНИЦ

д. Турыгино

(наименование объекта, местоположение границ которого описано (далее - объект))

Раздел 1

Сведения об объекте

№ п/п	Характеристики объекта	Описание характеристик
1	2	3
1.	Местоположение объекта	Московская область, Раменский городской округ
2.	Площадь объекта +/- величина погрешности определения площади (Р +/- Дельта Р)	534596 кв. м ± 256 кв. м
3.	Иные характеристики объекта	

Раздел 2

Сведения о местоположении границ объекта

1. Система координат МСК-50, зона 2

2. Сведения о характерных точках границ объекта

Обозначение характерных точек границ	Координаты, м		Метод определения координат характерной точки	Средняя квадратическая погрешность положения характерной точки (Мт), м	Описание обозначения точки на местности (при наличии)
	X	Y			
1	2	3	4	5	6
Участок 1					
1	2252004.50	449747.82	Картометрический	0,1	-
2	2252040.57	449794.67	Картометрический	0,1	-
3	2252046.38	449800.77	Картометрический	0,1	-
4	2252085.02	449785.64	Картометрический	0,1	-
5	2252117.85	449865.70	Картометрический	0,1	-
6	2252129.20	449864.07	Картометрический	0,1	-
7	2252131.71	449864.16	Картометрический	0,1	-
8	2252175.91	449854.52	Картометрический	0,1	-
9	2252079.97	449681.34	Картометрический	0,1	-
10	2252007.22	449529.76	Картометрический	0,1	-
11	2251987.80	449489.28	Картометрический	0,1	-
12	2251968.46	449361.68	Картометрический	0,1	-
13	2251958.69	449343.55	Картометрический	0,1	-
14	2251953.82	449344.81	Картометрический	0,1	-
15	2251921.92	449268.31	Картометрический	0,1	-
16	2251881.98	449150.64	Картометрический	0,1	-
17	2251880.09	449146.72	Картометрический	0,1	-
18	2251878.01	449140.60	Картометрический	0,1	-
19	2251836.80	449055.53	Картометрический	0,1	-
20	2251771.03	449003.59	Картометрический	0,1	-
21	2251674.92	448871.16	Картометрический	0,1	-
22	2251582.68	448779.16	Картометрический	0,1	-
23	2251608.40	448734.61	Картометрический	0,1	-
24	2251614.17	448728.47	Картометрический	0,1	-
25	2251674.26	448592.13	Картометрический	0,1	-
26	2251709.05	448462.12	Картометрический	0,1	-

Раздел 2

Сведения о местоположении границ объекта

Обозначение характерных точек границ	Координаты, м		Метод определения координат характерной точки	Средняя квадратическая погрешность положения характерной точки (Mf), м	Описание обозначения точки на местности (при наличии)
	X	Y			
1	2	3	4	5	6
27	2251686.28	448463.93	Картометрический	0,1	-
28	2251632.44	448430.22	Картометрический	0,1	-
29	2251571.22	448398.26	Картометрический	0,1	-
30	2251536.64	448451.96	Картометрический	0,1	-
31	2251520.42	448450.74	Картометрический	0,1	-
32	2251501.43	448442.57	Картометрический	0,1	-
33	2251468.44	448425.54	Картометрический	0,1	-
34	2251347.17	448543.07	Картометрический	0,1	-
35	2251275.38	448581.91	Картометрический	0,1	-
36	2251291.44	448616.69	Картометрический	0,1	-
37	2251300.90	448632.88	Картометрический	0,1	-
38	2251369.76	448691.18	Картометрический	0,1	-
39	2251376.79	448697.08	Картометрический	0,1	-
40	2251401.59	448716.24	Картометрический	0,1	-
41	2251395.00	448720.61	Картометрический	0,1	-
42	2251369.13	448736.85	Картометрический	0,1	-
43	2251365.56	448745.15	Картометрический	0,1	-
44	2251352.10	448765.53	Картометрический	0,1	-
45	2251350.25	448767.76	Картометрический	0,1	-
46	2251349.54	448770.94	Картометрический	0,1	-
47	2251310.65	448806.60	Картометрический	0,1	-
48	2251298.35	448817.24	Картометрический	0,1	-
49	2251281.48	448797.69	Картометрический	0,1	-
50	2251211.34	448876.53	Картометрический	0,1	-
51	2251248.75	448903.43	Картометрический	0,1	-
52	2251259.91	448914.19	Картометрический	0,1	-
53	2251262.51	448916.53	Картометрический	0,1	-
54	2251277.08	448929.65	Картометрический	0,1	-
55	2251280.13	448928.13	Картометрический	0,1	-
56	2251295.79	448947.87	Картометрический	0,1	-

Раздел 2

Сведения о местоположении границ объекта

Обозначение характерных точек границ	Координаты, м		Метод определения координат характерной точки	Средняя квадратическая погрешность положения характерной точки (Mf), м	Описание обозначения точки на местности (при наличии)
	X	Y			
1	2	3	4	5	6
57	2251305.98	448959.64	Картометрический	0,1	-
58	2251311.87	448966.44	Картометрический	0,1	-
59	2251311.35	448966.95	Картометрический	0,1	-
60	2251307.16	448971.23	Картометрический	0,1	-
61	2251323.91	448988.81	Картометрический	0,1	-
62	2251307.72	449003.88	Картометрический	0,1	-
63	2251300.43	449011.13	Картометрический	0,1	-
64	2251277.22	449033.18	Картометрический	0,1	-
65	2251278.94	449046.48	Картометрический	0,1	-
66	2251306.83	449107.28	Картометрический	0,1	-
67	2251319.48	449124.88	Картометрический	0,1	-
68	2251338.12	449138.83	Картометрический	0,1	-
69	2251394.38	449291.11	Картометрический	0,1	-
70	2251406.02	449321.82	Картометрический	0,1	-
71	2251431.09	449442.50	Картометрический	0,1	-
72	2251439.47	449441.99	Картометрический	0,1	-
73	2251440.76	449441.84	Картометрический	0,1	-
74	2251439.26	449462.04	Картометрический	0,1	-
75	2251441.56	449461.87	Картометрический	0,1	-
76	2251440.31	449473.42	Картометрический	0,1	-
77	2251440.78	449473.94	Картометрический	0,1	-
78	2251440.99	449477.73	Картометрический	0,1	-
79	2251437.39	449523.32	Картометрический	0,1	-
80	2251477.17	449528.12	Картометрический	0,1	-
81	2251498.84	449527.80	Картометрический	0,1	-
82	2251521.18	449524.52	Картометрический	0,1	-
83	2251521.12	449520.61	Картометрический	0,1	-
84	2251525.84	449520.30	Картометрический	0,1	-
85	2251546.33	449515.33	Картометрический	0,1	-
86	2251545.48	449508.50	Картометрический	0,1	-

Раздел 2

Сведения о местоположении границ объекта

Обозначение характерных точек границ	Координаты, м		Метод определения координат характерной точки	Средняя квадратическая погрешность положения характерной точки (Mf), м	Описание обозначения точки на местности (при наличии)
	X	Y			
1	2	3	4	5	6
87	2251543.87	449498.08	Картометрический	0,1	-
88	2251567.17	449492.06	Картометрический	0,1	-
89	2251567.90	449495.88	Картометрический	0,1	-
90	2251571.97	449494.79	Картометрический	0,1	-
91	2251579.85	449486.39	Картометрический	0,1	-
92	2251582.34	449482.00	Картометрический	0,1	-
93	2251583.23	449473.79	Картометрический	0,1	-
94	2251580.45	449446.51	Картометрический	0,1	-
95	2251588.10	449445.58	Картометрический	0,1	-
96	2251594.16	449444.94	Картометрический	0,1	-
97	2251594.00	449442.81	Картометрический	0,1	-
98	2251609.84	449441.69	Картометрический	0,1	-
99	2251618.10	449440.88	Картометрический	0,1	-
100	2251650.90	449437.63	Картометрический	0,1	-
101	2251665.06	449436.79	Картометрический	0,1	-
102	2251687.49	449435.44	Картометрический	0,1	-
103	2251688.36	449446.99	Картометрический	0,1	-
104	2251690.99	449479.76	Картометрический	0,1	-
105	2251692.10	449494.94	Картометрический	0,1	-
106	2251696.86	449559.81	Картометрический	0,1	-
107	2251698.71	449585.04	Картометрический	0,1	-
108	2251699.98	449608.10	Картометрический	0,1	-
109	2251700.91	449618.32	Картометрический	0,1	-
110	2251701.50	449628.77	Картометрический	0,1	-
111	2251706.13	449693.65	Картометрический	0,1	-
112	2251693.65	449694.69	Картометрический	0,1	-
113	2251694.82	449706.10	Картометрический	0,1	-
114	2251692.88	449708.38	Картометрический	0,1	-
115	2251727.59	449740.45	Картометрический	0,1	-
116	2251748.94	449749.85	Картометрический	0,1	-

Раздел 2

Сведения о местоположении границ объекта

Обозначение характерных точек границ	Координаты, м		Метод определения координат характерной точки	Средняя квадратическая погрешность положения характерной точки (Мт), м	Описание обозначения точки на местности (при наличии)
	X	Y			
1	2	3	4	5	6
117	2251761.74	449751.76	Картометрический	0,1	-
118	2251800.51	449742.78	Картометрический	0,1	-
119	2251802.20	449749.77	Картометрический	0,1	-
120	2251765.96	449758.85	Картометрический	0,1	-
121	2251732.73	449752.76	Картометрический	0,1	-
122	2251728.15	449749.35	Картометрический	0,1	-
123	2251726.82	449761.14	Картометрический	0,1	-
124	2251784.87	449775.91	Картометрический	0,1	-
125	2251807.45	449781.65	Картометрический	0,1	-
126	2251823.48	449745.45	Картометрический	0,1	-
127	2251819.31	449691.93	Картометрический	0,1	-
128	2251833.66	449667.44	Картометрический	0,1	-
129	2251830.04	449640.01	Картометрический	0,1	-
130	2251831.48	449612.62	Картометрический	0,1	-
131	2251840.20	449584.92	Картометрический	0,1	-
132	2251971.01	449603.63	Картометрический	0,1	-
133	2252003.69	449747.21	Картометрический	0,1	-
134	2252004.72	449767.93	Картометрический	0,1	-
1	2252004.50	449747.82	Картометрический	0,1	-

3. Сведения о характерных точках части (частей) границы объекта

Обозначение характерных точек границ	Координаты, м		Метод определения координат характерной точки	Средняя квадратическая погрешность положения характерной точки (Мт), м	Описание обозначения точки на местности (при наличии)
	X	Y			
1	2	3	4	5	6
-	-	-	-	-	-

Раздел 3

Сведения о местоположении измененных (уточненных) границ объекта

1. Система координат -

2. Сведения о характерных точках границ объекта

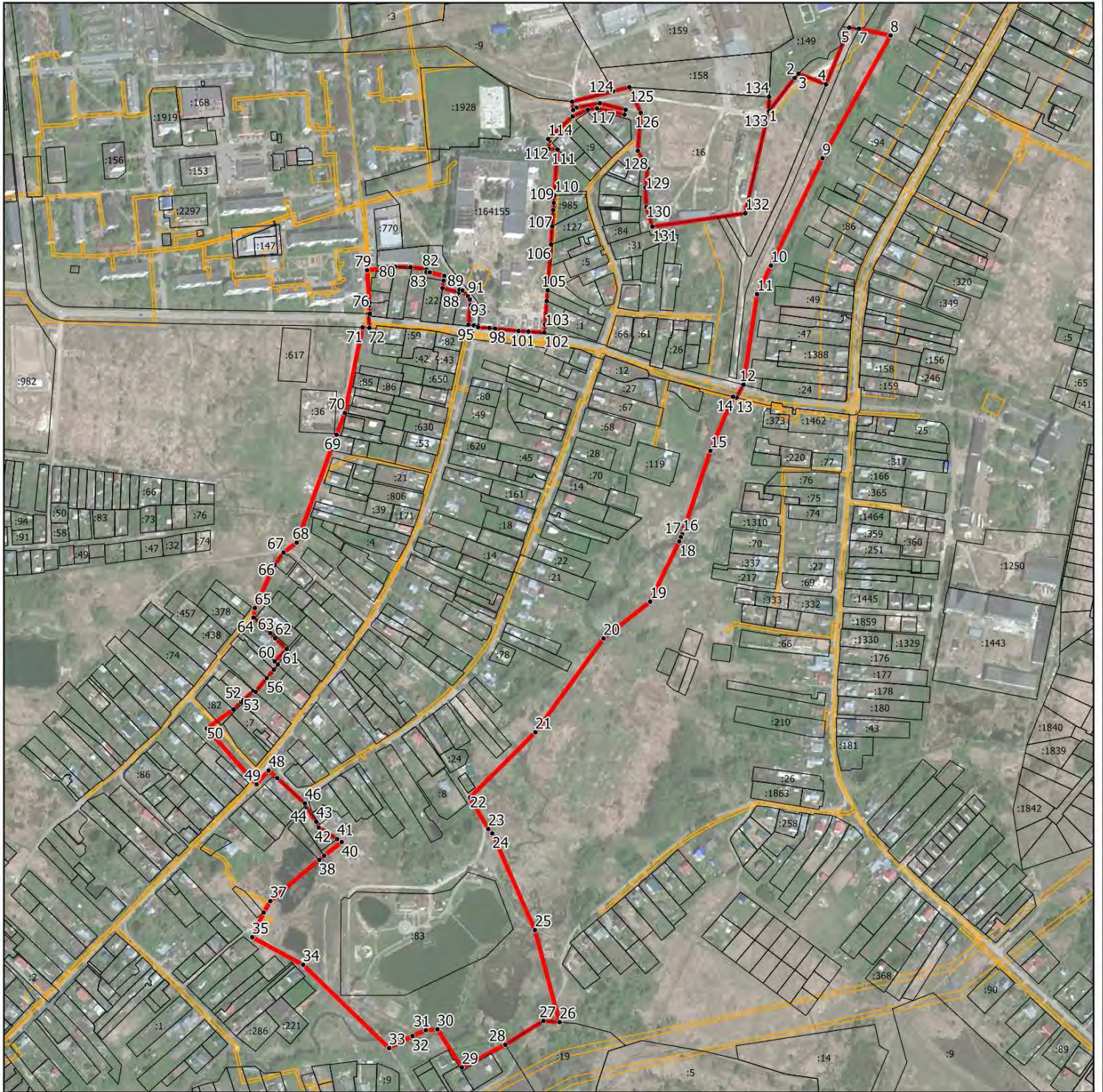
Обозначение характерных точек границ	Существующие координаты, м		Измененные (уточненные) координаты, м		Метод определения координат характерной точки	Средняя квадратическая погрешность положения характерной точки (Mf), м	Описание обозначения точки на местности (при наличии)
	X	Y	X	Y			
1	2	3	4	5	6	7	8
-	-	-	-	-	-	-	

3. Сведения о характерных точках части (частей) границы объекта

Обозначение характерных точек границ	Существующие координаты, м		Измененные (уточненные) координаты, м		Метод определения координат характерной точки	Средняя квадратическая погрешность положения характерной точки (Mf), м	Описание обозначения точки на местности (при наличии)
	X	Y	X	Y			
1	2	3	4	5	6	7	8
-	-	-	-	-	-	-	

Раздел 4

План границ объекта



Масштаб 1:7 500

Условные обозначения:

- - граница объекта, местоположение которой описано
- - границы муниципальных образований
- - границы зон с особыми условиями использования территорий
- - границы земельных участков по сведениям ЕГРН
- - поворотная точка границ объекта

Подпись _____ Дата « » 20__ г.

Место для оттиска печати лица, составившего описание местоположения границ объекта

ОПИСАНИЕ МЕСТОПОЛОЖЕНИЯ ГРАНИЦ

д. Тяжино

(наименование объекта, местоположение границ которого описано (далее - объект))

Раздел 1

Сведения об объекте

№ п/п	Характеристики объекта	Описание характеристик
1	2	3
1.	Местоположение объекта	Московская область, Раменский городской округ
2.	Площадь объекта +/- величина погрешности определения площади (Р +/- Дельта Р)	1766698 кв. м ± 465 кв. м
3.	Иные характеристики объекта	

Раздел 2

Сведения о местоположении границ объекта

1. Система координат МСК-50, зона 2

2. Сведения о характерных точках границ объекта

Обозначение характерных точек границ	Координаты, м		Метод определения координат характерной точки	Средняя квадратическая погрешность положения характерной точки (Мт), м	Описание обозначения точки на местности (при наличии)
	X	Y			
1	2	3	4	5	6
Участок 1					
1	2232166.17	434081.90	Картометрический	0,1	-
2	2232165.58	434272.31	Картометрический	0,1	-
3	2232136.43	434357.16	Картометрический	0,1	-
4	2232114.66	434393.37	Картометрический	0,1	-
5	2232112.98	434400.10	Картометрический	0,1	-
6	2232110.59	434409.70	Картометрический	0,1	-
7	2232095.85	434468.90	Картометрический	0,1	-
8	2232086.41	434518.57	Картометрический	0,1	-
9	2232055.38	434543.40	Картометрический	0,1	-
10	2232031.53	434583.75	Картометрический	0,1	-
11	2232007.68	434623.06	Картометрический	0,1	-
12	2231990.88	434628.11	Картометрический	0,1	-
13	2231974.95	434616.21	Картометрический	0,1	-
14	2231928.35	434656.85	Картометрический	0,1	-
15	2231905.94	434673.64	Картометрический	0,1	-
16	2231883.69	434694.73	Картометрический	0,1	-
17	2231886.20	434737.60	Картометрический	0,1	-
18	2231900.69	434753.64	Картометрический	0,1	-
19	2231911.41	434739.48	Картометрический	0,1	-
20	2231910.96	434759.10	Картометрический	0,1	-
21	2231922.32	434794.13	Картометрический	0,1	-
22	2231953.47	434837.55	Картометрический	0,1	-
23	2231987.27	434862.66	Картометрический	0,1	-
24	2232007.57	434872.60	Картометрический	0,1	-
25	2232016.95	434874.17	Картометрический	0,1	-
26	2232006.84	434940.58	Картометрический	0,1	-

Раздел 2

Сведения о местоположении границ объекта

Обозначение характерных точек границ	Координаты, м		Метод определения координат характерной точки	Средняя квадратическая погрешность положения характерной точки (Mf), м	Описание обозначения точки на местности (при наличии)
	X	Y			
1	2	3	4	5	6
27	2231992.17	434967.24	Картометрический	0,1	-
28	2231968.44	435050.89	Картометрический	0,1	-
29	2231954.23	435096.91	Картометрический	0,1	-
30	2231920.57	435192.59	Картометрический	0,1	-
31	2231879.46	435335.84	Картометрический	0,1	-
32	2231857.69	435396.25	Картометрический	0,1	-
33	2231848.56	435372.23	Картометрический	0,1	-
34	2231815.62	435346.34	Картометрический	0,1	-
35	2231781.60	435338.06	Картометрический	0,1	-
36	2231750.67	435329.77	Картометрический	0,1	-
37	2231693.03	435288.35	Картометрический	0,1	-
38	2231666.25	435270.44	Картометрический	0,1	-
39	2231645.76	435269.77	Картометрический	0,1	-
40	2231527.12	435344.03	Картометрический	0,1	-
41	2231505.93	435351.32	Картометрический	0,1	-
42	2231495.37	435344.68	Картометрический	0,1	-
43	2231505.03	435364.86	Картометрический	0,1	-
44	2231344.84	435696.45	Картометрический	0,1	-
45	2231309.28	435710.62	Картометрический	0,1	-
46	2231255.21	435731.63	Картометрический	0,1	-
47	2231227.43	435736.60	Картометрический	0,1	-
48	2231222.25	435718.98	Картометрический	0,1	-
49	2231190.20	435559.76	Картометрический	0,1	-
50	2231151.87	435373.46	Картометрический	0,1	-
51	2231143.55	435332.27	Картометрический	0,1	-
52	2231129.99	435298.99	Картометрический	0,1	-
53	2231129.69	435293.35	Картометрический	0,1	-
54	2231130.30	435288.42	Картометрический	0,1	-
55	2231131.66	435037.28	Картометрический	0,1	-
56	2231121.66	435037.10	Картометрический	0,1	-

Раздел 2

Сведения о местоположении границ объекта

Обозначение характерных точек границ	Координаты, м		Метод определения координат характерной точки	Средняя квадратическая погрешность положения характерной точки (Mf), м	Описание обозначения точки на местности (при наличии)
	X	Y			
1	2	3	4	5	6
57	2231119.01	435181.99	Картометрический	0,1	-
58	2231117.68	435254.92	Картометрический	0,1	-
59	2231120.10	435298.55	Картометрический	0,1	-
60	2231108.36	435304.92	Картометрический	0,1	-
61	2231103.73	435306.74	Картометрический	0,1	-
62	2231049.26	435330.35	Картометрический	0,1	-
63	2230988.64	435350.02	Картометрический	0,1	-
64	2230939.26	435358.43	Картометрический	0,1	-
65	2230901.14	435355.61	Картометрический	0,1	-
66	2230869.21	435343.22	Картометрический	0,1	-
67	2230834.00	435305.53	Картометрический	0,1	-
68	2230808.22	435300.46	Картометрический	0,1	-
69	2230788.90	435303.13	Картометрический	0,1	-
70	2230800.68	435225.01	Картометрический	0,1	-
71	2230813.29	435152.22	Картометрический	0,1	-
72	2230822.11	435104.05	Картометрический	0,1	-
73	2230830.76	435044.16	Картометрический	0,1	-
74	2230831.92	435036.13	Картометрический	0,1	-
75	2230845.52	434961.81	Картометрический	0,1	-
76	2230880.27	434803.39	Картометрический	0,1	-
77	2230871.85	434796.89	Картометрический	0,1	-
78	2230878.28	434769.26	Картометрический	0,1	-
79	2230888.51	434765.81	Картометрический	0,1	-
80	2230896.94	434725.54	Картометрический	0,1	-
81	2230928.44	434732.80	Картометрический	0,1	-
82	2230959.96	434740.07	Картометрический	0,1	-
83	2230962.66	434728.38	Картометрический	0,1	-
84	2230928.55	434720.51	Картометрический	0,1	-
85	2230899.30	434713.77	Картометрический	0,1	-
86	2230905.79	434681.28	Картометрический	0,1	-

Раздел 2

Сведения о местоположении границ объекта

Обозначение характерных точек границ	Координаты, м		Метод определения координат характерной точки	Средняя квадратическая погрешность положения характерной точки (Mf), м	Описание обозначения точки на местности (при наличии)
	X	Y			
1	2	3	4	5	6
87	2230912.27	434648.79	Картометрический	0,1	-
88	2230941.69	434654.67	Картометрический	0,1	-
89	2230967.50	434659.82	Картометрический	0,1	-
90	2230968.68	434653.93	Картометрический	0,1	-
91	2230969.85	434648.05	Картометрический	0,1	-
92	2230941.93	434642.47	Картометрический	0,1	-
93	2230914.62	434637.02	Картометрический	0,1	-
94	2230921.56	434602.32	Картометрический	0,1	-
95	2230924.57	434587.24	Картометрический	0,1	-
96	2230928.31	434567.59	Картометрический	0,1	-
97	2230960.36	434573.03	Картометрический	0,1	-
98	2230980.12	434576.37	Картометрический	0,1	-
99	2230981.12	434570.47	Картометрический	0,1	-
100	2230982.13	434564.55	Картометрический	0,1	-
101	2230960.14	434560.82	Картометрический	0,1	-
102	2230930.56	434555.80	Картометрический	0,1	-
103	2230935.61	434528.69	Картометрический	0,1	-
104	2230940.86	434500.48	Картометрический	0,1	-
105	2230914.48	434513.66	Картометрический	0,1	-
106	2230906.96	434551.80	Картометрический	0,1	-
107	2230878.27	434546.93	Картометрический	0,1	-
108	2230876.26	434558.76	Картометрический	0,1	-
109	2230904.64	434563.57	Картометрический	0,1	-
110	2230898.15	434596.50	Картометрический	0,1	-
111	2230891.38	434630.85	Картометрический	0,1	-
112	2230879.35	434627.57	Картометрический	0,1	-
113	2230867.70	434623.14	Картометрический	0,1	-
114	2230863.21	434620.90	Картометрический	0,1	-
115	2230856.54	434617.58	Картометрический	0,1	-
116	2230845.97	434610.97	Картометрический	0,1	-

Раздел 2

Сведения о местоположении границ объекта

Обозначение характерных точек границ	Координаты, м		Метод определения координат характерной точки	Средняя квадратическая погрешность положения характерной точки (Mf), м	Описание обозначения точки на местности (при наличии)
	X	Y			
1	2	3	4	5	6
117	2230838.04	434604.85	Картометрический	0,1	-
118	2230836.10	434603.35	Картометрический	0,1	-
119	2230815.16	434585.50	Картометрический	0,1	-
120	2230792.37	434566.06	Картометрический	0,1	-
121	2230788.48	434570.62	Картометрический	0,1	-
122	2230769.04	434593.47	Картометрический	0,1	-
123	2230751.54	434614.04	Картометрический	0,1	-
124	2230730.16	434639.17	Картометрический	0,1	-
125	2230712.06	434623.75	Картометрический	0,1	-
126	2230728.52	434594.41	Картометрический	0,1	-
127	2230741.99	434570.43	Картометрический	0,1	-
128	2230756.97	434543.75	Картометрический	0,1	-
129	2230776.07	434509.72	Картометрический	0,1	-
130	2230787.25	434521.13	Картометрический	0,1	-
131	2230815.50	434470.78	Картометрический	0,1	-
132	2230818.63	434473.99	Картометрический	0,1	-
133	2230852.12	434434.30	Картометрический	0,1	-
134	2230872.22	434449.09	Картометрический	0,1	-
135	2230882.42	434443.65	Картометрический	0,1	-
136	2230874.88	434435.91	Картометрический	0,1	-
137	2230842.04	434402.21	Картометрический	0,1	-
138	2230845.68	434398.13	Картометрический	0,1	-
139	2230858.17	434383.31	Картометрический	0,1	-
140	2230873.68	434364.91	Картометрический	0,1	-
141	2230876.98	434368.48	Картометрический	0,1	-
142	2230977.94	434347.43	Картометрический	0,1	-
143	2231193.38	434302.72	Картометрический	0,1	-
144	2231191.53	434313.35	Картометрический	0,1	-
145	2231196.22	434321.55	Картометрический	0,1	-
146	2231224.44	434320.11	Картометрический	0,1	-

Раздел 2

Сведения о местоположении границ объекта

Обозначение характерных точек границ	Координаты, м		Метод определения координат характерной точки	Средняя квадратическая погрешность положения характерной точки (Mf), м	Описание обозначения точки на местности (при наличии)
	X	Y			
1	2	3	4	5	6
147	2231337.35	434350.33	Картометрический	0,1	-
148	2231409.96	434361.40	Картометрический	0,1	-
149	2231416.54	434370.97	Картометрический	0,1	-
150	2231435.78	434398.30	Картометрический	0,1	-
151	2231573.89	434443.88	Картометрический	0,1	-
152	2231596.10	434443.64	Картометрический	0,1	-
153	2231664.68	434442.88	Картометрический	0,1	-
154	2231681.32	434445.53	Картометрический	0,1	-
155	2231690.73	434447.03	Картометрический	0,1	-
156	2231751.70	434457.20	Картометрический	0,1	-
157	2231773.29	434441.74	Картометрический	0,1	-
158	2231773.90	434440.44	Картометрический	0,1	-
159	2231781.57	434438.22	Картометрический	0,1	-
160	2231796.12	434423.83	Картометрический	0,1	-
161	2231797.18	434422.71	Картометрический	0,1	-
162	2231802.34	434435.27	Картометрический	0,1	-
163	2231832.74	434421.71	Картометрический	0,1	-
164	2231858.77	434410.10	Картометрический	0,1	-
165	2231866.24	434406.36	Картометрический	0,1	-
166	2231849.35	434375.81	Картометрический	0,1	-
167	2231824.06	434390.04	Картометрический	0,1	-
168	2231825.04	434388.51	Картометрический	0,1	-
169	2231842.00	434369.06	Картометрический	0,1	-
170	2231888.83	434355.00	Картометрический	0,1	-
171	2231921.92	434329.14	Картометрический	0,1	-
172	2231936.49	434290.86	Картометрический	0,1	-
173	2231970.70	434234.99	Картометрический	0,1	-
174	2231999.75	434193.79	Картометрический	0,1	-
175	2232051.57	434106.70	Картометрический	0,1	-
176	2232039.97	434103.78	Картометрический	0,1	-

Раздел 2

Сведения о местоположении границ объекта

Обозначение характерных точек границ	Координаты, м		Метод определения координат характерной точки	Средняя квадратическая погрешность положения характерной точки (Mf), м	Описание обозначения точки на местности (при наличии)
	X	Y			
1	2	3	4	5	6
177	2232044.61	434097.52	Картометрический	0,1	-
178	2232031.26	434094.94	Картометрический	0,1	-
179	2232013.48	434092.47	Картометрический	0,1	-
180	2231987.87	434101.38	Картометрический	0,1	-
181	2231981.05	434101.18	Картометрический	0,1	-
182	2232007.34	434064.26	Картометрический	0,1	-
183	2232016.80	434008.37	Картометрический	0,1	-
184	2232008.73	433948.36	Картометрический	0,1	-
185	2232003.79	433876.95	Картометрический	0,1	-
186	2232015.22	433847.98	Картометрический	0,1	-
187	2232035.01	433787.96	Картометрический	0,1	-
188	2232005.29	433722.76	Картометрический	0,1	-
189	2232005.46	433672.05	Картометрический	0,1	-
190	2232019.01	433624.45	Картометрический	0,1	-
191	2232053.09	433613.08	Картометрический	0,1	-
192	2232073.65	433637.93	Картометрический	0,1	-
193	2232110.52	433724.86	Картометрический	0,1	-
194	2232134.72	433908.04	Картометрический	0,1	-
195	2232142.02	433962.78	Картометрический	0,1	-
196	2232144.55	433962.40	Картометрический	0,1	-
1	2232166.17	434081.90	Картометрический	0,1	-
197	2231099.90	435047.91	Картометрический	0,1	-
198	2231042.67	434974.06	Картометрический	0,1	-
199	2230993.55	434892.86	Картометрический	0,1	-
200	2230937.86	434893.86	Картометрический	0,1	-
201	2230929.75	434990.27	Картометрический	0,1	-
202	2230946.12	435080.07	Картометрический	0,1	-
197	2231099.90	435047.91	Картометрический	0,1	-
203	2231960.14	434512.58	Картометрический	0,1	-
204	2231954.57	434504.88	Картометрический	0,1	-

Раздел 2

Сведения о местоположении границ объекта

Обозначение характерных точек границ	Координаты, м		Метод определения координат характерной точки	Средняя квадратическая погрешность положения характерной точки (Mf), м	Описание обозначения точки на местности (при наличии)
	X	Y			
1	2	3	4	5	6
205	2231954.08	434504.18	Картометрический	0,1	-
206	2231930.10	434470.10	Картометрический	0,1	-
207	2231926.16	434473.01	Картометрический	0,1	-
208	2231920.16	434478.08	Картометрический	0,1	-
209	2231919.30	434478.99	Картометрический	0,1	-
210	2231914.67	434481.16	Картометрический	0,1	-
211	2231902.54	434490.41	Картометрический	0,1	-
212	2231882.52	434505.23	Картометрический	0,1	-
213	2231879.31	434501.71	Картометрический	0,1	-
214	2231860.14	434511.55	Картометрический	0,1	-
215	2231891.95	434556.73	Картометрический	0,1	-
216	2231896.70	434550.40	Картометрический	0,1	-
217	2231880.55	434579.55	Картометрический	0,1	-
218	2231867.71	434592.38	Картометрический	0,1	-
219	2231853.32	434600.09	Картометрический	0,1	-
220	2231813.00	434612.67	Картометрический	0,1	-
221	2231778.84	434626.29	Картометрический	0,1	-
222	2231818.91	434647.87	Картометрический	0,1	-
223	2231826.61	434638.37	Картометрический	0,1	-
224	2231841.25	434634.25	Картометрический	0,1	-
225	2231868.73	434622.94	Картометрический	0,1	-
226	2231892.88	434610.10	Картометрический	0,1	-
227	2231903.92	434599.58	Картометрический	0,1	-
228	2231912.66	434575.17	Картометрический	0,1	-
229	2231918.29	434553.86	Картометрический	0,1	-
230	2231929.10	434538.45	Картометрический	0,1	-
231	2231925.56	434522.90	Картометрический	0,1	-
232	2231942.09	434511.74	Картометрический	0,1	-
233	2231953.78	434515.56	Картометрический	0,1	-
203	2231960.14	434512.58	Картометрический	0,1	-

Раздел 2

Сведения о местоположении границ объекта

Обозначение характерных точек границ	Координаты, м		Метод определения координат характерной точки	Средняя квадратическая погрешность положения характерной точки (Mf), м	Описание обозначения точки на местности (при наличии)
	X	Y			
1	2	3	4	5	6
234	2231195.65	435741.93	Картометрический	0,1	-
235	2231137.02	435757.87	Картометрический	0,1	-
236	2231054.83	435762.55	Картометрический	0,1	-
237	2230953.13	435766.36	Картометрический	0,1	-
238	2230773.57	435745.72	Картометрический	0,1	-
239	2230662.00	435720.59	Картометрический	0,1	-
240	2230587.55	435680.68	Картометрический	0,1	-
241	2230596.18	435650.26	Картометрический	0,1	-
242	2230593.37	435638.85	Картометрический	0,1	-
243	2230584.90	435634.27	Картометрический	0,1	-
244	2230624.02	435557.84	Картометрический	0,1	-
245	2230716.40	435375.78	Картометрический	0,1	-
246	2230755.16	435322.94	Картометрический	0,1	-
247	2230771.17	435310.12	Картометрический	0,1	-
248	2230747.58	435320.39	Картометрический	0,1	-
249	2230714.74	435363.54	Картометрический	0,1	-
250	2230584.97	435626.35	Картометрический	0,1	-
251	2230512.84	435598.37	Картометрический	0,1	-
252	2230425.06	435604.06	Картометрический	0,1	-
253	2230419.50	435576.17	Картометрический	0,1	-
254	2230379.41	435584.31	Картометрический	0,1	-
255	2230341.94	435591.90	Картометрический	0,1	-
256	2230280.44	435604.54	Картометрический	0,1	-
257	2230285.01	435626.33	Картометрический	0,1	-
258	2230280.70	435628.89	Картометрический	0,1	-
259	2230274.05	435633.00	Картометрический	0,1	-
260	2230263.29	435638.55	Картометрический	0,1	-
261	2230243.68	435643.69	Картометрический	0,1	-
262	2230234.02	435646.21	Картометрический	0,1	-
263	2230230.90	435646.87	Картометрический	0,1	-

Раздел 2

Сведения о местоположении границ объекта

Обозначение характерных точек границ	Координаты, м		Метод определения координат характерной точки	Средняя квадратическая погрешность положения характерной точки (Mf), м	Описание обозначения точки на местности (при наличии)
	X	Y			
1	2	3	4	5	6
264	2230212.63	435656.58	Картометрический	0,1	-
265	2230209.79	435657.94	Картометрический	0,1	-
266	2230184.26	435663.46	Картометрический	0,1	-
267	2230177.65	435656.96	Картометрический	0,1	-
268	2230150.47	435629.39	Картометрический	0,1	-
269	2230099.33	435578.36	Картометрический	0,1	-
270	2230078.30	435502.50	Картометрический	0,1	-
271	2230064.76	435429.62	Картометрический	0,1	-
272	2230063.14	435420.88	Картометрический	0,1	-
273	2230061.40	435411.61	Картометрический	0,1	-
274	2230080.34	435407.62	Картометрический	0,1	-
275	2230320.66	435357.19	Картометрический	0,1	-
276	2230329.66	435356.47	Картометрический	0,1	-
277	2230329.94	435359.61	Картометрический	0,1	-
278	2230336.89	435358.80	Картометрический	0,1	-
279	2230353.83	435354.53	Картометрический	0,1	-
280	2230410.43	435349.98	Картометрический	0,1	-
281	2230492.43	435330.28	Картометрический	0,1	-
282	2230616.93	435300.38	Картометрический	0,1	-
283	2230620.47	435300.67	Картометрический	0,1	-
284	2230754.11	435311.81	Картометрический	0,1	-
285	2230769.82	435301.82	Картометрический	0,1	-
286	2230769.95	435301.74	Картометрический	0,1	-
287	2230775.56	435298.18	Картометрический	0,1	-
288	2230779.26	435290.67	Картометрический	0,1	-
289	2230706.61	435212.02	Картометрический	0,1	-
290	2230698.08	435220.06	Картометрический	0,1	-
291	2230734.11	435259.63	Картометрический	0,1	-
292	2230711.13	435280.43	Картометрический	0,1	-
293	2230669.60	435234.94	Картометрический	0,1	-

Раздел 2

Сведения о местоположении границ объекта

Обозначение характерных точек границ	Координаты, м		Метод определения координат характерной точки	Средняя квадратическая погрешность положения характерной точки (Mf), м	Описание обозначения точки на местности (при наличии)
	X	Y			
1	2	3	4	5	6
294	2230701.39	435206.02	Картометрический	0,1	-
295	2230651.32	435151.58	Картометрический	0,1	-
296	2230442.52	434924.60	Картометрический	0,1	-
297	2230323.57	434795.28	Картометрический	0,1	-
298	2230320.05	434790.90	Картометрический	0,1	-
299	2230312.67	434785.93	Картометрический	0,1	-
300	2230305.70	434784.43	Картометрический	0,1	-
301	2230245.41	434793.97	Картометрический	0,1	-
302	2230235.02	434793.44	Картометрический	0,1	-
303	2230226.96	434789.05	Картометрический	0,1	-
304	2230226.92	434781.14	Картометрический	0,1	-
305	2230226.92	434781.09	Картометрический	0,1	-
306	2230228.51	434783.07	Картометрический	0,1	-
307	2230236.68	434787.52	Картометрический	0,1	-
308	2230245.09	434787.94	Картометрический	0,1	-
309	2230305.87	434778.33	Картометрический	0,1	-
310	2230315.06	434780.31	Картометрический	0,1	-
311	2230324.16	434786.43	Картометрический	0,1	-
312	2230329.27	434786.08	Картометрический	0,1	-
313	2230353.63	434782.67	Картометрический	0,1	-
314	2230366.50	434781.08	Картометрический	0,1	-
315	2230379.47	434781.28	Картометрический	0,1	-
316	2230392.29	434783.26	Картометрический	0,1	-
317	2230404.71	434786.99	Картометрический	0,1	-
318	2230416.51	434792.39	Картометрический	0,1	-
319	2230429.04	434800.65	Картометрический	0,1	-
320	2230440.07	434810.83	Картометрический	0,1	-
321	2230444.33	434815.45	Картометрический	0,1	-
322	2230429.59	434825.01	Картометрический	0,1	-
323	2230415.80	434835.41	Картометрический	0,1	-

Раздел 2

Сведения о местоположении границ объекта

Обозначение характерных точек границ	Координаты, м		Метод определения координат характерной точки	Средняя квадратическая погрешность положения характерной точки (Mf), м	Описание обозначения точки на местности (при наличии)
	X	Y			
1	2	3	4	5	6
324	2230409.08	434840.48	Картометрический	0,1	-
325	2230392.67	434854.57	Картометрический	0,1	-
326	2230389.13	434857.60	Картометрический	0,1	-
327	2230401.39	434870.91	Картометрический	0,1	-
328	2230404.62	434868.13	Картометрический	0,1	-
329	2230420.85	434854.19	Картометрический	0,1	-
330	2230426.89	434849.65	Картометрический	0,1	-
331	2230440.55	434839.40	Картометрический	0,1	-
332	2230456.48	434828.65	Картометрический	0,1	-
333	2230476.76	434850.66	Картометрический	0,1	-
334	2230497.05	434872.68	Картометрический	0,1	-
335	2230470.57	434897.07	Картометрический	0,1	-
336	2230474.63	434901.49	Картометрический	0,1	-
337	2230478.70	434905.90	Картометрический	0,1	-
338	2230505.18	434881.51	Картометрический	0,1	-
339	2230523.42	434901.32	Картометрический	0,1	-
340	2230541.67	434921.13	Картометрический	0,1	-
341	2230515.20	434945.52	Картометрический	0,1	-
342	2230519.26	434949.93	Картометрический	0,1	-
343	2230523.33	434954.35	Картометрический	0,1	-
344	2230549.80	434929.96	Картометрический	0,1	-
345	2230568.05	434949.77	Картометрический	0,1	-
346	2230586.30	434969.58	Картометрический	0,1	-
347	2230559.82	434993.97	Картометрический	0,1	-
348	2230563.89	434998.38	Картометрический	0,1	-
349	2230567.95	435002.80	Картометрический	0,1	-
350	2230594.43	434978.41	Картометрический	0,1	-
351	2230612.68	434998.22	Картометрический	0,1	-
352	2230630.93	435018.03	Картометрический	0,1	-
353	2230604.45	435042.42	Картометрический	0,1	-

Раздел 2

Сведения о местоположении границ объекта

Обозначение характерных точек границ	Координаты, м		Метод определения координат характерной точки	Средняя квадратическая погрешность положения характерной точки (Mf), м	Описание обозначения точки на местности (при наличии)
	X	Y			
1	2	3	4	5	6
354	2230608.52	435046.83	Картометрический	0,1	-
355	2230612.58	435051.24	Картометрический	0,1	-
356	2230639.06	435026.85	Картометрический	0,1	-
357	2230658.22	435045.77	Картометрический	0,1	-
358	2230677.38	435064.69	Картометрический	0,1	-
359	2230653.71	435091.82	Картометрический	0,1	-
360	2230658.23	435095.76	Картометрический	0,1	-
361	2230662.75	435099.70	Картометрический	0,1	-
362	2230686.42	435072.57	Картометрический	0,1	-
363	2230707.78	435089.07	Картометрический	0,1	-
364	2230728.44	435105.02	Картометрический	0,1	-
365	2230710.06	435127.09	Картометрический	0,1	-
366	2230692.98	435147.61	Картометрический	0,1	-
367	2230696.81	435151.77	Картометрический	0,1	-
368	2230701.18	435156.52	Картометрический	0,1	-
369	2230719.35	435134.69	Картометрический	0,1	-
370	2230738.46	435111.73	Картометрический	0,1	-
371	2230758.70	435124.46	Картометрический	0,1	-
372	2230764.09	435127.85	Картометрический	0,1	-
373	2230779.19	435136.16	Картометрический	0,1	-
374	2230790.62	435142.45	Картометрический	0,1	-
375	2230784.21	435179.51	Картометрический	0,1	-
376	2230778.93	435209.95	Картометрический	0,1	-
377	2230769.63	435204.95	Картометрический	0,1	-
378	2230761.34	435198.42	Картометрический	0,1	-
379	2230748.57	435186.18	Картометрический	0,1	-
380	2230740.27	435194.84	Картометрический	0,1	-
381	2230747.26	435201.55	Картометрический	0,1	-
382	2230753.07	435207.12	Картометрический	0,1	-
383	2230762.39	435214.55	Картометрический	0,1	-

Раздел 2

Сведения о местоположении границ объекта

Обозначение характерных точек границ	Координаты, м		Метод определения координат характерной точки	Средняя квадратическая погрешность положения характерной точки (Mf), м	Описание обозначения точки на местности (при наличии)
	X	Y			
1	2	3	4	5	6
384	2230768.61	435217.81	Картометрический	0,1	-
385	2230776.84	435222.14	Картометрический	0,1	-
386	2230771.01	435260.61	Картометрический	0,1	-
387	2230769.51	435270.55	Картометрический	0,1	-
388	2230783.75	435286.01	Картометрический	0,1	-
389	2230787.78	435293.79	Картометрический	0,1	-
390	2230786.44	435303.47	Картометрический	0,1	-
391	2230784.32	435304.37	Картометрический	0,1	-
392	2230782.41	435305.23	Картометрический	0,1	-
393	2230787.73	435310.95	Картометрический	0,1	-
394	2230825.61	435320.46	Картометрический	0,1	-
395	2230877.60	435364.21	Картометрический	0,1	-
396	2230922.13	435370.87	Картометрический	0,1	-
397	2231109.65	435335.61	Картометрический	0,1	-
398	2231114.48	435334.70	Картометрический	0,1	-
399	2231163.45	435573.13	Картометрический	0,1	-
400	2231181.95	435674.23	Картометрический	0,1	-
401	2231186.46	435698.86	Картометрический	0,1	-
234	2231195.65	435741.93	Картометрический	0,1	-
402	2230805.99	435047.74	Картометрический	0,1	-
403	2230799.45	435093.03	Картометрический	0,1	-
404	2230798.42	435100.17	Картометрический	0,1	-
405	2230793.50	435127.03	Картометрический	0,1	-
406	2230770.06	435113.73	Картометрический	0,1	-
407	2230763.39	435109.94	Картометрический	0,1	-
408	2230749.10	435100.54	Картометрический	0,1	-
409	2230734.46	435090.92	Картометрический	0,1	-
410	2230727.80	435085.89	Картометрический	0,1	-
411	2230706.97	435070.13	Картометрический	0,1	-
412	2230687.60	435053.41	Картометрический	0,1	-

Раздел 2

Сведения о местоположении границ объекта

Обозначение характерных точек границ	Координаты, м		Метод определения координат характерной точки	Средняя квадратическая погрешность положения характерной точки (Mf), м	Описание обозначения точки на местности (при наличии)
	X	Y			
1	2	3	4	5	6
413	2230680.65	435047.40	Картометрический	0,1	-
414	2230668.77	435035.69	Картометрический	0,1	-
415	2230655.99	435023.10	Картометрический	0,1	-
416	2230650.62	435017.26	Картометрический	0,1	-
417	2230633.10	434998.24	Картометрический	0,1	-
418	2230615.57	434979.21	Картометрический	0,1	-
419	2230598.05	434960.19	Картометрический	0,1	-
420	2230580.52	434941.16	Картометрический	0,1	-
421	2230563.00	434922.14	Картометрический	0,1	-
422	2230545.47	434903.11	Картометрический	0,1	-
423	2230527.95	434884.09	Картометрический	0,1	-
424	2230510.42	434865.06	Картометрический	0,1	-
425	2230492.90	434846.04	Картометрический	0,1	-
426	2230469.77	434820.93	Картометрический	0,1	-
427	2230474.03	434818.42	Картометрический	0,1	-
428	2230488.88	434810.76	Картометрический	0,1	-
429	2230495.67	434807.38	Картометрический	0,1	-
430	2230522.10	434794.21	Картометрический	0,1	-
431	2230536.92	434786.82	Картометрический	0,1	-
432	2230556.64	434808.23	Картометрический	0,1	-
433	2230572.18	434825.10	Картометрический	0,1	-
434	2230588.39	434842.70	Картометрический	0,1	-
435	2230606.78	434862.66	Картометрический	0,1	-
436	2230625.17	434882.62	Картометрический	0,1	-
437	2230643.55	434902.58	Картометрический	0,1	-
438	2230661.94	434922.55	Картометрический	0,1	-
439	2230680.33	434942.51	Картометрический	0,1	-
440	2230697.35	434960.99	Картометрический	0,1	-
441	2230698.79	434962.40	Картометрический	0,1	-
442	2230717.57	434980.81	Картометрический	0,1	-

Раздел 2

Сведения о местоположении границ объекта

Обозначение характерных точек границ	Координаты, м		Метод определения координат характерной точки	Средняя квадратическая погрешность положения характерной точки (Mf), м	Описание обозначения точки на местности (при наличии)
	X	Y			
1	2	3	4	5	6
443	2230730.56	434993.54	Картометрический	0,1	-
444	2230735.93	434997.83	Картометрический	0,1	-
445	2230754.96	435013.03	Картометрический	0,1	-
446	2230766.89	435022.56	Картометрический	0,1	-
447	2230774.05	435027.17	Картометрический	0,1	-
448	2230793.28	435039.56	Картометрический	0,1	-
402	2230805.99	435047.74	Картометрический	0,1	-
449	2230888.44	434645.56	Картометрический	0,1	-
450	2230881.59	434679.89	Картометрический	0,1	-
451	2230875.90	434708.38	Картометрический	0,1	-
452	2230838.02	434699.64	Картометрический	0,1	-
453	2230818.49	434695.14	Картометрический	0,1	-
454	2230811.68	434692.97	Картометрический	0,1	-
455	2230805.30	434689.73	Картометрический	0,1	-
456	2230799.54	434685.50	Картометрический	0,1	-
457	2230795.64	434690.05	Картометрический	0,1	-
458	2230791.73	434694.61	Картометрический	0,1	-
459	2230799.05	434699.97	Картометрический	0,1	-
460	2230807.14	434704.08	Картометрический	0,1	-
461	2230813.73	434706.18	Картометрический	0,1	-
462	2230815.79	434706.83	Картометрический	0,1	-
463	2230839.43	434712.28	Картометрический	0,1	-
464	2230873.55	434720.15	Картометрический	0,1	-
465	2230868.94	434743.20	Картометрический	0,1	-
466	2230867.51	434750.39	Картометрический	0,1	-
467	2230864.84	434761.95	Картометрический	0,1	-
468	2230863.49	434768.07	Картометрический	0,1	-
469	2230857.08	434797.14	Картометрический	0,1	-
470	2230855.63	434803.72	Картометрический	0,1	-
471	2230828.45	434797.27	Картометрический	0,1	-

Раздел 2

Сведения о местоположении границ объекта

Обозначение характерных точек границ	Координаты, м		Метод определения координат характерной точки	Средняя квадратическая погрешность положения характерной точки (Mf), м	Описание обозначения точки на местности (при наличии)
	X	Y			
1	2	3	4	5	6
472	2230801.28	434790.82	Картометрический	0,1	-
473	2230792.65	434788.77	Картометрический	0,1	-
474	2230780.55	434785.03	Картометрический	0,1	-
475	2230774.45	434782.19	Картометрический	0,1	-
476	2230769.07	434779.69	Картометрический	0,1	-
477	2230758.41	434772.85	Картометрический	0,1	-
478	2230751.03	434766.58	Картометрический	0,1	-
479	2230748.77	434764.65	Картометрический	0,1	-
480	2230740.31	434755.22	Картометрический	0,1	-
481	2230732.60	434745.36	Картометрический	0,1	-
482	2230715.40	434723.37	Картометрический	0,1	-
483	2230698.25	434701.44	Картометрический	0,1	-
484	2230715.60	434683.54	Картометрический	0,1	-
485	2230723.44	434674.40	Картометрический	0,1	-
486	2230738.28	434657.09	Картометрический	0,1	-
487	2230757.69	434634.46	Картометрический	0,1	-
488	2230777.10	434611.82	Картометрический	0,1	-
489	2230796.45	434589.26	Картометрический	0,1	-
490	2230823.08	434611.97	Картометрический	0,1	-
491	2230826.37	434614.77	Картометрический	0,1	-
492	2230837.45	434623.31	Картометрический	0,1	-
493	2230842.93	434626.74	Картометрический	0,1	-
494	2230849.31	434630.73	Картометрический	0,1	-
495	2230861.85	434636.95	Картометрический	0,1	-
496	2230864.86	434638.09	Картометрический	0,1	-
497	2230874.94	434641.91	Картометрический	0,1	-
449	2230888.44	434645.56	Картометрический	0,1	-
498	2230751.02	434782.31	Картометрический	0,1	-
499	2230729.50	434802.14	Картометрический	0,1	-
500	2230707.97	434821.97	Картометрический	0,1	-

Раздел 2

Сведения о местоположении границ объекта

Обозначение характерных точек границ	Координаты, м		Метод определения координат характерной точки	Средняя квадратическая погрешность положения характерной точки (Mf), м	Описание обозначения точки на местности (при наличии)
	X	Y			
1	2	3	4	5	6
501	2230690.64	434803.15	Картометрический	0,1	-
502	2230671.94	434782.85	Картометрический	0,1	-
503	2230667.33	434786.70	Картометрический	0,1	-
504	2230662.72	434790.55	Картометрический	0,1	-
505	2230681.03	434810.43	Картометрический	0,1	-
506	2230699.15	434830.10	Картометрический	0,1	-
507	2230674.14	434853.13	Картометрический	0,1	-
508	2230643.98	434880.91	Картометрический	0,1	-
509	2230626.98	434862.45	Картометрический	0,1	-
510	2230609.97	434843.98	Картометрический	0,1	-
511	2230591.61	434824.05	Картометрический	0,1	-
512	2230573.25	434804.12	Картометрический	0,1	-
513	2230550.90	434779.86	Картометрический	0,1	-
514	2230589.10	434760.82	Картометрический	0,1	-
515	2230615.55	434747.64	Картометрический	0,1	-
516	2230641.04	434734.93	Картометрический	0,1	-
517	2230661.52	434724.16	Картометрический	0,1	-
518	2230688.80	434708.83	Картометрический	0,1	-
519	2230703.27	434727.35	Картометрический	0,1	-
520	2230718.18	434746.40	Картометрический	0,1	-
521	2230730.86	434762.62	Картометрический	0,1	-
522	2230732.86	434764.84	Картометрический	0,1	-
523	2230740.28	434773.14	Картометрический	0,1	-
498	2230751.02	434782.31	Картометрический	0,1	-
524	2230598.16	434735.97	Картометрический	0,1	-
525	2230570.21	434749.90	Картометрический	0,1	-
526	2230536.66	434766.62	Картометрический	0,1	-
527	2230519.00	434747.44	Картометрический	0,1	-
528	2230510.41	434738.12	Картометрический	0,1	-
529	2230501.59	434746.25	Картометрический	0,1	-

Раздел 2

Сведения о местоположении границ объекта

Обозначение характерных точек границ	Координаты, м		Метод определения координат характерной точки	Средняя квадратическая погрешность положения характерной точки (Mf), м	Описание обозначения точки на местности (при наличии)
	X	Y			
1	2	3	4	5	6
530	2230525.48	434772.19	Картометрический	0,1	-
531	2230503.12	434783.33	Картометрический	0,1	-
532	2230481.04	434794.34	Картометрический	0,1	-
533	2230477.59	434796.13	Картометрический	0,1	-
534	2230464.85	434802.71	Картометрический	0,1	-
535	2230457.16	434807.24	Картометрический	0,1	-
536	2230451.10	434800.66	Картометрический	0,1	-
537	2230441.30	434791.29	Картометрический	0,1	-
538	2230433.53	434785.54	Картометрический	0,1	-
539	2230430.40	434783.23	Картометрический	0,1	-
540	2230418.58	434776.60	Картометрический	0,1	-
541	2230406.01	434771.51	Картометрический	0,1	-
542	2230433.11	434750.03	Картометрический	0,1	-
543	2230425.49	434740.79	Картометрический	0,1	-
544	2230399.15	434761.62	Картометрический	0,1	-
545	2230391.41	434767.76	Картометрический	0,1	-
546	2230374.30	434766.03	Картометрический	0,1	-
547	2230357.13	434767.03	Картометрический	0,1	-
548	2230243.91	434782.88	Картометрический	0,1	-
549	2230239.34	434782.86	Картометрический	0,1	-
550	2230234.98	434781.57	Картометрический	0,1	-
551	2230231.15	434779.09	Картометрический	0,1	-
552	2230228.15	434775.66	Картометрический	0,1	-
553	2230263.64	434745.99	Картометрический	0,1	-
554	2230374.30	434737.32	Картометрический	0,1	-
555	2230398.60	434735.41	Картометрический	0,1	-
556	2230418.42	434732.21	Картометрический	0,1	-
557	2230451.13	434726.90	Картометрический	0,1	-
558	2230493.73	434720.01	Картометрический	0,1	-
559	2230536.32	434713.11	Картометрический	0,1	-

Раздел 2

Сведения о местоположении границ объекта

Обозначение характерных точек границ	Координаты, м		Метод определения координат характерной точки	Средняя квадратическая погрешность положения характерной точки (Mf), м	Описание обозначения точки на местности (при наличии)
	X	Y			
1	2	3	4	5	6
560	2230565.03	434708.46	Картометрический	0,1	-
561	2230571.56	434707.07	Картометрический	0,1	-
524	2230598.16	434735.97	Картометрический	0,1	-
562	2230822.38	434954.92	Картометрический	0,1	-
563	2230817.94	434979.19	Картометрический	0,1	-
564	2230814.04	435000.48	Картометрический	0,1	-
565	2230808.32	435031.74	Картометрический	0,1	-
566	2230781.36	435013.94	Картометрический	0,1	-
567	2230772.43	435008.05	Картометрический	0,1	-
568	2230751.87	434991.40	Картометрический	0,1	-
569	2230739.02	434981.00	Картометрический	0,1	-
570	2230728.43	434970.57	Картометрический	0,1	-
571	2230708.08	434950.49	Картометрический	0,1	-
572	2230689.42	434930.24	Картометрический	0,1	-
573	2230670.77	434909.99	Картометрический	0,1	-
574	2230652.11	434889.74	Картометрический	0,1	-
575	2230682.02	434862.19	Картометрический	0,1	-
576	2230707.28	434838.92	Картометрический	0,1	-
577	2230727.60	434860.99	Картометрический	0,1	-
578	2230747.92	434883.05	Картометрический	0,1	-
579	2230768.25	434905.11	Картометрический	0,1	-
580	2230775.55	434913.04	Картометрический	0,1	-
581	2230786.84	434924.16	Картометрический	0,1	-
582	2230797.95	434935.11	Картометрический	0,1	-
583	2230806.56	434942.09	Картометрический	0,1	-
562	2230822.38	434954.92	Картометрический	0,1	-
584	2230853.05	434815.44	Картометрический	0,1	-
585	2230845.47	434849.98	Картометрический	0,1	-
586	2230839.59	434876.81	Картометрический	0,1	-
587	2230831.84	434912.16	Картометрический	0,1	-

Раздел 2

Сведения о местоположении границ объекта

Обозначение характерных точек границ	Координаты, м		Метод определения координат характерной точки	Средняя квадратическая погрешность положения характерной точки (Mf), м	Описание обозначения точки на местности (при наличии)
	X	Y			
1	2	3	4	5	6
588	2230825.27	434942.10	Картометрический	0,1	-
589	2230804.00	434924.41	Картометрический	0,1	-
590	2230800.62	434921.05	Картометрический	0,1	-
591	2230784.38	434904.91	Картометрический	0,1	-
592	2230781.95	434902.27	Картометрический	0,1	-
593	2230765.51	434884.42	Картометрический	0,1	-
594	2230787.57	434864.10	Картометрический	0,1	-
595	2230783.51	434859.69	Картометрический	0,1	-
596	2230779.44	434855.27	Картометрический	0,1	-
597	2230757.38	434875.60	Картометрический	0,1	-
598	2230739.82	434856.54	Картометрический	0,1	-
599	2230716.10	434830.79	Картометрический	0,1	-
600	2230732.81	434815.40	Картометрический	0,1	-
601	2230748.90	434800.58	Картометрический	0,1	-
602	2230761.35	434789.11	Картометрический	0,1	-
603	2230775.20	434795.82	Картометрический	0,1	-
604	2230786.24	434799.30	Картометрический	0,1	-
605	2230789.88	434800.45	Картометрический	0,1	-
606	2230809.05	434805.00	Картометрический	0,1	-
607	2230830.04	434809.98	Картометрический	0,1	-
584	2230853.05	434815.44	Картометрический	0,1	-
608	2231271.57	434050.83	Картометрический	0,1	-
609	2231270.05	434086.99	Картометрический	0,1	-
610	2231268.73	434104.74	Картометрический	0,1	-
611	2231267.71	434104.75	Картометрический	0,1	-
612	2231267.71	434105.60	Картометрический	0,1	-
613	2231264.68	434105.62	Картометрический	0,1	-
614	2231264.68	434104.81	Картометрический	0,1	-
615	2231237.14	434105.41	Картометрический	0,1	-
616	2231237.10	434105.41	Картометрический	0,1	-

Раздел 2

Сведения о местоположении границ объекта

Обозначение характерных точек границ	Координаты, м		Метод определения координат характерной точки	Средняя квадратическая погрешность положения характерной точки (Mf), м	Описание обозначения точки на местности (при наличии)
	X	Y			
1	2	3	4	5	6
617	2231238.04	434051.46	Картометрический	0,1	-
618	2231271.57	434050.73	Картометрический	0,1	-
608	2231271.57	434050.83	Картометрический	0,1	-

3. Сведения о характерных точках части (частей) границы объекта

Обозначение характерных точек границ	Координаты, м		Метод определения координат характерной точки	Средняя квадратическая погрешность положения характерной точки (Mf), м	Описание обозначения точки на местности (при наличии)
	X	Y			
1	2	3	4	5	6
-	-	-	-	-	-

Раздел 3

Сведения о местоположении измененных (уточненных) границ объекта

1. Система координат -

2. Сведения о характерных точках границ объекта

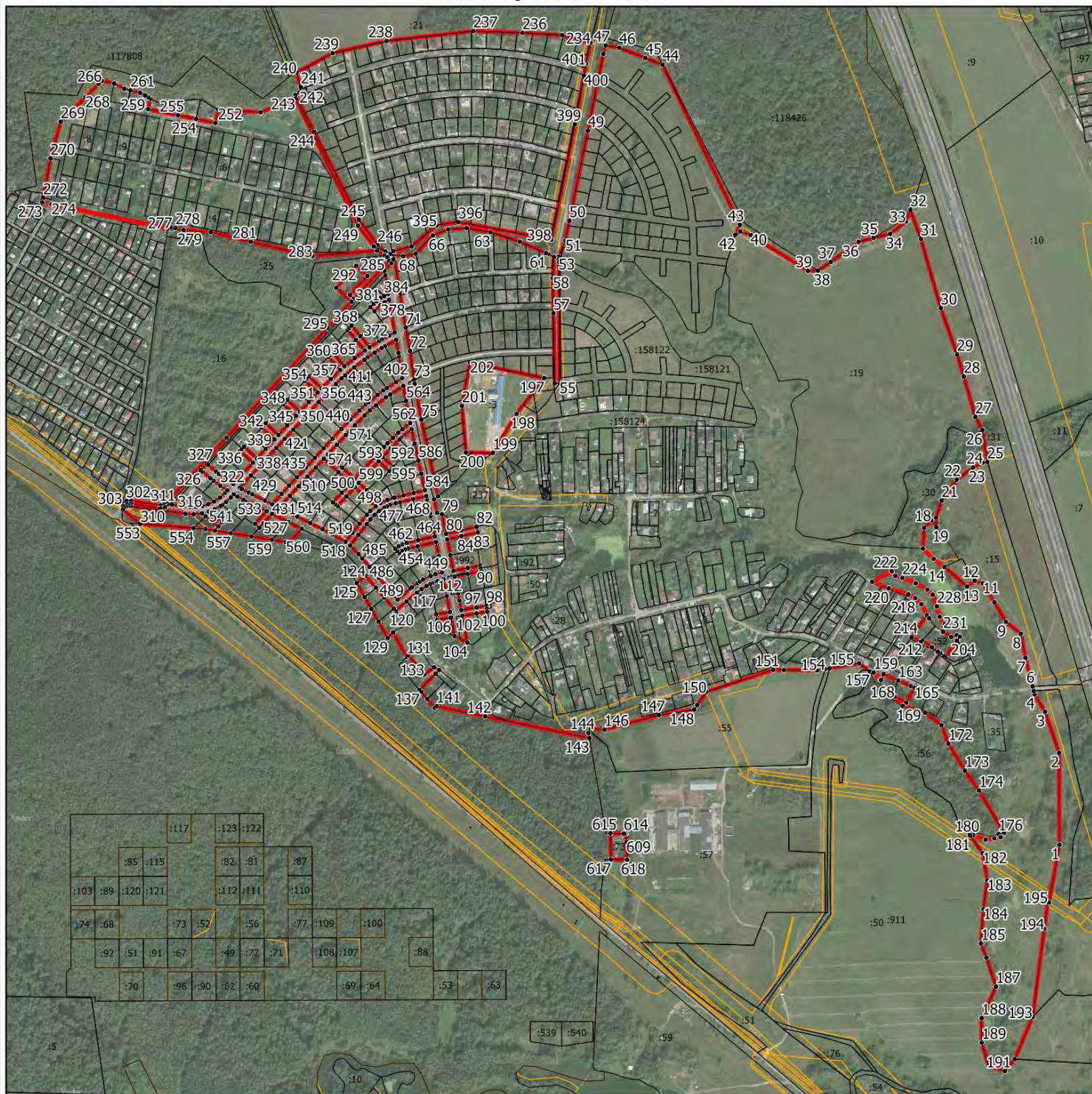
Обозначение характерных точек границ	Существующие координаты, м		Измененные (уточненные) координаты, м		Метод определения координат характерной точки	Средняя квадратическая погрешность положения характерной точки (Mf), м	Описание обозначения точки на местности (при наличии)
	X	Y	X	Y			
1	2	3	4	5	6	7	8
-	-	-	-	-	-	-	

3. Сведения о характерных точках части (частей) границы объекта

Обозначение характерных точек границ	Существующие координаты, м		Измененные (уточненные) координаты, м		Метод определения координат характерной точки	Средняя квадратическая погрешность положения характерной точки (Mf), м	Описание обозначения точки на местности (при наличии)
	X	Y	X	Y			
1	2	3	4	5	6	7	8
-	-	-	-	-	-	-	

Раздел 4

План границ объекта



Масштаб 1:11 000

Условные обозначения:

- - граница объекта, местоположение которого описано
- - границы муниципальных образований
- - границы зон с особыми условиями использования территорий
- - границы земельных участков по сведениям ЕГРН
- - поворотная точка границ объекта

Подпись _____ Дата « ____ » _____ 20__ г.

Место для оттиска печати лица, составившего описание местоположения границ объекта

ОПИСАНИЕ МЕСТОПОЛОЖЕНИЯ ГРАНИЦ

д. Устиновка

(наименование объекта, местоположение границ которого описано (далее - объект))

Раздел 1

Сведения об объекте

№ п/п	Характеристики объекта	Описание характеристик
1	2	3
1.	Местоположение объекта	Московская область, Раменский городской округ
2.	Площадь объекта +/- величина погрешности определения площади (Р +/- Дельта Р)	732331 кв. м ± 300 кв. м
3.	Иные характеристики объекта	

Раздел 2

Сведения о местоположении границ объекта

1. Система координат МСК-50, зона 2

2. Сведения о характерных точках границ объекта

Обозначение характерных точек границ	Координаты, м		Метод определения координат характерной точки	Средняя квадратическая погрешность положения характерной точки (Мт), м	Описание обозначения точки на местности (при наличии)
	X	Y			
1	2	3	4	5	6
Участок 1					
1	2228608.31	458610.08	Картометрический	0,1	-
2	2228604.03	458603.39	Картометрический	0,1	-
3	2228607.31	458601.57	Картометрический	0,1	-
4	2228600.84	458592.12	Картометрический	0,1	-
5	2228596.47	458585.64	Картометрический	0,1	-
6	2228598.29	458584.41	Картометрический	0,1	-
7	2228587.61	458564.94	Картометрический	0,1	-
8	2228576.29	458544.94	Картометрический	0,1	-
9	2228576.54	458544.76	Картометрический	0,1	-
10	2228575.51	458542.87	Картометрический	0,1	-
11	2228573.87	458539.63	Картометрический	0,1	-
12	2228572.55	458540.23	Картометрический	0,1	-
13	2228562.19	458519.47	Картометрический	0,1	-
14	2228563.34	458518.77	Картометрический	0,1	-
15	2228556.96	458506.14	Картометрический	0,1	-
16	2228549.24	458490.49	Картометрический	0,1	-
17	2228548.96	458489.97	Картометрический	0,1	-
18	2228544.38	458481.90	Картометрический	0,1	-
19	2228541.68	458477.61	Картометрический	0,1	-
20	2228540.80	458476.14	Картометрический	0,1	-
21	2228539.51	458473.99	Картометрический	0,1	-
22	2228539.19	458474.19	Картометрический	0,1	-
23	2228537.37	458471.22	Картометрический	0,1	-
24	2228537.69	458471.01	Картометрический	0,1	-
25	2228529.56	458457.37	Картометрический	0,1	-
26	2228529.30	458457.53	Картометрический	0,1	-

Раздел 2

Сведения о местоположении границ объекта

Обозначение характерных точек границ	Координаты, м		Метод определения координат характерной точки	Средняя квадратическая погрешность положения характерной точки (Mf), м	Описание обозначения точки на местности (при наличии)
	X	Y			
1	2	3	4	5	6
27	2228524.07	458447.58	Картометрический	0,1	-
28	2228517.79	458435.59	Картометрический	0,1	-
29	2228516.55	458433.40	Картометрический	0,1	-
30	2228515.26	458434.17	Картометрический	0,1	-
31	2228500.41	458408.58	Картометрический	0,1	-
32	2228501.92	458407.71	Картометрический	0,1	-
33	2228494.30	458393.64	Картометрический	0,1	-
34	2228492.33	458390.01	Картометрический	0,1	-
35	2228493.37	458389.39	Картометрический	0,1	-
36	2228490.52	458383.96	Картометрический	0,1	-
37	2228487.75	458385.59	Картометрический	0,1	-
38	2228480.70	458372.44	Картометрический	0,1	-
39	2228483.53	458370.65	Картометрический	0,1	-
40	2228478.99	458361.86	Картометрический	0,1	-
41	2228475.24	458354.57	Картометрический	0,1	-
42	2228475.06	458354.25	Картометрический	0,1	-
43	2228471.59	458348.09	Картометрический	0,1	-
44	2228468.40	458341.57	Картометрический	0,1	-
45	2228468.31	458341.38	Картометрический	0,1	-
46	2228464.85	458334.67	Картометрический	0,1	-
47	2228463.39	458331.31	Картометрический	0,1	-
48	2228462.92	458331.58	Картометрический	0,1	-
49	2228453.05	458309.82	Картометрический	0,1	-
50	2228443.66	458286.59	Картометрический	0,1	-
51	2228442.04	458286.99	Картометрический	0,1	-
52	2228434.37	458267.99	Картометрический	0,1	-
53	2228436.84	458267.01	Картометрический	0,1	-
54	2228431.72	458254.36	Картометрический	0,1	-
55	2228431.22	458254.64	Картометрический	0,1	-
56	2228426.36	458242.28	Картометрический	0,1	-

Раздел 2

Сведения о местоположении границ объекта

Обозначение характерных точек границ	Координаты, м		Метод определения координат характерной точки	Средняя квадратическая погрешность положения характерной точки (Mf), м	Описание обозначения точки на местности (при наличии)
	X	Y			
1	2	3	4	5	6
57	2228426.16	458241.59	Картометрический	0,1	-
58	2228422.59	458232.43	Картометрический	0,1	-
59	2228420.44	458228.17	Картометрический	0,1	-
60	2228420.05	458227.47	Картометрический	0,1	-
61	2228414.37	458218.18	Картометрический	0,1	-
62	2228413.44	458216.90	Картометрический	0,1	-
63	2228409.53	458212.33	Картометрический	0,1	-
64	2228409.07	458211.82	Картометрический	0,1	-
65	2228405.39	458208.06	Картометрический	0,1	-
66	2228405.09	458207.77	Картометрический	0,1	-
67	2228398.02	458201.14	Картометрический	0,1	-
68	2228390.22	458193.48	Картометрический	0,1	-
69	2228389.70	458193.01	Картометрический	0,1	-
70	2228379.16	458184.02	Картометрический	0,1	-
71	2228378.92	458183.82	Картометрический	0,1	-
72	2228374.09	458179.96	Картометрический	0,1	-
73	2228365.68	458171.96	Картометрический	0,1	-
74	2228359.70	458165.35	Картометрический	0,1	-
75	2228353.94	458158.60	Картометрический	0,1	-
76	2228349.30	458152.74	Картометрический	0,1	-
77	2228345.77	458147.16	Картометрический	0,1	-
78	2228342.98	458141.73	Картометрический	0,1	-
79	2228340.48	458136.22	Картометрический	0,1	-
80	2228337.95	458130.31	Картометрический	0,1	-
81	2228336.00	458123.68	Картометрический	0,1	-
82	2228334.11	458115.18	Картометрический	0,1	-
83	2228332.96	458109.50	Картометрический	0,1	-
84	2228332.06	458101.79	Картометрический	0,1	-
85	2228332.38	458094.39	Картометрический	0,1	-
86	2228332.38	458094.33	Картометрический	0,1	-

Раздел 2

Сведения о местоположении границ объекта

Обозначение характерных точек границ	Координаты, м		Метод определения координат характерной точки	Средняя квадратическая погрешность положения характерной точки (Mf), м	Описание обозначения точки на местности (при наличии)
	X	Y			
1	2	3	4	5	6
87	2228333.26	458087.73	Картометрический	0,1	-
88	2228336.46	458076.25	Картометрический	0,1	-
89	2228339.87	458064.08	Картометрический	0,1	-
90	2228345.99	458045.43	Картометрический	0,1	-
91	2228346.13	458044.96	Картометрический	0,1	-
92	2228350.85	458027.78	Картометрический	0,1	-
93	2228350.89	458027.63	Картометрический	0,1	-
94	2228354.94	458011.85	Картометрический	0,1	-
95	2228356.40	458006.09	Картометрический	0,1	-
96	2228386.58	458020.50	Картометрический	0,1	-
97	2228423.91	458046.07	Картометрический	0,1	-
98	2228437.75	458055.51	Картометрический	0,1	-
99	2228526.40	458000.09	Картометрический	0,1	-
100	2228611.30	457947.84	Картометрический	0,1	-
101	2228701.34	457890.39	Картометрический	0,1	-
102	2228849.28	457794.27	Картометрический	0,1	-
103	2228853.44	457805.36	Картометрический	0,1	-
104	2228865.84	457816.05	Картометрический	0,1	-
105	2228876.31	457819.73	Картометрический	0,1	-
106	2228881.11	457823.90	Картометрический	0,1	-
107	2228944.57	457847.71	Картометрический	0,1	-
108	2228947.77	457844.10	Картометрический	0,1	-
109	2228971.21	457855.11	Картометрический	0,1	-
110	2228972.48	457855.71	Картометрический	0,1	-
111	2228971.21	457855.72	Картометрический	0,1	-
112	2228971.21	457857.72	Картометрический	0,1	-
113	2228973.21	457857.72	Картометрический	0,1	-
114	2228973.22	457856.06	Картометрический	0,1	-
115	2228974.44	457856.63	Картометрический	0,1	-
116	2228975.54	457857.45	Картометрический	0,1	-

Раздел 2

Сведения о местоположении границ объекта

Обозначение характерных точек границ	Координаты, м		Метод определения координат характерной точки	Средняя квадратическая погрешность положения характерной точки (Mf), м	Описание обозначения точки на местности (при наличии)
	X	Y			
1	2	3	4	5	6
117	2228975.55	457858.95	Картометрический	0,1	-
118	2228977.55	457858.95	Картометрический	0,1	-
119	2228977.55	457858.92	Картометрический	0,1	-
120	2228980.58	457861.14	Картометрический	0,1	-
121	2228980.59	457861.32	Картометрический	0,1	-
122	2228980.84	457861.33	Картометрический	0,1	-
123	2228996.64	457872.88	Картометрический	0,1	-
124	2229000.08	457888.50	Картометрический	0,1	-
125	2228991.46	457909.85	Картометрический	0,1	-
126	2228983.72	457931.65	Картометрический	0,1	-
127	2228984.28	458060.14	Картометрический	0,1	-
128	2228987.71	458109.32	Картометрический	0,1	-
129	2228990.83	458127.68	Картометрический	0,1	-
130	2228987.87	458127.67	Картометрический	0,1	-
131	2228987.85	458129.67	Картометрический	0,1	-
132	2228991.18	458129.70	Картометрический	0,1	-
133	2229004.82	458209.80	Картометрический	0,1	-
134	2229006.67	458304.83	Картометрический	0,1	-
135	2228994.38	458338.02	Картометрический	0,1	-
136	2229013.73	458350.11	Картометрический	0,1	-
137	2228988.03	458365.68	Картометрический	0,1	-
138	2228863.44	458495.72	Картометрический	0,1	-
139	2228883.87	458529.67	Картометрический	0,1	-
140	2228894.80	458554.64	Картометрический	0,1	-
141	2228897.23	458551.89	Картометрический	0,1	-
142	2228958.53	458653.82	Картометрический	0,1	-
143	2228897.32	458724.50	Картометрический	0,1	-
144	2228876.65	458772.69	Картометрический	0,1	-
145	2228883.56	458780.26	Картометрический	0,1	-
146	2228871.86	458808.04	Картометрический	0,1	-

Раздел 2

Сведения о местоположении границ объекта

Обозначение характерных точек границ	Координаты, м		Метод определения координат характерной точки	Средняя квадратическая погрешность положения характерной точки (Mf), м	Описание обозначения точки на местности (при наличии)
	X	Y			
1	2	3	4	5	6
147	2228892.32	458817.09	Картометрический	0,1	-
148	2228902.27	458821.52	Картометрический	0,1	-
149	2228901.40	458830.26	Картометрический	0,1	-
150	2228887.96	458824.24	Картометрический	0,1	-
151	2228865.00	458814.35	Картометрический	0,1	-
152	2228827.15	458796.89	Картометрический	0,1	-
153	2228827.00	458796.83	Картометрический	0,1	-
154	2228798.48	458785.14	Картометрический	0,1	-
155	2228773.79	458774.56	Картометрический	0,1	-
156	2228773.49	458774.43	Картометрический	0,1	-
157	2228762.77	458770.25	Картометрический	0,1	-
158	2228748.00	458764.34	Картометрический	0,1	-
159	2228736.14	458757.49	Картометрический	0,1	-
160	2228725.65	458750.49	Картометрический	0,1	-
161	2228713.19	458739.72	Картометрический	0,1	-
162	2228702.46	458729.91	Картометрический	0,1	-
163	2228690.98	458717.09	Картометрический	0,1	-
164	2228679.98	458703.76	Картометрический	0,1	-
165	2228679.75	458703.48	Картометрический	0,1	-
166	2228679.59	458703.30	Картометрический	0,1	-
167	2228679.08	458702.85	Картометрический	0,1	-
168	2228679.14	458702.79	Картометрический	0,1	-
169	2228674.65	458697.74	Картометрический	0,1	-
170	2228674.42	458697.94	Картометрический	0,1	-
171	2228670.68	458693.26	Картометрический	0,1	-
172	2228667.85	458690.06	Картометрический	0,1	-
173	2228662.52	458683.04	Картометрический	0,1	-
174	2228660.06	458679.96	Картометрический	0,1	-
175	2228660.14	458679.90	Картометрический	0,1	-
176	2228659.75	458679.39	Картометрический	0,1	-

Раздел 2

Сведения о местоположении границ объекта

Обозначение характерных точек границ	Координаты, м		Метод определения координат характерной точки	Средняя квадратическая погрешность положения характерной точки (Mf), м	Описание обозначения точки на местности (при наличии)
	X	Y			
1	2	3	4	5	6
177	2228659.61	458679.21	Картометрический	0,1	-
178	2228652.19	458669.88	Картометрический	0,1	-
179	2228642.93	458658.01	Картометрический	0,1	-
180	2228642.64	458657.61	Картометрический	0,1	-
181	2228642.22	458657.93	Картометрический	0,1	-
182	2228632.22	458644.63	Картометрический	0,1	-
183	2228633.22	458643.90	Картометрический	0,1	-
184	2228630.03	458638.77	Картометрический	0,1	-
185	2228629.01	458639.53	Картометрический	0,1	-
186	2228625.67	458634.66	Картометрический	0,1	-
187	2228626.90	458633.75	Картометрический	0,1	-
188	2228623.39	458628.10	Картометрический	0,1	-
189	2228622.21	458626.14	Картометрический	0,1	-
190	2228620.87	458627.08	Картометрический	0,1	-
191	2228610.84	458610.51	Картометрический	0,1	-
192	2228610.71	458608.50	Картометрический	0,1	-
1	2228608.31	458610.08	Картометрический	0,1	-
193	2228983.85	458134.07	Картометрический	0,1	-
194	2228987.34	458133.78	Картометрический	0,1	-
195	2228987.18	458131.78	Картометрический	0,1	-
196	2228986.55	458130.15	Картометрический	0,1	-
197	2228984.55	458130.15	Картометрический	0,1	-
198	2228983.69	458132.07	Картометрический	0,1	-
193	2228983.85	458134.07	Картометрический	0,1	-
199	2228979.64	458135.22	Картометрический	0,1	-
200	2228983.14	458135.24	Картометрический	0,1	-
201	2228983.15	458133.24	Картометрический	0,1	-
202	2228979.65	458133.22	Картометрический	0,1	-
199	2228979.64	458135.22	Картометрический	0,1	-
203	2228989.71	458197.73	Картометрический	0,1	-

Раздел 2

Сведения о местоположении границ объекта

Обозначение характерных точек границ	Координаты, м		Метод определения координат характерной точки	Средняя квадратическая погрешность положения характерной точки (Mf), м	Описание обозначения точки на местности (при наличии)
	X	Y			
1	2	3	4	5	6
204	2228991.71	458197.73	Картометрический	0,1	-
205	2228991.71	458195.73	Картометрический	0,1	-
206	2228989.71	458195.73	Картометрический	0,1	-
203	2228989.71	458197.73	Картометрический	0,1	-
207	2228982.45	458118.27	Картометрический	0,1	-
208	2228984.45	458118.27	Картометрический	0,1	-
209	2228984.45	458116.27	Картометрический	0,1	-
210	2228982.45	458116.27	Картометрический	0,1	-
207	2228982.45	458118.27	Картометрический	0,1	-
211	2229004.08	458284.23	Картометрический	0,1	-
212	2229006.08	458284.23	Картометрический	0,1	-
213	2229006.08	458282.23	Картометрический	0,1	-
214	2229004.08	458282.23	Картометрический	0,1	-
211	2229004.08	458284.23	Картометрический	0,1	-
215	2229006.49	458349.85	Картометрический	0,1	-
216	2229008.49	458349.85	Картометрический	0,1	-
217	2229008.49	458347.85	Картометрический	0,1	-
218	2229006.49	458347.85	Картометрический	0,1	-
215	2229006.49	458349.85	Картометрический	0,1	-
219	2228976.55	457962.38	Картометрический	0,1	-
220	2228978.55	457962.38	Картометрический	0,1	-
221	2228978.55	457960.38	Картометрический	0,1	-
222	2228976.55	457960.38	Картометрический	0,1	-
219	2228976.55	457962.38	Картометрический	0,1	-
223	2228979.16	457873.76	Картометрический	0,1	-
224	2228981.16	457873.76	Картометрический	0,1	-
225	2228981.16	457871.76	Картометрический	0,1	-
226	2228979.16	457871.76	Картометрический	0,1	-
223	2228979.16	457873.76	Картометрический	0,1	-
227	2228996.38	458322.88	Картометрический	0,1	-

Раздел 2

Сведения о местоположении границ объекта

Обозначение характерных точек границ	Координаты, м		Метод определения координат характерной точки	Средняя квадратическая погрешность положения характерной точки (Mf), м	Описание обозначения точки на местности (при наличии)
	X	Y			
1	2	3	4	5	6
228	2228998.38	458322.88	Картометрический	0,1	-
229	2228998.38	458320.88	Картометрический	0,1	-
230	2228996.38	458320.88	Картометрический	0,1	-
227	2228996.38	458322.88	Картометрический	0,1	-
231	2228971.08	457962.05	Картометрический	0,1	-
232	2228973.08	457962.05	Картометрический	0,1	-
233	2228973.08	457960.05	Картометрический	0,1	-
234	2228971.08	457960.05	Картометрический	0,1	-
231	2228971.08	457962.05	Картометрический	0,1	-
235	2228986.53	458118.11	Картометрический	0,1	-
236	2228988.53	458118.11	Картометрический	0,1	-
237	2228988.53	458116.11	Картометрический	0,1	-
238	2228986.53	458116.11	Картометрический	0,1	-
235	2228986.53	458118.11	Картометрический	0,1	-
239	2228997.28	458196.50	Картометрический	0,1	-
240	2228999.28	458196.50	Картометрический	0,1	-
241	2228999.28	458194.50	Картометрический	0,1	-
242	2228997.28	458194.50	Картометрический	0,1	-
239	2228997.28	458196.50	Картометрический	0,1	-
243	2228983.88	457874.71	Картометрический	0,1	-
244	2228985.88	457874.71	Картометрический	0,1	-
245	2228985.88	457872.71	Картометрический	0,1	-
246	2228983.88	457872.71	Картометрический	0,1	-
243	2228983.88	457874.71	Картометрический	0,1	-
247	2228994.26	458196.95	Картометрический	0,1	-
248	2228996.26	458196.95	Картометрический	0,1	-
249	2228996.26	458194.95	Картометрический	0,1	-
250	2228994.26	458194.95	Картометрический	0,1	-
247	2228994.26	458196.95	Картометрический	0,1	-
251	2228966.50	457961.93	Картометрический	0,1	-

Раздел 2

Сведения о местоположении границ объекта

Обозначение характерных точек границ	Координаты, м		Метод определения координат характерной точки	Средняя квадратическая погрешность положения характерной точки (Mf), м	Описание обозначения точки на местности (при наличии)
	X	Y			
1	2	3	4	5	6
252	2228968.50	457961.93	Картометрический	0,1	-
253	2228968.50	457959.93	Картометрический	0,1	-
254	2228966.50	457959.93	Картометрический	0,1	-
251	2228966.50	457961.93	Картометрический	0,1	-
255	2228974.47	457872.85	Картометрический	0,1	-
256	2228976.47	457872.85	Картометрический	0,1	-
257	2228976.47	457870.85	Картометрический	0,1	-
258	2228974.47	457870.85	Картометрический	0,1	-
255	2228974.47	457872.85	Картометрический	0,1	-
259	2228143.17	458645.98	Картометрический	0,1	-
260	2228143.12	458645.81	Картометрический	0,1	-
261	2228128.24	458617.81	Картометрический	0,1	-
262	2228111.12	458585.57	Картометрический	0,1	-
263	2228110.82	458582.65	Картометрический	0,1	-
264	2228111.84	458579.28	Картометрический	0,1	-
265	2228095.11	458498.96	Картометрический	0,1	-
266	2228075.10	458396.03	Картометрический	0,1	-
267	2228049.06	458340.23	Картометрический	0,1	-
268	2228034.46	458312.04	Картометрический	0,1	-
269	2228327.89	458156.15	Картометрический	0,1	-
270	2228328.17	458156.68	Картометрический	0,1	-
271	2228328.62	458157.47	Картометрический	0,1	-
272	2228332.68	458163.88	Картометрический	0,1	-
273	2228333.29	458164.75	Картометрический	0,1	-
274	2228338.38	458171.16	Картометрический	0,1	-
275	2228338.60	458171.44	Картометрический	0,1	-
276	2228344.57	458178.44	Картометрический	0,1	-
277	2228344.77	458178.66	Картометрический	0,1	-
278	2228351.11	458185.66	Картометрический	0,1	-
279	2228351.63	458186.20	Картометрический	0,1	-

Раздел 2

Сведения о местоположении границ объекта

Обозначение характерных точек границ	Координаты, м		Метод определения координат характерной точки	Средняя квадратическая погрешность положения характерной точки (Mf), м	Описание обозначения точки на местности (при наличии)
	X	Y			
1	2	3	4	5	6
280	2228360.62	458194.75	Картометрический	0,1	-
281	2228361.27	458195.31	Картометрический	0,1	-
282	2228366.30	458199.34	Картометрический	0,1	-
283	2228376.46	458208.00	Картометрический	0,1	-
284	2228384.09	458215.50	Картометрический	0,1	-
285	2228384.26	458215.65	Картометрический	0,1	-
286	2228391.06	458222.03	Картометрический	0,1	-
287	2228396.05	458225.18	Картометрический	0,1	-
288	2228401.69	458230.37	Картометрический	0,1	-
289	2228404.68	458235.62	Картометрический	0,1	-
290	2228408.69	458244.79	Картометрический	0,1	-
291	2228410.29	458248.46	Картометрический	0,1	-
292	2228417.39	458268.52	Картометрический	0,1	-
293	2228416.17	458268.93	Картометрический	0,1	-
294	2228425.73	458293.63	Картометрический	0,1	-
295	2228432.11	458305.90	Картометрический	0,1	-
296	2228439.52	458323.77	Картометрический	0,1	-
297	2228438.53	458324.25	Картометрический	0,1	-
298	2228440.57	458328.95	Картометрический	0,1	-
299	2228442.00	458328.31	Картометрический	0,1	-
300	2228447.12	458339.22	Картометрический	0,1	-
301	2228449.34	458343.95	Картометрический	0,1	-
302	2228451.30	458348.07	Картометрический	0,1	-
303	2228451.56	458348.21	Картометрический	0,1	-
304	2228472.42	458387.79	Картометрический	0,1	-
305	2228482.85	458407.58	Картометрический	0,1	-
306	2228480.87	458408.59	Картометрический	0,1	-
307	2228485.02	458416.49	Картометрический	0,1	-
308	2228487.66	458415.12	Картометрический	0,1	-
309	2228492.74	458424.33	Картометрический	0,1	-

Раздел 2

Сведения о местоположении границ объекта

Обозначение характерных точек границ	Координаты, м		Метод определения координат характерной точки	Средняя квадратическая погрешность положения характерной точки (Mf), м	Описание обозначения точки на местности (при наличии)
	X	Y			
1	2	3	4	5	6
310	2228497.81	458433.53	Картометрический	0,1	-
311	2228508.06	458452.67	Картометрический	0,1	-
312	2228505.76	458453.89	Картометрический	0,1	-
313	2228509.04	458459.78	Картометрический	0,1	-
314	2228511.65	458458.37	Картометрический	0,1	-
315	2228521.12	458474.49	Картометрический	0,1	-
316	2228523.02	458477.53	Картометрический	0,1	-
317	2228522.83	458477.65	Картометрический	0,1	-
318	2228523.09	458478.35	Картометрический	0,1	-
319	2228533.76	458498.09	Картометрический	0,1	-
320	2228545.57	458519.69	Картометрический	0,1	-
321	2228543.10	458521.10	Картометрический	0,1	-
322	2228543.52	458521.92	Картометрический	0,1	-
323	2228543.79	458521.78	Картометрический	0,1	-
324	2228545.60	458525.31	Картометрический	0,1	-
325	2228552.27	458537.76	Картометрический	0,1	-
326	2228550.91	458538.53	Картометрический	0,1	-
327	2228554.73	458546.10	Картометрический	0,1	-
328	2228557.18	458544.64	Картометрический	0,1	-
329	2228561.90	458552.48	Картометрический	0,1	-
330	2228564.82	458557.22	Картометрический	0,1	-
331	2228567.10	458562.06	Картометрический	0,1	-
332	2228569.69	458567.53	Картометрический	0,1	-
333	2228572.02	458572.47	Картометрический	0,1	-
334	2228574.62	458577.51	Картометрический	0,1	-
335	2228576.25	458580.61	Картометрический	0,1	-
336	2228577.45	458582.88	Картометрический	0,1	-
337	2228580.31	458588.29	Картометрический	0,1	-
338	2228585.33	458597.79	Картометрический	0,1	-
339	2228594.89	458615.33	Картометрический	0,1	-

Раздел 2

Сведения о местоположении границ объекта

Обозначение характерных точек границ	Координаты, м		Метод определения координат характерной точки	Средняя квадратическая погрешность положения характерной точки (Mf), м	Описание обозначения точки на местности (при наличии)
	X	Y			
1	2	3	4	5	6
340	2228608.20	458637.64	Картометрический	0,1	-
341	2228609.53	458636.81	Картометрический	0,1	-
342	2228616.28	458647.03	Картометрический	0,1	-
343	2228620.23	458653.00	Картометрический	0,1	-
344	2228632.32	458672.30	Картометрический	0,1	-
345	2228631.09	458673.07	Картометрический	0,1	-
346	2228629.88	458673.80	Картометрический	0,1	-
347	2228630.60	458674.72	Картометрический	0,1	-
348	2228631.27	458674.29	Картометрический	0,1	-
349	2228637.79	458683.90	Картометрический	0,1	-
350	2228643.88	458691.56	Картометрический	0,1	-
351	2228652.14	458702.45	Картометрический	0,1	-
352	2228652.63	458703.05	Картометрический	0,1	-
353	2228664.67	458716.62	Картометрический	0,1	-
354	2228675.69	458729.97	Картометрический	0,1	-
355	2228675.95	458730.28	Картометрический	0,1	-
356	2228687.89	458743.62	Картометрический	0,1	-
357	2228688.59	458744.33	Картометрический	0,1	-
358	2228699.79	458754.57	Картометрический	0,1	-
359	2228700.00	458754.76	Картометрический	0,1	-
360	2228713.05	458766.03	Картометрический	0,1	-
361	2228714.04	458766.79	Картометрический	0,1	-
362	2228725.32	458774.31	Картометрический	0,1	-
363	2228725.86	458774.64	Картометрический	0,1	-
364	2228738.61	458782.01	Картометрический	0,1	-
365	2228739.90	458782.64	Картометрический	0,1	-
366	2228755.38	458788.83	Картометрический	0,1	-
367	2228755.45	458788.86	Картометрический	0,1	-
368	2228766.06	458793.00	Картометрический	0,1	-
369	2228772.14	458795.61	Картометрический	0,1	-

Раздел 2

Сведения о местоположении границ объекта

Обозначение характерных точек границ	Координаты, м		Метод определения координат характерной точки	Средняя квадратическая погрешность положения характерной точки (Mf), м	Описание обозначения точки на местности (при наличии)
	X	Y			
1	2	3	4	5	6
370	2228771.31	458798.48	Картометрический	0,1	-
371	2228764.14	458809.51	Картометрический	0,1	-
372	2228731.45	458840.49	Картометрический	0,1	-
373	2228664.52	458851.16	Картометрический	0,1	-
374	2228626.69	458860.37	Картометрический	0,1	-
375	2228574.15	458873.94	Картометрический	0,1	-
376	2228539.32	458882.93	Картометрический	0,1	-
377	2228627.74	459164.94	Картометрический	0,1	-
378	2228619.97	459171.43	Картометрический	0,1	-
379	2228623.25	459181.87	Картометрический	0,1	-
380	2228627.56	459191.71	Картометрический	0,1	-
381	2228634.14	459201.71	Картометрический	0,1	-
382	2228619.94	459221.12	Картометрический	0,1	-
383	2228574.58	459236.05	Картометрический	0,1	-
384	2228571.97	459231.38	Картометрический	0,1	-
385	2228560.84	459197.37	Картометрический	0,1	-
386	2228548.40	459159.36	Картометрический	0,1	-
387	2228515.60	459169.52	Картометрический	0,1	-
388	2228536.21	459234.64	Картометрический	0,1	-
389	2228531.83	459235.03	Картометрический	0,1	-
390	2228498.17	459219.79	Картометрический	0,1	-
391	2228470.75	459213.46	Картометрический	0,1	-
392	2228468.72	459125.88	Картометрический	0,1	-
393	2228462.43	459112.93	Картометрический	0,1	-
394	2228471.06	459121.41	Картометрический	0,1	-
395	2228504.20	459111.21	Картометрический	0,1	-
396	2228515.55	459107.70	Картометрический	0,1	-
397	2228504.93	459070.75	Картометрический	0,1	-
398	2228450.15	459087.67	Картометрический	0,1	-
399	2228446.62	459080.40	Картометрический	0,1	-

Раздел 2

Сведения о местоположении границ объекта

Обозначение характерных точек границ	Координаты, м		Метод определения координат характерной точки	Средняя квадратическая погрешность положения характерной точки (Mf), м	Описание обозначения точки на местности (при наличии)
	X	Y			
1	2	3	4	5	6
400	2228472.53	459072.39	Картометрический	0,1	-
401	2228461.86	459035.51	Картометрический	0,1	-
402	2228457.17	459036.96	Картометрический	0,1	-
403	2228429.79	459045.41	Картометрический	0,1	-
404	2228406.39	459036.76	Картометрический	0,1	-
405	2228381.66	459027.62	Картометрический	0,1	-
406	2228376.62	459020.72	Картометрический	0,1	-
407	2228370.35	459016.60	Картометрический	0,1	-
408	2228369.82	459011.44	Картометрический	0,1	-
409	2228363.05	459002.15	Картометрический	0,1	-
410	2228356.88	459002.21	Картометрический	0,1	-
411	2228360.39	458975.11	Картометрический	0,1	-
412	2228360.40	458975.09	Картометрический	0,1	-
413	2228375.42	458929.53	Картометрический	0,1	-
414	2228390.99	458889.48	Картометрический	0,1	-
415	2228457.89	458868.83	Картометрический	0,1	-
416	2228447.52	458833.29	Картометрический	0,1	-
417	2228445.04	458833.86	Картометрический	0,1	-
418	2228429.52	458830.76	Картометрический	0,1	-
419	2228416.06	458824.25	Картометрический	0,1	-
420	2228410.81	458818.36	Картометрический	0,1	-
421	2228409.41	458816.80	Картометрический	0,1	-
422	2228397.18	458815.52	Картометрический	0,1	-
423	2228395.61	458815.36	Картометрический	0,1	-
424	2228347.87	458813.55	Картометрический	0,1	-
425	2228329.42	458817.53	Картометрический	0,1	-
426	2228326.04	458820.30	Картометрический	0,1	-
427	2228320.36	458826.18	Картометрический	0,1	-
428	2228307.57	458823.75	Картометрический	0,1	-
429	2228324.56	458810.91	Картометрический	0,1	-

Раздел 2

Сведения о местоположении границ объекта

Обозначение характерных точек границ	Координаты, м		Метод определения координат характерной точки	Средняя квадратическая погрешность положения характерной точки (Mf), м	Описание обозначения точки на местности (при наличии)
	X	Y			
1	2	3	4	5	6
430	2228311.22	458799.70	Картометрический	0,1	-
431	2228292.16	458784.34	Картометрический	0,1	-
432	2228287.65	458780.70	Картометрический	0,1	-
433	2228256.87	458813.18	Картометрический	0,1	-
434	2228258.77	458814.48	Картометрический	0,1	-
435	2228250.10	458812.85	Картометрический	0,1	-
436	2228227.06	458783.97	Картометрический	0,1	-
437	2228222.90	458778.76	Картометрический	0,1	-
438	2228215.83	458771.69	Картометрический	0,1	-
439	2228192.55	458737.92	Картометрический	0,1	-
440	2228163.20	458688.67	Картометрический	0,1	-
259	2228143.17	458645.98	Картометрический	0,1	-
441	2228428.94	459045.73	Картометрический	0,1	-
442	2228429.79	459045.41	Картометрический	0,1	-
443	2228434.00	459046.97	Картометрический	0,1	-
444	2228436.67	459059.91	Картометрический	0,1	-
445	2228429.95	459046.11	Картометрический	0,1	-
441	2228428.94	459045.73	Картометрический	0,1	-

3. Сведения о характерных точках части (частей) границы объекта

Обозначение характерных точек границ	Координаты, м		Метод определения координат характерной точки	Средняя квадратическая погрешность положения характерной точки (Mf), м	Описание обозначения точки на местности (при наличии)
	X	Y			
1	2	3	4	5	6
-	-	-	-	-	-

Раздел 3

Сведения о местоположении измененных (уточненных) границ объекта

1. Система координат -

2. Сведения о характерных точках границ объекта

Обозначение характерных точек границ	Существующие координаты, м		Измененные (уточненные) координаты, м		Метод определения координат характерной точки	Средняя квадратическая погрешность положения характерной точки (Mf), м	Описание обозначения точки на местности (при наличии)
	X	Y	X	Y			
1	2	3	4	5	6	7	8
-	-	-	-	-	-	-	

3. Сведения о характерных точках части (частей) границы объекта

Обозначение характерных точек границ	Существующие координаты, м		Измененные (уточненные) координаты, м		Метод определения координат характерной точки	Средняя квадратическая погрешность положения характерной точки (Mf), м	Описание обозначения точки на местности (при наличии)
	X	Y	X	Y			
1	2	3	4	5	6	7	8
-	-	-	-	-	-	-	





Раздел 4

План границ объекта



Масштаб 1:7 500

Условные обозначения:

-  - граница объекта, местоположение которого описано
-  - границы муниципальных образований
-  - границы зон с особыми условиями использования территорий
-  - границы земельных участков по сведениям ЕГРН
- - поворотная точка границ объекта

Подпись _____ Дата « ____ » _____ 20 ____ г.

Место для оттиска печати лица, составившего описание местоположения границ объекта

ОПИСАНИЕ МЕСТОПОЛОЖЕНИЯ ГРАНИЦ

д. Федино

(наименование объекта, местоположение границ которого описано (далее - объект))

Раздел 1

Сведения об объекте

№ п/п	Характеристики объекта	Описание характеристик
1	2	3
1.	Местоположение объекта	Московская область, Раменский городской округ
2.	Площадь объекта +/- величина погрешности определения площади (Р +/- Дельта Р)	567877 кв. м ± 264 кв. м
3.	Иные характеристики объекта	

Раздел 2

Сведения о местоположении границ объекта

1. Система координат МСК-50, зона 2

2. Сведения о характерных точках границ объекта

Обозначение характерных точек границ	Координаты, м		Метод определения координат характерной точки	Средняя квадратическая погрешность положения характерной точки (Мт), м	Описание обозначения точки на местности (при наличии)
	X	Y			
1	2	3	4	5	6
Участок 1					
1	2239283.00	430670.16	Картометрический	0,1	-
2	2239250.67	430672.18	Картометрический	0,1	-
3	2239245.96	430692.58	Картометрический	0,1	-
4	2239246.12	430701.52	Картометрический	0,1	-
5	2239243.66	430702.52	Картометрический	0,1	-
6	2239238.29	430725.76	Картометрический	0,1	-
7	2239199.83	430729.42	Картометрический	0,1	-
8	2239201.87	430717.49	Картометрический	0,1	-
9	2239165.88	430722.09	Картометрический	0,1	-
10	2239165.84	430722.25	Картометрический	0,1	-
11	2239165.57	430722.13	Картометрический	0,1	-
12	2239164.76	430722.24	Картометрический	0,1	-
13	2239153.03	430717.47	Картометрический	0,1	-
14	2239135.47	430758.34	Картометрический	0,1	-
15	2239108.59	430852.14	Картометрический	0,1	-
16	2239049.49	430869.59	Картометрический	0,1	-
17	2239043.11	430914.78	Картометрический	0,1	-
18	2239041.39	430914.59	Картометрический	0,1	-
19	2239037.38	430952.62	Картометрический	0,1	-
20	2239034.47	430959.27	Картометрический	0,1	-
21	2239035.25	430959.51	Картометрический	0,1	-
22	2239029.92	430973.87	Картометрический	0,1	-
23	2239028.14	430973.31	Картометрический	0,1	-
24	2239017.97	430996.92	Картометрический	0,1	-
25	2239000.37	431029.08	Картометрический	0,1	-
26	2238998.22	431048.83	Картометрический	0,1	-

Раздел 2

Сведения о местоположении границ объекта

Обозначение характерных точек границ	Координаты, м		Метод определения координат характерной точки	Средняя квадратическая погрешность положения характерной точки (Mf), м	Описание обозначения точки на местности (при наличии)
	X	Y			
1	2	3	4	5	6
27	2238998.42	431050.62	Картометрический	0,1	-
28	2239003.89	431051.89	Картометрический	0,1	-
29	2239000.31	431067.03	Картометрический	0,1	-
30	2238997.15	431082.01	Картометрический	0,1	-
31	2238996.49	431099.26	Картометрический	0,1	-
32	2238996.36	431102.73	Картометрический	0,1	-
33	2238997.09	431119.80	Картометрический	0,1	-
34	2238983.75	431159.13	Картометрический	0,1	-
35	2238976.73	431193.19	Картометрический	0,1	-
36	2238976.73	431217.18	Картометрический	0,1	-
37	2238977.81	431223.86	Картометрический	0,1	-
38	2238988.31	431250.60	Картометрический	0,1	-
39	2239001.66	431274.83	Картометрический	0,1	-
40	2239004.12	431290.28	Картометрический	0,1	-
41	2238995.34	431301.17	Картометрический	0,1	-
42	2238950.74	431322.06	Картометрический	0,1	-
43	2238900.53	431354.01	Картометрический	0,1	-
44	2238867.17	431380.70	Картометрический	0,1	-
45	2238855.51	431395.32	Картометрический	0,1	-
46	2238859.59	431464.19	Картометрический	0,1	-
47	2238871.49	431505.95	Картометрический	0,1	-
48	2238876.62	431506.39	Картометрический	0,1	-
49	2238877.07	431507.85	Картометрический	0,1	-
50	2238880.93	431519.02	Картометрический	0,1	-
51	2238880.98	431519.18	Картометрический	0,1	-
52	2238888.03	431540.80	Картометрический	0,1	-
53	2238896.36	431564.57	Картометрический	0,1	-
54	2238904.19	431586.65	Картометрический	0,1	-
55	2238912.42	431610.20	Картометрический	0,1	-
56	2238912.45	431610.28	Картометрический	0,1	-

Раздел 2

Сведения о местоположении границ объекта

Обозначение характерных точек границ	Координаты, м		Метод определения координат характерной точки	Средняя квадратическая погрешность положения характерной точки (Mf), м	Описание обозначения точки на местности (при наличии)
	X	Y			
1	2	3	4	5	6
57	2238913.47	431613.28	Картометрический	0,1	-
58	2238907.87	431615.79	Картометрический	0,1	-
59	2238933.74	431692.25	Картометрический	0,1	-
60	2238999.80	431884.82	Картометрический	0,1	-
61	2239004.28	431883.09	Картометрический	0,1	-
62	2239009.00	431897.15	Картометрический	0,1	-
63	2239016.82	431919.77	Картометрический	0,1	-
64	2239025.06	431941.47	Картометрический	0,1	-
65	2239032.29	431960.28	Картометрический	0,1	-
66	2239038.70	431975.67	Картометрический	0,1	-
67	2239045.24	431989.55	Картометрический	0,1	-
68	2239053.47	432006.28	Картометрический	0,1	-
69	2239061.94	432022.87	Картометрический	0,1	-
70	2239071.50	432040.27	Картометрический	0,1	-
71	2239077.13	432050.44	Картометрический	0,1	-
72	2239083.72	432061.92	Картометрический	0,1	-
73	2239087.95	432068.58	Картометрический	0,1	-
74	2239092.83	432075.61	Картометрический	0,1	-
75	2239098.94	432084.02	Картометрический	0,1	-
76	2239107.79	432095.40	Картометрический	0,1	-
77	2239122.20	432113.63	Картометрический	0,1	-
78	2239129.91	432122.94	Картометрический	0,1	-
79	2239147.48	432143.59	Картометрический	0,1	-
80	2239161.07	432158.92	Картометрический	0,1	-
81	2239173.24	432172.30	Картометрический	0,1	-
82	2239173.31	432172.38	Картометрический	0,1	-
83	2239191.73	432193.09	Картометрический	0,1	-
84	2239191.79	432193.16	Картометрический	0,1	-
85	2239206.29	432209.75	Картометрический	0,1	-
86	2239206.66	432210.19	Картометрический	0,1	-

Раздел 2

Сведения о местоположении границ объекта

Обозначение характерных точек границ	Координаты, м		Метод определения координат характерной точки	Средняя квадратическая погрешность положения характерной точки (Mf), м	Описание обозначения точки на местности (при наличии)
	X	Y			
1	2	3	4	5	6
87	2239214.95	432220.85	Картометрический	0,1	-
88	2239215.14	432221.10	Картометрический	0,1	-
89	2239222.40	432231.04	Картометрический	0,1	-
90	2239224.46	432233.87	Картометрический	0,1	-
91	2239230.55	432242.25	Картометрический	0,1	-
92	2239234.30	432247.41	Картометрический	0,1	-
93	2239244.23	432260.96	Картометрический	0,1	-
94	2239248.53	432266.64	Картометрический	0,1	-
95	2239247.17	432267.06	Картометрический	0,1	-
96	2239233.18	432271.43	Картометрический	0,1	-
97	2239228.24	432272.98	Картометрический	0,1	-
98	2239228.14	432272.85	Картометрический	0,1	-
99	2239218.13	432259.18	Картометрический	0,1	-
100	2239217.69	432258.58	Картометрический	0,1	-
101	2239208.29	432245.63	Картометрический	0,1	-
102	2239199.08	432233.02	Картометрический	0,1	-
103	2239191.05	432222.70	Картометрический	0,1	-
104	2239176.76	432206.35	Картометрический	0,1	-
105	2239158.40	432185.71	Картометрический	0,1	-
106	2239146.23	432172.33	Картометрический	0,1	-
107	2239146.14	432172.23	Картометрический	0,1	-
108	2239132.45	432156.78	Картометрический	0,1	-
109	2239132.31	432156.63	Картометрический	0,1	-
110	2239114.64	432135.85	Картометрический	0,1	-
111	2239114.55	432135.75	Картометрический	0,1	-
112	2239106.73	432126.30	Картометрический	0,1	-
113	2239106.58	432126.12	Картометрический	0,1	-
114	2239092.08	432107.77	Картометрический	0,1	-
115	2239092.03	432107.71	Картометрический	0,1	-
116	2239083.06	432096.17	Картометрический	0,1	-

Раздел 2

Сведения о местоположении границ объекта

Обозначение характерных точек границ	Координаты, м		Метод определения координат характерной точки	Средняя квадратическая погрешность положения характерной точки (Mf), м	Описание обозначения точки на местности (при наличии)
	X	Y			
1	2	3	4	5	6
117	2239082.86	432095.91	Картометрический	0,1	-
118	2239076.58	432087.27	Картометрический	0,1	-
119	2239076.46	432087.10	Картометрический	0,1	-
120	2239071.40	432079.81	Картометрический	0,1	-
121	2239071.17	432079.47	Картометрический	0,1	-
122	2239066.72	432072.45	Картометрический	0,1	-
123	2239066.49	432072.08	Картометрический	0,1	-
124	2239059.74	432060.34	Картометрический	0,1	-
125	2239059.66	432060.19	Картометрический	0,1	-
126	2239053.99	432049.92	Картометрический	0,1	-
127	2239044.34	432032.38	Картометрический	0,1	-
128	2239044.19	432032.10	Картометрический	0,1	-
129	2239035.62	432015.30	Картометрический	0,1	-
130	2239035.56	432015.17	Картометрический	0,1	-
131	2239027.26	431998.30	Картометрический	0,1	-
132	2239027.19	431998.15	Картометрический	0,1	-
133	2239020.51	431983.99	Картометрический	0,1	-
134	2239020.32	431983.56	Картометрический	0,1	-
135	2239013.78	431967.84	Картометрический	0,1	-
136	2239013.67	431967.59	Картометрический	0,1	-
137	2239006.37	431948.59	Картометрический	0,1	-
138	2238998.07	431926.73	Картометрический	0,1	-
139	2238997.97	431926.45	Картометрический	0,1	-
140	2238990.08	431903.65	Картометрический	0,1	-
141	2238990.05	431903.56	Картометрический	0,1	-
142	2238982.10	431879.84	Картометрический	0,1	-
143	2238975.09	431859.36	Картометрический	0,1	-
144	2238975.07	431859.30	Картометрический	0,1	-
145	2238966.46	431833.61	Картометрический	0,1	-
146	2238961.57	431819.87	Картометрический	0,1	-

Раздел 2

Сведения о местоположении границ объекта

Обозначение характерных точек границ	Координаты, м		Метод определения координат характерной точки	Средняя квадратическая погрешность положения характерной точки (Mf), м	Описание обозначения точки на местности (при наличии)
	X	Y			
1	2	3	4	5	6
147	2238961.52	431819.73	Картометрический	0,1	-
148	2238959.96	431815.13	Картометрический	0,1	-
149	2238962.50	431823.68	Картометрический	0,1	-
150	2238881.49	431809.09	Картометрический	0,1	-
151	2238871.97	431813.12	Картометрический	0,1	-
152	2238841.82	431825.41	Картометрический	0,1	-
153	2238804.91	431841.30	Картометрический	0,1	-
154	2238796.92	431817.02	Картометрический	0,1	-
155	2238724.05	431828.53	Картометрический	0,1	-
156	2238698.49	431832.57	Картометрический	0,1	-
157	2238654.73	431801.15	Картометрический	0,1	-
158	2238624.84	431798.58	Картометрический	0,1	-
159	2238619.75	431798.15	Картометрический	0,1	-
160	2238589.86	431795.57	Картометрический	0,1	-
161	2238584.88	431795.14	Картометрический	0,1	-
162	2238554.99	431792.60	Картометрический	0,1	-
163	2238542.34	431765.48	Картометрический	0,1	-
164	2238539.20	431701.98	Картометрический	0,1	-
165	2238545.47	431659.98	Картометрический	0,1	-
166	2238543.97	431593.14	Картометрический	0,1	-
167	2238543.64	431578.17	Картометрический	0,1	-
168	2238543.59	431557.09	Картометрический	0,1	-
169	2238572.19	431547.82	Картометрический	0,1	-
170	2238652.54	431519.84	Картометрический	0,1	-
171	2238690.62	431507.17	Картометрический	0,1	-
172	2238699.01	431494.34	Картометрический	0,1	-
173	2238694.24	431487.11	Картометрический	0,1	-
174	2238726.09	431461.76	Картометрический	0,1	-
175	2238720.12	431430.38	Картометрический	0,1	-
176	2238748.56	431408.59	Картометрический	0,1	-

Раздел 2

Сведения о местоположении границ объекта

Обозначение характерных точек границ	Координаты, м		Метод определения координат характерной точки	Средняя квадратическая погрешность положения характерной точки (Mf), м	Описание обозначения точки на местности (при наличии)
	X	Y			
1	2	3	4	5	6
177	2238795.99	431262.43	Картометрический	0,1	-
178	2238796.33	431259.69	Картометрический	0,1	-
179	2238793.34	431231.85	Картометрический	0,1	-
180	2238804.61	431235.84	Картометрический	0,1	-
181	2238811.14	431215.72	Картометрический	0,1	-
182	2238808.68	430972.32	Картометрический	0,1	-
183	2238807.39	430844.66	Картометрический	0,1	-
184	2238863.96	430601.70	Картометрический	0,1	-
185	2238867.53	430586.44	Картометрический	0,1	-
186	2238927.64	430376.68	Картометрический	0,1	-
187	2238955.12	430280.78	Картометрический	0,1	-
188	2238963.08	430283.55	Картометрический	0,1	-
189	2238985.13	430291.22	Картометрический	0,1	-
190	2239008.85	430297.72	Картометрический	0,1	-
191	2239077.67	430320.90	Картометрический	0,1	-
192	2239175.29	430354.61	Картометрический	0,1	-
193	2239181.82	430361.77	Картометрический	0,1	-
194	2239185.45	430363.08	Картометрический	0,1	-
195	2239185.12	430365.38	Картометрический	0,1	-
196	2239185.81	430366.14	Картометрический	0,1	-
197	2239185.12	430387.97	Картометрический	0,1	-
198	2239176.00	430413.16	Картометрический	0,1	-
199	2239169.81	430438.25	Картометрический	0,1	-
200	2239160.55	430464.52	Картометрический	0,1	-
201	2239155.02	430488.75	Картометрический	0,1	-
202	2239150.73	430504.15	Картометрический	0,1	-
203	2239141.69	430549.89	Картометрический	0,1	-
204	2239143.99	430550.49	Картометрический	0,1	-
205	2239139.60	430567.30	Картометрический	0,1	-
206	2239137.19	430576.52	Картометрический	0,1	-

Раздел 2

Сведения о местоположении границ объекта

Обозначение характерных точек границ	Координаты, м		Метод определения координат характерной точки	Средняя квадратическая погрешность положения характерной точки (Mf), м	Описание обозначения точки на местности (при наличии)
	X	Y			
1	2	3	4	5	6
207	2239128.94	430614.36	Картометрический	0,1	-
208	2239261.99	430631.49	Картометрический	0,1	-
209	2239277.94	430630.31	Картометрический	0,1	-
210	2239278.59	430651.82	Картометрический	0,1	-
211	2239278.57	430652.83	Картометрический	0,1	-
212	2239282.95	430652.71	Картометрический	0,1	-
213	2239282.98	430654.15	Картометрический	0,1	-
1	2239283.00	430670.16	Картометрический	0,1	-
214	2239066.72	432403.86	Картометрический	0,1	-
215	2239064.36	432405.95	Картометрический	0,1	-
216	2239056.21	432401.89	Картометрический	0,1	-
217	2238994.28	432455.60	Картометрический	0,1	-
218	2238992.67	432453.53	Картометрический	0,1	-
219	2238990.27	432450.62	Картометрический	0,1	-
220	2238970.37	432420.09	Картометрический	0,1	-
221	2238966.36	432414.07	Картометрический	0,1	-
222	2238953.09	432424.42	Картометрический	0,1	-
223	2238950.74	432426.27	Картометрический	0,1	-
224	2238955.68	432432.38	Картометрический	0,1	-
225	2238977.63	432459.53	Картометрический	0,1	-
226	2238980.85	432463.53	Картометрический	0,1	-
227	2238982.69	432465.82	Картометрический	0,1	-
228	2238958.55	432486.81	Картометрический	0,1	-
229	2238960.44	432489.14	Картометрический	0,1	-
230	2238945.07	432500.71	Картометрический	0,1	-
231	2238929.18	432513.35	Картометрический	0,1	-
232	2238928.71	432512.76	Картометрический	0,1	-
233	2238845.09	432585.49	Картометрический	0,1	-
234	2238807.90	432618.70	Картометрический	0,1	-
235	2238789.58	432596.61	Картометрический	0,1	-

Раздел 2

Сведения о местоположении границ объекта

Обозначение характерных точек границ	Координаты, м		Метод определения координат характерной точки	Средняя квадратическая погрешность положения характерной точки (Mf), м	Описание обозначения точки на местности (при наличии)
	X	Y			
1	2	3	4	5	6
236	2238784.88	432600.68	Картометрический	0,1	-
237	2238772.10	432611.94	Картометрический	0,1	-
238	2238769.08	432617.60	Картометрический	0,1	-
239	2238747.63	432636.91	Картометрический	0,1	-
240	2238762.49	432654.72	Картометрический	0,1	-
241	2238804.04	432622.16	Картометрический	0,1	-
242	2238784.47	432639.66	Картометрический	0,1	-
243	2238734.16	432680.89	Картометрический	0,1	-
244	2238679.95	432615.03	Картометрический	0,1	-
245	2238630.59	432558.82	Картометрический	0,1	-
246	2238601.46	432559.88	Картометрический	0,1	-
247	2238574.54	432561.07	Картометрический	0,1	-
248	2238557.31	432549.63	Картометрический	0,1	-
249	2238495.14	432508.36	Картометрический	0,1	-
250	2238554.95	432438.25	Картометрический	0,1	-
251	2238559.38	432432.84	Картометрический	0,1	-
252	2238577.23	432446.16	Картометрический	0,1	-
253	2238592.94	432429.68	Картометрический	0,1	-
254	2238594.67	432427.81	Картометрический	0,1	-
255	2238615.25	432437.34	Картометрический	0,1	-
256	2238622.20	432432.66	Картометрический	0,1	-
257	2238627.51	432436.74	Картометрический	0,1	-
258	2238639.51	432429.13	Картометрический	0,1	-
259	2238639.88	432430.08	Картометрический	0,1	-
260	2238651.62	432422.05	Картометрический	0,1	-
261	2238650.08	432419.44	Картометрический	0,1	-
262	2238673.97	432403.60	Картометрический	0,1	-
263	2238689.44	432393.34	Картометрический	0,1	-
264	2238693.25	432396.90	Картометрический	0,1	-
265	2238694.00	432396.62	Картометрический	0,1	-

Раздел 2

Сведения о местоположении границ объекта

Обозначение характерных точек границ	Координаты, м		Метод определения координат характерной точки	Средняя квадратическая погрешность положения характерной точки (Mf), м	Описание обозначения точки на местности (при наличии)
	X	Y			
1	2	3	4	5	6
266	2238713.87	432377.47	Картометрический	0,1	-
267	2238718.49	432373.02	Картометрический	0,1	-
268	2238718.29	432370.63	Картометрический	0,1	-
269	2238713.44	432365.83	Картометрический	0,1	-
270	2238742.69	432339.99	Картометрический	0,1	-
271	2238743.82	432338.99	Картометрический	0,1	-
272	2238748.08	432341.68	Картометрический	0,1	-
273	2238761.74	432327.08	Картометрический	0,1	-
274	2238767.15	432323.99	Картометрический	0,1	-
275	2238802.21	432289.10	Картометрический	0,1	-
276	2238810.07	432279.96	Картометрический	0,1	-
277	2238933.30	432335.83	Картометрический	0,1	-
278	2238939.82	432329.22	Картометрический	0,1	-
279	2239007.44	432366.68	Картометрический	0,1	-
280	2239008.74	432375.76	Картометрический	0,1	-
281	2239064.77	432403.00	Картометрический	0,1	-
214	2239066.72	432403.86	Картометрический	0,1	-
282	2239850.04	433604.77	Картометрический	0,1	-
283	2239844.75	433604.85	Картометрический	0,1	-
284	2239808.86	433628.65	Картометрический	0,1	-
285	2239758.37	433657.63	Картометрический	0,1	-
286	2239755.31	433632.35	Картометрический	0,1	-
287	2239750.61	433603.75	Картометрический	0,1	-
288	2239744.60	433573.87	Картометрический	0,1	-
289	2239737.44	433544.71	Картометрический	0,1	-
290	2239726.82	433509.63	Картометрический	0,1	-
291	2239719.43	433475.58	Картометрический	0,1	-
292	2239713.43	433430.73	Картометрический	0,1	-
293	2239707.63	433380.75	Картометрический	0,1	-
294	2239704.80	433353.25	Картометрический	0,1	-

Раздел 2

Сведения о местоположении границ объекта

Обозначение характерных точек границ	Координаты, м		Метод определения координат характерной точки	Средняя квадратическая погрешность положения характерной точки (Мт), м	Описание обозначения точки на местности (при наличии)
	X	Y			
1	2	3	4	5	6
295	2239702.05	433313.99	Картометрический	0,1	-
296	2239694.78	433281.74	Картометрический	0,1	-
297	2239689.79	433236.61	Картометрический	0,1	-
298	2239673.53	433175.28	Картометрический	0,1	-
299	2239671.81	433169.38	Картометрический	0,1	-
300	2239666.88	433154.93	Картометрический	0,1	-
301	2239683.77	433146.60	Картометрический	0,1	-
302	2239719.57	433131.03	Картометрический	0,1	-
303	2239725.27	433130.10	Картометрический	0,1	-
304	2239745.98	433133.23	Картометрический	0,1	-
305	2239765.44	433144.25	Картометрический	0,1	-
306	2239765.79	433144.60	Картометрический	0,1	-
307	2239793.75	433172.60	Картометрический	0,1	-
308	2239803.05	433168.88	Картометрический	0,1	-
309	2239830.98	433236.50	Картометрический	0,1	-
310	2239837.68	433268.65	Картометрический	0,1	-
311	2239844.26	433419.26	Картометрический	0,1	-
312	2239847.23	433536.28	Картометрический	0,1	-
282	2239850.04	433604.77	Картометрический	0,1	-

3. Сведения о характерных точках части (частей) границы объекта

Обозначение характерных точек границ	Координаты, м		Метод определения координат характерной точки	Средняя квадратическая погрешность положения характерной точки (Мт), м	Описание обозначения точки на местности (при наличии)
	X	Y			
1	2	3	4	5	6
-	-	-	-	-	-

Раздел 3

Сведения о местоположении измененных (уточненных) границ объекта

1. Система координат -

2. Сведения о характерных точках границ объекта

Обозначение характерных точек границ	Существующие координаты, м		Измененные (уточненные) координаты, м		Метод определения координат характерной точки	Средняя квадратическая погрешность положения характерной точки (Mf), м	Описание обозначения точки на местности (при наличии)
	X	Y	X	Y			
1	2	3	4	5	6	7	8
-	-	-	-	-	-	-	

3. Сведения о характерных точках части (частей) границы объекта

Обозначение характерных точек границ	Существующие координаты, м		Измененные (уточненные) координаты, м		Метод определения координат характерной точки	Средняя квадратическая погрешность положения характерной точки (Mf), м	Описание обозначения точки на местности (при наличии)
	X	Y	X	Y			
1	2	3	4	5	6	7	8
-	-	-	-	-	-	-	

Раздел 4

План границ объекта



Масштаб 1:20 000

Условные обозначения:

- - граница объекта, местоположение которого описано
- - границы муниципальных образований
- - границы зон с особыми условиями использования территорий
- - границы земельных участков по сведениям ЕГРН
- - поворотная точка границ объекта

Подпись _____ Дата « _____ » _____ 20__ г.

Место для оттиска печати лица, составившего описание местоположения границ объекта

ОПИСАНИЕ МЕСТОПОЛОЖЕНИЯ ГРАНИЦ

д. Фенино

(наименование объекта, местоположение границ которого описано (далее - объект))

Раздел 1

Сведения об объекте

№ п/п	Характеристики объекта	Описание характеристик
1	2	3
1.	Местоположение объекта	Московская область, Раменский городской округ
2.	Площадь объекта +/- величина погрешности определения площади (Р +/- Дельта Р)	1926616 кв. м ± 486 кв. м
3.	Иные характеристики объекта	

Раздел 2

Сведения о местоположении границ объекта

1. Система координат МСК-50, зона 2

2. Сведения о характерных точках границ объекта

Обозначение характерных точек границ	Координаты, м		Метод определения координат характерной точки	Средняя квадратическая погрешность положения характерной точки (Мт), м	Описание обозначения точки на местности (при наличии)
	X	Y			
1	2	3	4	5	6
Участок 1					
1	2244344.16	448109.96	Картометрический	0,1	-
2	2244341.38	448123.21	Картометрический	0,1	-
3	2244339.84	448130.51	Картометрический	0,1	-
4	2244325.52	448132.92	Картометрический	0,1	-
5	2244313.96	448178.21	Картометрический	0,1	-
6	2244312.81	448182.68	Картометрический	0,1	-
7	2244274.93	448330.41	Картометрический	0,1	-
8	2244224.71	448526.18	Картометрический	0,1	-
9	2244219.35	448548.67	Картометрический	0,1	-
10	2244231.96	448555.34	Картометрический	0,1	-
11	2244236.84	448532.32	Картометрический	0,1	-
12	2244244.22	448536.05	Картометрический	0,1	-
13	2244239.32	448559.24	Картометрический	0,1	-
14	2244446.00	448668.65	Картометрический	0,1	-
15	2244271.57	448800.97	Картометрический	0,1	-
16	2244292.07	448831.16	Картометрический	0,1	-
17	2244294.35	448851.10	Картометрический	0,1	-
18	2244299.47	448855.66	Картометрический	0,1	-
19	2244311.69	448859.20	Картометрический	0,1	-
20	2244302.19	448872.68	Картометрический	0,1	-
21	2244297.74	448870.43	Картометрический	0,1	-
22	2244279.87	448861.31	Картометрический	0,1	-
23	2244276.57	448837.27	Картометрический	0,1	-
24	2244272.33	448829.26	Картометрический	0,1	-
25	2244266.21	448820.30	Картометрический	0,1	-
26	2244258.19	448806.16	Картометрический	0,1	-

Раздел 2

Сведения о местоположении границ объекта

Обозначение характерных точек границ	Координаты, м		Метод определения координат характерной точки	Средняя квадратическая погрешность положения характерной точки (Mf), м	Описание обозначения точки на местности (при наличии)
	X	Y			
1	2	3	4	5	6
27	2244246.75	448892.27	Картометрический	0,1	-
28	2244248.78	448896.75	Картометрический	0,1	-
29	2244246.53	448905.76	Картометрический	0,1	-
30	2244237.51	448908.92	Картометрический	0,1	-
31	2244225.80	448897.20	Картометрический	0,1	-
32	2244212.27	448887.74	Картометрический	0,1	-
33	2244210.47	448893.59	Картометрический	0,1	-
34	2244220.39	448908.01	Картометрический	0,1	-
35	2244252.83	448940.92	Картометрический	0,1	-
36	2244249.68	448963.45	Картометрический	0,1	-
37	2244236.16	448968.41	Картометрический	0,1	-
38	2244227.15	448956.69	Картометрический	0,1	-
39	2244223.96	448932.01	Картометрический	0,1	-
40	2244207.06	448911.49	Картометрический	0,1	-
41	2244113.42	448986.68	Картометрический	0,1	-
42	2244246.86	449074.16	Картометрический	0,1	-
43	2244426.43	449191.88	Картометрический	0,1	-
44	2244492.77	449303.00	Картометрический	0,1	-
45	2244602.71	449347.43	Картометрический	0,1	-
46	2244647.54	449341.73	Картометрический	0,1	-
47	2244638.18	449383.25	Картометрический	0,1	-
48	2244705.92	449450.57	Картометрический	0,1	-
49	2244720.36	449475.93	Картометрический	0,1	-
50	2244740.71	449493.69	Картометрический	0,1	-
51	2244745.38	449493.46	Картометрический	0,1	-
52	2244861.52	449590.33	Картометрический	0,1	-
53	2244912.75	449627.06	Картометрический	0,1	-
54	2244924.23	449650.46	Картометрический	0,1	-
55	2245033.20	449687.36	Картометрический	0,1	-
56	2245040.24	449612.71	Картометрический	0,1	-

Раздел 2

Сведения о местоположении границ объекта

Обозначение характерных точек границ	Координаты, м		Метод определения координат характерной точки	Средняя квадратическая погрешность положения характерной точки (Mf), м	Описание обозначения точки на местности (при наличии)
	X	Y			
1	2	3	4	5	6
57	2245081.77	449586.65	Картометрический	0,1	-
58	2245126.53	449603.98	Картометрический	0,1	-
59	2245160.78	449617.23	Картометрический	0,1	-
60	2245281.65	449664.00	Картометрический	0,1	-
61	2245325.35	449845.17	Картометрический	0,1	-
62	2245272.26	449857.51	Картометрический	0,1	-
63	2245331.19	449905.85	Картометрический	0,1	-
64	2245361.19	449933.94	Картометрический	0,1	-
65	2245463.58	449941.90	Картометрический	0,1	-
66	2245680.26	450013.73	Картометрический	0,1	-
67	2245885.96	450043.23	Картометрический	0,1	-
68	2245897.80	450045.17	Картометрический	0,1	-
69	2245926.76	450041.14	Картометрический	0,1	-
70	2245935.70	450033.20	Картометрический	0,1	-
71	2246014.44	450004.96	Картометрический	0,1	-
72	2246067.23	449986.62	Картометрический	0,1	-
73	2246067.81	449978.03	Картометрический	0,1	-
74	2246069.69	449962.99	Картометрический	0,1	-
75	2246079.51	449950.73	Картометрический	0,1	-
76	2246079.62	449950.78	Картометрический	0,1	-
77	2246141.10	449980.92	Картометрический	0,1	-
78	2246141.14	449980.94	Картометрический	0,1	-
79	2246154.04	449956.62	Картометрический	0,1	-
80	2246144.46	449952.11	Картометрический	0,1	-
81	2246144.36	449952.06	Картометрический	0,1	-
82	2246136.91	449948.66	Картометрический	0,1	-
83	2246140.29	449940.88	Картометрический	0,1	-
84	2246146.12	449929.43	Картометрический	0,1	-
85	2246151.91	449919.09	Картометрический	0,1	-
86	2246148.91	449918.45	Картометрический	0,1	-

Раздел 2

Сведения о местоположении границ объекта

Обозначение характерных точек границ	Координаты, м		Метод определения координат характерной точки	Средняя квадратическая погрешность положения характерной точки (Mf), м	Описание обозначения точки на местности (при наличии)
	X	Y			
1	2	3	4	5	6
87	2246176.28	449872.99	Картометрический	0,1	-
88	2246188.12	449853.23	Картометрический	0,1	-
89	2246189.05	449851.34	Картометрический	0,1	-
90	2246200.93	449827.12	Картометрический	0,1	-
91	2246229.49	449765.41	Картометрический	0,1	-
92	2246233.08	449766.17	Картометрический	0,1	-
93	2246235.75	449760.58	Картометрический	0,1	-
94	2246235.76	449760.54	Картометрический	0,1	-
95	2246241.98	449747.38	Картометрический	0,1	-
96	2246242.05	449747.21	Картометрический	0,1	-
97	2246249.34	449731.02	Картометрический	0,1	-
98	2246254.83	449719.19	Картометрический	0,1	-
99	2246254.88	449719.07	Картометрический	0,1	-
100	2246258.98	449709.90	Картометрический	0,1	-
101	2246262.70	449701.95	Картометрический	0,1	-
102	2246263.55	449700.45	Картометрический	0,1	-
103	2246263.64	449700.33	Картометрический	0,1	-
104	2246271.56	449679.25	Картометрический	0,1	-
105	2246260.54	449677.00	Картометрический	0,1	-
106	2246259.80	449677.33	Картометрический	0,1	-
107	2246259.53	449677.48	Картометрический	0,1	-
108	2246253.43	449690.48	Картометрический	0,1	-
109	2246236.37	449726.85	Картометрический	0,1	-
110	2246231.02	449738.25	Картометрический	0,1	-
111	2246211.09	449780.72	Картометрический	0,1	-
112	2246196.24	449812.39	Картометрический	0,1	-
113	2246189.88	449825.93	Картометрический	0,1	-
114	2246179.07	449848.98	Картометрический	0,1	-
115	2246171.01	449862.36	Картометрический	0,1	-
116	2246152.28	449893.46	Картометрический	0,1	-

Раздел 2

Сведения о местоположении границ объекта

Обозначение характерных точек границ	Координаты, м		Метод определения координат характерной точки	Средняя квадратическая погрешность положения характерной точки (Mf), м	Описание обозначения точки на местности (при наличии)
	X	Y			
1	2	3	4	5	6
117	2246137.55	449917.92	Картометрический	0,1	-
118	2246131.50	449914.60	Картометрический	0,1	-
119	2246128.57	449919.82	Картометрический	0,1	-
120	2246128.39	449920.17	Картометрический	0,1	-
121	2246122.33	449932.08	Картометрический	0,1	-
122	2246122.07	449932.63	Картометрический	0,1	-
123	2246118.71	449940.35	Картометрический	0,1	-
124	2246116.98	449939.56	Картометрический	0,1	-
125	2246097.37	449930.06	Картометрический	0,1	-
126	2246097.24	449930.00	Картометрический	0,1	-
127	2246072.70	449918.55	Картометрический	0,1	-
128	2246072.65	449918.53	Картометрический	0,1	-
129	2246053.10	449909.54	Картометрический	0,1	-
130	2246038.58	449901.74	Картометрический	0,1	-
131	2246018.84	449891.02	Картометрический	0,1	-
132	2246006.42	449884.00	Картометрический	0,1	-
133	2245988.35	449872.82	Картометрический	0,1	-
134	2245970.56	449861.43	Картометрический	0,1	-
135	2245958.84	449853.87	Картометрический	0,1	-
136	2245953.64	449849.90	Картометрический	0,1	-
137	2245911.78	449786.11	Картометрический	0,1	-
138	2245900.82	449712.55	Картометрический	0,1	-
139	2245891.28	449648.49	Картометрический	0,1	-
140	2245863.95	449601.01	Картометрический	0,1	-
141	2245882.04	449582.50	Картометрический	0,1	-
142	2245864.25	449579.91	Картометрический	0,1	-
143	2245853.94	449584.05	Картометрический	0,1	-
144	2245839.54	449584.04	Картометрический	0,1	-
145	2245831.98	449580.95	Картометрический	0,1	-
146	2245825.45	449570.99	Картометрический	0,1	-

Раздел 2

Сведения о местоположении границ объекта

Обозначение характерных точек границ	Координаты, м		Метод определения координат характерной точки	Средняя квадратическая погрешность положения характерной точки (Mf), м	Описание обозначения точки на местности (при наличии)
	X	Y			
1	2	3	4	5	6
147	2245818.57	449562.75	Картометрический	0,1	-
148	2245814.80	449554.52	Картометрический	0,1	-
149	2245808.61	449544.52	Картометрический	0,1	-
150	2245796.60	449536.29	Картометрический	0,1	-
151	2245791.79	449529.09	Картометрический	0,1	-
152	2245780.10	449521.53	Картометрический	0,1	-
153	2245766.04	449504.35	Картометрический	0,1	-
154	2245761.90	449496.78	Картометрический	0,1	-
155	2245785.25	449465.88	Картометрический	0,1	-
156	2245774.27	449457.29	Картометрический	0,1	-
157	2245770.68	449443.92	Картометрический	0,1	-
158	2245785.06	449426.98	Картометрический	0,1	-
159	2245755.78	449378.49	Картометрический	0,1	-
160	2245735.93	449378.49	Картометрический	0,1	-
161	2245705.49	449299.26	Картометрический	0,1	-
162	2245687.76	449251.30	Картометрический	0,1	-
163	2245675.40	449213.68	Картометрический	0,1	-
164	2245673.53	449179.61	Картометрический	0,1	-
165	2245676.82	449145.70	Картометрический	0,1	-
166	2245763.17	449145.47	Картометрический	0,1	-
167	2245764.13	449110.68	Картометрический	0,1	-
168	2245679.08	449110.59	Картометрический	0,1	-
169	2245682.82	449074.49	Картометрический	0,1	-
170	2245765.13	449074.79	Картометрический	0,1	-
171	2245765.94	449038.74	Картометрический	0,1	-
172	2245704.20	449036.40	Картометрический	0,1	-
173	2245687.97	449035.78	Картометрический	0,1	-
174	2245696.85	448974.55	Картометрический	0,1	-
175	2245766.76	449021.61	Картометрический	0,1	-
176	2245767.51	448991.66	Картометрический	0,1	-

Раздел 2

Сведения о местоположении границ объекта

Обозначение характерных точек границ	Координаты, м		Метод определения координат характерной точки	Средняя квадратическая погрешность положения характерной точки (Mf), м	Описание обозначения точки на местности (при наличии)
	X	Y			
1	2	3	4	5	6
177	2245734.90	448967.72	Картометрический	0,1	-
178	2245732.81	448960.64	Картометрический	0,1	-
179	2245767.67	448985.79	Картометрический	0,1	-
180	2245766.40	448937.75	Картометрический	0,1	-
181	2245763.74	448876.96	Картометрический	0,1	-
182	2245763.42	448865.51	Картометрический	0,1	-
183	2245771.74	448858.68	Картометрический	0,1	-
184	2245772.54	448793.86	Картометрический	0,1	-
185	2245733.98	448774.74	Картометрический	0,1	-
186	2245725.42	448769.95	Картометрический	0,1	-
187	2245712.41	448766.18	Картометрический	0,1	-
188	2245711.39	448753.86	Картометрический	0,1	-
189	2245703.53	448742.24	Картометрический	0,1	-
190	2245698.06	448729.21	Картометрический	0,1	-
191	2245678.87	448721.69	Картометрический	0,1	-
192	2245680.60	448706.64	Картометрический	0,1	-
193	2245696.69	448694.31	Картометрический	0,1	-
194	2245693.60	448688.34	Картометрический	0,1	-
195	2245543.94	448664.36	Картометрический	0,1	-
196	2245483.79	448594.60	Картометрический	0,1	-
197	2245492.48	448586.32	Картометрический	0,1	-
198	2245492.14	448586.09	Картометрический	0,1	-
199	2245462.06	448565.30	Картометрический	0,1	-
200	2245420.08	448619.01	Картометрический	0,1	-
201	2245399.32	448645.57	Картометрический	0,1	-
202	2245388.06	448652.17	Картометрический	0,1	-
203	2245366.65	448664.73	Картометрический	0,1	-
204	2245351.39	448673.68	Картометрический	0,1	-
205	2245323.07	448690.29	Картометрический	0,1	-
206	2245309.26	448698.39	Картометрический	0,1	-

Раздел 2

Сведения о местоположении границ объекта

Обозначение характерных точек границ	Координаты, м		Метод определения координат характерной точки	Средняя квадратическая погрешность положения характерной точки (Mf), м	Описание обозначения точки на местности (при наличии)
	X	Y			
1	2	3	4	5	6
207	2245159.28	448561.60	Картометрический	0,1	-
208	2245148.56	448572.13	Картометрический	0,1	-
209	2245138.58	448565.38	Картометрический	0,1	-
210	2244722.42	448256.40	Картометрический	0,1	-
211	2244700.73	448240.30	Картометрический	0,1	-
212	2244644.14	448190.11	Картометрический	0,1	-
213	2244628.41	448176.16	Картометрический	0,1	-
214	2244616.22	448170.69	Картометрический	0,1	-
215	2244614.90	448172.15	Картометрический	0,1	-
216	2244602.30	448168.60	Картометрический	0,1	-
217	2244561.70	448161.89	Картометрический	0,1	-
218	2244510.35	448153.73	Картометрический	0,1	-
219	2244445.95	448145.41	Картометрический	0,1	-
220	2244426.98	448145.00	Картометрический	0,1	-
221	2244407.67	448135.13	Картометрический	0,1	-
222	2244388.96	448127.56	Картометрический	0,1	-
223	2244383.46	448125.61	Картометрический	0,1	-
224	2244374.45	448118.87	Картометрический	0,1	-
225	2244361.74	448109.36	Картометрический	0,1	-
226	2244352.33	448095.37	Картометрический	0,1	-
227	2244350.15	448103.94	Картометрический	0,1	-
228	2244342.35	448102.15	Картометрический	0,1	-
229	2244343.26	448098.21	Картометрический	0,1	-
230	2244344.96	448092.23	Картометрический	0,1	-
231	2244338.06	448105.72	Картометрический	0,1	-
232	2244339.18	448107.45	Картометрический	0,1	-
1	2244344.16	448109.96	Картометрический	0,1	-
233	2245842.58	449684.87	Картометрический	0,1	-
234	2245842.87	449684.97	Картометрический	0,1	-
235	2245848.37	449691.50	Картометрический	0,1	-

Раздел 2

Сведения о местоположении границ объекта

Обозначение характерных точек границ	Координаты, м		Метод определения координат характерной точки	Средняя квадратическая погрешность положения характерной точки (Mf), м	Описание обозначения точки на местности (при наличии)
	X	Y			
1	2	3	4	5	6
236	2245854.20	449703.17	Картометрический	0,1	-
237	2245862.10	449708.34	Картометрический	0,1	-
238	2245873.44	449711.43	Картометрический	0,1	-
239	2245883.06	449720.71	Картометрический	0,1	-
240	2245882.02	449729.99	Картометрический	0,1	-
241	2245871.03	449729.29	Картометрический	0,1	-
242	2245859.36	449725.50	Картометрический	0,1	-
243	2245836.00	449726.54	Картометрический	0,1	-
244	2245808.18	449694.95	Картометрический	0,1	-
245	2245810.46	449693.28	Картометрический	0,1	-
246	2245808.48	449690.59	Картометрический	0,1	-
247	2245801.86	449682.77	Картометрический	0,1	-
248	2245793.51	449672.54	Картометрический	0,1	-
249	2245791.67	449670.17	Картометрический	0,1	-
250	2245804.97	449661.29	Картометрический	0,1	-
251	2245813.20	449672.15	Картометрический	0,1	-
252	2245828.29	449661.85	Картометрический	0,1	-
233	2245842.58	449684.87	Картометрический	0,1	-
253	2244299.23	448344.20	Картометрический	0,1	-
254	2244291.95	448340.06	Картометрический	0,1	-
255	2244319.55	448211.45	Картометрический	0,1	-
256	2244324.79	448185.09	Картометрический	0,1	-
257	2244329.41	448186.01	Картометрический	0,1	-
258	2244332.46	448167.58	Картометрический	0,1	-
259	2244337.12	448164.03	Картометрический	0,1	-
260	2244327.36	448213.21	Картометрический	0,1	-
253	2244299.23	448344.20	Картометрический	0,1	-
261	2243565.28	448636.62	Картометрический	0,1	-
262	2243456.42	448568.97	Картометрический	0,1	-
263	2243453.23	448566.59	Картометрический	0,1	-

Раздел 2

Сведения о местоположении границ объекта

Обозначение характерных точек границ	Координаты, м		Метод определения координат характерной точки	Средняя квадратическая погрешность положения характерной точки (Mf), м	Описание обозначения точки на местности (при наличии)
	X	Y			
1	2	3	4	5	6
264	2243449.20	448571.02	Картометрический	0,1	-
265	2243420.81	448602.28	Картометрический	0,1	-
266	2243379.63	448637.20	Картометрический	0,1	-
267	2243357.05	448656.34	Картометрический	0,1	-
268	2243379.85	448736.53	Картометрический	0,1	-
269	2243380.09	448736.41	Картометрический	0,1	-
270	2243403.64	448724.05	Картометрический	0,1	-
271	2243426.67	448711.96	Картометрический	0,1	-
272	2243449.71	448699.86	Картометрический	0,1	-
273	2243482.58	448682.60	Картометрический	0,1	-
274	2243517.19	448664.43	Картометрический	0,1	-
275	2243557.93	448643.04	Картометрический	0,1	-
261	2243565.28	448636.62	Картометрический	0,1	-
276	2243738.45	448317.89	Картометрический	0,1	-
277	2243770.92	448302.03	Картометрический	0,1	-
278	2243780.89	448297.31	Картометрический	0,1	-
279	2243790.37	448287.00	Картометрический	0,1	-
280	2243796.79	448273.08	Картометрический	0,1	-
281	2243789.99	448259.57	Картометрический	0,1	-
282	2243779.37	448238.25	Картометрический	0,1	-
283	2243768.49	448215.89	Картометрический	0,1	-
284	2243757.23	448193.35	Картометрический	0,1	-
285	2243756.41	448193.76	Картометрический	0,1	-
286	2243743.70	448170.50	Картометрический	0,1	-
287	2243744.64	448170.03	Картометрический	0,1	-
288	2243733.87	448147.63	Картометрический	0,1	-
289	2243723.34	448125.52	Картометрический	0,1	-
290	2243712.09	448103.00	Картометрический	0,1	-
291	2243698.08	448073.44	Картометрический	0,1	-
292	2243695.45	448070.87	Картометрический	0,1	-

Раздел 2

Сведения о местоположении границ объекта

Обозначение характерных точек границ	Координаты, м		Метод определения координат характерной точки	Средняя квадратическая погрешность положения характерной точки (Mf), м	Описание обозначения точки на местности (при наличии)
	X	Y			
1	2	3	4	5	6
293	2243692.88	448073.59	Картометрический	0,1	-
294	2243674.51	448113.49	Картометрический	0,1	-
295	2243664.58	448138.11	Картометрический	0,1	-
296	2243658.26	448156.33	Картометрический	0,1	-
297	2243660.52	448160.67	Картометрический	0,1	-
298	2243671.60	448183.47	Картометрический	0,1	-
299	2243682.79	448206.02	Картометрический	0,1	-
300	2243694.04	448228.32	Картометрический	0,1	-
301	2243705.03	448250.61	Картометрический	0,1	-
302	2243716.13	448273.03	Картометрический	0,1	-
303	2243727.09	448295.43	Картометрический	0,1	-
276	2243738.45	448317.89	Картометрический	0,1	-
304	2243788.57	448238.18	Картометрический	0,1	-
305	2243820.69	448222.09	Картометрический	0,1	-
306	2243821.62	448223.33	Картометрический	0,1	-
307	2243841.10	448182.29	Картометрический	0,1	-
308	2243836.28	448172.82	Картометрический	0,1	-
309	2243825.12	448150.98	Картометрический	0,1	-
310	2243813.61	448128.69	Картометрический	0,1	-
311	2243803.02	448105.53	Картометрический	0,1	-
312	2243791.84	448083.23	Картометрический	0,1	-
313	2243780.98	448060.10	Картометрический	0,1	-
314	2243768.77	448038.33	Картометрический	0,1	-
315	2243767.05	448034.90	Картометрический	0,1	-
316	2243767.23	448034.81	Картометрический	0,1	-
317	2243753.68	448008.13	Картометрический	0,1	-
318	2243728.18	448036.35	Картометрический	0,1	-
319	2243702.92	448062.73	Картометрический	0,1	-
320	2243710.32	448081.28	Картометрический	0,1	-
321	2243721.65	448103.90	Картометрический	0,1	-

Раздел 2

Сведения о местоположении границ объекта

Обозначение характерных точек границ	Координаты, м		Метод определения координат характерной точки	Средняя квадратическая погрешность положения характерной точки (Mf), м	Описание обозначения точки на местности (при наличии)
	X	Y			
1	2	3	4	5	6
322	2243732.79	448126.60	Картометрический	0,1	-
323	2243743.90	448148.60	Картометрический	0,1	-
324	2243754.83	448170.89	Картометрический	0,1	-
325	2243766.23	448193.48	Картометрический	0,1	-
326	2243766.29	448193.49	Картометрический	0,1	-
327	2243777.41	448215.79	Картометрический	0,1	-
304	2243788.57	448238.18	Картометрический	0,1	-
328	2243702.45	448335.90	Картометрический	0,1	-
329	2243728.08	448324.37	Картометрический	0,1	-
330	2243729.08	448318.26	Картометрический	0,1	-
331	2243720.11	448298.95	Картометрический	0,1	-
332	2243720.23	448298.89	Картометрический	0,1	-
333	2243708.95	448276.63	Картометрический	0,1	-
334	2243698.12	448254.14	Картометрический	0,1	-
335	2243686.79	448231.72	Картометрический	0,1	-
336	2243675.45	448209.36	Картометрический	0,1	-
337	2243664.85	448187.09	Картометрический	0,1	-
338	2243653.60	448164.92	Картометрический	0,1	-
339	2243649.05	448154.43	Картометрический	0,1	-
340	2243647.67	448154.85	Картометрический	0,1	-
341	2243656.91	448133.72	Картометрический	0,1	-
342	2243667.60	448111.12	Картометрический	0,1	-
343	2243676.58	448089.47	Картометрический	0,1	-
344	2243687.85	448068.44	Картометрический	0,1	-
345	2243702.01	448052.01	Картометрический	0,1	-
346	2243718.86	448034.85	Картометрический	0,1	-
347	2243736.31	448016.58	Картометрический	0,1	-
348	2243710.44	447990.82	Картометрический	0,1	-
349	2243691.89	448009.22	Картометрический	0,1	-
350	2243674.87	448026.12	Картометрический	0,1	-

Раздел 2

Сведения о местоположении границ объекта

Обозначение характерных точек границ	Координаты, м		Метод определения координат характерной точки	Средняя квадратическая погрешность положения характерной точки (Mf), м	Описание обозначения точки на местности (при наличии)
	X	Y			
1	2	3	4	5	6
351	2243659.07	448050.07	Картометрический	0,1	-
352	2243644.36	448075.15	Картометрический	0,1	-
353	2243633.94	448096.78	Картометрический	0,1	-
354	2243624.35	448119.80	Картометрический	0,1	-
355	2243613.07	448145.04	Картометрический	0,1	-
356	2243609.51	448156.49	Картометрический	0,1	-
357	2243619.72	448181.07	Картометрический	0,1	-
358	2243630.60	448203.66	Картометрический	0,1	-
359	2243643.24	448225.01	Картометрический	0,1	-
360	2243654.35	448247.48	Картометрический	0,1	-
361	2243653.54	448248.19	Картометрический	0,1	-
362	2243664.54	448270.75	Картометрический	0,1	-
363	2243676.56	448292.59	Картометрический	0,1	-
364	2243687.92	448315.06	Картометрический	0,1	-
365	2243694.43	448329.28	Картометрический	0,1	-
328	2243702.45	448335.90	Картометрический	0,1	-
366	2243763.03	448003.24	Картометрический	0,1	-
367	2243773.42	448025.49	Картометрический	0,1	-
368	2243783.44	448045.44	Картометрический	0,1	-
369	2243794.29	448067.40	Картометрический	0,1	-
370	2243804.42	448087.45	Картометрический	0,1	-
371	2243814.62	448107.68	Картометрический	0,1	-
372	2243815.58	448107.31	Картометрический	0,1	-
373	2243825.99	448127.20	Картометрический	0,1	-
374	2243836.72	448148.26	Картометрический	0,1	-
375	2243836.01	448148.59	Картометрический	0,1	-
376	2243844.36	448165.36	Картометрический	0,1	-
377	2243846.84	448170.04	Картометрический	0,1	-
378	2243850.74	448179.64	Картометрический	0,1	-
379	2243849.35	448179.28	Картометрический	0,1	-

Раздел 2

Сведения о местоположении границ объекта

Обозначение характерных точек границ	Координаты, м		Метод определения координат характерной точки	Средняя квадратическая погрешность положения характерной точки (Mf), м	Описание обозначения точки на местности (при наличии)
	X	Y			
1	2	3	4	5	6
380	2243840.88	448197.45	Картометрический	0,1	-
381	2243841.90	448198.94	Картометрический	0,1	-
382	2243841.55	448199.15	Картометрический	0,1	-
383	2243831.17	448221.72	Картометрический	0,1	-
384	2243820.32	448244.03	Картометрический	0,1	-
385	2243799.04	448288.98	Картометрический	0,1	-
386	2243832.02	448304.85	Картометрический	0,1	-
387	2243853.67	448260.13	Картометрический	0,1	-
388	2243864.45	448237.74	Картометрический	0,1	-
389	2243875.31	448215.53	Картометрический	0,1	-
390	2243872.79	448214.41	Картометрический	0,1	-
391	2243885.31	448188.50	Картометрический	0,1	-
392	2243887.17	448188.86	Картометрический	0,1	-
393	2243894.07	448176.75	Картометрический	0,1	-
394	2243884.38	448155.74	Картометрический	0,1	-
395	2243882.79	448153.27	Картометрический	0,1	-
396	2243886.63	448151.48	Картометрический	0,1	-
397	2243877.70	448133.14	Картометрический	0,1	-
398	2243876.16	448130.06	Картометрический	0,1	-
399	2243874.09	448131.02	Картометрический	0,1	-
400	2243861.82	448109.21	Картометрический	0,1	-
401	2243863.61	448108.31	Картометрический	0,1	-
402	2243853.20	448088.42	Картометрический	0,1	-
403	2243853.59	448088.24	Картометрический	0,1	-
404	2243843.60	448067.98	Картометрический	0,1	-
405	2243841.89	448068.81	Картометрический	0,1	-
406	2243831.76	448048.76	Картометрический	0,1	-
407	2243834.30	448047.50	Картометрический	0,1	-
408	2243823.58	448027.01	Картометрический	0,1	-
409	2243813.51	448006.95	Картометрический	0,1	-

Раздел 2

Сведения о местоположении границ объекта

Обозначение характерных точек границ	Координаты, м		Метод определения координат характерной точки	Средняя квадратическая погрешность положения характерной точки (Mf), м	Описание обозначения точки на местности (при наличии)
	X	Y			
1	2	3	4	5	6
410	2243802.88	447984.94	Картометрический	0,1	-
366	2243763.03	448003.24	Картометрический	0,1	-
411	2243734.46	448409.17	Картометрический	0,1	-
412	2243757.07	448398.10	Картометрический	0,1	-
413	2243779.38	448386.90	Картометрический	0,1	-
414	2243801.89	448375.69	Картометрический	0,1	-
415	2243824.04	448364.23	Картометрический	0,1	-
416	2243849.56	448351.82	Картометрический	0,1	-
417	2243834.03	448322.43	Картометрический	0,1	-
418	2243831.63	448321.34	Картометрический	0,1	-
419	2243828.99	448305.95	Картометрический	0,1	-
420	2243798.24	448290.58	Картометрический	0,1	-
421	2243792.70	448300.29	Картометрический	0,1	-
422	2243770.41	448311.64	Картометрический	0,1	-
423	2243747.58	448322.78	Картометрический	0,1	-
424	2243725.09	448333.58	Картометрический	0,1	-
425	2243725.36	448334.09	Картометрический	0,1	-
426	2243709.51	448342.07	Картометрический	0,1	-
427	2243705.67	448347.80	Картометрический	0,1	-
428	2243705.20	448352.28	Картометрический	0,1	-
429	2243718.68	448377.77	Картометрический	0,1	-
411	2243734.46	448409.17	Картометрический	0,1	-
430	2243800.22	448466.09	Картометрический	0,1	-
431	2243813.63	448458.93	Картометрический	0,1	-
432	2243836.04	448447.26	Картометрический	0,1	-
433	2243856.11	448437.95	Картометрический	0,1	-
434	2243846.68	448402.43	Картометрический	0,1	-
435	2243858.89	448396.83	Картометрический	0,1	-
436	2243856.56	448360.78	Картометрический	0,1	-
437	2243855.40	448358.28	Картометрический	0,1	-

Раздел 2

Сведения о местоположении границ объекта

Обозначение характерных точек границ	Координаты, м		Метод определения координат характерной точки	Средняя квадратическая погрешность положения характерной точки (Mf), м	Описание обозначения точки на местности (при наличии)
	X	Y			
1	2	3	4	5	6
438	2243825.62	448372.89	Картометрический	0,1	-
439	2243807.66	448381.69	Картометрический	0,1	-
440	2243798.43	448386.27	Картометрический	0,1	-
441	2243775.21	448397.76	Картометрический	0,1	-
442	2243751.53	448409.43	Картометрический	0,1	-
443	2243770.09	448439.89	Картометрический	0,1	-
430	2243800.22	448466.09	Картометрический	0,1	-
444	2243677.62	448382.57	Картометрический	0,1	-
445	2243703.25	448368.74	Картометрический	0,1	-
446	2243699.35	448359.64	Картометрический	0,1	-
447	2243694.42	448340.60	Картометрический	0,1	-
448	2243602.77	448156.44	Картометрический	0,1	-
449	2243648.62	448048.48	Картометрический	0,1	-
450	2243644.41	448054.35	Картометрический	0,1	-
451	2243621.87	448084.90	Картометрический	0,1	-
452	2243613.53	448112.33	Картометрический	0,1	-
453	2243603.10	448142.52	Картометрический	0,1	-
454	2243601.71	448157.45	Картометрический	0,1	-
455	2243595.71	448165.90	Картометрический	0,1	-
456	2243594.76	448169.56	Картометрический	0,1	-
457	2243603.10	448186.56	Картометрический	0,1	-
458	2243622.19	448227.91	Картометрический	0,1	-
459	2243630.56	448240.49	Картометрический	0,1	-
460	2243623.62	448243.26	Картометрический	0,1	-
461	2243678.26	448362.65	Картометрический	0,1	-
462	2243663.12	448372.62	Картометрический	0,1	-
463	2243668.73	448376.35	Картометрический	0,1	-
464	2243677.23	448382.89	Картометрический	0,1	-
444	2243677.62	448382.57	Картометрический	0,1	-
465	2243701.86	448401.26	Картометрический	0,1	-

Раздел 2

Сведения о местоположении границ объекта

Обозначение характерных точек границ	Координаты, м		Метод определения координат характерной точки	Средняя квадратическая погрешность положения характерной точки (Mt), м	Описание обозначения точки на местности (при наличии)
	X	Y			
1	2	3	4	5	6
466	2243716.58	448412.62	Картометрический	0,1	-
467	2243724.65	448406.42	Картометрический	0,1	-
468	2243713.65	448392.51	Картометрический	0,1	-
465	2243701.86	448401.26	Картометрический	0,1	-
469	2243834.34	448488.27	Картометрический	0,1	-
470	2243859.93	448479.17	Картометрический	0,1	-
471	2243859.27	448469.59	Картометрический	0,1	-
472	2243858.34	448460.37	Картометрический	0,1	-
473	2243857.06	448447.21	Картометрический	0,1	-
474	2243823.53	448463.42	Картометрический	0,1	-
469	2243834.34	448488.27	Картометрический	0,1	-
475	2243802.14	447970.33	Картометрический	0,1	-
476	2243848.02	448056.93	Картометрический	0,1	-
477	2243839.94	448027.42	Картометрический	0,1	-
478	2243822.69	447997.09	Картометрический	0,1	-
475	2243802.14	447970.33	Картометрический	0,1	-

3. Сведения о характерных точках части (частей) границы объекта

Обозначение характерных точек границ	Координаты, м		Метод определения координат характерной точки	Средняя квадратическая погрешность положения характерной точки (Mt), м	Описание обозначения точки на местности (при наличии)
	X	Y			
1	2	3	4	5	6
-	-	-	-	-	-

Раздел 3

Сведения о местоположении измененных (уточненных) границ объекта

1. Система координат -

2. Сведения о характерных точках границ объекта

Обозначение характерных точек границ	Существующие координаты, м		Измененные (уточненные) координаты, м		Метод определения координат характерной точки	Средняя квадратическая погрешность положения характерной точки (Mf), м	Описание обозначения точки на местности (при наличии)
	X	Y	X	Y			
1	2	3	4	5	6	7	8
-	-	-	-	-	-	-	

3. Сведения о характерных точках части (частей) границы объекта

Обозначение характерных точек границ	Существующие координаты, м		Измененные (уточненные) координаты, м		Метод определения координат характерной точки	Средняя квадратическая погрешность положения характерной точки (Mf), м	Описание обозначения точки на местности (при наличии)
	X	Y	X	Y			
1	2	3	4	5	6	7	8
-	-	-	-	-	-	-	

Раздел 4

План границ объекта



Масштаб 1:14 500

Условные обозначения:

- - граница объекта, местоположение которого описано
- - границы муниципальных образований
- - границы зон с особыми условиями использования территорий
- - границы земельных участков по сведениям ЕГРН
- - поворотная точка границ объекта

Подпись _____ Дата « _____ » _____ 20__ г.

Место для оттиска печати лица, составившего описание местоположения границ объекта

ОПИСАНИЕ МЕСТОПОЛОЖЕНИЯ ГРАНИЦ

д. Фомино

(наименование объекта, местоположение границ которого описано (далее - объект))

Раздел 1

Сведения об объекте

№ п/п	Характеристики объекта	Описание характеристик
1	2	3
1.	Местоположение объекта	Московская область, Раменский городской округ
2.	Площадь объекта +/- величина погрешности определения площади (Р +/- Дельта Р)	144591 кв. м ± 133 кв. м
3.	Иные характеристики объекта	

Раздел 2

Сведения о местоположении границ объекта

1. Система координат МСК-50, зона 2

2. Сведения о характерных точках границ объекта

Обозначение характерных точек границ	Координаты, м		Метод определения координат характерной точки	Средняя квадратическая погрешность положения характерной точки (Мт), м	Описание обозначения точки на местности (при наличии)
	X	Y			
1	2	3	4	5	6
Участок 1					
1	2243311.01	430919.63	Картометрический	0,1	-
2	2243261.76	430942.20	Картометрический	0,1	-
3	2243266.69	430957.47	Картометрический	0,1	-
4	2243244.72	430962.89	Картометрический	0,1	-
5	2243241.11	430951.66	Картометрический	0,1	-
6	2243237.55	430953.29	Картометрический	0,1	-
7	2243067.76	431014.66	Картометрический	0,1	-
8	2243046.78	431023.07	Картометрический	0,1	-
9	2242994.01	431037.19	Картометрический	0,1	-
10	2242871.12	431079.63	Картометрический	0,1	-
11	2242856.80	431084.14	Картометрический	0,1	-
12	2242856.39	431083.35	Картометрический	0,1	-
13	2242845.22	431062.08	Картометрический	0,1	-
14	2242834.66	431065.43	Картометрический	0,1	-
15	2242807.10	431002.28	Картометрический	0,1	-
16	2242795.99	430971.69	Картометрический	0,1	-
17	2242791.77	430969.08	Картометрический	0,1	-
18	2242788.43	430970.36	Картометрический	0,1	-
19	2242775.13	430962.28	Картометрический	0,1	-
20	2242768.47	430948.61	Картометрический	0,1	-
21	2242764.94	430950.05	Картометрический	0,1	-
22	2242738.69	430960.61	Картометрический	0,1	-
23	2242737.08	430961.26	Картометрический	0,1	-
24	2242732.34	430963.16	Картометрический	0,1	-
25	2242722.94	430947.84	Картометрический	0,1	-
26	2242694.21	430901.88	Картометрический	0,1	-

Раздел 2

Сведения о местоположении границ объекта

Обозначение характерных точек границ	Координаты, м		Метод определения координат характерной точки	Средняя квадратическая погрешность положения характерной точки (Mf), м	Описание обозначения точки на местности (при наличии)
	X	Y			
1	2	3	4	5	6
27	2242688.40	430893.23	Картометрический	0,1	-
28	2242686.45	430890.13	Картометрический	0,1	-
29	2242719.12	430876.15	Картометрический	0,1	-
30	2242726.90	430871.97	Картометрический	0,1	-
31	2242732.20	430869.74	Картометрический	0,1	-
32	2242724.03	430849.97	Картометрический	0,1	-
33	2242739.61	430843.44	Картометрический	0,1	-
34	2242755.45	430836.40	Картометрический	0,1	-
35	2242763.91	430833.78	Картометрический	0,1	-
36	2242765.91	430839.02	Картометрический	0,1	-
37	2242766.60	430841.01	Картометрический	0,1	-
38	2242791.48	430831.05	Картометрический	0,1	-
39	2242794.44	430830.33	Картометрический	0,1	-
40	2242868.90	430793.08	Картометрический	0,1	-
41	2242926.24	430777.91	Картометрический	0,1	-
42	2242971.45	430759.40	Картометрический	0,1	-
43	2243020.61	430735.74	Картометрический	0,1	-
44	2243105.57	430700.08	Картометрический	0,1	-
45	2243103.66	430695.85	Картометрический	0,1	-
46	2243178.43	430675.07	Картометрический	0,1	-
47	2243205.65	430661.54	Картометрический	0,1	-
48	2243255.46	430750.57	Картометрический	0,1	-
49	2243272.78	430787.53	Картометрический	0,1	-
50	2243280.03	430811.90	Картометрический	0,1	-
51	2243301.87	430893.21	Картометрический	0,1	-
52	2243306.44	430906.42	Картометрический	0,1	-
1	2243311.01	430919.63	Картометрический	0,1	-

Раздел 2

Сведения о местоположении границ объекта

3. Сведения о характерных точках части (частей) границы объекта

Обозначение характерных точек границ	Координаты, м		Метод определения координат характерной точки	Средняя квадратическая погрешность положения характерной точки (M _t), м	Описание обозначения точки на местности (при наличии)
	X	Y			
1	2	3	4	5	6
-	-	-	-	-	-

Раздел 3

Сведения о местоположении измененных (уточненных) границ объекта

1. Система координат -

2. Сведения о характерных точках границ объекта

Обозначение характерных точек границ	Существующие координаты, м		Измененные (уточненные) координаты, м		Метод определения координат характерной точки	Средняя квадратическая погрешность положения характерной точки (Mf), м	Описание обозначения точки на местности (при наличии)
	X	Y	X	Y			
1	2	3	4	5	6	7	8
-	-	-	-	-	-	-	

3. Сведения о характерных точках части (частей) границы объекта

Обозначение характерных точек границ	Существующие координаты, м		Измененные (уточненные) координаты, м		Метод определения координат характерной точки	Средняя квадратическая погрешность положения характерной точки (Mf), м	Описание обозначения точки на местности (при наличии)
	X	Y	X	Y			
1	2	3	4	5	6	7	8
-	-	-	-	-	-	-	






Раздел 4

План границ объекта



Масштаб 1:3 500

Условные обозначения:

-  - граница объекта, местоположение которого описано
-  - границы муниципальных образований
-  - границы зон с особыми условиями использования территорий
-  - границы земельных участков по сведениям ЕГРН
-  - поворотная точка границ объекта

Подпись _____ Дата « ____ » _____ 20__ г.

Место для оттиска печати лица, составившего описание местоположения границ объекта

ОПИСАНИЕ МЕСТОПОЛОЖЕНИЯ ГРАНИЦ

д. Фоминское

(наименование объекта, местоположение границ которого описано (далее - объект))

Раздел 1

Сведения об объекте

№ п/п	Характеристики объекта	Описание характеристик
1	2	3
1.	Местоположение объекта	Московская область, Раменский городской округ
2.	Площадь объекта +/- величина погрешности определения площади (Р +/- Дельта Р)	828881 кв. м ± 319 кв. м
3.	Иные характеристики объекта	

Раздел 2

Сведения о местоположении границ объекта

1. Система координат МСК-50, зона 2

2. Сведения о характерных точках границ объекта

Обозначение характерных точек границ	Координаты, м		Метод определения координат характерной точки	Средняя квадратическая погрешность положения характерной точки (Мт), м	Описание обозначения точки на местности (при наличии)
	X	Y			
1	2	3	4	5	6
Участок 1					
1	2250079.77	415327.28	Картометрический	0,1	-
2	2250068.41	415334.06	Картометрический	0,1	-
3	2249934.58	415367.10	Картометрический	0,1	-
4	2249913.87	415377.56	Картометрический	0,1	-
5	2249850.26	415403.19	Картометрический	0,1	-
6	2249859.36	415423.37	Картометрический	0,1	-
7	2249869.81	415420.31	Картометрический	0,1	-
8	2249879.12	415438.35	Картометрический	0,1	-
9	2249868.57	415443.88	Картометрический	0,1	-
10	2249877.86	415461.59	Картометрический	0,1	-
11	2249887.15	415479.30	Картометрический	0,1	-
12	2249896.43	415497.02	Картометрический	0,1	-
13	2249900.36	415505.71	Картометрический	0,1	-
14	2249874.57	415519.93	Картометрический	0,1	-
15	2249875.96	415545.02	Картометрический	0,1	-
16	2249788.38	415592.13	Картометрический	0,1	-
17	2249783.90	415594.62	Картометрический	0,1	-
18	2249796.35	415621.95	Картометрический	0,1	-
19	2249812.47	415647.25	Картометрический	0,1	-
20	2249832.57	415677.59	Картометрический	0,1	-
21	2249808.72	415692.55	Картометрический	0,1	-
22	2249782.04	415714.36	Картометрический	0,1	-
23	2249775.04	415692.86	Картометрический	0,1	-
24	2249756.84	415643.12	Картометрический	0,1	-
25	2249751.30	415627.96	Картометрический	0,1	-
26	2249738.59	415544.03	Картометрический	0,1	-

Раздел 2

Сведения о местоположении границ объекта

Обозначение характерных точек границ	Координаты, м		Метод определения координат характерной точки	Средняя квадратическая погрешность положения характерной точки (Mf), м	Описание обозначения точки на местности (при наличии)
	X	Y			
1	2	3	4	5	6
27	2249737.48	415525.51	Картометрический	0,1	-
28	2249732.20	415437.91	Картометрический	0,1	-
29	2249725.86	415407.82	Картометрический	0,1	-
30	2249723.44	415376.99	Картометрический	0,1	-
31	2249732.13	415354.18	Картометрический	0,1	-
32	2249734.66	415331.38	Картометрический	0,1	-
33	2249737.92	415306.04	Картометрический	0,1	-
34	2249732.85	415290.11	Картометрический	0,1	-
35	2249720.54	415269.12	Картометрический	0,1	-
36	2249713.30	415258.99	Картометрический	0,1	-
37	2249691.94	415256.81	Картометрический	0,1	-
38	2249676.02	415252.11	Картометрический	0,1	-
39	2249677.83	415272.02	Картометрический	0,1	-
40	2249680.36	415299.52	Картометрический	0,1	-
41	2249683.98	415337.18	Картометрический	0,1	-
42	2249687.97	415378.44	Картометрический	0,1	-
43	2249681.95	415447.60	Картометрический	0,1	-
44	2249685.56	415477.38	Картометрический	0,1	-
45	2249681.71	415521.45	Картометрический	0,1	-
46	2249634.91	415545.03	Картометрический	0,1	-
47	2249621.27	415512.80	Картометрический	0,1	-
48	2249611.52	415489.78	Картометрический	0,1	-
49	2249506.36	415320.37	Картометрический	0,1	-
50	2249388.79	415272.78	Картометрический	0,1	-
51	2249310.75	415158.54	Картометрический	0,1	-
52	2249299.97	415136.24	Картометрический	0,1	-
53	2249292.94	415121.87	Картометрический	0,1	-
54	2249264.40	415090.66	Картометрический	0,1	-
55	2249174.99	414978.19	Картометрический	0,1	-
56	2249184.81	414973.30	Картометрический	0,1	-

Раздел 2

Сведения о местоположении границ объекта

Обозначение характерных точек границ	Координаты, м		Метод определения координат характерной точки	Средняя квадратическая погрешность положения характерной точки (Mf), м	Описание обозначения точки на местности (при наличии)
	X	Y			
1	2	3	4	5	6
57	2249210.01	414960.76	Картометрический	0,1	-
58	2249220.94	414954.70	Картометрический	0,1	-
59	2249192.56	414904.76	Картометрический	0,1	-
60	2249183.30	414908.98	Картометрический	0,1	-
61	2249165.75	414917.32	Картометрический	0,1	-
62	2249122.09	414814.36	Картометрический	0,1	-
63	2249118.77	414806.53	Картометрический	0,1	-
64	2249130.89	414797.11	Картометрический	0,1	-
65	2249118.69	414765.72	Картометрический	0,1	-
66	2249071.23	414683.43	Картометрический	0,1	-
67	2249105.98	414681.79	Картометрический	0,1	-
68	2249178.61	414662.62	Картометрический	0,1	-
69	2249201.05	414655.86	Картометрический	0,1	-
70	2249211.61	414654.17	Картометрический	0,1	-
71	2249189.60	414586.62	Картометрический	0,1	-
72	2249159.65	414492.11	Картометрический	0,1	-
73	2249146.11	414461.15	Картометрический	0,1	-
74	2249145.81	414460.34	Картометрический	0,1	-
75	2249133.29	414426.20	Картометрический	0,1	-
76	2249129.74	414411.88	Картометрический	0,1	-
77	2249126.46	414406.99	Картометрический	0,1	-
78	2249190.06	414369.07	Картометрический	0,1	-
79	2249137.30	414292.08	Картометрический	0,1	-
80	2249108.78	414241.42	Картометрический	0,1	-
81	2249098.53	414225.70	Картометрический	0,1	-
82	2249090.02	414229.86	Картометрический	0,1	-
83	2249075.35	414206.61	Картометрический	0,1	-
84	2249080.01	414201.98	Картометрический	0,1	-
85	2249099.32	414197.10	Картометрический	0,1	-
86	2249122.79	414182.48	Картометрический	0,1	-

Раздел 2

Сведения о местоположении границ объекта

Обозначение характерных точек границ	Координаты, м		Метод определения координат характерной точки	Средняя квадратическая погрешность положения характерной точки (Mf), м	Описание обозначения точки на местности (при наличии)
	X	Y			
1	2	3	4	5	6
87	2249082.56	414109.14	Картометрический	0,1	-
88	2249164.92	414048.63	Картометрический	0,1	-
89	2249262.29	413994.21	Картометрический	0,1	-
90	2249294.29	413978.48	Картометрический	0,1	-
91	2249326.23	414010.26	Картометрический	0,1	-
92	2249319.95	414014.98	Картометрический	0,1	-
93	2249320.08	414015.43	Картометрический	0,1	-
94	2249346.81	414105.61	Картометрический	0,1	-
95	2249350.56	414102.56	Картометрический	0,1	-
96	2249365.71	414124.34	Картометрический	0,1	-
97	2249385.75	414174.97	Картометрический	0,1	-
98	2249410.60	414237.78	Картометрический	0,1	-
99	2249478.50	414205.94	Картометрический	0,1	-
100	2249486.40	414220.18	Картометрический	0,1	-
101	2249493.41	414215.45	Картометрический	0,1	-
102	2249505.19	414207.50	Картометрический	0,1	-
103	2249641.30	414349.35	Картометрический	0,1	-
104	2249956.10	414677.41	Картометрический	0,1	-
105	2250017.38	414741.28	Картометрический	0,1	-
106	2250020.84	414744.88	Картометрический	0,1	-
107	2250031.38	414756.28	Картометрический	0,1	-
108	2250050.67	414775.82	Картометрический	0,1	-
109	2250059.13	414784.40	Картометрический	0,1	-
110	2249927.48	414884.68	Картометрический	0,1	-
111	2249937.58	414901.64	Картометрический	0,1	-
112	2249931.33	414917.90	Картометрический	0,1	-
113	2249902.76	414934.08	Картометрический	0,1	-
114	2249875.29	414949.63	Картометрический	0,1	-
115	2249853.65	414961.89	Картометрический	0,1	-
116	2249832.14	414974.58	Картометрический	0,1	-

Раздел 2

Сведения о местоположении границ объекта

Обозначение характерных точек границ	Координаты, м		Метод определения координат характерной точки	Средняя квадратическая погрешность положения характерной точки (Mf), м	Описание обозначения точки на местности (при наличии)
	X	Y			
1	2	3	4	5	6
117	2249812.45	414985.94	Картометрический	0,1	-
118	2249806.23	414989.31	Картометрический	0,1	-
119	2249782.49	415002.25	Картометрический	0,1	-
120	2249758.80	415015.16	Картометрический	0,1	-
121	2249730.86	415029.42	Картометрический	0,1	-
122	2249729.21	415031.74	Картометрический	0,1	-
123	2249710.03	415047.28	Картометрический	0,1	-
124	2249736.94	415082.40	Картометрический	0,1	-
125	2249746.12	415100.79	Картометрический	0,1	-
126	2249747.74	415103.88	Картометрический	0,1	-
127	2249780.69	415159.14	Картометрический	0,1	-
128	2249799.47	415192.64	Картометрический	0,1	-
129	2249822.89	415195.07	Картометрический	0,1	-
130	2249827.11	415191.68	Картометрический	0,1	-
131	2249827.99	415193.24	Картометрический	0,1	-
132	2249839.33	415194.21	Картометрический	0,1	-
133	2249865.70	415187.42	Картометрический	0,1	-
134	2249866.20	415175.89	Картометрический	0,1	-
135	2250012.40	415101.37	Картометрический	0,1	-
136	2250043.89	415218.58	Картометрический	0,1	-
1	2250079.77	415327.28	Картометрический	0,1	-
137	2249646.68	415094.29	Картометрический	0,1	-
138	2249635.49	415076.07	Картометрический	0,1	-
139	2249629.03	415058.76	Картометрический	0,1	-
140	2249615.51	415031.04	Картометрический	0,1	-
141	2249608.45	415017.60	Картометрический	0,1	-
142	2249604.82	415010.61	Картометрический	0,1	-
143	2249602.78	415007.31	Картометрический	0,1	-
144	2249595.39	414987.40	Картометрический	0,1	-
145	2249588.53	414973.46	Картометрический	0,1	-

Раздел 2

Сведения о местоположении границ объекта

Обозначение характерных точек границ	Координаты, м		Метод определения координат характерной точки	Средняя квадратическая погрешность положения характерной точки (Mf), м	Описание обозначения точки на местности (при наличии)
	X	Y			
1	2	3	4	5	6
146	2249587.05	414974.03	Картометрический	0,1	-
147	2249573.70	414969.94	Картометрический	0,1	-
148	2249570.94	414970.51	Картометрический	0,1	-
149	2249565.47	414972.32	Картометрический	0,1	-
150	2249554.94	414977.90	Картометрический	0,1	-
151	2249556.32	414982.26	Картометрический	0,1	-
152	2249554.75	414983.67	Картометрический	0,1	-
153	2249561.86	414992.92	Картометрический	0,1	-
154	2249563.76	414991.67	Картометрический	0,1	-
155	2249570.67	415001.47	Картометрический	0,1	-
156	2249561.61	415006.87	Картометрический	0,1	-
157	2249528.01	415035.40	Картометрический	0,1	-
158	2249472.20	415086.46	Картометрический	0,1	-
159	2249484.30	415100.57	Картометрический	0,1	-
160	2249521.90	415067.75	Картометрический	0,1	-
161	2249537.14	415087.85	Картометрический	0,1	-
162	2249548.48	415079.36	Картометрический	0,1	-
163	2249565.87	415103.48	Картометрический	0,1	-
164	2249559.38	415108.18	Картометрический	0,1	-
165	2249570.29	415122.41	Картометрический	0,1	-
166	2249578.47	415133.30	Картометрический	0,1	-
137	2249646.68	415094.29	Картометрический	0,1	-
167	2249729.34	414551.66	Картометрический	0,1	-
168	2249606.16	414378.32	Картометрический	0,1	-
169	2249704.06	414516.09	Картометрический	0,1	-
170	2249701.58	414519.36	Картометрический	0,1	-
171	2249671.67	414539.40	Картометрический	0,1	-
172	2249683.31	414556.46	Картометрический	0,1	-
173	2249694.62	414573.25	Картометрический	0,1	-
174	2249724.15	414554.85	Картометрический	0,1	-

Раздел 2

Сведения о местоположении границ объекта

Обозначение характерных точек границ	Координаты, м		Метод определения координат характерной точки	Средняя квадратическая погрешность положения характерной точки (Mf), м	Описание обозначения точки на местности (при наличии)
	X	Y			
1	2	3	4	5	6
175	2249725.46	414553.98	Картометрический	0,1	-
167	2249729.34	414551.66	Картометрический	0,1	-
176	2250627.97	415358.47	Картометрический	0,1	-
177	2250620.80	415377.57	Картометрический	0,1	-
178	2250619.70	415378.32	Картометрический	0,1	-
179	2250558.86	415318.72	Картометрический	0,1	-
180	2250519.07	415279.74	Картометрический	0,1	-
181	2250433.87	415196.27	Картометрический	0,1	-
182	2250451.86	415176.20	Картометрический	0,1	-
183	2250535.87	415263.15	Картометрический	0,1	-
184	2250588.02	415317.12	Картометрический	0,1	-
185	2250626.12	415356.55	Картометрический	0,1	-
176	2250627.97	415358.47	Картометрический	0,1	-
186	2250794.47	415183.58	Картометрический	0,1	-
187	2250783.13	415208.86	Картометрический	0,1	-
188	2250756.19	415195.66	Картометрический	0,1	-
189	2250767.35	415170.75	Картометрический	0,1	-
186	2250794.47	415183.58	Картометрический	0,1	-

3. Сведения о характерных точках части (частей) границы объекта

Обозначение характерных точек границ	Координаты, м		Метод определения координат характерной точки	Средняя квадратическая погрешность положения характерной точки (Mf), м	Описание обозначения точки на местности (при наличии)
	X	Y			
1	2	3	4	5	6
-	-	-	-	-	-

Раздел 3

Сведения о местоположении измененных (уточненных) границ объекта

1. Система координат -

2. Сведения о характерных точках границ объекта

Обозначение характерных точек границ	Существующие координаты, м		Измененные (уточненные) координаты, м		Метод определения координат характерной точки	Средняя квадратическая погрешность положения характерной точки (Mf), м	Описание обозначения точки на местности (при наличии)
	X	Y	X	Y			
1	2	3	4	5	6	7	8
-	-	-	-	-	-	-	

3. Сведения о характерных точках части (частей) границы объекта

Обозначение характерных точек границ	Существующие координаты, м		Измененные (уточненные) координаты, м		Метод определения координат характерной точки	Средняя квадратическая погрешность положения характерной точки (Mf), м	Описание обозначения точки на местности (при наличии)
	X	Y	X	Y			
1	2	3	4	5	6	7	8
-	-	-	-	-	-	-	

Раздел 4

План границ объекта



Масштаб 1:8 500

Условные обозначения:

- - граница объекта, местоположение которого описано
- - границы муниципальных образований
- - границы зон с особыми условиями использования территорий
- - границы земельных участков по сведениям ЕГРН
- - поворотная точка границ объекта

Подпись _____ Дата « ____ » _____ 20__ г.

Место для оттиска печати лица, составившего описание местоположения границ объекта

ОПИСАНИЕ МЕСТОПОЛОЖЕНИЯ ГРАНИЦ

д. Фрязино

(наименование объекта, местоположение границ которого описано (далее - объект))

Раздел 1

Сведения об объекте

№ п/п	Характеристики объекта	Описание характеристик
1	2	3
1.	Местоположение объекта	Московская область, Раменский городской округ
2.	Площадь объекта +/- величина погрешности определения площади (Р +/- Дельта Р)	401715 кв. м ± 222 кв. м
3.	Иные характеристики объекта	

Раздел 2

Сведения о местоположении границ объекта

1. Система координат МСК-50, зона 2

2. Сведения о характерных точках границ объекта

Обозначение характерных точек границ	Координаты, м		Метод определения координат характерной точки	Средняя квадратическая погрешность положения характерной точки (Мт), м	Описание обозначения точки на местности (при наличии)
	X	Y			
1	2	3	4	5	6
Участок 1					
1	2252197.63	454400.50	Картометрический	0,1	-
2	2252160.45	454437.18	Картометрический	0,1	-
3	2252151.01	454428.20	Картометрический	0,1	-
4	2252146.40	454423.88	Картометрический	0,1	-
5	2252112.97	454456.33	Картометрический	0,1	-
6	2252063.11	454504.46	Картометрический	0,1	-
7	2252050.37	454516.92	Картометрический	0,1	-
8	2251916.56	454388.08	Картометрический	0,1	-
9	2251777.91	454555.67	Картометрический	0,1	-
10	2251752.93	454515.21	Картометрический	0,1	-
11	2251729.42	454500.67	Картометрический	0,1	-
12	2251712.67	454489.16	Картометрический	0,1	-
13	2251668.58	454452.29	Картометрический	0,1	-
14	2251578.80	454489.29	Картометрический	0,1	-
15	2251540.35	454514.85	Картометрический	0,1	-
16	2251493.81	454557.63	Картометрический	0,1	-
17	2251385.01	454627.33	Картометрический	0,1	-
18	2251346.79	454654.74	Картометрический	0,1	-
19	2251434.20	454802.84	Картометрический	0,1	-
20	2251458.34	454891.24	Картометрический	0,1	-
21	2251487.90	454978.06	Картометрический	0,1	-
22	2251515.94	454968.42	Картометрический	0,1	-
23	2251528.56	454966.37	Картометрический	0,1	-
24	2251569.24	454959.76	Картометрический	0,1	-
25	2251634.04	454948.76	Картометрический	0,1	-
26	2251646.38	454944.84	Картометрический	0,1	-

Раздел 2

Сведения о местоположении границ объекта

Обозначение характерных точек границ	Координаты, м		Метод определения координат характерной точки	Средняя квадратическая погрешность положения характерной точки (Mf), м	Описание обозначения точки на местности (при наличии)
	X	Y			
1	2	3	4	5	6
27	2251689.62	454932.09	Картометрический	0,1	-
28	2251833.78	454888.51	Картометрический	0,1	-
29	2251882.10	455061.98	Картометрический	0,1	-
30	2251993.56	455048.79	Картометрический	0,1	-
31	2252040.97	455044.16	Картометрический	0,1	-
32	2252039.64	455038.78	Картометрический	0,1	-
33	2252040.31	455028.27	Картометрический	0,1	-
34	2252045.08	455018.39	Картометрический	0,1	-
35	2252102.77	455018.72	Картометрический	0,1	-
36	2252103.32	455018.72	Картометрический	0,1	-
37	2252107.75	455009.18	Картометрический	0,1	-
38	2252091.07	454997.62	Картометрический	0,1	-
39	2251998.17	454994.24	Картометрический	0,1	-
40	2251997.09	454994.21	Картометрический	0,1	-
41	2251996.70	454992.38	Картометрический	0,1	-
42	2251993.68	454978.53	Картометрический	0,1	-
43	2252006.63	454971.03	Картометрический	0,1	-
44	2252016.47	454955.74	Картометрический	0,1	-
45	2252028.39	454948.92	Картометрический	0,1	-
46	2252053.94	454942.45	Картометрический	0,1	-
47	2252076.42	454930.51	Картометрический	0,1	-
48	2252076.41	454918.25	Картометрический	0,1	-
49	2252094.78	454904.33	Картометрический	0,1	-
50	2252104.66	454899.93	Картометрический	0,1	-
51	2252119.66	454873.99	Картометрический	0,1	-
52	2252126.82	454870.59	Картометрический	0,1	-
53	2252142.84	454865.48	Картометрический	0,1	-
54	2252155.08	454862.07	Картометрический	0,1	-
55	2252171.08	454859.35	Картометрический	0,1	-
56	2252171.09	454859.35	Картометрический	0,1	-

Раздел 2

Сведения о местоположении границ объекта

Обозначение характерных точек границ	Координаты, м		Метод определения координат характерной точки	Средняя квадратическая погрешность положения характерной точки (Мт), м	Описание обозначения точки на местности (при наличии)
	X	Y			
1	2	3	4	5	6
57	2252186.42	454866.50	Картометрический	0,1	-
58	2252214.35	454870.25	Картометрический	0,1	-
59	2252225.57	454873.98	Картометрический	0,1	-
60	2252238.87	454881.14	Картометрический	0,1	-
61	2252264.41	454920.64	Картометрический	0,1	-
62	2252278.71	454921.65	Картометрический	0,1	-
63	2252278.04	454905.29	Картометрический	0,1	-
64	2252273.25	454889.96	Картометрический	0,1	-
65	2252276.67	454870.95	Картометрический	0,1	-
66	2252279.35	454858.12	Картометрический	0,1	-
67	2252250.43	454851.92	Картометрический	0,1	-
68	2252239.23	454815.53	Картометрический	0,1	-
69	2252233.63	454804.33	Картометрический	0,1	-
70	2252289.62	454717.56	Картометрический	0,1	-
71	2252331.61	454686.76	Картометрический	0,1	-
72	2252331.61	454655.97	Картометрический	0,1	-
73	2252272.82	454597.19	Картометрический	0,1	-
74	2252267.22	454552.40	Картометрический	0,1	-
75	2252281.22	454527.21	Картометрический	0,1	-
1	2252197.63	454400.50	Картометрический	0,1	-

3. Сведения о характерных точках части (частей) границы объекта

Обозначение характерных точек границ	Координаты, м		Метод определения координат характерной точки	Средняя квадратическая погрешность положения характерной точки (Мт), м	Описание обозначения точки на местности (при наличии)
	X	Y			
1	2	3	4	5	6
-	-	-	-	-	-

Раздел 3

Сведения о местоположении измененных (уточненных) границ объекта

1. Система координат -

2. Сведения о характерных точках границ объекта

Обозначение характерных точек границ	Существующие координаты, м		Измененные (уточненные) координаты, м		Метод определения координат характерной точки	Средняя квадратическая погрешность положения характерной точки (Mf), м	Описание обозначения точки на местности (при наличии)
	X	Y	X	Y			
1	2	3	4	5	6	7	8
-	-	-	-	-	-	-	

3. Сведения о характерных точках части (частей) границы объекта

Обозначение характерных точек границ	Существующие координаты, м		Измененные (уточненные) координаты, м		Метод определения координат характерной точки	Средняя квадратическая погрешность положения характерной точки (Mf), м	Описание обозначения точки на местности (при наличии)
	X	Y	X	Y			
1	2	3	4	5	6	7	8
-	-	-	-	-	-	-	

Раздел 4

План границ объекта



Масштаб 1:5 000

Условные обозначения:

- - граница объекта, местоположение которого описано
- - границы муниципальных образований
- - границы зон с особыми условиями использования территорий
- - границы земельных участков по сведениям ЕГРН
- - поворотная точка границ объекта

Подпись _____ Дата « ____ » _____ 20__ г.

Место для оттиска печати лица, составившего описание местоположения границ объекта

ОПИСАНИЕ МЕСТОПОЛОЖЕНИЯ ГРАНИЦ

д. Хлыново

(наименование объекта, местоположение границ которого описано (далее - объект))

Раздел 1

Сведения об объекте

№ п/п	Характеристики объекта	Описание характеристик
1	2	3
1.	Местоположение объекта	Московская область, Раменский городской округ
2.	Площадь объекта +/- величина погрешности определения площади (Р +/- Дельта Р)	239887 кв. м ± 171 кв. м
3.	Иные характеристики объекта	

Раздел 2

Сведения о местоположении границ объекта

1. Система координат МСК-50, зона 2

2. Сведения о характерных точках границ объекта

Обозначение характерных точек границ	Координаты, м		Метод определения координат характерной точки	Средняя квадратическая погрешность положения характерной точки (Мт), м	Описание обозначения точки на местности (при наличии)
	X	Y			
1	2	3	4	5	6
Участок 1					
1	2226659.48	433286.23	Картометрический	0,1	-
2	2226655.90	433277.52	Картометрический	0,1	-
3	2226669.74	433272.42	Картометрический	0,1	-
4	2226691.64	433264.20	Картометрический	0,1	-
5	2226727.16	433250.51	Картометрический	0,1	-
6	2226752.66	433240.68	Картометрический	0,1	-
7	2226776.11	433231.14	Картометрический	0,1	-
8	2226798.03	433222.61	Картометрический	0,1	-
9	2226814.54	433215.78	Картометрический	0,1	-
10	2226814.56	433215.77	Картометрический	0,1	-
11	2226821.03	433213.10	Картометрический	0,1	-
12	2226840.18	433205.06	Картометрический	0,1	-
13	2226855.24	433197.99	Картометрический	0,1	-
14	2226852.77	433193.26	Картометрический	0,1	-
15	2226852.37	433192.52	Картометрический	0,1	-
16	2226845.05	433185.20	Картометрический	0,1	-
17	2226842.30	433183.88	Картометрический	0,1	-
18	2226836.57	433181.65	Картометрический	0,1	-
19	2226835.18	433181.06	Картометрический	0,1	-
20	2226830.03	433178.89	Картометрический	0,1	-
21	2226824.10	433174.23	Картометрический	0,1	-
22	2226821.75	433172.64	Картометрический	0,1	-
23	2226821.30	433172.38	Картометрический	0,1	-
24	2226803.33	433162.61	Картометрический	0,1	-
25	2226799.49	433161.02	Картометрический	0,1	-
26	2226794.34	433156.36	Картометрический	0,1	-

Раздел 2

Сведения о местоположении границ объекта

Обозначение характерных точек границ	Координаты, м		Метод определения координат характерной точки	Средняя квадратическая погрешность положения характерной точки (Mf), м	Описание обозначения точки на местности (при наличии)
	X	Y			
1	2	3	4	5	6
27	2226788.55	433152.90	Картометрический	0,1	-
28	2226788.30	433152.75	Картометрический	0,1	-
29	2226785.30	433151.34	Картометрический	0,1	-
30	2226771.54	433146.21	Картометрический	0,1	-
31	2226768.79	433142.61	Картометрический	0,1	-
32	2226762.91	433137.46	Картометрический	0,1	-
33	2226758.88	433135.69	Картометрический	0,1	-
34	2226751.98	433133.54	Картометрический	0,1	-
35	2226744.66	433126.91	Картометрический	0,1	-
36	2226743.36	433125.83	Картометрический	0,1	-
37	2226737.42	433121.30	Картометрический	0,1	-
38	2226735.47	433117.74	Картометрический	0,1	-
39	2226735.46	433117.71	Картометрический	0,1	-
40	2226811.29	433094.94	Картометрический	0,1	-
41	2226838.14	433063.44	Картометрический	0,1	-
42	2226846.28	433083.20	Картометрический	0,1	-
43	2226854.61	433050.29	Картометрический	0,1	-
44	2226866.18	433025.61	Картометрический	0,1	-
45	2226887.63	432996.01	Картометрический	0,1	-
46	2226915.66	432963.11	Картометрический	0,1	-
47	2226916.95	432961.82	Картометрический	0,1	-
48	2226905.43	432947.77	Картометрический	0,1	-
49	2226938.63	432929.34	Картометрический	0,1	-
50	2226943.53	432935.31	Картометрический	0,1	-
51	2226943.67	432935.17	Картометрический	0,1	-
52	2226963.47	432907.21	Картометрический	0,1	-
53	2226978.30	432890.76	Картометрический	0,1	-
54	2227007.88	432885.86	Картометрический	0,1	-
55	2227052.26	432876.03	Картометрический	0,1	-
56	2227075.30	432866.18	Картометрический	0,1	-

Раздел 2

Сведения о местоположении границ объекта

Обозначение характерных точек границ	Координаты, м		Метод определения координат характерной точки	Средняя квадратическая погрешность положения характерной точки (Mf), м	Описание обозначения точки на местности (при наличии)
	X	Y			
1	2	3	4	5	6
57	2227093.44	432843.16	Картометрический	0,1	-
58	2227118.32	432830.32	Картометрический	0,1	-
59	2227127.06	432834.58	Картометрический	0,1	-
60	2227147.93	432820.03	Картометрический	0,1	-
61	2227147.75	432808.65	Картометрический	0,1	-
62	2227160.91	432802.08	Картометрический	0,1	-
63	2227190.22	432790.32	Картометрический	0,1	-
64	2227182.56	432770.76	Картометрический	0,1	-
65	2227176.70	432757.86	Картометрический	0,1	-
66	2227163.32	432738.87	Картометрический	0,1	-
67	2227163.29	432738.87	Картометрический	0,1	-
68	2227163.22	432738.72	Картометрический	0,1	-
69	2227159.51	432733.00	Картометрический	0,1	-
70	2227157.86	432730.79	Картометрический	0,1	-
71	2227136.50	432697.43	Картометрический	0,1	-
72	2227134.92	432694.63	Картометрический	0,1	-
73	2227134.80	432694.40	Картометрический	0,1	-
74	2227131.88	432688.92	Картометрический	0,1	-
75	2227131.78	432688.72	Картометрический	0,1	-
76	2227128.51	432682.23	Картометрический	0,1	-
77	2227128.17	432681.49	Картометрический	0,1	-
78	2227126.66	432677.77	Картометрический	0,1	-
79	2227126.65	432677.73	Картометрический	0,1	-
80	2227123.78	432670.59	Картометрический	0,1	-
81	2227123.59	432670.07	Картометрический	0,1	-
82	2227120.52	432661.02	Картометрический	0,1	-
83	2227120.46	432660.84	Картометрический	0,1	-
84	2227116.89	432649.62	Картометрический	0,1	-
85	2227116.76	432649.20	Картометрический	0,1	-
86	2227112.69	432634.16	Картометрический	0,1	-

Раздел 2

Сведения о местоположении границ объекта

Обозначение характерных точек границ	Координаты, м		Метод определения координат характерной точки	Средняя квадратическая погрешность положения характерной точки (Mf), м	Описание обозначения точки на местности (при наличии)
	X	Y			
1	2	3	4	5	6
87	2227112.67	432634.07	Картометрический	0,1	-
88	2227111.79	432630.70	Картометрический	0,1	-
89	2227114.13	432629.86	Картометрический	0,1	-
90	2227126.03	432625.93	Картометрический	0,1	-
91	2227141.19	432675.01	Картометрический	0,1	-
92	2227145.10	432681.46	Картометрический	0,1	-
93	2227158.58	432702.50	Картометрический	0,1	-
94	2227181.83	432738.80	Картометрический	0,1	-
95	2227182.66	432738.80	Картометрический	0,1	-
96	2227190.16	432749.18	Картометрический	0,1	-
97	2227197.22	432764.33	Картометрический	0,1	-
98	2227205.33	432785.02	Картометрический	0,1	-
99	2227236.00	432914.95	Картометрический	0,1	-
100	2227239.46	432931.04	Картометрический	0,1	-
101	2227248.10	432971.10	Картометрический	0,1	-
102	2227252.77	432992.80	Картометрический	0,1	-
103	2227253.90	432992.65	Картометрический	0,1	-
104	2227295.59	432987.02	Картометрический	0,1	-
105	2227360.12	432978.53	Картометрический	0,1	-
106	2227360.99	432988.16	Картометрический	0,1	-
107	2227364.62	433022.98	Картометрический	0,1	-
108	2227372.79	433021.93	Картометрический	0,1	-
109	2227391.96	433119.29	Картометрический	0,1	-
110	2227438.18	433417.25	Картометрический	0,1	-
111	2227438.18	433417.27	Картометрический	0,1	-
112	2227433.87	433421.65	Картометрический	0,1	-
113	2227409.53	433452.40	Картометрический	0,1	-
114	2227403.14	433453.29	Картометрический	0,1	-
115	2227403.80	433458.09	Картометрический	0,1	-
116	2227373.98	433471.41	Картометрический	0,1	-

Раздел 2

Сведения о местоположении границ объекта

Обозначение характерных точек границ	Координаты, м		Метод определения координат характерной точки	Средняя квадратическая погрешность положения характерной точки (Mf), м	Описание обозначения точки на местности (при наличии)
	X	Y			
1	2	3	4	5	6
117	2227364.16	433474.77	Картометрический	0,1	-
118	2227362.45	433474.78	Картометрический	0,1	-
119	2227349.87	433478.20	Картометрический	0,1	-
120	2227319.74	433466.28	Картометрический	0,1	-
121	2227295.24	433471.04	Картометрический	0,1	-
122	2227291.89	433455.25	Картометрический	0,1	-
123	2227291.66	433455.16	Картометрический	0,1	-
124	2227291.60	433454.91	Картометрический	0,1	-
125	2227291.44	433455.07	Картометрический	0,1	-
126	2227291.31	433455.02	Картометрический	0,1	-
127	2227278.42	433468.54	Картометрический	0,1	-
128	2227278.39	433468.57	Картометрический	0,1	-
129	2227273.78	433463.15	Картометрический	0,1	-
130	2227264.00	433440.09	Картометрический	0,1	-
131	2227254.20	433423.62	Картометрический	0,1	-
132	2227231.29	433397.26	Картометрический	0,1	-
133	2227224.73	433392.31	Картометрический	0,1	-
134	2227213.27	433380.77	Картометрический	0,1	-
135	2227195.24	433369.22	Картометрический	0,1	-
136	2227185.40	433364.27	Картометрический	0,1	-
137	2227159.13	433360.95	Картометрический	0,1	-
138	2227139.44	433354.34	Картометрический	0,1	-
139	2227127.97	433346.10	Картометрический	0,1	-
140	2227119.79	433332.92	Картометрический	0,1	-
141	2227114.93	433313.16	Картометрический	0,1	-
142	2227113.33	433301.63	Картометрический	0,1	-
143	2227100.20	433295.03	Картометрический	0,1	-
144	2227080.52	433288.43	Картометрический	0,1	-
145	2227062.49	433275.23	Картометрический	0,1	-
146	2227044.48	433257.11	Картометрический	0,1	-

Раздел 2

Сведения о местоположении границ объекта

Обозначение характерных точек границ	Координаты, м		Метод определения координат характерной точки	Средняя квадратическая погрешность положения характерной точки (Mf), м	Описание обозначения точки на местности (при наличии)
	X	Y			
1	2	3	4	5	6
147	2227015.00	433228.27	Картометрический	0,1	-
148	2226992.52	433212.40	Картометрический	0,1	-
149	2226957.63	433195.27	Картометрический	0,1	-
150	2226946.71	433188.94	Картометрический	0,1	-
151	2226930.66	433177.79	Картометрический	0,1	-
152	2226920.88	433165.97	Картометрический	0,1	-
153	2226918.31	433167.43	Картометрический	0,1	-
154	2226916.80	433168.72	Картометрический	0,1	-
155	2226909.91	433174.61	Картометрический	0,1	-
156	2226900.17	433182.23	Картометрический	0,1	-
157	2226890.02	433189.16	Картометрический	0,1	-
158	2226879.45	433195.59	Картометрический	0,1	-
159	2226853.86	433207.84	Картометрический	0,1	-
160	2226812.39	433226.85	Картометрический	0,1	-
161	2226801.53	433231.34	Картометрический	0,1	-
162	2226779.59	433239.88	Картометрический	0,1	-
163	2226772.90	433242.60	Картометрический	0,1	-
164	2226757.77	433247.74	Картометрический	0,1	-
165	2226756.47	433248.29	Картометрический	0,1	-
166	2226727.35	433260.51	Картометрический	0,1	-
167	2226694.98	433272.99	Картометрический	0,1	-
168	2226673.03	433281.23	Картометрический	0,1	-
1	2226659.48	433286.23	Картометрический	0,1	-

Раздел 2

Сведения о местоположении границ объекта

3. Сведения о характерных точках части (частей) границы объекта

Обозначение характерных точек границ	Координаты, м		Метод определения координат характерной точки	Средняя квадратическая погрешность положения характерной точки (Mt), м	Описание обозначения точки на местности (при наличии)
	X	Y			
1	2	3	4	5	6
-	-	-	-	-	-

Раздел 3

Сведения о местоположении измененных (уточненных) границ объекта

1. Система координат -

2. Сведения о характерных точках границ объекта

Обозначение характерных точек границ	Существующие координаты, м		Измененные (уточненные) координаты, м		Метод определения координат характерной точки	Средняя квадратическая погрешность положения характерной точки (Mf), м	Описание обозначения точки на местности (при наличии)
	X	Y	X	Y			
1	2	3	4	5	6	7	8
-	-	-	-	-	-	-	

3. Сведения о характерных точках части (частей) границы объекта

Обозначение характерных точек границ	Существующие координаты, м		Измененные (уточненные) координаты, м		Метод определения координат характерной точки	Средняя квадратическая погрешность положения характерной точки (Mf), м	Описание обозначения точки на местности (при наличии)
	X	Y	X	Y			
1	2	3	4	5	6	7	8
-	-	-	-	-	-	-	

Раздел 4

План границ объекта



Масштаб 1:4 500

Условные обозначения:

- - граница объекта, местоположение которого описано
- - границы муниципальных образований
- - границы зон с особыми условиями использования территорий
- - границы земельных участков по сведениям ЕГРН
- - поворотная точка границ объекта

Подпись _____ Дата « ____ » _____ 20__ г.

Место для оттиска печати лица, составившего описание местоположения границ объекта

ОПИСАНИЕ МЕСТОПОЛОЖЕНИЯ ГРАНИЦ

д. Холуденево

(наименование объекта, местоположение границ которого описано (далее - объект))

Раздел 1

Сведения об объекте

№ п/п	Характеристики объекта	Описание характеристик
1	2	3
1.	Местоположение объекта	Московская область, Раменский городской округ
2.	Площадь объекта +/- величина погрешности определения площади (Р +/- Дельта Р)	1092515 кв. м ± 366 кв. м
3.	Иные характеристики объекта	

Раздел 2

Сведения о местоположении границ объекта

1. Система координат МСК-50, зона 2

2. Сведения о характерных точках границ объекта

Обозначение характерных точек границ	Координаты, м		Метод определения координат характерной точки	Средняя квадратическая погрешность положения характерной точки (Мт), м	Описание обозначения точки на местности (при наличии)
	X	Y			
1	2	3	4	5	6
Участок 1					
1	2229046.99	437505.52	Картометрический	0,1	-
2	2229042.29	437492.67	Картометрический	0,1	-
3	2229041.79	437491.44	Картометрический	0,1	-
4	2229021.88	437498.16	Картометрический	0,1	-
5	2229003.44	437504.39	Картометрический	0,1	-
6	2228985.14	437510.56	Картометрический	0,1	-
7	2228976.05	437513.63	Картометрический	0,1	-
8	2228965.16	437515.77	Картометрический	0,1	-
9	2228959.86	437515.78	Картометрический	0,1	-
10	2228949.71	437513.90	Картометрический	0,1	-
11	2228927.91	437507.05	Картометрический	0,1	-
12	2228898.30	437497.74	Картометрический	0,1	-
13	2228868.68	437488.44	Картометрический	0,1	-
14	2228832.92	437477.19	Картометрический	0,1	-
15	2228789.39	437463.51	Картометрический	0,1	-
16	2228812.27	437452.19	Картометрический	0,1	-
17	2228824.99	437445.81	Картометрический	0,1	-
18	2228850.12	437433.21	Картометрический	0,1	-
19	2228854.11	437431.20	Картометрический	0,1	-
20	2228882.64	437416.17	Картометрический	0,1	-
21	2228910.84	437438.55	Картометрический	0,1	-
22	2228939.05	437460.94	Картометрический	0,1	-
23	2228944.88	437456.66	Картометрический	0,1	-
24	2228949.07	437453.58	Картометрический	0,1	-
25	2228923.02	437432.90	Картометрический	0,1	-
26	2228893.99	437409.86	Картометрический	0,1	-

Раздел 2

Сведения о местоположении границ объекта

Обозначение характерных точек границ	Координаты, м		Метод определения координат характерной точки	Средняя квадратическая погрешность положения характерной точки (Mf), м	Описание обозначения точки на местности (при наличии)
	X	Y			
1	2	3	4	5	6
27	2228917.01	437396.45	Картометрический	0,1	-
28	2228939.40	437382.62	Картометрический	0,1	-
29	2228960.29	437368.97	Картометрический	0,1	-
30	2228981.68	437394.85	Картометрический	0,1	-
31	2228997.36	437413.83	Картометрический	0,1	-
32	2229011.73	437431.22	Картометрический	0,1	-
33	2229022.39	437444.12	Картометрический	0,1	-
34	2229031.88	437436.77	Картометрический	0,1	-
35	2229012.36	437413.14	Картометрический	0,1	-
36	2228993.24	437390.01	Картометрический	0,1	-
37	2228970.26	437362.19	Картометрический	0,1	-
38	2228985.90	437351.20	Картометрический	0,1	-
39	2229009.34	437333.87	Картометрический	0,1	-
40	2229026.01	437320.89	Картометрический	0,1	-
41	2229045.37	437344.93	Картометрический	0,1	-
42	2229064.20	437368.31	Картометрический	0,1	-
43	2229068.74	437364.38	Картометрический	0,1	-
44	2229073.28	437360.46	Картометрический	0,1	-
45	2229055.71	437338.63	Картометрический	0,1	-
46	2229035.36	437313.36	Картометрический	0,1	-
47	2229050.42	437300.84	Картометрический	0,1	-
48	2229057.81	437294.52	Картометрический	0,1	-
49	2229074.34	437280.22	Картометрический	0,1	-
50	2229089.15	437267.41	Картометрический	0,1	-
51	2229110.84	437290.96	Картометрический	0,1	-
52	2229129.82	437311.57	Картометрический	0,1	-
53	2229134.36	437307.64	Картометрический	0,1	-
54	2229138.90	437303.72	Картометрический	0,1	-
55	2229118.57	437281.64	Картометрический	0,1	-
56	2229098.24	437259.56	Картометрический	0,1	-

Раздел 2

Сведения о местоположении границ объекта

Обозначение характерных точек границ	Координаты, м		Метод определения координат характерной точки	Средняя квадратическая погрешность положения характерной точки (Mf), м	Описание обозначения точки на местности (при наличии)
	X	Y			
1	2	3	4	5	6
57	2229104.24	437254.37	Картометрический	0,1	-
58	2229120.94	437239.93	Картометрический	0,1	-
59	2229140.60	437262.15	Картометрический	0,1	-
60	2229160.70	437284.87	Картометрический	0,1	-
61	2229182.72	437309.76	Картометрический	0,1	-
62	2229198.69	437294.83	Картометрический	0,1	-
63	2229102.92	437190.84	Картометрический	0,1	-
64	2229069.18	437161.38	Картометрический	0,1	-
65	2229069.15	437161.34	Картометрический	0,1	-
66	2229033.09	436895.70	Картометрический	0,1	-
67	2229328.33	436656.00	Картометрический	0,1	-
68	2229320.02	436644.54	Картометрический	0,1	-
69	2229382.73	436600.81	Картометрический	0,1	-
70	2229388.83	436606.88	Картометрический	0,1	-
71	2229390.24	436605.74	Картометрический	0,1	-
72	2229477.00	436535.30	Картометрический	0,1	-
73	2229524.95	436472.77	Картометрический	0,1	-
74	2229591.33	436490.04	Картометрический	0,1	-
75	2229774.66	436646.90	Картометрический	0,1	-
76	2229774.68	436646.92	Картометрический	0,1	-
77	2229781.79	436653.21	Картометрический	0,1	-
78	2229732.02	436688.19	Картометрический	0,1	-
79	2229735.06	436691.29	Картометрический	0,1	-
80	2229723.91	436684.35	Картометрический	0,1	-
81	2229709.07	436694.58	Картометрический	0,1	-
82	2229706.08	436690.39	Картометрический	0,1	-
83	2229697.87	436696.16	Картометрический	0,1	-
84	2229691.73	436687.15	Картометрический	0,1	-
85	2229683.25	436674.84	Картометрический	0,1	-
86	2229680.68	436671.11	Картометрический	0,1	-

Раздел 2

Сведения о местоположении границ объекта

Обозначение характерных точек границ	Координаты, м		Метод определения координат характерной точки	Средняя квадратическая погрешность положения характерной точки (Mf), м	Описание обозначения точки на местности (при наличии)
	X	Y			
1	2	3	4	5	6
87	2229697.40	436658.96	Картометрический	0,1	-
88	2229694.71	436655.91	Картометрический	0,1	-
89	2229635.99	436695.88	Картометрический	0,1	-
90	2229640.62	436703.88	Картометрический	0,1	-
91	2229646.84	436714.64	Картометрический	0,1	-
92	2229652.85	436725.05	Картометрический	0,1	-
93	2229656.00	436730.48	Картометрический	0,1	-
94	2229704.38	436698.46	Картометрический	0,1	-
95	2229717.86	436717.67	Картометрический	0,1	-
96	2229733.68	436707.88	Картометрический	0,1	-
97	2229744.63	436700.98	Картометрический	0,1	-
98	2229765.32	436722.23	Картометрический	0,1	-
99	2229779.20	436736.06	Картометрический	0,1	-
100	2229863.37	436812.80	Картометрический	0,1	-
101	2230064.26	436879.21	Картометрический	0,1	-
102	2230064.27	436879.21	Картометрический	0,1	-
103	2230071.89	436861.02	Картометрический	0,1	-
104	2230071.94	436861.01	Картометрический	0,1	-
105	2230084.45	436861.67	Картометрический	0,1	-
106	2230091.43	436865.90	Картометрический	0,1	-
107	2230133.66	436884.78	Картометрический	0,1	-
108	2230175.49	436903.76	Картометрический	0,1	-
109	2230187.79	436909.54	Картометрический	0,1	-
110	2230211.56	436920.26	Картометрический	0,1	-
111	2230233.81	436926.08	Картометрический	0,1	-
112	2230236.52	436926.79	Картометрический	0,1	-
113	2230255.35	436931.56	Картометрический	0,1	-
114	2230267.68	436924.97	Картометрический	0,1	-
115	2230271.16	436919.36	Картометрический	0,1	-
116	2230278.30	436922.70	Картометрический	0,1	-

Раздел 2

Сведения о местоположении границ объекта

Обозначение характерных точек границ	Координаты, м		Метод определения координат характерной точки	Средняя квадратическая погрешность положения характерной точки (Mf), м	Описание обозначения точки на местности (при наличии)
	X	Y			
1	2	3	4	5	6
117	2230302.32	436970.77	Картометрический	0,1	-
118	2230334.51	436970.77	Картометрический	0,1	-
119	2230347.26	436982.27	Картометрический	0,1	-
120	2230346.22	436994.81	Картометрический	0,1	-
121	2230354.58	437008.39	Картометрический	0,1	-
122	2230359.79	437018.01	Картометрический	0,1	-
123	2230374.01	437032.01	Картометрический	0,1	-
124	2230384.88	437042.88	Картометрический	0,1	-
125	2230401.81	437049.36	Картометрический	0,1	-
126	2230415.19	437048.11	Картометрический	0,1	-
127	2230424.63	436969.17	Картометрический	0,1	-
128	2230424.78	436968.51	Картометрический	0,1	-
129	2230434.93	436975.90	Картометрический	0,1	-
130	2230461.58	436973.48	Картометрический	0,1	-
131	2230475.39	436979.85	Картометрический	0,1	-
132	2230475.12	436981.25	Картометрический	0,1	-
133	2230450.07	437106.77	Картометрический	0,1	-
134	2230453.31	437109.51	Картометрический	0,1	-
135	2230485.71	437116.82	Картометрический	0,1	-
136	2230525.83	437129.78	Картометрический	0,1	-
137	2230559.28	437166.57	Картометрический	0,1	-
138	2230571.21	437169.07	Картометрический	0,1	-
139	2230585.40	437172.63	Картометрический	0,1	-
140	2230596.48	437187.88	Картометрический	0,1	-
141	2230600.74	437201.14	Картометрический	0,1	-
142	2230607.99	437211.08	Картометрический	0,1	-
143	2230609.55	437210.73	Картометрический	0,1	-
144	2230625.51	437240.86	Картометрический	0,1	-
145	2230630.32	437241.67	Картометрический	0,1	-
146	2230637.91	437242.94	Картометрический	0,1	-

Раздел 2

Сведения о местоположении границ объекта

Обозначение характерных точек границ	Координаты, м		Метод определения координат характерной точки	Средняя квадратическая погрешность положения характерной точки (Mf), м	Описание обозначения точки на местности (при наличии)
	X	Y			
1	2	3	4	5	6
147	2230626.77	437271.93	Картометрический	0,1	-
148	2230594.21	437322.57	Картометрический	0,1	-
149	2230551.53	437365.74	Картометрический	0,1	-
150	2230546.19	437377.47	Картометрический	0,1	-
151	2230547.25	437389.73	Картометрический	0,1	-
152	2230548.84	437400.40	Картометрический	0,1	-
153	2230543.50	437407.32	Картометрический	0,1	-
154	2230524.84	437414.25	Картометрический	0,1	-
155	2230509.37	437412.65	Картометрический	0,1	-
156	2230497.10	437421.71	Картометрический	0,1	-
157	2230490.16	437437.70	Картометрический	0,1	-
158	2230485.89	437441.97	Картометрический	0,1	-
159	2230480.03	437434.51	Картометрический	0,1	-
160	2230470.43	437433.44	Картометрический	0,1	-
161	2230464.56	437436.10	Картометрический	0,1	-
162	2230454.96	437446.76	Картометрический	0,1	-
163	2230441.63	437448.36	Картометрический	0,1	-
164	2230430.96	437445.70	Картометрический	0,1	-
165	2230418.71	437439.30	Картометрический	0,1	-
166	2230402.17	437435.56	Картометрический	0,1	-
167	2230381.91	437435.03	Картометрический	0,1	-
168	2230310.99	437453.68	Картометрический	0,1	-
169	2230282.74	437454.21	Картометрический	0,1	-
170	2230263.00	437461.14	Картометрический	0,1	-
171	2230248.07	437460.60	Картометрический	0,1	-
172	2230231.55	437459.00	Картометрический	0,1	-
173	2230215.01	437462.20	Картометрический	0,1	-
174	2230188.36	437460.60	Картометрический	0,1	-
175	2230177.17	437454.20	Картометрический	0,1	-
176	2230165.44	437450.47	Картометрический	0,1	-

Раздел 2

Сведения о местоположении границ объекта

Обозначение характерных точек границ	Координаты, м		Метод определения координат характерной точки	Средняя квадратическая погрешность положения характерной точки (Mf), м	Описание обозначения точки на местности (при наличии)
	X	Y			
1	2	3	4	5	6
177	2230147.84	437452.07	Картометрический	0,1	-
178	2230135.57	437452.07	Картометрический	0,1	-
179	2230121.19	437444.07	Картометрический	0,1	-
180	2230107.86	437441.94	Картометрический	0,1	-
181	2230080.14	437439.80	Картометрический	0,1	-
182	2230066.82	437429.67	Картометрический	0,1	-
183	2230041.22	437428.60	Картометрический	0,1	-
184	2230022.56	437429.67	Картометрический	0,1	-
185	2229993.24	437426.46	Картометрический	0,1	-
186	2229963.93	437412.07	Картометрический	0,1	-
187	2229944.73	437412.07	Картометрический	0,1	-
188	2229933.00	437416.86	Картометрический	0,1	-
189	2229920.20	437420.06	Картометрический	0,1	-
190	2229905.27	437414.73	Картометрический	0,1	-
191	2229890.34	437410.46	Картометрический	0,1	-
192	2229877.54	437419.53	Картометрический	0,1	-
193	2229866.33	437422.72	Картометрический	0,1	-
194	2229855.68	437420.06	Картометрический	0,1	-
195	2229826.36	437420.05	Картометрический	0,1	-
196	2229810.90	437412.59	Картометрический	0,1	-
197	2229782.64	437416.32	Картометрический	0,1	-
198	2229810.81	437324.56	Картометрический	0,1	-
199	2229804.27	437308.01	Картометрический	0,1	-
200	2229800.29	437304.00	Картометрический	0,1	-
201	2229794.39	437298.07	Картометрический	0,1	-
202	2229778.98	437298.05	Картометрический	0,1	-
203	2229765.81	437289.21	Картометрический	0,1	-
204	2229757.54	437285.05	Картометрический	0,1	-
205	2229757.02	437284.79	Картометрический	0,1	-
206	2229727.32	437273.72	Картометрический	0,1	-

Раздел 2

Сведения о местоположении границ объекта

Обозначение характерных точек границ	Координаты, м		Метод определения координат характерной точки	Средняя квадратическая погрешность положения характерной точки (Mf), м	Описание обозначения точки на местности (при наличии)
	X	Y			
1	2	3	4	5	6
207	2229693.21	437273.69	Картометрический	0,1	-
208	2229677.76	437289.10	Картометрический	0,1	-
209	2229705.19	437314.51	Картометрический	0,1	-
210	2229733.74	437333.30	Картометрический	0,1	-
211	2229702.40	437354.42	Картометрический	0,1	-
212	2229701.22	437357.78	Картометрический	0,1	-
213	2229700.66	437361.06	Картометрический	0,1	-
214	2229696.84	437362.28	Картометрический	0,1	-
215	2229680.01	437361.95	Картометрический	0,1	-
216	2229668.89	437362.15	Картометрический	0,1	-
217	2229661.07	437361.83	Картометрический	0,1	-
218	2229644.46	437361.16	Картометрический	0,1	-
219	2229617.14	437361.26	Картометрический	0,1	-
220	2229609.04	437361.29	Картометрический	0,1	-
221	2229601.84	437361.48	Картометрический	0,1	-
222	2229558.94	437362.61	Картометрический	0,1	-
223	2229555.51	437362.70	Картометрический	0,1	-
224	2229525.37	437368.06	Картометрический	0,1	-
225	2229504.44	437368.24	Картометрический	0,1	-
226	2229461.87	437368.60	Картометрический	0,1	-
227	2229426.77	437368.90	Картометрический	0,1	-
228	2229417.79	437376.26	Картометрический	0,1	-
229	2229409.48	437383.06	Картометрический	0,1	-
230	2229397.27	437395.18	Картометрический	0,1	-
231	2229388.12	437402.26	Картометрический	0,1	-
232	2229384.57	437402.87	Картометрический	0,1	-
233	2229370.90	437405.24	Картометрический	0,1	-
234	2229360.51	437414.44	Картометрический	0,1	-
235	2229339.34	437436.59	Картометрический	0,1	-
236	2229345.37	437444.73	Картометрический	0,1	-

Раздел 2

Сведения о местоположении границ объекта

Обозначение характерных точек границ	Координаты, м		Метод определения координат характерной точки	Средняя квадратическая погрешность положения характерной точки (Mf), м	Описание обозначения точки на местности (при наличии)
	X	Y			
1	2	3	4	5	6
237	2229343.29	437455.88	Картометрический	0,1	-
238	2229337.18	437461.96	Картометрический	0,1	-
239	2229316.04	437472.14	Картометрический	0,1	-
240	2229301.66	437479.07	Картометрический	0,1	-
241	2229269.68	437483.05	Картометрический	0,1	-
242	2229254.06	437484.99	Картометрический	0,1	-
243	2229232.07	437495.66	Картометрический	0,1	-
244	2229208.39	437507.15	Картометрический	0,1	-
245	2229194.49	437518.51	Картометрический	0,1	-
246	2229163.70	437543.68	Картометрический	0,1	-
247	2229159.64	437547.00	Картометрический	0,1	-
248	2229133.72	437552.38	Картометрический	0,1	-
249	2229129.61	437552.48	Картометрический	0,1	-
250	2229111.34	437552.95	Картометрический	0,1	-
251	2229088.75	437552.88	Картометрический	0,1	-
252	2229076.50	437538.45	Картометрический	0,1	-
253	2229073.62	437535.06	Картометрический	0,1	-
254	2229071.73	437528.16	Картометрический	0,1	-
255	2229070.60	437524.03	Картометрический	0,1	-
256	2229065.89	437506.83	Картометрический	0,1	-
257	2229063.53	437500.73	Картометрический	0,1	-
1	2229046.99	437505.52	Картометрический	0,1	-
258	2229454.95	436885.14	Картометрический	0,1	-
259	2229449.00	436875.35	Картометрический	0,1	-
260	2229430.73	436888.67	Картометрический	0,1	-
261	2229424.31	436887.18	Картометрический	0,1	-
262	2229411.75	436871.84	Картометрический	0,1	-
263	2229395.58	436852.09	Картометрический	0,1	-
264	2229379.79	436832.83	Картометрический	0,1	-
265	2229363.73	436813.22	Картометрический	0,1	-

Раздел 2

Сведения о местоположении границ объекта

Обозначение характерных точек границ	Координаты, м		Метод определения координат характерной точки	Средняя квадратическая погрешность положения характерной точки (Mf), м	Описание обозначения точки на местности (при наличии)
	X	Y			
1	2	3	4	5	6
266	2229347.41	436793.29	Картометрический	0,1	-
267	2229347.87	436789.13	Картометрический	0,1	-
268	2229378.10	436764.33	Картометрический	0,1	-
269	2229381.98	436764.99	Картометрический	0,1	-
270	2229376.27	436755.59	Картометрический	0,1	-
271	2229358.38	436770.20	Картометрический	0,1	-
272	2229340.47	436784.83	Картометрический	0,1	-
273	2229324.35	436765.69	Картометрический	0,1	-
274	2229298.66	436735.19	Картометрический	0,1	-
275	2229294.55	436730.32	Картометрический	0,1	-
276	2229289.67	436733.80	Картометрический	0,1	-
277	2229304.78	436752.28	Картометрический	0,1	-
278	2229319.85	436770.71	Картометрический	0,1	-
279	2229335.04	436789.29	Картометрический	0,1	-
280	2229350.41	436808.08	Картометрический	0,1	-
281	2229365.78	436826.87	Картометрический	0,1	-
282	2229381.15	436845.66	Картометрический	0,1	-
283	2229396.51	436864.44	Картометрический	0,1	-
284	2229411.78	436883.10	Картометрический	0,1	-
285	2229427.26	436902.03	Картометрический	0,1	-
286	2229431.12	436898.87	Картометрический	0,1	-
287	2229448.74	436884.46	Картометрический	0,1	-
258	2229454.95	436885.14	Картометрический	0,1	-
288	2228434.81	437352.07	Картометрический	0,1	-
289	2228421.96	437324.05	Картометрический	0,1	-
290	2228432.37	437316.24	Картометрический	0,1	-
291	2228446.12	437306.37	Картометрический	0,1	-
292	2228484.43	437278.89	Картометрический	0,1	-
293	2228513.10	437258.32	Картометрический	0,1	-
294	2228514.90	437257.13	Картометрический	0,1	-

Раздел 2

Сведения о местоположении границ объекта

Обозначение характерных точек границ	Координаты, м		Метод определения координат характерной точки	Средняя квадратическая погрешность положения характерной точки (Mf), м	Описание обозначения точки на местности (при наличии)
	X	Y			
1	2	3	4	5	6
295	2228538.40	437290.94	Картометрический	0,1	-
296	2228533.47	437294.37	Картометрический	0,1	-
297	2228553.45	437323.11	Картометрический	0,1	-
298	2228536.63	437334.80	Картометрический	0,1	-
299	2228494.40	437321.53	Картометрический	0,1	-
300	2228467.25	437312.99	Картометрический	0,1	-
301	2228463.66	437324.45	Картометрический	0,1	-
302	2228486.99	437331.78	Картометрический	0,1	-
303	2228510.32	437339.11	Картометрический	0,1	-
304	2228533.65	437346.44	Картометрический	0,1	-
305	2228556.97	437353.77	Картометрический	0,1	-
306	2228580.30	437361.11	Картометрический	0,1	-
307	2228603.63	437368.44	Картометрический	0,1	-
308	2228626.96	437375.77	Картометрический	0,1	-
309	2228650.29	437383.10	Картометрический	0,1	-
310	2228673.61	437390.44	Картометрический	0,1	-
311	2228696.94	437397.77	Картометрический	0,1	-
312	2228718.67	437404.60	Картометрический	0,1	-
313	2228761.74	437383.28	Картометрический	0,1	-
314	2228777.38	437375.54	Картометрический	0,1	-
315	2228785.05	437371.68	Картометрический	0,1	-
316	2228806.52	437360.87	Картометрический	0,1	-
317	2228826.21	437350.97	Картометрический	0,1	-
318	2228848.30	437378.91	Картометрический	0,1	-
319	2228869.59	437403.91	Картометрический	0,1	-
320	2228842.50	437418.02	Картометрический	0,1	-
321	2228818.14	437430.23	Картометрический	0,1	-
322	2228804.69	437436.97	Картометрический	0,1	-
323	2228796.17	437441.19	Картометрический	0,1	-
324	2228780.49	437448.95	Картометрический	0,1	-

Раздел 2

Сведения о местоположении границ объекта

Обозначение характерных точек границ	Координаты, м		Метод определения координат характерной точки	Средняя квадратическая погрешность положения характерной точки (Mf), м	Описание обозначения точки на местности (при наличии)
	X	Y			
1	2	3	4	5	6
325	2228759.80	437442.45	Картометрический	0,1	-
326	2228756.43	437453.15	Картометрический	0,1	-
327	2228733.10	437445.82	Картометрический	0,1	-
328	2228709.78	437438.49	Картометрический	0,1	-
329	2228702.68	437436.26	Картометрический	0,1	-
330	2228686.45	437431.16	Картометрический	0,1	-
331	2228663.12	437423.83	Картометрический	0,1	-
332	2228639.79	437416.49	Картометрический	0,1	-
333	2228616.46	437409.16	Картометрический	0,1	-
334	2228593.14	437401.83	Картометрический	0,1	-
335	2228569.81	437394.50	Картометрический	0,1	-
336	2228546.48	437387.16	Картометрический	0,1	-
337	2228523.15	437379.83	Картометрический	0,1	-
338	2228499.82	437372.50	Картометрический	0,1	-
339	2228476.50	437365.17	Картометрический	0,1	-
340	2228453.17	437357.83	Картометрический	0,1	-
288	2228434.81	437352.07	Картометрический	0,1	-
341	2228666.67	437440.67	Картометрический	0,1	-
342	2228695.29	437449.66	Картометрический	0,1	-
343	2228723.91	437458.66	Картометрический	0,1	-
344	2228712.50	437494.98	Картометрический	0,1	-
345	2228688.02	437496.43	Картометрический	0,1	-
346	2228681.27	437494.27	Картометрический	0,1	-
347	2228674.10	437491.99	Картометрический	0,1	-
348	2228654.48	437479.45	Картометрический	0,1	-
349	2228649.56	437476.31	Картометрический	0,1	-
350	2228626.22	437470.21	Картометрический	0,1	-
351	2228608.71	437465.64	Картометрический	0,1	-
352	2228599.02	437455.80	Картометрический	0,1	-
353	2228595.33	437452.06	Картометрический	0,1	-

Раздел 2

Сведения о местоположении границ объекта

Обозначение характерных точек границ	Координаты, м		Метод определения координат характерной точки	Средняя квадратическая погрешность положения характерной точки (Mf), м	Описание обозначения точки на местности (при наличии)
	X	Y			
1	2	3	4	5	6
354	2228572.00	437441.71	Картометрический	0,1	-
355	2228546.86	437430.56	Картометрический	0,1	-
356	2228544.50	437429.17	Картометрический	0,1	-
357	2228517.96	437413.56	Картометрический	0,1	-
358	2228523.57	437395.69	Картометрический	0,1	-
359	2228552.19	437404.68	Картометрический	0,1	-
360	2228580.81	437413.68	Картометрический	0,1	-
361	2228609.43	437422.67	Картометрический	0,1	-
362	2228638.05	437431.67	Картометрический	0,1	-
341	2228666.67	437440.67	Картометрический	0,1	-
363	2228585.25	437258.38	Картометрический	0,1	-
364	2228605.22	437287.12	Картометрический	0,1	-
365	2228584.26	437301.69	Картометрический	0,1	-
366	2228563.30	437316.26	Картометрический	0,1	-
367	2228543.33	437287.52	Картометрический	0,1	-
368	2228564.29	437272.95	Картометрический	0,1	-
363	2228585.25	437258.38	Картометрический	0,1	-
369	2228551.11	437339.35	Картометрический	0,1	-
370	2228584.50	437316.14	Картометрический	0,1	-
371	2228607.49	437300.16	Картометрический	0,1	-
372	2228630.48	437284.18	Картометрический	0,1	-
373	2228653.47	437268.20	Картометрический	0,1	-
374	2228676.46	437252.22	Картометрический	0,1	-
375	2228699.46	437236.23	Картометрический	0,1	-
376	2228725.44	437218.17	Картометрический	0,1	-
377	2228754.55	437197.94	Картометрический	0,1	-
378	2228764.01	437237.23	Картометрический	0,1	-
379	2228764.38	437238.76	Картометрический	0,1	-
380	2228775.66	437272.17	Картометрический	0,1	-
381	2228755.48	437284.10	Картометрический	0,1	-

Раздел 2

Сведения о местоположении границ объекта

Обозначение характерных точек границ	Координаты, м		Метод определения координат характерной точки	Средняя квадратическая погрешность положения характерной точки (Mf), м	Описание обозначения точки на местности (при наличии)
	X	Y			
1	2	3	4	5	6
382	2228731.36	437298.36	Картометрический	0,1	-
383	2228707.25	437312.61	Картометрический	0,1	-
384	2228683.13	437326.87	Картометрический	0,1	-
385	2228659.02	437341.12	Картометрический	0,1	-
386	2228634.90	437355.38	Картометрический	0,1	-
387	2228623.51	437362.11	Картометрический	0,1	-
388	2228587.31	437350.73	Картометрический	0,1	-
369	2228551.11	437339.35	Картометрический	0,1	-
389	2228632.09	437225.82	Картометрический	0,1	-
390	2228652.07	437254.56	Картометрический	0,1	-
391	2228633.57	437267.41	Картометрический	0,1	-
392	2228615.08	437280.27	Картометрический	0,1	-
393	2228595.10	437251.53	Картометрический	0,1	-
394	2228613.60	437238.68	Картометрический	0,1	-
389	2228632.09	437225.82	Картометрический	0,1	-
395	2228617.72	437189.38	Картометрический	0,1	-
396	2228641.55	437173.68	Картометрический	0,1	-
397	2228659.59	437161.79	Картометрический	0,1	-
398	2228773.96	437076.35	Картометрический	0,1	-
399	2228816.21	437251.89	Картометрический	0,1	-
400	2228855.01	437241.55	Картометрический	0,1	-
401	2228872.99	437263.32	Картометрический	0,1	-
402	2228890.98	437285.09	Картометрический	0,1	-
403	2228908.97	437306.85	Картометрический	0,1	-
404	2228926.95	437328.62	Картометрический	0,1	-
405	2228949.41	437355.80	Картометрический	0,1	-
406	2228926.56	437370.63	Картометрический	0,1	-
407	2228903.32	437384.82	Картометрический	0,1	-
408	2228883.06	437396.50	Картометрический	0,1	-
409	2228863.25	437373.45	Картометрический	0,1	-

Раздел 2

Сведения о местоположении границ объекта

Обозначение характерных точек границ	Координаты, м		Метод определения координат характерной точки	Средняя квадратическая погрешность положения характерной точки (Mf), м	Описание обозначения точки на местности (при наличии)
	X	Y			
1	2	3	4	5	6
410	2228847.71	437354.25	Картометрический	0,1	-
411	2228832.74	437334.70	Картометрический	0,1	-
412	2228818.28	437314.74	Картометрический	0,1	-
413	2228809.66	437302.28	Картометрический	0,1	-
414	2228803.64	437293.23	Картометрический	0,1	-
415	2228788.92	437265.03	Картометрический	0,1	-
416	2228778.94	437235.15	Картометрический	0,1	-
417	2228778.59	437233.72	Картометрический	0,1	-
418	2228772.31	437207.60	Картометрический	0,1	-
419	2228765.67	437180.05	Картометрический	0,1	-
420	2228764.92	437176.91	Картометрический	0,1	-
421	2228754.74	437183.27	Картометрический	0,1	-
422	2228753.65	437183.95	Картометрический	0,1	-
423	2228738.50	437194.48	Картометрический	0,1	-
424	2228713.70	437211.72	Картометрический	0,1	-
425	2228693.72	437182.98	Картометрический	0,1	-
426	2228688.79	437186.41	Картометрический	0,1	-
427	2228683.87	437189.83	Картометрический	0,1	-
428	2228703.84	437218.57	Картометрический	0,1	-
429	2228682.88	437233.14	Картометрический	0,1	-
430	2228661.92	437247.71	Картометрический	0,1	-
431	2228641.95	437218.97	Картометрический	0,1	-
432	2228639.48	437220.68	Картометрический	0,1	-
395	2228617.72	437189.38	Картометрический	0,1	-
433	2228638.91	437366.95	Картометрический	0,1	-
434	2228675.27	437345.46	Картометрический	0,1	-
435	2228701.71	437329.83	Картометрический	0,1	-
436	2228730.43	437312.85	Картометрический	0,1	-
437	2228757.09	437297.09	Картометрический	0,1	-
438	2228780.75	437283.10	Картометрический	0,1	-

Раздел 2

Сведения о местоположении границ объекта

Обозначение характерных точек границ	Координаты, м		Метод определения координат характерной точки	Средняя квадратическая погрешность положения характерной точки (Mf), м	Описание обозначения точки на местности (при наличии)
	X	Y			
1	2	3	4	5	6
439	2228797.33	437310.82	Картометрический	0,1	-
440	2228798.70	437312.83	Картометрический	0,1	-
441	2228818.91	437341.23	Картометрический	0,1	-
442	2228787.28	437357.13	Картометрический	0,1	-
443	2228772.03	437364.80	Картометрический	0,1	-
444	2228759.27	437371.11	Картометрический	0,1	-
445	2228732.58	437384.32	Картометрический	0,1	-
446	2228717.67	437391.70	Картометрический	0,1	-
447	2228676.96	437378.91	Картометрический	0,1	-
433	2228638.91	437366.95	Картометрический	0,1	-
448	2228891.07	437558.14	Картометрический	0,1	-
449	2228874.69	437536.28	Картометрический	0,1	-
450	2228866.37	437536.68	Картометрический	0,1	-
451	2228834.27	437538.24	Картометрический	0,1	-
452	2228802.50	437539.79	Картометрический	0,1	-
453	2228794.68	437540.18	Картометрический	0,1	-
454	2228783.22	437527.65	Картометрический	0,1	-
455	2228778.39	437516.46	Картометрический	0,1	-
456	2228790.03	437479.44	Картометрический	0,1	-
457	2228818.65	437488.43	Картометрический	0,1	-
458	2228847.27	437497.43	Картометрический	0,1	-
459	2228875.89	437506.42	Картометрический	0,1	-
460	2228904.51	437515.42	Картометрический	0,1	-
461	2228944.46	437527.98	Картометрический	0,1	-
462	2228940.19	437541.56	Картометрический	0,1	-
463	2228919.74	437552.05	Картометрический	0,1	-
464	2228909.81	437556.65	Картометрический	0,1	-
465	2228903.93	437564.44	Картометрический	0,1	-
466	2228903.16	437564.99	Картометрический	0,1	-
467	2228898.63	437568.22	Картометрический	0,1	-

Раздел 2

Сведения о местоположении границ объекта

Обозначение характерных точек границ	Координаты, м		Метод определения координат характерной точки	Средняя квадратическая погрешность положения характерной точки (Mf), м	Описание обозначения точки на местности (при наличии)
	X	Y			
1	2	3	4	5	6
448	2228891.07	437558.14	Картометрический	0,1	-
468	2228867.76	437238.15	Картометрический	0,1	-
469	2229069.74	437184.33	Картометрический	0,1	-
470	2229085.86	437201.84	Картометрический	0,1	-
471	2229109.42	437227.42	Картометрический	0,1	-
472	2229086.71	437247.05	Картометрический	0,1	-
473	2229063.04	437221.34	Картометрический	0,1	-
474	2229058.47	437225.24	Картометрический	0,1	-
475	2229053.91	437229.14	Картометрический	0,1	-
476	2229077.63	437254.90	Картометрический	0,1	-
477	2229051.35	437277.63	Картометрический	0,1	-
478	2229046.69	437281.66	Картометрический	0,1	-
479	2229024.70	437300.12	Картометрический	0,1	-
480	2229004.35	437274.85	Картометрический	0,1	-
481	2228984.51	437250.21	Картометрический	0,1	-
482	2228971.53	437234.09	Картометрический	0,1	-
483	2228962.18	437241.61	Картометрический	0,1	-
484	2228979.91	437263.63	Картометрический	0,1	-
485	2228997.64	437285.65	Картометрический	0,1	-
486	2229015.35	437307.65	Картометрический	0,1	-
487	2228987.73	437328.83	Картометрический	0,1	-
488	2228959.39	437349.03	Картометрический	0,1	-
489	2228943.50	437329.81	Картометрический	0,1	-
490	2228926.10	437308.75	Картометрический	0,1	-
491	2228908.70	437287.69	Картометрический	0,1	-
492	2228891.29	437266.63	Картометрический	0,1	-
468	2228867.76	437238.15	Картометрический	0,1	-

Раздел 2

Сведения о местоположении границ объекта

3. Сведения о характерных точках части (частей) границы объекта

Обозначение характерных точек границ	Координаты, м		Метод определения координат характерной точки	Средняя квадратическая погрешность положения характерной точки (M _t), м	Описание обозначения точки на местности (при наличии)
	X	Y			
1	2	3	4	5	6
-	-	-	-	-	-

Раздел 3

Сведения о местоположении измененных (уточненных) границ объекта

1. Система координат -

2. Сведения о характерных точках границ объекта

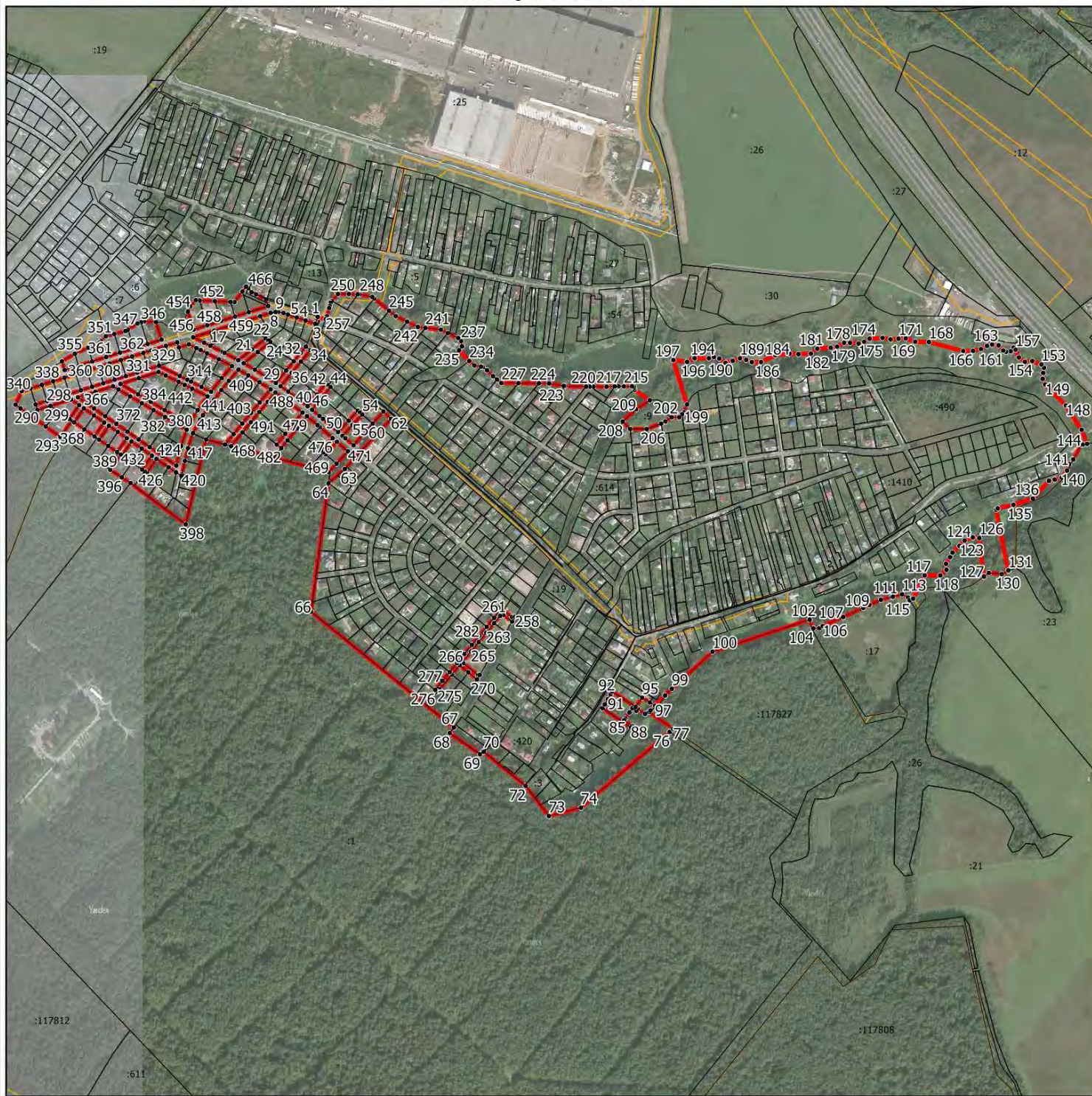
Обозначение характерных точек границ	Существующие координаты, м		Измененные (уточненные) координаты, м		Метод определения координат характерной точки	Средняя квадратическая погрешность положения характерной точки (Mf), м	Описание обозначения точки на местности (при наличии)
	X	Y	X	Y			
1	2	3	4	5	6	7	8
-	-	-	-	-	-	-	

3. Сведения о характерных точках части (частей) границы объекта

Обозначение характерных точек границ	Существующие координаты, м		Измененные (уточненные) координаты, м		Метод определения координат характерной точки	Средняя квадратическая погрешность положения характерной точки (Mf), м	Описание обозначения точки на местности (при наличии)
	X	Y	X	Y			
1	2	3	4	5	6	7	8
-	-	-	-	-	-	-	

Раздел 4

План границ объекта



Масштаб 1:11 000

Условные обозначения:

- - граница объекта, местоположение которого описано
- - границы муниципальных образований
- - границы зон с особыми условиями использования территорий
- - границы земельных участков по сведениям ЕГРН
- - поворотная точка границ объекта

Подпись _____ Дата « » 20__ г.

Место для оттиска печати лица, составившего описание местоположения границ объекта

ОПИСАНИЕ МЕСТОПОЛОЖЕНИЯ ГРАНИЦ

д. Хрипань

(наименование объекта, местоположение границ которого описано (далее - объект))

Раздел 1

Сведения об объекте

№ п/п	Характеристики объекта	Описание характеристик
1	2	3
1.	Местоположение объекта	Московская область, Раменский городской округ
2.	Площадь объекта +/- величина погрешности определения площади (Р +/- Дельта Р)	2188002 кв. м ± 518 кв. м
3.	Иные характеристики объекта	

Раздел 2

Сведения о местоположении границ объекта

1. Система координат МСК-50, зона 2

2. Сведения о характерных точках границ объекта

Обозначение характерных точек границ	Координаты, м		Метод определения координат характерной точки	Средняя квадратическая погрешность положения характерной точки (Мт), м	Описание обозначения точки на местности (при наличии)
	X	Y			
1	2	3	4	5	6
Участок 1					
1	2232121.63	455346.71	Картометрический	0,1	-
2	2232120.34	455346.85	Картометрический	0,1	-
3	2232113.54	455347.70	Картометрический	0,1	-
4	2232102.87	455349.06	Картометрический	0,1	-
5	2232097.32	455349.57	Картометрический	0,1	-
6	2232082.68	455351.44	Картометрический	0,1	-
7	2232076.67	455352.07	Картометрический	0,1	-
8	2232069.83	455352.71	Картометрический	0,1	-
9	2232060.08	455354.15	Картометрический	0,1	-
10	2232047.56	455355.59	Картометрический	0,1	-
11	2232014.88	455359.14	Картометрический	0,1	-
12	2232011.54	455347.48	Картометрический	0,1	-
13	2232008.22	455346.01	Картометрический	0,1	-
14	2231997.44	455344.57	Картометрический	0,1	-
15	2231990.97	455343.61	Картометрический	0,1	-
16	2231976.74	455341.73	Картометрический	0,1	-
17	2231967.32	455340.03	Картометрический	0,1	-
18	2231941.77	455334.91	Картометрический	0,1	-
19	2231898.03	455326.40	Картометрический	0,1	-
20	2231886.90	455324.06	Картометрический	0,1	-
21	2231856.27	455317.61	Картометрический	0,1	-
22	2231834.01	455313.07	Картометрический	0,1	-
23	2231828.98	455311.94	Картометрический	0,1	-
24	2231816.96	455309.49	Картометрический	0,1	-
25	2231808.54	455308.69	Картометрический	0,1	-
26	2231798.35	455307.54	Картометрический	0,1	-

Раздел 2

Сведения о местоположении границ объекта

Обозначение характерных точек границ	Координаты, м		Метод определения координат характерной точки	Средняя квадратическая погрешность положения характерной точки (Mf), м	Описание обозначения точки на местности (при наличии)
	X	Y			
1	2	3	4	5	6
27	2231776.37	455305.68	Картометрический	0,1	-
28	2231746.68	455303.55	Картометрический	0,1	-
29	2231728.07	455302.58	Картометрический	0,1	-
30	2231707.16	455303.82	Картометрический	0,1	-
31	2231704.59	455305.86	Картометрический	0,1	-
32	2231704.05	455309.31	Картометрический	0,1	-
33	2231687.31	455316.58	Картометрический	0,1	-
34	2231672.06	455309.67	Картометрический	0,1	-
35	2231669.43	455290.89	Картометрический	0,1	-
36	2231657.54	455292.43	Картометрический	0,1	-
37	2231649.26	455288.18	Картометрический	0,1	-
38	2231655.43	455285.83	Картометрический	0,1	-
39	2231652.30	455279.48	Картометрический	0,1	-
40	2231642.95	455271.60	Картометрический	0,1	-
41	2231630.66	455265.93	Картометрический	0,1	-
42	2231610.39	455257.21	Картометрический	0,1	-
43	2231594.42	455253.85	Картометрический	0,1	-
44	2231588.23	455253.33	Картометрический	0,1	-
45	2231587.81	455255.74	Картометрический	0,1	-
46	2231590.01	455259.84	Картометрический	0,1	-
47	2231582.45	455261.42	Картометрический	0,1	-
48	2231580.45	455258.69	Картометрический	0,1	-
49	2231573.10	455253.85	Картометрический	0,1	-
50	2231564.38	455252.28	Картометрический	0,1	-
51	2231540.24	455254.26	Картометрический	0,1	-
52	2231523.01	455254.26	Картометрический	0,1	-
53	2231507.37	455264.20	Картометрический	0,1	-
54	2231422.46	455226.68	Картометрический	0,1	-
55	2231360.64	455197.52	Картометрический	0,1	-
56	2231314.76	455179.06	Картометрический	0,1	-

Раздел 2

Сведения о местоположении границ объекта

Обозначение характерных точек границ	Координаты, м		Метод определения координат характерной точки	Средняя квадратическая погрешность положения характерной точки (Mf), м	Описание обозначения точки на местности (при наличии)
	X	Y			
1	2	3	4	5	6
57	2231237.99	455150.70	Картометрический	0,1	-
58	2231159.48	455121.78	Картометрический	0,1	-
59	2231111.77	455104.21	Картометрический	0,1	-
60	2231107.98	455107.46	Картометрический	0,1	-
61	2231077.75	455133.44	Картометрический	0,1	-
62	2231012.87	455174.44	Картометрический	0,1	-
63	2230931.00	455226.18	Картометрический	0,1	-
64	2231088.16	455372.44	Картометрический	0,1	-
65	2231200.67	455470.46	Картометрический	0,1	-
66	2231202.55	455472.10	Картометрический	0,1	-
67	2230848.62	455508.15	Картометрический	0,1	-
68	2230530.77	455541.34	Картометрический	0,1	-
69	2230415.94	455578.42	Картометрический	0,1	-
70	2230419.11	455583.30	Картометрический	0,1	-
71	2230413.94	455585.58	Картометрический	0,1	-
72	2230397.94	455592.65	Картометрический	0,1	-
73	2230393.78	455585.57	Картометрический	0,1	-
74	2230363.20	455595.44	Картометрический	0,1	-
75	2230272.99	455630.66	Картометрический	0,1	-
76	2230124.41	455674.59	Картометрический	0,1	-
77	2230070.85	455690.23	Картометрический	0,1	-
78	2229995.93	455712.10	Картометрический	0,1	-
79	2229995.97	455669.60	Картометрический	0,1	-
80	2229995.95	455667.92	Картометрический	0,1	-
81	2229996.22	455580.39	Картометрический	0,1	-
82	2229995.21	455455.58	Картометрический	0,1	-
83	2229993.63	455456.37	Картометрический	0,1	-
84	2229988.30	455443.08	Картометрический	0,1	-
85	2229982.99	455429.83	Картометрический	0,1	-
86	2229991.24	455425.65	Картометрический	0,1	-

Раздел 2

Сведения о местоположении границ объекта

Обозначение характерных точек границ	Координаты, м		Метод определения координат характерной точки	Средняя квадратическая погрешность положения характерной точки (Mf), м	Описание обозначения точки на местности (при наличии)
	X	Y			
1	2	3	4	5	6
87	2229992.47	455425.00	Картометрический	0,1	-
88	2229993.83	455424.28	Картометрический	0,1	-
89	2229991.33	455330.52	Картометрический	0,1	-
90	2229992.13	455324.59	Картометрический	0,1	-
91	2229990.90	455242.59	Картометрический	0,1	-
92	2229966.84	455170.84	Картометрический	0,1	-
93	2229951.49	455175.76	Картометрический	0,1	-
94	2229943.36	455151.01	Картометрический	0,1	-
95	2229899.15	454990.79	Картометрический	0,1	-
96	2229899.87	455039.53	Картометрический	0,1	-
97	2229902.12	455190.72	Картометрический	0,1	-
98	2229903.17	455310.39	Картометрический	0,1	-
99	2229884.20	455320.09	Картометрический	0,1	-
100	2229878.02	455335.53	Картометрический	0,1	-
101	2229876.70	455342.14	Картометрический	0,1	-
102	2229882.08	455371.68	Картометрический	0,1	-
103	2229885.19	455393.37	Картометрический	0,1	-
104	2229888.00	455418.78	Картометрический	0,1	-
105	2229906.23	455515.29	Картометрический	0,1	-
106	2229906.39	455523.92	Картометрический	0,1	-
107	2229907.42	455589.79	Картометрический	0,1	-
108	2229908.16	455653.33	Картометрический	0,1	-
109	2229908.65	455695.24	Картометрический	0,1	-
110	2229906.67	455720.14	Картометрический	0,1	-
111	2229867.35	455734.84	Картометрический	0,1	-
112	2229842.99	455742.54	Картометрический	0,1	-
113	2229818.62	455749.16	Картометрический	0,1	-
114	2229811.68	455750.55	Картометрический	0,1	-
115	2229809.73	455750.91	Картометрический	0,1	-
116	2229804.97	455751.84	Картометрический	0,1	-

Раздел 2

Сведения о местоположении границ объекта

Обозначение характерных точек границ	Координаты, м		Метод определения координат характерной точки	Средняя квадратическая погрешность положения характерной точки (Mf), м	Описание обозначения точки на местности (при наличии)
	X	Y			
1	2	3	4	5	6
117	2229780.14	455758.54	Картометрический	0,1	-
118	2229772.90	455761.12	Картометрический	0,1	-
119	2229765.88	455766.12	Картометрический	0,1	-
120	2229747.17	455778.21	Картометрический	0,1	-
121	2229675.75	455798.44	Картометрический	0,1	-
122	2229637.09	455808.41	Картометрический	0,1	-
123	2229614.74	455812.82	Картометрический	0,1	-
124	2229603.78	455784.41	Картометрический	0,1	-
125	2229602.94	455777.26	Картометрический	0,1	-
126	2229624.46	455769.66	Картометрический	0,1	-
127	2229618.49	455750.15	Картометрический	0,1	-
128	2229674.13	455733.17	Картометрический	0,1	-
129	2229675.53	455725.73	Картометрический	0,1	-
130	2229670.47	455716.49	Картометрический	0,1	-
131	2229657.96	455706.51	Картометрический	0,1	-
132	2229441.32	455778.37	Картометрический	0,1	-
133	2229005.87	455909.95	Картометрический	0,1	-
134	2228714.96	455994.12	Картометрический	0,1	-
135	2228480.33	456056.74	Картометрический	0,1	-
136	2228421.13	456073.24	Картометрический	0,1	-
137	2228337.30	456097.85	Картометрический	0,1	-
138	2228334.48	456089.26	Картометрический	0,1	-
139	2228327.45	456058.50	Картометрический	0,1	-
140	2228346.76	456035.92	Картометрический	0,1	-
141	2228355.34	456023.14	Картометрический	0,1	-
142	2228361.51	455946.52	Картометрический	0,1	-
143	2228393.37	455924.38	Картометрический	0,1	-
144	2228436.64	455922.96	Картометрический	0,1	-
145	2228472.31	455907.03	Картометрический	0,1	-
146	2228495.07	455896.87	Картометрический	0,1	-

Раздел 2

Сведения о местоположении границ объекта

Обозначение характерных точек границ	Координаты, м		Метод определения координат характерной точки	Средняя квадратическая погрешность положения характерной точки (Mf), м	Описание обозначения точки на местности (при наличии)
	X	Y			
1	2	3	4	5	6
147	2228495.09	455896.86	Картометрический	0,1	-
148	2228529.14	455881.66	Картометрический	0,1	-
149	2228484.50	455734.28	Картометрический	0,1	-
150	2228482.99	455727.99	Картометрический	0,1	-
151	2228499.48	455690.01	Картометрический	0,1	-
152	2228547.46	455625.24	Картометрический	0,1	-
153	2228570.74	455622.62	Картометрический	0,1	-
154	2228603.44	455618.93	Картометрический	0,1	-
155	2228842.48	455592.55	Картометрический	0,1	-
156	2228873.61	455599.03	Картометрический	0,1	-
157	2228874.52	455602.87	Картометрический	0,1	-
158	2229396.57	455569.68	Картометрический	0,1	-
159	2229394.67	455546.08	Картометрический	0,1	-
160	2229434.50	455542.20	Картометрический	0,1	-
161	2229439.97	455541.67	Картометрический	0,1	-
162	2229444.90	455541.19	Картометрический	0,1	-
163	2229445.00	455541.55	Картометрический	0,1	-
164	2229470.66	455539.00	Картометрический	0,1	-
165	2229485.33	455539.00	Картометрический	0,1	-
166	2229532.52	455542.69	Картометрический	0,1	-
167	2229546.90	455542.90	Картометрический	0,1	-
168	2229654.01	455534.42	Картометрический	0,1	-
169	2229748.49	455531.62	Картометрический	0,1	-
170	2229754.42	455297.59	Картометрический	0,1	-
171	2229765.27	455295.65	Картометрический	0,1	-
172	2229768.32	455249.13	Картометрический	0,1	-
173	2229770.05	455222.82	Картометрический	0,1	-
174	2229771.69	455197.87	Картометрический	0,1	-
175	2229773.32	455172.92	Картометрический	0,1	-
176	2229774.96	455147.98	Картометрический	0,1	-

Раздел 2

Сведения о местоположении границ объекта

Обозначение характерных точек границ	Координаты, м		Метод определения координат характерной точки	Средняя квадратическая погрешность положения характерной точки (Mf), м	Описание обозначения точки на местности (при наличии)
	X	Y			
1	2	3	4	5	6
177	2229776.60	455123.03	Картометрический	0,1	-
178	2229778.24	455098.08	Картометрический	0,1	-
179	2229779.87	455073.14	Картометрический	0,1	-
180	2229781.51	455048.19	Картометрический	0,1	-
181	2229783.15	455023.25	Картометрический	0,1	-
182	2229784.79	454998.30	Картометрический	0,1	-
183	2229786.42	454973.35	Картометрический	0,1	-
184	2229788.06	454948.41	Картометрический	0,1	-
185	2229789.70	454923.46	Картометрический	0,1	-
186	2229791.71	454892.90	Картометрический	0,1	-
187	2229794.00	454857.98	Картометрический	0,1	-
188	2229795.64	454833.03	Картометрический	0,1	-
189	2229797.27	454808.08	Картометрический	0,1	-
190	2229798.91	454783.14	Картометрический	0,1	-
191	2229800.55	454758.19	Картометрический	0,1	-
192	2229801.82	454738.86	Картометрический	0,1	-
193	2229801.83	454738.69	Картометрический	0,1	-
194	2229803.09	454738.77	Картометрический	0,1	-
195	2229807.20	454739.04	Картометрический	0,1	-
196	2229813.26	454741.28	Картометрический	0,1	-
197	2229817.06	454746.78	Картометрический	0,1	-
198	2229819.98	454746.81	Картометрический	0,1	-
199	2229798.28	454685.71	Картометрический	0,1	-
200	2229744.56	454531.67	Картометрический	0,1	-
201	2229703.60	454415.25	Картометрический	0,1	-
202	2229562.73	454011.94	Картометрический	0,1	-
203	2229574.24	454007.92	Картометрический	0,1	-
204	2229584.29	454004.41	Картометрический	0,1	-
205	2229596.74	454002.12	Картометрический	0,1	-
206	2229694.98	454284.12	Картометрический	0,1	-

Раздел 2

Сведения о местоположении границ объекта

Обозначение характерных точек границ	Координаты, м		Метод определения координат характерной точки	Средняя квадратическая погрешность положения характерной точки (Mf), м	Описание обозначения точки на местности (при наличии)
	X	Y			
1	2	3	4	5	6
207	2229704.00	454278.89	Картометрический	0,1	-
208	2229711.02	454269.77	Картометрический	0,1	-
209	2229714.43	454266.06	Картометрический	0,1	-
210	2229733.49	454259.64	Картометрический	0,1	-
211	2229752.40	454253.75	Картометрический	0,1	-
212	2229753.12	454253.53	Картометрический	0,1	-
213	2229763.32	454249.81	Картометрический	0,1	-
214	2229784.51	454242.26	Картометрический	0,1	-
215	2229784.11	454240.95	Картометрический	0,1	-
216	2229812.34	454231.10	Картометрический	0,1	-
217	2229887.43	454203.77	Картометрический	0,1	-
218	2229888.27	454229.75	Картометрический	0,1	-
219	2229888.92	454302.86	Картометрический	0,1	-
220	2229892.23	454312.14	Картометрический	0,1	-
221	2229899.02	454333.45	Картометрический	0,1	-
222	2229903.59	454346.50	Картометрический	0,1	-
223	2229906.30	454391.54	Картометрический	0,1	-
224	2229890.53	454400.11	Картометрический	0,1	-
225	2229890.49	454408.11	Картометрический	0,1	-
226	2229891.83	454498.11	Картометрический	0,1	-
227	2229896.34	454497.52	Картометрический	0,1	-
228	2229899.45	454512.20	Картометрический	0,1	-
229	2229902.57	454526.87	Картометрический	0,1	-
230	2229892.28	454528.21	Картометрический	0,1	-
231	2229894.50	454679.12	Картометрический	0,1	-
232	2229895.61	454683.12	Картометрический	0,1	-
233	2229900.68	454697.33	Картометрический	0,1	-
234	2229905.62	454711.27	Картометрический	0,1	-
235	2229916.55	454740.29	Картометрический	0,1	-
236	2229897.96	454741.64	Картометрический	0,1	-

Раздел 2

Сведения о местоположении границ объекта

Обозначение характерных точек границ	Координаты, м		Метод определения координат характерной точки	Средняя квадратическая погрешность положения характерной точки (Mf), м	Описание обозначения точки на местности (при наличии)
	X	Y			
1	2	3	4	5	6
237	2229897.97	454744.65	Картометрический	0,1	-
238	2229899.02	454807.90	Картометрический	0,1	-
239	2229918.98	454932.14	Картометрический	0,1	-
240	2229981.89	455124.20	Картометрический	0,1	-
241	2229985.87	455123.53	Картометрический	0,1	-
242	2229983.23	455060.74	Картометрический	0,1	-
243	2229981.66	455009.88	Картометрический	0,1	-
244	2229979.98	454953.54	Картометрический	0,1	-
245	2229986.46	454951.30	Картометрический	0,1	-
246	2229986.24	454936.41	Картометрический	0,1	-
247	2229985.63	454897.53	Картометрический	0,1	-
248	2229978.16	454882.82	Картометрический	0,1	-
249	2229966.81	454886.02	Картометрический	0,1	-
250	2229944.13	454854.10	Картометрический	0,1	-
251	2229963.32	454849.17	Картометрический	0,1	-
252	2229956.93	454821.61	Картометрический	0,1	-
253	2229984.38	454814.70	Картометрический	0,1	-
254	2229984.38	454814.68	Картометрический	0,1	-
255	2229984.26	454814.65	Картометрический	0,1	-
256	2229984.38	454814.62	Картометрический	0,1	-
257	2229983.91	454783.78	Картометрический	0,1	-
258	2229983.57	454761.81	Картометрический	0,1	-
259	2229972.01	454763.16	Картометрический	0,1	-
260	2229971.27	454708.11	Картометрический	0,1	-
261	2229963.34	454665.39	Картометрический	0,1	-
262	2229982.09	454664.71	Картометрический	0,1	-
263	2229981.89	454651.32	Картометрический	0,1	-
264	2229976.41	454651.91	Картометрический	0,1	-
265	2229974.12	454626.09	Картометрический	0,1	-
266	2229981.48	454625.18	Картометрический	0,1	-

Раздел 2

Сведения о местоположении границ объекта

Обозначение характерных точек границ	Координаты, м		Метод определения координат характерной точки	Средняя квадратическая погрешность положения характерной точки (Mf), м	Описание обозначения точки на местности (при наличии)
	X	Y			
1	2	3	4	5	6
267	2229980.39	454552.17	Картометрический	0,1	-
268	2229967.75	454552.96	Картометрический	0,1	-
269	2229966.25	454537.02	Картометрический	0,1	-
270	2229982.02	454536.00	Картометрический	0,1	-
271	2229978.29	454489.07	Картометрический	0,1	-
272	2229978.70	454440.30	Картометрический	0,1	-
273	2229977.71	454369.91	Картометрический	0,1	-
274	2229970.95	454297.09	Картометрический	0,1	-
275	2229973.94	454296.88	Картометрический	0,1	-
276	2229972.56	454255.80	Картометрический	0,1	-
277	2229965.84	454256.22	Картометрический	0,1	-
278	2229963.23	454219.83	Картометрический	0,1	-
279	2229974.27	454218.95	Картометрический	0,1	-
280	2229973.85	454153.13	Картометрический	0,1	-
281	2229964.40	454153.82	Картометрический	0,1	-
282	2229963.91	454123.79	Картометрический	0,1	-
283	2229963.58	454093.66	Картометрический	0,1	-
284	2229973.76	454092.88	Картометрический	0,1	-
285	2229972.17	454053.32	Картометрический	0,1	-
286	2229972.81	454026.04	Картометрический	0,1	-
287	2229971.98	453974.55	Картометрический	0,1	-
288	2229970.57	453949.52	Картометрический	0,1	-
289	2229958.24	453949.30	Картометрический	0,1	-
290	2229957.50	453922.44	Картометрический	0,1	-
291	2229956.76	453900.59	Картометрический	0,1	-
292	2229957.12	453893.76	Картометрический	0,1	-
293	2229959.25	453852.78	Картометрический	0,1	-
294	2229957.72	453853.07	Картометрический	0,1	-
295	2229956.94	453803.79	Картометрический	0,1	-
296	2229954.80	453737.63	Картометрический	0,1	-

Раздел 2

Сведения о местоположении границ объекта

Обозначение характерных точек границ	Координаты, м		Метод определения координат характерной точки	Средняя квадратическая погрешность положения характерной точки (Mf), м	Описание обозначения точки на местности (при наличии)
	X	Y			
1	2	3	4	5	6
297	2229963.20	453736.20	Картометрический	0,1	-
298	2229967.59	453735.45	Картометрический	0,1	-
299	2229967.15	453598.09	Картометрический	0,1	-
300	2229959.63	453569.21	Картометрический	0,1	-
301	2229954.55	453545.67	Картометрический	0,1	-
302	2229950.52	453546.59	Картометрический	0,1	-
303	2229942.24	453513.29	Картометрический	0,1	-
304	2229956.07	453511.22	Картометрический	0,1	-
305	2229955.00	453467.46	Картометрический	0,1	-
306	2229953.19	453391.25	Картометрический	0,1	-
307	2229962.46	453389.38	Картометрический	0,1	-
308	2229962.33	453388.88	Картометрический	0,1	-
309	2229955.27	453359.72	Картометрический	0,1	-
310	2229951.38	453340.84	Картометрический	0,1	-
311	2229945.62	453312.43	Картометрический	0,1	-
312	2229952.57	453311.20	Картометрический	0,1	-
313	2229949.69	453267.59	Картометрический	0,1	-
314	2229946.48	453267.84	Картометрический	0,1	-
315	2229943.72	453233.89	Картометрический	0,1	-
316	2229953.93	453233.12	Картометрический	0,1	-
317	2229959.17	453232.72	Картометрический	0,1	-
318	2229959.50	453176.25	Картометрический	0,1	-
319	2229958.26	453084.65	Картометрический	0,1	-
320	2229957.22	453063.79	Картометрический	0,1	-
321	2229956.75	453046.34	Картометрический	0,1	-
322	2229957.73	453046.17	Картометрический	0,1	-
323	2229970.13	453044.07	Картометрический	0,1	-
324	2230149.75	453013.63	Картометрический	0,1	-
325	2230161.81	453051.77	Картометрический	0,1	-
326	2230177.69	453072.94	Картометрический	0,1	-

Раздел 2

Сведения о местоположении границ объекта

Обозначение характерных точек границ	Координаты, м		Метод определения координат характерной точки	Средняя квадратическая погрешность положения характерной точки (Mf), м	Описание обозначения точки на местности (при наличии)
	X	Y			
1	2	3	4	5	6
327	2230196.70	453134.89	Картометрический	0,1	-
328	2230384.98	453345.91	Картометрический	0,1	-
329	2230370.43	453437.45	Картометрический	0,1	-
330	2230361.20	453495.60	Картометрический	0,1	-
331	2230391.42	453535.92	Картометрический	0,1	-
332	2230400.88	453535.39	Картометрический	0,1	-
333	2230398.64	453538.34	Картометрический	0,1	-
334	2230379.99	453570.28	Картометрический	0,1	-
335	2230376.53	453584.05	Картометрический	0,1	-
336	2230372.59	453598.31	Картометрический	0,1	-
337	2230364.71	453622.91	Картометрический	0,1	-
338	2230367.68	453641.10	Картометрический	0,1	-
339	2230365.87	453660.05	Картометрический	0,1	-
340	2230354.41	453659.45	Картометрический	0,1	-
341	2230353.68	453682.95	Картометрический	0,1	-
342	2230352.25	453734.72	Картометрический	0,1	-
343	2230342.19	453796.11	Картометрический	0,1	-
344	2230342.42	453844.65	Картометрический	0,1	-
345	2230353.67	453909.74	Картометрический	0,1	-
346	2230359.53	453926.52	Картометрический	0,1	-
347	2230354.25	453931.16	Картометрический	0,1	-
348	2230361.35	453931.70	Картометрический	0,1	-
349	2230367.07	453948.08	Картометрический	0,1	-
350	2230368.10	453966.90	Картометрический	0,1	-
351	2230356.46	453982.64	Картометрический	0,1	-
352	2230344.92	453988.36	Картометрический	0,1	-
353	2230337.94	453988.63	Картометрический	0,1	-
354	2230334.22	454000.39	Картометрический	0,1	-
355	2230340.02	454007.24	Картометрический	0,1	-
356	2230340.68	454014.96	Картометрический	0,1	-

Раздел 2

Сведения о местоположении границ объекта

Обозначение характерных точек границ	Координаты, м		Метод определения координат характерной точки	Средняя квадратическая погрешность положения характерной точки (Mf), м	Описание обозначения точки на местности (при наличии)
	X	Y			
1	2	3	4	5	6
357	2230346.47	454022.90	Картометрический	0,1	-
358	2230357.97	454028.95	Картометрический	0,1	-
359	2230362.02	454034.45	Картометрический	0,1	-
360	2230365.60	454047.52	Картометрический	0,1	-
361	2230366.26	454054.70	Картометрический	0,1	-
362	2230373.71	454056.89	Картометрический	0,1	-
363	2230377.14	454056.84	Картометрический	0,1	-
364	2230382.36	454064.15	Картометрический	0,1	-
365	2230384.21	454077.51	Картометрический	0,1	-
366	2230392.39	454092.89	Картометрический	0,1	-
367	2230397.03	454099.02	Картометрический	0,1	-
368	2230401.91	454111.05	Картометрический	0,1	-
369	2230414.65	454142.50	Картометрический	0,1	-
370	2230417.47	454193.47	Картометрический	0,1	-
371	2230416.47	454203.18	Картометрический	0,1	-
372	2230387.01	454205.73	Картометрический	0,1	-
373	2230395.55	454365.05	Картометрический	0,1	-
374	2230380.52	454485.97	Картометрический	0,1	-
375	2230373.39	454521.93	Картометрический	0,1	-
376	2230366.70	454535.12	Картометрический	0,1	-
377	2230361.16	454549.57	Картометрический	0,1	-
378	2230374.45	454567.52	Картометрический	0,1	-
379	2230384.65	454576.45	Картометрический	0,1	-
380	2230396.62	454594.35	Картометрический	0,1	-
381	2230404.82	454609.96	Картометрический	0,1	-
382	2230420.39	454625.07	Картометрический	0,1	-
383	2230420.79	454626.83	Картометрический	0,1	-
384	2230427.20	454638.67	Картометрический	0,1	-
385	2230439.88	454649.26	Картометрический	0,1	-
386	2230455.36	454654.81	Картометрический	0,1	-

Раздел 2

Сведения о местоположении границ объекта

Обозначение характерных точек границ	Координаты, м		Метод определения координат характерной точки	Средняя квадратическая погрешность положения характерной точки (Mf), м	Описание обозначения точки на местности (при наличии)
	X	Y			
1	2	3	4	5	6
387	2230460.06	454663.99	Картометрический	0,1	-
388	2230498.74	454671.27	Картометрический	0,1	-
389	2230531.08	454686.40	Картометрический	0,1	-
390	2230560.78	454683.76	Картометрический	0,1	-
391	2230568.30	454687.83	Картометрический	0,1	-
392	2230570.76	454688.40	Картометрический	0,1	-
393	2230586.05	454681.51	Картометрический	0,1	-
394	2230663.67	454674.61	Картометрический	0,1	-
395	2230663.79	454681.23	Картометрический	0,1	-
396	2230663.79	454682.47	Картометрический	0,1	-
397	2230768.48	454768.70	Картометрический	0,1	-
398	2230731.20	454811.35	Картометрический	0,1	-
399	2230681.68	454773.83	Картометрический	0,1	-
400	2230667.77	454769.46	Картометрический	0,1	-
401	2230656.98	454766.07	Картометрический	0,1	-
402	2230632.37	454787.22	Картометрический	0,1	-
403	2230598.21	454719.51	Картометрический	0,1	-
404	2230634.56	454707.79	Картометрический	0,1	-
405	2230662.48	454682.50	Картометрический	0,1	-
406	2230662.48	454681.34	Картометрический	0,1	-
407	2230568.89	454688.83	Картометрический	0,1	-
408	2230530.67	454706.57	Картометрический	0,1	-
409	2230575.77	454758.36	Картометрический	0,1	-
410	2230588.71	454789.84	Картометрический	0,1	-
411	2230624.25	454838.00	Картометрический	0,1	-
412	2230631.65	454873.70	Картометрический	0,1	-
413	2230622.40	454884.85	Картометрический	0,1	-
414	2230703.66	454968.41	Картометрический	0,1	-
415	2230755.06	454973.66	Картометрический	0,1	-
416	2230859.64	455018.46	Картометрический	0,1	-

Раздел 2

Сведения о местоположении границ объекта

Обозначение характерных точек границ	Координаты, м		Метод определения координат характерной точки	Средняя квадратическая погрешность положения характерной точки (Mf), м	Описание обозначения точки на местности (при наличии)
	X	Y			
1	2	3	4	5	6
417	2230905.17	455028.50	Картометрический	0,1	-
418	2230905.17	455008.05	Картометрический	0,1	-
419	2230877.14	454982.12	Картометрический	0,1	-
420	2230886.06	454965.50	Картометрический	0,1	-
421	2230920.50	454958.58	Картометрический	0,1	-
422	2230927.55	454969.57	Картометрический	0,1	-
423	2230932.62	454983.93	Картометрический	0,1	-
424	2230907.17	455006.26	Картометрический	0,1	-
425	2230907.17	455028.94	Картометрический	0,1	-
426	2230962.23	455041.08	Картометрический	0,1	-
427	2230963.20	455041.30	Картометрический	0,1	-
428	2231087.66	455068.75	Картометрический	0,1	-
429	2231112.26	455082.15	Картометрический	0,1	-
430	2231125.31	455079.69	Картометрический	0,1	-
431	2231248.12	455122.47	Картометрический	0,1	-
432	2231372.01	455169.78	Картометрический	0,1	-
433	2231372.28	455169.89	Картометрический	0,1	-
434	2231372.64	455170.03	Картометрический	0,1	-
435	2231415.89	455190.43	Картометрический	0,1	-
436	2231421.73	455193.19	Картометрический	0,1	-
437	2231422.75	455193.67	Картометрический	0,1	-
438	2231434.25	455199.09	Картометрический	0,1	-
439	2231519.49	455236.76	Картометрический	0,1	-
440	2231542.13	455233.81	Картометрический	0,1	-
441	2231542.26	455233.80	Картометрический	0,1	-
442	2231593.48	455230.99	Картометрический	0,1	-
443	2231628.55	455236.46	Картометрический	0,1	-
444	2231633.56	455238.75	Картометрический	0,1	-
445	2231678.59	455259.35	Картометрический	0,1	-
446	2231695.58	455267.12	Картометрический	0,1	-

Раздел 2

Сведения о местоположении границ объекта

Обозначение характерных точек границ	Координаты, м		Метод определения координат характерной точки	Средняя квадратическая погрешность положения характерной точки (Mf), м	Описание обозначения точки на местности (при наличии)
	X	Y			
1	2	3	4	5	6
447	2231761.00	455270.74	Картометрический	0,1	-
448	2231793.93	455272.57	Картометрический	0,1	-
449	2231819.85	455277.83	Картометрический	0,1	-
450	2231872.28	455288.45	Картометрический	0,1	-
451	2231878.49	455289.71	Картометрический	0,1	-
452	2231894.67	455292.99	Картометрический	0,1	-
453	2231939.79	455304.65	Картометрический	0,1	-
454	2231984.91	455316.32	Картометрический	0,1	-
455	2231984.95	455316.32	Картометрический	0,1	-
456	2232066.59	455316.27	Картометрический	0,1	-
457	2232081.50	455316.25	Картометрический	0,1	-
458	2232117.51	455315.57	Картометрический	0,1	-
459	2232117.36	455315.67	Картометрический	0,1	-
460	2232117.67	455315.66	Картометрический	0,1	-
461	2232119.83	455331.37	Картометрический	0,1	-
462	2232120.27	455332.59	Картометрический	0,1	-
1	2232121.63	455346.71	Картометрический	0,1	-
463	2231670.57	455271.67	Картометрический	0,1	-
464	2231670.34	455270.32	Картометрический	0,1	-
465	2231668.26	455270.68	Картометрический	0,1	-
463	2231670.57	455271.67	Картометрический	0,1	-
466	2230697.50	453688.24	Картометрический	0,1	-
467	2230694.99	453689.41	Картометрический	0,1	-
468	2230690.57	453694.67	Картометрический	0,1	-
469	2230688.03	453696.25	Картометрический	0,1	-
470	2230684.92	453697.28	Картометрический	0,1	-
471	2230668.78	453699.93	Картометрический	0,1	-
472	2230661.94	453700.47	Картометрический	0,1	-
473	2230646.51	453700.53	Картометрический	0,1	-
474	2230642.18	453700.53	Картометрический	0,1	-

Раздел 2

Сведения о местоположении границ объекта

Обозначение характерных точек границ	Координаты, м		Метод определения координат характерной точки	Средняя квадратическая погрешность положения характерной точки (Mf), м	Описание обозначения точки на местности (при наличии)
	X	Y			
1	2	3	4	5	6
475	2230628.76	453700.30	Картометрический	0,1	-
476	2230628.66	453663.42	Картометрический	0,1	-
477	2230608.08	453664.17	Картометрический	0,1	-
478	2230607.21	453610.20	Картометрический	0,1	-
479	2230605.52	453610.16	Картометрический	0,1	-
480	2230605.50	453587.60	Картометрический	0,1	-
481	2230584.53	453587.99	Картометрический	0,1	-
482	2230577.11	453588.10	Картометрический	0,1	-
483	2230560.11	453588.63	Картометрический	0,1	-
484	2230556.03	453589.07	Картометрический	0,1	-
485	2230555.66	453577.65	Картометрический	0,1	-
486	2230555.66	453577.60	Картометрический	0,1	-
487	2230532.15	453577.59	Картометрический	0,1	-
488	2230532.08	453575.59	Картометрический	0,1	-
489	2230530.77	453574.19	Картометрический	0,1	-
490	2230519.68	453574.35	Картометрический	0,1	-
491	2230520.98	453567.51	Картометрический	0,1	-
492	2230531.71	453567.32	Картометрический	0,1	-
493	2230536.48	453567.54	Картометрический	0,1	-
494	2230536.73	453551.58	Картометрический	0,1	-
495	2230535.71	453551.45	Картометрический	0,1	-
496	2230524.76	453552.85	Картометрический	0,1	-
497	2230521.37	453552.74	Картометрический	0,1	-
498	2230521.16	453544.30	Картометрический	0,1	-
499	2230553.38	453544.29	Картометрический	0,1	-
500	2230553.46	453531.30	Картометрический	0,1	-
501	2230553.46	453531.22	Картометрический	0,1	-
502	2230565.25	453531.01	Картометрический	0,1	-
503	2230565.34	453535.44	Картометрический	0,1	-
504	2230592.20	453535.44	Картометрический	0,1	-

Раздел 2

Сведения о местоположении границ объекта

Обозначение характерных точек границ	Координаты, м		Метод определения координат характерной точки	Средняя квадратическая погрешность положения характерной точки (Mf), м	Описание обозначения точки на местности (при наличии)
	X	Y			
1	2	3	4	5	6
505	2230592.20	453532.09	Картометрический	0,1	-
506	2230610.09	453531.94	Картометрический	0,1	-
507	2230616.83	453533.94	Картометрический	0,1	-
508	2230623.00	453535.77	Картометрический	0,1	-
509	2230622.87	453527.57	Картометрический	0,1	-
510	2230639.99	453532.32	Картометрический	0,1	-
511	2230651.77	453537.87	Картометрический	0,1	-
512	2230656.35	453541.05	Картометрический	0,1	-
513	2230655.73	453542.06	Картометрический	0,1	-
514	2230655.75	453542.09	Картометрический	0,1	-
515	2230668.53	453550.71	Картометрический	0,1	-
516	2230668.39	453552.02	Картометрический	0,1	-
517	2230688.85	453559.34	Картометрический	0,1	-
466	2230697.50	453688.24	Картометрический	0,1	-
518	2232671.40	455449.71	Картометрический	0,1	-
519	2232663.70	455449.69	Картометрический	0,1	-
520	2232659.25	455450.91	Картометрический	0,1	-
521	2232486.30	455467.95	Картометрический	0,1	-
522	2232483.17	455457.23	Картометрический	0,1	-
523	2232479.24	455441.77	Картометрический	0,1	-
524	2232477.79	455434.53	Картометрический	0,1	-
525	2232473.00	455396.19	Картометрический	0,1	-
526	2232592.27	455384.28	Картометрический	0,1	-
527	2232626.74	455380.43	Картометрический	0,1	-
528	2232632.23	455380.17	Картометрический	0,1	-
529	2232634.92	455380.02	Картометрический	0,1	-
530	2232638.37	455406.82	Картометрический	0,1	-
531	2232638.96	455406.83	Картометрический	0,1	-
532	2232640.51	455416.75	Картометрический	0,1	-
533	2232645.63	455445.53	Картометрический	0,1	-

Раздел 2

Сведения о местоположении границ объекта

Обозначение характерных точек границ	Координаты, м		Метод определения координат характерной точки	Средняя квадратическая погрешность положения характерной точки (Mf), м	Описание обозначения точки на местности (при наличии)
	X	Y			
1	2	3	4	5	6
534	2232646.29	455450.75	Картометрический	0,1	-
535	2232667.93	455445.03	Картометрический	0,1	-
518	2232671.40	455449.71	Картометрический	0,1	-
536	2232458.68	455414.63	Картометрический	0,1	-
537	2232458.25	455415.17	Картометрический	0,1	-
538	2232458.43	455416.10	Картометрический	0,1	-
539	2232452.61	455417.21	Картометрический	0,1	-
540	2232443.07	455419.45	Картометрический	0,1	-
541	2232447.34	455450.94	Картометрический	0,1	-
542	2232448.98	455465.55	Картометрический	0,1	-
543	2232448.89	455466.68	Картометрический	0,1	-
544	2232449.50	455471.57	Картометрический	0,1	-
545	2232312.76	455485.02	Картометрический	0,1	-
546	2232301.91	455419.55	Картометрический	0,1	-
547	2232300.41	455412.67	Картометрический	0,1	-
548	2232314.88	455411.38	Картометрический	0,1	-
549	2232432.32	455399.40	Картометрический	0,1	-
550	2232441.99	455398.68	Картометрический	0,1	-
551	2232457.08	455397.68	Картометрический	0,1	-
552	2232457.10	455397.90	Картометрический	0,1	-
553	2232457.88	455410.08	Картометрический	0,1	-
536	2232458.68	455414.63	Картометрический	0,1	-
554	2233102.23	455344.12	Картометрический	0,1	-
555	2233101.54	455360.93	Картометрический	0,1	-
556	2233098.79	455373.35	Картометрический	0,1	-
557	2233070.80	455377.77	Картометрический	0,1	-
558	2233070.49	455373.99	Картометрический	0,1	-
559	2233073.09	455371.71	Картометрический	0,1	-
560	2233076.29	455367.95	Картометрический	0,1	-
561	2233078.44	455360.48	Картометрический	0,1	-

Раздел 2

Сведения о местоположении границ объекта

Обозначение характерных точек границ	Координаты, м		Метод определения координат характерной точки	Средняя квадратическая погрешность положения характерной точки (Mf), м	Описание обозначения точки на местности (при наличии)
	X	Y			
1	2	3	4	5	6
562	2233079.54	455352.05	Картометрический	0,1	-
563	2233079.31	455348.35	Картометрический	0,1	-
564	2233078.25	455344.73	Картометрический	0,1	-
565	2233076.68	455341.24	Картометрический	0,1	-
566	2233073.83	455337.94	Картометрический	0,1	-
567	2233067.25	455333.65	Картометрический	0,1	-
568	2233053.39	455335.32	Картометрический	0,1	-
569	2233057.01	455378.35	Картометрический	0,1	-
570	2233060.99	455379.32	Картометрический	0,1	-
571	2233029.26	455384.33	Картометрический	0,1	-
572	2233028.46	455377.33	Картометрический	0,1	-
573	2233021.69	455340.34	Картометрический	0,1	-
574	2232982.80	455345.40	Картометрический	0,1	-
575	2232985.42	455371.34	Картометрический	0,1	-
576	2232987.93	455376.02	Картометрический	0,1	-
577	2232988.80	455385.23	Картометрический	0,1	-
578	2232991.25	455385.09	Картометрический	0,1	-
579	2232992.28	455385.03	Картометрический	0,1	-
580	2232992.35	455385.64	Картометрический	0,1	-
581	2232992.96	455390.05	Картометрический	0,1	-
582	2232964.92	455394.46	Картометрический	0,1	-
583	2232908.22	455401.61	Картометрический	0,1	-
584	2232903.04	455354.03	Картометрический	0,1	-
585	2232898.67	455353.58	Картометрический	0,1	-
586	2232874.23	455355.64	Картометрический	0,1	-
587	2232876.08	455399.15	Картометрический	0,1	-
588	2232879.22	455398.95	Картометрический	0,1	-
589	2232880.05	455405.16	Картометрический	0,1	-
590	2232863.11	455407.29	Картометрический	0,1	-
591	2232862.69	455403.53	Картометрический	0,1	-

Раздел 2

Сведения о местоположении границ объекта

Обозначение характерных точек границ	Координаты, м		Метод определения координат характерной точки	Средняя квадратическая погрешность положения характерной точки (Mf), м	Описание обозначения точки на местности (при наличии)
	X	Y			
1	2	3	4	5	6
592	2232861.94	455395.58	Картометрический	0,1	-
593	2232862.24	455392.53	Картометрический	0,1	-
594	2232871.34	455391.83	Картометрический	0,1	-
595	2232871.04	455385.53	Картометрический	0,1	-
596	2232861.24	455385.93	Картометрический	0,1	-
597	2232861.27	455385.02	Картометрический	0,1	-
598	2232861.34	455382.68	Картометрический	0,1	-
599	2232863.59	455382.63	Картометрический	0,1	-
600	2232863.59	455377.58	Картометрический	0,1	-
601	2232861.18	455377.58	Картометрический	0,1	-
602	2232861.19	455376.48	Картометрический	0,1	-
603	2232860.99	455356.63	Картометрический	0,1	-
604	2232860.99	455356.32	Картометрический	0,1	-
605	2233022.00	455335.95	Картометрический	0,1	-
606	2233021.79	455334.71	Картометрический	0,1	-
607	2233067.44	455328.19	Картометрический	0,1	-
608	2233079.24	455343.04	Картометрический	0,1	-
554	2233102.23	455344.12	Картометрический	0,1	-
609	2232791.23	455394.64	Картометрический	0,1	-
610	2232787.29	455395.18	Картометрический	0,1	-
611	2232778.56	455396.36	Картометрический	0,1	-
612	2232777.51	455396.50	Картометрический	0,1	-
613	2232777.79	455398.31	Картометрический	0,1	-
614	2232778.21	455400.99	Картометрический	0,1	-
615	2232779.83	455403.68	Картометрический	0,1	-
616	2232780.39	455411.53	Картометрический	0,1	-
617	2232777.74	455411.63	Картометрический	0,1	-
618	2232763.91	455412.16	Картометрический	0,1	-
619	2232764.32	455416.79	Картометрический	0,1	-
620	2232763.56	455416.82	Картометрический	0,1	-

Раздел 2

Сведения о местоположении границ объекта

Обозначение характерных точек границ	Координаты, м		Метод определения координат характерной точки	Средняя квадратическая погрешность положения характерной точки (Mf), м	Описание обозначения точки на местности (при наличии)
	X	Y			
1	2	3	4	5	6
621	2232722.40	455418.72	Картометрический	0,1	-
622	2232683.40	455423.40	Картометрический	0,1	-
623	2232681.36	455413.30	Картометрический	0,1	-
624	2232678.24	455397.83	Картометрический	0,1	-
625	2232677.74	455397.76	Картометрический	0,1	-
626	2232675.39	455377.96	Картометрический	0,1	-
627	2232673.72	455377.76	Картометрический	0,1	-
628	2232673.46	455374.94	Картометрический	0,1	-
629	2232786.85	455364.08	Картометрический	0,1	-
630	2232786.86	455364.16	Картометрический	0,1	-
631	2232786.89	455364.37	Картометрический	0,1	-
632	2232788.53	455375.80	Картометрический	0,1	-
609	2232791.23	455394.64	Картометрический	0,1	-
633	2232697.09	455272.65	Картометрический	0,1	-
634	2232683.09	455274.40	Картометрический	0,1	-
635	2232574.27	455288.45	Картометрический	0,1	-
636	2232548.87	455292.53	Картометрический	0,1	-
637	2232528.91	455295.56	Картометрический	0,1	-
638	2232512.03	455298.68	Картометрический	0,1	-
639	2232508.20	455299.89	Картометрический	0,1	-
640	2232505.12	455300.95	Картометрический	0,1	-
641	2232503.73	455301.56	Картометрический	0,1	-
642	2232503.22	455283.25	Картометрический	0,1	-
643	2232509.04	455280.01	Картометрический	0,1	-
644	2232521.86	455278.27	Картометрический	0,1	-
645	2232538.14	455280.62	Картометрический	0,1	-
646	2232572.71	455276.77	Картометрический	0,1	-
647	2232672.72	455263.64	Картометрический	0,1	-
648	2232681.63	455262.70	Картометрический	0,1	-
649	2232695.62	455260.95	Картометрический	0,1	-

Раздел 2

Сведения о местоположении границ объекта

Обозначение характерных точек границ	Координаты, м		Метод определения координат характерной точки	Средняя квадратическая погрешность положения характерной точки (Mf), м	Описание обозначения точки на местности (при наличии)
	X	Y			
1	2	3	4	5	6
633	2232697.09	455272.65	Картометрический	0,1	-
650	2231528.41	455544.27	Картометрический	0,1	-
651	2231484.51	455555.74	Картометрический	0,1	-
652	2231479.93	455555.98	Картометрический	0,1	-
653	2231477.28	455517.29	Картометрический	0,1	-
654	2231479.67	455516.74	Картометрический	0,1	-
655	2231489.25	455510.00	Картометрический	0,1	-
656	2231523.78	455505.21	Картометрический	0,1	-
650	2231528.41	455544.27	Картометрический	0,1	-
657	2232818.64	455397.22	Картометрический	0,1	-
658	2232817.06	455399.06	Картометрический	0,1	-
659	2232815.41	455399.29	Картометрический	0,1	-
660	2232806.47	455400.07	Картометрический	0,1	-
661	2232807.55	455409.59	Картометрический	0,1	-
662	2232798.08	455409.91	Картометрический	0,1	-
663	2232797.85	455400.67	Картометрический	0,1	-
664	2232799.40	455391.34	Картометрический	0,1	-
665	2232797.43	455375.07	Картометрический	0,1	-
666	2232795.98	455363.21	Картометрический	0,1	-
667	2232807.44	455362.11	Картометрический	0,1	-
668	2232807.64	455369.73	Картометрический	0,1	-
669	2232807.73	455373.16	Картометрический	0,1	-
670	2232807.84	455377.03	Картометрический	0,1	-
671	2232805.39	455380.69	Картометрический	0,1	-
672	2232805.50	455389.60	Картометрический	0,1	-
673	2232807.42	455389.34	Картометрический	0,1	-
674	2232811.08	455388.91	Картометрический	0,1	-
675	2232810.87	455386.90	Картометрический	0,1	-
676	2232813.93	455386.50	Картометрический	0,1	-
677	2232816.12	455386.21	Картометрический	0,1	-

Раздел 2

Сведения о местоположении границ объекта

Обозначение характерных точек границ	Координаты, м		Метод определения координат характерной точки	Средняя квадратическая погрешность положения характерной точки (Mf), м	Описание обозначения точки на местности (при наличии)
	X	Y			
1	2	3	4	5	6
678	2232817.24	455387.07	Картометрический	0,1	-
657	2232818.64	455397.22	Картометрический	0,1	-
679	2230584.99	453612.28	Картометрический	0,1	-
680	2230584.46	453623.63	Картометрический	0,1	-
681	2230577.14	453624.32	Картометрический	0,1	-
682	2230539.88	453627.27	Картометрический	0,1	-
683	2230539.87	453627.82	Картометрический	0,1	-
684	2230538.72	453616.38	Картометрический	0,1	-
685	2230541.48	453616.05	Картометрический	0,1	-
686	2230550.02	453614.99	Картометрический	0,1	-
687	2230556.98	453614.46	Картометрический	0,1	-
688	2230557.35	453614.49	Картометрический	0,1	-
689	2230570.34	453613.26	Картометрический	0,1	-
690	2230575.30	453612.89	Картометрический	0,1	-
679	2230584.99	453612.28	Картометрический	0,1	-
691	2232245.45	455331.13	Картометрический	0,1	-
692	2232216.28	455334.61	Картометрический	0,1	-
693	2232214.55	455321.14	Картометрический	0,1	-
694	2232244.95	455317.98	Картометрический	0,1	-
691	2232245.45	455331.13	Картометрический	0,1	-
695	2232323.93	455308.30	Картометрический	0,1	-
696	2232320.62	455321.54	Картометрический	0,1	-
697	2232304.81	455323.52	Картометрический	0,1	-
698	2232294.18	455324.90	Картометрический	0,1	-
699	2232297.61	455311.61	Картометрический	0,1	-
700	2232299.07	455311.43	Картометрический	0,1	-
695	2232323.93	455308.30	Картометрический	0,1	-

Раздел 2

Сведения о местоположении границ объекта

3. Сведения о характерных точках части (частей) границы объекта

Обозначение характерных точек границ	Координаты, м		Метод определения координат характерной точки	Средняя квадратическая погрешность положения характерной точки (Mt), м	Описание обозначения точки на местности (при наличии)
	X	Y			
1	2	3	4	5	6
-	-	-	-	-	-

Раздел 3

Сведения о местоположении измененных (уточненных) границ объекта

1. Система координат -

2. Сведения о характерных точках границ объекта

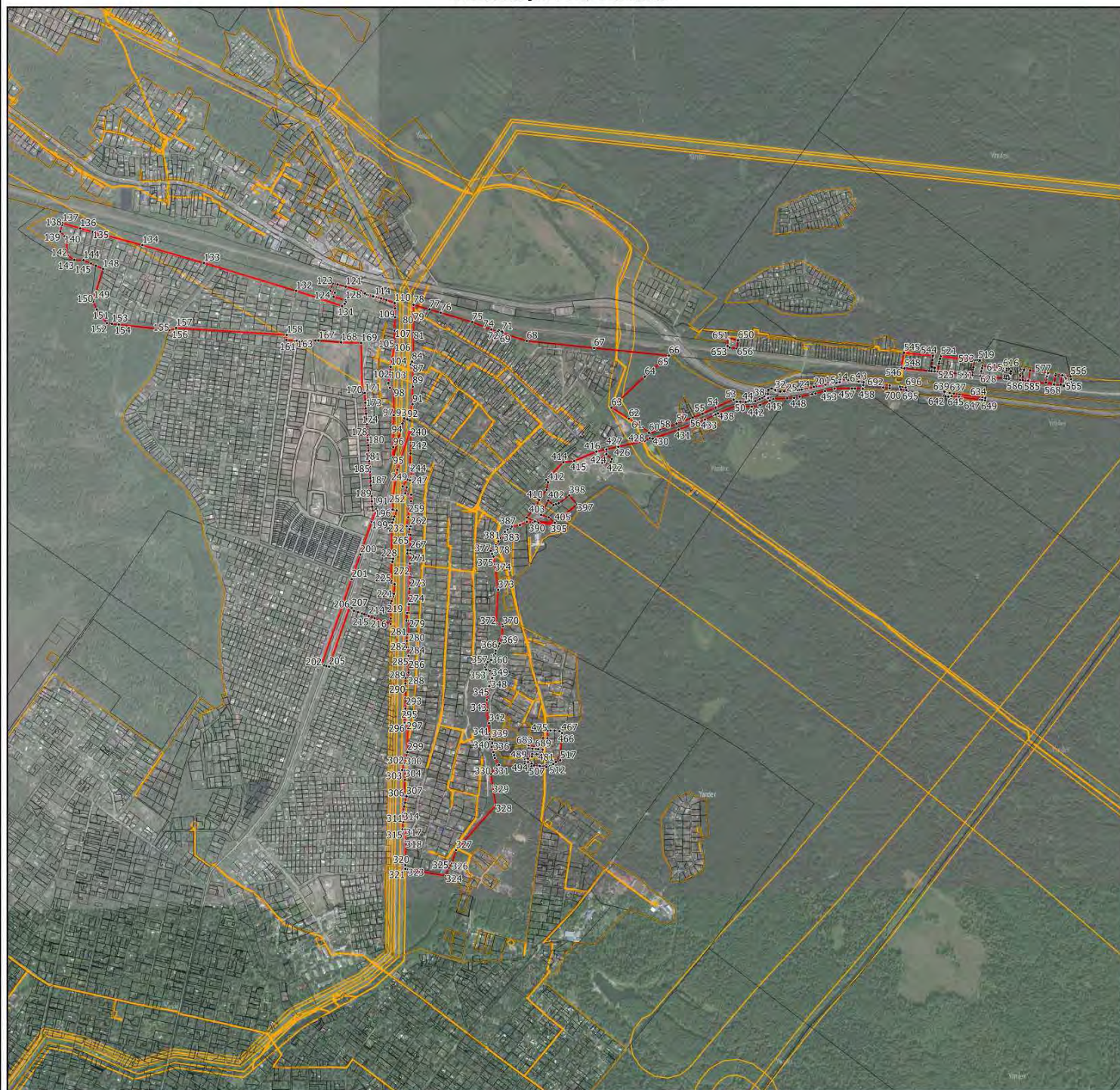
Обозначение характерных точек границ	Существующие координаты, м		Измененные (уточненные) координаты, м		Метод определения координат характерной точки	Средняя квадратическая погрешность положения характерной точки (Mf), м	Описание обозначения точки на местности (при наличии)
	X	Y	X	Y			
1	2	3	4	5	6	7	8
-	-	-	-	-	-	-	

3. Сведения о характерных точках части (частей) границы объекта

Обозначение характерных точек границ	Существующие координаты, м		Измененные (уточненные) координаты, м		Метод определения координат характерной точки	Средняя квадратическая погрешность положения характерной точки (Mf), м	Описание обозначения точки на местности (при наличии)
	X	Y	X	Y			
1	2	3	4	5	6	7	8
-	-	-	-	-	-	-	

Раздел 4

План границ объекта



Масштаб 1:25 000

Условные обозначения:

- - граница объекта, местоположение которого описано
- - границы муниципальных образований
- - границы зон с особыми условиями использования территорий
- - границы земельных участков по сведениям ЕГРН
- - поворотная точка границ объекта

Подпись _____ Дата « _____ » _____ 20__ г.

Место для оттиска печати лица, составившего описание местоположения границ объекта

ОПИСАНИЕ МЕСТОПОЛОЖЕНИЯ ГРАНИЦ

д. Чекменево

(наименование объекта, местоположение границ которого описано (далее - объект))

Раздел 1

Сведения об объекте

№ п/п	Характеристики объекта	Описание характеристик
1	2	3
1.	Местоположение объекта	Московская область, Раменский городской округ
2.	Площадь объекта +/- величина погрешности определения площади (Р +/- Дельта Р)	195267 кв. м ± 155 кв. м
3.	Иные характеристики объекта	

Раздел 2

Сведения о местоположении границ объекта

1. Система координат МСК-50, зона 2

2. Сведения о характерных точках границ объекта

Обозначение характерных точек границ	Координаты, м		Метод определения координат характерной точки	Средняя квадратическая погрешность положения характерной точки (Мт), м	Описание обозначения точки на местности (при наличии)
	X	Y			
1	2	3	4	5	6
Участок 1					
1	2227300.34	415657.60	Картометрический	0,1	-
2	2227298.14	415656.31	Картометрический	0,1	-
3	2227289.80	415651.32	Картометрический	0,1	-
4	2227289.67	415651.25	Картометрический	0,1	-
5	2227280.98	415646.22	Картометрический	0,1	-
6	2227273.70	415641.11	Картометрический	0,1	-
7	2227273.40	415640.91	Картометрический	0,1	-
8	2227256.08	415629.69	Картометрический	0,1	-
9	2227235.95	415616.53	Картометрический	0,1	-
10	2227235.81	415616.44	Картометрический	0,1	-
11	2227232.42	415614.30	Картометрический	0,1	-
12	2227230.17	415613.25	Картометрический	0,1	-
13	2227226.75	415612.14	Картометрический	0,1	-
14	2227224.40	415611.68	Картометрический	0,1	-
15	2227221.69	415611.48	Картометрический	0,1	-
16	2227219.54	415611.55	Картометрический	0,1	-
17	2227216.55	415611.98	Картометрический	0,1	-
18	2227215.46	415612.20	Картометрический	0,1	-
19	2227211.93	415613.11	Картометрический	0,1	-
20	2227211.71	415613.17	Картометрический	0,1	-
21	2227209.65	415613.75	Картометрический	0,1	-
22	2227211.88	415617.45	Картометрический	0,1	-
23	2227202.13	415624.70	Картометрический	0,1	-
24	2227195.04	415628.95	Картометрический	0,1	-
25	2227193.77	415629.19	Картометрический	0,1	-
26	2227191.07	415625.28	Картометрический	0,1	-

Раздел 2

Сведения о местоположении границ объекта

Обозначение характерных точек границ	Координаты, м		Метод определения координат характерной точки	Средняя квадратическая погрешность положения характерной точки (Mf), м	Описание обозначения точки на местности (при наличии)
	X	Y			
1	2	3	4	5	6
27	2227185.27	415629.81	Картометрический	0,1	-
28	2227176.85	415635.28	Картометрический	0,1	-
29	2227179.30	415639.28	Картометрический	0,1	-
30	2227176.86	415640.77	Картометрический	0,1	-
31	2227163.38	415649.22	Картометрический	0,1	-
32	2227146.43	415660.25	Картометрический	0,1	-
33	2227144.58	415657.31	Картометрический	0,1	-
34	2227143.94	415656.42	Картометрический	0,1	-
35	2227140.31	415658.73	Картометрический	0,1	-
36	2227142.30	415661.52	Картометрический	0,1	-
37	2227125.33	415672.88	Картометрический	0,1	-
38	2227123.17	415669.79	Картометрический	0,1	-
39	2227118.86	415672.58	Картометрический	0,1	-
40	2227101.52	415683.63	Картометрический	0,1	-
41	2227101.87	415684.10	Картометрический	0,1	-
42	2227085.62	415694.79	Картометрический	0,1	-
43	2227086.75	415696.53	Картометрический	0,1	-
44	2227087.45	415697.65	Картометрический	0,1	-
45	2227083.31	415700.33	Картометрический	0,1	-
46	2227082.47	415699.06	Картометрический	0,1	-
47	2227081.86	415699.54	Картометрический	0,1	-
48	2227079.78	415700.88	Картометрический	0,1	-
49	2227068.58	415707.72	Картометрический	0,1	-
50	2227066.99	415705.42	Картометрический	0,1	-
51	2227041.85	415721.08	Картометрический	0,1	-
52	2227041.83	415721.09	Картометрический	0,1	-
53	2227040.28	415722.06	Картометрический	0,1	-
54	2227042.80	415724.91	Картометрический	0,1	-
55	2227023.87	415736.93	Картометрический	0,1	-
56	2227021.13	415733.55	Картометрический	0,1	-

Раздел 2

Сведения о местоположении границ объекта

Обозначение характерных точек границ	Координаты, м		Метод определения координат характерной точки	Средняя квадратическая погрешность положения характерной точки (Mf), м	Описание обозначения точки на местности (при наличии)
	X	Y			
1	2	3	4	5	6
57	2227019.13	415734.60	Картометрический	0,1	-
58	2227017.82	415735.08	Картометрический	0,1	-
59	2227016.28	415732.93	Картометрический	0,1	-
60	2227007.13	415716.96	Картометрический	0,1	-
61	2227007.10	415716.91	Картометрический	0,1	-
62	2227005.68	415714.46	Картометрический	0,1	-
63	2227003.23	415711.44	Картометрический	0,1	-
64	2227003.70	415711.06	Картометрический	0,1	-
65	2226994.84	415695.81	Картометрический	0,1	-
66	2226994.51	415695.29	Картометрический	0,1	-
67	2226987.90	415685.37	Картометрический	0,1	-
68	2226987.56	415684.90	Картометрический	0,1	-
69	2226977.16	415671.10	Картометрический	0,1	-
70	2226977.04	415670.94	Картометрический	0,1	-
71	2226967.47	415658.76	Картометрический	0,1	-
72	2226962.66	415652.49	Картометрический	0,1	-
73	2226962.05	415651.76	Картометрический	0,1	-
74	2226957.52	415646.88	Картометрический	0,1	-
75	2226956.06	415645.60	Картометрический	0,1	-
76	2226951.19	415642.06	Картометрический	0,1	-
77	2226949.56	415641.10	Картометрический	0,1	-
78	2226944.25	415638.62	Картометрический	0,1	-
79	2226943.40	415638.26	Картометрический	0,1	-
80	2226927.65	415632.61	Картометрический	0,1	-
81	2226921.63	415630.26	Картометрический	0,1	-
82	2226918.44	415628.48	Картометрический	0,1	-
83	2226915.92	415626.58	Картометрический	0,1	-
84	2226911.92	415623.06	Картометрический	0,1	-
85	2226911.26	415622.34	Картометрический	0,1	-
86	2226907.25	415626.00	Картометрический	0,1	-

Раздел 2

Сведения о местоположении границ объекта

Обозначение характерных точек границ	Координаты, м		Метод определения координат характерной точки	Средняя квадратическая погрешность положения характерной точки (Mf), м	Описание обозначения точки на местности (при наличии)
	X	Y			
1	2	3	4	5	6
87	2226860.05	415561.80	Картометрический	0,1	-
88	2226850.81	415546.74	Картометрический	0,1	-
89	2226854.04	415544.61	Картометрический	0,1	-
90	2226850.58	415540.09	Картометрический	0,1	-
91	2226834.71	415552.25	Картометрический	0,1	-
92	2226838.70	415557.46	Картометрический	0,1	-
93	2226841.44	415556.49	Картометрический	0,1	-
94	2226856.31	415577.46	Картометрический	0,1	-
95	2226854.39	415578.14	Картометрический	0,1	-
96	2226854.98	415578.93	Картометрический	0,1	-
97	2226856.20	415580.64	Картометрический	0,1	-
98	2226858.07	415579.97	Картометрический	0,1	-
99	2226876.00	415605.42	Картометрический	0,1	-
100	2226874.14	415605.98	Картометрический	0,1	-
101	2226883.34	415618.99	Картометрический	0,1	-
102	2226883.42	415619.10	Картометрический	0,1	-
103	2226888.97	415626.74	Картометрический	0,1	-
104	2226889.15	415626.97	Картометрический	0,1	-
105	2226893.22	415632.24	Картометрический	0,1	-
106	2226893.79	415632.91	Картометрический	0,1	-
107	2226897.58	415637.02	Картометрический	0,1	-
108	2226898.33	415637.75	Картометрический	0,1	-
109	2226903.00	415641.85	Картометрический	0,1	-
110	2226903.58	415642.32	Картометрический	0,1	-
111	2226906.94	415644.86	Картометрический	0,1	-
112	2226908.09	415645.60	Картометрический	0,1	-
113	2226912.48	415648.06	Картометрический	0,1	-
114	2226913.72	415648.64	Картометрический	0,1	-
115	2226918.03	415650.32	Картометрический	0,1	-
116	2226791.44	415683.59	Картометрический	0,1	-

Раздел 2

Сведения о местоположении границ объекта

Обозначение характерных точек границ	Координаты, м		Метод определения координат характерной точки	Средняя квадратическая погрешность положения характерной точки (Mf), м	Описание обозначения точки на местности (при наличии)
	X	Y			
1	2	3	4	5	6
117	2226450.04	415789.62	Картометрический	0,1	-
118	2226449.87	415789.68	Картометрический	0,1	-
119	2226381.86	415651.85	Картометрический	0,1	-
120	2226452.51	415627.32	Картометрический	0,1	-
121	2226570.42	415586.94	Картометрический	0,1	-
122	2226570.49	415587.08	Картометрический	0,1	-
123	2226583.44	415627.46	Картометрический	0,1	-
124	2226611.77	415617.83	Картометрический	0,1	-
125	2226640.54	415608.19	Картометрический	0,1	-
126	2226627.20	415567.49	Картометрический	0,1	-
127	2226754.23	415523.98	Картометрический	0,1	-
128	2226809.63	415512.00	Картометрический	0,1	-
129	2227130.34	415421.86	Картометрический	0,1	-
130	2227206.29	415572.62	Картометрический	0,1	-
131	2227222.40	415604.81	Картометрический	0,1	-
132	2227230.00	415600.00	Картометрический	0,1	-
133	2227234.17	415603.15	Картометрический	0,1	-
134	2227255.45	415628.54	Картометрический	0,1	-
135	2227301.00	415656.16	Картометрический	0,1	-
1	2227300.34	415657.60	Картометрический	0,1	-
136	2227065.52	415787.70	Картометрический	0,1	-
137	2227085.61	415878.88	Картометрический	0,1	-
138	2227105.26	415968.06	Картометрический	0,1	-
139	2227001.29	416024.89	Картометрический	0,1	-
140	2226922.54	415900.67	Картометрический	0,1	-
141	2226895.44	415857.93	Картометрический	0,1	-
142	2226956.99	415829.06	Картометрический	0,1	-
143	2227019.43	415793.41	Картометрический	0,1	-
144	2227009.30	415753.60	Картометрический	0,1	-
145	2227009.45	415753.69	Картометрический	0,1	-

Раздел 2

Сведения о местоположении границ объекта

Обозначение характерных точек границ	Координаты, м		Метод определения координат характерной точки	Средняя квадратическая погрешность положения характерной точки (Mf), м	Описание обозначения точки на местности (при наличии)
	X	Y			
1	2	3	4	5	6
146	2227011.88	415754.63	Картометрический	0,1	-
147	2227014.63	415755.27	Картометрический	0,1	-
148	2227014.78	415755.28	Картометрический	0,1	-
149	2227030.41	415743.84	Картометрический	0,1	-
150	2227042.70	415735.86	Картометрический	0,1	-
151	2227043.69	415737.62	Картометрический	0,1	-
152	2227049.78	415733.81	Картометрический	0,1	-
153	2227069.51	415721.52	Картометрический	0,1	-
154	2227074.15	415718.63	Картометрический	0,1	-
155	2227075.95	415717.51	Картометрический	0,1	-
156	2227075.97	415717.50	Картометрический	0,1	-
157	2227095.74	415705.05	Картометрический	0,1	-
158	2227098.39	415709.29	Картометрический	0,1	-
159	2227102.91	415706.45	Картометрический	0,1	-
160	2227102.96	415706.42	Картометрический	0,1	-
161	2227129.64	415689.43	Картометрический	0,1	-
162	2227129.71	415689.39	Картометрический	0,1	-
163	2227132.43	415687.63	Картометрический	0,1	-
164	2227129.90	415683.30	Картометрический	0,1	-
165	2227144.64	415673.75	Картометрический	0,1	-
166	2227170.45	415657.34	Картометрический	0,1	-
167	2227170.49	415657.31	Картометрический	0,1	-
168	2227193.81	415642.15	Картометрический	0,1	-
169	2227194.16	415641.90	Картометрический	0,1	-
170	2227205.46	415633.08	Картометрический	0,1	-
171	2227208.62	415636.96	Картометрический	0,1	-
172	2227210.84	415635.23	Картометрический	0,1	-
173	2227212.99	415633.97	Картометрический	0,1	-
174	2227214.60	415633.13	Картометрический	0,1	-
175	2227217.04	415632.45	Картометрический	0,1	-

Раздел 2

Сведения о местоположении границ объекта

Обозначение характерных точек границ	Координаты, м		Метод определения координат характерной точки	Средняя квадратическая погрешность положения характерной точки (Mf), м	Описание обозначения точки на местности (при наличии)
	X	Y			
1	2	3	4	5	6
176	2227219.92	415631.70	Картометрический	0,1	-
177	2227221.30	415631.50	Картометрический	0,1	-
178	2227221.72	415631.54	Картометрический	0,1	-
179	2227222.81	415631.89	Картометрический	0,1	-
180	2227225.07	415633.32	Картометрический	0,1	-
181	2227245.16	415646.44	Картометрический	0,1	-
182	2227245.19	415646.46	Картометрический	0,1	-
183	2227262.37	415657.59	Картометрический	0,1	-
184	2227269.86	415662.85	Картометрический	0,1	-
185	2227270.59	415663.32	Картометрический	0,1	-
186	2227279.59	415668.52	Картометрический	0,1	-
187	2227287.91	415673.50	Картометрический	0,1	-
188	2227287.99	415673.55	Картометрический	0,1	-
189	2227292.83	415676.38	Картометрический	0,1	-
190	2227286.09	415757.42	Картометрический	0,1	-
191	2227066.94	415786.69	Картометрический	0,1	-
192	2227062.86	415779.38	Картометрический	0,1	-
193	2227054.79	415764.91	Картометрический	0,1	-
194	2227041.68	415741.12	Картометрический	0,1	-
195	2227040.22	415738.76	Картометрический	0,1	-
196	2227027.82	415746.74	Картометрический	0,1	-
197	2227028.08	415747.14	Картометрический	0,1	-
198	2227030.59	415750.94	Картометрический	0,1	-
199	2227030.76	415751.19	Картометрический	0,1	-
200	2227031.26	415750.88	Картометрический	0,1	-
201	2227034.60	415756.29	Картометрический	0,1	-
202	2227034.08	415756.61	Картометрический	0,1	-
203	2227035.68	415759.20	Картометрический	0,1	-
204	2227035.27	415759.45	Картометрический	0,1	-
205	2227035.40	415759.66	Картометрический	0,1	-

Раздел 2

Сведения о местоположении границ объекта

Обозначение характерных точек границ	Координаты, м		Метод определения координат характерной точки	Средняя квадратическая погрешность положения характерной точки (Mt), м	Описание обозначения точки на местности (при наличии)
	X	Y			
1	2	3	4	5	6
206	2227048.82	415783.96	Картометрический	0,1	-
207	2227050.36	415787.93	Картометрический	0,1	-
208	2227051.68	415787.45	Картометрический	0,1	-
209	2227057.44	415785.15	Картометрический	0,1	-
210	2227059.68	415790.48	Картометрический	0,1	-
136	2227065.52	415787.70	Картометрический	0,1	-

3. Сведения о характерных точках части (частей) границы объекта

Обозначение характерных точек границ	Координаты, м		Метод определения координат характерной точки	Средняя квадратическая погрешность положения характерной точки (Mt), м	Описание обозначения точки на местности (при наличии)
	X	Y			
1	2	3	4	5	6
-	-	-	-	-	-

Раздел 3

Сведения о местоположении измененных (уточненных) границ объекта

1. Система координат -

2. Сведения о характерных точках границ объекта

Обозначение характерных точек границ	Существующие координаты, м		Измененные (уточненные) координаты, м		Метод определения координат характерной точки	Средняя квадратическая погрешность положения характерной точки (Mf), м	Описание обозначения точки на местности (при наличии)
	X	Y	X	Y			
1	2	3	4	5	6	7	8
-	-	-	-	-	-	-	

3. Сведения о характерных точках части (частей) границы объекта

Обозначение характерных точек границ	Существующие координаты, м		Измененные (уточненные) координаты, м		Метод определения координат характерной точки	Средняя квадратическая погрешность положения характерной точки (Mf), м	Описание обозначения точки на местности (при наличии)
	X	Y	X	Y			
1	2	3	4	5	6	7	8
-	-	-	-	-	-	-	

Раздел 4
План границ объекта



Масштаб 1:4 500

Условные обозначения:

- - граница объекта, местоположение которого описано
- - границы муниципальных образований
- - границы зон с особыми условиями использования территорий
- - границы земельных участков по сведениям ЕГРН
- - поворотная точка границ объекта

Подпись _____ Дата « ____ » _____ 20__ г.

Место для оттиска печати лица, составившего описание местоположения границ объекта

ОПИСАНИЕ МЕСТОПОЛОЖЕНИЯ ГРАНИЦ

д. Чулково

(наименование объекта, местоположение границ которого описано (далее - объект))

Раздел 1

Сведения об объекте

№ п/п	Характеристики объекта	Описание характеристик
1	2	3
1.	Местоположение объекта	Московская область, Раменский городской округ
2.	Площадь объекта +/- величина погрешности определения площади (Р +/- Дельта Р)	1842139 кв. м ± 475 кв. м
3.	Иные характеристики объекта	

Раздел 2

Сведения о местоположении границ объекта

1. Система координат МСК-50, зона 2

2. Сведения о характерных точках границ объекта

Обозначение характерных точек границ	Координаты, м		Метод определения координат характерной точки	Средняя квадратическая погрешность положения характерной точки (Мт), м	Описание обозначения точки на местности (при наличии)
	X	Y			
1	2	3	4	5	6
Участок 1					
1	2222894.23	447080.08	Картометрический	0,1	-
2	2222893.53	447079.24	Картометрический	0,1	-
3	2222869.18	447052.51	Картометрический	0,1	-
4	2222866.45	447049.52	Картометрический	0,1	-
5	2222959.20	446963.51	Картометрический	0,1	-
6	2222956.83	446960.50	Картометрический	0,1	-
7	2223016.36	446911.00	Картометрический	0,1	-
8	2223217.55	446717.54	Картометрический	0,1	-
9	2223381.38	446551.84	Картометрический	0,1	-
10	2223477.73	446446.50	Картометрический	0,1	-
11	2223512.79	446393.58	Картометрический	0,1	-
12	2223526.71	446374.02	Картометрический	0,1	-
13	2223545.52	446360.21	Картометрический	0,1	-
14	2223558.57	446376.14	Картометрический	0,1	-
15	2223606.12	446321.85	Картометрический	0,1	-
16	2223627.51	446295.56	Картометрический	0,1	-
17	2223635.30	446277.48	Картометрический	0,1	-
18	2223643.88	446250.86	Картометрический	0,1	-
19	2223660.53	446215.93	Картометрический	0,1	-
20	2223748.29	446096.01	Картометрический	0,1	-
21	2223959.26	445830.00	Картометрический	0,1	-
22	2223959.25	445830.00	Картометрический	0,1	-
23	2223920.00	445800.00	Картометрический	0,1	-
24	2223900.00	445780.00	Картометрический	0,1	-
25	2223940.00	445670.00	Картометрический	0,1	-
26	2223940.00	445650.00	Картометрический	0,1	-

Раздел 2

Сведения о местоположении границ объекта

Обозначение характерных точек границ	Координаты, м		Метод определения координат характерной точки	Средняя квадратическая погрешность положения характерной точки (Mf), м	Описание обозначения точки на местности (при наличии)
	X	Y			
1	2	3	4	5	6
27	2223840.00	445620.00	Картометрический	0,1	-
28	2223850.75	445667.00	Картометрический	0,1	-
29	2223821.25	445694.50	Картометрический	0,1	-
30	2223820.50	445718.00	Картометрический	0,1	-
31	2223814.29	445722.47	Картометрический	0,1	-
32	2223795.08	445707.46	Картометрический	0,1	-
33	2223791.66	445709.38	Картометрический	0,1	-
34	2223775.04	445725.40	Картометрический	0,1	-
35	2223771.51	445727.88	Картометрический	0,1	-
36	2223738.75	445688.00	Картометрический	0,1	-
37	2223728.02	445673.92	Картометрический	0,1	-
38	2223716.61	445683.18	Картометрический	0,1	-
39	2223600.80	445786.27	Картометрический	0,1	-
40	2223578.00	445816.77	Картометрический	0,1	-
41	2223549.04	445853.06	Картометрический	0,1	-
42	2223516.28	445909.79	Картометрический	0,1	-
43	2223509.04	445929.97	Картометрический	0,1	-
44	2223485.88	446018.29	Картометрический	0,1	-
45	2223473.21	446057.39	Картометрический	0,1	-
46	2223460.72	446088.15	Картометрический	0,1	-
47	2223445.52	446110.59	Картометрический	0,1	-
48	2223426.77	446133.05	Картометрический	0,1	-
49	2223374.17	446195.23	Картометрический	0,1	-
50	2223348.82	446223.74	Картометрический	0,1	-
51	2223330.54	446243.85	Картометрический	0,1	-
52	2223298.87	446285.13	Картометрический	0,1	-
53	2223262.20	446341.67	Картометрический	0,1	-
54	2223221.84	446400.30	Картометрический	0,1	-
55	2223194.43	446436.08	Картометрический	0,1	-
56	2223180.44	446452.83	Картометрический	0,1	-

Раздел 2

Сведения о местоположении границ объекта

Обозначение характерных точек границ	Координаты, м		Метод определения координат характерной точки	Средняя квадратическая погрешность положения характерной точки (Mf), м	Описание обозначения точки на местности (при наличии)
	X	Y			
1	2	3	4	5	6
57	2223129.92	446511.56	Картометрический	0,1	-
58	2223099.62	446546.68	Картометрический	0,1	-
59	2223070.94	446577.93	Картометрический	0,1	-
60	2223048.81	446603.75	Картометрический	0,1	-
61	2223025.25	446628.83	Картометрический	0,1	-
62	2222970.94	446693.21	Картометрический	0,1	-
63	2222914.28	446759.95	Картометрический	0,1	-
64	2222861.12	446820.64	Картометрический	0,1	-
65	2222863.61	446822.34	Картометрический	0,1	-
66	2222857.21	446828.80	Картометрический	0,1	-
67	2222855.25	446827.34	Картометрический	0,1	-
68	2222799.86	446892.14	Картометрический	0,1	-
69	2222744.84	446956.51	Картометрический	0,1	-
70	2222696.59	447008.85	Картометрический	0,1	-
71	2222639.56	447077.72	Картометрический	0,1	-
72	2222589.09	447136.87	Картометрический	0,1	-
73	2222491.90	447245.19	Картометрический	0,1	-
74	2222420.32	447324.59	Картометрический	0,1	-
75	2222427.81	447331.45	Картометрический	0,1	-
76	2222435.35	447338.61	Картометрический	0,1	-
77	2222409.27	447366.74	Картометрический	0,1	-
78	2222400.87	447359.25	Картометрический	0,1	-
79	2222394.16	447353.18	Картометрический	0,1	-
80	2222301.37	447456.04	Картометрический	0,1	-
81	2222281.15	447437.65	Картометрический	0,1	-
82	2222378.27	447330.17	Картометрический	0,1	-
83	2222376.61	447328.36	Картометрический	0,1	-
84	2222334.45	447369.24	Картометрический	0,1	-
85	2222279.56	447434.27	Картометрический	0,1	-
86	2222228.43	447500.26	Картометрический	0,1	-

Раздел 2

Сведения о местоположении границ объекта

Обозначение характерных точек границ	Координаты, м		Метод определения координат характерной точки	Средняя квадратическая погрешность положения характерной точки (Mf), м	Описание обозначения точки на местности (при наличии)
	X	Y			
1	2	3	4	5	6
87	2222204.42	447528.26	Картометрический	0,1	-
88	2222167.21	447546.87	Картометрический	0,1	-
89	2222109.35	447575.81	Картометрический	0,1	-
90	2222103.00	447579.53	Картометрический	0,1	-
91	2222078.91	447593.66	Картометрический	0,1	-
92	2222083.26	447597.29	Картометрический	0,1	-
93	2222055.45	447605.59	Картометрический	0,1	-
94	2222030.55	447623.79	Картометрический	0,1	-
95	2222022.92	447629.37	Картометрический	0,1	-
96	2222016.46	447637.64	Картометрический	0,1	-
97	2222020.84	447641.23	Картометрический	0,1	-
98	2222012.68	447648.32	Картометрический	0,1	-
99	2222006.31	447657.63	Картометрический	0,1	-
100	2222003.51	447662.67	Картометрический	0,1	-
101	2222000.24	447669.20	Картометрический	0,1	-
102	2221996.47	447676.57	Картометрический	0,1	-
103	2221991.78	447685.03	Картометрический	0,1	-
104	2221984.16	447701.12	Картометрический	0,1	-
105	2221977.98	447714.13	Картометрический	0,1	-
106	2221968.91	447711.27	Картометрический	0,1	-
107	2221966.88	447711.50	Картометрический	0,1	-
108	2221965.76	447712.89	Картометрический	0,1	-
109	2221963.92	447718.68	Картометрический	0,1	-
110	2221956.16	447716.25	Картометрический	0,1	-
111	2221946.74	447722.09	Картометрический	0,1	-
112	2221951.78	447721.02	Картометрический	0,1	-
113	2221955.44	447723.64	Картометрический	0,1	-
114	2221955.85	447729.31	Картометрический	0,1	-
115	2221953.60	447736.41	Картометрический	0,1	-
116	2221957.86	447737.74	Картометрический	0,1	-

Раздел 2

Сведения о местоположении границ объекта

Обозначение характерных точек границ	Координаты, м		Метод определения координат характерной точки	Средняя квадратическая погрешность положения характерной точки (Mf), м	Описание обозначения точки на местности (при наличии)
	X	Y			
1	2	3	4	5	6
117	2221955.90	447743.90	Картометрический	0,1	-
118	2221926.70	447757.48	Картометрический	0,1	-
119	2221915.14	447764.06	Картометрический	0,1	-
120	2221899.84	447772.78	Картометрический	0,1	-
121	2221900.89	447775.00	Картометрический	0,1	-
122	2221927.30	447765.21	Картометрический	0,1	-
123	2221949.59	447754.88	Картометрический	0,1	-
124	2221913.43	447806.14	Картометрический	0,1	-
125	2221928.71	447823.45	Картометрический	0,1	-
126	2221932.30	447827.52	Картометрический	0,1	-
127	2221948.41	447845.76	Картометрический	0,1	-
128	2221973.92	447874.64	Картометрический	0,1	-
129	2222090.61	447794.61	Картометрический	0,1	-
130	2222206.76	447680.48	Картометрический	0,1	-
131	2222170.75	447641.50	Картометрический	0,1	-
132	2222402.50	447472.00	Картометрический	0,1	-
133	2222405.79	447465.59	Картометрический	0,1	-
134	2222606.67	447326.79	Картометрический	0,1	-
135	2222692.93	447259.42	Картометрический	0,1	-
136	2222777.51	447185.00	Картометрический	0,1	-
137	2222834.19	447138.35	Картометрический	0,1	-
138	2222864.56	447108.87	Картометрический	0,1	-
1	2222894.23	447080.08	Картометрический	0,1	-
139	2222866.45	447049.52	Картометрический	0,1	-
140	2222852.70	447061.85	Картометрический	0,1	-
141	2222841.45	447072.42	Картометрический	0,1	-
142	2222832.44	447081.23	Картометрический	0,1	-
143	2222820.54	447093.36	Картометрический	0,1	-
144	2222806.63	447108.04	Картометрический	0,1	-
145	2222796.78	447097.21	Картометрический	0,1	-

Раздел 2

Сведения о местоположении границ объекта

Обозначение характерных точек границ	Координаты, м		Метод определения координат характерной точки	Средняя квадратическая погрешность положения характерной точки (Mf), м	Описание обозначения точки на местности (при наличии)
	X	Y			
1	2	3	4	5	6
146	2222794.90	447095.07	Картометрический	0,1	-
147	2222802.16	447088.89	Картометрический	0,1	-
148	2222803.91	447090.95	Картометрический	0,1	-
149	2222823.24	447073.80	Картометрический	0,1	-
150	2222823.75	447073.62	Картометрический	0,1	-
151	2222826.61	447071.50	Картометрический	0,1	-
152	2222830.42	447068.63	Картометрический	0,1	-
153	2222838.53	447062.90	Картометрический	0,1	-
154	2222835.02	447059.00	Картометрический	0,1	-
155	2222849.31	447046.73	Картометрический	0,1	-
156	2222852.55	447050.65	Картометрический	0,1	-
157	2222860.64	447043.45	Картометрический	0,1	-
139	2222866.45	447049.52	Картометрический	0,1	-
158	2223633.03	445718.46	Картометрический	0,1	-
159	2223600.73	445687.34	Картометрический	0,1	-
160	2223552.28	445654.26	Картометрический	0,1	-
161	2223530.20	445630.18	Картометрический	0,1	-
162	2223521.28	445622.61	Картометрический	0,1	-
163	2223515.45	445615.52	Картометрический	0,1	-
164	2223514.31	445614.14	Картометрический	0,1	-
165	2223482.68	445601.22	Картометрический	0,1	-
166	2223466.52	445596.07	Картометрический	0,1	-
167	2223437.25	445581.31	Картометрический	0,1	-
168	2223386.28	445541.70	Картометрический	0,1	-
169	2223352.15	445514.02	Картометрический	0,1	-
170	2223327.65	445499.40	Картометрический	0,1	-
171	2223298.39	445482.84	Картометрический	0,1	-
172	2223272.63	445473.02	Картометрический	0,1	-
173	2223255.92	445473.34	Картометрический	0,1	-
174	2223218.75	445517.00	Картометрический	0,1	-

Раздел 2

Сведения о местоположении границ объекта

Обозначение характерных точек границ	Координаты, м		Метод определения координат характерной точки	Средняя квадратическая погрешность положения характерной точки (Mf), м	Описание обозначения точки на местности (при наличии)
	X	Y			
1	2	3	4	5	6
175	2223169.36	445462.33	Картометрический	0,1	-
176	2223154.96	445457.67	Картометрический	0,1	-
177	2223139.32	445452.60	Картометрический	0,1	-
178	2223044.00	445429.50	Картометрический	0,1	-
179	2222853.50	445345.00	Картометрический	0,1	-
180	2222798.75	445271.00	Картометрический	0,1	-
181	2222773.25	445246.50	Картометрический	0,1	-
182	2222674.75	445175.50	Картометрический	0,1	-
183	2222446.50	444973.50	Картометрический	0,1	-
184	2222400.00	444972.00	Картометрический	0,1	-
185	2222176.73	444767.72	Картометрический	0,1	-
186	2222147.83	444759.98	Картометрический	0,1	-
187	2222147.59	444759.91	Картометрический	0,1	-
188	2222119.58	444752.08	Картометрический	0,1	-
189	2222109.68	444736.85	Картометрический	0,1	-
190	2222076.18	444727.48	Картометрический	0,1	-
191	2222065.00	444717.00	Картометрический	0,1	-
192	2222052.44	444713.74	Картометрический	0,1	-
193	2222045.75	444712.00	Картометрический	0,1	-
194	2221871.50	444665.50	Картометрический	0,1	-
195	2221867.20	444669.03	Картометрический	0,1	-
196	2221865.88	444668.66	Картометрический	0,1	-
197	2221710.76	444625.28	Картометрический	0,1	-
198	2221710.51	444625.21	Картометрический	0,1	-
199	2221475.21	444553.42	Картометрический	0,1	-
200	2221260.04	444488.66	Картометрический	0,1	-
201	2221259.96	444488.64	Картометрический	0,1	-
202	2221185.94	444465.73	Картометрический	0,1	-
203	2221177.00	444476.99	Картометрический	0,1	-
204	2221173.07	444483.63	Картометрический	0,1	-

Раздел 2

Сведения о местоположении границ объекта

Обозначение характерных точек границ	Координаты, м		Метод определения координат характерной точки	Средняя квадратическая погрешность положения характерной точки (Mf), м	Описание обозначения точки на местности (при наличии)
	X	Y			
1	2	3	4	5	6
205	2221151.00	444520.89	Картометрический	0,1	-
206	2221092.00	444620.50	Картометрический	0,1	-
207	2221116.50	444751.50	Картометрический	0,1	-
208	2221119.93	444824.77	Картометрический	0,1	-
209	2221120.12	444828.95	Картометрический	0,1	-
210	2221122.25	444874.50	Картометрический	0,1	-
211	2221315.25	445130.50	Картометрический	0,1	-
212	2221584.61	445365.96	Картометрический	0,1	-
213	2221555.43	445261.52	Картометрический	0,1	-
214	2221396.07	445077.92	Картометрический	0,1	-
215	2221516.07	444871.16	Картометрический	0,1	-
216	2221607.13	444861.88	Картометрический	0,1	-
217	2221620.04	444876.69	Картометрический	0,1	-
218	2221619.42	444878.53	Картометрический	0,1	-
219	2221618.96	444880.41	Картометрический	0,1	-
220	2221618.66	444882.33	Картометрический	0,1	-
221	2221618.53	444884.26	Картометрический	0,1	-
222	2221618.57	444886.20	Картометрический	0,1	-
223	2221618.78	444888.13	Картометрический	0,1	-
224	2221619.15	444890.03	Картометрический	0,1	-
225	2221619.68	444891.90	Картометрический	0,1	-
226	2221614.78	444898.78	Картометрический	0,1	-
227	2221610.49	444906.06	Картометрический	0,1	-
228	2221606.83	444913.68	Картометрический	0,1	-
229	2221603.84	444921.58	Картометрический	0,1	-
230	2221601.53	444929.71	Картометрический	0,1	-
231	2221599.92	444938.01	Картометрический	0,1	-
232	2221599.03	444946.41	Картометрический	0,1	-
233	2221598.85	444954.86	Картометрический	0,1	-
234	2221599.40	444963.29	Картометрический	0,1	-

Раздел 2

Сведения о местоположении границ объекта

Обозначение характерных точек границ	Координаты, м		Метод определения координат характерной точки	Средняя квадратическая погрешность положения характерной точки (Mf), м	Описание обозначения точки на местности (при наличии)
	X	Y			
1	2	3	4	5	6
235	2221600.66	444971.65	Картометрический	0,1	-
236	2221602.63	444979.86	Картометрический	0,1	-
237	2221605.30	444987.88	Картометрический	0,1	-
238	2221608.64	444995.64	Картометрический	0,1	-
239	2221612.63	445003.09	Картометрический	0,1	-
240	2221617.23	445010.18	Картометрический	0,1	-
241	2221622.43	445016.84	Картометрический	0,1	-
242	2221684.06	445089.27	Картометрический	0,1	-
243	2221683.41	445091.12	Картометрический	0,1	-
244	2221682.93	445093.01	Картометрический	0,1	-
245	2221682.61	445094.94	Картометрический	0,1	-
246	2221682.46	445096.89	Картометрический	0,1	-
247	2221682.48	445098.85	Картометрический	0,1	-
248	2221682.67	445100.80	Картометрический	0,1	-
249	2221683.03	445102.72	Картометрический	0,1	-
250	2221683.55	445104.60	Картометрический	0,1	-
251	2221694.59	445117.60	Картометрический	0,1	-
252	2221696.37	445118.43	Картометрический	0,1	-
253	2221698.21	445119.09	Картометрический	0,1	-
254	2221700.11	445119.60	Картометрический	0,1	-
255	2221702.04	445119.94	Картометрический	0,1	-
256	2221704.00	445120.11	Картометрический	0,1	-
257	2221705.96	445120.10	Картометрический	0,1	-
258	2221707.91	445119.93	Картометрический	0,1	-
259	2221709.85	445119.59	Картометрический	0,1	-
260	2221844.68	445004.88	Картометрический	0,1	-
261	2221971.73	445154.20	Картометрический	0,1	-
262	2221971.08	445156.04	Картометрический	0,1	-
263	2221970.60	445157.93	Картометрический	0,1	-
264	2221970.28	445159.86	Картометрический	0,1	-

Раздел 2

Сведения о местоположении границ объекта

Обозначение характерных точек границ	Координаты, м		Метод определения координат характерной точки	Средняя квадратическая погрешность положения характерной точки (Mf), м	Описание обозначения точки на местности (при наличии)
	X	Y			
1	2	3	4	5	6
265	2221970.14	445161.81	Картометрический	0,1	-
266	2221970.16	445163.76	Картометрический	0,1	-
267	2221970.35	445165.70	Картометрический	0,1	-
268	2221970.70	445167.62	Картометрический	0,1	-
269	2221971.23	445169.51	Картометрический	0,1	-
270	2221971.91	445171.34	Картометрический	0,1	-
271	2221972.75	445173.10	Картометрический	0,1	-
272	2221973.74	445174.78	Картометрический	0,1	-
273	2221974.87	445176.37	Картометрический	0,1	-
274	2221976.14	445177.86	Картометрический	0,1	-
275	2221977.53	445179.23	Картометрический	0,1	-
276	2221979.03	445180.48	Картометрический	0,1	-
277	2221980.63	445181.59	Картометрический	0,1	-
278	2221982.33	445182.56	Картометрический	0,1	-
279	2221984.10	445183.38	Картометрический	0,1	-
280	2221985.94	445184.04	Картометрический	0,1	-
281	2221987.83	445184.53	Картометрический	0,1	-
282	2221989.75	445184.87	Картометрический	0,1	-
283	2221991.70	445185.03	Картометрический	0,1	-
284	2221993.65	445185.03	Картометрический	0,1	-
285	2221995.60	445184.85	Картометрический	0,1	-
286	2221997.52	445184.51	Картометрический	0,1	-
287	2222013.52	445170.90	Картометрический	0,1	-
288	2222014.16	445169.05	Картометрический	0,1	-
289	2222014.65	445167.15	Картометрический	0,1	-
290	2222014.96	445165.21	Картометрический	0,1	-
291	2222015.11	445163.26	Картометрический	0,1	-
292	2222015.09	445161.29	Картометрический	0,1	-
293	2222014.89	445159.34	Картометрический	0,1	-
294	2222014.53	445157.41	Картометрический	0,1	-

Раздел 2

Сведения о местоположении границ объекта

Обозначение характерных точек границ	Координаты, м		Метод определения координат характерной точки	Средняя квадратическая погрешность положения характерной точки (Mf), м	Описание обозначения точки на местности (при наличии)
	X	Y			
1	2	3	4	5	6
295	2222014.00	445155.52	Картометрический	0,1	-
296	2222129.07	445057.61	Картометрический	0,1	-
297	2222130.50	445058.13	Картометрический	0,1	-
298	2222131.97	445058.53	Картометрический	0,1	-
299	2222133.47	445058.80	Картометрический	0,1	-
300	2222134.99	445058.96	Картометрический	0,1	-
301	2222136.51	445058.98	Картометрический	0,1	-
302	2222138.03	445058.89	Картометрический	0,1	-
303	2222139.54	445058.66	Картометрический	0,1	-
304	2222141.02	445058.32	Картометрический	0,1	-
305	2222153.48	445046.76	Картометрический	0,1	-
306	2222153.94	445045.31	Картометрический	0,1	-
307	2222154.27	445043.84	Картометрический	0,1	-
308	2222154.49	445042.34	Картометрический	0,1	-
309	2222154.58	445040.82	Картометрический	0,1	-
310	2222154.54	445039.31	Картометрический	0,1	-
311	2222154.38	445037.80	Картометрический	0,1	-
312	2222154.10	445036.32	Картометрический	0,1	-
313	2222278.41	444930.55	Картометрический	0,1	-
314	2222341.78	444990.14	Картометрический	0,1	-
315	2222377.25	445023.50	Картометрический	0,1	-
316	2222556.75	445209.50	Картометрический	0,1	-
317	2222694.75	445333.00	Картометрический	0,1	-
318	2222782.62	445402.32	Картометрический	0,1	-
319	2222892.50	445489.00	Картометрический	0,1	-
320	2222952.00	445522.50	Картометрический	0,1	-
321	2223036.42	445546.41	Картометрический	0,1	-
322	2223065.00	445554.50	Картометрический	0,1	-
323	2223114.25	445574.50	Картометрический	0,1	-
324	2223102.71	445601.60	Картометрический	0,1	-

Раздел 2

Сведения о местоположении границ объекта

Обозначение характерных точек границ	Координаты, м		Метод определения координат характерной точки	Средняя квадратическая погрешность положения характерной точки (Mf), м	Описание обозначения точки на местности (при наличии)
	X	Y			
1	2	3	4	5	6
325	2223086.35	445593.74	Картометрический	0,1	-
326	2223070.45	445637.44	Картометрический	0,1	-
327	2223085.51	445641.47	Картометрический	0,1	-
328	2223093.07	445643.50	Картометрический	0,1	-
329	2223095.66	445645.59	Картометрический	0,1	-
330	2223099.79	445646.81	Картометрический	0,1	-
331	2223085.33	445697.84	Картометрический	0,1	-
332	2223080.93	445715.49	Картометрический	0,1	-
333	2223113.07	445723.44	Картометрический	0,1	-
334	2223146.47	445731.88	Картометрический	0,1	-
335	2223179.91	445739.84	Картометрический	0,1	-
336	2223182.10	445730.32	Картометрический	0,1	-
337	2223195.89	445729.03	Картометрический	0,1	-
338	2223209.82	445766.75	Картометрический	0,1	-
339	2223211.58	445778.74	Картометрический	0,1	-
340	2223192.77	445904.25	Картометрический	0,1	-
341	2223186.40	445906.55	Картометрический	0,1	-
342	2223058.35	445870.67	Картометрический	0,1	-
343	2223056.75	445883.50	Картометрический	0,1	-
344	2223039.17	445924.09	Картометрический	0,1	-
345	2223028.29	445949.22	Картометрический	0,1	-
346	2223032.18	445952.03	Картометрический	0,1	-
347	2223056.20	445957.05	Картометрический	0,1	-
348	2223058.38	445963.81	Картометрический	0,1	-
349	2223059.00	445963.99	Картометрический	0,1	-
350	2223059.00	445965.72	Картометрический	0,1	-
351	2223061.76	445974.27	Картометрический	0,1	-
352	2223059.97	445988.96	Картометрический	0,1	-
353	2223089.55	445985.92	Картометрический	0,1	-
354	2223099.87	445990.66	Картометрический	0,1	-

Раздел 2

Сведения о местоположении границ объекта

Обозначение характерных точек границ	Координаты, м		Метод определения координат характерной точки	Средняя квадратическая погрешность положения характерной точки (Mf), м	Описание обозначения точки на местности (при наличии)
	X	Y			
1	2	3	4	5	6
355	2223102.00	445990.50	Картометрический	0,1	-
356	2223101.98	445991.63	Картометрический	0,1	-
357	2223103.18	445992.19	Картометрический	0,1	-
358	2223104.79	446005.83	Картометрический	0,1	-
359	2223104.43	446021.59	Картометрический	0,1	-
360	2223112.51	446028.41	Картометрический	0,1	-
361	2223125.95	446031.45	Картометрический	0,1	-
362	2223148.68	446034.33	Картометрический	0,1	-
363	2223148.15	446032.04	Картометрический	0,1	-
364	2223147.02	446032.31	Картометрический	0,1	-
365	2223146.87	446031.67	Картометрический	0,1	-
366	2223143.51	446030.78	Картометрический	0,1	-
367	2223142.24	446030.74	Картометрический	0,1	-
368	2223140.07	446030.68	Картометрический	0,1	-
369	2223142.42	446021.82	Картометрический	0,1	-
370	2223132.96	446019.31	Картометрический	0,1	-
371	2223117.76	446013.68	Картометрический	0,1	-
372	2223116.14	446005.92	Картометрический	0,1	-
373	2223122.35	446005.13	Картометрический	0,1	-
374	2223136.56	445999.03	Картометрический	0,1	-
375	2223131.93	445979.92	Картометрический	0,1	-
376	2223129.19	445970.53	Картометрический	0,1	-
377	2223137.15	445968.04	Картометрический	0,1	-
378	2223140.82	445980.31	Картометрический	0,1	-
379	2223155.22	446028.12	Картометрический	0,1	-
380	2223156.12	446031.12	Картометрический	0,1	-
381	2223153.23	446034.53	Картометрический	0,1	-
382	2223152.68	446034.85	Картометрический	0,1	-
383	2223158.40	446035.58	Картометрический	0,1	-
384	2223167.22	446037.21	Картометрический	0,1	-

Раздел 2

Сведения о местоположении границ объекта

Обозначение характерных точек границ	Координаты, м		Метод определения координат характерной точки	Средняя квадратическая погрешность положения характерной точки (Mf), м	Описание обозначения точки на местности (при наличии)
	X	Y			
1	2	3	4	5	6
385	2223163.60	446025.07	Картометрический	0,1	-
386	2223197.90	446009.92	Картометрический	0,1	-
387	2223207.43	446006.51	Картометрический	0,1	-
388	2223215.79	446037.91	Картометрический	0,1	-
389	2223194.09	446042.85	Картометрический	0,1	-
390	2223194.80	446042.93	Картометрический	0,1	-
391	2223296.64	446063.02	Картометрический	0,1	-
392	2223306.50	446064.09	Картометрический	0,1	-
393	2223309.73	446080.58	Картометрический	0,1	-
394	2223309.56	446109.42	Картометрический	0,1	-
395	2223310.50	446112.50	Картометрический	0,1	-
396	2223237.75	446106.00	Картометрический	0,1	-
397	2223131.25	446188.00	Картометрический	0,1	-
398	2223113.25	446240.00	Картометрический	0,1	-
399	2223064.50	446299.00	Картометрический	0,1	-
400	2223050.50	446289.50	Картометрический	0,1	-
401	2222975.51	446375.39	Картометрический	0,1	-
402	2222927.47	446430.40	Картометрический	0,1	-
403	2222910.89	446449.39	Картометрический	0,1	-
404	2222820.00	446553.49	Картометрический	0,1	-
405	2222685.39	446454.47	Картометрический	0,1	-
406	2222685.33	446454.55	Картометрический	0,1	-
407	2222685.14	446454.42	Картометрический	0,1	-
408	2222676.44	446466.13	Картометрический	0,1	-
409	2222639.13	446509.74	Картометрический	0,1	-
410	2222621.75	446529.10	Картометрический	0,1	-
411	2222609.71	446542.52	Картометрический	0,1	-
412	2222595.25	446558.62	Картометрический	0,1	-
413	2222584.50	446570.90	Картометрический	0,1	-
414	2222567.73	446590.06	Картометрический	0,1	-

Раздел 2

Сведения о местоположении границ объекта

Обозначение характерных точек границ	Координаты, м		Метод определения координат характерной точки	Средняя квадратическая погрешность положения характерной точки (Mf), м	Описание обозначения точки на местности (при наличии)
	X	Y			
1	2	3	4	5	6
415	2222582.33	446601.68	Картометрический	0,1	-
416	2222582.41	446602.20	Картометрический	0,1	-
417	2222588.20	446595.76	Картометрический	0,1	-
418	2222596.67	446603.56	Картометрический	0,1	-
419	2222615.12	446620.58	Картометрический	0,1	-
420	2222596.77	446641.08	Картометрический	0,1	-
421	2222583.93	446628.95	Картометрический	0,1	-
422	2222581.42	446626.58	Картометрический	0,1	-
423	2222579.37	446633.28	Картометрический	0,1	-
424	2222573.95	446648.99	Картометрический	0,1	-
425	2222569.78	446655.88	Картометрический	0,1	-
426	2222577.86	446663.62	Картометрический	0,1	-
427	2222615.34	446699.54	Картометрический	0,1	-
428	2222615.12	446703.09	Картометрический	0,1	-
429	2222609.18	446709.53	Картометрический	0,1	-
430	2222601.95	446717.37	Картометрический	0,1	-
431	2222594.20	446725.78	Картометрический	0,1	-
432	2222573.48	446747.72	Картометрический	0,1	-
433	2222572.01	446747.63	Картометрический	0,1	-
434	2222572.16	446749.08	Картометрический	0,1	-
435	2222568.14	446749.42	Картометрический	0,1	-
436	2222567.95	446747.97	Картометрический	0,1	-
437	2222534.39	446713.50	Картометрический	0,1	-
438	2222529.79	446718.13	Картометрический	0,1	-
439	2222520.91	446717.11	Картометрический	0,1	-
440	2222497.56	446732.81	Картометрический	0,1	-
441	2222483.33	446741.15	Картометрический	0,1	-
442	2222475.41	446745.63	Картометрический	0,1	-
443	2222461.21	446742.07	Картометрический	0,1	-
444	2222447.53	446796.34	Картометрический	0,1	-

Раздел 2

Сведения о местоположении границ объекта

Обозначение характерных точек границ	Координаты, м		Метод определения координат характерной точки	Средняя квадратическая погрешность положения характерной точки (Mf), м	Описание обозначения точки на местности (при наличии)
	X	Y			
1	2	3	4	5	6
445	2222405.12	446791.45	Картометрический	0,1	-
446	2222402.52	446800.26	Картометрический	0,1	-
447	2222388.65	446852.08	Картометрический	0,1	-
448	2222387.96	446852.72	Картометрический	0,1	-
449	2222398.72	446854.41	Картометрический	0,1	-
450	2222502.92	446833.18	Картометрический	0,1	-
451	2222502.40	446827.76	Картометрический	0,1	-
452	2222498.89	446811.57	Картометрический	0,1	-
453	2222537.36	446803.87	Картометрический	0,1	-
454	2222563.47	446796.07	Картометрический	0,1	-
455	2222583.79	446790.15	Картометрический	0,1	-
456	2222595.08	446822.61	Картометрический	0,1	-
457	2222586.66	446835.06	Картометрический	0,1	-
458	2222552.69	446885.36	Картометрический	0,1	-
459	2222559.44	446922.03	Картометрический	0,1	-
460	2222564.71	446943.41	Картометрический	0,1	-
461	2222573.85	446988.79	Картометрический	0,1	-
462	2222575.71	446996.11	Картометрический	0,1	-
463	2222574.32	446996.42	Картометрический	0,1	-
464	2222578.52	447019.28	Картометрический	0,1	-
465	2222583.89	447053.44	Картометрический	0,1	-
466	2222585.49	447065.50	Картометрический	0,1	-
467	2222603.20	447080.90	Картометрический	0,1	-
468	2222622.05	447059.58	Картометрический	0,1	-
469	2222657.52	447017.50	Картометрический	0,1	-
470	2222686.30	446981.91	Картометрический	0,1	-
471	2222778.13	446875.24	Картометрический	0,1	-
472	2222853.18	446789.27	Картометрический	0,1	-
473	2222917.97	446715.22	Картометрический	0,1	-
474	2222982.47	446641.81	Картометрический	0,1	-

Раздел 2

Сведения о местоположении границ объекта

Обозначение характерных точек границ	Координаты, м		Метод определения координат характерной точки	Средняя квадратическая погрешность положения характерной точки (Mf), м	Описание обозначения точки на местности (при наличии)
	X	Y			
1	2	3	4	5	6
475	2223005.30	446615.10	Картометрический	0,1	-
476	2223002.89	446613.21	Картометрический	0,1	-
477	2223009.96	446604.85	Картометрический	0,1	-
478	2223012.66	446606.84	Картометрический	0,1	-
479	2223047.63	446566.66	Картометрический	0,1	-
480	2223124.94	446478.06	Картометрический	0,1	-
481	2223188.36	446402.04	Картометрический	0,1	-
482	2223277.62	446270.87	Картометрический	0,1	-
483	2223397.79	446128.98	Картометрический	0,1	-
484	2223435.20	446080.01	Картометрический	0,1	-
485	2223443.35	446068.06	Картометрический	0,1	-
486	2223451.49	446045.62	Картометрический	0,1	-
487	2223478.82	445938.75	Картометрический	0,1	-
488	2223495.47	445901.02	Картометрический	0,1	-
489	2223510.87	445876.60	Картометрический	0,1	-
490	2223560.97	445800.49	Картометрический	0,1	-
491	2223582.23	445768.38	Картометрический	0,1	-
492	2223610.98	445738.68	Картометрический	0,1	-
158	2223633.03	445718.46	Картометрический	0,1	-
493	2222387.38	445997.18	Картометрический	0,1	-
494	2222235.34	445786.68	Картометрический	0,1	-
495	2222260.49	445773.49	Картометрический	0,1	-
496	2222089.97	445649.97	Картометрический	0,1	-
497	2222219.40	445502.90	Картометрический	0,1	-
498	2222123.30	445435.16	Картометрический	0,1	-
499	2222107.89	445485.21	Картометрический	0,1	-
500	2221981.29	445571.25	Картометрический	0,1	-
501	2221965.51	445581.96	Картометрический	0,1	-
502	2221927.93	445607.51	Картометрический	0,1	-
503	2221894.96	445629.92	Картометрический	0,1	-

Раздел 2

Сведения о местоположении границ объекта

Обозначение характерных точек границ	Координаты, м		Метод определения координат характерной точки	Средняя квадратическая погрешность положения характерной точки (Mf), м	Описание обозначения точки на местности (при наличии)
	X	Y			
1	2	3	4	5	6
504	2221987.77	445766.09	Картометрический	0,1	-
505	2221914.69	445849.13	Картометрический	0,1	-
506	2221952.82	445924.71	Картометрический	0,1	-
507	2222083.48	446183.71	Картометрический	0,1	-
493	2222387.38	445997.18	Картометрический	0,1	-
508	2221432.47	446103.72	Картометрический	0,1	-
509	2221419.20	446078.32	Картометрический	0,1	-
510	2221367.65	446112.55	Картометрический	0,1	-
511	2221359.71	446100.71	Картометрический	0,1	-
512	2221354.73	446104.05	Картометрический	0,1	-
513	2221362.49	446115.63	Картометрический	0,1	-
514	2221286.74	446166.26	Картометрический	0,1	-
515	2221279.05	446154.80	Картометрический	0,1	-
516	2221274.07	446158.14	Картометрический	0,1	-
517	2221281.74	446169.58	Картометрический	0,1	-
518	2221218.45	446213.02	Картометрический	0,1	-
519	2221196.65	446179.19	Картометрический	0,1	-
520	2221184.70	446185.18	Картометрический	0,1	-
521	2221179.33	446189.31	Картометрический	0,1	-
522	2221169.34	446197.27	Картометрический	0,1	-
523	2221168.00	446195.23	Картометрический	0,1	-
524	2221145.03	446210.97	Картометрический	0,1	-
525	2221139.45	446215.83	Картометрический	0,1	-
526	2221144.00	446223.11	Картометрический	0,1	-
527	2221179.89	446261.14	Картометрический	0,1	-
528	2221191.03	446284.66	Картометрический	0,1	-
529	2221275.40	446462.89	Картометрический	0,1	-
530	2221290.11	446495.22	Картометрический	0,1	-
531	2221297.10	446492.04	Картометрический	0,1	-
532	2221355.74	446458.94	Картометрический	0,1	-

Раздел 2

Сведения о местоположении границ объекта

Обозначение характерных точек границ	Координаты, м		Метод определения координат характерной точки	Средняя квадратическая погрешность положения характерной точки (Mf), м	Описание обозначения точки на местности (при наличии)
	X	Y			
1	2	3	4	5	6
533	2221357.65	446457.29	Картометрический	0,1	-
534	2221359.68	446454.97	Картометрический	0,1	-
535	2221359.66	446454.99	Картометрический	0,1	-
536	2221350.17	446445.97	Картометрический	0,1	-
537	2221356.88	446431.36	Картометрический	0,1	-
538	2221353.33	446430.54	Картометрический	0,1	-
539	2221348.35	446446.90	Картометрический	0,1	-
540	2221326.87	446441.55	Картометрический	0,1	-
541	2221306.01	446415.33	Картометрический	0,1	-
542	2221301.62	446358.61	Картометрический	0,1	-
543	2221289.96	446375.55	Картометрический	0,1	-
544	2221288.68	446373.60	Картометрический	0,1	-
545	2221287.71	446374.89	Картометрический	0,1	-
546	2221261.76	446335.36	Картометрический	0,1	-
547	2221263.12	446334.42	Картометрический	0,1	-
548	2221237.46	446295.10	Картометрический	0,1	-
549	2221235.83	446296.01	Картометрический	0,1	-
550	2221230.69	446289.29	Картометрический	0,1	-
551	2221230.81	446289.17	Картометрический	0,1	-
552	2221424.60	446114.55	Картометрический	0,1	-
508	2221432.47	446103.72	Картометрический	0,1	-
553	2222915.32	446235.67	Картометрический	0,1	-
554	2222876.18	446202.23	Картометрический	0,1	-
555	2222803.77	446287.14	Картометрический	0,1	-
556	2222842.91	446320.58	Картометрический	0,1	-
553	2222915.32	446235.67	Картометрический	0,1	-
557	2222391.82	446351.02	Картометрический	0,1	-
558	2222359.75	446345.50	Картометрический	0,1	-
559	2222241.50	446273.51	Картометрический	0,1	-
560	2222171.75	446261.50	Картометрический	0,1	-

Раздел 2

Сведения о местоположении границ объекта

Обозначение характерных точек границ	Координаты, м		Метод определения координат характерной точки	Средняя квадратическая погрешность положения характерной точки (Mf), м	Описание обозначения точки на местности (при наличии)
	X	Y			
1	2	3	4	5	6
561	2222159.50	446278.50	Картометрический	0,1	-
562	2222165.14	446284.18	Картометрический	0,1	-
563	2222168.94	446284.31	Картометрический	0,1	-
564	2222177.50	446263.53	Картометрический	0,1	-
565	2222194.44	446266.50	Картометрический	0,1	-
566	2222199.49	446275.41	Картометрический	0,1	-
567	2222242.50	446317.03	Картометрический	0,1	-
568	2222248.99	446290.57	Картометрический	0,1	-
569	2222285.49	446307.51	Картометрический	0,1	-
570	2222280.71	446324.63	Картометрический	0,1	-
571	2222274.11	446348.32	Картометрический	0,1	-
572	2222285.90	446357.46	Картометрический	0,1	-
573	2222303.70	446369.86	Картометрический	0,1	-
574	2222321.50	446381.83	Картометрический	0,1	-
575	2222330.57	446343.77	Картометрический	0,1	-
576	2222390.73	446355.78	Картометрический	0,1	-
557	2222391.82	446351.02	Картометрический	0,1	-
577	2223892.99	445416.90	Картометрический	0,1	-
578	2223870.08	445392.13	Картометрический	0,1	-
579	2223855.42	445376.31	Картометрический	0,1	-
580	2223816.40	445334.41	Картометрический	0,1	-
581	2223817.21	445333.72	Картометрический	0,1	-
582	2223795.16	445309.84	Картометрический	0,1	-
583	2223788.31	445302.26	Картометрический	0,1	-
584	2223782.13	445307.71	Картометрический	0,1	-
585	2223788.86	445315.36	Картометрический	0,1	-
586	2223774.22	445328.37	Картометрический	0,1	-
587	2223795.31	445352.36	Картометрический	0,1	-
588	2223797.46	445350.53	Картометрический	0,1	-
589	2223835.64	445394.73	Картометрический	0,1	-

Раздел 2

Сведения о местоположении границ объекта

Обозначение характерных точек границ	Координаты, м		Метод определения координат характерной точки	Средняя квадратическая погрешность положения характерной точки (Mf), м	Описание обозначения точки на местности (при наличии)
	X	Y			
1	2	3	4	5	6
590	2223837.44	445393.08	Картометрический	0,1	-
591	2223840.65	445397.01	Картометрический	0,1	-
592	2223874.26	445434.38	Картометрический	0,1	-
577	2223892.99	445416.90	Картометрический	0,1	-
593	2223043.20	446271.04	Картометрический	0,1	-
594	2222990.28	446227.37	Картометрический	0,1	-
595	2222964.28	446257.18	Картометрический	0,1	-
596	2223016.19	446301.33	Картометрический	0,1	-
593	2223043.20	446271.04	Картометрический	0,1	-
597	2222986.86	446170.26	Картометрический	0,1	-
598	2222936.96	446130.79	Картометрический	0,1	-
599	2222924.58	446146.45	Картометрический	0,1	-
600	2222909.16	446161.44	Картометрический	0,1	-
601	2222921.83	446165.25	Картометрический	0,1	-
602	2222961.42	446201.37	Картометрический	0,1	-
597	2222986.86	446170.26	Картометрический	0,1	-
603	2222845.26	445924.57	Картометрический	0,1	-
604	2222835.20	445917.35	Картометрический	0,1	-
605	2222807.22	445962.65	Картометрический	0,1	-
603	2222845.26	445924.57	Картометрический	0,1	-
606	2222549.48	446368.78	Картометрический	0,1	-
607	2222538.25	446362.00	Картометрический	0,1	-
608	2222455.75	446362.00	Картометрический	0,1	-
609	2222453.47	446361.61	Картометрический	0,1	-
610	2222457.86	446363.73	Картометрический	0,1	-
611	2222480.03	446367.74	Картометрический	0,1	-
612	2222524.19	446364.09	Картометрический	0,1	-
613	2222539.03	446364.79	Картометрический	0,1	-
614	2222539.69	446364.82	Картометрический	0,1	-
606	2222549.48	446368.78	Картометрический	0,1	-

Раздел 2

Сведения о местоположении границ объекта

Обозначение характерных точек границ	Координаты, м		Метод определения координат характерной точки	Средняя квадратическая погрешность положения характерной точки (Mt), м	Описание обозначения точки на местности (при наличии)
	X	Y			
1	2	3	4	5	6
615	2221350.54	446399.47	Картометрический	0,1	-
616	2221348.37	446403.64	Картометрический	0,1	-
617	2221348.35	446409.87	Картометрический	0,1	-
618	2221343.91	446426.99	Картометрический	0,1	-
619	2221346.56	446427.73	Картометрический	0,1	-
620	2221350.28	446410.61	Картометрический	0,1	-
615	2221350.54	446399.47	Картометрический	0,1	-

3. Сведения о характерных точках части (частей) границы объекта

Обозначение характерных точек границ	Координаты, м		Метод определения координат характерной точки	Средняя квадратическая погрешность положения характерной точки (Mt), м	Описание обозначения точки на местности (при наличии)
	X	Y			
1	2	3	4	5	6
-	-	-	-	-	-

Раздел 3

Сведения о местоположении измененных (уточненных) границ объекта

1. Система координат -

2. Сведения о характерных точках границ объекта

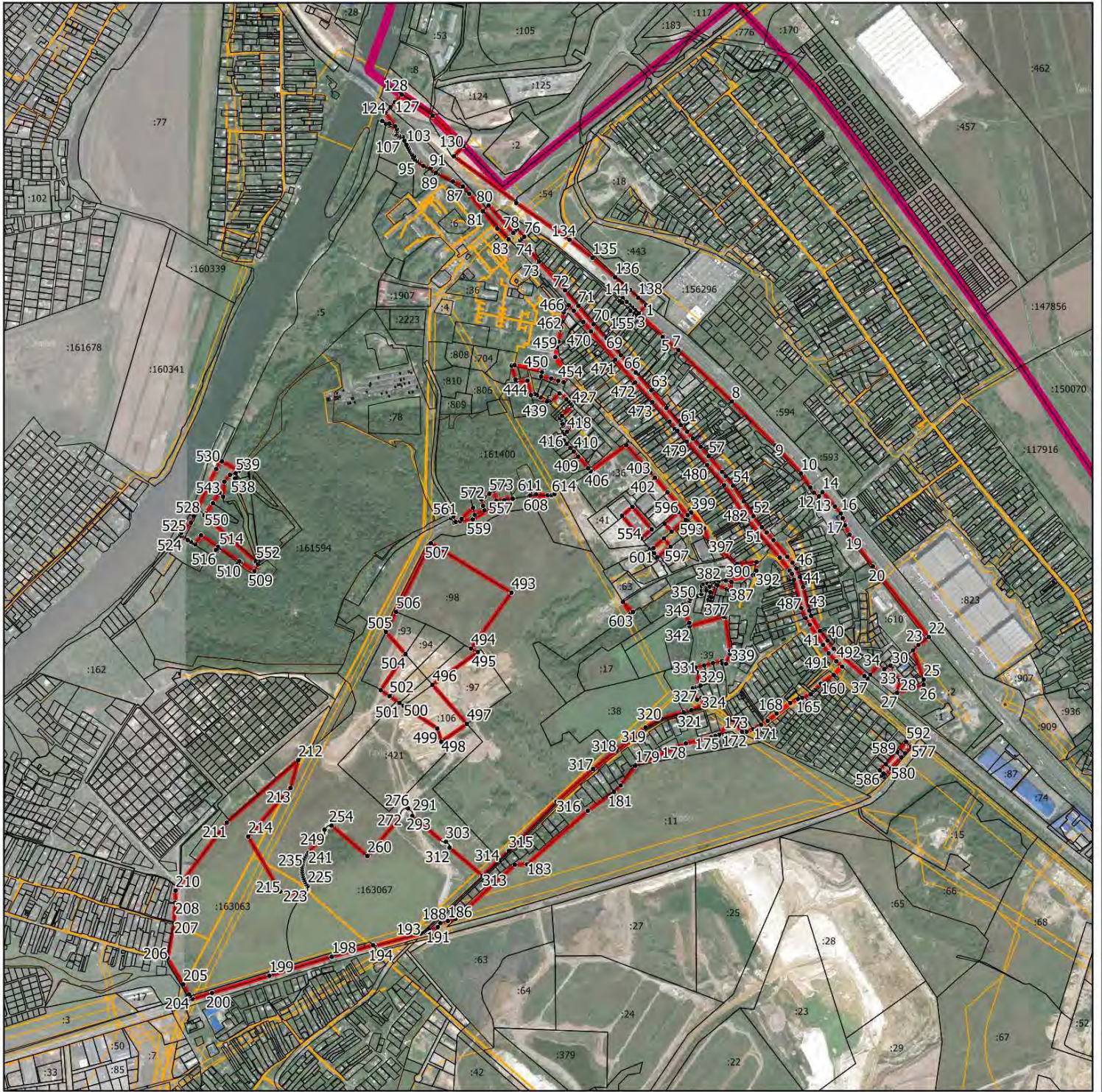
Обозначение характерных точек границ	Существующие координаты, м		Измененные (уточненные) координаты, м		Метод определения координат характерной точки	Средняя квадратическая погрешность положения характерной точки (Mf), м	Описание обозначения точки на местности (при наличии)
	X	Y	X	Y			
1	2	3	4	5	6	7	8
-	-	-	-	-	-	-	

3. Сведения о характерных точках части (частей) границы объекта

Обозначение характерных точек границ	Существующие координаты, м		Измененные (уточненные) координаты, м		Метод определения координат характерной точки	Средняя квадратическая погрешность положения характерной точки (Mf), м	Описание обозначения точки на местности (при наличии)
	X	Y	X	Y			
1	2	3	4	5	6	7	8
-	-	-	-	-	-	-	

Раздел 4

План границ объекта



Масштаб 1:20 000

Условные обозначения:

- - граница объекта, местоположение которого описано
- - границы муниципальных образований
- - границы зон с особыми условиями использования территорий
- - границы земельных участков по сведениям ЕГРН
- - поворотная точка границ объекта

Подпись _____ Дата « » 20__ г.

Место для оттиска печати лица, составившего описание местоположения границ объекта

ОПИСАНИЕ МЕСТОПОЛОЖЕНИЯ ГРАНИЦ

д. Шевлягино

(наименование объекта, местоположение границ которого описано (далее - объект))

Раздел 1

Сведения об объекте

№ п/п	Характеристики объекта	Описание характеристик
1	2	3
1.	Местоположение объекта	Московская область, Раменский городской округ
2.	Площадь объекта +/- величина погрешности определения площади (Р +/- Дельта Р)	171539 кв. м ± 145 кв. м
3.	Иные характеристики объекта	

Раздел 2

Сведения о местоположении границ объекта

1. Система координат МСК-50, зона 2

2. Сведения о характерных точках границ объекта

Обозначение характерных точек границ	Координаты, м		Метод определения координат характерной точки	Средняя квадратическая погрешность положения характерной точки (Мт), м	Описание обозначения точки на местности (при наличии)
	X	Y			
1	2	3	4	5	6
Участок 1					
1	2256317.76	450206.26	Картометрический	0,1	-
2	2256306.02	450205.81	Картометрический	0,1	-
3	2256201.28	450195.97	Картометрический	0,1	-
4	2256205.16	450148.71	Картометрический	0,1	-
5	2256208.37	450046.33	Картометрический	0,1	-
6	2256208.78	450014.84	Картометрический	0,1	-
7	2256195.96	450014.68	Картометрический	0,1	-
8	2256196.25	449992.38	Картометрический	0,1	-
9	2256196.09	449964.27	Картометрический	0,1	-
10	2256183.41	449964.54	Картометрический	0,1	-
11	2256166.72	449971.34	Картометрический	0,1	-
12	2256132.64	449973.90	Картометрический	0,1	-
13	2256132.87	449974.26	Картометрический	0,1	-
14	2256132.78	449974.43	Картометрический	0,1	-
15	2256062.59	450048.16	Картометрический	0,1	-
16	2256058.43	450040.30	Картометрический	0,1	-
17	2256053.87	450115.71	Картометрический	0,1	-
18	2256067.21	450182.64	Картометрический	0,1	-
19	2256063.01	450212.31	Картометрический	0,1	-
20	2256061.28	450451.66	Картометрический	0,1	-
21	2256068.52	450462.78	Картометрический	0,1	-
22	2256160.00	450509.67	Картометрический	0,1	-
23	2256143.04	450573.70	Картометрический	0,1	-
24	2256146.42	450589.13	Картометрический	0,1	-
25	2256159.72	450589.25	Картометрический	0,1	-
26	2256215.11	450589.72	Картометрический	0,1	-

Раздел 2

Сведения о местоположении границ объекта

Обозначение характерных точек границ	Координаты, м		Метод определения координат характерной точки	Средняя квадратическая погрешность положения характерной точки (Mf), м	Описание обозначения точки на местности (при наличии)
	X	Y			
1	2	3	4	5	6
27	2256256.75	450590.08	Картометрический	0,1	-
28	2256297.01	450590.43	Картометрический	0,1	-
29	2256311.11	450590.55	Картометрический	0,1	-
30	2256350.65	450590.90	Картометрический	0,1	-
31	2256351.21	450559.50	Картометрический	0,1	-
32	2256351.75	450529.50	Картометрический	0,1	-
33	2256352.28	450499.50	Картометрический	0,1	-
34	2256352.82	450469.50	Картометрический	0,1	-
35	2256353.36	450439.50	Картометрический	0,1	-
36	2256353.90	450409.50	Картометрический	0,1	-
37	2256354.44	450379.52	Картометрический	0,1	-
38	2256354.98	450349.47	Картометрический	0,1	-
39	2256402.06	450348.75	Картометрический	0,1	-
40	2256531.88	450346.78	Картометрический	0,1	-
41	2256533.06	450290.48	Картометрический	0,1	-
42	2256452.99	450283.20	Картометрический	0,1	-
43	2256438.67	450281.12	Картометрический	0,1	-
44	2256435.87	450281.31	Картометрический	0,1	-
45	2256423.57	450279.96	Картометрический	0,1	-
46	2256379.21	450272.95	Картометрический	0,1	-
47	2256353.69	450268.52	Картометрический	0,1	-
48	2256345.22	450267.09	Картометрический	0,1	-
49	2256331.28	450264.40	Картометрический	0,1	-
50	2256329.30	450264.44	Картометрический	0,1	-
51	2256319.56	450263.55	Картометрический	0,1	-
52	2256323.51	450227.63	Картометрический	0,1	-
53	2256316.53	450226.88	Картометрический	0,1	-
54	2256315.63	450226.78	Картометрический	0,1	-
1	2256317.76	450206.26	Картометрический	0,1	-
55	2256360.30	450081.85	Картометрический	0,1	-

Раздел 2

Сведения о местоположении границ объекта

Обозначение характерных точек границ	Координаты, м		Метод определения координат характерной точки	Средняя квадратическая погрешность положения характерной точки (Мт), м	Описание обозначения точки на местности (при наличии)
	X	Y			
1	2	3	4	5	6
56	2256324.95	450077.74	Картометрический	0,1	-
57	2256329.10	449961.97	Картометрический	0,1	-
58	2256224.03	449963.82	Картометрический	0,1	-
59	2256224.18	449992.25	Картометрический	0,1	-
60	2256216.23	449992.30	Картометрический	0,1	-
61	2256216.36	450014.94	Картометрический	0,1	-
62	2256215.95	450046.50	Картометрический	0,1	-
63	2256212.73	450149.14	Картометрический	0,1	-
64	2256209.54	450188.05	Картометрический	0,1	-
65	2256284.97	450194.70	Картометрический	0,1	-
66	2256286.76	450189.72	Картометрический	0,1	-
67	2256319.18	450191.82	Картометрический	0,1	-
68	2256319.29	450190.93	Картометрический	0,1	-
69	2256320.48	450177.36	Картометрический	0,1	-
70	2256320.93	450172.14	Картометрический	0,1	-
71	2256346.87	450174.40	Картометрический	0,1	-
72	2256350.78	450141.19	Картометрический	0,1	-
73	2256356.35	450105.74	Картометрический	0,1	-
55	2256360.30	450081.85	Картометрический	0,1	-

3. Сведения о характерных точках части (частей) границы объекта

Обозначение характерных точек границ	Координаты, м		Метод определения координат характерной точки	Средняя квадратическая погрешность положения характерной точки (Мт), м	Описание обозначения точки на местности (при наличии)
	X	Y			
1	2	3	4	5	6
-	-	-	-	-	-

Раздел 3

Сведения о местоположении измененных (уточненных) границ объекта

1. Система координат -

2. Сведения о характерных точках границ объекта

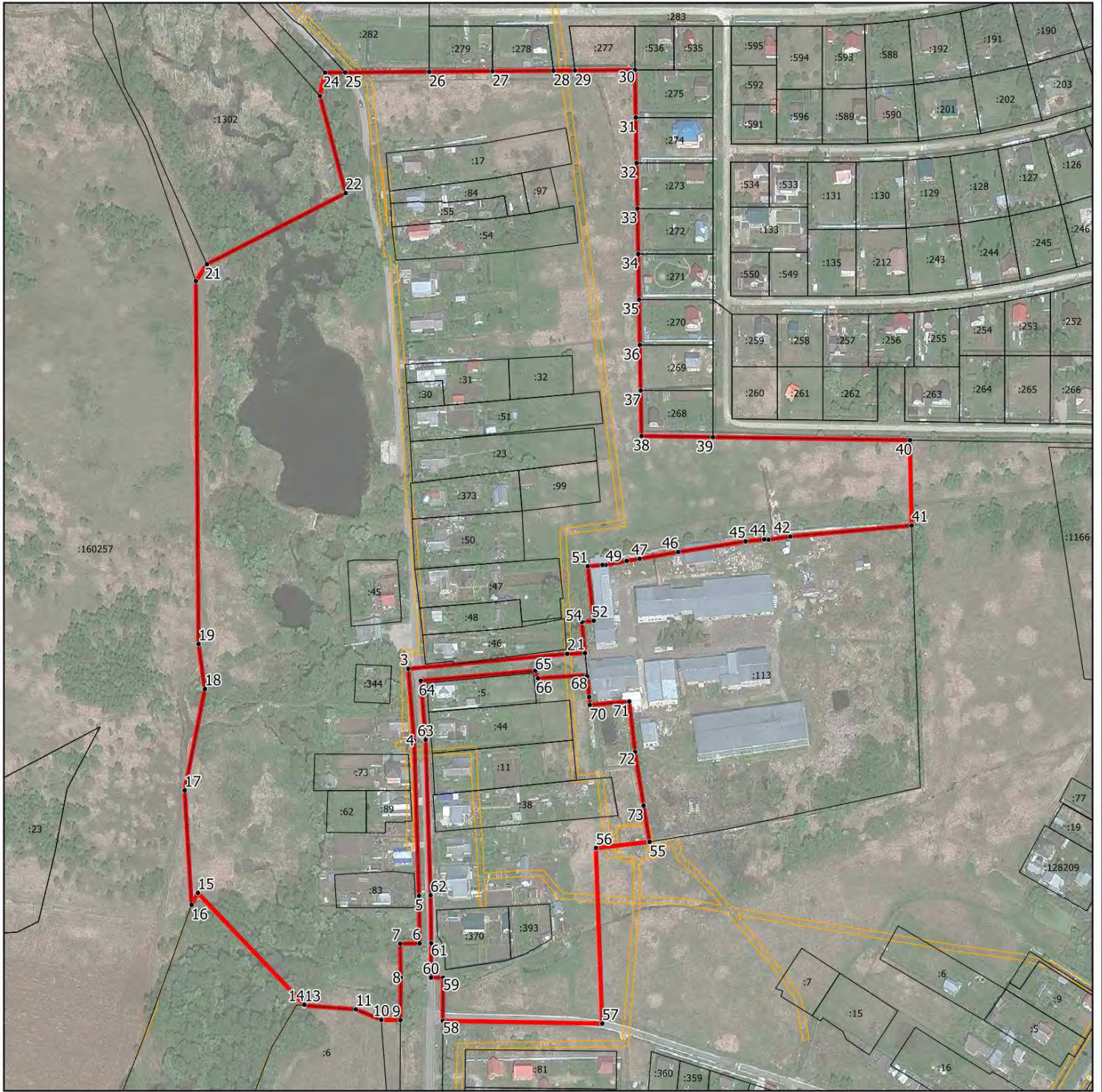
Обозначение характерных точек границ	Существующие координаты, м		Измененные (уточненные) координаты, м		Метод определения координат характерной точки	Средняя квадратическая погрешность положения характерной точки (Mf), м	Описание обозначения точки на местности (при наличии)
	X	Y	X	Y			
1	2	3	4	5	6	7	8
-	-	-	-	-	-	-	

3. Сведения о характерных точках части (частей) границы объекта

Обозначение характерных точек границ	Существующие координаты, м		Измененные (уточненные) координаты, м		Метод определения координат характерной точки	Средняя квадратическая погрешность положения характерной точки (Mf), м	Описание обозначения точки на местности (при наличии)
	X	Y	X	Y			
1	2	3	4	5	6	7	8
-	-	-	-	-	-	-	

Раздел 4

План границ объекта



Масштаб 1:3 500

Условные обозначения:

- - граница объекта, местоположение которого описано
- - границы муниципальных образований
- - границы зон с особыми условиями использования территорий
- - границы земельных участков по сведениям ЕГРН
- - поворотная точка границ объекта

Подпись _____ Дата « ____ » _____ 20__ г.

Место для оттиска печати лица, составившего описание местоположения границ объекта

ОПИСАНИЕ МЕСТОПОЛОЖЕНИЯ ГРАНИЦ

д. Шилово

(наименование объекта, местоположение границ которого описано (далее - объект))

Раздел 1

Сведения об объекте

№ п/п	Характеристики объекта	Описание характеристик
1	2	3
1.	Местоположение объекта	Московская область, Раменский городской округ
2.	Площадь объекта +/- величина погрешности определения площади (Р +/- Дельта Р)	560318 кв. м ± 262 кв. м
3.	Иные характеристики объекта	

Раздел 2

Сведения о местоположении границ объекта

1. Система координат МСК-50, зона 2

2. Сведения о характерных точках границ объекта

Обозначение характерных точек границ	Координаты, м		Метод определения координат характерной точки	Средняя квадратическая погрешность положения характерной точки (Мт), м	Описание обозначения точки на местности (при наличии)
	X	Y			
1	2	3	4	5	6
Участок 1					
1	2228723.33	442693.17	Картометрический	0,1	-
2	2228730.74	442722.07	Картометрический	0,1	-
3	2228731.96	442791.01	Картометрический	0,1	-
4	2228732.22	442796.20	Картометрический	0,1	-
5	2228735.81	442794.87	Картометрический	0,1	-
6	2228754.92	442787.35	Картометрический	0,1	-
7	2228773.07	442780.22	Картометрический	0,1	-
8	2228773.72	442782.29	Картометрический	0,1	-
9	2228769.02	442784.03	Картометрический	0,1	-
10	2228745.80	442793.13	Картометрический	0,1	-
11	2228732.32	442798.22	Картометрический	0,1	-
12	2228733.02	442811.94	Картометрический	0,1	-
13	2228743.41	442861.51	Картометрический	0,1	-
14	2228757.89	442901.06	Картометрический	0,1	-
15	2228787.97	442953.62	Картометрический	0,1	-
16	2228807.98	442984.70	Картометрический	0,1	-
17	2228780.81	442996.89	Картометрический	0,1	-
18	2228743.67	443016.25	Картометрический	0,1	-
19	2228711.58	443035.44	Картометрический	0,1	-
20	2228661.86	443062.81	Картометрический	0,1	-
21	2228639.89	443072.48	Картометрический	0,1	-
22	2228634.13	443075.02	Картометрический	0,1	-
23	2228631.33	443076.25	Картометрический	0,1	-
24	2228614.09	443084.13	Картометрический	0,1	-
25	2228613.67	443084.31	Картометрический	0,1	-
26	2228570.98	443109.81	Картометрический	0,1	-

Раздел 2

Сведения о местоположении границ объекта

Обозначение характерных точек границ	Координаты, м		Метод определения координат характерной точки	Средняя квадратическая погрешность положения характерной точки (Mf), м	Описание обозначения точки на местности (при наличии)
	X	Y			
1	2	3	4	5	6
27	2228532.86	443132.97	Картометрический	0,1	-
28	2228496.56	443158.86	Картометрический	0,1	-
29	2228455.70	443193.86	Картометрический	0,1	-
30	2228404.89	443238.30	Картометрический	0,1	-
31	2228364.75	443273.50	Картометрический	0,1	-
32	2228313.11	443318.94	Картометрический	0,1	-
33	2228306.93	443324.23	Картометрический	0,1	-
34	2228283.31	443344.44	Картометрический	0,1	-
35	2228245.05	443366.95	Картометрический	0,1	-
36	2228213.69	443375.53	Картометрический	0,1	-
37	2228190.92	443382.95	Картометрический	0,1	-
38	2228184.42	443388.95	Картометрический	0,1	-
39	2228174.27	443398.31	Картометрический	0,1	-
40	2228123.78	443424.47	Картометрический	0,1	-
41	2228067.95	443454.80	Картометрический	0,1	-
42	2228057.40	443460.75	Картометрический	0,1	-
43	2228005.89	443489.80	Картометрический	0,1	-
44	2227948.78	443524.41	Картометрический	0,1	-
45	2227928.01	443538.07	Картометрический	0,1	-
46	2227911.17	443549.14	Картометрический	0,1	-
47	2227900.47	443555.28	Картометрический	0,1	-
48	2227878.13	443568.13	Картометрический	0,1	-
49	2227833.23	443589.59	Картометрический	0,1	-
50	2227809.65	443599.79	Картометрический	0,1	-
51	2227806.20	443601.28	Картометрический	0,1	-
52	2227802.23	443602.85	Картометрический	0,1	-
53	2227793.94	443591.34	Картометрический	0,1	-
54	2227733.86	443549.19	Картометрический	0,1	-
55	2227712.01	443505.77	Картометрический	0,1	-
56	2227710.06	443501.88	Картометрический	0,1	-

Раздел 2

Сведения о местоположении границ объекта

Обозначение характерных точек границ	Координаты, м		Метод определения координат характерной точки	Средняя квадратическая погрешность положения характерной точки (Mf), м	Описание обозначения точки на местности (при наличии)
	X	Y			
1	2	3	4	5	6
57	2227647.04	443559.22	Картометрический	0,1	-
58	2227562.20	443635.40	Картометрический	0,1	-
59	2227554.54	443642.48	Картометрический	0,1	-
60	2227546.87	443649.57	Картометрический	0,1	-
61	2227485.93	443704.37	Картометрический	0,1	-
62	2227468.62	443720.17	Картометрический	0,1	-
63	2227399.70	443781.67	Картометрический	0,1	-
64	2227404.43	443765.08	Картометрический	0,1	-
65	2227403.11	443762.70	Картометрический	0,1	-
66	2227413.33	443753.55	Картометрический	0,1	-
67	2227463.72	443708.44	Картометрический	0,1	-
68	2227514.20	443662.62	Картометрический	0,1	-
69	2227529.17	443649.24	Картометрический	0,1	-
70	2227553.52	443627.56	Картометрический	0,1	-
71	2227629.76	443558.60	Картометрический	0,1	-
72	2227659.52	443532.25	Картометрический	0,1	-
73	2227749.13	443452.93	Картометрический	0,1	-
74	2227745.95	443448.70	Картометрический	0,1	-
75	2227713.36	443405.33	Картометрический	0,1	-
76	2227738.89	443385.32	Картометрический	0,1	-
77	2227706.78	443342.49	Картометрический	0,1	-
78	2227721.08	443328.29	Картометрический	0,1	-
79	2227695.97	443293.00	Картометрический	0,1	-
80	2227696.11	443292.88	Картометрический	0,1	-
81	2227728.16	443247.69	Картометрический	0,1	-
82	2227740.66	443217.71	Картометрический	0,1	-
83	2227756.06	443204.95	Картометрический	0,1	-
84	2227757.31	443203.78	Картометрический	0,1	-
85	2227794.27	443173.44	Картометрический	0,1	-
86	2227830.95	443139.27	Картометрический	0,1	-

Раздел 2

Сведения о местоположении границ объекта

Обозначение характерных точек границ	Координаты, м		Метод определения координат характерной точки	Средняя квадратическая погрешность положения характерной точки (Mf), м	Описание обозначения точки на местности (при наличии)
	X	Y			
1	2	3	4	5	6
87	2227860.20	443117.09	Картометрический	0,1	-
88	2227869.08	443103.00	Картометрический	0,1	-
89	2227871.20	443093.64	Картометрический	0,1	-
90	2227873.09	443085.98	Картометрический	0,1	-
91	2227869.19	443076.66	Картометрический	0,1	-
92	2227846.69	443056.81	Картометрический	0,1	-
93	2227838.13	443046.08	Картометрический	0,1	-
94	2227837.23	443044.97	Картометрический	0,1	-
95	2227832.86	443037.34	Картометрический	0,1	-
96	2227833.56	443035.64	Картометрический	0,1	-
97	2227838.58	443026.70	Картометрический	0,1	-
98	2227842.11	443009.69	Картометрический	0,1	-
99	2227854.56	442993.92	Картометрический	0,1	-
100	2227887.63	442956.38	Картометрический	0,1	-
101	2227948.73	442891.52	Картометрический	0,1	-
102	2228025.00	442821.89	Картометрический	0,1	-
103	2228071.06	442783.44	Картометрический	0,1	-
104	2228101.78	442758.66	Картометрический	0,1	-
105	2228153.31	442704.45	Картометрический	0,1	-
106	2228177.78	442681.41	Картометрический	0,1	-
107	2228210.69	442661.70	Картометрический	0,1	-
108	2228260.91	442633.84	Картометрический	0,1	-
109	2228333.94	442590.17	Картометрический	0,1	-
110	2228375.78	442621.81	Картометрический	0,1	-
111	2228409.85	442664.46	Картометрический	0,1	-
112	2228455.55	442721.66	Картометрический	0,1	-
113	2228484.44	442769.08	Картометрический	0,1	-
114	2228504.83	442799.98	Картометрический	0,1	-
115	2228553.34	442766.19	Картометрический	0,1	-
116	2228574.23	442754.20	Картометрический	0,1	-

Раздел 2

Сведения о местоположении границ объекта

Обозначение характерных точек границ	Координаты, м		Метод определения координат характерной точки	Средняя квадратическая погрешность положения характерной точки (Mt), м	Описание обозначения точки на местности (при наличии)
	X	Y			
1	2	3	4	5	6
117	2228610.30	442736.19	Картометрический	0,1	-
118	2228654.78	442719.83	Картометрический	0,1	-
119	2228689.39	442700.13	Картометрический	0,1	-
120	2228715.24	442694.83	Картометрический	0,1	-
1	2228723.33	442693.17	Картометрический	0,1	-

3. Сведения о характерных точках части (частей) границы объекта

Обозначение характерных точек границ	Координаты, м		Метод определения координат характерной точки	Средняя квадратическая погрешность положения характерной точки (Mt), м	Описание обозначения точки на местности (при наличии)
	X	Y			
1	2	3	4	5	6
-	-	-	-	-	-

Раздел 3

Сведения о местоположении измененных (уточненных) границ объекта

1. Система координат -

2. Сведения о характерных точках границ объекта

Обозначение характерных точек границ	Существующие координаты, м		Измененные (уточненные) координаты, м		Метод определения координат характерной точки	Средняя квадратическая погрешность положения характерной точки (Mf), м	Описание обозначения точки на местности (при наличии)
	X	Y	X	Y			
1	2	3	4	5	6	7	8
-	-	-	-	-	-	-	

3. Сведения о характерных точках части (частей) границы объекта






Обозначение характерных точек границ	Существующие координаты, м		Измененные (уточненные) координаты, м		Метод определения координат характерной точки	Средняя квадратическая погрешность положения характерной точки (Mf), м	Описание обозначения точки на местности (при наличии)
	X	Y	X	Y			
1	2	3	4	5	6	7	8
-	-	-	-	-	-	-	

Раздел 4
План границ объекта



Масштаб 1:7 000

Условные обозначения:

-  - граница объекта, местоположение которого описано
-  - границы муниципальных образований
-  - границы зон с особыми условиями использования территорий
-  - границы земельных участков по сведениям ЕГРН
-  - поворотная точка границ объекта

Подпись _____ Дата « _____ » _____ 20__ г.

Место для оттиска печати лица, составившего описание местоположения границ объекта

ОПИСАНИЕ МЕСТОПОЛОЖЕНИЯ ГРАНИЦ

д. Ширяево

(наименование объекта, местоположение границ которого описано (далее - объект))

Раздел 1

Сведения об объекте

№ п/п	Характеристики объекта	Описание характеристик
1	2	3
1.	Местоположение объекта	Московская область, Раменский городской округ
2.	Площадь объекта +/- величина погрешности определения площади (Р +/- Дельта Р)	386058 кв. м ± 217 кв. м
3.	Иные характеристики объекта	

Раздел 2

Сведения о местоположении границ объекта

1. Система координат МСК-50, зона 2

2. Сведения о характерных точках границ объекта

Обозначение характерных точек границ	Координаты, м		Метод определения координат характерной точки	Средняя квадратическая погрешность положения характерной точки (Мт), м	Описание обозначения точки на местности (при наличии)
	X	Y			
1	2	3	4	5	6
Участок 1					
1	2228515.51	430620.25	Картометрический	0,1	-
2	2228514.39	430636.63	Картометрический	0,1	-
3	2228488.78	430634.25	Картометрический	0,1	-
4	2228480.06	430634.05	Картометрический	0,1	-
5	2228453.44	430633.42	Картометрический	0,1	-
6	2228447.03	430633.27	Картометрический	0,1	-
7	2228427.97	430632.09	Картометрический	0,1	-
8	2228415.23	430631.30	Картометрический	0,1	-
9	2228405.27	430630.68	Картометрический	0,1	-
10	2228403.08	430630.54	Картометрический	0,1	-
11	2228408.51	430608.19	Картометрический	0,1	-
12	2228397.38	430605.86	Картометрический	0,1	-
13	2228398.79	430599.15	Картометрический	0,1	-
14	2228390.39	430597.26	Картометрический	0,1	-
15	2228380.36	430641.20	Картометрический	0,1	-
16	2228369.85	430636.13	Картометрический	0,1	-
17	2228364.94	430635.16	Картометрический	0,1	-
18	2228348.52	430631.21	Картометрический	0,1	-
19	2228346.60	430640.27	Картометрический	0,1	-
20	2228312.93	430633.14	Картометрический	0,1	-
21	2228311.55	430640.89	Картометрический	0,1	-
22	2228289.02	430637.71	Картометрический	0,1	-
23	2228213.92	430626.03	Картометрический	0,1	-
24	2228186.26	430614.41	Картометрический	0,1	-
25	2228134.53	430605.97	Картометрический	0,1	-
26	2228099.09	430597.12	Картометрический	0,1	-

Раздел 2

Сведения о местоположении границ объекта

Обозначение характерных точек границ	Координаты, м		Метод определения координат характерной точки	Средняя квадратическая погрешность положения характерной точки (Mf), м	Описание обозначения точки на местности (при наличии)
	X	Y			
1	2	3	4	5	6
27	2228083.73	430594.84	Картометрический	0,1	-
28	2228042.64	430596.52	Картометрический	0,1	-
29	2228028.08	430592.89	Картометрический	0,1	-
30	2228027.58	430593.79	Картометрический	0,1	-
31	2228014.79	430590.94	Картометрический	0,1	-
32	2227992.34	430585.94	Картометрический	0,1	-
33	2227986.91	430583.06	Картометрический	0,1	-
34	2227969.29	430579.72	Картометрический	0,1	-
35	2227968.78	430582.28	Картометрический	0,1	-
36	2227961.35	430580.58	Картометрический	0,1	-
37	2227954.06	430578.88	Картометрический	0,1	-
38	2227946.78	430577.17	Картометрический	0,1	-
39	2227945.93	430575.71	Картометрический	0,1	-
40	2227937.75	430573.80	Картометрический	0,1	-
41	2227937.65	430574.31	Картометрический	0,1	-
42	2227936.18	430573.54	Картометрический	0,1	-
43	2227921.06	430571.04	Картометрический	0,1	-
44	2227920.70	430570.98	Картометрический	0,1	-
45	2227919.46	430570.78	Картометрический	0,1	-
46	2227917.21	430570.41	Картометрический	0,1	-
47	2227917.30	430569.80	Картометрический	0,1	-
48	2227910.39	430568.39	Картометрический	0,1	-
49	2227908.81	430566.14	Картометрический	0,1	-
50	2227904.69	430565.52	Картометрический	0,1	-
51	2227902.92	430566.67	Картометрический	0,1	-
52	2227893.04	430564.75	Картометрический	0,1	-
53	2227861.06	430556.33	Картометрический	0,1	-
54	2227861.12	430563.80	Картометрический	0,1	-
55	2227826.74	430559.44	Картометрический	0,1	-
56	2227811.13	430564.38	Картометрический	0,1	-

Раздел 2

Сведения о местоположении границ объекта

Обозначение характерных точек границ	Координаты, м		Метод определения координат характерной точки	Средняя квадратическая погрешность положения характерной точки (Mf), м	Описание обозначения точки на местности (при наличии)
	X	Y			
1	2	3	4	5	6
57	2227811.30	430573.26	Картометрический	0,1	-
58	2227811.07	430603.15	Картометрический	0,1	-
59	2227811.63	430633.09	Картометрический	0,1	-
60	2227810.87	430662.43	Картометрический	0,1	-
61	2227813.59	430666.17	Картометрический	0,1	-
62	2227811.38	430665.85	Картометрический	0,1	-
63	2227812.61	430667.54	Картометрический	0,1	-
64	2227800.37	430665.96	Картометрический	0,1	-
65	2227756.92	430660.36	Картометрический	0,1	-
66	2227715.40	430655.01	Картометрический	0,1	-
67	2227680.67	430650.53	Картометрический	0,1	-
68	2227645.98	430646.05	Картометрический	0,1	-
69	2227611.24	430641.58	Картометрический	0,1	-
70	2227576.55	430637.11	Картометрический	0,1	-
71	2227541.82	430632.63	Картометрический	0,1	-
72	2227515.06	430629.18	Картометрический	0,1	-
73	2227501.86	430628.05	Картометрический	0,1	-
74	2227477.10	430625.92	Картометрический	0,1	-
75	2227471.80	430627.17	Картометрический	0,1	-
76	2227423.32	430638.59	Картометрический	0,1	-
77	2227401.45	430643.74	Картометрический	0,1	-
78	2227389.39	430647.25	Картометрический	0,1	-
79	2227355.78	430657.03	Картометрический	0,1	-
80	2227322.16	430666.81	Картометрический	0,1	-
81	2227288.55	430676.59	Картометрический	0,1	-
82	2227254.97	430686.36	Картометрический	0,1	-
83	2227220.04	430696.52	Картометрический	0,1	-
84	2227195.04	430696.56	Картометрический	0,1	-
85	2227174.05	430690.10	Картометрический	0,1	-
86	2227162.48	430659.19	Картометрический	0,1	-

Раздел 2

Сведения о местоположении границ объекта

Обозначение характерных точек границ	Координаты, м		Метод определения координат характерной точки	Средняя квадратическая погрешность положения характерной точки (Mf), м	Описание обозначения точки на местности (при наличии)
	X	Y			
1	2	3	4	5	6
87	2227145.49	430616.93	Картометрический	0,1	-
88	2227143.28	430605.28	Картометрический	0,1	-
89	2227139.83	430591.26	Картометрический	0,1	-
90	2227142.67	430549.66	Картометрический	0,1	-
91	2227146.12	430521.22	Картометрический	0,1	-
92	2227152.06	430522.12	Картометрический	0,1	-
93	2227185.03	430520.76	Картометрический	0,1	-
94	2227224.32	430509.62	Картометрический	0,1	-
95	2227252.61	430508.80	Картометрический	0,1	-
96	2227322.02	430506.59	Картометрический	0,1	-
97	2227350.62	430504.70	Картометрический	0,1	-
98	2227370.62	430504.30	Картометрический	0,1	-
99	2227375.22	430504.21	Картометрический	0,1	-
100	2227378.75	430500.15	Картометрический	0,1	-
101	2227376.49	430474.24	Картометрический	0,1	-
102	2227373.65	430446.05	Картометрический	0,1	-
103	2227386.25	430439.27	Картометрический	0,1	-
104	2227423.10	430442.39	Картометрический	0,1	-
105	2227422.68	430446.94	Картометрический	0,1	-
106	2227447.62	430448.72	Картометрический	0,1	-
107	2227472.78	430449.82	Картометрический	0,1	-
108	2227497.21	430450.59	Картометрический	0,1	-
109	2227521.44	430459.30	Картометрический	0,1	-
110	2227546.39	430460.82	Картометрический	0,1	-
111	2227569.41	430464.04	Картометрический	0,1	-
112	2227594.19	430466.67	Картометрический	0,1	-
113	2227594.22	430466.37	Картометрический	0,1	-
114	2227619.48	430469.06	Картометрический	0,1	-
115	2227678.36	430473.50	Картометрический	0,1	-
116	2227703.23	430476.17	Картометрический	0,1	-

Раздел 2

Сведения о местоположении границ объекта

Обозначение характерных точек границ	Координаты, м		Метод определения координат характерной точки	Средняя квадратическая погрешность положения характерной точки (Mf), м	Описание обозначения точки на местности (при наличии)
	X	Y			
1	2	3	4	5	6
117	2227728.26	430478.52	Картометрический	0,1	-
118	2227755.33	430481.61	Картометрический	0,1	-
119	2227780.21	430483.92	Картометрический	0,1	-
120	2227805.78	430485.85	Картометрический	0,1	-
121	2227916.27	430468.51	Картометрический	0,1	-
122	2228032.63	430459.08	Картометрический	0,1	-
123	2228052.98	430457.74	Картометрический	0,1	-
124	2228066.13	430454.98	Картометрический	0,1	-
125	2228227.45	430485.25	Картометрический	0,1	-
126	2228232.67	430471.69	Картометрический	0,1	-
127	2228255.49	430467.21	Картометрический	0,1	-
128	2228277.41	430468.70	Картометрический	0,1	-
129	2228289.47	430469.39	Картометрический	0,1	-
130	2228296.55	430468.27	Картометрический	0,1	-
131	2228305.98	430456.84	Картометрический	0,1	-
132	2228311.19	430447.42	Картометрический	0,1	-
133	2228313.59	430437.60	Картометрический	0,1	-
134	2228336.04	430434.59	Картометрический	0,1	-
135	2228371.09	430427.83	Картометрический	0,1	-
136	2228369.84	430420.85	Картометрический	0,1	-
137	2228388.92	430414.18	Картометрический	0,1	-
138	2228432.22	430421.81	Картометрический	0,1	-
139	2228438.08	430422.81	Картометрический	0,1	-
140	2228433.65	430435.61	Картометрический	0,1	-
141	2228433.40	430458.74	Картометрический	0,1	-
142	2228436.52	430462.66	Картометрический	0,1	-
143	2228445.45	430472.75	Картометрический	0,1	-
144	2228444.72	430486.65	Картометрический	0,1	-
145	2228439.86	430509.26	Картометрический	0,1	-
146	2228440.76	430510.85	Картометрический	0,1	-

Раздел 2

Сведения о местоположении границ объекта

Обозначение характерных точек границ	Координаты, м		Метод определения координат характерной точки	Средняя квадратическая погрешность положения характерной точки (Mf), м	Описание обозначения точки на местности (при наличии)
	X	Y			
1	2	3	4	5	6
147	2228447.32	430516.86	Картометрический	0,1	-
148	2228479.17	430533.67	Картометрический	0,1	-
149	2228480.65	430531.64	Картометрический	0,1	-
150	2228486.70	430533.44	Картометрический	0,1	-
151	2228488.57	430532.33	Картометрический	0,1	-
152	2228490.52	430530.31	Картометрический	0,1	-
153	2228488.91	430547.77	Картометрический	0,1	-
154	2228508.46	430551.27	Картометрический	0,1	-
155	2228504.24	430560.92	Картометрический	0,1	-
156	2228499.96	430593.28	Картометрический	0,1	-
157	2228508.92	430619.47	Картометрический	0,1	-
1	2228515.51	430620.25	Картометрический	0,1	-
158	2229019.52	429254.23	Картометрический	0,1	-
159	2229002.05	429272.22	Картометрический	0,1	-
160	2228981.49	429294.88	Картометрический	0,1	-
161	2228961.73	429316.74	Картометрический	0,1	-
162	2228941.00	429338.23	Картометрический	0,1	-
163	2228920.58	429360.13	Картометрический	0,1	-
164	2228854.30	429423.97	Картометрический	0,1	-
165	2228831.65	429444.29	Картометрический	0,1	-
166	2228809.10	429464.31	Картометрический	0,1	-
167	2228787.06	429484.37	Картометрический	0,1	-
168	2228764.53	429504.32	Картометрический	0,1	-
169	2228720.91	429543.45	Картометрический	0,1	-
170	2228701.43	429569.40	Картометрический	0,1	-
171	2228685.15	429594.79	Картометрический	0,1	-
172	2228668.64	429619.47	Картометрический	0,1	-
173	2228663.85	429616.54	Картометрический	0,1	-
174	2228628.50	429665.35	Картометрический	0,1	-
175	2228636.05	429670.08	Картометрический	0,1	-

Раздел 2

Сведения о местоположении границ объекта

Обозначение характерных точек границ	Координаты, м		Метод определения координат характерной точки	Средняя квадратическая погрешность положения характерной точки (Mf), м	Описание обозначения точки на местности (при наличии)
	X	Y			
1	2	3	4	5	6
176	2228619.62	429694.95	Картометрический	0,1	-
177	2228610.97	429689.56	Картометрический	0,1	-
178	2228598.17	429707.24	Картометрический	0,1	-
179	2228613.85	429709.60	Картометрический	0,1	-
180	2228603.27	429728.92	Картометрический	0,1	-
181	2228596.35	429742.31	Картометрический	0,1	-
182	2228589.82	429741.10	Картометрический	0,1	-
183	2228583.57	429766.45	Картометрический	0,1	-
184	2228576.69	429794.37	Картометрический	0,1	-
185	2228569.41	429823.93	Картометрический	0,1	-
186	2228571.02	429824.31	Картометрический	0,1	-
187	2228560.09	429856.33	Картометрический	0,1	-
188	2228545.62	429898.92	Картометрический	0,1	-
189	2228544.94	429923.15	Картометрический	0,1	-
190	2228524.42	429920.04	Картометрический	0,1	-
191	2228510.03	429928.59	Картометрический	0,1	-
192	2228480.59	429924.14	Картометрический	0,1	-
193	2228481.71	429917.39	Картометрический	0,1	-
194	2228483.18	429885.60	Картометрический	0,1	-
195	2228484.36	429842.21	Картометрический	0,1	-
196	2228485.14	429805.18	Картометрический	0,1	-
197	2228486.12	429775.85	Картометрический	0,1	-
198	2228487.12	429748.10	Картометрический	0,1	-
199	2228488.50	429722.81	Картометрический	0,1	-
200	2228489.55	429706.88	Картометрический	0,1	-
201	2228485.77	429677.20	Картометрический	0,1	-
202	2228532.47	429678.89	Картометрический	0,1	-
203	2228562.66	429692.88	Картометрический	0,1	-
204	2228597.41	429639.01	Картометрический	0,1	-
205	2228629.98	429587.44	Картометрический	0,1	-

Раздел 2

Сведения о местоположении границ объекта

Обозначение характерных точек границ	Координаты, м		Метод определения координат характерной точки	Средняя квадратическая погрешность положения характерной точки (Mf), м	Описание обозначения точки на местности (при наличии)
	X	Y			
1	2	3	4	5	6
206	2228672.76	429517.57	Картометрический	0,1	-
207	2228675.99	429512.30	Картометрический	0,1	-
208	2228731.51	429429.10	Картометрический	0,1	-
209	2228736.91	429408.08	Картометрический	0,1	-
210	2228738.10	429397.40	Картометрический	0,1	-
211	2228739.63	429383.75	Картометрический	0,1	-
212	2228730.80	429371.57	Картометрический	0,1	-
213	2228800.32	429276.56	Картометрический	0,1	-
214	2228818.50	429290.58	Картометрический	0,1	-
215	2228819.30	429289.38	Картометрический	0,1	-
216	2228847.38	429250.73	Картометрический	0,1	-
217	2228829.00	429237.04	Картометрический	0,1	-
218	2228845.26	429246.95	Картометрический	0,1	-
219	2228865.34	429262.39	Картометрический	0,1	-
220	2228862.64	429266.05	Картометрический	0,1	-
221	2228881.43	429276.50	Картометрический	0,1	-
222	2228883.09	429278.20	Картометрический	0,1	-
223	2228884.78	429278.36	Картометрический	0,1	-
224	2228893.80	429283.37	Картометрический	0,1	-
225	2228935.95	429238.91	Картометрический	0,1	-
226	2228949.16	429226.99	Картометрический	0,1	-
227	2228968.01	429234.29	Картометрический	0,1	-
228	2228961.61	429241.46	Картометрический	0,1	-
229	2228969.42	429247.51	Картометрический	0,1	-
230	2228999.61	429272.99	Картометрический	0,1	-
231	2229017.83	429253.58	Картометрический	0,1	-
158	2229019.52	429254.23	Картометрический	0,1	-
232	2228775.97	431174.07	Картометрический	0,1	-
233	2228774.76	431183.00	Картометрический	0,1	-
234	2228762.42	431214.70	Картометрический	0,1	-

Раздел 2

Сведения о местоположении границ объекта

Обозначение характерных точек границ	Координаты, м		Метод определения координат характерной точки	Средняя квадратическая погрешность положения характерной точки (Mf), м	Описание обозначения точки на местности (при наличии)
	X	Y			
1	2	3	4	5	6
235	2228752.00	431228.63	Картометрический	0,1	-
236	2228700.18	431347.60	Картометрический	0,1	-
237	2228698.33	431352.57	Картометрический	0,1	-
238	2228673.36	431366.81	Картометрический	0,1	-
239	2228616.08	431441.12	Картометрический	0,1	-
240	2228609.78	431421.49	Картометрический	0,1	-
241	2228612.77	431421.11	Картометрический	0,1	-
242	2228630.93	431401.06	Картометрический	0,1	-
243	2228609.22	431391.51	Картометрический	0,1	-
244	2228629.91	431366.13	Картометрический	0,1	-
245	2228650.65	431379.30	Картометрический	0,1	-
246	2228669.94	431358.01	Картометрический	0,1	-
247	2228644.04	431341.10	Картометрический	0,1	-
248	2228663.49	431310.95	Картометрический	0,1	-
249	2228682.82	431281.03	Картометрический	0,1	-
250	2228704.67	431247.18	Картометрический	0,1	-
251	2228706.72	431201.54	Картометрический	0,1	-
252	2228709.71	431175.99	Картометрический	0,1	-
253	2228749.59	431177.25	Картометрический	0,1	-
254	2228752.26	431152.53	Картометрический	0,1	-
255	2228756.95	431135.34	Картометрический	0,1	-
256	2228747.31	431116.28	Картометрический	0,1	-
257	2228741.49	431114.26	Картометрический	0,1	-
258	2228657.32	431112.64	Картометрический	0,1	-
259	2228396.40	431106.87	Картометрический	0,1	-
260	2228202.74	431103.29	Картометрический	0,1	-
261	2228194.94	431095.05	Картометрический	0,1	-
262	2228185.30	431093.14	Картометрический	0,1	-
263	2228134.58	431095.81	Картометрический	0,1	-
264	2228134.30	431085.72	Картометрический	0,1	-

Раздел 2

Сведения о местоположении границ объекта

Обозначение характерных точек границ	Координаты, м		Метод определения координат характерной точки	Средняя квадратическая погрешность положения характерной точки (Mf), м	Описание обозначения точки на местности (при наличии)
	X	Y			
1	2	3	4	5	6
265	2228133.85	431085.38	Картометрический	0,1	-
266	2228133.10	431072.19	Картометрический	0,1	-
267	2228133.87	431069.54	Картометрический	0,1	-
268	2228133.81	431067.36	Картометрический	0,1	-
269	2228134.50	431067.40	Картометрический	0,1	-
270	2228175.01	431069.37	Картометрический	0,1	-
271	2228210.96	431071.12	Картометрический	0,1	-
272	2228303.40	431075.63	Картометрический	0,1	-
273	2228375.88	431079.17	Картометрический	0,1	-
274	2228421.86	431081.78	Картометрический	0,1	-
275	2228441.52	431082.28	Картометрический	0,1	-
276	2228581.79	431088.48	Картометрический	0,1	-
277	2228704.23	431092.36	Картометрический	0,1	-
278	2228744.51	431104.00	Картометрический	0,1	-
279	2228760.02	431122.74	Картометрический	0,1	-
280	2228767.96	431137.66	Картометрический	0,1	-
281	2228775.54	431154.82	Картометрический	0,1	-
232	2228775.97	431174.07	Картометрический	0,1	-
282	2228411.27	431273.21	Картометрический	0,1	-
283	2228385.27	431273.21	Картометрический	0,1	-
284	2228385.27	431309.21	Картометрический	0,1	-
285	2228351.27	431301.21	Картометрический	0,1	-
286	2228311.90	431294.16	Картометрический	0,1	-
287	2228311.62	431289.17	Картометрический	0,1	-
288	2228312.67	431273.21	Картометрический	0,1	-
289	2228351.27	431273.21	Картометрический	0,1	-
290	2228364.15	431273.21	Картометрический	0,1	-
291	2228363.33	431251.21	Картометрический	0,1	-
292	2228315.33	431251.71	Картометрический	0,1	-
293	2228318.86	431228.62	Картометрический	0,1	-

Раздел 2

Сведения о местоположении границ объекта

Обозначение характерных точек границ	Координаты, м		Метод определения координат характерной точки	Средняя квадратическая погрешность положения характерной точки (Mf), м	Описание обозначения точки на местности (при наличии)
	X	Y			
1	2	3	4	5	6
294	2228322.38	431203.54	Картометрический	0,1	-
295	2228324.69	431176.39	Картометрический	0,1	-
296	2228327.96	431147.27	Картометрический	0,1	-
297	2228330.94	431125.07	Картометрический	0,1	-
298	2228334.79	431122.38	Картометрический	0,1	-
299	2228362.32	431122.40	Картометрический	0,1	-
300	2228395.82	431122.42	Картометрический	0,1	-
301	2228398.53	431126.43	Картометрический	0,1	-
302	2228400.96	431147.30	Картометрический	0,1	-
303	2228403.69	431176.28	Картометрический	0,1	-
304	2228406.38	431203.24	Картометрический	0,1	-
305	2228407.86	431228.22	Картометрический	0,1	-
306	2228409.12	431251.21	Картометрический	0,1	-
282	2228411.27	431273.21	Картометрический	0,1	-
307	2228629.48	431131.71	Картометрический	0,1	-
308	2228619.87	431155.33	Картометрический	0,1	-
309	2228608.75	431182.66	Картометрический	0,1	-
310	2228592.72	431178.71	Картометрический	0,1	-
311	2228583.98	431176.57	Картометрический	0,1	-
312	2228569.89	431173.26	Картометрический	0,1	-
313	2228565.44	431198.58	Картометрический	0,1	-
314	2228533.24	431198.57	Картометрический	0,1	-
315	2228504.24	431198.57	Картометрический	0,1	-
316	2228504.24	431163.57	Картометрический	0,1	-
317	2228476.24	431163.58	Картометрический	0,1	-
318	2228476.24	431198.57	Картометрический	0,1	-
319	2228447.25	431199.08	Картометрический	0,1	-
320	2228417.25	431199.59	Картометрический	0,1	-
321	2228417.25	431164.07	Картометрический	0,1	-
322	2228417.25	431129.97	Картометрический	0,1	-

Раздел 2

Сведения о местоположении границ объекта

Обозначение характерных точек границ	Координаты, м		Метод определения координат характерной точки	Средняя квадратическая погрешность положения характерной точки (Mf), м	Описание обозначения точки на местности (при наличии)
	X	Y			
1	2	3	4	5	6
323	2228447.25	431130.08	Картометрический	0,1	-
324	2228447.25	431123.08	Картометрический	0,1	-
325	2228476.25	431124.58	Картометрический	0,1	-
326	2228504.25	431122.57	Картометрический	0,1	-
327	2228533.25	431122.58	Картометрический	0,1	-
328	2228570.66	431130.07	Картометрический	0,1	-
329	2228593.15	431124.68	Картометрический	0,1	-
307	2228629.48	431131.71	Картометрический	0,1	-
330	2228530.04	431212.44	Картометрический	0,1	-
331	2228521.91	431250.61	Картометрический	0,1	-
332	2228516.51	431275.91	Картометрический	0,1	-
333	2228510.72	431303.05	Картометрический	0,1	-
334	2228502.97	431339.38	Картометрический	0,1	-
335	2228474.33	431332.50	Картометрический	0,1	-
336	2228429.15	431321.61	Картометрический	0,1	-
337	2228427.37	431303.16	Картометрический	0,1	-
338	2228424.58	431276.14	Картометрический	0,1	-
339	2228422.23	431251.07	Картометрический	0,1	-
340	2228418.42	431211.04	Картометрический	0,1	-
341	2228445.42	431213.11	Картометрический	0,1	-
342	2228471.62	431213.01	Картометрический	0,1	-
343	2228497.69	431212.75	Картометрический	0,1	-
330	2228530.04	431212.44	Картометрический	0,1	-
344	2228627.75	431232.40	Картометрический	0,1	-
345	2228608.17	431266.05	Картометрический	0,1	-
346	2228596.68	431285.78	Картометрический	0,1	-
347	2228576.22	431319.47	Картометрический	0,1	-
348	2228556.81	431351.40	Картометрический	0,1	-
349	2228539.17	431347.46	Картометрический	0,1	-
350	2228517.07	431342.36	Картометрический	0,1	-

Раздел 2

Сведения о местоположении границ объекта

Обозначение характерных точек границ	Координаты, м		Метод определения координат характерной точки	Средняя квадратическая погрешность положения характерной точки (Mf), м	Описание обозначения точки на местности (при наличии)
	X	Y			
1	2	3	4	5	6
351	2228525.61	431300.36	Картометрический	0,1	-
352	2228532.52	431269.45	Картометрический	0,1	-
353	2228538.80	431238.51	Картометрический	0,1	-
354	2228544.08	431212.47	Картометрический	0,1	-
355	2228575.81	431211.15	Картометрический	0,1	-
356	2228603.67	431217.74	Картометрический	0,1	-
344	2228627.75	431232.40	Картометрический	0,1	-
357	2228687.65	431203.16	Картометрический	0,1	-
358	2228685.93	431240.68	Картометрический	0,1	-
359	2228672.71	431262.62	Картометрический	0,1	-
360	2228659.61	431284.38	Картометрический	0,1	-
361	2228646.60	431306.00	Картометрический	0,1	-
362	2228633.71	431327.41	Картометрический	0,1	-
363	2228620.81	431348.83	Картометрический	0,1	-
364	2228611.74	431363.91	Картометрический	0,1	-
365	2228570.20	431354.44	Картометрический	0,1	-
366	2228587.03	431326.64	Картометрический	0,1	-
367	2228600.03	431305.17	Картометрический	0,1	-
368	2228613.01	431283.75	Картометрический	0,1	-
369	2228625.97	431262.36	Картометрический	0,1	-
370	2228638.91	431240.97	Картометрический	0,1	-
371	2228651.78	431219.73	Картометрический	0,1	-
372	2228668.62	431191.92	Картометрический	0,1	-
357	2228687.65	431203.16	Картометрический	0,1	-
373	2228586.30	431405.77	Картометрический	0,1	-
374	2228569.32	431437.96	Картометрический	0,1	-
375	2228556.08	431463.20	Картометрический	0,1	-
376	2228539.51	431496.06	Картометрический	0,1	-
377	2228510.65	431454.89	Картометрический	0,1	-
378	2228495.72	431433.40	Картометрический	0,1	-

Раздел 2

Сведения о местоположении границ объекта

Обозначение характерных точек границ	Координаты, м		Метод определения координат характерной точки	Средняя квадратическая погрешность положения характерной точки (Mf), м	Описание обозначения точки на местности (при наличии)
	X	Y			
1	2	3	4	5	6
379	2228500.36	431412.99	Картометрический	0,1	-
380	2228535.44	431422.96	Картометрический	0,1	-
381	2228542.23	431424.91	Картометрический	0,1	-
382	2228553.13	431398.04	Картометрический	0,1	-
383	2228530.57	431392.83	Картометрический	0,1	-
384	2228518.09	431401.08	Картометрический	0,1	-
385	2228503.87	431397.52	Картометрический	0,1	-
386	2228513.23	431356.51	Картометрический	0,1	-
387	2228537.72	431361.56	Картометрический	0,1	-
388	2228568.02	431368.24	Картометрический	0,1	-
389	2228561.22	431399.91	Картометрический	0,1	-
373	2228586.30	431405.77	Картометрический	0,1	-
390	2228215.41	431154.64	Картометрический	0,1	-
391	2228213.12	431178.53	Картометрический	0,1	-
392	2228210.83	431202.42	Картометрический	0,1	-
393	2228208.83	431223.27	Картометрический	0,1	-
394	2228206.24	431250.31	Картометрический	0,1	-
395	2228204.25	431271.04	Картометрический	0,1	-
396	2228161.43	431267.08	Картометрический	0,1	-
397	2228163.34	431246.27	Картометрический	0,1	-
398	2228120.63	431242.24	Картометрический	0,1	-
399	2228122.92	431218.35	Картометрический	0,1	-
400	2228165.53	431222.32	Картометрический	0,1	-
401	2228167.72	431198.42	Картометрический	0,1	-
402	2228169.91	431174.52	Картометрический	0,1	-
403	2228172.09	431150.62	Картометрический	0,1	-
390	2228215.41	431154.64	Картометрический	0,1	-
404	2228312.54	431134.47	Картометрический	0,1	-
405	2228309.51	431164.32	Картометрический	0,1	-
406	2228306.97	431189.29	Картометрический	0,1	-

Раздел 2

Сведения о местоположении границ объекта

Обозначение характерных точек границ	Координаты, м		Метод определения координат характерной точки	Средняя квадратическая погрешность положения характерной точки (Mf), м	Описание обозначения точки на местности (при наличии)
	X	Y			
1	2	3	4	5	6
407	2228304.45	431214.17	Картометрический	0,1	-
408	2228301.91	431239.14	Картометрический	0,1	-
409	2228299.36	431264.10	Картометрический	0,1	-
410	2228259.47	431260.23	Картометрический	0,1	-
411	2228262.04	431235.36	Картометрический	0,1	-
412	2228264.61	431210.49	Картометрический	0,1	-
413	2228270.59	431211.04	Картометрический	0,1	-
414	2228273.12	431186.07	Картометрический	0,1	-
415	2228275.64	431161.30	Картометрический	0,1	-
416	2228272.55	431161.02	Картометрический	0,1	-
417	2228229.82	431157.22	Картометрический	0,1	-
418	2228231.65	431135.30	Картометрический	0,1	-
419	2228274.82	431136.13	Картометрический	0,1	-
404	2228312.54	431134.47	Картометрический	0,1	-
420	2228497.88	431352.81	Картометрический	0,1	-
421	2228493.86	431378.51	Картометрический	0,1	-
422	2228448.70	431378.27	Картометрический	0,1	-
423	2228425.51	431377.88	Картометрический	0,1	-
424	2228425.66	431345.91	Картометрический	0,1	-
425	2228425.66	431337.54	Картометрический	0,1	-
426	2228449.14	431342.91	Картометрический	0,1	-
420	2228497.88	431352.81	Картометрический	0,1	-
427	2228227.36	430667.10	Картометрический	0,1	-
428	2228221.62	430696.70	Картометрический	0,1	-
429	2228181.20	430690.21	Картометрический	0,1	-
430	2228183.01	430680.18	Картометрический	0,1	-
431	2228187.03	430660.84	Картометрический	0,1	-
432	2228187.20	430660.02	Картометрический	0,1	-
433	2228195.53	430661.63	Картометрический	0,1	-
427	2228227.36	430667.10	Картометрический	0,1	-

Раздел 2

Сведения о местоположении границ объекта

Обозначение характерных точек границ	Координаты, м		Метод определения координат характерной точки	Средняя квадратическая погрешность положения характерной точки (Mt), м	Описание обозначения точки на местности (при наличии)
	X	Y			
1	2	3	4	5	6
434	2228201.68	431297.96	Картометрический	0,1	-
435	2228198.01	431336.31	Картометрический	0,1	-
436	2228187.83	431338.85	Картометрический	0,1	-
437	2228171.42	431336.35	Картометрический	0,1	-
438	2228175.06	431295.50	Картометрический	0,1	-
434	2228201.68	431297.96	Картометрический	0,1	-

3. Сведения о характерных точках части (частей) границы объекта

Обозначение характерных точек границ	Координаты, м		Метод определения координат характерной точки	Средняя квадратическая погрешность положения характерной точки (Mt), м	Описание обозначения точки на местности (при наличии)
	X	Y			
1	2	3	4	5	6
-	-	-	-	-	-

Раздел 3

Сведения о местоположении измененных (уточненных) границ объекта

1. Система координат -

2. Сведения о характерных точках границ объекта

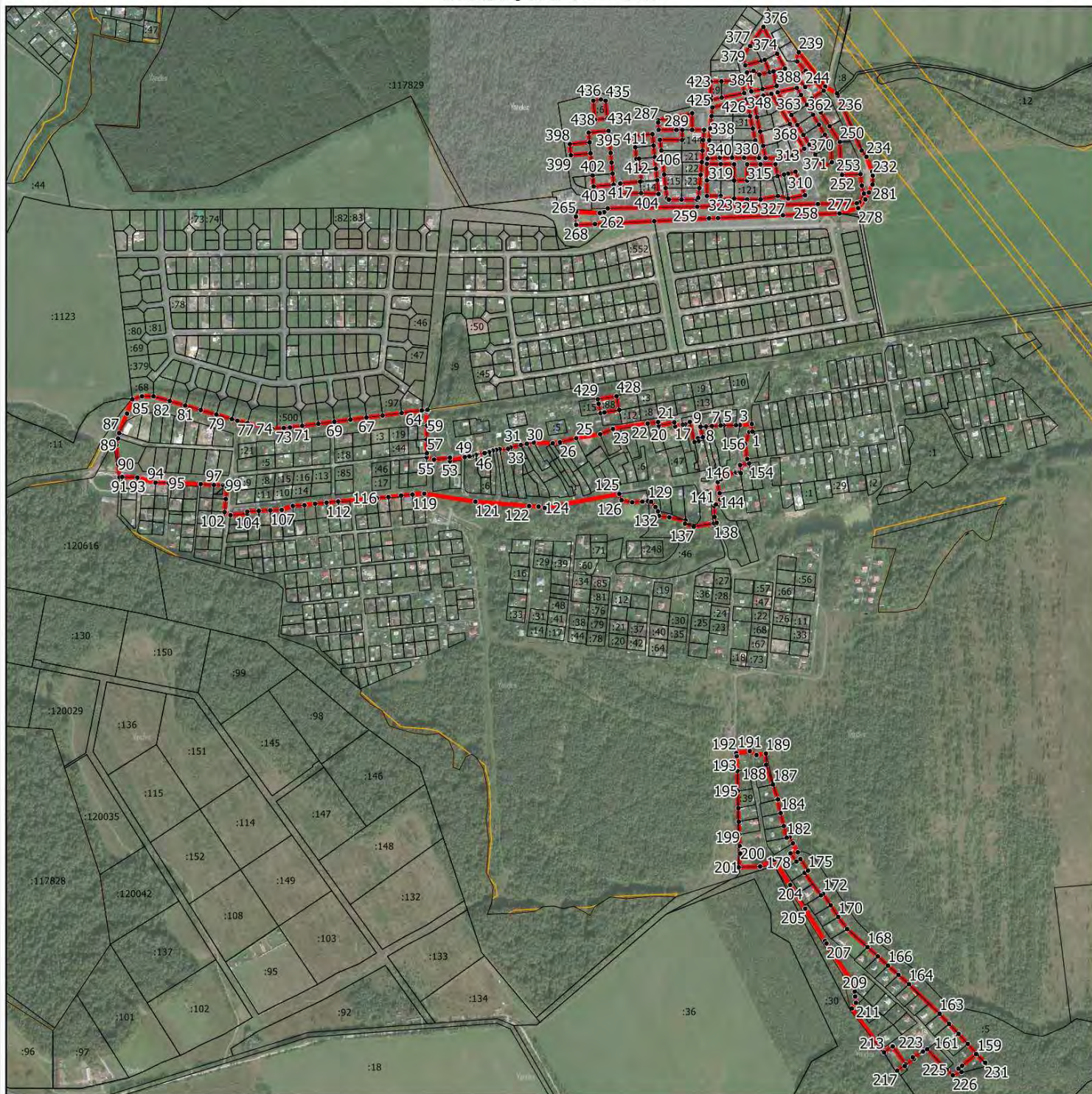
Обозначение характерных точек границ	Существующие координаты, м		Измененные (уточненные) координаты, м		Метод определения координат характерной точки	Средняя квадратическая погрешность положения характерной точки (Mf), м	Описание обозначения точки на местности (при наличии)
	X	Y	X	Y			
1	2	3	4	5	6	7	8
-	-	-	-	-	-	-	

3. Сведения о характерных точках части (частей) границы объекта

Обозначение характерных точек границ	Существующие координаты, м		Измененные (уточненные) координаты, м		Метод определения координат характерной точки	Средняя квадратическая погрешность положения характерной точки (Mf), м	Описание обозначения точки на местности (при наличии)
	X	Y	X	Y			
1	2	3	4	5	6	7	8
-	-	-	-	-	-	-	






Раздел 4

План границ объекта



Масштаб 1:11 500

Условные обозначения:

-  - граница объекта, местоположение которого описано
-  - границы муниципальных образований
-  - границы зон с особыми условиями использования территорий
-  - границы земельных участков по сведениям ЕГРН
-  - поворотная точка границ объекта

Подпись _____ Дата « _____ » _____ 20__ г.

Место для оттиска печати лица, составившего описание местоположения границ объекта

ОПИСАНИЕ МЕСТОПОЛОЖЕНИЯ ГРАНИЦ

д. Шмеленки

(наименование объекта, местоположение границ которого описано (далее - объект))

Раздел 1

Сведения об объекте

№ п/п	Характеристики объекта	Описание характеристик
1	2	3
1.	Местоположение объекта	Московская область, Раменский городской округ
2.	Площадь объекта +/- величина погрешности определения площади (Р +/- Дельта Р)	639957 кв. м ± 280 кв. м
3.	Иные характеристики объекта	

Раздел 2

Сведения о местоположении границ объекта

1. Система координат МСК-50, зона 2

2. Сведения о характерных точках границ объекта

Обозначение характерных точек границ	Координаты, м		Метод определения координат характерной точки	Средняя квадратическая погрешность положения характерной точки (Мт), м	Описание обозначения точки на местности (при наличии)
	X	Y			
1	2	3	4	5	6
Участок 1					
1	2229706.17	456186.32	Картометрический	0,1	-
2	2229710.35	456191.50	Картометрический	0,1	-
3	2229752.53	456170.56	Картометрический	0,1	-
4	2229761.11	456153.63	Картометрический	0,1	-
5	2229775.46	456127.08	Картометрический	0,1	-
6	2229753.85	456116.08	Картометрический	0,1	-
7	2229720.83	456176.18	Картометрический	0,1	-
8	2229714.27	456179.93	Картометрический	0,1	-
9	2229752.04	456109.69	Картометрический	0,1	-
10	2229773.58	456120.88	Картометрический	0,1	-
11	2229900.30	455892.48	Картометрический	0,1	-
12	2229917.97	455892.17	Картометрический	0,1	-
13	2229928.75	455902.54	Картометрический	0,1	-
14	2229930.20	455904.04	Картометрический	0,1	-
15	2229931.49	455905.67	Картометрический	0,1	-
16	2229943.01	455921.12	Картометрический	0,1	-
17	2229939.54	455929.19	Картометрический	0,1	-
18	2229960.40	455957.36	Картометрический	0,1	-
19	2229971.95	455968.76	Картометрический	0,1	-
20	2229984.79	455981.23	Картометрический	0,1	-
21	2229990.27	455975.24	Картометрический	0,1	-
22	2229998.70	455974.89	Картометрический	0,1	-
23	2230036.69	455921.38	Картометрический	0,1	-
24	2230033.50	455916.85	Картометрический	0,1	-
25	2230020.17	455896.72	Картометрический	0,1	-
26	2230006.32	455875.80	Картометрический	0,1	-

Раздел 2

Сведения о местоположении границ объекта

Обозначение характерных точек границ	Координаты, м		Метод определения координат характерной точки	Средняя квадратическая погрешность положения характерной точки (Mf), м	Описание обозначения точки на местности (при наличии)
	X	Y			
1	2	3	4	5	6
27	2229991.68	455853.72	Картометрический	0,1	-
28	2229979.48	455834.45	Картометрический	0,1	-
29	2229973.60	455825.64	Картометрический	0,1	-
30	2229929.25	455834.59	Картометрический	0,1	-
31	2229900.57	455840.38	Картометрический	0,1	-
32	2229899.87	455833.26	Картометрический	0,1	-
33	2229850.55	455843.05	Картометрический	0,1	-
34	2229850.65	455850.46	Картометрический	0,1	-
35	2229835.60	455853.50	Картометрический	0,1	-
36	2229840.58	455856.10	Картометрический	0,1	-
37	2229850.27	455864.35	Картометрический	0,1	-
38	2229855.30	455868.63	Картометрический	0,1	-
39	2229858.34	455871.37	Картометрический	0,1	-
40	2229873.25	455879.82	Картометрический	0,1	-
41	2229889.80	455885.90	Картометрический	0,1	-
42	2229847.54	455924.13	Картометрический	0,1	-
43	2229822.64	455890.54	Картометрический	0,1	-
44	2229802.47	455903.72	Картометрический	0,1	-
45	2229798.97	455906.01	Картометрический	0,1	-
46	2229777.45	455920.22	Картометрический	0,1	-
47	2229762.88	455929.88	Картометрический	0,1	-
48	2229754.70	455917.62	Картометрический	0,1	-
49	2229751.39	455909.92	Картометрический	0,1	-
50	2229750.62	455905.08	Картометрический	0,1	-
51	2229743.07	455912.69	Картометрический	0,1	-
52	2229744.83	455918.93	Картометрический	0,1	-
53	2229731.66	455924.19	Картометрический	0,1	-
54	2229705.98	455950.08	Картометрический	0,1	-
55	2229644.88	455969.95	Картометрический	0,1	-
56	2229622.18	455976.25	Картометрический	0,1	-

Раздел 2

Сведения о местоположении границ объекта

Обозначение характерных точек границ	Координаты, м		Метод определения координат характерной точки	Средняя квадратическая погрешность положения характерной точки (Mf), м	Описание обозначения точки на местности (при наличии)
	X	Y			
1	2	3	4	5	6
57	2229614.15	455972.94	Картометрический	0,1	-
58	2229610.79	455954.78	Картометрический	0,1	-
59	2229605.33	455966.17	Картометрический	0,1	-
60	2229602.44	455968.96	Картометрический	0,1	-
61	2229594.29	455964.73	Картометрический	0,1	-
62	2229574.39	456000.82	Картометрический	0,1	-
63	2229572.71	456000.07	Картометрический	0,1	-
64	2229554.73	456011.39	Картометрический	0,1	-
65	2229554.11	456010.43	Картометрический	0,1	-
66	2229552.13	456011.71	Картометрический	0,1	-
67	2229552.74	456012.68	Картометрический	0,1	-
68	2229539.18	456021.50	Картометрический	0,1	-
69	2229534.34	456024.65	Картометрический	0,1	-
70	2229532.86	456028.02	Картометрический	0,1	-
71	2229514.38	456040.42	Картометрический	0,1	-
72	2229499.97	456050.29	Картометрический	0,1	-
73	2229496.15	456058.41	Картометрический	0,1	-
74	2229493.54	456060.00	Картометрический	0,1	-
75	2229493.25	456059.22	Картометрический	0,1	-
76	2229474.44	456024.14	Картометрический	0,1	-
77	2229504.87	456002.20	Картометрический	0,1	-
78	2229511.36	455979.23	Картометрический	0,1	-
79	2229419.36	456033.29	Картометрический	0,1	-
80	2229418.70	456032.06	Картометрический	0,1	-
81	2229376.25	456055.94	Картометрический	0,1	-
82	2229382.29	456069.67	Картометрический	0,1	-
83	2229376.71	456073.41	Картометрический	0,1	-
84	2229378.24	456076.08	Картометрический	0,1	-
85	2229349.23	456092.57	Картометрический	0,1	-
86	2229348.03	456090.89	Картометрический	0,1	-

Раздел 2

Сведения о местоположении границ объекта

Обозначение характерных точек границ	Координаты, м		Метод определения координат характерной точки	Средняя квадратическая погрешность положения характерной точки (Mf), м	Описание обозначения точки на местности (при наличии)
	X	Y			
1	2	3	4	5	6
87	2229339.87	456096.35	Картометрический	0,1	-
88	2229332.05	456084.61	Картометрический	0,1	-
89	2229330.39	456085.58	Картометрический	0,1	-
90	2229326.90	456084.94	Картометрический	0,1	-
91	2229326.46	456085.19	Картометрический	0,1	-
92	2229326.01	456084.42	Картометрический	0,1	-
93	2229305.69	456096.13	Картометрический	0,1	-
94	2229305.88	456096.46	Картометрический	0,1	-
95	2229306.16	456096.29	Картометрический	0,1	-
96	2229306.43	456096.76	Картометрический	0,1	-
97	2229307.69	456098.93	Картометрический	0,1	-
98	2229282.21	456113.91	Картометрический	0,1	-
99	2229119.24	456210.40	Картометрический	0,1	-
100	2229117.30	456211.54	Картометрический	0,1	-
101	2229115.92	456208.31	Картометрический	0,1	-
102	2229101.41	456214.68	Картометрический	0,1	-
103	2229090.68	456219.39	Картометрический	0,1	-
104	2229069.77	456230.93	Картометрический	0,1	-
105	2229072.42	456237.51	Картометрический	0,1	-
106	2229065.23	456241.50	Картометрический	0,1	-
107	2229040.10	456255.59	Картометрический	0,1	-
108	2229034.84	456258.07	Картометрический	0,1	-
109	2229034.95	456258.47	Картометрический	0,1	-
110	2229030.69	456260.86	Картометрический	0,1	-
111	2229030.46	456260.99	Картометрический	0,1	-
112	2229022.58	456265.20	Картометрический	0,1	-
113	2229021.29	456265.66	Картометрический	0,1	-
114	2229021.35	456265.85	Картометрический	0,1	-
115	2229016.59	456268.40	Картометрический	0,1	-
116	2229015.70	456268.83	Картометрический	0,1	-

Раздел 2

Сведения о местоположении границ объекта

Обозначение характерных точек границ	Координаты, м		Метод определения координат характерной точки	Средняя квадратическая погрешность положения характерной точки (Mf), м	Описание обозначения точки на местности (при наличии)
	X	Y			
1	2	3	4	5	6
117	2229006.20	456273.01	Картометрический	0,1	-
118	2229005.56	456273.27	Картометрический	0,1	-
119	2228996.03	456276.87	Картометрический	0,1	-
120	2228995.70	456274.84	Картометрический	0,1	-
121	2228986.03	456278.68	Картометрический	0,1	-
122	2228986.29	456280.43	Картометрический	0,1	-
123	2228981.30	456282.25	Картометрический	0,1	-
124	2228980.53	456282.50	Картометрический	0,1	-
125	2228963.82	456287.44	Картометрический	0,1	-
126	2228963.13	456287.63	Картометрический	0,1	-
127	2228950.65	456290.58	Картометрический	0,1	-
128	2228950.22	456287.15	Картометрический	0,1	-
129	2228931.38	456291.02	Картометрический	0,1	-
130	2228913.25	456295.98	Картометрический	0,1	-
131	2228894.54	456299.59	Картометрический	0,1	-
132	2228876.00	456302.70	Картометрический	0,1	-
133	2228860.10	456303.60	Картометрический	0,1	-
134	2228838.25	456302.84	Картометрический	0,1	-
135	2228820.19	456301.71	Картометрический	0,1	-
136	2228820.23	456300.85	Картометрический	0,1	-
137	2228804.14	456299.11	Картометрический	0,1	-
138	2228803.70	456302.88	Картометрический	0,1	-
139	2228787.27	456301.62	Картометрический	0,1	-
140	2228787.39	456299.03	Картометрический	0,1	-
141	2228771.33	456298.78	Картометрический	0,1	-
142	2228770.92	456299.88	Картометрический	0,1	-
143	2228770.91	456300.28	Картометрический	0,1	-
144	2228763.67	456299.67	Картометрический	0,1	-
145	2228763.48	456298.33	Картометрический	0,1	-
146	2228760.67	456297.38	Картометрический	0,1	-

Раздел 2

Сведения о местоположении границ объекта

Обозначение характерных точек границ	Координаты, м		Метод определения координат характерной точки	Средняя квадратическая погрешность положения характерной точки (Mf), м	Описание обозначения точки на местности (при наличии)
	X	Y			
1	2	3	4	5	6
147	2228750.28	456297.29	Картометрический	0,1	-
148	2228750.24	456298.94	Картометрический	0,1	-
149	2228735.71	456298.80	Картометрический	0,1	-
150	2228717.95	456299.17	Картометрический	0,1	-
151	2228690.09	456301.75	Картометрический	0,1	-
152	2228661.01	456306.07	Картометрический	0,1	-
153	2228660.90	456306.08	Картометрический	0,1	-
154	2228621.89	456311.55	Картометрический	0,1	-
155	2228593.97	456316.79	Картометрический	0,1	-
156	2228577.70	456320.08	Картометрический	0,1	-
157	2228561.61	456324.78	Картометрический	0,1	-
158	2228549.35	456328.99	Картометрический	0,1	-
159	2228535.54	456334.19	Картометрический	0,1	-
160	2228522.44	456340.75	Картометрический	0,1	-
161	2228514.23	456345.49	Картометрический	0,1	-
162	2228513.76	456345.75	Картометрический	0,1	-
163	2228502.32	456351.74	Картометрический	0,1	-
164	2228484.86	456363.01	Картометрический	0,1	-
165	2228429.70	456402.87	Картометрический	0,1	-
166	2228425.88	456405.67	Картометрический	0,1	-
167	2228456.75	456403.37	Картометрический	0,1	-
168	2228449.47	456409.11	Картометрический	0,1	-
169	2228481.17	456431.21	Картометрический	0,1	-
170	2228497.74	456418.16	Картометрический	0,1	-
171	2228475.39	456388.69	Картометрический	0,1	-
172	2228500.79	456368.69	Картометрический	0,1	-
173	2228503.46	456366.53	Картометрический	0,1	-
174	2228508.13	456362.75	Картометрический	0,1	-
175	2228512.81	456358.96	Картометрический	0,1	-
176	2228538.25	456338.35	Картометрический	0,1	-

Раздел 2

Сведения о местоположении границ объекта

Обозначение характерных точек границ	Координаты, м		Метод определения координат характерной точки	Средняя квадратическая погрешность положения характерной точки (Mf), м	Описание обозначения точки на местности (при наличии)
	X	Y			
1	2	3	4	5	6
177	2228549.96	456370.56	Картометрический	0,1	-
178	2228589.99	456357.10	Картометрический	0,1	-
179	2228595.80	456386.51	Картометрический	0,1	-
180	2228597.53	456393.29	Картометрический	0,1	-
181	2228589.77	456400.10	Картометрический	0,1	-
182	2228573.67	456399.85	Картометрический	0,1	-
183	2228577.49	456443.67	Картометрический	0,1	-
184	2228574.77	456445.46	Картометрический	0,1	-
185	2228568.51	456448.57	Картометрический	0,1	-
186	2228561.06	456450.67	Картометрический	0,1	-
187	2228555.31	456452.29	Картометрический	0,1	-
188	2228544.56	456455.55	Картометрический	0,1	-
189	2228539.47	456457.21	Картометрический	0,1	-
190	2228533.86	456460.39	Картометрический	0,1	-
191	2228523.56	456466.23	Картометрический	0,1	-
192	2228502.34	456495.65	Картометрический	0,1	-
193	2228497.42	456491.91	Картометрический	0,1	-
194	2228497.29	456492.07	Картометрический	0,1	-
195	2228465.50	456529.48	Картометрический	0,1	-
196	2228507.28	456583.23	Картометрический	0,1	-
197	2228510.61	456582.82	Картометрический	0,1	-
198	2228537.92	456579.35	Картометрический	0,1	-
199	2228539.41	456594.70	Картометрический	0,1	-
200	2228545.56	456594.07	Картометрический	0,1	-
201	2228549.73	456631.61	Картометрический	0,1	-
202	2228546.56	456633.76	Картометрический	0,1	-
203	2228555.95	456645.85	Картометрический	0,1	-
204	2228573.20	456630.75	Картометрический	0,1	-
205	2228595.93	456642.38	Картометрический	0,1	-
206	2228571.16	456664.65	Картометрический	0,1	-

Раздел 2

Сведения о местоположении границ объекта

Обозначение характерных точек границ	Координаты, м		Метод определения координат характерной точки	Средняя квадратическая погрешность положения характерной точки (Mf), м	Описание обозначения точки на местности (при наличии)
	X	Y			
1	2	3	4	5	6
207	2228578.97	456672.30	Картометрический	0,1	-
208	2228609.10	456714.23	Картометрический	0,1	-
209	2228716.61	456794.72	Картометрический	0,1	-
210	2228753.20	456770.92	Картометрический	0,1	-
211	2228728.98	456783.10	Картометрический	0,1	-
212	2228728.49	456785.40	Картометрический	0,1	-
213	2228722.65	456788.84	Картометрический	0,1	-
214	2228720.56	456789.86	Картометрический	0,1	-
215	2228694.02	456748.39	Картометрический	0,1	-
216	2228708.05	456735.97	Картометрический	0,1	-
217	2228732.79	456718.89	Картометрический	0,1	-
218	2228758.77	456761.83	Картометрический	0,1	-
219	2228761.15	456765.77	Картометрический	0,1	-
220	2228830.03	456721.01	Картометрический	0,1	-
221	2228850.83	456707.47	Картометрический	0,1	-
222	2228850.92	456707.43	Картометрический	0,1	-
223	2228874.10	456695.14	Картометрический	0,1	-
224	2228871.77	456693.68	Картометрический	0,1	-
225	2228855.43	456664.38	Картометрический	0,1	-
226	2228878.02	456650.58	Картометрический	0,1	-
227	2228875.42	456646.27	Картометрический	0,1	-
228	2228867.30	456633.35	Картометрический	0,1	-
229	2228865.84	456630.26	Картометрический	0,1	-
230	2228890.32	456612.47	Картометрический	0,1	-
231	2228890.97	456612.00	Картометрический	0,1	-
232	2228913.63	456595.88	Картометрический	0,1	-
233	2228923.54	456588.83	Картометрический	0,1	-
234	2228924.40	456583.34	Картометрический	0,1	-
235	2228925.27	456577.85	Картометрический	0,1	-
236	2228923.63	456575.68	Картометрический	0,1	-

Раздел 2

Сведения о местоположении границ объекта

Обозначение характерных точек границ	Координаты, м		Метод определения координат характерной точки	Средняя квадратическая погрешность положения характерной точки (Mf), м	Описание обозначения точки на местности (при наличии)
	X	Y			
1	2	3	4	5	6
237	2228910.25	456558.04	Картометрический	0,1	-
238	2228874.13	456510.37	Картометрический	0,1	-
239	2228882.90	456503.33	Картометрический	0,1	-
240	2228929.58	456553.02	Картометрический	0,1	-
241	2229004.83	456539.61	Картометрический	0,1	-
242	2229122.25	456433.29	Картометрический	0,1	-
243	2229091.34	456383.19	Картометрический	0,1	-
244	2229136.86	456352.14	Картометрический	0,1	-
245	2229139.32	456351.60	Картометрический	0,1	-
246	2229140.71	456354.78	Картометрический	0,1	-
247	2229144.58	456352.86	Картометрический	0,1	-
248	2229142.91	456349.64	Картометрический	0,1	-
249	2229140.96	456345.92	Картометрический	0,1	-
250	2229188.28	456315.66	Картометрический	0,1	-
251	2229194.99	456325.12	Картометрический	0,1	-
252	2229230.43	456301.04	Картометрический	0,1	-
253	2229240.68	456315.30	Картометрический	0,1	-
254	2229285.95	456279.68	Картометрический	0,1	-
255	2229319.94	456315.89	Картометрический	0,1	-
256	2229333.09	456329.89	Картометрический	0,1	-
257	2229351.12	456318.38	Картометрический	0,1	-
258	2229367.85	456348.60	Картометрический	0,1	-
259	2229373.70	456344.90	Картометрический	0,1	-
260	2229385.50	456368.00	Картометрический	0,1	-
261	2229384.34	456385.65	Картометрический	0,1	-
262	2229388.61	456390.40	Картометрический	0,1	-
263	2229389.29	456389.77	Картометрический	0,1	-
264	2229395.15	456384.43	Картометрический	0,1	-
265	2229411.68	456384.99	Картометрический	0,1	-
266	2229422.23	456376.93	Картометрический	0,1	-

Раздел 2

Сведения о местоположении границ объекта

Обозначение характерных точек границ	Координаты, м		Метод определения координат характерной точки	Средняя квадратическая погрешность положения характерной точки (Mf), м	Описание обозначения точки на местности (при наличии)
	X	Y			
1	2	3	4	5	6
267	2229417.38	456366.07	Картометрический	0,1	-
268	2229415.04	456360.89	Картометрический	0,1	-
269	2229414.67	456360.23	Картометрический	0,1	-
270	2229455.01	456344.19	Картометрический	0,1	-
271	2229492.73	456329.61	Картометрический	0,1	-
272	2229484.08	456307.60	Картометрический	0,1	-
273	2229475.64	456290.83	Картометрический	0,1	-
274	2229473.35	456286.28	Картометрический	0,1	-
275	2229462.01	456274.69	Картометрический	0,1	-
276	2229452.38	456261.49	Картометрический	0,1	-
277	2229447.62	456253.68	Картометрический	0,1	-
278	2229420.25	456269.85	Картометрический	0,1	-
279	2229414.84	456269.30	Картометрический	0,1	-
280	2229406.11	456261.69	Картометрический	0,1	-
281	2229397.88	456263.12	Картометрический	0,1	-
282	2229391.72	456252.96	Картометрический	0,1	-
283	2229396.40	456250.24	Картометрический	0,1	-
284	2229366.47	456203.61	Картометрический	0,1	-
285	2229366.06	456203.81	Картометрический	0,1	-
286	2229362.74	456198.65	Картометрический	0,1	-
287	2229367.61	456195.51	Картометрический	0,1	-
288	2229367.44	456195.24	Картометрический	0,1	-
289	2229413.54	456168.03	Картометрический	0,1	-
290	2229418.66	456164.95	Картометрический	0,1	-
291	2229419.46	456156.29	Картометрический	0,1	-
292	2229381.58	456178.21	Картометрический	0,1	-
293	2229361.46	456147.29	Картометрический	0,1	-
294	2229414.53	456114.56	Картометрический	0,1	-
295	2229414.51	456114.53	Картометрический	0,1	-
296	2229457.24	456089.04	Картометрический	0,1	-

Раздел 2

Сведения о местоположении границ объекта

Обозначение характерных точек границ	Координаты, м		Метод определения координат характерной точки	Средняя квадратическая погрешность положения характерной точки (Mf), м	Описание обозначения точки на местности (при наличии)
	X	Y			
1	2	3	4	5	6
297	2229495.42	456066.13	Картометрический	0,1	-
298	2229499.91	456064.57	Картометрический	0,1	-
299	2229502.88	456061.76	Картометрический	0,1	-
300	2229502.92	456061.51	Картометрический	0,1	-
301	2229503.56	456061.12	Картометрический	0,1	-
302	2229503.58	456061.10	Картометрический	0,1	-
303	2229512.72	456052.44	Картометрический	0,1	-
304	2229545.64	456031.49	Картометрический	0,1	-
305	2229545.65	456031.49	Картометрический	0,1	-
306	2229571.56	456070.47	Картометрический	0,1	-
307	2229551.34	456085.96	Картометрический	0,1	-
308	2229565.64	456107.95	Картометрический	0,1	-
309	2229595.90	456076.74	Картометрический	0,1	-
310	2229600.68	456085.77	Картометрический	0,1	-
311	2229601.56	456090.01	Картометрический	0,1	-
312	2229597.86	456101.90	Картометрический	0,1	-
313	2229614.30	456109.85	Картометрический	0,1	-
314	2229621.98	456109.16	Картометрический	0,1	-
315	2229625.98	456116.18	Картометрический	0,1	-
316	2229627.34	456115.06	Картометрический	0,1	-
317	2229629.34	456113.40	Картометрический	0,1	-
318	2229639.21	456105.24	Картометрический	0,1	-
319	2229641.66	456103.17	Картометрический	0,1	-
320	2229643.14	456101.92	Картометрический	0,1	-
321	2229625.47	456083.53	Картометрический	0,1	-
322	2229647.02	456063.13	Картометрический	0,1	-
323	2229663.48	456080.81	Картометрический	0,1	-
324	2229663.72	456081.06	Картометрический	0,1	-
325	2229651.61	456094.76	Картометрический	0,1	-
326	2229679.47	456071.25	Картометрический	0,1	-

Раздел 2

Сведения о местоположении границ объекта

Обозначение характерных точек границ	Координаты, м		Метод определения координат характерной точки	Средняя квадратическая погрешность положения характерной точки (Mf), м	Описание обозначения точки на местности (при наличии)
	X	Y			
1	2	3	4	5	6
327	2229693.49	456059.41	Картометрический	0,1	-
328	2229807.10	455964.68	Картометрический	0,1	-
329	2229805.53	455962.47	Картометрический	0,1	-
330	2229793.78	455944.71	Картометрический	0,1	-
331	2229815.12	455930.19	Картометрический	0,1	-
332	2229824.70	455944.97	Картометрический	0,1	-
333	2229834.97	455957.60	Картометрический	0,1	-
334	2229814.49	455973.58	Картометрический	0,1	-
335	2229811.66	455970.41	Картометрический	0,1	-
336	2229789.29	456013.69	Картометрический	0,1	-
337	2229795.55	456008.61	Картометрический	0,1	-
338	2229801.61	456015.48	Картометрический	0,1	-
339	2229770.20	456074.26	Картометрический	0,1	-
340	2229767.38	456079.55	Картометрический	0,1	-
341	2229745.69	456120.13	Картометрический	0,1	-
342	2229718.48	456071.24	Картометрический	0,1	-
343	2229694.92	456090.39	Картометрический	0,1	-
344	2229726.96	456155.19	Картометрический	0,1	-
345	2229712.21	456182.79	Картометрический	0,1	-
1	2229706.17	456186.32	Картометрический	0,1	-
346	2229786.98	455836.79	Картометрический	0,1	-
347	2229921.03	455809.72	Картометрический	0,1	-
348	2229915.01	455779.27	Картометрический	0,1	-
349	2229915.04	455779.22	Картометрический	0,1	-
350	2229915.00	455779.23	Картометрический	0,1	-
351	2229914.81	455778.25	Картометрический	0,1	-
352	2229750.10	455821.16	Картометрический	0,1	-
353	2229730.61	455816.84	Картометрический	0,1	-
354	2229715.71	455829.93	Картометрический	0,1	-
355	2229702.06	455836.78	Картометрический	0,1	-

Раздел 2

Сведения о местоположении границ объекта

Обозначение характерных точек границ	Координаты, м		Метод определения координат характерной точки	Средняя квадратическая погрешность положения характерной точки (Mf), м	Описание обозначения точки на местности (при наличии)
	X	Y			
1	2	3	4	5	6
356	2229671.52	455847.64	Картометрический	0,1	-
357	2229621.47	455859.79	Картометрический	0,1	-
358	2229590.01	455873.40	Картометрический	0,1	-
359	2229519.23	455894.29	Картометрический	0,1	-
360	2229503.43	455901.26	Картометрический	0,1	-
361	2229484.48	455908.36	Картометрический	0,1	-
362	2229467.53	455913.42	Картометрический	0,1	-
363	2229450.69	455921.55	Картометрический	0,1	-
364	2229351.24	455950.45	Картометрический	0,1	-
365	2229156.70	456006.16	Картометрический	0,1	-
366	2229027.89	456054.80	Картометрический	0,1	-
367	2228835.42	456102.78	Картометрический	0,1	-
368	2228570.01	456176.67	Картометрический	0,1	-
369	2228572.05	456191.09	Картометрический	0,1	-
370	2228572.08	456191.31	Картометрический	0,1	-
371	2228572.10	456191.42	Картометрический	0,1	-
372	2228572.14	456191.69	Картометрический	0,1	-
373	2228504.73	456212.04	Картометрический	0,1	-
374	2228491.72	456227.11	Картометрический	0,1	-
375	2228505.41	456220.20	Картометрический	0,1	-
376	2228539.35	456276.01	Картометрический	0,1	-
377	2228486.88	456307.92	Картометрический	0,1	-
378	2228483.29	456301.99	Картометрический	0,1	-
379	2228458.27	456318.97	Картометрический	0,1	-
380	2228437.70	456289.73	Картометрический	0,1	-
381	2228428.32	456300.60	Картометрический	0,1	-
382	2228432.55	456361.20	Картометрический	0,1	-
383	2228432.55	456361.22	Картометрический	0,1	-
384	2228420.28	456368.65	Картометрический	0,1	-
385	2228420.25	456369.61	Картометрический	0,1	-

Раздел 2

Сведения о местоположении границ объекта

Обозначение характерных точек границ	Координаты, м		Метод определения координат характерной точки	Средняя квадратическая погрешность положения характерной точки (Mf), м	Описание обозначения точки на местности (при наличии)
	X	Y			
1	2	3	4	5	6
386	2228414.16	456372.37	Картометрический	0,1	-
387	2228310.53	456435.18	Картометрический	0,1	-
388	2228297.12	456441.24	Картометрический	0,1	-
389	2228310.40	456457.84	Картометрический	0,1	-
390	2228344.47	456432.78	Картометрический	0,1	-
391	2228344.52	456432.74	Картометрический	0,1	-
392	2228414.45	456381.81	Картометрический	0,1	-
393	2228469.91	456341.74	Картометрический	0,1	-
394	2228470.47	456341.35	Картометрический	0,1	-
395	2228488.71	456329.58	Картометрический	0,1	-
396	2228489.73	456328.98	Картометрический	0,1	-
397	2228501.45	456322.84	Картометрический	0,1	-
398	2228509.77	456318.04	Картометрический	0,1	-
399	2228510.46	456317.67	Картометрический	0,1	-
400	2228524.51	456310.64	Картометрический	0,1	-
401	2228525.74	456310.10	Картометрический	0,1	-
402	2228540.37	456304.59	Картометрический	0,1	-
403	2228540.73	456304.46	Картометрический	0,1	-
404	2228553.46	456300.09	Картометрический	0,1	-
405	2228554.03	456299.91	Картометрический	0,1	-
406	2228570.93	456294.97	Картометрический	0,1	-
407	2228572.00	456294.71	Картометрический	0,1	-
408	2228588.91	456291.29	Картометрический	0,1	-
409	2228589.08	456291.26	Картометрический	0,1	-
410	2228617.38	456285.94	Картометрический	0,1	-
411	2228617.98	456285.84	Картометрический	0,1	-
412	2228657.24	456280.34	Картометрический	0,1	-
413	2228686.63	456275.98	Картометрический	0,1	-
414	2228687.34	456275.89	Картометрический	0,1	-
415	2228716.02	456273.24	Картометрический	0,1	-

Раздел 2

Сведения о местоположении границ объекта

Обозначение характерных точек границ	Координаты, м		Метод определения координат характерной точки	Средняя квадратическая погрешность положения характерной точки (Mf), м	Описание обозначения точки на местности (при наличии)
	X	Y			
1	2	3	4	5	6
416	2228716.95	456273.18	Картометрический	0,1	-
417	2228735.37	456272.80	Картометрический	0,1	-
418	2228735.76	456272.80	Картометрический	0,1	-
419	2228751.80	456272.95	Картометрический	0,1	-
420	2228751.71	456274.92	Картометрический	0,1	-
421	2228780.91	456278.16	Картометрический	0,1	-
422	2228782.60	456276.22	Картометрический	0,1	-
423	2228782.62	456275.96	Картометрический	0,1	-
424	2228802.84	456277.26	Картометрический	0,1	-
425	2228802.48	456281.48	Картометрический	0,1	-
426	2228820.19	456282.52	Картометрический	0,1	-
427	2228823.39	456278.30	Картометрический	0,1	-
428	2228828.59	456278.70	Картометрический	0,1	-
429	2228852.64	456279.25	Картометрический	0,1	-
430	2228856.88	456278.91	Картометрический	0,1	-
431	2228857.59	456282.17	Картометрический	0,1	-
432	2228878.78	456278.26	Картометрический	0,1	-
433	2228879.33	456280.28	Картометрический	0,1	-
434	2228898.31	456276.82	Картометрический	0,1	-
435	2228898.07	456274.79	Картометрический	0,1	-
436	2228902.89	456274.17	Картометрический	0,1	-
437	2228903.13	456277.83	Картометрический	0,1	-
438	2228922.16	456273.89	Картометрический	0,1	-
439	2228921.71	456270.70	Картометрический	0,1	-
440	2228956.79	456262.41	Картометрический	0,1	-
441	2228972.77	456257.68	Картометрический	0,1	-
442	2228986.38	456252.72	Картометрический	0,1	-
443	2228996.05	456249.07	Картометрический	0,1	-
444	2229004.78	456245.23	Картометрический	0,1	-
445	2229018.09	456238.12	Картометрический	0,1	-

Раздел 2

Сведения о местоположении границ объекта

Обозначение характерных точек границ	Координаты, м		Метод определения координат характерной точки	Средняя квадратическая погрешность положения характерной точки (Mf), м	Описание обозначения точки на местности (при наличии)
	X	Y			
1	2	3	4	5	6
446	2229052.58	456218.79	Картометрический	0,1	-
447	2229072.95	456207.47	Картометрический	0,1	-
448	2229106.04	456188.00	Картометрический	0,1	-
449	2229158.77	456156.77	Картометрический	0,1	-
450	2229159.26	456157.57	Картометрический	0,1	-
451	2229237.20	456111.46	Картометрический	0,1	-
452	2229237.34	456111.69	Картометрический	0,1	-
453	2229291.28	456079.97	Картометрический	0,1	-
454	2229290.35	456078.96	Картометрический	0,1	-
455	2229462.34	455977.88	Картометрический	0,1	-
456	2229528.10	455941.36	Картометрический	0,1	-
457	2229527.57	455940.35	Картометрический	0,1	-
458	2229524.24	455941.28	Картометрический	0,1	-
459	2229537.12	455933.60	Картометрический	0,1	-
460	2229561.63	455924.34	Картометрический	0,1	-
461	2229560.21	455920.50	Картометрический	0,1	-
462	2229582.53	455908.23	Картометрический	0,1	-
463	2229583.19	455907.89	Картометрический	0,1	-
464	2229608.64	455895.73	Картометрический	0,1	-
465	2229608.77	455895.67	Картометрический	0,1	-
466	2229632.89	455884.47	Картометрический	0,1	-
467	2229633.57	455884.17	Картометрический	0,1	-
468	2229656.56	455875.06	Картометрический	0,1	-
469	2229657.53	455874.72	Картометрический	0,1	-
470	2229676.85	455868.77	Картометрический	0,1	-
471	2229694.66	455861.91	Картометрический	0,1	-
472	2229695.60	455861.58	Картометрический	0,1	-
473	2229718.42	455854.74	Картометрический	0,1	-
474	2229745.20	455846.76	Картометрический	0,1	-
475	2229745.89	455846.58	Картометрический	0,1	-

Раздел 2

Сведения о местоположении границ объекта

Обозначение характерных точек границ	Координаты, м		Метод определения координат характерной точки	Средняя квадратическая погрешность положения характерной точки (Mf), м	Описание обозначения точки на местности (при наличии)
	X	Y			
1	2	3	4	5	6
476	2229786.54	455836.89	Картометрический	0,1	-
346	2229786.98	455836.79	Картометрический	0,1	-
477	2231113.79	455913.64	Картометрический	0,1	-
478	2231117.81	455912.00	Картометрический	0,1	-
479	2231244.50	455844.00	Картометрический	0,1	-
480	2231262.05	455834.58	Картометрический	0,1	-
481	2231264.17	455833.45	Картометрический	0,1	-
482	2231361.23	455781.35	Картометрический	0,1	-
483	2231429.71	455744.59	Картометрический	0,1	-
484	2231378.95	455695.01	Картометрический	0,1	-
485	2231297.15	455615.12	Картометрический	0,1	-
486	2231297.22	455615.08	Картометрический	0,1	-
487	2231297.40	455614.97	Картометрический	0,1	-
488	2231309.39	455607.19	Картометрический	0,1	-
489	2231308.60	455606.16	Картометрический	0,1	-
490	2231270.67	455622.60	Картометрический	0,1	-
491	2231264.19	455622.55	Картометрический	0,1	-
492	2231225.74	455605.15	Картометрический	0,1	-
493	2231213.11	455606.87	Картометрический	0,1	-
494	2231192.66	455624.10	Картометрический	0,1	-
495	2231172.07	455638.84	Картометрический	0,1	-
496	2231159.83	455648.87	Картометрический	0,1	-
497	2231134.00	455668.55	Картометрический	0,1	-
498	2231131.94	455669.87	Картометрический	0,1	-
499	2231155.88	455657.23	Картометрический	0,1	-
500	2231219.23	455623.77	Картометрический	0,1	-
501	2231220.07	455624.42	Картометрический	0,1	-
502	2231199.96	455644.54	Картометрический	0,1	-
503	2231070.56	455724.45	Картометрический	0,1	-
504	2230964.02	455797.80	Картометрический	0,1	-

Раздел 2

Сведения о местоположении границ объекта

Обозначение характерных точек границ	Координаты, м		Метод определения координат характерной точки	Средняя квадратическая погрешность положения характерной точки (Mf), м	Описание обозначения точки на местности (при наличии)
	X	Y			
1	2	3	4	5	6
505	2231036.09	455946.35	Картометрический	0,1	-
506	2231110.78	455906.91	Картометрический	0,1	-
477	2231113.79	455913.64	Картометрический	0,1	-
507	2229353.17	456709.65	Картометрический	0,1	-
508	2229353.36	456713.22	Картометрический	0,1	-
509	2229366.61	456727.07	Картометрический	0,1	-
510	2229358.87	456734.02	Картометрический	0,1	-
511	2229357.72	456734.68	Картометрический	0,1	-
512	2229362.32	456737.45	Картометрический	0,1	-
513	2229436.41	456649.72	Картометрический	0,1	-
514	2229407.96	456625.87	Картометрический	0,1	-
515	2229411.90	456623.94	Картометрический	0,1	-
516	2229442.05	456649.24	Картометрический	0,1	-
517	2229365.79	456739.54	Картометрический	0,1	-
518	2229374.42	456744.72	Картометрический	0,1	-
519	2229395.20	456720.87	Картометрический	0,1	-
520	2229411.80	456701.82	Картометрический	0,1	-
521	2229428.17	456683.03	Картометрический	0,1	-
522	2229493.82	456728.69	Картометрический	0,1	-
523	2229509.20	456708.60	Картометрический	0,1	-
524	2229524.99	456687.97	Картометрический	0,1	-
525	2229464.75	456646.07	Картометрический	0,1	-
526	2229490.62	456622.58	Картометрический	0,1	-
527	2229480.82	456610.53	Картометрический	0,1	-
528	2229500.79	456603.70	Картометрический	0,1	-
529	2229537.45	456587.51	Картометрический	0,1	-
530	2229521.95	456558.60	Картометрический	0,1	-
531	2229530.34	456542.87	Картометрический	0,1	-
532	2229533.08	456540.32	Картометрический	0,1	-
533	2229560.77	456516.68	Картометрический	0,1	-

Раздел 2

Сведения о местоположении границ объекта

Обозначение характерных точек границ	Координаты, м		Метод определения координат характерной точки	Средняя квадратическая погрешность положения характерной точки (Mf), м	Описание обозначения точки на местности (при наличии)
	X	Y			
1	2	3	4	5	6
534	2229560.86	456516.79	Картометрический	0,1	-
535	2229565.42	456513.54	Картометрический	0,1	-
536	2229587.33	456496.43	Картометрический	0,1	-
537	2229605.46	456517.55	Картометрический	0,1	-
538	2229628.12	456497.99	Картометрический	0,1	-
539	2229647.14	456481.31	Картометрический	0,1	-
540	2229651.45	456477.47	Картометрический	0,1	-
541	2229633.96	456458.66	Картометрический	0,1	-
542	2229656.19	456439.63	Картометрический	0,1	-
543	2229655.29	456438.28	Картометрический	0,1	-
544	2229644.47	456446.96	Картометрический	0,1	-
545	2229641.89	456449.16	Картометрический	0,1	-
546	2229641.79	456449.11	Картометрический	0,1	-
547	2229590.75	456490.05	Картометрический	0,1	-
548	2229585.56	456494.21	Картометрический	0,1	-
549	2229574.96	456502.71	Картометрический	0,1	-
550	2229618.48	456436.55	Картометрический	0,1	-
551	2229613.60	456433.92	Картометрический	0,1	-
552	2229638.39	456389.26	Картометрический	0,1	-
553	2229658.87	456406.27	Картометрический	0,1	-
554	2229668.98	456395.51	Картометрический	0,1	-
555	2229684.41	456371.21	Картометрический	0,1	-
556	2229665.53	456340.66	Картометрический	0,1	-
557	2229662.80	456336.22	Картометрический	0,1	-
558	2229637.66	456310.49	Картометрический	0,1	-
559	2229629.81	456325.53	Картометрический	0,1	-
560	2229631.51	456327.89	Картометрический	0,1	-
561	2229626.46	456331.94	Картометрический	0,1	-
562	2229613.13	456357.44	Картометрический	0,1	-
563	2229616.88	456361.00	Картометрический	0,1	-

Раздел 2

Сведения о местоположении границ объекта

Обозначение характерных точек границ	Координаты, м		Метод определения координат характерной точки	Средняя квадратическая погрешность положения характерной точки (Mf), м	Описание обозначения точки на местности (при наличии)
	X	Y			
1	2	3	4	5	6
564	2229571.67	456440.12	Картометрический	0,1	-
565	2229550.53	456477.14	Картометрический	0,1	-
566	2229519.60	456536.29	Картометрический	0,1	-
567	2229501.24	456540.71	Картометрический	0,1	-
568	2229485.88	456569.51	Картометрический	0,1	-
569	2229477.05	456572.74	Картометрический	0,1	-
570	2229462.73	456579.93	Картометрический	0,1	-
571	2229410.29	456606.27	Картометрический	0,1	-
572	2229349.16	456636.97	Картометрический	0,1	-
573	2229351.98	456688.29	Картометрический	0,1	-
574	2229364.67	456681.49	Картометрический	0,1	-
575	2229386.12	456703.50	Картометрический	0,1	-
576	2229367.56	456724.51	Картометрический	0,1	-
507	2229353.17	456709.65	Картометрический	0,1	-
577	2229851.37	455989.67	Картометрический	0,1	-
578	2229851.71	455990.66	Картометрический	0,1	-
579	2229857.34	455980.35	Картометрический	0,1	-
580	2229873.30	455989.07	Картометрический	0,1	-
581	2229878.38	455991.85	Картометрический	0,1	-
582	2229899.41	456003.34	Картометрический	0,1	-
583	2229884.40	456030.79	Картометрический	0,1	-
584	2229872.77	456052.08	Картометрический	0,1	-
585	2229878.02	456067.42	Картометрический	0,1	-
586	2229884.08	456056.33	Картометрический	0,1	-
587	2229928.37	456080.50	Картометрический	0,1	-
588	2229911.68	456106.09	Картометрический	0,1	-
589	2229899.45	456124.84	Картометрический	0,1	-
590	2229904.88	456129.64	Картометрический	0,1	-
591	2229934.72	456156.01	Картометрический	0,1	-
592	2229968.90	456186.22	Картометрический	0,1	-

Раздел 2

Сведения о местоположении границ объекта

Обозначение характерных точек границ	Координаты, м		Метод определения координат характерной точки	Средняя квадратическая погрешность положения характерной точки (Mf), м	Описание обозначения точки на местности (при наличии)
	X	Y			
1	2	3	4	5	6
593	2229982.64	456198.36	Картометрический	0,1	-
594	2229985.09	456191.77	Картометрический	0,1	-
595	2229908.88	456122.36	Картометрический	0,1	-
596	2229990.97	455985.78	Картометрический	0,1	-
597	2229995.77	455979.02	Картометрический	0,1	-
598	2229992.12	455979.18	Картометрический	0,1	-
599	2229985.11	455986.81	Картометрический	0,1	-
600	2229982.03	455984.13	Картометрический	0,1	-
601	2229969.39	455971.83	Картометрический	0,1	-
602	2229957.56	455960.18	Картометрический	0,1	-
603	2229934.90	455929.69	Картометрический	0,1	-
604	2229938.39	455921.70	Картометрический	0,1	-
605	2229928.37	455908.17	Картометрический	0,1	-
606	2229927.18	455906.67	Картометрический	0,1	-
607	2229925.85	455905.30	Картометрический	0,1	-
608	2229916.40	455896.22	Картометрический	0,1	-
609	2229902.61	455896.53	Картометрический	0,1	-
577	2229851.37	455989.67	Картометрический	0,1	-
610	2230298.47	455729.26	Картометрический	0,1	-
611	2230293.12	455702.02	Картометрический	0,1	-
612	2230289.76	455684.91	Картометрический	0,1	-
613	2229994.91	455758.63	Картометрический	0,1	-
614	2229994.13	455772.77	Картометрический	0,1	-
615	2229994.63	455773.62	Картометрический	0,1	-
616	2230002.64	455787.21	Картометрический	0,1	-
617	2230052.31	455777.57	Картометрический	0,1	-
618	2230128.14	455762.76	Картометрический	0,1	-
619	2230205.02	455747.64	Картометрический	0,1	-
620	2230261.73	455736.62	Картометрический	0,1	-
621	2230298.32	455729.29	Картометрический	0,1	-

Раздел 2

Сведения о местоположении границ объекта

Обозначение характерных точек границ	Координаты, м		Метод определения координат характерной точки	Средняя квадратическая погрешность положения характерной точки (Mf), м	Описание обозначения точки на местности (при наличии)
	X	Y			
1	2	3	4	5	6
610	2230298.47	455729.26	Картометрический	0,1	-
622	2230451.98	455661.65	Картометрический	0,1	-
623	2230353.36	455687.16	Картометрический	0,1	-
624	2230359.12	455716.54	Картометрический	0,1	-
625	2230478.52	455691.51	Картометрический	0,1	-
626	2230548.06	455676.93	Картометрический	0,1	-
627	2230656.71	455667.94	Картометрический	0,1	-
628	2230655.50	455635.78	Картометрический	0,1	-
629	2230537.56	455650.77	Картометрический	0,1	-
622	2230451.98	455661.65	Картометрический	0,1	-
630	2230013.46	455817.76	Картометрический	0,1	-
631	2230014.89	455821.88	Картометрический	0,1	-
632	2230052.81	455880.43	Картометрический	0,1	-
633	2230106.15	455804.55	Картометрический	0,1	-
634	2230105.56	455799.91	Картометрический	0,1	-
630	2230013.46	455817.76	Картометрический	0,1	-
635	2229858.98	456323.98	Картометрический	0,1	-
636	2229856.33	456320.78	Картометрический	0,1	-
637	2229871.61	456306.84	Картометрический	0,1	-
638	2229834.47	456261.94	Картометрический	0,1	-
639	2229819.01	456274.44	Картометрический	0,1	-
640	2229803.92	456287.16	Картометрический	0,1	-
641	2229803.33	456287.64	Картометрический	0,1	-
642	2229787.67	456300.19	Картометрический	0,1	-
643	2229772.44	456312.07	Картометрический	0,1	-
644	2229770.59	456313.57	Картометрический	0,1	-
645	2229770.42	456313.36	Картометрический	0,1	-
646	2229755.16	456325.68	Картометрический	0,1	-
647	2229774.52	456349.65	Картометрический	0,1	-
648	2229790.21	456337.28	Картометрический	0,1	-

Раздел 2

Сведения о местоположении границ объекта

Обозначение характерных точек границ	Координаты, м		Метод определения координат характерной точки	Средняя квадратическая погрешность положения характерной точки (Mf), м	Описание обозначения точки на местности (при наличии)
	X	Y			
1	2	3	4	5	6
649	2229792.05	456335.86	Картометрический	0,1	-
650	2229807.53	456323.79	Картометрический	0,1	-
651	2229830.97	456352.73	Картометрический	0,1	-
652	2229840.08	456342.21	Картометрический	0,1	-
653	2229842.10	456339.71	Картометрический	0,1	-
654	2229844.10	456337.22	Картометрический	0,1	-
635	2229858.98	456323.98	Картометрический	0,1	-
655	2229644.22	455915.42	Картометрический	0,1	-
656	2229660.70	455960.12	Картометрический	0,1	-
657	2229678.71	455953.92	Картометрический	0,1	-
658	2229688.93	455947.72	Картометрический	0,1	-
659	2229720.09	455928.82	Картометрический	0,1	-
660	2229706.02	455892.38	Картометрический	0,1	-
661	2229673.70	455903.50	Картометрический	0,1	-
655	2229644.22	455915.42	Картометрический	0,1	-
662	2229766.12	456307.40	Картометрический	0,1	-
663	2229746.66	456283.50	Картометрический	0,1	-
664	2229731.58	456295.11	Картометрический	0,1	-
665	2229716.87	456306.44	Картометрический	0,1	-
666	2229701.67	456318.14	Картометрический	0,1	-
667	2229680.54	456332.09	Картометрический	0,1	-
668	2229702.15	456361.05	Картометрический	0,1	-
669	2229721.33	456345.76	Картометрический	0,1	-
670	2229719.94	456343.67	Картометрический	0,1	-
671	2229735.01	456331.83	Картометрический	0,1	-
662	2229766.12	456307.40	Картометрический	0,1	-
672	2229562.76	456604.16	Картометрический	0,1	-
673	2229568.31	456609.73	Картометрический	0,1	-
674	2229588.59	456631.09	Картометрический	0,1	-
675	2229600.13	456622.53	Картометрический	0,1	-

Раздел 2

Сведения о местоположении границ объекта

Обозначение характерных точек границ	Координаты, м		Метод определения координат характерной точки	Средняя квадратическая погрешность положения характерной точки (Mf), м	Описание обозначения точки на местности (при наличии)
	X	Y			
1	2	3	4	5	6
676	2229630.21	456595.35	Картометрический	0,1	-
677	2229614.88	456578.34	Картометрический	0,1	-
678	2229605.47	456568.18	Картометрический	0,1	-
679	2229590.55	456581.94	Картометрический	0,1	-
680	2229575.92	456596.23	Картометрический	0,1	-
681	2229575.60	456596.55	Картометрический	0,1	-
672	2229562.76	456604.16	Картометрический	0,1	-
682	2229785.13	456392.65	Картометрический	0,1	-
683	2229758.90	456362.10	Картометрический	0,1	-
684	2229751.86	456367.79	Картометрический	0,1	-
685	2229741.18	456376.45	Картометрический	0,1	-
686	2229740.02	456377.39	Картометрический	0,1	-
687	2229724.86	456389.66	Картометрический	0,1	-
688	2229744.98	456414.07	Картометрический	0,1	-
689	2229759.89	456406.78	Картометрический	0,1	-
690	2229761.24	456406.12	Картометрический	0,1	-
691	2229773.95	456399.75	Картометрический	0,1	-
692	2229777.50	456397.50	Картометрический	0,1	-
682	2229785.13	456392.65	Картометрический	0,1	-
693	2229538.53	456279.26	Картометрический	0,1	-
694	2229548.82	456308.04	Картометрический	0,1	-
695	2229568.97	456292.53	Картометрический	0,1	-
696	2229592.80	456274.24	Картометрический	0,1	-
697	2229583.64	456256.52	Картометрический	0,1	-
693	2229538.53	456279.26	Картометрический	0,1	-
698	2229864.57	456191.97	Картометрический	0,1	-
699	2229889.81	456219.10	Картометрический	0,1	-
700	2229905.34	456201.87	Картометрический	0,1	-
701	2229894.81	456189.23	Картометрический	0,1	-
702	2229887.82	456180.83	Картометрический	0,1	-

Раздел 2

Сведения о местоположении границ объекта

Обозначение характерных точек границ	Координаты, м		Метод определения координат характерной точки	Средняя квадратическая погрешность положения характерной точки (Mf), м	Описание обозначения точки на местности (при наличии)
	X	Y			
1	2	3	4	5	6
703	2229881.18	456172.86	Картометрический	0,1	-
698	2229864.57	456191.97	Картометрический	0,1	-
704	2229827.42	456035.11	Картометрический	0,1	-
705	2229848.43	456046.79	Картометрический	0,1	-
706	2229863.43	456019.33	Картометрический	0,1	-
707	2229861.10	456018.06	Картометрический	0,1	-
708	2229842.34	456007.81	Картометрический	0,1	-
704	2229827.42	456035.11	Картометрический	0,1	-
709	2229651.71	456218.06	Картометрический	0,1	-
710	2229639.59	456193.35	Картометрический	0,1	-
711	2229635.53	456196.01	Картометрический	0,1	-
712	2229646.86	456219.51	Картометрический	0,1	-
713	2229613.49	456236.03	Картометрический	0,1	-
714	2229586.67	456249.31	Картометрический	0,1	-
715	2229580.14	456236.67	Картометрический	0,1	-
716	2229577.89	456240.48	Картометрический	0,1	-
717	2229584.62	456249.07	Картометрический	0,1	-
718	2229588.18	456252.15	Картометрический	0,1	-
719	2229618.85	456236.93	Картометрический	0,1	-
720	2229628.83	456230.55	Картометрический	0,1	-
721	2229630.75	456232.47	Картометрический	0,1	-
709	2229651.71	456218.06	Картометрический	0,1	-
722	2229445.28	456402.61	Картометрический	0,1	-
723	2229447.73	456403.61	Картометрический	0,1	-
724	2229465.51	456389.82	Картометрический	0,1	-
725	2229471.51	456379.11	Картометрический	0,1	-
726	2229475.08	456375.24	Картометрический	0,1	-
727	2229475.70	456373.63	Картометрический	0,1	-
728	2229480.60	456368.07	Картометрический	0,1	-
729	2229493.87	456353.01	Картометрический	0,1	-

Раздел 2

Сведения о местоположении границ объекта

Обозначение характерных точек границ	Координаты, м		Метод определения координат характерной точки	Средняя квадратическая погрешность положения характерной точки (Mf), м	Описание обозначения точки на местности (при наличии)
	X	Y			
1	2	3	4	5	6
730	2229493.62	456347.08	Картометрический	0,1	-
731	2229473.99	456369.35	Картометрический	0,1	-
732	2229467.94	456385.22	Картометрический	0,1	-
733	2229448.18	456400.37	Картометрический	0,1	-
722	2229445.28	456402.61	Картометрический	0,1	-
734	2229335.52	456775.38	Картометрический	0,1	-
735	2229347.45	456783.43	Картометрический	0,1	-
736	2229337.37	456773.20	Картометрический	0,1	-
734	2229335.52	456775.38	Картометрический	0,1	-
737	2229514.76	455977.21	Картометрический	0,1	-
738	2229515.11	455977.31	Картометрический	0,1	-
739	2229516.12	455977.17	Картометрический	0,1	-
740	2229518.04	455976.33	Картометрический	0,1	-
741	2229521.86	455973.88	Картометрический	0,1	-
742	2229525.69	455971.43	Картометрический	0,1	-
743	2229532.32	455967.24	Картометрический	0,1	-
744	2229535.85	455965.01	Картометрический	0,1	-
745	2229540.65	455961.97	Картометрический	0,1	-
746	2229540.56	455961.83	Картометрический	0,1	-
737	2229514.76	455977.21	Картометрический	0,1	-
747	2229889.99	456295.11	Картометрический	0,1	-
748	2229905.80	456280.94	Картометрический	0,1	-
749	2229883.76	456257.97	Картометрический	0,1	-
750	2229868.61	456271.15	Картометрический	0,1	-
751	2229888.34	456293.26	Картометрический	0,1	-
747	2229889.99	456295.11	Картометрический	0,1	-

Раздел 2

Сведения о местоположении границ объекта

3. Сведения о характерных точках части (частей) границы объекта

Обозначение характерных точек границ	Координаты, м		Метод определения координат характерной точки	Средняя квадратическая погрешность положения характерной точки (M _t), м	Описание обозначения точки на местности (при наличии)
	X	Y			
1	2	3	4	5	6
-	-	-	-	-	-

Раздел 3

Сведения о местоположении измененных (уточненных) границ объекта

1. Система координат -

2. Сведения о характерных точках границ объекта

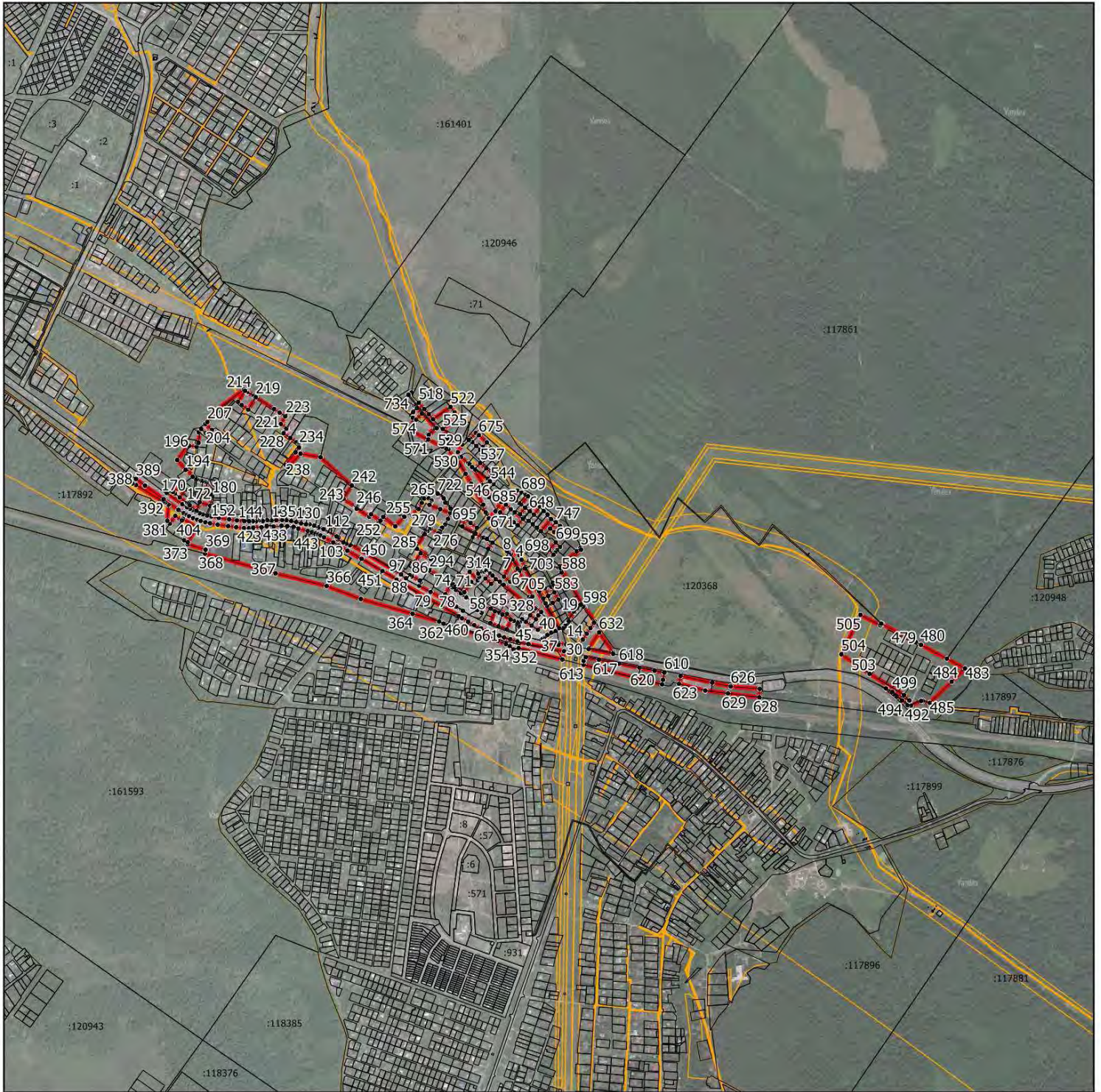
Обозначение характерных точек границ	Существующие координаты, м		Измененные (уточненные) координаты, м		Метод определения координат характерной точки	Средняя квадратическая погрешность положения характерной точки (Mf), м	Описание обозначения точки на местности (при наличии)
	X	Y	X	Y			
1	2	3	4	5	6	7	8
-	-	-	-	-	-	-	

3. Сведения о характерных точках части (частей) границы объекта

Обозначение характерных точек границ	Существующие координаты, м		Измененные (уточненные) координаты, м		Метод определения координат характерной точки	Средняя квадратическая погрешность положения характерной точки (Mf), м	Описание обозначения точки на местности (при наличии)
	X	Y	X	Y			
1	2	3	4	5	6	7	8
-	-	-	-	-	-	-	

Раздел 4

План границ объекта



Масштаб 1:20 000

Условные обозначения:

- - граница объекта, местоположение которого описано
- - границы муниципальных образований
- - границы зон с особыми условиями использования территорий
- - границы земельных участков по сведениям ЕГРН
- - поворотная точка границ объекта

Подпись _____ Дата « » 20__ г.

Место для оттиска печати лица, составившего описание местоположения границ объекта

ОПИСАНИЕ МЕСТОПОЛОЖЕНИЯ ГРАНИЦ

д. Шувайлово

(наименование объекта, местоположение границ которого описано (далее - объект))

Раздел 1

Сведения об объекте

№ п/п	Характеристики объекта	Описание характеристик
1	2	3
1.	Местоположение объекта	Московская область, Раменский городской округ
2.	Площадь объекта +/- величина погрешности определения площади (Р +/- Дельта Р)	325324 кв. м ± 200 кв. м
3.	Иные характеристики объекта	

Раздел 2

Сведения о местоположении границ объекта

1. Система координат МСК-50, зона 2

2. Сведения о характерных точках границ объекта

Обозначение характерных точек границ	Координаты, м		Метод определения координат характерной точки	Средняя квадратическая погрешность положения характерной точки (Мт), м	Описание обозначения точки на местности (при наличии)
	X	Y			
1	2	3	4	5	6
Участок 1					
1	2217437.68	432209.70	Картометрический	0,1	-
2	2217385.75	432210.53	Картометрический	0,1	-
3	2217388.78	432203.50	Картометрический	0,1	-
4	2217413.31	432203.10	Картометрический	0,1	-
5	2217388.13	432155.70	Картометрический	0,1	-
6	2217410.03	432147.58	Картометрический	0,1	-
7	2217462.37	432127.33	Картометрический	0,1	-
8	2217474.38	432109.93	Картометрический	0,1	-
9	2217484.51	432089.84	Картометрический	0,1	-
10	2217486.58	432085.73	Картометрический	0,1	-
11	2217494.16	432056.54	Картометрический	0,1	-
12	2217495.35	432051.97	Картометрический	0,1	-
13	2217502.49	432039.01	Картометрический	0,1	-
14	2217510.96	432035.83	Картометрический	0,1	-
15	2217542.95	432023.84	Картометрический	0,1	-
16	2217544.17	432021.71	Картометрический	0,1	-
17	2217561.15	431992.11	Картометрический	0,1	-
18	2217570.11	431976.50	Картометрический	0,1	-
19	2217582.67	431978.53	Картометрический	0,1	-
20	2217597.15	431980.86	Картометрический	0,1	-
21	2217606.27	431963.19	Картометрический	0,1	-
22	2217612.99	431950.18	Картометрический	0,1	-
23	2217608.65	431941.67	Картометрический	0,1	-
24	2217646.63	431922.28	Картометрический	0,1	-
25	2217709.72	431893.83	Картометрический	0,1	-
26	2217745.60	431844.35	Картометрический	0,1	-

Раздел 2

Сведения о местоположении границ объекта

Обозначение характерных точек границ	Координаты, м		Метод определения координат характерной точки	Средняя квадратическая погрешность положения характерной точки (Mf), м	Описание обозначения точки на местности (при наличии)
	X	Y			
1	2	3	4	5	6
27	2217770.55	431824.24	Картометрический	0,1	-
28	2217791.37	431757.76	Картометрический	0,1	-
29	2217844.56	431704.57	Картометрический	0,1	-
30	2217868.06	431660.04	Картометрический	0,1	-
31	2217912.59	431650.14	Картометрический	0,1	-
32	2217923.73	431613.03	Картометрический	0,1	-
33	2217939.81	431592.00	Картометрический	0,1	-
34	2217939.46	431591.27	Картометрический	0,1	-
35	2217941.38	431591.22	Картометрический	0,1	-
36	2217941.17	431610.23	Картометрический	0,1	-
37	2217993.77	431605.94	Картометрический	0,1	-
38	2217989.19	431581.67	Картометрический	0,1	-
39	2217985.33	431561.22	Картометрический	0,1	-
40	2217981.50	431562.00	Картометрический	0,1	-
41	2217979.64	431554.34	Картометрический	0,1	-
42	2217943.75	431541.17	Картометрический	0,1	-
43	2217940.21	431478.21	Картометрический	0,1	-
44	2217969.65	431518.30	Картометрический	0,1	-
45	2217992.57	431512.54	Картометрический	0,1	-
46	2218011.04	431513.75	Картометрический	0,1	-
47	2218028.45	431513.67	Картометрический	0,1	-
48	2218057.50	431519.70	Картометрический	0,1	-
49	2218085.12	431533.44	Картометрический	0,1	-
50	2218096.67	431540.20	Картометрический	0,1	-
51	2218117.03	431551.97	Картометрический	0,1	-
52	2218118.80	431551.98	Картометрический	0,1	-
53	2218127.77	431551.46	Картометрический	0,1	-
54	2218132.73	431548.01	Картометрический	0,1	-
55	2218144.13	431547.65	Картометрический	0,1	-
56	2218147.99	431551.91	Картометрический	0,1	-

Раздел 2

Сведения о местоположении границ объекта

Обозначение характерных точек границ	Координаты, м		Метод определения координат характерной точки	Средняя квадратическая погрешность положения характерной точки (Mf), м	Описание обозначения точки на местности (при наличии)
	X	Y			
1	2	3	4	5	6
57	2218155.72	431554.59	Картометрический	0,1	-
58	2218163.39	431559.18	Картометрический	0,1	-
59	2218166.90	431559.80	Картометрический	0,1	-
60	2218199.86	431575.16	Картометрический	0,1	-
61	2218212.82	431577.48	Картометрический	0,1	-
62	2218230.60	431577.47	Картометрический	0,1	-
63	2218270.44	431569.16	Картометрический	0,1	-
64	2218287.78	431561.41	Картометрический	0,1	-
65	2218300.68	431551.83	Картометрический	0,1	-
66	2218320.46	431551.97	Картометрический	0,1	-
67	2218343.22	431566.84	Картометрический	0,1	-
68	2218359.77	431567.46	Картометрический	0,1	-
69	2218382.46	431571.71	Картометрический	0,1	-
70	2218393.31	431577.96	Картометрический	0,1	-
71	2218407.37	431578.06	Картометрический	0,1	-
72	2218415.49	431575.12	Картометрический	0,1	-
73	2218432.02	431579.84	Картометрический	0,1	-
74	2218454.18	431586.96	Картометрический	0,1	-
75	2218447.64	431586.97	Картометрический	0,1	-
76	2218436.92	431657.28	Картометрический	0,1	-
77	2218438.92	431657.60	Картометрический	0,1	-
78	2218444.27	431622.34	Картометрический	0,1	-
79	2218463.52	431625.65	Картометрический	0,1	-
80	2218468.62	431594.50	Картометрический	0,1	-
81	2218458.15	431587.68	Картометрический	0,1	-
82	2218474.92	431590.31	Картометрический	0,1	-
83	2218495.87	431598.21	Картометрический	0,1	-
84	2218511.96	431602.99	Картометрический	0,1	-
85	2218519.14	431610.78	Картометрический	0,1	-
86	2218529.79	431615.30	Картометрический	0,1	-

Раздел 2

Сведения о местоположении границ объекта

Обозначение характерных точек границ	Координаты, м		Метод определения координат характерной точки	Средняя квадратическая погрешность положения характерной точки (Mf), м	Описание обозначения точки на местности (при наличии)
	X	Y			
1	2	3	4	5	6
87	2218545.25	431618.29	Картометрический	0,1	-
88	2218566.60	431629.10	Картометрический	0,1	-
89	2218578.85	431629.48	Картометрический	0,1	-
90	2218596.85	431638.14	Картометрический	0,1	-
91	2218610.44	431641.11	Картометрический	0,1	-
92	2218622.49	431648.70	Картометрический	0,1	-
93	2218622.51	431648.70	Картометрический	0,1	-
94	2218713.31	431632.90	Картометрический	0,1	-
95	2218798.97	431648.35	Картометрический	0,1	-
96	2218798.27	431653.46	Картометрический	0,1	-
97	2218821.57	431653.58	Картометрический	0,1	-
98	2218819.18	431672.44	Картометрический	0,1	-
99	2218837.53	431679.55	Картометрический	0,1	-
100	2218914.27	431709.32	Картометрический	0,1	-
101	2218958.77	431726.58	Картометрический	0,1	-
102	2218952.65	431789.52	Картометрический	0,1	-
103	2218946.42	431788.70	Картометрический	0,1	-
104	2218946.17	431789.67	Картометрический	0,1	-
105	2218333.29	431708.74	Картометрический	0,1	-
106	2218262.56	431701.33	Картометрический	0,1	-
107	2218262.87	431859.84	Картометрический	0,1	-
108	2218284.61	431890.72	Картометрический	0,1	-
109	2218303.01	431929.86	Картометрический	0,1	-
110	2218303.01	431962.31	Картометрический	0,1	-
111	2218282.28	432001.70	Картометрический	0,1	-
112	2218268.06	432012.38	Картометрический	0,1	-
113	2218250.83	432016.97	Картометрический	0,1	-
114	2217984.52	431986.76	Картометрический	0,1	-
115	2217909.80	431977.72	Картометрический	0,1	-
116	2217901.95	431988.77	Картометрический	0,1	-

Раздел 2

Сведения о местоположении границ объекта

Обозначение характерных точек границ	Координаты, м		Метод определения координат характерной точки	Средняя квадратическая погрешность положения характерной точки (Mf), м	Описание обозначения точки на местности (при наличии)
	X	Y			
1	2	3	4	5	6
117	2217900.91	431990.53	Картометрический	0,1	-
118	2217915.47	432000.94	Картометрический	0,1	-
119	2217898.14	432025.41	Картометрический	0,1	-
120	2217863.61	432000.84	Картометрический	0,1	-
121	2217842.78	432029.81	Картометрический	0,1	-
122	2217794.96	431997.03	Картометрический	0,1	-
123	2217676.15	432004.30	Картометрический	0,1	-
124	2217563.55	432070.88	Картометрический	0,1	-
1	2217437.68	432209.70	Картометрический	0,1	-
125	2217798.73	431318.32	Картометрический	0,1	-
126	2217899.13	431316.77	Картометрический	0,1	-
127	2217887.54	431327.78	Картометрический	0,1	-
128	2217859.52	431329.85	Картометрический	0,1	-
129	2217812.25	431333.23	Картометрический	0,1	-
130	2217824.58	431366.39	Картометрический	0,1	-
131	2217830.49	431365.77	Картометрический	0,1	-
132	2217832.91	431374.14	Картометрический	0,1	-
133	2217827.83	431374.55	Картометрический	0,1	-
134	2217841.70	431411.94	Картометрический	0,1	-
135	2217852.57	431434.21	Картометрический	0,1	-
136	2217884.74	431431.12	Картометрический	0,1	-
137	2217890.33	431452.90	Картометрический	0,1	-
138	2217895.51	431452.07	Картометрический	0,1	-
139	2217896.51	431453.10	Картометрический	0,1	-
140	2217916.68	431452.15	Картометрический	0,1	-
141	2217915.05	431445.25	Картометрический	0,1	-
142	2217919.34	431451.15	Картометрический	0,1	-
143	2217919.94	431462.92	Картометрический	0,1	-
144	2217918.78	431463.80	Картометрический	0,1	-
145	2217917.57	431458.54	Картометрический	0,1	-

Раздел 2

Сведения о местоположении границ объекта

Обозначение характерных точек границ	Координаты, м		Метод определения координат характерной точки	Средняя квадратическая погрешность положения характерной точки (Mf), м	Описание обозначения точки на местности (при наличии)
	X	Y			
1	2	3	4	5	6
146	2217867.27	431464.83	Картометрический	0,1	-
147	2217881.01	431491.31	Картометрический	0,1	-
148	2217908.63	431499.78	Картометрический	0,1	-
149	2217908.41	431501.43	Картометрический	0,1	-
150	2217908.09	431503.55	Картометрический	0,1	-
151	2217893.41	431500.31	Картометрический	0,1	-
152	2217901.23	431517.45	Картометрический	0,1	-
153	2217879.03	431509.15	Картометрический	0,1	-
154	2217870.46	431498.86	Картометрический	0,1	-
155	2217835.22	431421.31	Картометрический	0,1	-
156	2217808.31	431345.35	Картометрический	0,1	-
157	2217808.00	431344.47	Картометрический	0,1	-
125	2217798.73	431318.32	Картометрический	0,1	-
158	2219455.31	430985.18	Картометрический	0,1	-
159	2219456.64	430980.37	Картометрический	0,1	-
160	2219816.93	431068.69	Картометрический	0,1	-
161	2219798.27	431176.83	Картометрический	0,1	-
162	2219796.04	431176.42	Картометрический	0,1	-
163	2219801.72	431143.20	Картометрический	0,1	-
164	2219804.57	431126.57	Картометрический	0,1	-
165	2219814.04	431071.12	Картометрический	0,1	-
166	2219708.30	431045.78	Картометрический	0,1	-
167	2219605.95	431021.27	Картометрический	0,1	-
158	2219455.31	430985.18	Картометрический	0,1	-
168	2219348.86	431017.48	Картометрический	0,1	-
169	2219349.76	431013.42	Картометрический	0,1	-
170	2219439.24	431036.71	Картометрический	0,1	-
171	2219437.89	431041.89	Картометрический	0,1	-
172	2219437.56	431041.80	Картометрический	0,1	-
173	2219437.35	431041.61	Картометрический	0,1	-

Раздел 2

Сведения о местоположении границ объекта

Обозначение характерных точек границ	Координаты, м		Метод определения координат характерной точки	Средняя квадратическая погрешность положения характерной точки (Mf), м	Описание обозначения точки на местности (при наличии)
	X	Y			
1	2	3	4	5	6
174	2219432.37	431040.38	Картометрический	0,1	-
168	2219348.86	431017.48	Картометрический	0,1	-

3. Сведения о характерных точках части (частей) границы объекта

Обозначение характерных точек границ	Координаты, м		Метод определения координат характерной точки	Средняя квадратическая погрешность положения характерной точки (Mf), м	Описание обозначения точки на местности (при наличии)
	X	Y			
1	2	3	4	5	6
-	-	-	-	-	-

Раздел 3

Сведения о местоположении измененных (уточненных) границ объекта

1. Система координат -

2. Сведения о характерных точках границ объекта

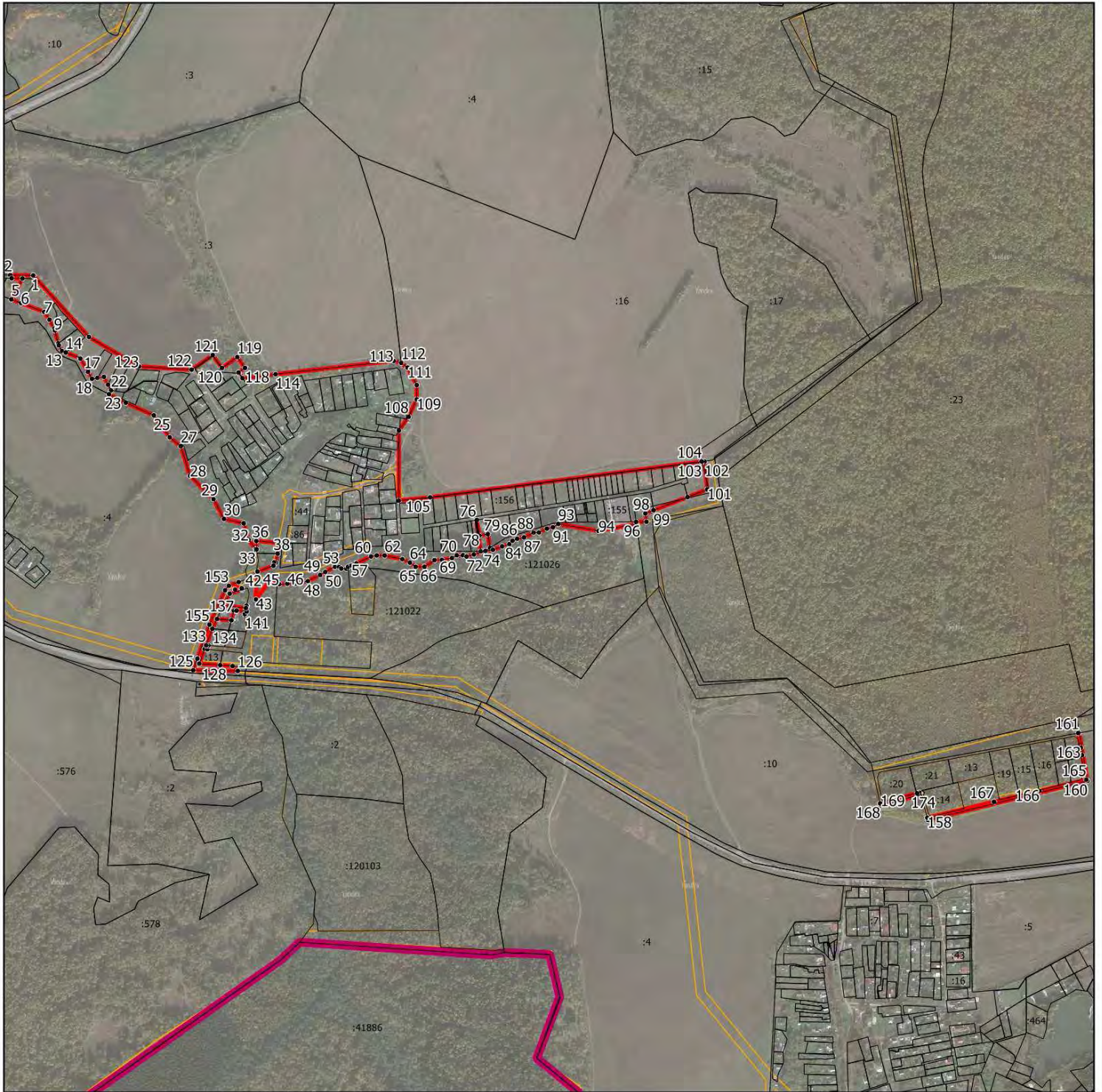
Обозначение характерных точек границ	Существующие координаты, м		Измененные (уточненные) координаты, м		Метод определения координат характерной точки	Средняя квадратическая погрешность положения характерной точки (Mf), м	Описание обозначения точки на местности (при наличии)
	X	Y	X	Y			
1	2	3	4	5	6	7	8
-	-	-	-	-	-	-	

3. Сведения о характерных точках части (частей) границы объекта

Обозначение характерных точек границ	Существующие координаты, м		Измененные (уточненные) координаты, м		Метод определения координат характерной точки	Средняя квадратическая погрешность положения характерной точки (Mf), м	Описание обозначения точки на местности (при наличии)
	X	Y	X	Y			
1	2	3	4	5	6	7	8
-	-	-	-	-	-	-	

Раздел 4

План границ объекта



Масштаб 1:12 000

Условные обозначения:

- - граница объекта, местоположение которого описано
- - границы муниципальных образований
- - границы зон с особыми условиями использования территорий
- - границы земельных участков по сведениям ЕГРН
- - поворотная точка границ объекта

Подпись _____ Дата « ____ » _____ 20__ г.

Место для оттиска печати лица, составившего описание местоположения границ объекта

ОПИСАНИЕ МЕСТОПОЛОЖЕНИЯ ГРАНИЦ

д. Щёголево

(наименование объекта, местоположение границ которого описано (далее - объект))

Раздел 1

Сведения об объекте

№ п/п	Характеристики объекта	Описание характеристик
1	2	3
1.	Местоположение объекта	Московская область, Раменский городской округ
2.	Площадь объекта +/- величина погрешности определения площади (Р +/- Дельта Р)	282866 кв. м ± 186 кв. м
3.	Иные характеристики объекта	

Раздел 2

Сведения о местоположении границ объекта

1. Система координат МСК-50, зона 2

2. Сведения о характерных точках границ объекта

Обозначение характерных точек границ	Координаты, м		Метод определения координат характерной точки	Средняя квадратическая погрешность положения характерной точки (Мт), м	Описание обозначения точки на местности (при наличии)
	X	Y			
1	2	3	4	5	6
Участок 1					
1	2217344.25	443814.50	Картометрический	0,1	-
2	2217540.00	443743.00	Картометрический	0,1	-
3	2217542.87	443741.96	Картометрический	0,1	-
4	2217505.55	443613.80	Картометрический	0,1	-
5	2217473.45	443503.65	Картометрический	0,1	-
6	2217467.88	443484.56	Картометрический	0,1	-
7	2217426.54	443342.98	Картометрический	0,1	-
8	2217415.18	443304.29	Картометрический	0,1	-
9	2217413.98	443304.26	Картометрический	0,1	-
10	2217393.36	443315.69	Картометрический	0,1	-
11	2217344.30	443276.02	Картометрический	0,1	-
12	2217317.70	443249.96	Картометрический	0,1	-
13	2217288.19	443223.54	Картометрический	0,1	-
14	2217273.90	443211.44	Картометрический	0,1	-
15	2217227.62	443181.19	Картометрический	0,1	-
16	2217213.90	443172.22	Картометрический	0,1	-
17	2217212.32	443171.05	Картометрический	0,1	-
18	2217204.29	443165.11	Картометрический	0,1	-
19	2217181.28	443148.09	Картометрический	0,1	-
20	2217162.79	443134.42	Картометрический	0,1	-
21	2217144.21	443120.68	Картометрический	0,1	-
22	2217125.54	443106.87	Картометрический	0,1	-
23	2217106.77	443092.99	Картометрический	0,1	-
24	2217103.36	443090.47	Картометрический	0,1	-
25	2217017.92	443055.58	Картометрический	0,1	-
26	2216882.16	443047.12	Картометрический	0,1	-

Раздел 2

Сведения о местоположении границ объекта

Обозначение характерных точек границ	Координаты, м		Метод определения координат характерной точки	Средняя квадратическая погрешность положения характерной точки (Mt), м	Описание обозначения точки на местности (при наличии)
	X	Y			
1	2	3	4	5	6
27	2216842.08	443086.59	Картометрический	0,1	-
28	2216696.25	443151.50	Картометрический	0,1	-
29	2216802.00	443204.00	Картометрический	0,1	-
30	2216829.40	443233.65	Картометрический	0,1	-
31	2216822.85	443240.26	Картометрический	0,1	-
32	2216839.00	443255.56	Картометрический	0,1	-
33	2216844.71	443250.22	Картометрический	0,1	-
34	2216896.71	443306.50	Картометрический	0,1	-
35	2216881.10	443323.78	Картометрический	0,1	-
36	2216896.06	443338.94	Картометрический	0,1	-
37	2216911.48	443322.49	Картометрический	0,1	-
38	2217050.34	443472.78	Картометрический	0,1	-
39	2217067.96	443493.36	Картометрический	0,1	-
1	2217344.25	443814.50	Картометрический	0,1	-

3. Сведения о характерных точках части (частей) границы объекта

Обозначение характерных точек границ	Координаты, м		Метод определения координат характерной точки	Средняя квадратическая погрешность положения характерной точки (Mt), м	Описание обозначения точки на местности (при наличии)
	X	Y			
1	2	3	4	5	6
-	-	-	-	-	-

Раздел 3

Сведения о местоположении измененных (уточненных) границ объекта

1. Система координат -

2. Сведения о характерных точках границ объекта

Обозначение характерных точек границ	Существующие координаты, м		Измененные (уточненные) координаты, м		Метод определения координат характерной точки	Средняя квадратическая погрешность положения характерной точки (Mf), м	Описание обозначения точки на местности (при наличии)
	X	Y	X	Y			
1	2	3	4	5	6	7	8
-	-	-	-	-	-	-	

3. Сведения о характерных точках части (частей) границы объекта

Обозначение характерных точек границ	Существующие координаты, м		Измененные (уточненные) координаты, м		Метод определения координат характерной точки	Средняя квадратическая погрешность положения характерной точки (Mf), м	Описание обозначения точки на местности (при наличии)
	X	Y	X	Y			
1	2	3	4	5	6	7	8
-	-	-	-	-	-	-	

Раздел 4
План границ объекта



Масштаб 1:4 500

Условные обозначения:

- - граница объекта, местоположение которого описано
- - границы муниципальных образований
- - границы зон с особыми условиями использования территорий
- - границы земельных участков по сведениям ЕГРН
- - поворотная точка границ объекта

Подпись _____ Дата « » 20__ г.

Место для оттиска печати лица, составившего описание местоположения границ объекта

ОПИСАНИЕ МЕСТОПОЛОЖЕНИЯ ГРАНИЦ

д. Юрасово

(наименование объекта, местоположение границ которого описано (далее - объект))

Раздел 1

Сведения об объекте

№ п/п	Характеристики объекта	Описание характеристик
1	2	3
1.	Местоположение объекта	Московская область, Раменский городской округ
2.	Площадь объекта +/- величина погрешности определения площади (Р +/- Дельта Р)	290423 кв. м ± 189 кв. м
3.	Иные характеристики объекта	

Раздел 2

Сведения о местоположении границ объекта

1. Система координат МСК-50, зона 2

2. Сведения о характерных точках границ объекта

Обозначение характерных точек границ	Координаты, м		Метод определения координат характерной точки	Средняя квадратическая погрешность положения характерной точки (Мт), м	Описание обозначения точки на местности (при наличии)
	X	Y			
1	2	3	4	5	6
Участок 1					
1	2242926.45	419622.22	Картометрический	0,1	-
2	2242924.15	419629.16	Картометрический	0,1	-
3	2242919.72	419636.62	Картометрический	0,1	-
4	2242904.27	419657.81	Картометрический	0,1	-
5	2242902.79	419662.61	Картометрический	0,1	-
6	2242904.78	419668.72	Картометрический	0,1	-
7	2242906.61	419677.14	Картометрический	0,1	-
8	2242906.12	419684.74	Картометрический	0,1	-
9	2242904.49	419689.04	Картометрический	0,1	-
10	2242895.28	419704.27	Картометрический	0,1	-
11	2242886.41	419720.17	Картометрический	0,1	-
12	2242884.13	419731.90	Картометрический	0,1	-
13	2242881.34	419741.99	Картометрический	0,1	-
14	2242877.40	419751.91	Картометрический	0,1	-
15	2242873.13	419756.89	Картометрический	0,1	-
16	2242864.57	419760.05	Картометрический	0,1	-
17	2242857.16	419764.54	Картометрический	0,1	-
18	2242849.11	419776.63	Картометрический	0,1	-
19	2242839.60	419801.93	Картометрический	0,1	-
20	2242828.93	419830.72	Картометрический	0,1	-
21	2242812.52	419869.76	Картометрический	0,1	-
22	2242807.62	419896.88	Картометрический	0,1	-
23	2242806.64	419901.18	Картометрический	0,1	-
24	2242799.57	419919.06	Картометрический	0,1	-
25	2242797.26	419930.97	Картометрический	0,1	-
26	2242790.98	419956.10	Картометрический	0,1	-

Раздел 2

Сведения о местоположении границ объекта

Обозначение характерных точек границ	Координаты, м		Метод определения координат характерной точки	Средняя квадратическая погрешность положения характерной точки (Mf), м	Описание обозначения точки на местности (при наличии)
	X	Y			
1	2	3	4	5	6
27	2242795.94	419962.72	Картометрический	0,1	-
28	2242818.01	419974.03	Картометрический	0,1	-
29	2242814.42	420009.89	Картометрический	0,1	-
30	2242805.46	420074.42	Картометрический	0,1	-
31	2242802.58	420096.29	Картометрический	0,1	-
32	2242859.25	420154.02	Картометрический	0,1	-
33	2242854.93	420157.90	Картометрический	0,1	-
34	2242866.42	420175.64	Картометрический	0,1	-
35	2242875.43	420185.27	Картометрический	0,1	-
36	2242879.38	420186.77	Картометрический	0,1	-
37	2242886.06	420186.74	Картометрический	0,1	-
38	2242890.57	420185.08	Картометрический	0,1	-
39	2242864.98	420239.44	Картометрический	0,1	-
40	2242867.63	420227.14	Картометрический	0,1	-
41	2242790.84	420195.08	Картометрический	0,1	-
42	2242732.58	420329.12	Картометрический	0,1	-
43	2242712.99	420330.83	Картометрический	0,1	-
44	2242708.41	420334.01	Картометрический	0,1	-
45	2242687.79	420378.78	Картометрический	0,1	-
46	2242681.76	420406.20	Картометрический	0,1	-
47	2242666.86	420401.88	Картометрический	0,1	-
48	2242667.62	420398.49	Картометрический	0,1	-
49	2242559.42	420295.75	Картометрический	0,1	-
50	2242524.31	420268.43	Картометрический	0,1	-
51	2242435.66	420180.83	Картометрический	0,1	-
52	2242437.47	420172.68	Картометрический	0,1	-
53	2242439.42	420163.91	Картометрический	0,1	-
54	2242390.67	420128.93	Картометрический	0,1	-
55	2242378.69	420120.33	Картометрический	0,1	-
56	2242357.54	420105.15	Картометрический	0,1	-

Раздел 2

Сведения о местоположении границ объекта

Обозначение характерных точек границ	Координаты, м		Метод определения координат характерной точки	Средняя квадратическая погрешность положения характерной точки (Mf), м	Описание обозначения точки на местности (при наличии)
	X	Y			
1	2	3	4	5	6
57	2242331.01	420086.11	Картометрический	0,1	-
58	2242325.05	420084.88	Картометрический	0,1	-
59	2242323.94	420085.43	Картометрический	0,1	-
60	2242316.97	420084.75	Картометрический	0,1	-
61	2242321.35	420050.20	Картометрический	0,1	-
62	2242322.67	420027.04	Картометрический	0,1	-
63	2242323.33	420017.12	Картометрический	0,1	-
64	2242303.49	420001.25	Картометрический	0,1	-
65	2242299.55	419997.05	Картометрический	0,1	-
66	2242300.74	419996.59	Картометрический	0,1	-
67	2242300.66	419996.50	Картометрический	0,1	-
68	2242362.63	419972.48	Картометрический	0,1	-
69	2242377.06	419950.14	Картометрический	0,1	-
70	2242381.53	419953.62	Картометрический	0,1	-
71	2242421.89	419964.87	Картометрический	0,1	-
72	2242449.00	419965.53	Картометрический	0,1	-
73	2242485.58	419953.70	Картометрический	0,1	-
74	2242481.33	419952.57	Картометрический	0,1	-
75	2242480.09	419952.24	Картометрический	0,1	-
76	2242452.80	419944.99	Картометрический	0,1	-
77	2242450.75	419944.44	Картометрический	0,1	-
78	2242450.73	419944.44	Картометрический	0,1	-
79	2242450.71	419944.43	Картометрический	0,1	-
80	2242416.04	419935.21	Картометрический	0,1	-
81	2242454.34	419886.38	Картометрический	0,1	-
82	2242467.04	419890.30	Картометрический	0,1	-
83	2242486.45	419896.30	Картометрический	0,1	-
84	2242493.35	419880.76	Картометрический	0,1	-
85	2242470.75	419875.77	Картометрический	0,1	-
86	2242474.68	419851.58	Картометрический	0,1	-

Раздел 2

Сведения о местоположении границ объекта

Обозначение характерных точек границ	Координаты, м		Метод определения координат характерной точки	Средняя квадратическая погрешность положения характерной точки (Mf), м	Описание обозначения точки на местности (при наличии)
	X	Y			
1	2	3	4	5	6
87	2242502.05	419857.28	Картометрический	0,1	-
88	2242504.52	419807.61	Картометрический	0,1	-
89	2242502.65	419807.33	Картометрический	0,1	-
90	2242498.77	419806.53	Картометрический	0,1	-
91	2242495.35	419805.83	Картометрический	0,1	-
92	2242492.52	419805.24	Картометрический	0,1	-
93	2242490.94	419804.92	Картометрический	0,1	-
94	2242500.50	419752.47	Картометрический	0,1	-
95	2242513.05	419755.28	Картометрический	0,1	-
96	2242519.87	419730.35	Картометрический	0,1	-
97	2242519.70	419728.05	Картометрический	0,1	-
98	2242517.59	419699.53	Картометрический	0,1	-
99	2242526.35	419680.17	Картометрический	0,1	-
100	2242527.92	419676.70	Картометрический	0,1	-
101	2242528.37	419675.70	Картометрический	0,1	-
102	2242528.71	419674.96	Картометрический	0,1	-
103	2242537.98	419650.60	Картометрический	0,1	-
104	2242539.30	419647.15	Картометрический	0,1	-
105	2242564.92	419615.12	Картометрический	0,1	-
106	2242608.02	419581.92	Картометрический	0,1	-
107	2242608.28	419582.02	Картометрический	0,1	-
108	2242609.12	419581.37	Картометрический	0,1	-
109	2242633.01	419590.47	Картометрический	0,1	-
110	2242646.77	419578.57	Картометрический	0,1	-
111	2242664.63	419568.65	Картометрический	0,1	-
112	2242683.83	419550.79	Картометрический	0,1	-
113	2242684.41	419550.73	Картометрический	0,1	-
114	2242684.93	419550.24	Картометрический	0,1	-
115	2242718.61	419546.84	Картометрический	0,1	-
116	2242741.37	419519.39	Картометрический	0,1	-

Раздел 2

Сведения о местоположении границ объекта

Обозначение характерных точек границ	Координаты, м		Метод определения координат характерной точки	Средняя квадратическая погрешность положения характерной точки (Mf), м	Описание обозначения точки на местности (при наличии)
	X	Y			
1	2	3	4	5	6
117	2242741.89	419519.56	Картометрический	0,1	-
118	2242742.48	419518.84	Картометрический	0,1	-
119	2242827.15	419546.79	Картометрический	0,1	-
120	2242848.87	419554.44	Картометрический	0,1	-
121	2242870.54	419562.07	Картометрический	0,1	-
122	2242886.94	419564.34	Картометрический	0,1	-
123	2242923.90	419573.98	Картометрический	0,1	-
124	2242921.95	419591.17	Картометрический	0,1	-
125	2242923.45	419603.89	Картометрический	0,1	-
126	2242925.61	419614.62	Картометрический	0,1	-
1	2242926.45	419622.22	Картометрический	0,1	-

3. Сведения о характерных точках части (частей) границы объекта

Обозначение характерных точек границ	Координаты, м		Метод определения координат характерной точки	Средняя квадратическая погрешность положения характерной точки (Mf), м	Описание обозначения точки на местности (при наличии)
	X	Y			
1	2	3	4	5	6
-	-	-	-	-	-

Раздел 3

Сведения о местоположении измененных (уточненных) границ объекта

1. Система координат -

2. Сведения о характерных точках границ объекта

Обозначение характерных точек границ	Существующие координаты, м		Измененные (уточненные) координаты, м		Метод определения координат характерной точки	Средняя квадратическая погрешность положения характерной точки (Mf), м	Описание обозначения точки на местности (при наличии)
	X	Y	X	Y			
1	2	3	4	5	6	7	8
-	-	-	-	-	-	-	

3. Сведения о характерных точках части (частей) границы объекта

Обозначение характерных точек границ	Существующие координаты, м		Измененные (уточненные) координаты, м		Метод определения координат характерной точки	Средняя квадратическая погрешность положения характерной точки (Mf), м	Описание обозначения точки на местности (при наличии)
	X	Y	X	Y			
1	2	3	4	5	6	7	8
-	-	-	-	-	-	-	

Раздел 4

План границ объекта



Масштаб 1:4 500

Условные обозначения:

- - граница объекта, местоположение которого описано
- - границы муниципальных образований
- - границы зон с особыми условиями использования территорий
- - границы земельных участков по сведениям ЕГРН
- - поворотная точка границ объекта

Подпись _____ Дата « _____ » _____ 20__ г.

Место для оттиска печати лица, составившего описание местоположения границ объекта

ОПИСАНИЕ МЕСТОПОЛОЖЕНИЯ ГРАНИЦ

д. Юрово

(наименование объекта, местоположение границ которого описано (далее - объект))

Раздел 1

Сведения об объекте

№ п/п	Характеристики объекта	Описание характеристик
1	2	3
1.	Местоположение объекта	Московская область, Раменский городской округ
2.	Площадь объекта +/- величина погрешности определения площади (Р +/- Дельта Р)	1442193 кв. м ± 420 кв. м
3.	Иные характеристики объекта	

Раздел 2

Сведения о местоположении границ объекта

1. Система координат МСК-50, зона 2

2. Сведения о характерных точках границ объекта

Обозначение характерных точек границ	Координаты, м		Метод определения координат характерной точки	Средняя квадратическая погрешность положения характерной точки (Мт), м	Описание обозначения точки на местности (при наличии)
	X	Y			
1	2	3	4	5	6
Участок 1					
1	2243851.71	441337.08	Картометрический	0,1	-
2	2243801.10	441358.23	Картометрический	0,1	-
3	2243792.13	441360.89	Картометрический	0,1	-
4	2243783.62	441379.13	Картометрический	0,1	-
5	2243626.75	441452.95	Картометрический	0,1	-
6	2243462.97	441529.51	Картометрический	0,1	-
7	2243446.49	441504.27	Картометрический	0,1	-
8	2243391.68	441388.37	Картометрический	0,1	-
9	2243381.58	441366.61	Картометрический	0,1	-
10	2243369.84	441346.46	Картометрический	0,1	-
11	2243370.02	441341.63	Картометрический	0,1	-
12	2243396.45	441331.48	Картометрический	0,1	-
13	2243398.32	441335.32	Картометрический	0,1	-
14	2243427.50	441322.43	Картометрический	0,1	-
15	2243435.05	441317.53	Картометрический	0,1	-
16	2243434.67	441316.74	Картометрический	0,1	-
17	2243448.74	441310.91	Картометрический	0,1	-
18	2243452.97	441319.36	Картометрический	0,1	-
19	2243467.04	441313.34	Картометрический	0,1	-
20	2243463.70	441306.67	Картометрический	0,1	-
21	2243463.18	441305.54	Картометрический	0,1	-
22	2243454.97	441287.82	Картометрический	0,1	-
23	2243454.38	441286.33	Картометрический	0,1	-
24	2243442.09	441261.48	Картометрический	0,1	-
25	2243437.81	441252.44	Картометрический	0,1	-
26	2243433.58	441243.51	Картометрический	0,1	-

Раздел 2

Сведения о местоположении границ объекта

Обозначение характерных точек границ	Координаты, м		Метод определения координат характерной точки	Средняя квадратическая погрешность положения характерной точки (Mf), м	Описание обозначения точки на местности (при наличии)
	X	Y			
1	2	3	4	5	6
27	2243429.28	441234.50	Картометрический	0,1	-
28	2243423.94	441224.50	Картометрический	0,1	-
29	2243420.13	441214.69	Картометрический	0,1	-
30	2243416.04	441207.12	Картометрический	0,1	-
31	2243411.69	441198.09	Картометрический	0,1	-
32	2243407.34	441189.09	Картометрический	0,1	-
33	2243399.49	441173.19	Картометрический	0,1	-
34	2243394.78	441163.61	Картометрический	0,1	-
35	2243390.33	441154.55	Картометрический	0,1	-
36	2243390.60	441154.42	Картометрический	0,1	-
37	2243385.96	441145.67	Картометрический	0,1	-
38	2243373.38	441125.54	Картометрический	0,1	-
39	2243371.31	441121.30	Картометрический	0,1	-
40	2243368.80	441115.42	Картометрический	0,1	-
41	2243363.68	441104.13	Картометрический	0,1	-
42	2243355.59	441086.98	Картометрический	0,1	-
43	2243350.28	441076.53	Картометрический	0,1	-
44	2243347.10	441070.27	Картометрический	0,1	-
45	2243338.29	441054.30	Картометрический	0,1	-
46	2243334.83	441047.35	Картометрический	0,1	-
47	2243335.18	441047.18	Картометрический	0,1	-
48	2243330.51	441037.47	Картометрический	0,1	-
49	2243322.33	441020.13	Картометрический	0,1	-
50	2243313.94	441003.48	Картометрический	0,1	-
51	2243305.83	440987.04	Картометрический	0,1	-
52	2243296.93	440968.31	Картометрический	0,1	-
53	2243294.43	440962.59	Картометрический	0,1	-
54	2243290.35	440955.75	Картометрический	0,1	-
55	2243279.38	440959.40	Картометрический	0,1	-
56	2243233.03	440975.87	Картометрический	0,1	-

Раздел 2

Сведения о местоположении границ объекта

Обозначение характерных точек границ	Координаты, м		Метод определения координат характерной точки	Средняя квадратическая погрешность положения характерной точки (Mf), м	Описание обозначения точки на местности (при наличии)
	X	Y			
1	2	3	4	5	6
57	2243129.65	441013.67	Картометрический	0,1	-
58	2243090.23	441028.44	Картометрический	0,1	-
59	2243089.29	441023.97	Картометрический	0,1	-
60	2243087.64	441017.26	Картометрический	0,1	-
61	2243070.60	440947.67	Картометрический	0,1	-
62	2243064.58	440922.20	Картометрический	0,1	-
63	2243065.25	440921.08	Картометрический	0,1	-
64	2243032.67	440901.74	Картометрический	0,1	-
65	2243035.27	440896.15	Картометрический	0,1	-
66	2243063.23	440762.39	Картометрический	0,1	-
67	2243063.48	440723.64	Картометрический	0,1	-
68	2243005.56	440541.71	Картометрический	0,1	-
69	2242989.14	440515.40	Картометрический	0,1	-
70	2242924.89	440433.41	Картометрический	0,1	-
71	2242877.88	440371.77	Картометрический	0,1	-
72	2242865.35	440355.89	Картометрический	0,1	-
73	2242755.41	440227.99	Картометрический	0,1	-
74	2242729.46	440199.11	Картометрический	0,1	-
75	2242734.08	440196.55	Картометрический	0,1	-
76	2242736.64	440194.60	Картометрический	0,1	-
77	2242780.47	440151.37	Картометрический	0,1	-
78	2242779.01	440142.89	Картометрический	0,1	-
79	2242754.57	440119.16	Картометрический	0,1	-
80	2242753.03	440120.75	Картометрический	0,1	-
81	2242749.32	440117.17	Картометрический	0,1	-
82	2242750.85	440115.59	Картометрический	0,1	-
83	2242699.02	440072.00	Картометрический	0,1	-
84	2242698.08	440071.21	Картометрический	0,1	-
85	2242654.66	440036.87	Картометрический	0,1	-
86	2242627.07	440067.46	Картометрический	0,1	-

Раздел 2

Сведения о местоположении границ объекта

Обозначение характерных точек границ	Координаты, м		Метод определения координат характерной точки	Средняя квадратическая погрешность положения характерной точки (Mf), м	Описание обозначения точки на местности (при наличии)
	X	Y			
1	2	3	4	5	6
87	2242623.58	440071.27	Картометрический	0,1	-
88	2242666.78	440122.59	Картометрический	0,1	-
89	2242722.13	440190.32	Картометрический	0,1	-
90	2242716.28	440194.68	Картометрический	0,1	-
91	2242661.15	440127.23	Картометрический	0,1	-
92	2242587.78	440041.69	Картометрический	0,1	-
93	2242579.55	440042.73	Картометрический	0,1	-
94	2242576.61	440045.76	Картометрический	0,1	-
95	2242569.56	440041.29	Картометрический	0,1	-
96	2242571.93	440037.12	Картометрический	0,1	-
97	2242575.29	440031.56	Картометрический	0,1	-
98	2242576.71	440027.24	Картометрический	0,1	-
99	2242576.17	440026.39	Картометрический	0,1	-
100	2242575.89	440025.44	Картометрический	0,1	-
101	2242575.85	440024.89	Картометрический	0,1	-
102	2242575.85	440015.33	Картометрический	0,1	-
103	2242575.99	440014.32	Картометрический	0,1	-
104	2242577.40	440009.45	Картометрический	0,1	-
105	2242579.62	440001.74	Картометрический	0,1	-
106	2242580.26	440000.49	Картометрический	0,1	-
107	2242607.09	439962.41	Картометрический	0,1	-
108	2242618.10	439946.63	Картометрический	0,1	-
109	2242627.40	439930.44	Картометрический	0,1	-
110	2242635.68	439922.06	Картометрический	0,1	-
111	2242633.64	439920.05	Картометрический	0,1	-
112	2242633.03	439919.44	Картометрический	0,1	-
113	2242649.05	439897.66	Картометрический	0,1	-
114	2242662.49	439875.78	Картометрический	0,1	-
115	2242703.47	439842.74	Картометрический	0,1	-
116	2242707.95	439850.20	Картометрический	0,1	-

Раздел 2

Сведения о местоположении границ объекта

Обозначение характерных точек границ	Координаты, м		Метод определения координат характерной точки	Средняя квадратическая погрешность положения характерной точки (Mf), м	Описание обозначения точки на местности (при наличии)
	X	Y			
1	2	3	4	5	6
117	2242932.73	439680.43	Картометрический	0,1	-
118	2242977.25	439647.87	Картометрический	0,1	-
119	2242977.40	439647.99	Картометрический	0,1	-
120	2242979.65	439649.78	Картометрический	0,1	-
121	2242982.68	439653.36	Картометрический	0,1	-
122	2243031.18	439618.92	Картометрический	0,1	-
123	2243035.04	439616.99	Картометрический	0,1	-
124	2243043.02	439610.11	Картометрический	0,1	-
125	2243039.72	439606.79	Картометрический	0,1	-
126	2243037.79	439603.59	Картометрический	0,1	-
127	2243136.02	439531.74	Картометрический	0,1	-
128	2243153.57	439554.66	Картометрический	0,1	-
129	2243156.99	439559.89	Картометрический	0,1	-
130	2243163.75	439563.39	Картометрический	0,1	-
131	2243209.50	439655.46	Картометрический	0,1	-
132	2243244.10	439730.56	Картометрический	0,1	-
133	2243245.17	439739.85	Картометрический	0,1	-
134	2243248.97	439748.20	Картометрический	0,1	-
135	2243294.64	439865.43	Картометрический	0,1	-
136	2243339.19	439980.38	Картометрический	0,1	-
137	2243390.41	440112.12	Картометрический	0,1	-
138	2243452.40	440273.59	Картометрический	0,1	-
139	2243581.42	440605.88	Картометрический	0,1	-
140	2243651.78	440787.09	Картометрический	0,1	-
141	2243650.68	440796.85	Картометрический	0,1	-
142	2243665.38	440835.45	Картометрический	0,1	-
143	2243674.27	440845.02	Картометрический	0,1	-
144	2243731.57	440992.58	Картометрический	0,1	-
145	2243813.01	441189.86	Картометрический	0,1	-
146	2243805.59	441192.86	Картометрический	0,1	-

Раздел 2

Сведения о местоположении границ объекта

Обозначение характерных точек границ	Координаты, м		Метод определения координат характерной точки	Средняя квадратическая погрешность положения характерной точки (Mf), м	Описание обозначения точки на местности (при наличии)
	X	Y			
1	2	3	4	5	6
147	2243848.60	441310.25	Картометрический	0,1	-
148	2243841.63	441313.64	Картометрический	0,1	-
1	2243851.71	441337.08	Картометрический	0,1	-
149	2243887.82	439787.11	Картометрический	0,1	-
150	2243855.62	440057.38	Картометрический	0,1	-
151	2243861.80	440057.86	Картометрический	0,1	-
152	2243858.93	440082.42	Картометрический	0,1	-
153	2243860.12	440090.60	Картометрический	0,1	-
154	2243841.42	440097.51	Картометрический	0,1	-
155	2243809.62	440109.26	Картометрический	0,1	-
156	2243619.01	440172.15	Картометрический	0,1	-
157	2243469.31	440221.55	Картометрический	0,1	-
158	2243466.87	440215.54	Картометрический	0,1	-
159	2243455.58	440215.27	Картометрический	0,1	-
160	2243449.83	440202.25	Картометрический	0,1	-
161	2243433.50	440162.36	Картометрический	0,1	-
162	2243404.53	440097.80	Картометрический	0,1	-
163	2243397.20	440081.37	Картометрический	0,1	-
164	2243359.71	439972.44	Картометрический	0,1	-
165	2243315.15	439857.47	Картометрический	0,1	-
166	2243269.45	439740.18	Картометрический	0,1	-
167	2243232.74	439650.46	Картометрический	0,1	-
168	2243208.45	439598.64	Картометрический	0,1	-
169	2243190.00	439570.08	Картометрический	0,1	-
170	2243198.24	439558.76	Картометрический	0,1	-
171	2243205.12	439563.76	Картометрический	0,1	-
172	2243212.83	439548.62	Картометрический	0,1	-
173	2243227.42	439526.97	Картометрический	0,1	-
174	2243233.32	439518.19	Картометрический	0,1	-
175	2243257.80	439494.22	Картометрический	0,1	-

Раздел 2

Сведения о местоположении границ объекта

Обозначение характерных точек границ	Координаты, м		Метод определения координат характерной точки	Средняя квадратическая погрешность положения характерной точки (Mf), м	Описание обозначения точки на местности (при наличии)
	X	Y			
1	2	3	4	5	6
176	2243286.90	439473.30	Картометрический	0,1	-
177	2243289.30	439479.77	Картометрический	0,1	-
178	2243303.19	439522.40	Картометрический	0,1	-
179	2243319.90	439573.67	Картометрический	0,1	-
180	2243322.82	439582.64	Картометрический	0,1	-
181	2243325.74	439591.61	Картометрический	0,1	-
182	2243326.31	439593.35	Картометрический	0,1	-
183	2243315.74	439596.86	Картометрический	0,1	-
184	2243317.94	439601.36	Картометрический	0,1	-
185	2243326.73	439619.35	Картометрический	0,1	-
186	2243339.97	439646.46	Картометрический	0,1	-
187	2243350.74	439668.52	Картометрический	0,1	-
188	2243365.49	439660.60	Картометрический	0,1	-
189	2243404.48	439639.66	Картометрический	0,1	-
190	2243408.55	439639.59	Картометрический	0,1	-
191	2243430.55	439639.22	Картометрический	0,1	-
192	2243452.54	439638.85	Картометрический	0,1	-
193	2243474.54	439638.47	Картометрический	0,1	-
194	2243496.54	439638.10	Картометрический	0,1	-
195	2243518.54	439637.73	Картометрический	0,1	-
196	2243540.53	439637.36	Картометрический	0,1	-
197	2243562.53	439636.98	Картометрический	0,1	-
198	2243584.53	439636.61	Картометрический	0,1	-
199	2243616.55	439636.07	Картометрический	0,1	-
200	2243640.99	439662.46	Картометрический	0,1	-
201	2243645.30	439761.02	Картометрический	0,1	-
202	2243644.79	439767.09	Картометрический	0,1	-
203	2243712.39	439765.53	Картометрический	0,1	-
204	2243743.42	439822.47	Картометрический	0,1	-
205	2243785.62	439813.76	Картометрический	0,1	-

Раздел 2

Сведения о местоположении границ объекта

Обозначение характерных точек границ	Координаты, м		Метод определения координат характерной точки	Средняя квадратическая погрешность положения характерной точки (Mf), м	Описание обозначения точки на местности (при наличии)
	X	Y			
1	2	3	4	5	6
206	2243790.78	439794.94	Картометрический	0,1	-
207	2243826.39	439792.07	Картометрический	0,1	-
149	2243887.82	439787.11	Картометрический	0,1	-
208	2244486.49	442742.12	Картометрический	0,1	-
209	2244411.52	442773.08	Картометрический	0,1	-
210	2244350.92	442911.33	Картометрический	0,1	-
211	2244341.00	442913.84	Картометрический	0,1	-
212	2244343.50	442932.69	Картометрический	0,1	-
213	2244347.87	442966.89	Картометрический	0,1	-
214	2244352.86	442997.98	Картометрический	0,1	-
215	2244354.88	443008.28	Картометрический	0,1	-
216	2244359.09	443029.68	Картометрический	0,1	-
217	2244360.88	443125.56	Картометрический	0,1	-
218	2244308.23	443130.63	Картометрический	0,1	-
219	2244290.81	443132.31	Картометрический	0,1	-
220	2244287.63	443132.62	Картометрический	0,1	-
221	2244285.50	443159.65	Картометрический	0,1	-
222	2244227.61	443156.40	Картометрический	0,1	-
223	2244167.41	443153.02	Картометрический	0,1	-
224	2244126.25	443150.71	Картометрический	0,1	-
225	2244122.07	443150.47	Картометрический	0,1	-
226	2243977.36	443142.34	Картометрический	0,1	-
227	2243978.04	443092.76	Картометрический	0,1	-
228	2243978.40	443066.51	Картометрический	0,1	-
229	2243978.52	443057.75	Картометрический	0,1	-
230	2243978.30	443043.27	Картометрический	0,1	-
231	2243977.42	442982.97	Картометрический	0,1	-
232	2243976.53	442923.52	Картометрический	0,1	-
233	2243975.28	442916.06	Картометрический	0,1	-
234	2244077.90	442913.61	Картометрический	0,1	-

Раздел 2

Сведения о местоположении границ объекта

Обозначение характерных точек границ	Координаты, м		Метод определения координат характерной точки	Средняя квадратическая погрешность положения характерной точки (Mf), м	Описание обозначения точки на местности (при наличии)
	X	Y			
1	2	3	4	5	6
235	2244151.32	442911.86	Картометрический	0,1	-
236	2244173.91	442911.21	Картометрический	0,1	-
237	2244226.21	442909.71	Картометрический	0,1	-
238	2244262.00	442908.68	Картометрический	0,1	-
239	2244342.24	442906.37	Картометрический	0,1	-
240	2244402.85	442768.13	Картометрический	0,1	-
241	2244413.98	442763.52	Картометрический	0,1	-
242	2244483.29	442734.83	Картометрический	0,1	-
208	2244486.49	442742.12	Картометрический	0,1	-
243	2243552.12	442585.49	Картометрический	0,1	-
244	2243535.92	442590.54	Картометрический	0,1	-
245	2243541.07	442611.20	Картометрический	0,1	-
246	2243274.00	442697.12	Картометрический	0,1	-
247	2243261.23	442646.67	Картометрический	0,1	-
248	2243247.49	442650.38	Картометрический	0,1	-
249	2243239.94	442622.50	Картометрический	0,1	-
250	2243217.08	442628.68	Картометрический	0,1	-
251	2243210.89	442605.78	Картометрический	0,1	-
252	2243247.49	442595.88	Картометрический	0,1	-
253	2243241.73	442580.66	Картометрический	0,1	-
254	2243240.41	442577.16	Картометрический	0,1	-
255	2243214.91	442496.38	Картометрический	0,1	-
256	2243303.80	442462.36	Картометрический	0,1	-
257	2243297.97	442446.40	Картометрический	0,1	-
258	2243182.57	442487.49	Картометрический	0,1	-
259	2243181.62	442481.60	Картометрический	0,1	-
260	2243417.50	442396.97	Картометрический	0,1	-
261	2243532.28	442355.79	Картометрический	0,1	-
262	2243547.88	442350.19	Картометрический	0,1	-
263	2243550.27	442355.50	Картометрический	0,1	-

Раздел 2

Сведения о местоположении границ объекта

Обозначение характерных точек границ	Координаты, м		Метод определения координат характерной точки	Средняя квадратическая погрешность положения характерной точки (Mf), м	Описание обозначения точки на местности (при наличии)
	X	Y			
1	2	3	4	5	6
264	2243411.59	442405.47	Картометрический	0,1	-
265	2243417.86	442423.05	Картометрический	0,1	-
266	2243489.42	442399.86	Картометрический	0,1	-
267	2243507.33	442457.32	Картометрический	0,1	-
268	2243529.39	442450.30	Картометрический	0,1	-
269	2243536.41	442472.36	Картометрический	0,1	-
270	2243514.35	442479.38	Картометрический	0,1	-
271	2243501.89	442483.18	Картометрический	0,1	-
272	2243506.87	442496.90	Картометрический	0,1	-
273	2243536.36	442486.60	Картометрический	0,1	-
274	2243541.25	442500.61	Картометрический	0,1	-
275	2243509.42	442511.74	Картометрический	0,1	-
276	2243525.62	442557.44	Картометрический	0,1	-
277	2243541.81	442552.40	Картометрический	0,1	-
243	2243552.12	442585.49	Картометрический	0,1	-
278	2243400.85	442429.11	Картометрический	0,1	-
279	2243394.58	442411.53	Картометрический	0,1	-
280	2243331.42	442434.18	Картометрический	0,1	-
281	2243337.25	442450.16	Картометрический	0,1	-
278	2243400.85	442429.11	Картометрический	0,1	-
282	2243416.23	442266.80	Картометрический	0,1	-
283	2243344.87	442275.89	Картометрический	0,1	-
284	2243333.59	442162.11	Картометрический	0,1	-
285	2243401.41	442153.56	Картометрический	0,1	-
286	2243416.21	442266.80	Картометрический	0,1	-
282	2243416.23	442266.80	Картометрический	0,1	-
287	2243143.57	439135.88	Картометрический	0,1	-
288	2243109.39	439149.65	Картометрический	0,1	-
289	2243055.36	439175.36	Картометрический	0,1	-
290	2243033.67	439187.43	Картометрический	0,1	-

Раздел 2

Сведения о местоположении границ объекта

Обозначение характерных точек границ	Координаты, м		Метод определения координат характерной точки	Средняя квадратическая погрешность положения характерной точки (Mf), м	Описание обозначения точки на местности (при наличии)
	X	Y			
1	2	3	4	5	6
291	2243003.05	439204.14	Картометрический	0,1	-
292	2243001.70	439199.35	Картометрический	0,1	-
293	2242983.77	439207.13	Картометрический	0,1	-
294	2242958.62	439218.08	Картометрический	0,1	-
295	2242942.37	439177.68	Картометрический	0,1	-
296	2242971.12	439169.33	Картометрический	0,1	-
297	2242991.48	439163.35	Картометрический	0,1	-
298	2243042.32	439148.03	Картометрический	0,1	-
299	2243140.54	439119.23	Картометрический	0,1	-
287	2243143.57	439135.88	Картометрический	0,1	-
300	2243353.29	442781.74	Картометрический	0,1	-
301	2243330.55	442788.20	Картометрический	0,1	-
302	2243314.78	442732.69	Картометрический	0,1	-
303	2243337.51	442726.22	Картометрический	0,1	-
300	2243353.29	442781.74	Картометрический	0,1	-
304	2243469.00	442749.40	Картометрический	0,1	-
305	2243453.19	442754.06	Картометрический	0,1	-
306	2243435.78	442695.05	Картометрический	0,1	-
307	2243451.60	442690.39	Картометрический	0,1	-
304	2243469.00	442749.40	Картометрический	0,1	-
308	2243621.11	442518.65	Картометрический	0,1	-
309	2243601.58	442524.24	Картометрический	0,1	-
310	2243588.20	442477.46	Картометрический	0,1	-
311	2243607.73	442471.87	Картометрический	0,1	-
308	2243621.11	442518.65	Картометрический	0,1	-
312	2243451.97	442766.58	Картометрический	0,1	-
313	2243426.99	442771.94	Картометрический	0,1	-
314	2243421.57	442746.68	Картометрический	0,1	-
315	2243446.55	442741.31	Картометрический	0,1	-
312	2243451.97	442766.58	Картометрический	0,1	-

Раздел 2

Сведения о местоположении границ объекта

Обозначение характерных точек границ	Координаты, м		Метод определения координат характерной точки	Средняя квадратическая погрешность положения характерной точки (Mf), м	Описание обозначения точки на местности (при наличии)
	X	Y			
1	2	3	4	5	6
316	2243657.80	442467.67	Картометрический	0,1	-
317	2243642.88	442473.47	Картометрический	0,1	-
318	2243646.76	442483.47	Картометрический	0,1	-
319	2243632.36	442489.07	Картометрический	0,1	-
320	2243623.23	442465.60	Картометрический	0,1	-
321	2243652.56	442454.20	Картометрический	0,1	-
316	2243657.80	442467.67	Картометрический	0,1	-
322	2243551.81	442545.55	Картометрический	0,1	-
323	2243531.95	442550.26	Картометрический	0,1	-
324	2243528.35	442535.06	Картометрический	0,1	-
325	2243533.12	442533.94	Картометрический	0,1	-
326	2243528.89	442516.10	Картометрический	0,1	-
327	2243543.98	442512.53	Картометрический	0,1	-
322	2243551.81	442545.55	Картометрический	0,1	-
328	2243600.58	442465.04	Картометрический	0,1	-
329	2243582.17	442472.11	Картометрический	0,1	-
330	2243577.99	442461.17	Картометрический	0,1	-
331	2243596.39	442454.12	Картометрический	0,1	-
328	2243600.58	442465.04	Картометрический	0,1	-
332	2243646.49	442509.50	Картометрический	0,1	-
333	2243642.27	442511.00	Картометрический	0,1	-
334	2243633.82	442513.98	Картометрический	0,1	-
335	2243629.79	442502.60	Картометрический	0,1	-
336	2243642.46	442498.13	Картометрический	0,1	-
332	2243646.49	442509.50	Картометрический	0,1	-
337	2243089.38	442458.92	Картометрический	0,1	-
338	2243088.16	442465.13	Картометрический	0,1	-
339	2243085.21	442464.57	Картометрический	0,1	-
340	2243084.67	442467.01	Картометрический	0,1	-
341	2243078.81	442465.74	Картометрический	0,1	-

Раздел 2

Сведения о местоположении границ объекта

Обозначение характерных точек границ	Координаты, м		Метод определения координат характерной точки	Средняя квадратическая погрешность положения характерной точки (M _t), м	Описание обозначения точки на местности (при наличии)
	X	Y			
1	2	3	4	5	6
342	2243079.35	442463.30	Картометрический	0,1	-
343	2243070.33	442461.41	Картометрический	0,1	-
344	2243071.49	442455.26	Картометрический	0,1	-
337	2243089.38	442458.92	Картометрический	0,1	-

3. Сведения о характерных точках части (частей) границы объекта

Обозначение характерных точек границ	Координаты, м		Метод определения координат характерной точки	Средняя квадратическая погрешность положения характерной точки (M _t), м	Описание обозначения точки на местности (при наличии)
	X	Y			
1	2	3	4	5	6
-	-	-	-	-	-

Раздел 3

Сведения о местоположении измененных (уточненных) границ объекта

1. Система координат -

2. Сведения о характерных точках границ объекта

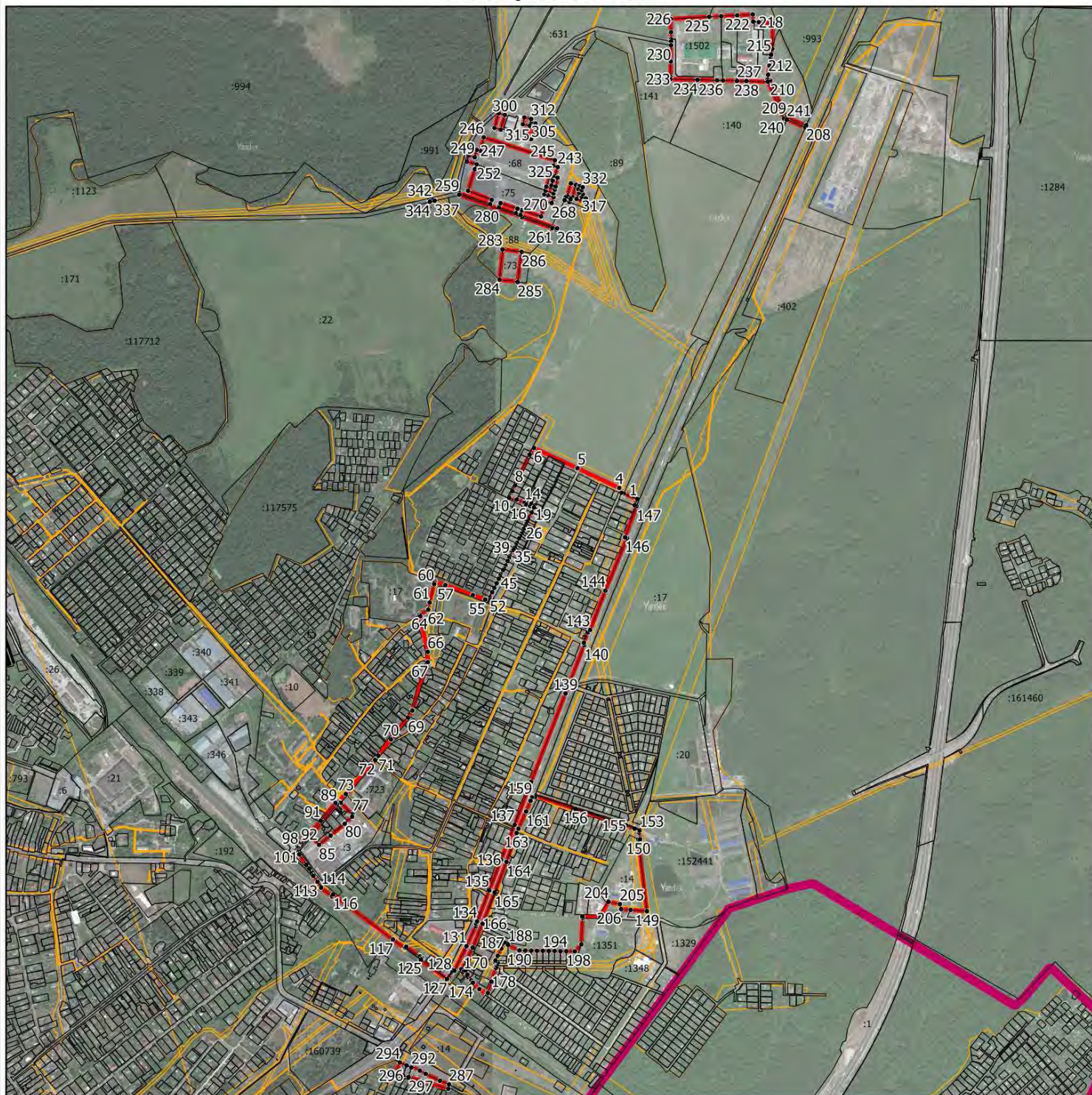
Обозначение характерных точек границ	Существующие координаты, м		Измененные (уточненные) координаты, м		Метод определения координат характерной точки	Средняя квадратическая погрешность положения характерной точки (Mf), м	Описание обозначения точки на местности (при наличии)
	X	Y	X	Y			
1	2	3	4	5	6	7	8
-	-	-	-	-	-	-	

3. Сведения о характерных точках части (частей) границы объекта

Обозначение характерных точек границ	Существующие координаты, м		Измененные (уточненные) координаты, м		Метод определения координат характерной точки	Средняя квадратическая погрешность положения характерной точки (Mf), м	Описание обозначения точки на местности (при наличии)
	X	Y	X	Y			
1	2	3	4	5	6	7	8
-	-	-	-	-	-	-	

Раздел 4

План границ объекта



Масштаб 1:20 000

Условные обозначения:

- - граница объекта, местоположение которой описано
- - границы муниципальных образований
- - границы зон с особыми условиями использования территорий
- - границы земельных участков по сведениям ЕГРН
- - поворотная точка границ объекта

Подпись _____ Дата « _____ » _____ 20__ г.

Место для оттиска печати лица, составившего описание местоположения границ объекта

ОПИСАНИЕ МЕСТОПОЛОЖЕНИЯ ГРАНИЦ

д. Яньшино

(наименование объекта, местоположение границ которого описано (далее - объект))

Раздел 1

Сведения об объекте

№ п/п	Характеристики объекта	Описание характеристик
1	2	3
1.	Местоположение объекта	Московская область, Раменский городской округ
2.	Площадь объекта +/- величина погрешности определения площади (P +/- Дельта P)	61422 кв. м ± 87 кв. м
3.	Иные характеристики объекта	

Раздел 2

Сведения о местоположении границ объекта

1. Система координат МСК-50, зона 2

2. Сведения о характерных точках границ объекта

Обозначение характерных точек границ	Координаты, м		Метод определения координат характерной точки	Средняя квадратическая погрешность положения характерной точки (Мт), м	Описание обозначения точки на местности (при наличии)
	X	Y			
1	2	3	4	5	6
Участок 1					
1	2250014.67	415077.78	Картометрический	0,1	-
2	2250012.40	415101.37	Картометрический	0,1	-
3	2249866.20	415175.89	Картометрический	0,1	-
4	2249865.70	415187.42	Картометрический	0,1	-
5	2249839.33	415194.21	Картометрический	0,1	-
6	2249827.99	415193.24	Картометрический	0,1	-
7	2249827.11	415191.68	Картометрический	0,1	-
8	2249822.89	415195.07	Картометрический	0,1	-
9	2249799.47	415192.64	Картометрический	0,1	-
10	2249780.69	415159.14	Картометрический	0,1	-
11	2249747.74	415103.88	Картометрический	0,1	-
12	2249746.12	415100.79	Картометрический	0,1	-
13	2249736.94	415082.40	Картометрический	0,1	-
14	2249710.03	415047.28	Картометрический	0,1	-
15	2249729.21	415031.74	Картометрический	0,1	-
16	2249730.86	415029.42	Картометрический	0,1	-
17	2249758.80	415015.16	Картометрический	0,1	-
18	2249782.49	415002.25	Картометрический	0,1	-
19	2249806.23	414989.31	Картометрический	0,1	-
20	2249812.45	414985.94	Картометрический	0,1	-
21	2249832.14	414974.58	Картометрический	0,1	-
22	2249853.65	414961.89	Картометрический	0,1	-
23	2249875.29	414949.63	Картометрический	0,1	-
24	2249902.76	414934.08	Картометрический	0,1	-
25	2249931.33	414917.90	Картометрический	0,1	-
26	2249940.84	414933.06	Картометрический	0,1	-

Раздел 2

Сведения о местоположении границ объекта

Обозначение характерных точек границ	Координаты, м		Метод определения координат характерной точки	Средняя квадратическая погрешность положения характерной точки (Mf), м	Описание обозначения точки на местности (при наличии)
	X	Y			
1	2	3	4	5	6
27	2249951.27	414949.69	Картометрический	0,1	-
28	2249971.01	414942.95	Картометрический	0,1	-
29	2250000.39	414987.44	Картометрический	0,1	-
30	2249976.20	415003.95	Картометрический	0,1	-
31	2249979.32	415009.30	Картометрический	0,1	-
32	2249978.22	415018.89	Картометрический	0,1	-
33	2249992.37	415044.62	Картометрический	0,1	-
1	2250014.67	415077.78	Картометрический	0,1	-
34	2249646.68	415094.29	Картометрический	0,1	-
35	2249578.47	415133.30	Картометрический	0,1	-
36	2249570.29	415122.41	Картометрический	0,1	-
37	2249559.38	415108.18	Картометрический	0,1	-
38	2249565.87	415103.48	Картометрический	0,1	-
39	2249548.48	415079.36	Картометрический	0,1	-
40	2249537.14	415087.85	Картометрический	0,1	-
41	2249521.90	415067.75	Картометрический	0,1	-
42	2249484.30	415100.57	Картометрический	0,1	-
43	2249472.20	415086.46	Картометрический	0,1	-
44	2249528.01	415035.40	Картометрический	0,1	-
45	2249561.61	415006.87	Картометрический	0,1	-
46	2249570.67	415001.47	Картометрический	0,1	-
47	2249563.76	414991.67	Картометрический	0,1	-
48	2249561.86	414992.92	Картометрический	0,1	-
49	2249554.75	414983.67	Картометрический	0,1	-
50	2249556.32	414982.26	Картометрический	0,1	-
51	2249554.94	414977.90	Картометрический	0,1	-
52	2249565.47	414972.32	Картометрический	0,1	-
53	2249570.94	414970.51	Картометрический	0,1	-
54	2249573.70	414969.94	Картометрический	0,1	-
55	2249587.05	414974.03	Картометрический	0,1	-

Раздел 2

Сведения о местоположении границ объекта

Обозначение характерных точек границ	Координаты, м		Метод определения координат характерной точки	Средняя квадратическая погрешность положения характерной точки (Mf), м	Описание обозначения точки на местности (при наличии)
	X	Y			
1	2	3	4	5	6
56	2249588.53	414973.46	Картометрический	0,1	-
57	2249595.39	414987.40	Картометрический	0,1	-
58	2249602.78	415007.31	Картометрический	0,1	-
59	2249604.82	415010.61	Картометрический	0,1	-
60	2249608.45	415017.60	Картометрический	0,1	-
61	2249615.51	415031.04	Картометрический	0,1	-
62	2249629.03	415058.76	Картометрический	0,1	-
63	2249635.49	415076.07	Картометрический	0,1	-
34	2249646.68	415094.29	Картометрический	0,1	-

3. Сведения о характерных точках части (частей) границы объекта

Обозначение характерных точек границ	Координаты, м		Метод определения координат характерной точки	Средняя квадратическая погрешность положения характерной точки (Mf), м	Описание обозначения точки на местности (при наличии)
	X	Y			
1	2	3	4	5	6
-	-	-	-	-	-

Раздел 3

Сведения о местоположении измененных (уточненных) границ объекта

1. Система координат -

2. Сведения о характерных точках границ объекта

Обозначение характерных точек границ	Существующие координаты, м		Измененные (уточненные) координаты, м		Метод определения координат характерной точки	Средняя квадратическая погрешность положения характерной точки (Mf), м	Описание обозначения точки на местности (при наличии)
	X	Y	X	Y			
1	2	3	4	5	6	7	8
-	-	-	-	-	-	-	

3. Сведения о характерных точках части (частей) границы объекта

Обозначение характерных точек границ	Существующие координаты, м		Измененные (уточненные) координаты, м		Метод определения координат характерной точки	Средняя квадратическая погрешность положения характерной точки (Mf), м	Описание обозначения точки на местности (при наличии)
	X	Y	X	Y			
1	2	3	4	5	6	7	8
-	-	-	-	-	-	-	

Раздел 4

План границ объекта



Масштаб 1:3 000

Условные обозначения:

- - граница объекта, местоположение которого описано
- - границы муниципальных образований
- - границы зон с особыми условиями использования территорий
- - границы земельных участков по сведениям ЕГРН
- - поворотная точка границ объекта

Подпись _____ Дата « ____ » _____ 20__ г.

Место для оттиска печати лица, составившего описание местоположения границ объекта

ОПИСАНИЕ МЕСТОПОЛОЖЕНИЯ ГРАНИЦ
п. Всесоюзного электротехнического института им. Ленина

(наименование объекта, местоположение границ которого описано (далее - объект))

Раздел 1

Сведения об объекте

№ п/п	Характеристики объекта	Описание характеристик
1	2	3
1.	Местоположение объекта	Московская область, Раменский городской округ
2.	Площадь объекта +/- величина погрешности определения площади (Р +/- Дельта Р)	307136 кв. м ± 194 кв. м
3.	Иные характеристики объекта	

Раздел 2

Сведения о местоположении границ объекта

1. Система координат МСК-50, зона 2

2. Сведения о характерных точках границ объекта

Обозначение характерных точек границ	Координаты, м		Метод определения координат характерной точки	Средняя квадратическая погрешность положения характерной точки (Мт), м	Описание обозначения точки на местности (при наличии)
	X	Y			
1	2	3	4	5	6
Участок 1					
1	2221604.57	453939.25	Картометрический	0,1	-
2	2221559.93	453920.45	Картометрический	0,1	-
3	2221272.07	453809.42	Картометрический	0,1	-
4	2221151.28	453763.86	Картометрический	0,1	-
5	2221084.39	453731.36	Картометрический	0,1	-
6	2220765.72	453565.60	Картометрический	0,1	-
7	2220756.09	453565.83	Картометрический	0,1	-
8	2220758.57	453624.06	Картометрический	0,1	-
9	2220760.69	453624.18	Картометрический	0,1	-
10	2220779.46	453645.50	Картометрический	0,1	-
11	2220819.91	453645.50	Картометрический	0,1	-
12	2220826.41	453696.76	Картометрический	0,1	-
13	2220771.66	453694.91	Картометрический	0,1	-
14	2220768.62	453666.61	Картометрический	0,1	-
15	2220692.76	453662.69	Картометрический	0,1	-
16	2220693.59	453670.00	Картометрический	0,1	-
17	2220693.94	453673.10	Картометрический	0,1	-
18	2220670.68	453672.79	Картометрический	0,1	-
19	2220666.68	453672.74	Картометрический	0,1	-
20	2220653.02	453672.57	Картометрический	0,1	-
21	2220639.34	453672.40	Картометрический	0,1	-
22	2220612.43	453672.06	Картометрический	0,1	-
23	2220585.51	453671.73	Картометрический	0,1	-
24	2220589.76	453709.19	Картометрический	0,1	-
25	2220590.44	453715.15	Картометрический	0,1	-
26	2220578.42	453716.44	Картометрический	0,1	-

Раздел 2

Сведения о местоположении границ объекта

Обозначение характерных точек границ	Координаты, м		Метод определения координат характерной точки	Средняя квадратическая погрешность положения характерной точки (Mf), м	Описание обозначения точки на местности (при наличии)
	X	Y			
1	2	3	4	5	6
27	2220582.69	453756.23	Картометрический	0,1	-
28	2220583.49	453763.72	Картометрический	0,1	-
29	2220586.54	453792.11	Картометрический	0,1	-
30	2220589.09	453815.87	Картометрический	0,1	-
31	2220589.10	453815.93	Картометрический	0,1	-
32	2220589.73	453821.83	Картометрический	0,1	-
33	2220544.09	453826.73	Картометрический	0,1	-
34	2220536.81	453827.51	Картометрический	0,1	-
35	2220498.54	453831.62	Картометрический	0,1	-
36	2220470.42	453834.64	Картометрический	0,1	-
37	2220375.31	453844.85	Картометрический	0,1	-
38	2220367.90	453845.65	Картометрический	0,1	-
39	2220348.66	453824.67	Картометрический	0,1	-
40	2220347.58	453814.62	Картометрический	0,1	-
41	2220345.12	453791.77	Картометрический	0,1	-
42	2220328.27	453793.58	Картометрический	0,1	-
43	2220323.85	453797.64	Картометрический	0,1	-
44	2220310.91	453783.54	Картометрический	0,1	-
45	2220238.86	453849.65	Картометрический	0,1	-
46	2220380.84	454004.38	Картометрический	0,1	-
47	2220420.14	454047.22	Картометрический	0,1	-
48	2220515.84	454036.95	Картометрический	0,1	-
49	2220557.30	454032.50	Картометрический	0,1	-
50	2220564.57	454031.72	Картометрический	0,1	-
51	2220565.20	454037.68	Картометрический	0,1	-
52	2220417.80	454053.51	Картометрический	0,1	-
53	2220420.84	454056.70	Картометрический	0,1	-
54	2220282.31	454079.59	Картометрический	0,1	-
55	2220280.12	454075.64	Картометрический	0,1	-
56	2220275.54	454076.38	Картометрический	0,1	-

Раздел 2

Сведения о местоположении границ объекта

Обозначение характерных точек границ	Координаты, м		Метод определения координат характерной точки	Средняя квадратическая погрешность положения характерной точки (Mf), м	Описание обозначения точки на местности (при наличии)
	X	Y			
1	2	3	4	5	6
57	2220276.22	454077.95	Картометрический	0,1	-
58	2220279.89	454085.58	Картометрический	0,1	-
59	2220276.55	454086.85	Картометрический	0,1	-
60	2220288.93	454084.46	Картометрический	0,1	-
61	2220302.65	454080.92	Картометрический	0,1	-
62	2220317.25	454078.05	Картометрический	0,1	-
63	2220332.48	454075.74	Картометрический	0,1	-
64	2220354.36	454073.07	Картометрический	0,1	-
65	2220379.98	454070.00	Картометрический	0,1	-
66	2220429.36	454064.53	Картометрический	0,1	-
67	2220463.34	454060.82	Картометрический	0,1	-
68	2220499.00	454056.75	Картометрический	0,1	-
69	2220531.17	454053.09	Картометрический	0,1	-
70	2220553.23	454050.64	Картометрический	0,1	-
71	2220579.97	454047.81	Картометрический	0,1	-
72	2220606.23	454044.79	Картометрический	0,1	-
73	2220649.55	454039.83	Картометрический	0,1	-
74	2220680.63	454036.63	Картометрический	0,1	-
75	2220774.06	454026.08	Картометрический	0,1	-
76	2220849.57	454017.57	Картометрический	0,1	-
77	2220875.09	454014.77	Картометрический	0,1	-
78	2220922.18	454009.40	Картометрический	0,1	-
79	2220977.16	454003.53	Картометрический	0,1	-
80	2221031.61	453997.72	Картометрический	0,1	-
81	2221074.95	453993.20	Картометрический	0,1	-
82	2221097.13	453990.90	Картометрический	0,1	-
83	2221110.60	453989.60	Картометрический	0,1	-
84	2221127.28	453987.90	Картометрический	0,1	-
85	2221145.66	453986.13	Картометрический	0,1	-
86	2221183.21	453982.35	Картометрический	0,1	-

Раздел 2

Сведения о местоположении границ объекта

Обозначение характерных точек границ	Координаты, м		Метод определения координат характерной точки	Средняя квадратическая погрешность положения характерной точки (Mf), м	Описание обозначения точки на местности (при наличии)
	X	Y			
1	2	3	4	5	6
87	2221225.43	453978.16	Картометрический	0,1	-
88	2221263.14	453974.45	Картометрический	0,1	-
89	2221314.50	453969.20	Картометрический	0,1	-
90	2221386.95	453961.33	Картометрический	0,1	-
91	2221441.34	453955.78	Картометрический	0,1	-
92	2221489.99	453952.35	Картометрический	0,1	-
93	2221508.74	453950.62	Картометрический	0,1	-
94	2221546.12	453946.03	Картометрический	0,1	-
95	2221575.50	453942.56	Картометрический	0,1	-
1	2221604.57	453939.25	Картометрический	0,1	-
96	2220179.36	453762.07	Картометрический	0,1	-
97	2220175.66	453750.85	Картометрический	0,1	-
98	2220186.48	453722.57	Картометрический	0,1	-
99	2220234.60	453642.59	Картометрический	0,1	-
100	2220242.56	453633.39	Картометрический	0,1	-
101	2220234.63	453633.46	Картометрический	0,1	-
102	2220231.80	453636.74	Картометрический	0,1	-
103	2220229.57	453639.32	Картометрический	0,1	-
104	2220207.27	453676.45	Картометрический	0,1	-
105	2220187.63	453709.17	Картометрический	0,1	-
106	2220180.89	453720.40	Картометрический	0,1	-
107	2220169.66	453750.85	Картометрический	0,1	-
108	2220174.10	453765.73	Картометрический	0,1	-
96	2220179.36	453762.07	Картометрический	0,1	-
109	2221048.20	454000.53	Картометрический	0,1	-
110	2221047.94	453998.55	Картометрический	0,1	-
111	2221045.96	453998.81	Картометрический	0,1	-
112	2221046.21	454000.79	Картометрический	0,1	-
109	2221048.20	454000.53	Картометрический	0,1	-

Раздел 2

Сведения о местоположении границ объекта

3. Сведения о характерных точках части (частей) границы объекта

Обозначение характерных точек границ	Координаты, м		Метод определения координат характерной точки	Средняя квадратическая погрешность положения характерной точки (Mt), м	Описание обозначения точки на местности (при наличии)
	X	Y			
1	2	3	4	5	6
-	-	-	-	-	-

Раздел 3

Сведения о местоположении измененных (уточненных) границ объекта

1. Система координат -

2. Сведения о характерных точках границ объекта

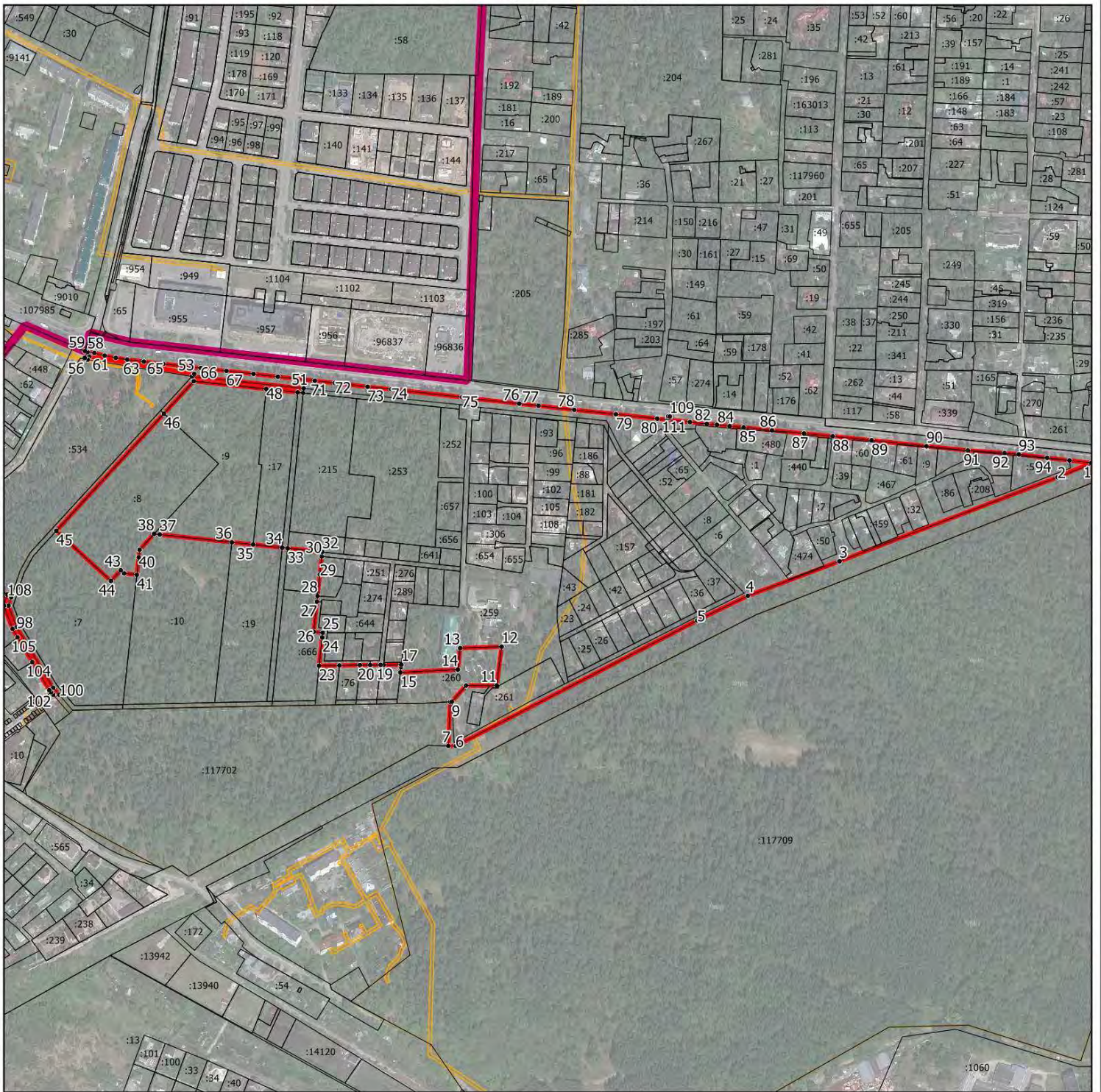
Обозначение характерных точек границ	Существующие координаты, м		Измененные (уточненные) координаты, м		Метод определения координат характерной точки	Средняя квадратическая погрешность положения характерной точки (Mf), м	Описание обозначения точки на местности (при наличии)
	X	Y	X	Y			
1	2	3	4	5	6	7	8
-	-	-	-	-	-	-	

3. Сведения о характерных точках части (частей) границы объекта

Обозначение характерных точек границ	Существующие координаты, м		Измененные (уточненные) координаты, м		Метод определения координат характерной точки	Средняя квадратическая погрешность положения характерной точки (Mf), м	Описание обозначения точки на местности (при наличии)
	X	Y	X	Y			
1	2	3	4	5	6	7	8
-	-	-	-	-	-	-	

Раздел 4

План границ объекта



Масштаб 1:7 000

Условные обозначения:

- - граница объекта, местоположение которого описано
- - границы муниципальных образований
- - границы зон с особыми условиями использования территорий
- - границы земельных участков по сведениям ЕГРН
- - поворотная точка границ объекта

Подпись _____ Дата « » 20__ г.

Место для оттиска печати лица, составившего описание местоположения границ объекта

ОПИСАНИЕ МЕСТОПОЛОЖЕНИЯ ГРАНИЦ

п. Ганусово

(наименование объекта, местоположение границ которого описано (далее - объект))

Раздел 1

Сведения об объекте

№ п/п	Характеристики объекта	Описание характеристик
1	2	3
1.	Местоположение объекта	Московская область, Раменский городской округ
2.	Площадь объекта +/- величина погрешности определения площади (Р +/- Дельта Р)	941104 кв. м ± 340 кв. м
3.	Иные характеристики объекта	

Раздел 2

Сведения о местоположении границ объекта

1. Система координат МСК-50, зона 2

2. Сведения о характерных точках границ объекта

Обозначение характерных точек границ	Координаты, м		Метод определения координат характерной точки	Средняя квадратическая погрешность положения характерной точки (Мт), м	Описание обозначения точки на местности (при наличии)
	X	Y			
1	2	3	4	5	6
Участок 1					
1	2226729.01	424812.76	Картометрический	0,1	-
2	2226794.34	424784.90	Картометрический	0,1	-
3	2226792.52	424778.30	Картометрический	0,1	-
4	2226785.38	424753.84	Картометрический	0,1	-
5	2226774.91	424717.99	Картометрический	0,1	-
6	2226767.94	424694.31	Картометрический	0,1	-
7	2226767.93	424694.27	Картометрический	0,1	-
8	2226762.53	424675.73	Картометрический	0,1	-
9	2226762.50	424675.63	Картометрический	0,1	-
10	2226757.51	424658.14	Картометрический	0,1	-
11	2226757.45	424657.93	Картометрический	0,1	-
12	2226751.62	424636.41	Картометрический	0,1	-
13	2226745.36	424616.08	Картометрический	0,1	-
14	2226745.21	424615.56	Картометрический	0,1	-
15	2226738.03	424589.33	Картометрический	0,1	-
16	2226731.11	424567.16	Картометрический	0,1	-
17	2226731.07	424567.04	Картометрический	0,1	-
18	2226723.72	424542.87	Картометрический	0,1	-
19	2226723.71	424542.82	Картометрический	0,1	-
20	2226717.03	424520.60	Картометрический	0,1	-
21	2226716.97	424520.40	Картометрический	0,1	-
22	2226709.93	424495.91	Картометрический	0,1	-
23	2226704.60	424478.75	Картометрический	0,1	-
24	2226699.50	424462.75	Картометрический	0,1	-
25	2226699.38	424462.34	Картометрический	0,1	-
26	2226691.47	424435.22	Картометрический	0,1	-

Раздел 2

Сведения о местоположении границ объекта

Обозначение характерных точек границ	Координаты, м		Метод определения координат характерной точки	Средняя квадратическая погрешность положения характерной точки (Mf), м	Описание обозначения точки на местности (при наличии)
	X	Y			
1	2	3	4	5	6
27	2226684.81	424413.57	Картометрический	0,1	-
28	2226691.60	424410.13	Картометрический	0,1	-
29	2226709.73	424400.93	Картометрический	0,1	-
30	2226716.55	424397.47	Картометрический	0,1	-
31	2226717.26	424400.00	Картометрический	0,1	-
32	2226717.45	424400.63	Картометрический	0,1	-
33	2226729.75	424394.90	Картометрический	0,1	-
34	2226807.42	424339.76	Картометрический	0,1	-
35	2226879.57	424300.55	Картометрический	0,1	-
36	2226938.21	424257.40	Картометрический	0,1	-
37	2226961.99	424246.98	Картометрический	0,1	-
38	2227027.87	424245.99	Картометрический	0,1	-
39	2227056.47	424255.45	Картометрический	0,1	-
40	2227054.94	424279.33	Картометрический	0,1	-
41	2227443.04	424260.65	Картометрический	0,1	-
42	2227494.63	424258.11	Картометрический	0,1	-
43	2228218.47	424235.25	Картометрический	0,1	-
44	2228209.43	424088.84	Картометрический	0,1	-
45	2228201.14	424074.64	Картометрический	0,1	-
46	2228211.59	424042.97	Картометрический	0,1	-
47	2228224.99	424034.76	Картометрический	0,1	-
48	2228235.45	424003.09	Картометрический	0,1	-
49	2228247.98	423965.10	Картометрический	0,1	-
50	2228224.24	423957.27	Картометрический	0,1	-
51	2228200.50	423949.43	Картометрический	0,1	-
52	2228176.76	423941.60	Картометрический	0,1	-
53	2228153.02	423933.76	Картометрический	0,1	-
54	2228140.24	423929.55	Картометрический	0,1	-
55	2228005.59	423894.81	Картометрический	0,1	-
56	2227983.04	423909.28	Картометрический	0,1	-

Раздел 2

Сведения о местоположении границ объекта

Обозначение характерных точек границ	Координаты, м		Метод определения координат характерной точки	Средняя квадратическая погрешность положения характерной точки (Mf), м	Описание обозначения точки на местности (при наличии)
	X	Y			
1	2	3	4	5	6
57	2227971.75	423959.36	Картометрический	0,1	-
58	2227966.14	423957.70	Картометрический	0,1	-
59	2227968.42	423961.74	Картометрический	0,1	-
60	2227950.85	423972.29	Картометрический	0,1	-
61	2227933.35	423983.11	Картометрический	0,1	-
62	2227909.99	423940.99	Картометрический	0,1	-
63	2227918.81	423935.05	Картометрический	0,1	-
64	2227894.18	423891.50	Картометрический	0,1	-
65	2227919.09	423874.72	Картометрический	0,1	-
66	2227940.26	423912.06	Картометрический	0,1	-
67	2227958.57	423905.27	Картометрический	0,1	-
68	2227942.85	423892.82	Картометрический	0,1	-
69	2227930.42	423882.23	Картометрический	0,1	-
70	2227924.21	423866.18	Картометрический	0,1	-
71	2227913.87	423860.34	Картометрический	0,1	-
72	2227895.40	423862.98	Картометрический	0,1	-
73	2227796.00	423780.51	Картометрический	0,1	-
74	2227783.59	423762.78	Картометрический	0,1	-
75	2227756.84	423759.67	Картометрический	0,1	-
76	2227742.89	423760.75	Картометрический	0,1	-
77	2227507.00	423802.61	Картометрический	0,1	-
78	2227420.80	423836.96	Картометрический	0,1	-
79	2227339.14	423824.50	Картометрический	0,1	-
80	2227212.80	423750.35	Картометрический	0,1	-
81	2227170.53	423726.00	Картометрический	0,1	-
82	2227146.57	423721.22	Картометрический	0,1	-
83	2226956.12	423682.76	Картометрический	0,1	-
84	2226880.06	423673.64	Картометрический	0,1	-
85	2226796.71	423664.50	Картометрический	0,1	-
86	2226746.81	423655.51	Картометрический	0,1	-

Раздел 2

Сведения о местоположении границ объекта

Обозначение характерных точек границ	Координаты, м		Метод определения координат характерной точки	Средняя квадратическая погрешность положения характерной точки (Mf), м	Описание обозначения точки на местности (при наличии)
	X	Y			
1	2	3	4	5	6
87	2226722.73	423650.77	Картометрический	0,1	-
88	2226609.61	423665.60	Картометрический	0,1	-
89	2226609.60	423665.60	Картометрический	0,1	-
90	2226523.27	423610.30	Картометрический	0,1	-
91	2226514.67	423618.66	Картометрический	0,1	-
92	2226509.28	423623.91	Картометрический	0,1	-
93	2226507.85	423624.75	Картометрический	0,1	-
94	2226398.42	423696.89	Картометрический	0,1	-
95	2226293.19	423738.96	Картометрический	0,1	-
96	2226232.90	423797.05	Картометрический	0,1	-
97	2226232.92	423799.53	Картометрический	0,1	-
98	2226233.92	423813.22	Картометрический	0,1	-
99	2226236.92	423843.05	Картометрический	0,1	-
100	2226240.14	423865.32	Картометрический	0,1	-
101	2226249.71	423882.00	Картометрический	0,1	-
102	2226258.54	423886.56	Картометрический	0,1	-
103	2226260.65	423901.55	Картометрический	0,1	-
104	2226272.26	423901.50	Картометрический	0,1	-
105	2226271.86	423893.42	Картометрический	0,1	-
106	2226272.75	423893.88	Картометрический	0,1	-
107	2226287.84	423897.81	Картометрический	0,1	-
108	2226314.04	423900.92	Картометрический	0,1	-
109	2226323.76	423901.04	Картометрический	0,1	-
110	2226323.89	423923.63	Картометрический	0,1	-
111	2226345.68	423923.83	Картометрический	0,1	-
112	2226366.89	423924.53	Картометрический	0,1	-
113	2226365.87	423901.53	Картометрический	0,1	-
114	2226367.22	423901.55	Картометрический	0,1	-
115	2226403.99	423897.81	Картометрический	0,1	-
116	2226403.52	423904.12	Картометрический	0,1	-

Раздел 2

Сведения о местоположении границ объекта

Обозначение характерных точек границ	Координаты, м		Метод определения координат характерной точки	Средняя квадратическая погрешность положения характерной точки (Mf), м	Описание обозначения точки на местности (при наличии)
	X	Y			
1	2	3	4	5	6
117	2226402.69	423915.41	Картометрический	0,1	-
118	2226402.22	423925.25	Картометрический	0,1	-
119	2226439.27	423926.32	Картометрический	0,1	-
120	2226439.37	423916.19	Картометрический	0,1	-
121	2226438.96	423911.32	Картометрический	0,1	-
122	2226439.10	423905.16	Картометрический	0,1	-
123	2226439.19	423901.56	Картометрический	0,1	-
124	2226438.85	423896.56	Картометрический	0,1	-
125	2226502.15	423896.37	Картометрический	0,1	-
126	2226524.38	423901.87	Картометрический	0,1	-
127	2226533.93	423910.60	Картометрический	0,1	-
128	2226540.33	423935.25	Картометрический	0,1	-
129	2226539.03	424066.56	Картометрический	0,1	-
130	2226536.91	424182.75	Картометрический	0,1	-
131	2226532.35	424278.27	Картометрический	0,1	-
132	2226534.81	424312.48	Картометрический	0,1	-
133	2226539.62	424330.77	Картометрический	0,1	-
134	2226543.63	424349.86	Картометрический	0,1	-
135	2226551.60	424364.16	Картометрический	0,1	-
136	2226565.89	424367.30	Картометрический	0,1	-
137	2226585.73	424365.64	Картометрический	0,1	-
138	2226600.82	424370.38	Картометрический	0,1	-
139	2226608.02	424395.03	Картометрический	0,1	-
140	2226624.79	424441.13	Картометрический	0,1	-
141	2226648.78	424520.64	Картометрический	0,1	-
142	2226678.46	424663.80	Картометрический	0,1	-
143	2226691.24	424698.78	Картометрический	0,1	-
144	2226722.39	424787.82	Картометрический	0,1	-
1	2226729.01	424812.76	Картометрический	0,1	-
145	2226401.94	423451.92	Картометрический	0,1	-

Раздел 2

Сведения о местоположении границ объекта

Обозначение характерных точек границ	Координаты, м		Метод определения координат характерной точки	Средняя квадратическая погрешность положения характерной точки (Mf), м	Описание обозначения точки на местности (при наличии)
	X	Y			
1	2	3	4	5	6
146	2226403.91	423452.28	Картометрический	0,1	-
147	2226406.95	423452.21	Картометрический	0,1	-
148	2226410.38	423451.71	Картометрический	0,1	-
149	2226411.26	423451.53	Картометрический	0,1	-
150	2226333.49	423356.50	Картометрический	0,1	-
151	2226331.69	423357.80	Картометрический	0,1	-
152	2226343.18	423371.63	Картометрический	0,1	-
153	2226341.64	423372.91	Картометрический	0,1	-
154	2226330.06	423358.97	Картометрический	0,1	-
155	2226328.43	423360.14	Картометрический	0,1	-
156	2226326.94	423361.20	Картометрический	0,1	-
157	2226330.28	423365.86	Картометрический	0,1	-
158	2226320.85	423378.47	Картометрический	0,1	-
159	2226327.40	423386.05	Картометрический	0,1	-
160	2226337.77	423377.08	Картометрический	0,1	-
145	2226401.94	423451.92	Картометрический	0,1	-
161	2227540.72	423738.32	Картометрический	0,1	-
162	2227554.45	423744.36	Картометрический	0,1	-
163	2227560.49	423730.63	Картометрический	0,1	-
164	2227556.59	423728.91	Картометрический	0,1	-
165	2227560.52	423704.90	Картометрический	0,1	-
166	2227563.45	423705.21	Картометрический	0,1	-
167	2227564.99	423690.28	Картометрический	0,1	-
168	2227562.99	423690.08	Картометрический	0,1	-
169	2227565.74	423673.13	Картометрический	0,1	-
170	2227569.93	423674.77	Картометрический	0,1	-
171	2227579.06	423651.50	Картометрический	0,1	-
172	2227572.83	423649.05	Картометрический	0,1	-
173	2227574.11	423646.14	Картометрический	0,1	-
174	2227554.68	423645.21	Картометрический	0,1	-

Раздел 2

Сведения о местоположении границ объекта

Обозначение характерных точек границ	Координаты, м		Метод определения координат характерной точки	Средняя квадратическая погрешность положения характерной точки (Mf), м	Описание обозначения точки на местности (при наличии)
	X	Y			
1	2	3	4	5	6
175	2227546.66	423665.63	Картометрический	0,1	-
176	2227556.22	423669.39	Картометрический	0,1	-
177	2227553.02	423689.05	Картометрический	0,1	-
178	2227550.06	423688.75	Картометрический	0,1	-
179	2227548.53	423703.67	Картометрический	0,1	-
180	2227550.55	423703.88	Картометрический	0,1	-
181	2227547.14	423724.75	Картометрический	0,1	-
182	2227546.77	423724.59	Картометрический	0,1	-
161	2227540.72	423738.32	Картометрический	0,1	-

3. Сведения о характерных точках части (частей) границы объекта

Обозначение характерных точек границ	Координаты, м		Метод определения координат характерной точки	Средняя квадратическая погрешность положения характерной точки (Mf), м	Описание обозначения точки на местности (при наличии)
	X	Y			
1	2	3	4	5	6
-	-	-	-	-	-

Раздел 3

Сведения о местоположении измененных (уточненных) границ объекта

1. Система координат -

2. Сведения о характерных точках границ объекта

Обозначение характерных точек границ	Существующие координаты, м		Измененные (уточненные) координаты, м		Метод определения координат характерной точки	Средняя квадратическая погрешность положения характерной точки (Mf), м	Описание обозначения точки на местности (при наличии)
	X	Y	X	Y			
1	2	3	4	5	6	7	8
-	-	-	-	-	-	-	

3. Сведения о характерных точках части (частей) границы объекта

Обозначение характерных точек границ	Существующие координаты, м		Измененные (уточненные) координаты, м		Метод определения координат характерной точки	Средняя квадратическая погрешность положения характерной точки (Mf), м	Описание обозначения точки на местности (при наличии)
	X	Y	X	Y			
1	2	3	4	5	6	7	8
-	-	-	-	-	-	-	

Раздел 4
План границ объекта



Масштаб 1:10 000

Условные обозначения:

- - граница объекта, местоположение которого описано
- - границы муниципальных образований
- - границы зон с особыми условиями использования территорий
- - границы земельных участков по сведениям ЕГРН
- - поворотная точка границ объекта

Подпись _____ Дата « ____ » _____ 20__ г.

Место для оттиска печати лица, составившего описание местоположения границ объекта

ОПИСАНИЕ МЕСТОПОЛОЖЕНИЯ ГРАНИЦ

п. Гжелка

(наименование объекта, местоположение границ которого описано (далее - объект))

Раздел 1

Сведения об объекте

№ п/п	Характеристики объекта	Описание характеристик
1	2	3
1.	Местоположение объекта	Московская область, Раменский городской округ
2.	Площадь объекта +/- величина погрешности определения площади (Р +/- Дельта Р)	993507 кв. м ± 349 кв. м
3.	Иные характеристики объекта	

Раздел 2

Сведения о местоположении границ объекта

1. Система координат МСК-50, зона 2

2. Сведения о характерных точках границ объекта

Обозначение характерных точек границ	Координаты, м		Метод определения координат характерной точки	Средняя квадратическая погрешность положения характерной точки (Мт), м	Описание обозначения точки на местности (при наличии)
	X	Y			
1	2	3	4	5	6
Участок 1					
1	2242360.04	444611.24	Картометрический	0,1	-
2	2242345.79	444589.56	Картометрический	0,1	-
3	2242344.65	444587.86	Картометрический	0,1	-
4	2242368.80	444569.58	Картометрический	0,1	-
5	2242394.20	444552.87	Картометрический	0,1	-
6	2242413.72	444539.10	Картометрический	0,1	-
7	2242419.05	444535.33	Картометрический	0,1	-
8	2242397.36	444502.91	Картометрический	0,1	-
9	2242422.75	444486.20	Картометрический	0,1	-
10	2242448.20	444469.47	Картометрический	0,1	-
11	2242473.60	444452.77	Картометрический	0,1	-
12	2242493.57	444482.71	Картометрический	0,1	-
13	2242493.77	444482.57	Картометрический	0,1	-
14	2242495.96	444485.94	Картометрический	0,1	-
15	2242521.19	444469.34	Картометрический	0,1	-
16	2242546.59	444452.63	Картометрический	0,1	-
17	2242547.59	444451.97	Картометрический	0,1	-
18	2242544.24	444446.93	Картометрический	0,1	-
19	2242571.71	444427.53	Картометрический	0,1	-
20	2242575.93	444433.34	Картометрический	0,1	-
21	2242597.38	444419.22	Картометрический	0,1	-
22	2242601.28	444416.65	Картометрический	0,1	-
23	2242596.61	444409.96	Картометрический	0,1	-
24	2242607.18	444402.48	Картометрический	0,1	-
25	2242634.07	444380.97	Картометрический	0,1	-
26	2242621.39	444361.70	Картометрический	0,1	-

Раздел 2

Сведения о местоположении границ объекта

Обозначение характерных точек границ	Координаты, м		Метод определения координат характерной точки	Средняя квадратическая погрешность положения характерной точки (Mf), м	Описание обозначения точки на местности (при наличии)
	X	Y			
1	2	3	4	5	6
27	2242645.94	444345.85	Картометрический	0,1	-
28	2242657.50	444362.22	Картометрический	0,1	-
29	2242688.82	444337.15	Картометрический	0,1	-
30	2242676.79	444319.12	Картометрический	0,1	-
31	2242702.19	444302.41	Картометрический	0,1	-
32	2242724.44	444335.64	Картометрический	0,1	-
33	2242749.77	444318.99	Картометрический	0,1	-
34	2242750.58	444318.46	Картометрический	0,1	-
35	2242736.79	444298.76	Картометрический	0,1	-
36	2242777.92	444265.84	Картометрический	0,1	-
37	2242784.40	444261.33	Картометрический	0,1	-
38	2242778.38	444252.30	Картометрический	0,1	-
39	2242804.04	444235.42	Картометрический	0,1	-
40	2242829.44	444218.71	Картометрический	0,1	-
41	2242854.83	444202.01	Картометрический	0,1	-
42	2242854.83	444202.00	Картометрический	0,1	-
43	2242880.23	444185.30	Картометрический	0,1	-
44	2242905.63	444168.59	Картометрический	0,1	-
45	2242931.03	444151.89	Картометрический	0,1	-
46	2242956.64	444135.52	Картометрический	0,1	-
47	2242982.26	444119.14	Картометрический	0,1	-
48	2242971.53	444102.85	Картометрический	0,1	-
49	2242997.08	444086.39	Картометрический	0,1	-
50	2243007.87	444102.77	Картометрический	0,1	-
51	2243033.48	444086.39	Картометрический	0,1	-
52	2243059.10	444070.02	Картометрический	0,1	-
53	2243084.71	444053.64	Картометрический	0,1	-
54	2243251.45	443936.63	Картометрический	0,1	-
55	2243256.53	443944.41	Картометрический	0,1	-
56	2243264.36	443939.48	Картометрический	0,1	-

Раздел 2

Сведения о местоположении границ объекта

Обозначение характерных точек границ	Координаты, м		Метод определения координат характерной точки	Средняя квадратическая погрешность положения характерной точки (Mf), м	Описание обозначения точки на местности (при наличии)
	X	Y			
1	2	3	4	5	6
57	2243301.90	443915.82	Картометрический	0,1	-
58	2243339.80	443982.51	Картометрический	0,1	-
59	2243305.00	444002.24	Картометрический	0,1	-
60	2243320.06	444028.81	Картометрический	0,1	-
61	2243354.86	444009.08	Картометрический	0,1	-
62	2243369.92	444035.65	Картометрический	0,1	-
63	2243384.98	444062.22	Картометрический	0,1	-
64	2243400.04	444088.79	Картометрический	0,1	-
65	2243415.10	444115.36	Картометрический	0,1	-
66	2243430.16	444141.93	Картометрический	0,1	-
67	2243445.21	444168.50	Картометрический	0,1	-
68	2243460.27	444195.07	Картометрический	0,1	-
69	2243475.33	444221.63	Картометрический	0,1	-
70	2243490.39	444248.20	Картометрический	0,1	-
71	2243505.45	444274.77	Картометрический	0,1	-
72	2243520.51	444301.34	Картометрический	0,1	-
73	2243535.57	444327.91	Картометрический	0,1	-
74	2243550.63	444354.48	Картометрический	0,1	-
75	2243563.41	444376.42	Картометрический	0,1	-
76	2243578.77	444403.84	Картометрический	0,1	-
77	2243593.44	444430.01	Картометрический	0,1	-
78	2243608.10	444456.18	Картометрический	0,1	-
79	2243622.76	444482.35	Картометрический	0,1	-
80	2243637.42	444508.53	Картометрический	0,1	-
81	2243652.09	444534.70	Картометрический	0,1	-
82	2243666.75	444560.87	Картометрический	0,1	-
83	2243631.79	444580.32	Картометрический	0,1	-
84	2243646.46	444606.49	Картометрический	0,1	-
85	2243661.12	444632.67	Картометрический	0,1	-
86	2243675.85	444658.80	Картометрический	0,1	-

Раздел 2

Сведения о местоположении границ объекта

Обозначение характерных точек границ	Координаты, м		Метод определения координат характерной точки	Средняя квадратическая погрешность положения характерной точки (Mf), м	Описание обозначения точки на местности (при наличии)
	X	Y			
1	2	3	4	5	6
87	2243710.74	444639.39	Картометрический	0,1	-
88	2243725.40	444665.56	Картометрический	0,1	-
89	2243740.06	444691.74	Картометрический	0,1	-
90	2243754.72	444717.91	Картометрический	0,1	-
91	2243769.38	444744.08	Картометрический	0,1	-
92	2243784.08	444770.24	Картометрический	0,1	-
93	2243807.14	444816.73	Картометрический	0,1	-
94	2243770.47	444833.87	Картометрический	0,1	-
95	2243742.93	444846.74	Картометрический	0,1	-
96	2243715.39	444859.62	Картометрический	0,1	-
97	2243701.61	444866.06	Картометрический	0,1	-
98	2243687.85	444872.49	Картометрический	0,1	-
99	2243660.31	444885.36	Картометрический	0,1	-
100	2243632.77	444898.23	Картометрический	0,1	-
101	2243605.23	444911.11	Картометрический	0,1	-
102	2243555.85	444939.46	Картометрический	0,1	-
103	2243374.62	445035.79	Картометрический	0,1	-
104	2243345.07	445051.49	Картометрический	0,1	-
105	2243129.30	444609.58	Картометрический	0,1	-
106	2242960.64	444714.32	Картометрический	0,1	-
107	2242939.58	444695.75	Картометрический	0,1	-
108	2242932.43	444699.73	Картометрический	0,1	-
109	2242934.04	444693.12	Картометрический	0,1	-
110	2242907.22	444652.65	Картометрический	0,1	-
111	2242868.97	444677.78	Картометрический	0,1	-
112	2242896.63	444719.71	Картометрический	0,1	-
113	2242861.55	444739.29	Картометрический	0,1	-
114	2242799.50	444773.92	Картометрический	0,1	-
115	2242773.38	444788.50	Картометрический	0,1	-
116	2242747.13	444803.15	Картометрический	0,1	-

Раздел 2

Сведения о местоположении границ объекта

Обозначение характерных точек границ	Координаты, м		Метод определения координат характерной точки	Средняя квадратическая погрешность положения характерной точки (Mf), м	Описание обозначения точки на местности (при наличии)
	X	Y			
1	2	3	4	5	6
117	2242721.72	444817.49	Картометрический	0,1	-
118	2242720.88	444817.80	Картометрический	0,1	-
119	2242720.81	444817.84	Картометрический	0,1	-
120	2242694.77	444832.37	Картометрический	0,1	-
121	2242668.53	444847.02	Картометрический	0,1	-
122	2242634.08	444866.24	Картометрический	0,1	-
123	2242599.10	444885.77	Картометрический	0,1	-
124	2242571.85	444900.98	Картометрический	0,1	-
125	2242550.87	444893.28	Картометрический	0,1	-
126	2242536.51	444871.60	Картометрический	0,1	-
127	2242525.47	444854.92	Картометрический	0,1	-
128	2242514.42	444838.25	Картометрический	0,1	-
129	2242503.39	444821.57	Картометрический	0,1	-
130	2242557.31	444786.16	Картометрический	0,1	-
131	2242546.30	444769.46	Картометрический	0,1	-
132	2242492.35	444804.89	Картометрический	0,1	-
133	2242481.30	444788.22	Картометрический	0,1	-
134	2242470.25	444771.55	Картометрический	0,1	-
135	2242459.21	444754.87	Картометрический	0,1	-
136	2242448.17	444738.19	Картометрический	0,1	-
137	2242437.13	444721.52	Картометрический	0,1	-
138	2242426.09	444704.84	Картометрический	0,1	-
139	2242480.23	444669.29	Картометрический	0,1	-
140	2242485.24	444665.99	Картометрический	0,1	-
141	2242474.23	444649.30	Картометрический	0,1	-
142	2242471.48	444645.12	Картометрический	0,1	-
143	2242468.98	444646.77	Картометрический	0,1	-
144	2242469.04	444646.81	Картометрический	0,1	-
145	2242479.49	444660.56	Картометрический	0,1	-
146	2242422.85	444698.50	Картометрический	0,1	-

Раздел 2

Сведения о местоположении границ объекта

Обозначение характерных точек границ	Координаты, м		Метод определения координат характерной точки	Средняя квадратическая погрешность положения характерной точки (Mf), м	Описание обозначения точки на местности (при наличии)
	X	Y			
1	2	3	4	5	6
147	2242412.28	444684.00	Картометрический	0,1	-
148	2242402.75	444669.61	Картометрический	0,1	-
149	2242393.23	444655.23	Картометрический	0,1	-
150	2242447.47	444619.60	Картометрический	0,1	-
151	2242446.66	444618.38	Картометрический	0,1	-
152	2242392.42	444654.00	Картометрический	0,1	-
153	2242382.18	444638.55	Картометрический	0,1	-
154	2242386.31	444635.84	Картометрический	0,1	-
155	2242411.38	444619.38	Картометрический	0,1	-
156	2242389.36	444585.99	Картометрический	0,1	-
157	2242364.26	444602.46	Картометрический	0,1	-
158	2242362.84	444609.38	Картометрический	0,1	-
1	2242360.04	444611.24	Картометрический	0,1	-
159	2242648.96	444535.14	Картометрический	0,1	-
160	2242594.67	444570.79	Картометрический	0,1	-
161	2242605.64	444587.51	Картометрический	0,1	-
162	2242659.92	444551.86	Картометрический	0,1	-
159	2242648.96	444535.14	Картометрический	0,1	-
163	2239291.14	445823.78	Картометрический	0,1	-
164	2239299.50	445741.12	Картометрический	0,1	-
165	2239362.12	445752.74	Картометрический	0,1	-
166	2239362.13	445753.50	Картометрический	0,1	-
167	2239379.05	445756.18	Картометрический	0,1	-
168	2239411.72	445764.76	Картометрический	0,1	-
169	2239422.92	445767.61	Картометрический	0,1	-
170	2239427.24	445768.71	Картометрический	0,1	-
171	2239445.19	445773.28	Картометрический	0,1	-
172	2239447.59	445774.93	Картометрический	0,1	-
173	2239476.95	445781.89	Картометрический	0,1	-
174	2239475.90	445787.00	Картометрический	0,1	-

Раздел 2

Сведения о местоположении границ объекта

Обозначение характерных точек границ	Координаты, м		Метод определения координат характерной точки	Средняя квадратическая погрешность положения характерной точки (Mf), м	Описание обозначения точки на местности (при наличии)
	X	Y			
1	2	3	4	5	6
175	2239471.17	445809.90	Картометрический	0,1	-
176	2239443.83	445805.29	Картометрический	0,1	-
177	2239442.48	445805.07	Картометрический	0,1	-
178	2239439.68	445821.69	Картометрический	0,1	-
179	2239429.20	445819.14	Картометрический	0,1	-
180	2239426.20	445831.97	Картометрический	0,1	-
181	2239310.63	445817.10	Картометрический	0,1	-
182	2239300.41	445827.05	Картометрический	0,1	-
163	2239291.14	445823.78	Картометрический	0,1	-
183	2240227.95	446659.44	Картометрический	0,1	-
184	2240053.31	446674.12	Картометрический	0,1	-
185	2239955.85	446682.32	Картометрический	0,1	-
186	2239958.96	446672.31	Картометрический	0,1	-
187	2239937.17	446667.17	Картометрический	0,1	-
188	2239924.79	446703.23	Картометрический	0,1	-
189	2239905.35	446698.81	Картометрический	0,1	-
190	2239921.88	446655.27	Картометрический	0,1	-
191	2239923.06	446651.93	Картометрический	0,1	-
192	2239893.30	446635.14	Картометрический	0,1	-
193	2239889.23	446641.84	Картометрический	0,1	-
194	2239883.69	446653.91	Картометрический	0,1	-
195	2239875.59	446649.63	Картометрический	0,1	-
196	2239874.55	446651.61	Картометрический	0,1	-
197	2239853.46	446640.36	Картометрический	0,1	-
198	2239843.60	446658.86	Картометрический	0,1	-
199	2239843.44	446659.15	Картометрический	0,1	-
200	2239831.60	446681.38	Картометрический	0,1	-
201	2239811.24	446671.49	Картометрический	0,1	-
202	2239815.67	446657.16	Картометрический	0,1	-
203	2239775.50	446640.04	Картометрический	0,1	-

Раздел 2

Сведения о местоположении границ объекта

Обозначение характерных точек границ	Координаты, м		Метод определения координат характерной точки	Средняя квадратическая погрешность положения характерной точки (Mf), м	Описание обозначения точки на местности (при наличии)
	X	Y			
1	2	3	4	5	6
204	2239769.15	446651.05	Картометрический	0,1	-
205	2239755.54	446644.43	Картометрический	0,1	-
206	2239757.51	446641.34	Картометрический	0,1	-
207	2239758.60	446639.03	Картометрический	0,1	-
208	2239759.54	446636.10	Картометрический	0,1	-
209	2239759.99	446633.89	Картометрический	0,1	-
210	2239760.14	446632.06	Картометрический	0,1	-
211	2239760.04	446629.56	Картометрический	0,1	-
212	2239759.76	446627.86	Картометрический	0,1	-
213	2239759.35	446626.24	Картометрический	0,1	-
214	2239758.75	446624.51	Картометрический	0,1	-
215	2239758.02	446622.87	Картометрический	0,1	-
216	2239757.17	446621.36	Картометрический	0,1	-
217	2239756.62	446620.50	Картометрический	0,1	-
218	2239755.65	446619.12	Картометрический	0,1	-
219	2239753.23	446616.70	Картометрический	0,1	-
220	2239751.53	446615.50	Картометрический	0,1	-
221	2239749.99	446614.62	Картометрический	0,1	-
222	2239748.17	446613.77	Картометрический	0,1	-
223	2239747.16	446613.36	Картометрический	0,1	-
224	2239745.30	446612.73	Картометрический	0,1	-
225	2239743.91	446612.37	Картометрический	0,1	-
226	2239743.07	446612.21	Картометрический	0,1	-
227	2239749.78	446610.40	Картометрический	0,1	-
228	2239769.21	446581.93	Картометрический	0,1	-
229	2239734.81	446557.59	Картометрический	0,1	-
230	2239734.02	446551.82	Картометрический	0,1	-
231	2239713.64	446540.78	Картометрический	0,1	-
232	2239682.95	446589.42	Картометрический	0,1	-
233	2239721.04	446616.17	Картометрический	0,1	-

Раздел 2

Сведения о местоположении границ объекта

Обозначение характерных точек границ	Координаты, м		Метод определения координат характерной точки	Средняя квадратическая погрешность положения характерной точки (Mf), м	Описание обозначения точки на местности (при наличии)
	X	Y			
1	2	3	4	5	6
234	2239718.11	446617.46	Картометрический	0,1	-
235	2239717.13	446617.95	Картометрический	0,1	-
236	2239711.53	446621.20	Картометрический	0,1	-
237	2239711.34	446621.30	Картометрический	0,1	-
238	2239709.81	446622.24	Картометрический	0,1	-
239	2239709.12	446621.90	Картометрический	0,1	-
240	2239609.22	446572.96	Картометрический	0,1	-
241	2239620.10	446533.64	Картометрический	0,1	-
242	2239631.44	446494.10	Картометрический	0,1	-
243	2239639.99	446473.16	Картометрический	0,1	-
244	2239642.75	446466.39	Картометрический	0,1	-
245	2239646.07	446458.33	Картометрический	0,1	-
246	2239651.78	446448.72	Картометрический	0,1	-
247	2239659.70	446436.25	Картометрический	0,1	-
248	2239663.54	446430.10	Картометрический	0,1	-
249	2239681.47	446401.35	Картометрический	0,1	-
250	2239684.51	446394.86	Картометрический	0,1	-
251	2239685.87	446392.40	Картометрический	0,1	-
252	2239700.17	446371.99	Картометрический	0,1	-
253	2239705.75	446356.74	Картометрический	0,1	-
254	2239708.05	446352.58	Картометрический	0,1	-
255	2239796.32	446398.26	Картометрический	0,1	-
256	2239815.75	446355.52	Картометрический	0,1	-
257	2239828.63	446344.59	Картометрический	0,1	-
258	2239836.71	446352.69	Картометрический	0,1	-
259	2239859.61	446372.12	Картометрический	0,1	-
260	2239860.63	446372.85	Картометрический	0,1	-
261	2239866.01	446380.52	Картометрический	0,1	-
262	2239867.71	446389.57	Картометрический	0,1	-
263	2239867.18	446396.99	Картометрический	0,1	-

Раздел 2

Сведения о местоположении границ объекта

Обозначение характерных точек границ	Координаты, м		Метод определения координат характерной точки	Средняя квадратическая погрешность положения характерной точки (Mf), м	Описание обозначения точки на местности (при наличии)
	X	Y			
1	2	3	4	5	6
264	2239863.96	446405.63	Картометрический	0,1	-
265	2239855.17	446421.91	Картометрический	0,1	-
266	2239853.96	446424.07	Картометрический	0,1	-
267	2239850.81	446429.16	Картометрический	0,1	-
268	2239886.38	446448.43	Картометрический	0,1	-
269	2239897.04	446426.02	Картометрический	0,1	-
270	2239945.74	446461.08	Картометрический	0,1	-
271	2239934.96	446481.48	Картометрический	0,1	-
272	2239932.91	446487.10	Картометрический	0,1	-
273	2239890.07	446556.95	Картометрический	0,1	-
274	2239927.54	446576.39	Картометрический	0,1	-
275	2239996.02	446571.88	Картометрический	0,1	-
276	2240025.48	446569.88	Картометрический	0,1	-
277	2239988.43	446621.11	Картометрический	0,1	-
278	2239980.31	446651.50	Картометрический	0,1	-
279	2239983.76	446673.56	Картометрический	0,1	-
280	2240221.65	446637.60	Картометрический	0,1	-
281	2240303.45	446653.74	Картометрический	0,1	-
282	2240316.21	446725.91	Картометрический	0,1	-
283	2240310.31	446730.47	Картометрический	0,1	-
284	2240300.39	446682.37	Картометрический	0,1	-
285	2240300.32	446682.34	Картометрический	0,1	-
183	2240227.95	446659.44	Картометрический	0,1	-
286	2239823.72	446480.93	Картометрический	0,1	-
287	2239814.60	446476.43	Картометрический	0,1	-
288	2239794.90	446464.56	Картометрический	0,1	-
289	2239789.55	446473.47	Картометрический	0,1	-
290	2239786.54	446479.00	Картометрический	0,1	-
291	2239814.49	446496.62	Картометрический	0,1	-
292	2239816.07	446494.09	Картометрический	0,1	-

Раздел 2

Сведения о местоположении границ объекта

Обозначение характерных точек границ	Координаты, м		Метод определения координат характерной точки	Средняя квадратическая погрешность положения характерной точки (Mf), м	Описание обозначения точки на местности (при наличии)
	X	Y			
1	2	3	4	5	6
286	2239823.72	446480.93	Картометрический	0,1	-
293	2239812.13	446501.05	Картометрический	0,1	-
294	2239783.80	446484.04	Картометрический	0,1	-
295	2239783.01	446485.50	Картометрический	0,1	-
296	2239772.71	446502.20	Картометрический	0,1	-
297	2239763.51	446499.04	Картометрический	0,1	-
298	2239757.38	446508.92	Картометрический	0,1	-
299	2239794.42	446531.70	Картометрический	0,1	-
293	2239812.13	446501.05	Картометрический	0,1	-
300	2239732.27	446633.13	Картометрический	0,1	-
301	2239735.83	446631.83	Картометрический	0,1	-
302	2239736.85	446631.60	Картометрический	0,1	-
303	2239737.55	446631.60	Картометрический	0,1	-
304	2239738.57	446631.72	Картометрический	0,1	-
305	2239739.57	446631.91	Картометрический	0,1	-
306	2239739.76	446631.97	Картометрический	0,1	-
307	2239739.20	446632.85	Картометрический	0,1	-
308	2239736.87	446635.06	Картометрический	0,1	-
309	2239736.62	446635.24	Картометрический	0,1	-
310	2239732.68	446633.33	Картометрический	0,1	-
300	2239732.27	446633.13	Картометрический	0,1	-
311	2240119.20	446133.44	Картометрический	0,1	-
312	2240116.38	446136.52	Картометрический	0,1	-
313	2240102.09	446145.93	Картометрический	0,1	-
314	2240108.85	446158.66	Картометрический	0,1	-
315	2240097.16	446149.12	Картометрический	0,1	-
316	2240053.84	446051.12	Картометрический	0,1	-
317	2239976.07	445943.19	Картометрический	0,1	-
318	2239951.26	445913.13	Картометрический	0,1	-
319	2239909.31	445883.23	Картометрический	0,1	-

Раздел 2

Сведения о местоположении границ объекта

Обозначение характерных точек границ	Координаты, м		Метод определения координат характерной точки	Средняя квадратическая погрешность положения характерной точки (Mf), м	Описание обозначения точки на местности (при наличии)
	X	Y			
1	2	3	4	5	6
320	2239882.53	445855.28	Картометрический	0,1	-
321	2239869.21	445844.96	Картометрический	0,1	-
322	2239834.55	445826.49	Картометрический	0,1	-
323	2239806.15	445819.46	Картометрический	0,1	-
324	2239783.44	445820.78	Картометрический	0,1	-
325	2239782.36	445799.32	Картометрический	0,1	-
326	2239791.73	445798.99	Картометрический	0,1	-
327	2239798.87	445762.92	Картометрический	0,1	-
328	2239812.43	445763.38	Картометрический	0,1	-
329	2239832.10	445764.04	Картометрический	0,1	-
330	2239876.04	445784.96	Картометрический	0,1	-
331	2239885.77	445797.30	Картометрический	0,1	-
332	2239891.41	445799.84	Картометрический	0,1	-
333	2239907.61	445809.43	Картометрический	0,1	-
334	2239917.92	445815.90	Картометрический	0,1	-
335	2239968.13	445846.46	Картометрический	0,1	-
336	2239966.24	445848.80	Картометрический	0,1	-
337	2239972.63	445856.68	Картометрический	0,1	-
338	2239958.02	445844.95	Картометрический	0,1	-
339	2239956.37	445847.27	Картометрический	0,1	-
340	2239935.29	445874.22	Картометрический	0,1	-
341	2239961.19	445894.46	Картометрический	0,1	-
342	2239981.90	445868.12	Картометрический	0,1	-
343	2240021.42	445916.90	Картометрический	0,1	-
344	2240015.52	445929.69	Картометрический	0,1	-
345	2240004.16	445953.50	Картометрический	0,1	-
346	2240002.29	445957.16	Картометрический	0,1	-
347	2240023.77	445968.61	Картометрический	0,1	-
348	2240039.46	445939.16	Картометрический	0,1	-
349	2240042.61	445943.04	Картометрический	0,1	-

Раздел 2

Сведения о местоположении границ объекта

Обозначение характерных точек границ	Координаты, м		Метод определения координат характерной точки	Средняя квадратическая погрешность положения характерной точки (Mf), м	Описание обозначения точки на местности (при наличии)
	X	Y			
1	2	3	4	5	6
350	2240025.73	445972.30	Картометрический	0,1	-
351	2240022.57	445977.66	Картометрический	0,1	-
352	2240017.27	445974.55	Картометрический	0,1	-
353	2240012.38	445978.70	Картометрический	0,1	-
354	2240026.50	446005.09	Картометрический	0,1	-
355	2240033.43	446003.20	Картометрический	0,1	-
356	2240058.95	445963.20	Картометрический	0,1	-
357	2240061.37	445966.20	Картометрический	0,1	-
358	2240051.38	445983.97	Картометрический	0,1	-
359	2240045.21	445994.09	Картометрический	0,1	-
360	2240033.30	446013.62	Картометрический	0,1	-
361	2240040.29	446024.64	Картометрический	0,1	-
362	2240057.36	446001.39	Картометрический	0,1	-
363	2240066.34	446006.73	Картометрический	0,1	-
364	2240083.13	446014.36	Картометрический	0,1	-
365	2240084.37	446015.22	Картометрический	0,1	-
366	2240086.14	446020.66	Картометрический	0,1	-
367	2240085.46	446020.96	Картометрический	0,1	-
368	2240083.15	446019.20	Картометрический	0,1	-
369	2240079.50	446017.46	Картометрический	0,1	-
370	2240074.21	446024.68	Картометрический	0,1	-
371	2240056.97	446047.76	Картометрический	0,1	-
372	2240061.33	446053.89	Картометрический	0,1	-
373	2240062.71	446056.61	Картометрический	0,1	-
374	2240073.79	446078.48	Картометрический	0,1	-
375	2240079.57	446085.65	Картометрический	0,1	-
376	2240081.31	446082.34	Картометрический	0,1	-
377	2240081.86	446078.08	Картометрический	0,1	-
378	2240083.00	446076.46	Картометрический	0,1	-
379	2240097.16	446054.51	Картометрический	0,1	-

Раздел 2

Сведения о местоположении границ объекта

Обозначение характерных точек границ	Координаты, м		Метод определения координат характерной точки	Средняя квадратическая погрешность положения характерной точки (Mf), м	Описание обозначения точки на местности (при наличии)
	X	Y			
1	2	3	4	5	6
380	2240098.81	446059.58	Картометрический	0,1	-
381	2240106.59	446047.42	Картометрический	0,1	-
382	2240128.36	446084.52	Картометрический	0,1	-
383	2240104.09	446098.42	Картометрический	0,1	-
384	2240093.14	446104.69	Картометрический	0,1	-
311	2240119.20	446133.44	Картометрический	0,1	-
385	2239857.89	446683.41	Картометрический	0,1	-
386	2239858.45	446688.63	Картометрический	0,1	-
387	2239851.59	446691.08	Картометрический	0,1	-
388	2239833.22	446682.17	Картометрический	0,1	-
385	2239857.89	446683.41	Картометрический	0,1	-
389	2240003.96	447056.80	Картометрический	0,1	-
390	2240007.57	447009.10	Картометрический	0,1	-
391	2239998.46	447006.26	Картометрический	0,1	-
392	2239974.29	446998.75	Картометрический	0,1	-
393	2239958.29	446995.21	Картометрический	0,1	-
394	2239983.24	446896.02	Картометрический	0,1	-
395	2239991.33	446863.72	Картометрический	0,1	-
396	2239992.55	446853.57	Картометрический	0,1	-
397	2240003.35	446763.01	Картометрический	0,1	-
398	2240004.47	446754.21	Картометрический	0,1	-
399	2240018.52	446762.86	Картометрический	0,1	-
400	2239999.82	446862.62	Картометрический	0,1	-
401	2240024.10	446868.81	Картометрический	0,1	-
402	2240015.55	446914.45	Картометрический	0,1	-
403	2240024.84	446960.14	Картометрический	0,1	-
404	2240042.13	446963.58	Картометрический	0,1	-
405	2240097.99	446974.71	Картометрический	0,1	-
406	2240113.84	446932.03	Картометрический	0,1	-
407	2240125.58	446900.41	Картометрический	0,1	-

Раздел 2

Сведения о местоположении границ объекта

Обозначение характерных точек границ	Координаты, м		Метод определения координат характерной точки	Средняя квадратическая погрешность положения характерной точки (Mf), м	Описание обозначения точки на местности (при наличии)
	X	Y			
1	2	3	4	5	6
408	2240136.89	446869.95	Картометрический	0,1	-
409	2240171.59	446884.35	Картометрический	0,1	-
410	2240171.59	446884.37	Картометрический	0,1	-
411	2240159.12	446914.35	Картометрический	0,1	-
412	2240146.23	446945.36	Картометрический	0,1	-
413	2240131.28	446981.32	Картометрический	0,1	-
414	2240122.45	447002.56	Картометрический	0,1	-
415	2240113.94	447023.03	Картометрический	0,1	-
416	2240097.06	447063.62	Картометрический	0,1	-
417	2240080.32	447103.89	Картометрический	0,1	-
418	2240080.20	447103.80	Картометрический	0,1	-
419	2240001.80	447082.84	Картометрический	0,1	-
420	2240002.74	447072.92	Картометрический	0,1	-
389	2240003.96	447056.80	Картометрический	0,1	-
421	2240122.88	446887.58	Картометрический	0,1	-
422	2240112.43	446915.71	Картометрический	0,1	-
423	2240101.99	446943.83	Картометрический	0,1	-
424	2240094.90	446962.93	Картометрический	0,1	-
425	2240089.59	446965.90	Картометрический	0,1	-
426	2240030.77	446954.18	Картометрический	0,1	-
427	2240022.68	446914.38	Картометрический	0,1	-
428	2240030.90	446870.53	Картометрический	0,1	-
429	2240040.22	446872.90	Картометрический	0,1	-
430	2240070.78	446884.24	Картометрический	0,1	-
431	2240076.00	446870.18	Картометрический	0,1	-
432	2240086.44	446842.06	Картометрический	0,1	-
433	2240133.32	446859.46	Картометрический	0,1	-
421	2240122.88	446887.58	Картометрический	0,1	-
434	2240143.05	446109.42	Картометрический	0,1	-
435	2240133.98	446084.14	Картометрический	0,1	-

Раздел 2

Сведения о местоположении границ объекта

Обозначение характерных точек границ	Координаты, м		Метод определения координат характерной точки	Средняя квадратическая погрешность положения характерной точки (Mf), м	Описание обозначения точки на местности (при наличии)
	X	Y			
1	2	3	4	5	6
436	2240325.80	446151.66	Картометрический	0,1	-
437	2240365.89	446241.75	Картометрический	0,1	-
438	2240360.86	446252.04	Картометрический	0,1	-
439	2240349.60	446247.72	Картометрический	0,1	-
440	2240348.91	446250.30	Картометрический	0,1	-
441	2240337.04	446246.04	Картометрический	0,1	-
442	2240330.77	446261.08	Картометрический	0,1	-
443	2240342.06	446265.50	Картометрический	0,1	-
444	2240337.31	446274.67	Картометрический	0,1	-
445	2240363.09	446280.95	Картометрический	0,1	-
446	2240382.42	446278.89	Картометрический	0,1	-
447	2240382.51	446279.10	Картометрический	0,1	-
448	2240386.20	446287.40	Картометрический	0,1	-
449	2240362.80	446288.81	Картометрический	0,1	-
450	2240351.58	446287.02	Картометрический	0,1	-
451	2240332.59	446280.52	Картометрический	0,1	-
452	2240298.49	446259.92	Картометрический	0,1	-
453	2240270.46	446241.02	Картометрический	0,1	-
454	2240268.11	446245.11	Картометрический	0,1	-
455	2240263.41	446242.07	Картометрический	0,1	-
456	2240266.20	446237.68	Картометрический	0,1	-
457	2240239.92	446218.58	Картометрический	0,1	-
458	2240219.81	446209.37	Картометрический	0,1	-
459	2240224.46	446203.42	Картометрический	0,1	-
460	2240254.67	446165.37	Картометрический	0,1	-
461	2240202.54	446124.51	Картометрический	0,1	-
462	2240163.51	446108.80	Картометрический	0,1	-
463	2240157.53	446107.95	Картометрический	0,1	-
434	2240143.05	446109.42	Картометрический	0,1	-
464	2240359.26	446772.76	Картометрический	0,1	-

Раздел 2

Сведения о местоположении границ объекта

Обозначение характерных точек границ	Координаты, м		Метод определения координат характерной точки	Средняя квадратическая погрешность положения характерной точки (Mf), м	Описание обозначения точки на местности (при наличии)
	X	Y			
1	2	3	4	5	6
465	2240323.85	446728.86	Картометрический	0,1	-
466	2240312.28	446663.43	Картометрический	0,1	-
467	2240315.40	446660.68	Картометрический	0,1	-
468	2240380.89	446685.73	Картометрический	0,1	-
469	2240466.34	446730.26	Картометрический	0,1	-
470	2240500.57	446748.10	Картометрический	0,1	-
471	2240500.50	446753.76	Картометрический	0,1	-
472	2240473.53	446767.93	Картометрический	0,1	-
473	2240468.47	446772.44	Картометрический	0,1	-
474	2240465.55	446775.04	Картометрический	0,1	-
475	2240458.15	446785.25	Картометрический	0,1	-
476	2240451.07	446799.22	Картометрический	0,1	-
477	2240442.70	446822.60	Картометрический	0,1	-
478	2240439.10	446832.54	Картометрический	0,1	-
479	2240429.46	446855.99	Картометрический	0,1	-
480	2240424.29	446863.62	Картометрический	0,1	-
481	2240423.81	446864.36	Картометрический	0,1	-
482	2240407.65	446881.81	Картометрический	0,1	-
483	2240386.49	446898.44	Картометрический	0,1	-
484	2240370.27	446902.01	Картометрический	0,1	-
485	2240346.48	446894.35	Картометрический	0,1	-
486	2240349.15	446881.32	Картометрический	0,1	-
487	2240320.44	446873.32	Картометрический	0,1	-
488	2240320.25	446873.27	Картометрический	0,1	-
489	2240275.31	446860.76	Картометрический	0,1	-
490	2240219.86	446845.32	Картометрический	0,1	-
491	2240228.55	446821.79	Картометрический	0,1	-
492	2240267.50	446832.63	Картометрический	0,1	-
493	2240301.92	446781.24	Картометрический	0,1	-
494	2240316.59	446774.59	Картометрический	0,1	-

Раздел 2

Сведения о местоположении границ объекта

Обозначение характерных точек границ	Координаты, м		Метод определения координат характерной точки	Средняя квадратическая погрешность положения характерной точки (Mf), м	Описание обозначения точки на местности (при наличии)
	X	Y			
1	2	3	4	5	6
464	2240359.26	446772.76	Картометрический	0,1	-
495	2240328.28	446964.27	Картометрический	0,1	-
496	2240334.53	446952.56	Картометрический	0,1	-
497	2240341.05	446920.77	Картометрический	0,1	-
498	2240344.66	446903.22	Картометрический	0,1	-
499	2240369.83	446911.32	Картометрический	0,1	-
500	2240390.44	446906.79	Картометрический	0,1	-
501	2240413.78	446888.44	Картометрический	0,1	-
502	2240418.96	446882.84	Картометрический	0,1	-
503	2240430.88	446869.97	Картометрический	0,1	-
504	2240437.43	446860.26	Картометрический	0,1	-
505	2240447.50	446835.78	Картометрический	0,1	-
506	2240459.35	446802.79	Картометрический	0,1	-
507	2240465.86	446789.95	Картометрический	0,1	-
508	2240472.27	446781.11	Картометрический	0,1	-
509	2240478.69	446775.38	Картометрический	0,1	-
510	2240512.17	446757.79	Картометрический	0,1	-
511	2240459.64	446915.46	Картометрический	0,1	-
512	2240443.57	446963.69	Картометрический	0,1	-
513	2240436.23	446985.73	Картометрический	0,1	-
514	2240418.03	447005.80	Картометрический	0,1	-
515	2240391.58	447034.95	Картометрический	0,1	-
516	2240369.29	447059.53	Картометрический	0,1	-
517	2240348.38	447082.58	Картометрический	0,1	-
518	2240328.27	447104.75	Картометрический	0,1	-
519	2240311.62	447123.11	Картометрический	0,1	-
520	2240286.38	447150.93	Картометрический	0,1	-
521	2240240.04	447129.48	Картометрический	0,1	-
522	2240256.95	447097.81	Картометрический	0,1	-
523	2240268.12	447076.90	Картометрический	0,1	-

Раздел 2

Сведения о местоположении границ объекта

Обозначение характерных точек границ	Координаты, м		Метод определения координат характерной точки	Средняя квадратическая погрешность положения характерной точки (M _t), м	Описание обозначения точки на местности (при наличии)
	X	Y			
1	2	3	4	5	6
524	2240281.60	447051.66	Картометрический	0,1	-
525	2240295.60	447025.45	Картометрический	0,1	-
526	2240310.54	446997.48	Картометрический	0,1	-
495	2240328.28	446964.27	Картометрический	0,1	-

3. Сведения о характерных точках части (частей) границы объекта

Обозначение характерных точек границ	Координаты, м		Метод определения координат характерной точки	Средняя квадратическая погрешность положения характерной точки (M _t), м	Описание обозначения точки на местности (при наличии)
	X	Y			
1	2	3	4	5	6
-	-	-	-	-	-

Раздел 3

Сведения о местоположении измененных (уточненных) границ объекта

1. Система координат -

2. Сведения о характерных точках границ объекта

Обозначение характерных точек границ	Существующие координаты, м		Измененные (уточненные) координаты, м		Метод определения координат характерной точки	Средняя квадратическая погрешность положения характерной точки (Mf), м	Описание обозначения точки на местности (при наличии)
	X	Y	X	Y			
1	2	3	4	5	6	7	8
-	-	-	-	-	-	-	

3. Сведения о характерных точках части (частей) границы объекта

Обозначение характерных точек границ	Существующие координаты, м		Измененные (уточненные) координаты, м		Метод определения координат характерной точки	Средняя квадратическая погрешность положения характерной точки (Mf), м	Описание обозначения точки на местности (при наличии)
	X	Y	X	Y			
1	2	3	4	5	6	7	8
-	-	-	-	-	-	-	

Раздел 4

План границ объекта



Масштаб 1:25 000

Условные обозначения:

- - граница объекта, местоположение которого описано
- - границы муниципальных образований
- - границы зон с особыми условиями использования территорий
- - границы земельных участков по сведениям ЕГРН
- - поворотная точка границ объекта

Подпись _____ Дата « ____ » _____ 20__ г.

Место для оттиска печати лица, составившего описание местоположения границ объекта

ОПИСАНИЕ МЕСТОПОЛОЖЕНИЯ ГРАНИЦ

п. Гжель

(наименование объекта, местоположение границ которого описано (далее - объект))

Раздел 1

Сведения об объекте

№ п/п	Характеристики объекта	Описание характеристик
1	2	3
1.	Местоположение объекта	Московская область, Раменский городской округ
2.	Площадь объекта +/- величина погрешности определения площади (Р +/- Дельта Р)	415527 кв. м ± 226 кв. м
3.	Иные характеристики объекта	

Раздел 2

Сведения о местоположении границ объекта

1. Система координат МСК-50, зона 2

2. Сведения о характерных точках границ объекта

Обозначение характерных точек границ	Координаты, м		Метод определения координат характерной точки	Средняя квадратическая погрешность положения характерной точки (Мт), м	Описание обозначения точки на местности (при наличии)
	X	Y			
1	2	3	4	5	6
Участок 1					
1	2246073.80	452659.21	Картометрический	0,1	-
2	2246054.20	452673.48	Картометрический	0,1	-
3	2246019.60	452701.28	Картометрический	0,1	-
4	2245812.30	452858.29	Картометрический	0,1	-
5	2245741.97	452914.75	Картометрический	0,1	-
6	2245709.04	452898.93	Картометрический	0,1	-
7	2245680.86	452920.17	Картометрический	0,1	-
8	2245652.17	452942.81	Картометрический	0,1	-
9	2245653.87	452945.13	Картометрический	0,1	-
10	2245678.03	452977.53	Картометрический	0,1	-
11	2245689.55	452970.86	Картометрический	0,1	-
12	2245703.45	452963.67	Картометрический	0,1	-
13	2245709.05	452959.44	Картометрический	0,1	-
14	2245711.43	452957.51	Картометрический	0,1	-
15	2245708.55	452953.68	Картометрический	0,1	-
16	2245764.83	452910.47	Картометрический	0,1	-
17	2245765.73	452910.57	Картометрический	0,1	-
18	2245768.16	452910.62	Картометрический	0,1	-
19	2245771.27	452910.23	Картометрический	0,1	-
20	2245765.57	452915.56	Картометрический	0,1	-
21	2245765.63	452915.57	Картометрический	0,1	-
22	2245768.05	452915.62	Картометрический	0,1	-
23	2245768.41	452915.60	Картометрический	0,1	-
24	2245781.28	452905.57	Картометрический	0,1	-
25	2245781.17	452905.50	Картометрический	0,1	-
26	2245785.57	452901.99	Картометрический	0,1	-

Раздел 2

Сведения о местоположении границ объекта

Обозначение характерных точек границ	Координаты, м		Метод определения координат характерной точки	Средняя квадратическая погрешность положения характерной точки (Mf), м	Описание обозначения точки на местности (при наличии)
	X	Y			
1	2	3	4	5	6
27	2245785.97	452901.63	Картометрический	0,1	-
28	2245791.45	452896.15	Картометрический	0,1	-
29	2245798.45	452890.23	Картометрический	0,1	-
30	2245833.43	452862.91	Картометрический	0,1	-
31	2245846.66	452852.51	Картометрический	0,1	-
32	2245847.94	452853.69	Картометрический	0,1	-
33	2245863.96	452841.23	Картометрический	0,1	-
34	2245879.58	452829.07	Картометрический	0,1	-
35	2245878.90	452828.23	Картометрический	0,1	-
36	2245879.52	452827.77	Картометрический	0,1	-
37	2245882.91	452825.25	Картометрический	0,1	-
38	2245890.11	452819.92	Картометрический	0,1	-
39	2245892.46	452818.18	Картометрический	0,1	-
40	2245895.73	452815.75	Картометрический	0,1	-
41	2245895.31	452815.24	Картометрический	0,1	-
42	2245903.78	452808.92	Картометрический	0,1	-
43	2245904.14	452809.20	Картометрический	0,1	-
44	2245910.99	452804.04	Картометрический	0,1	-
45	2245926.65	452791.96	Картометрический	0,1	-
46	2245934.26	452785.80	Картометрический	0,1	-
47	2245967.45	452760.09	Картометрический	0,1	-
48	2245993.93	452740.13	Картометрический	0,1	-
49	2246024.51	452717.75	Картометрический	0,1	-
50	2246025.78	452715.59	Картометрический	0,1	-
51	2246032.34	452713.48	Картометрический	0,1	-
52	2246035.91	452711.86	Картометрический	0,1	-
53	2246033.48	452706.19	Картометрический	0,1	-
54	2246068.26	452683.51	Картометрический	0,1	-
55	2246074.57	452699.32	Картометрический	0,1	-
56	2246075.11	452700.68	Картометрический	0,1	-

Раздел 2

Сведения о местоположении границ объекта

Обозначение характерных точек границ	Координаты, м		Метод определения координат характерной точки	Средняя квадратическая погрешность положения характерной точки (Mf), м	Описание обозначения точки на местности (при наличии)
	X	Y			
1	2	3	4	5	6
57	2246083.76	452697.76	Картометрический	0,1	-
58	2246090.49	452715.53	Картометрический	0,1	-
59	2246094.38	452726.67	Картометрический	0,1	-
60	2246096.11	452731.63	Картометрический	0,1	-
61	2246096.36	452732.34	Картометрический	0,1	-
62	2246096.60	452733.01	Картометрический	0,1	-
63	2246103.40	452750.51	Картометрический	0,1	-
64	2246108.27	452765.59	Картометрический	0,1	-
65	2246108.61	452766.74	Картометрический	0,1	-
66	2246108.64	452767.79	Картометрический	0,1	-
67	2246112.07	452776.48	Картометрический	0,1	-
68	2246114.38	452783.14	Картометрический	0,1	-
69	2246114.99	452784.85	Картометрический	0,1	-
70	2246118.13	452793.70	Картометрический	0,1	-
71	2246120.27	452800.68	Картометрический	0,1	-
72	2246120.46	452801.71	Картометрический	0,1	-
73	2246124.14	452811.63	Картометрический	0,1	-
74	2246126.46	452817.70	Картометрический	0,1	-
75	2246126.89	452818.80	Картометрический	0,1	-
76	2246196.79	453005.58	Картометрический	0,1	-
77	2246247.29	453054.89	Картометрический	0,1	-
78	2246244.42	453047.81	Картометрический	0,1	-
79	2246244.47	453047.65	Картометрический	0,1	-
80	2246267.84	453018.12	Картометрический	0,1	-
81	2246355.83	452973.43	Картометрический	0,1	-
82	2246368.76	452956.07	Картометрический	0,1	-
83	2246365.29	452958.63	Картометрический	0,1	-
84	2246357.51	452944.38	Картометрический	0,1	-
85	2246341.54	452908.06	Картометрический	0,1	-
86	2246353.06	452903.01	Картометрический	0,1	-

Раздел 2

Сведения о местоположении границ объекта

Обозначение характерных точек границ	Координаты, м		Метод определения координат характерной точки	Средняя квадратическая погрешность положения характерной точки (Mf), м	Описание обозначения точки на местности (при наличии)
	X	Y			
1	2	3	4	5	6
87	2246364.43	452897.97	Картометрический	0,1	-
88	2246411.74	452878.45	Картометрический	0,1	-
89	2246412.27	452879.46	Картометрический	0,1	-
90	2246416.68	452877.53	Картометрический	0,1	-
91	2246417.12	452876.18	Картометрический	0,1	-
92	2246421.14	452885.82	Картометрический	0,1	-
93	2246453.26	452842.70	Картометрический	0,1	-
94	2246456.55	452841.06	Картометрический	0,1	-
95	2246453.25	452833.66	Картометрический	0,1	-
96	2246485.64	452817.26	Картометрический	0,1	-
97	2246489.12	452824.83	Картометрический	0,1	-
98	2246514.51	452812.17	Картометрический	0,1	-
99	2246511.34	452804.91	Картометрический	0,1	-
100	2246533.29	452794.25	Картометрический	0,1	-
101	2246536.35	452801.29	Картометрический	0,1	-
102	2246560.08	452789.33	Картометрический	0,1	-
103	2246740.55	452684.95	Картометрический	0,1	-
104	2247036.63	452628.63	Картометрический	0,1	-
105	2247037.63	452617.81	Картометрический	0,1	-
106	2247037.01	452609.78	Картометрический	0,1	-
107	2247034.27	452596.21	Картометрический	0,1	-
108	2247031.71	452582.99	Картометрический	0,1	-
109	2247031.85	452582.09	Картометрический	0,1	-
110	2247028.90	452564.97	Картометрический	0,1	-
111	2247027.96	452560.39	Картометрический	0,1	-
112	2247024.71	452539.34	Картометрический	0,1	-
113	2247023.48	452534.86	Картометрический	0,1	-
114	2247023.19	452534.94	Картометрический	0,1	-
115	2247017.16	452504.18	Картометрический	0,1	-
116	2247013.79	452488.84	Картометрический	0,1	-

Раздел 2

Сведения о местоположении границ объекта

Обозначение характерных точек границ	Координаты, м		Метод определения координат характерной точки	Средняя квадратическая погрешность положения характерной точки (Mf), м	Описание обозначения точки на местности (при наличии)
	X	Y			
1	2	3	4	5	6
117	2247012.82	452484.45	Картометрический	0,1	-
118	2247010.13	452472.18	Картометрический	0,1	-
119	2247010.09	452470.98	Картометрический	0,1	-
120	2247008.28	452465.24	Картометрический	0,1	-
121	2247002.48	452449.54	Картометрический	0,1	-
122	2246999.69	452438.39	Картометрический	0,1	-
123	2247001.03	452438.07	Картометрический	0,1	-
124	2247015.06	452435.34	Картометрический	0,1	-
125	2247015.40	452435.26	Картометрический	0,1	-
126	2247026.01	452432.81	Картометрический	0,1	-
127	2247024.92	452428.05	Картометрический	0,1	-
128	2247024.21	452422.96	Картометрический	0,1	-
129	2247023.48	452417.68	Картометрический	0,1	-
130	2247008.75	452420.38	Картометрический	0,1	-
131	2246664.45	452502.24	Картометрический	0,1	-
132	2246581.19	452511.23	Картометрический	0,1	-
133	2246578.74	452484.43	Картометрический	0,1	-
134	2246514.15	452496.04	Картометрический	0,1	-
135	2246419.43	452519.57	Картометрический	0,1	-
136	2246231.96	452569.07	Картометрический	0,1	-
137	2246239.99	452583.11	Картометрический	0,1	-
138	2246083.05	452652.47	Картометрический	0,1	-
1	2246073.80	452659.21	Картометрический	0,1	-
139	2245723.91	452801.24	Картометрический	0,1	-
140	2245725.00	452801.66	Картометрический	0,1	-
141	2245966.74	452623.26	Картометрический	0,1	-
142	2246003.21	452596.34	Картометрический	0,1	-
143	2246026.87	452579.36	Картометрический	0,1	-
144	2246042.28	452568.31	Картометрический	0,1	-
145	2246262.64	452478.50	Картометрический	0,1	-

Раздел 2

Сведения о местоположении границ объекта

Обозначение характерных точек границ	Координаты, м		Метод определения координат характерной точки	Средняя квадратическая погрешность положения характерной точки (Mf), м	Описание обозначения точки на местности (при наличии)
	X	Y			
1	2	3	4	5	6
146	2246344.72	452462.82	Картометрический	0,1	-
147	2246338.46	452437.96	Картометрический	0,1	-
148	2246355.38	452434.46	Картометрический	0,1	-
149	2246354.83	452432.53	Картометрический	0,1	-
150	2246337.99	452436.01	Картометрический	0,1	-
151	2246336.59	452430.85	Картометрический	0,1	-
152	2246324.49	452383.21	Картометрический	0,1	-
153	2246364.21	452374.26	Картометрический	0,1	-
154	2246378.14	452371.12	Картометрический	0,1	-
155	2246375.56	452356.64	Картометрический	0,1	-
156	2246434.50	452342.56	Картометрический	0,1	-
157	2246419.25	452288.40	Картометрический	0,1	-
158	2246427.48	452285.88	Картометрический	0,1	-
159	2246414.61	452242.36	Картометрический	0,1	-
160	2246223.15	452325.92	Картометрический	0,1	-
161	2246218.09	452310.91	Картометрический	0,1	-
162	2246190.87	452318.49	Картометрический	0,1	-
163	2246095.00	452339.51	Картометрический	0,1	-
164	2246094.71	452339.57	Картометрический	0,1	-
165	2246090.21	452340.34	Картометрический	0,1	-
166	2246076.14	452342.57	Картометрический	0,1	-
167	2246069.13	452344.09	Картометрический	0,1	-
168	2246068.01	452344.51	Картометрический	0,1	-
169	2246051.40	452347.79	Картометрический	0,1	-
170	2245989.40	452362.88	Картометрический	0,1	-
171	2245911.07	452378.31	Картометрический	0,1	-
172	2245902.17	452379.56	Картометрический	0,1	-
173	2245899.04	452379.91	Картометрический	0,1	-
174	2245902.74	452402.58	Картометрический	0,1	-
175	2245863.97	452412.26	Картометрический	0,1	-

Раздел 2

Сведения о местоположении границ объекта

Обозначение характерных точек границ	Координаты, м		Метод определения координат характерной точки	Средняя квадратическая погрешность положения характерной точки (Mf), м	Описание обозначения точки на местности (при наличии)
	X	Y			
1	2	3	4	5	6
176	2245843.59	452417.34	Картометрический	0,1	-
177	2245838.36	452418.28	Картометрический	0,1	-
178	2245844.35	452436.99	Картометрический	0,1	-
179	2245911.67	452453.20	Картометрический	0,1	-
180	2245829.99	452531.44	Картометрический	0,1	-
181	2245829.98	452531.42	Картометрический	0,1	-
182	2245829.62	452529.55	Картометрический	0,1	-
183	2245829.44	452529.28	Картометрический	0,1	-
184	2245822.64	452489.69	Картометрический	0,1	-
185	2245773.50	452498.48	Картометрический	0,1	-
186	2245780.28	452538.42	Картометрический	0,1	-
187	2245780.74	452538.35	Картометрический	0,1	-
188	2245782.23	452550.57	Картометрический	0,1	-
189	2245785.14	452574.39	Картометрический	0,1	-
190	2245766.12	452592.62	Картометрический	0,1	-
191	2245735.54	452618.37	Картометрический	0,1	-
192	2245735.93	452621.51	Картометрический	0,1	-
193	2245704.71	452651.43	Картометрический	0,1	-
194	2245726.81	452672.82	Картометрический	0,1	-
195	2245733.63	452679.42	Картометрический	0,1	-
196	2245744.73	452690.16	Картометрический	0,1	-
197	2245749.53	452727.43	Картометрический	0,1	-
198	2245768.19	452712.86	Картометрический	0,1	-
199	2245782.00	452726.24	Картометрический	0,1	-
200	2245738.05	452751.15	Картометрический	0,1	-
201	2245713.07	452765.32	Картометрический	0,1	-
202	2245694.80	452775.68	Картометрический	0,1	-
203	2245689.09	452778.92	Картометрический	0,1	-
139	2245723.91	452801.24	Картометрический	0,1	-
204	2246393.51	452922.92	Картометрический	0,1	-

Раздел 2

Сведения о местоположении границ объекта

Обозначение характерных точек границ	Координаты, м		Метод определения координат характерной точки	Средняя квадратическая погрешность положения характерной точки (M _t), м	Описание обозначения точки на местности (при наличии)
	X	Y			
1	2	3	4	5	6
205	2246379.76	452933.26	Картометрический	0,1	-
206	2246382.85	452937.14	Картометрический	0,1	-
207	2246393.20	452923.25	Картометрический	0,1	-
208	2246393.36	452923.13	Картометрический	0,1	-
204	2246393.51	452922.92	Картометрический	0,1	-

3. Сведения о характерных точках части (частей) границы объекта

Обозначение характерных точек границ	Координаты, м		Метод определения координат характерной точки	Средняя квадратическая погрешность положения характерной точки (M _t), м	Описание обозначения точки на местности (при наличии)
	X	Y			
1	2	3	4	5	6
-	-	-	-	-	-

Раздел 3

Сведения о местоположении измененных (уточненных) границ объекта

1. Система координат -

2. Сведения о характерных точках границ объекта

Обозначение характерных точек границ	Существующие координаты, м		Измененные (уточненные) координаты, м		Метод определения координат характерной точки	Средняя квадратическая погрешность положения характерной точки (Mf), м	Описание обозначения точки на местности (при наличии)
	X	Y	X	Y			
1	2	3	4	5	6	7	8
-	-	-	-	-	-	-	

3. Сведения о характерных точках части (частей) границы объекта

Обозначение характерных точек границ	Существующие координаты, м		Измененные (уточненные) координаты, м		Метод определения координат характерной точки	Средняя квадратическая погрешность положения характерной точки (Mf), м	Описание обозначения точки на местности (при наличии)
	X	Y	X	Y			
1	2	3	4	5	6	7	8
-	-	-	-	-	-	-	

Раздел 4
План границ объекта



Масштаб 1:7 000

Условные обозначения:

- - граница объекта, местоположение которого описано
- - границы муниципальных образований
- - границы зон с особыми условиями использования территорий
- - границы земельных участков по сведениям ЕГРН
- - поворотная точка границ объекта

Подпись _____ Дата « » 20__ г.

Место для оттиска печати лица, составившего описание местоположения границ объекта

ОПИСАНИЕ МЕСТОПОЛОЖЕНИЯ ГРАНИЦ

п. Гжельского кирпичного завода

(наименование объекта, местоположение границ которого описано (далее - объект))

Раздел 1

Сведения об объекте

№ п/п	Характеристики объекта	Описание характеристик
1	2	3
1.	Местоположение объекта	Московская область, Раменский городской округ
2.	Площадь объекта +/- величина погрешности определения площади (Р +/- Дельта Р)	550259 кв. м ± 260 кв. м
3.	Иные характеристики объекта	

Раздел 2

Сведения о местоположении границ объекта

1. Система координат МСК-50, зона 2

2. Сведения о характерных точках границ объекта

Обозначение характерных точек границ	Координаты, м		Метод определения координат характерной точки	Средняя квадратическая погрешность положения характерной точки (Мт), м	Описание обозначения точки на местности (при наличии)
	X	Y			
1	2	3	4	5	6
Участок 1					
1	2247992.66	452299.74	Картометрический	0,1	-
2	2248008.32	452304.00	Картометрический	0,1	-
3	2248040.55	452424.21	Картометрический	0,1	-
4	2248173.06	452400.29	Картометрический	0,1	-
5	2248184.68	452393.60	Картометрический	0,1	-
6	2248182.01	452380.97	Картометрический	0,1	-
7	2248172.45	452336.65	Картометрический	0,1	-
8	2248179.97	452307.06	Картометрический	0,1	-
9	2248176.43	452305.16	Картометрический	0,1	-
10	2248175.71	452301.27	Картометрический	0,1	-
11	2248175.20	452291.02	Картометрический	0,1	-
12	2248173.45	452277.28	Картометрический	0,1	-
13	2248099.26	452289.52	Картометрический	0,1	-
14	2247996.87	452260.17	Картометрический	0,1	-
15	2247994.17	452259.39	Картометрический	0,1	-
16	2247965.58	452253.68	Картометрический	0,1	-
17	2247859.82	452302.62	Картометрический	0,1	-
18	2247569.42	452345.19	Картометрический	0,1	-
19	2247349.78	452376.28	Картометрический	0,1	-
20	2247174.32	452411.32	Картометрический	0,1	-
21	2247092.57	452410.88	Картометрический	0,1	-
22	2247060.67	452410.88	Картометрический	0,1	-
23	2247023.48	452417.68	Картометрический	0,1	-
24	2247024.21	452422.96	Картометрический	0,1	-
25	2247024.92	452428.05	Картометрический	0,1	-
26	2247026.01	452432.81	Картометрический	0,1	-

Раздел 2

Сведения о местоположении границ объекта

Обозначение характерных точек границ	Координаты, м		Метод определения координат характерной точки	Средняя квадратическая погрешность положения характерной точки (Mf), м	Описание обозначения точки на местности (при наличии)
	X	Y			
1	2	3	4	5	6
27	2247015.40	452435.26	Картометрический	0,1	-
28	2247015.06	452435.34	Картометрический	0,1	-
29	2247001.03	452438.07	Картометрический	0,1	-
30	2246999.69	452438.39	Картометрический	0,1	-
31	2247002.48	452449.54	Картометрический	0,1	-
32	2247008.28	452465.24	Картометрический	0,1	-
33	2247010.09	452470.98	Картометрический	0,1	-
34	2247010.13	452472.18	Картометрический	0,1	-
35	2247012.82	452484.45	Картометрический	0,1	-
36	2247013.79	452488.84	Картометрический	0,1	-
37	2247017.16	452504.18	Картометрический	0,1	-
38	2247023.19	452534.94	Картометрический	0,1	-
39	2247023.48	452534.86	Картометрический	0,1	-
40	2247024.71	452539.34	Картометрический	0,1	-
41	2247027.96	452560.39	Картометрический	0,1	-
42	2247028.90	452564.97	Картометрический	0,1	-
43	2247031.85	452582.09	Картометрический	0,1	-
44	2247031.71	452582.99	Картометрический	0,1	-
45	2247034.27	452596.21	Картометрический	0,1	-
46	2247037.01	452609.78	Картометрический	0,1	-
47	2247037.63	452617.81	Картометрический	0,1	-
48	2247036.63	452628.63	Картометрический	0,1	-
49	2247079.73	452925.09	Картометрический	0,1	-
50	2247080.82	452916.73	Картометрический	0,1	-
51	2247078.25	452908.09	Картометрический	0,1	-
52	2247099.01	452893.19	Картометрический	0,1	-
53	2247139.23	452887.31	Картометрический	0,1	-
54	2247139.25	452887.41	Картометрический	0,1	-
55	2247139.32	452887.41	Картометрический	0,1	-
56	2247173.23	452880.07	Картометрический	0,1	-

Раздел 2

Сведения о местоположении границ объекта

Обозначение характерных точек границ	Координаты, м		Метод определения координат характерной точки	Средняя квадратическая погрешность положения характерной точки (Mf), м	Описание обозначения точки на местности (при наличии)
	X	Y			
1	2	3	4	5	6
57	2247176.18	452880.49	Картометрический	0,1	-
58	2247178.97	452898.34	Картометрический	0,1	-
59	2247185.35	452942.42	Картометрический	0,1	-
60	2247193.63	452996.34	Картометрический	0,1	-
61	2247201.44	453048.80	Картометрический	0,1	-
62	2247128.72	453061.51	Картометрический	0,1	-
63	2247107.78	453065.62	Картометрический	0,1	-
64	2247100.38	453066.80	Картометрический	0,1	-
65	2247104.26	453093.28	Картометрический	0,1	-
66	2247285.16	453097.79	Картометрический	0,1	-
67	2247281.10	453141.86	Картометрический	0,1	-
68	2247297.05	453142.06	Картометрический	0,1	-
69	2247298.54	453142.20	Картометрический	0,1	-
70	2247340.11	453146.22	Картометрический	0,1	-
71	2247355.02	453039.19	Картометрический	0,1	-
72	2247364.09	453033.97	Картометрический	0,1	-
73	2247376.70	453030.69	Картометрический	0,1	-
74	2247403.41	453051.13	Картометрический	0,1	-
75	2247447.79	453082.72	Картометрический	0,1	-
76	2247506.79	453124.90	Картометрический	0,1	-
77	2247516.01	453110.01	Картометрический	0,1	-
78	2247528.10	453119.38	Картометрический	0,1	-
79	2247532.21	453119.25	Картометрический	0,1	-
80	2247670.33	452874.29	Картометрический	0,1	-
81	2247748.27	452735.55	Картометрический	0,1	-
82	2247832.72	452565.35	Картометрический	0,1	-
83	2247968.37	452306.29	Картометрический	0,1	-
84	2247973.72	452285.32	Картометрический	0,1	-
85	2247973.70	452282.88	Картометрический	0,1	-
86	2247967.36	452271.86	Картометрический	0,1	-

Раздел 2

Сведения о местоположении границ объекта

Обозначение характерных точек границ	Координаты, м		Метод определения координат характерной точки	Средняя квадратическая погрешность положения характерной точки (Mf), м	Описание обозначения точки на местности (при наличии)
	X	Y			
1	2	3	4	5	6
87	2247972.16	452257.22	Картометрический	0,1	-
88	2248010.32	452266.90	Картометрический	0,1	-
89	2248007.06	452281.95	Картометрический	0,1	-
90	2248014.57	452288.66	Картометрический	0,1	-
91	2248011.42	452296.37	Картометрический	0,1	-
92	2247996.13	452289.36	Картометрический	0,1	-
1	2247992.66	452299.74	Картометрический	0,1	-
93	2247828.30	452941.44	Картометрический	0,1	-
94	2247841.48	452959.53	Картометрический	0,1	-
95	2247825.33	452931.74	Картометрический	0,1	-
96	2247737.21	452927.86	Картометрический	0,1	-
97	2247717.43	452913.94	Картометрический	0,1	-
98	2247709.82	452904.48	Картометрический	0,1	-
99	2247709.83	452904.43	Картометрический	0,1	-
100	2247709.85	452904.30	Картометрический	0,1	-
101	2247692.62	452894.46	Картометрический	0,1	-
102	2247562.16	453136.93	Картометрический	0,1	-
103	2247572.26	453146.72	Картометрический	0,1	-
104	2247561.13	453163.45	Картометрический	0,1	-
105	2247590.59	453183.86	Картометрический	0,1	-
106	2247585.03	453191.07	Картометрический	0,1	-
107	2247665.33	453249.35	Картометрический	0,1	-
108	2247668.30	453269.05	Картометрический	0,1	-
109	2247712.38	453270.37	Картометрический	0,1	-
110	2247773.08	453272.18	Картометрический	0,1	-
111	2247770.03	453260.67	Картометрический	0,1	-
112	2247872.61	453185.45	Картометрический	0,1	-
113	2248001.84	453156.99	Картометрический	0,1	-
114	2247967.12	453132.07	Картометрический	0,1	-
115	2247966.59	453131.68	Картометрический	0,1	-

Раздел 2

Сведения о местоположении границ объекта

Обозначение характерных точек границ	Координаты, м		Метод определения координат характерной точки	Средняя квадратическая погрешность положения характерной точки (Mf), м	Описание обозначения точки на местности (при наличии)
	X	Y			
1	2	3	4	5	6
116	2247964.83	453130.38	Картометрический	0,1	-
117	2247974.78	453149.92	Картометрический	0,1	-
118	2247961.80	453149.82	Картометрический	0,1	-
119	2247951.57	453149.70	Картометрический	0,1	-
120	2247933.15	453153.37	Картометрический	0,1	-
121	2247927.78	453156.52	Картометрический	0,1	-
122	2247919.82	453158.53	Картометрический	0,1	-
123	2247913.47	453157.84	Картометрический	0,1	-
124	2247903.46	453155.29	Картометрический	0,1	-
125	2247899.10	453150.14	Картометрический	0,1	-
126	2247895.61	453147.25	Картометрический	0,1	-
127	2247886.06	453141.60	Картометрический	0,1	-
128	2247877.30	453149.67	Картометрический	0,1	-
129	2247861.98	453166.96	Картометрический	0,1	-
130	2247849.83	453174.66	Картометрический	0,1	-
131	2247848.03	453176.69	Картометрический	0,1	-
132	2247845.84	453180.83	Картометрический	0,1	-
133	2247844.91	453185.76	Картометрический	0,1	-
134	2247843.94	453189.42	Картометрический	0,1	-
135	2247841.05	453193.82	Картометрический	0,1	-
136	2247837.72	453196.47	Картометрический	0,1	-
137	2247810.85	453203.26	Картометрический	0,1	-
138	2247807.24	453204.02	Картометрический	0,1	-
139	2247803.64	453203.80	Картометрический	0,1	-
140	2247802.31	453203.31	Картометрический	0,1	-
141	2247800.18	453200.10	Картометрический	0,1	-
142	2247796.98	453194.52	Картометрический	0,1	-
143	2247794.97	453192.55	Картометрический	0,1	-
144	2247784.80	453183.45	Картометрический	0,1	-
145	2247780.56	453182.02	Картометрический	0,1	-

Раздел 2

Сведения о местоположении границ объекта

Обозначение характерных точек границ	Координаты, м		Метод определения координат характерной точки	Средняя квадратическая погрешность положения характерной точки (Mf), м	Описание обозначения точки на местности (при наличии)
	X	Y			
1	2	3	4	5	6
146	2247771.38	453191.01	Картометрический	0,1	-
147	2247767.46	453199.10	Картометрический	0,1	-
148	2247763.50	453216.91	Картометрический	0,1	-
149	2247763.46	453226.23	Картометрический	0,1	-
150	2247765.25	453227.95	Картометрический	0,1	-
151	2247769.91	453229.57	Картометрический	0,1	-
152	2247662.45	453224.49	Картометрический	0,1	-
153	2247618.93	453166.57	Картометрический	0,1	-
154	2247625.65	453152.54	Картометрический	0,1	-
155	2247585.10	453105.08	Картометрический	0,1	-
156	2247588.66	453096.16	Картометрический	0,1	-
157	2247594.23	453084.58	Картометрический	0,1	-
158	2247601.41	453066.69	Картометрический	0,1	-
159	2247672.93	453108.39	Картометрический	0,1	-
160	2247658.23	453132.94	Картометрический	0,1	-
161	2247681.07	453146.04	Картометрический	0,1	-
162	2247701.76	453112.37	Картометрический	0,1	-
163	2247715.09	453120.55	Картометрический	0,1	-
164	2247722.76	453129.04	Картометрический	0,1	-
165	2247731.55	453121.01	Картометрический	0,1	-
166	2247723.74	453112.73	Картометрический	0,1	-
167	2247717.41	453118.46	Картометрический	0,1	-
168	2247703.33	453109.81	Картометрический	0,1	-
169	2247717.52	453086.71	Картометрический	0,1	-
170	2247690.39	453070.90	Картометрический	0,1	-
171	2247697.84	453058.37	Картометрический	0,1	-
172	2247627.93	453016.80	Картометрический	0,1	-
173	2247677.20	452925.24	Картометрический	0,1	-
174	2247707.04	452936.31	Картометрический	0,1	-
175	2247743.50	452940.50	Картометрический	0,1	-

Раздел 2

Сведения о местоположении границ объекта

Обозначение характерных точек границ	Координаты, м		Метод определения координат характерной точки	Средняя квадратическая погрешность положения характерной точки (Mf), м	Описание обозначения точки на местности (при наличии)
	X	Y			
1	2	3	4	5	6
93	2247828.30	452941.44	Картометрический	0,1	-
176	2247084.97	453029.55	Картометрический	0,1	-
177	2247080.32	452997.50	Картометрический	0,1	-
178	2247078.68	452987.05	Картометрический	0,1	-
179	2247074.75	452965.40	Картометрический	0,1	-
180	2247028.24	452969.55	Картометрический	0,1	-
181	2247029.42	453011.88	Картометрический	0,1	-
182	2247029.97	453031.88	Картометрический	0,1	-
183	2247030.03	453033.80	Картометрический	0,1	-
184	2247042.08	453032.87	Картометрический	0,1	-
176	2247084.97	453029.55	Картометрический	0,1	-
185	2248228.77	452777.00	Картометрический	0,1	-
186	2248231.77	452780.28	Картометрический	0,1	-
187	2248253.30	452760.24	Картометрический	0,1	-
188	2248239.37	452735.74	Картометрический	0,1	-
189	2248264.02	452719.62	Картометрический	0,1	-
190	2248276.48	452738.67	Картометрический	0,1	-
191	2248277.48	452737.75	Картометрический	0,1	-
192	2248267.68	452721.51	Картометрический	0,1	-
193	2248293.73	452707.31	Картометрический	0,1	-
194	2248285.43	452697.70	Картометрический	0,1	-
195	2248319.97	452665.45	Картометрический	0,1	-
196	2248328.51	452676.84	Картометрический	0,1	-
197	2248330.97	452675.09	Картометрический	0,1	-
198	2248333.46	452673.32	Картометрический	0,1	-
199	2248349.71	452661.76	Картометрический	0,1	-
200	2248352.51	452666.13	Картометрический	0,1	-
201	2248341.51	452644.89	Картометрический	0,1	-
202	2248315.03	452668.71	Картометрический	0,1	-
203	2248269.94	452709.25	Картометрический	0,1	-

Раздел 2

Сведения о местоположении границ объекта

Обозначение характерных точек границ	Координаты, м		Метод определения координат характерной точки	Средняя квадратическая погрешность положения характерной точки (M _t), м	Описание обозначения точки на местности (при наличии)
	X	Y			
1	2	3	4	5	6
204	2248217.50	452751.76	Картометрический	0,1	-
205	2248214.17	452754.45	Картометрический	0,1	-
206	2248210.86	452757.14	Картометрический	0,1	-
185	2248228.77	452777.00	Картометрический	0,1	-

3. Сведения о характерных точках части (частей) границы объекта

Обозначение характерных точек границ	Координаты, м		Метод определения координат характерной точки	Средняя квадратическая погрешность положения характерной точки (M _t), м	Описание обозначения точки на местности (при наличии)
	X	Y			
1	2	3	4	5	6
-	-	-	-	-	-

Раздел 3

Сведения о местоположении измененных (уточненных) границ объекта

1. Система координат -

2. Сведения о характерных точках границ объекта

Обозначение характерных точек границ	Существующие координаты, м		Измененные (уточненные) координаты, м		Метод определения координат характерной точки	Средняя квадратическая погрешность положения характерной точки (Mf), м	Описание обозначения точки на местности (при наличии)
	X	Y	X	Y			
1	2	3	4	5	6	7	8
-	-	-	-	-	-	-	

3. Сведения о характерных точках части (частей) границы объекта

Обозначение характерных точек границ	Существующие координаты, м		Измененные (уточненные) координаты, м		Метод определения координат характерной точки	Средняя квадратическая погрешность положения характерной точки (Mf), м	Описание обозначения точки на местности (при наличии)
	X	Y	X	Y			
1	2	3	4	5	6	7	8
-	-	-	-	-	-	-	

Раздел 4

План границ объекта



Масштаб 1:7 000

Условные обозначения:

- - граница объекта, местоположение которого описано
- - границы муниципальных образований
- - границы зон с особыми условиями использования территорий
- - границы земельных участков по сведениям ЕГРН
- - поворотная точка границ объекта

Подпись _____ Дата « ____ » _____ 20__ г.

Место для оттиска печати лица, составившего описание местоположения границ объекта

ОПИСАНИЕ МЕСТОПОЛОЖЕНИЯ ГРАНИЦ

п. Денежниково

(наименование объекта, местоположение границ которого описано (далее - объект))

Раздел 1

Сведения об объекте

№ п/п	Характеристики объекта	Описание характеристик
1	2	3
1.	Местоположение объекта	Московская область, Раменский городской округ
2.	Площадь объекта +/- величина погрешности определения площади (Р +/- Дельта Р)	497572 кв. м ± 247 кв. м
3.	Иные характеристики объекта	

Раздел 2

Сведения о местоположении границ объекта

1. Система координат МСК-50, зона 2

2. Сведения о характерных точках границ объекта

Обозначение характерных точек границ	Координаты, м		Метод определения координат характерной точки	Средняя квадратическая погрешность положения характерной точки (Мт), м	Описание обозначения точки на местности (при наличии)
	X	Y			
1	2	3	4	5	6
Участок 1					
1	2225256.46	433745.20	Картометрический	0,1	-
2	2225254.64	433746.94	Картометрический	0,1	-
3	2225254.92	433759.18	Картометрический	0,1	-
4	2225255.16	433769.82	Картометрический	0,1	-
5	2225254.31	433788.81	Картометрический	0,1	-
6	2225277.86	433788.23	Картометрический	0,1	-
7	2225499.03	433765.11	Картометрический	0,1	-
8	2225513.20	433874.51	Картометрический	0,1	-
9	2225528.50	433872.71	Картометрический	0,1	-
10	2225541.70	433873.48	Картометрический	0,1	-
11	2225644.04	433844.77	Картометрический	0,1	-
12	2225772.54	433806.07	Картометрический	0,1	-
13	2225783.74	433791.30	Картометрический	0,1	-
14	2225778.42	433775.07	Картометрический	0,1	-
15	2225789.78	433765.99	Картометрический	0,1	-
16	2225786.04	433747.07	Картометрический	0,1	-
17	2225780.98	433714.59	Картометрический	0,1	-
18	2225778.95	433702.22	Картометрический	0,1	-
19	2225804.90	433697.48	Картометрический	0,1	-
20	2225816.94	433695.23	Картометрический	0,1	-
21	2225825.36	433693.26	Картометрический	0,1	-
22	2225829.81	433692.05	Картометрический	0,1	-
23	2225836.19	433689.87	Картометрический	0,1	-
24	2225844.34	433686.40	Картометрический	0,1	-
25	2225851.32	433682.55	Картометрический	0,1	-
26	2225856.52	433680.79	Картометрический	0,1	-

Раздел 2

Сведения о местоположении границ объекта

Обозначение характерных точек границ	Координаты, м		Метод определения координат характерной точки	Средняя квадратическая погрешность положения характерной точки (Mf), м	Описание обозначения точки на местности (при наличии)
	X	Y			
1	2	3	4	5	6
27	2225860.84	433683.07	Картометрический	0,1	-
28	2225865.90	433679.74	Картометрический	0,1	-
29	2225865.41	433675.11	Картометрический	0,1	-
30	2225866.69	433673.03	Картометрический	0,1	-
31	2225873.82	433668.38	Картометрический	0,1	-
32	2225886.88	433659.41	Картометрический	0,1	-
33	2225901.52	433649.17	Картометрический	0,1	-
34	2225919.60	433636.63	Картометрический	0,1	-
35	2225942.55	433620.30	Картометрический	0,1	-
36	2225946.72	433617.48	Картометрический	0,1	-
37	2225948.20	433619.58	Картометрический	0,1	-
38	2225954.99	433614.34	Картометрический	0,1	-
39	2225953.92	433611.93	Картометрический	0,1	-
40	2226031.94	433554.70	Картометрический	0,1	-
41	2226129.05	433692.13	Картометрический	0,1	-
42	2226135.10	433700.69	Картометрический	0,1	-
43	2226140.37	433708.15	Картометрический	0,1	-
44	2226145.57	433715.50	Картометрический	0,1	-
45	2226170.58	433745.58	Картометрический	0,1	-
46	2226266.38	433706.05	Картометрический	0,1	-
47	2226287.50	433697.32	Картометрический	0,1	-
48	2226430.06	433629.80	Картометрический	0,1	-
49	2226476.76	433718.50	Картометрический	0,1	-
50	2226475.92	433719.15	Картометрический	0,1	-
51	2226461.52	433730.30	Картометрический	0,1	-
52	2226440.08	433694.99	Картометрический	0,1	-
53	2226400.17	433719.22	Картометрический	0,1	-
54	2226424.75	433759.70	Картометрический	0,1	-
55	2226464.66	433735.46	Картометрический	0,1	-
56	2226479.60	433723.89	Картометрический	0,1	-

Раздел 2

Сведения о местоположении границ объекта

Обозначение характерных точек границ	Координаты, м		Метод определения координат характерной точки	Средняя квадратическая погрешность положения характерной точки (Mf), м	Описание обозначения точки на местности (при наличии)
	X	Y			
1	2	3	4	5	6
57	2226522.10	433789.78	Картометрический	0,1	-
58	2226529.50	433801.65	Картометрический	0,1	-
59	2226555.29	433790.47	Картометрический	0,1	-
60	2226611.72	433756.66	Картометрический	0,1	-
61	2226675.91	433713.94	Картометрический	0,1	-
62	2226725.32	433672.84	Картометрический	0,1	-
63	2226735.23	433656.39	Картометрический	0,1	-
64	2226735.28	433639.93	Картометрический	0,1	-
65	2226727.16	433611.94	Картометрический	0,1	-
66	2226722.72	433603.45	Картометрический	0,1	-
67	2226703.04	433560.00	Картометрический	0,1	-
68	2226743.82	433546.86	Картометрический	0,1	-
69	2226726.57	433500.52	Картометрический	0,1	-
70	2226736.85	433502.30	Картометрический	0,1	-
71	2226738.52	433505.56	Картометрический	0,1	-
72	2226745.36	433513.10	Картометрический	0,1	-
73	2226752.96	433517.72	Картометрический	0,1	-
74	2226798.99	433533.44	Картометрический	0,1	-
75	2226819.63	433540.07	Картометрический	0,1	-
76	2226846.45	433548.86	Картометрический	0,1	-
77	2226950.31	433580.82	Картометрический	0,1	-
78	2226962.50	433563.12	Картометрический	0,1	-
79	2227068.22	433431.77	Картометрический	0,1	-
80	2226999.17	433395.81	Картометрический	0,1	-
81	2226992.68	433405.56	Картометрический	0,1	-
82	2226981.47	433443.67	Картометрический	0,1	-
83	2226969.91	433461.76	Картометрический	0,1	-
84	2226958.36	433478.21	Картометрический	0,1	-
85	2226936.96	433493.00	Картометрический	0,1	-
86	2226918.88	433497.92	Картометрический	0,1	-

Раздел 2

Сведения о местоположении границ объекта

Обозначение характерных точек границ	Координаты, м		Метод определения координат характерной точки	Средняя квадратическая погрешность положения характерной точки (Mf), м	Описание обозначения точки на местности (при наличии)
	X	Y			
1	2	3	4	5	6
87	2226923.67	433540.72	Картометрический	0,1	-
88	2226923.61	433562.12	Картометрический	0,1	-
89	2226887.32	433551.17	Картометрический	0,1	-
90	2226819.83	433529.60	Картометрический	0,1	-
91	2226802.09	433523.93	Картометрический	0,1	-
92	2226756.75	433508.44	Картометрический	0,1	-
93	2226751.31	433505.03	Картометрический	0,1	-
94	2226746.49	433499.48	Картометрический	0,1	-
95	2226744.88	433496.26	Картометрический	0,1	-
96	2226753.74	433485.67	Картометрический	0,1	-
97	2226766.06	433484.86	Картометрический	0,1	-
98	2226775.93	433479.94	Картометрический	0,1	-
99	2226798.15	433467.61	Картометрический	0,1	-
100	2226817.06	433459.41	Картометрический	0,1	-
101	2226838.54	433451.73	Картометрический	0,1	-
102	2226850.08	433440.22	Картометрический	0,1	-
103	2226864.88	433432.01	Картометрический	0,1	-
104	2226881.35	433420.51	Картометрический	0,1	-
105	2226904.35	433418.89	Картометрический	0,1	-
106	2226927.37	433409.03	Картометрический	0,1	-
107	2226953.70	433395.89	Картометрический	0,1	-
108	2226953.73	433386.02	Картометрический	0,1	-
109	2226947.19	433374.49	Картометрический	0,1	-
110	2226937.03	433359.92	Картометрический	0,1	-
111	2226925.94	433344.83	Картометрический	0,1	-
112	2226899.71	433326.70	Картометрический	0,1	-
113	2226881.64	433326.68	Картометрический	0,1	-
114	2226855.34	433336.52	Картометрический	0,1	-
115	2226820.79	433352.94	Картометрический	0,1	-
116	2226776.37	433374.28	Картометрический	0,1	-

Раздел 2

Сведения о местоположении границ объекта

Обозначение характерных точек границ	Координаты, м		Метод определения координат характерной точки	Средняя квадратическая погрешность положения характерной точки (Mf), м	Описание обозначения точки на местности (при наличии)
	X	Y			
1	2	3	4	5	6
117	2226756.66	433375.91	Картометрический	0,1	-
118	2226740.20	433384.12	Картометрический	0,1	-
119	2226727.02	433395.63	Картометрический	0,1	-
120	2226711.55	433404.20	Картометрический	0,1	-
121	2226706.17	433390.80	Картометрический	0,1	-
122	2226672.78	433307.60	Картометрический	0,1	-
123	2226664.47	433286.91	Картометрический	0,1	-
124	2226659.48	433286.23	Картометрический	0,1	-
125	2226655.90	433277.52	Картометрический	0,1	-
126	2226669.74	433272.42	Картометрический	0,1	-
127	2226691.64	433264.20	Картометрический	0,1	-
128	2226727.16	433250.51	Картометрический	0,1	-
129	2226752.66	433240.68	Картометрический	0,1	-
130	2226776.11	433231.14	Картометрический	0,1	-
131	2226798.03	433222.61	Картометрический	0,1	-
132	2226814.54	433215.78	Картометрический	0,1	-
133	2226814.56	433215.77	Картометрический	0,1	-
134	2226811.99	433214.68	Картометрический	0,1	-
135	2226809.78	433213.58	Картометрический	0,1	-
136	2226807.42	433211.99	Картометрический	0,1	-
137	2226800.71	433206.72	Картометрический	0,1	-
138	2226789.27	433200.49	Картометрический	0,1	-
139	2226788.22	433201.06	Картометрический	0,1	-
140	2226778.65	433203.50	Картометрический	0,1	-
141	2226768.65	433200.82	Картометрический	0,1	-
142	2226768.13	433200.50	Картометрический	0,1	-
143	2226766.95	433199.78	Картометрический	0,1	-
144	2226764.72	433198.63	Картометрический	0,1	-
145	2226763.85	433198.16	Картометрический	0,1	-
146	2226761.26	433196.38	Картометрический	0,1	-

Раздел 2

Сведения о местоположении границ объекта

Обозначение характерных точек границ	Координаты, м		Метод определения координат характерной точки	Средняя квадратическая погрешность положения характерной точки (Mf), м	Описание обозначения точки на местности (при наличии)
	X	Y			
1	2	3	4	5	6
147	2226757.46	433193.31	Картометрический	0,1	-
148	2226755.41	433191.82	Картометрический	0,1	-
149	2226752.76	433189.52	Картометрический	0,1	-
150	2226751.30	433188.01	Картометрический	0,1	-
151	2226732.05	433173.80	Картометрический	0,1	-
152	2226726.61	433167.71	Картометрический	0,1	-
153	2226724.93	433163.95	Картометрический	0,1	-
154	2226724.48	433162.59	Картометрический	0,1	-
155	2226718.45	433157.13	Картометрический	0,1	-
156	2226709.62	433150.41	Картометрический	0,1	-
157	2226709.37	433150.22	Картометрический	0,1	-
158	2226704.18	433144.31	Картометрический	0,1	-
159	2226703.21	433142.42	Картометрический	0,1	-
160	2226702.49	433140.80	Картометрический	0,1	-
161	2226698.15	433132.88	Картометрический	0,1	-
162	2226697.21	433129.21	Картометрический	0,1	-
163	2226649.68	433143.49	Картометрический	0,1	-
164	2226636.95	433149.58	Картометрический	0,1	-
165	2226576.98	433165.95	Картометрический	0,1	-
166	2226539.19	433176.97	Картометрический	0,1	-
167	2226341.53	433234.64	Картометрический	0,1	-
168	2226394.00	433367.92	Картометрический	0,1	-
169	2226397.63	433377.39	Картометрический	0,1	-
170	2226394.12	433378.76	Картометрический	0,1	-
171	2226369.34	433388.53	Картометрический	0,1	-
172	2226363.71	433390.77	Картометрический	0,1	-
173	2226343.41	433398.84	Картометрический	0,1	-
174	2226319.25	433408.38	Картометрический	0,1	-
175	2226278.86	433424.54	Картометрический	0,1	-
176	2226262.25	433431.15	Картометрический	0,1	-

Раздел 2

Сведения о местоположении границ объекта

Обозначение характерных точек границ	Координаты, м		Метод определения координат характерной точки	Средняя квадратическая погрешность положения характерной точки (Mf), м	Описание обозначения точки на местности (при наличии)
	X	Y			
1	2	3	4	5	6
177	2226226.47	433445.41	Картометрический	0,1	-
178	2226193.52	433458.73	Картометрический	0,1	-
179	2226176.98	433465.50	Картометрический	0,1	-
180	2226155.81	433474.04	Картометрический	0,1	-
181	2226139.19	433481.00	Картометрический	0,1	-
182	2226126.41	433486.73	Картометрический	0,1	-
183	2226106.71	433495.96	Картометрический	0,1	-
184	2226089.73	433505.15	Картометрический	0,1	-
185	2226075.97	433513.39	Картометрический	0,1	-
186	2226058.76	433524.40	Картометрический	0,1	-
187	2226041.24	433536.57	Картометрический	0,1	-
188	2226022.11	433550.69	Картометрический	0,1	-
189	2225990.81	433573.84	Картометрический	0,1	-
190	2225963.92	433593.51	Картометрический	0,1	-
191	2225961.93	433590.73	Картометрический	0,1	-
192	2225953.37	433597.05	Картометрический	0,1	-
193	2225954.84	433599.52	Картометрический	0,1	-
194	2225937.10	433612.64	Картометрический	0,1	-
195	2225914.19	433628.93	Картометрический	0,1	-
196	2225896.13	433641.46	Картометрический	0,1	-
197	2225881.53	433651.69	Картометрический	0,1	-
198	2225868.59	433660.56	Картометрический	0,1	-
199	2225861.56	433665.15	Картометрический	0,1	-
200	2225855.71	433668.95	Картометрический	0,1	-
201	2225846.63	433674.40	Картометрический	0,1	-
202	2225840.22	433677.93	Картометрический	0,1	-
203	2225832.83	433681.08	Картометрический	0,1	-
204	2225827.05	433683.05	Картометрический	0,1	-
205	2225823.05	433684.15	Картометрический	0,1	-
206	2225819.38	433674.85	Картометрический	0,1	-

Раздел 2

Сведения о местоположении границ объекта

Обозначение характерных точек границ	Координаты, м		Метод определения координат характерной точки	Средняя квадратическая погрешность положения характерной точки (Mf), м	Описание обозначения точки на местности (при наличии)
	X	Y			
1	2	3	4	5	6
207	2225815.83	433660.05	Картометрический	0,1	-
208	2225809.96	433636.62	Картометрический	0,1	-
209	2225806.50	433621.80	Картометрический	0,1	-
210	2225799.10	433598.77	Картометрический	0,1	-
211	2225794.41	433583.50	Картометрический	0,1	-
212	2225787.85	433558.61	Картометрический	0,1	-
213	2225783.30	433538.42	Картометрический	0,1	-
214	2225777.81	433505.96	Картометрический	0,1	-
215	2225775.93	433494.34	Картометрический	0,1	-
216	2225773.48	433475.87	Картометрический	0,1	-
217	2225769.18	433455.97	Картометрический	0,1	-
218	2225768.01	433453.23	Картометрический	0,1	-
219	2225484.91	433506.66	Картометрический	0,1	-
220	2225474.78	433523.17	Картометрический	0,1	-
221	2225435.73	433539.92	Картометрический	0,1	-
222	2225403.13	433540.66	Картометрический	0,1	-
223	2225399.62	433537.90	Картометрический	0,1	-
224	2225392.36	433532.12	Картометрический	0,1	-
225	2225357.66	433531.26	Картометрический	0,1	-
226	2225355.99	433518.78	Картометрический	0,1	-
227	2225354.04	433517.09	Картометрический	0,1	-
228	2225342.19	433517.78	Картометрический	0,1	-
229	2225327.50	433521.03	Картометрический	0,1	-
230	2225328.01	433523.51	Картометрический	0,1	-
231	2225306.43	433530.22	Картометрический	0,1	-
232	2225301.83	433532.48	Картометрический	0,1	-
233	2225300.27	433534.54	Картометрический	0,1	-
234	2225301.19	433557.16	Картометрический	0,1	-
235	2225300.77	433570.65	Картометрический	0,1	-
236	2225302.88	433585.24	Картометрический	0,1	-

Раздел 2

Сведения о местоположении границ объекта

Обозначение характерных точек границ	Координаты, м		Метод определения координат характерной точки	Средняя квадратическая погрешность положения характерной точки (Mf), м	Описание обозначения точки на местности (при наличии)
	X	Y			
1	2	3	4	5	6
237	2225299.83	433585.32	Картометрический	0,1	-
238	2225235.52	433587.48	Картометрический	0,1	-
239	2225192.61	433588.98	Картометрический	0,1	-
240	2225138.21	433590.83	Картометрический	0,1	-
241	2225102.41	433592.04	Картометрический	0,1	-
242	2225085.99	433588.00	Картометрический	0,1	-
243	2225041.76	433577.18	Картометрический	0,1	-
244	2225034.92	433576.36	Картометрический	0,1	-
245	2224981.02	433569.52	Картометрический	0,1	-
246	2224985.88	433627.91	Картометрический	0,1	-
247	2224976.11	433637.75	Картометрический	0,1	-
248	2224979.05	433683.07	Картометрический	0,1	-
249	2224981.10	433693.42	Картометрический	0,1	-
250	2224999.28	433721.73	Картометрический	0,1	-
251	2225019.62	433730.43	Картометрический	0,1	-
252	2225041.05	433739.60	Картометрический	0,1	-
253	2225041.95	433739.82	Картометрический	0,1	-
254	2225062.29	433744.86	Картометрический	0,1	-
255	2225064.65	433745.45	Картометрический	0,1	-
256	2225082.87	433746.56	Картометрический	0,1	-
257	2225088.84	433746.89	Картометрический	0,1	-
258	2225199.96	433745.76	Картометрический	0,1	-
259	2225225.81	433745.50	Картометрический	0,1	-
1	2225256.46	433745.20	Картометрический	0,1	-
260	2226401.26	433386.06	Картометрический	0,1	-
261	2226401.92	433386.86	Картометрический	0,1	-
262	2226406.29	433397.25	Картометрический	0,1	-
263	2226426.48	433389.55	Картометрический	0,1	-
264	2226436.05	433413.75	Картометрический	0,1	-
265	2226394.45	433429.44	Картометрический	0,1	-

Раздел 2

Сведения о местоположении границ объекта

Обозначение характерных точек границ	Координаты, м		Метод определения координат характерной точки	Средняя квадратическая погрешность положения характерной точки (Mf), м	Описание обозначения точки на местности (при наличии)
	X	Y			
1	2	3	4	5	6
266	2226426.83	433509.80	Картометрический	0,1	-
267	2226422.56	433540.59	Картометрический	0,1	-
268	2226343.78	433570.90	Картометрический	0,1	-
269	2226317.61	433505.46	Картометрический	0,1	-
270	2226310.11	433483.83	Картометрический	0,1	-
271	2226308.38	433482.74	Картометрический	0,1	-
272	2226305.65	433474.97	Картометрический	0,1	-
273	2226303.35	433468.96	Картометрический	0,1	-
274	2226297.01	433454.50	Картометрический	0,1	-
275	2226296.45	433453.12	Картометрический	0,1	-
276	2226295.43	433449.11	Картометрический	0,1	-
277	2226295.01	433447.05	Картометрический	0,1	-
278	2226290.48	433436.82	Картометрический	0,1	-
279	2226288.01	433431.00	Картометрический	0,1	-
280	2226322.73	433417.12	Картометрический	0,1	-
281	2226346.87	433407.58	Картометрический	0,1	-
282	2226366.70	433401.67	Картометрический	0,1	-
283	2226371.63	433404.52	Картометрический	0,1	-
284	2226377.34	433402.05	Картометрический	0,1	-
285	2226378.19	433397.50	Картометрический	0,1	-
286	2226382.74	433394.19	Картометрический	0,1	-
287	2226397.56	433387.51	Картометрический	0,1	-
260	2226401.26	433386.06	Картометрический	0,1	-

Раздел 2

Сведения о местоположении границ объекта

3. Сведения о характерных точках части (частей) границы объекта

Обозначение характерных точек границ	Координаты, м		Метод определения координат характерной точки	Средняя квадратическая погрешность положения характерной точки (M _t), м	Описание обозначения точки на местности (при наличии)
	X	Y			
1	2	3	4	5	6
-	-	-	-	-	-

Раздел 3

Сведения о местоположении измененных (уточненных) границ объекта

1. Система координат -

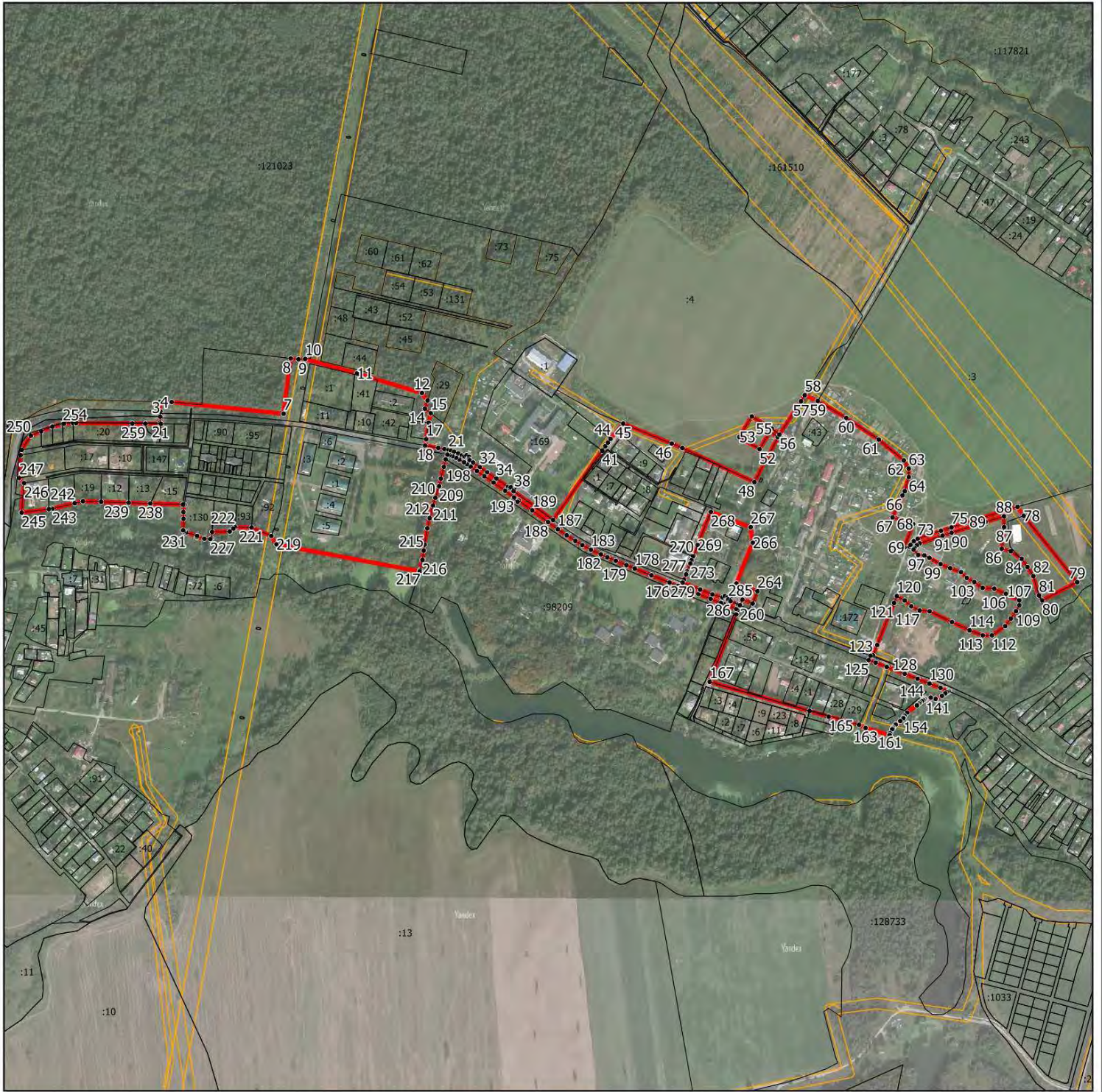
2. Сведения о характерных точках границ объекта

Обозначение характерных точек границ	Существующие координаты, м		Измененные (уточненные) координаты, м		Метод определения координат характерной точки	Средняя квадратическая погрешность положения характерной точки (Mf), м	Описание обозначения точки на местности (при наличии)
	X	Y	X	Y			
1	2	3	4	5	6	7	8
-	-	-	-	-	-	-	

3. Сведения о характерных точках части (частей) границы объекта






Обозначение характерных точек границ	Существующие координаты, м		Измененные (уточненные) координаты, м		Метод определения координат характерной точки	Средняя квадратическая погрешность положения характерной точки (Mf), м	Описание обозначения точки на местности (при наличии)
	X	Y	X	Y			
1	2	3	4	5	6	7	8
-	-	-	-	-	-	-	

Раздел 4
План границ объекта



Масштаб 1:10 500

Условные обозначения:

-  - граница объекта, местоположение которого описано
-  - границы муниципальных образований
-  - границы зон с особыми условиями использования территорий
-  - границы земельных участков по сведениям ЕГРН
-  - поворотная точка границ объекта

Подпись _____ Дата « _____ » _____ 20__ г.

Место для оттиска печати лица, составившего описание местоположения границ объекта

ОПИСАНИЕ МЕСТОПОЛОЖЕНИЯ ГРАНИЦ

п. Дружба

(наименование объекта, местоположение границ которого описано (далее - объект))

Раздел 1

Сведения об объекте

№ п/п	Характеристики объекта	Описание характеристик
1	2	3
1.	Местоположение объекта	Московская область, Раменский городской округ
2.	Площадь объекта +/- величина погрешности определения площади (Р +/- Дельта Р)	729154 кв. м ± 299 кв. м
3.	Иные характеристики объекта	

Раздел 2

Сведения о местоположении границ объекта

1. Система координат МСК-50, зона 2

2. Сведения о характерных точках границ объекта

Обозначение характерных точек границ	Координаты, м		Метод определения координат характерной точки	Средняя квадратическая погрешность положения характерной точки (Мт), м	Описание обозначения точки на местности (при наличии)
	X	Y			
1	2	3	4	5	6
Участок 1					
1	2240487.62	441468.82	Картометрический	0,1	-
2	2240504.84	441472.28	Картометрический	0,1	-
3	2240497.23	441464.03	Картометрический	0,1	-
4	2240550.68	441416.77	Картометрический	0,1	-
5	2240559.85	441426.01	Картометрический	0,1	-
6	2240568.82	441435.22	Картометрический	0,1	-
7	2240577.78	441444.34	Картометрический	0,1	-
8	2240608.68	441475.81	Картометрический	0,1	-
9	2240603.24	441483.30	Картометрический	0,1	-
10	2240548.15	441480.97	Картометрический	0,1	-
11	2240574.87	441486.34	Картометрический	0,1	-
12	2240935.22	441618.46	Картометрический	0,1	-
13	2240944.93	441626.25	Картометрический	0,1	-
14	2240961.66	441607.01	Картометрический	0,1	-
15	2240987.13	441619.25	Картометрический	0,1	-
16	2241123.70	441454.72	Картометрический	0,1	-
17	2241107.76	441440.79	Картометрический	0,1	-
18	2241091.34	441445.27	Картометрический	0,1	-
19	2241090.84	441436.81	Картометрический	0,1	-
20	2241099.87	441426.84	Картометрический	0,1	-
21	2241195.09	441321.65	Картометрический	0,1	-
22	2241203.62	441312.68	Картометрический	0,1	-
23	2241203.49	441311.25	Картометрический	0,1	-
24	2241203.49	441304.03	Картометрический	0,1	-
25	2241203.51	441303.37	Картометрический	0,1	-
26	2241203.80	441298.62	Картометрический	0,1	-

Раздел 2

Сведения о местоположении границ объекта

Обозначение характерных точек границ	Координаты, м		Метод определения координат характерной точки	Средняя квадратическая погрешность положения характерной точки (Mf), м	Описание обозначения точки на местности (при наличии)
	X	Y			
1	2	3	4	5	6
27	2241204.07	441296.75	Картометрический	0,1	-
28	2241204.93	441293.14	Картометрический	0,1	-
29	2241204.95	441293.05	Картометрический	0,1	-
30	2241206.28	441287.64	Картометрический	0,1	-
31	2241207.84	441284.11	Картометрический	0,1	-
32	2241210.78	441279.75	Картометрический	0,1	-
33	2241211.34	441279.00	Картометрический	0,1	-
34	2241214.47	441275.10	Картометрический	0,1	-
35	2241215.07	441274.42	Картометрический	0,1	-
36	2241224.28	441264.73	Картометрический	0,1	-
37	2241224.75	441264.26	Картометрический	0,1	-
38	2241239.64	441250.40	Картометрический	0,1	-
39	2241263.75	441222.92	Картометрический	0,1	-
40	2241317.63	441160.69	Картометрический	0,1	-
41	2241327.39	441149.23	Картометрический	0,1	-
42	2241327.53	441149.07	Картометрический	0,1	-
43	2241338.52	441136.67	Картометрический	0,1	-
44	2241346.81	441126.65	Картометрический	0,1	-
45	2241352.80	441118.33	Картометрический	0,1	-
46	2241353.46	441117.42	Картометрический	0,1	-
47	2241355.62	441113.87	Картометрический	0,1	-
48	2241315.24	441121.58	Картометрический	0,1	-
49	2241260.88	441075.48	Картометрический	0,1	-
50	2241257.62	441056.35	Картометрический	0,1	-
51	2241251.00	440941.69	Картометрический	0,1	-
52	2241227.05	440940.17	Картометрический	0,1	-
53	2241217.47	440911.47	Картометрический	0,1	-
54	2241228.58	440904.91	Картометрический	0,1	-
55	2241227.42	440900.44	Картометрический	0,1	-
56	2241224.95	440888.54	Картометрический	0,1	-

Раздел 2

Сведения о местоположении границ объекта

Обозначение характерных точек границ	Координаты, м		Метод определения координат характерной точки	Средняя квадратическая погрешность положения характерной точки (Mf), м	Описание обозначения точки на местности (при наличии)
	X	Y			
1	2	3	4	5	6
57	2241217.15	440889.67	Картометрический	0,1	-
58	2241212.96	440891.14	Картометрический	0,1	-
59	2241199.36	440893.53	Картометрический	0,1	-
60	2241186.76	440894.19	Картометрический	0,1	-
61	2241183.43	440874.32	Картометрический	0,1	-
62	2241185.69	440873.85	Картометрический	0,1	-
63	2241183.87	440864.61	Картометрический	0,1	-
64	2241182.53	440864.90	Картометрический	0,1	-
65	2241176.68	440866.14	Картометрический	0,1	-
66	2241172.77	440866.96	Картометрический	0,1	-
67	2241168.86	440867.79	Картометрический	0,1	-
68	2241166.92	440858.17	Картометрический	0,1	-
69	2241165.43	440850.26	Картометрический	0,1	-
70	2241225.32	440838.78	Картометрический	0,1	-
71	2241211.68	440760.51	Картометрический	0,1	-
72	2241212.29	440753.74	Картометрический	0,1	-
73	2241206.79	440753.36	Картометрический	0,1	-
74	2241196.74	440751.89	Картометрический	0,1	-
75	2241186.54	440750.98	Картометрический	0,1	-
76	2241178.46	440718.16	Картометрический	0,1	-
77	2241057.94	440739.97	Картометрический	0,1	-
78	2241038.33	440637.29	Картометрический	0,1	-
79	2241051.98	440606.97	Картометрический	0,1	-
80	2241033.12	440531.64	Картометрический	0,1	-
81	2240971.66	440546.80	Картометрический	0,1	-
82	2240956.38	440549.39	Картометрический	0,1	-
83	2240870.87	440574.63	Картометрический	0,1	-
84	2240837.85	440589.50	Картометрический	0,1	-
85	2240773.94	440604.00	Картометрический	0,1	-
86	2240605.87	440636.42	Картометрический	0,1	-

Раздел 2

Сведения о местоположении границ объекта

Обозначение характерных точек границ	Координаты, м		Метод определения координат характерной точки	Средняя квадратическая погрешность положения характерной точки (Mf), м	Описание обозначения точки на местности (при наличии)
	X	Y			
1	2	3	4	5	6
87	2240430.44	440669.96	Картометрический	0,1	-
88	2240427.85	440670.06	Картометрический	0,1	-
89	2240423.00	440670.93	Картометрический	0,1	-
90	2240348.12	440675.45	Картометрический	0,1	-
91	2240200.14	440674.79	Картометрический	0,1	-
92	2240202.20	440676.86	Картометрический	0,1	-
93	2240204.77	440679.19	Картометрический	0,1	-
94	2240208.64	440682.70	Картометрический	0,1	-
95	2240249.73	440720.93	Картометрический	0,1	-
96	2240298.39	440771.19	Картометрический	0,1	-
97	2240281.36	440791.43	Картометрический	0,1	-
98	2240269.35	440806.03	Картометрический	0,1	-
99	2240267.62	440806.84	Картометрический	0,1	-
100	2240254.06	440821.86	Картометрический	0,1	-
101	2240270.13	440838.61	Картометрический	0,1	-
102	2240314.69	440875.87	Картометрический	0,1	-
103	2240297.26	440895.02	Картометрический	0,1	-
104	2240294.13	440891.17	Картометрический	0,1	-
105	2240203.68	440780.71	Картометрический	0,1	-
106	2240200.27	440789.01	Картометрический	0,1	-
107	2240232.60	440835.94	Картометрический	0,1	-
108	2240234.32	440838.43	Картометрический	0,1	-
109	2240248.81	440857.59	Картометрический	0,1	-
110	2240260.20	440871.42	Картометрический	0,1	-
111	2240274.43	440886.79	Картометрический	0,1	-
112	2240290.86	440902.84	Картометрический	0,1	-
113	2240291.68	440903.64	Картометрический	0,1	-
114	2240290.39	440905.01	Картометрический	0,1	-
115	2240288.51	440907.01	Картометрический	0,1	-
116	2240287.31	440908.28	Картометрический	0,1	-

Раздел 2

Сведения о местоположении границ объекта

Обозначение характерных точек границ	Координаты, м		Метод определения координат характерной точки	Средняя квадратическая погрешность положения характерной точки (Mf), м	Описание обозначения точки на местности (при наличии)
	X	Y			
1	2	3	4	5	6
117	2240289.18	440909.76	Картометрический	0,1	-
118	2240287.40	440911.83	Картометрический	0,1	-
119	2240300.42	440923.38	Картометрический	0,1	-
120	2240296.58	440927.70	Картометрический	0,1	-
121	2240301.14	440931.60	Картометрический	0,1	-
122	2240319.38	440947.21	Картометрический	0,1	-
123	2240336.61	440961.95	Картометрический	0,1	-
124	2240338.78	440964.02	Картометрический	0,1	-
125	2240347.48	440972.28	Картометрический	0,1	-
126	2240379.91	441003.09	Картометрический	0,1	-
127	2240396.01	441019.49	Картометрический	0,1	-
128	2240405.45	441029.77	Картометрический	0,1	-
129	2240418.99	441046.67	Картометрический	0,1	-
130	2240429.15	441060.73	Картометрический	0,1	-
131	2240449.51	441088.89	Картометрический	0,1	-
132	2240453.05	441093.76	Картометрический	0,1	-
133	2240458.34	441101.02	Картометрический	0,1	-
134	2240465.40	441110.73	Картометрический	0,1	-
135	2240472.46	441120.43	Картометрический	0,1	-
136	2240474.59	441123.37	Картометрический	0,1	-
137	2240480.02	441129.74	Картометрический	0,1	-
138	2240490.73	441142.33	Картометрический	0,1	-
139	2240495.96	441147.66	Картометрический	0,1	-
140	2240503.78	441155.61	Картометрический	0,1	-
141	2240506.03	441157.59	Картометрический	0,1	-
142	2240520.32	441170.14	Картометрический	0,1	-
143	2240523.00	441167.02	Картометрический	0,1	-
144	2240538.53	441180.33	Картометрический	0,1	-
145	2240535.82	441183.48	Картометрический	0,1	-
146	2240544.10	441190.61	Картометрический	0,1	-

Раздел 2

Сведения о местоположении границ объекта

Обозначение характерных точек границ	Координаты, м		Метод определения координат характерной точки	Средняя квадратическая погрешность положения характерной точки (Mf), м	Описание обозначения точки на местности (при наличии)
	X	Y			
1	2	3	4	5	6
147	2240601.85	441240.48	Картометрический	0,1	-
148	2240561.50	441287.69	Картометрический	0,1	-
149	2240519.84	441336.42	Картометрический	0,1	-
150	2240495.29	441314.53	Картометрический	0,1	-
151	2240454.01	441361.18	Картометрический	0,1	-
152	2240452.48	441358.18	Картометрический	0,1	-
153	2240450.08	441349.45	Картометрический	0,1	-
154	2240447.10	441346.60	Картометрический	0,1	-
1	2240487.62	441468.82	Картометрический	0,1	-
155	2241167.27	441312.19	Картометрический	0,1	-
156	2241088.97	441390.37	Картометрический	0,1	-
157	2241084.91	441386.12	Картометрический	0,1	-
158	2241079.88	441385.32	Картометрический	0,1	-
159	2241165.09	441300.23	Картометрический	0,1	-
160	2241169.47	441295.86	Картометрический	0,1	-
161	2241186.52	441283.88	Картометрический	0,1	-
162	2241185.01	441297.16	Картометрический	0,1	-
163	2241175.92	441303.54	Картометрический	0,1	-
155	2241167.27	441312.19	Картометрический	0,1	-
164	2240431.81	441300.45	Картометрический	0,1	-
165	2240451.06	441276.68	Картометрический	0,1	-
166	2240436.04	441264.79	Картометрический	0,1	-
167	2240432.26	441229.78	Картометрический	0,1	-
168	2240418.43	441177.55	Картометрический	0,1	-
169	2240404.42	441217.85	Картометрический	0,1	-
164	2240431.81	441300.45	Картометрический	0,1	-
170	2240290.58	441169.09	Картометрический	0,1	-
171	2240293.53	441171.75	Картометрический	0,1	-
172	2240339.79	441117.67	Картометрический	0,1	-
173	2240342.72	441119.60	Картометрический	0,1	-

Раздел 2

Сведения о местоположении границ объекта

Обозначение характерных точек границ	Координаты, м		Метод определения координат характерной точки	Средняя квадратическая погрешность положения характерной точки (Mf), м	Описание обозначения точки на местности (при наличии)
	X	Y			
1	2	3	4	5	6
174	2240353.21	441107.34	Картометрический	0,1	-
175	2240406.05	441141.97	Картометрический	0,1	-
176	2240403.62	441131.30	Картометрический	0,1	-
177	2240346.38	441085.17	Картометрический	0,1	-
178	2240315.57	441119.32	Картометрический	0,1	-
179	2240327.39	441130.76	Картометрический	0,1	-
170	2240290.58	441169.09	Картометрический	0,1	-
180	2240095.24	441061.85	Картометрический	0,1	-
181	2240213.13	441161.56	Картометрический	0,1	-
182	2240234.79	441141.31	Картометрический	0,1	-
183	2240235.99	441142.40	Картометрический	0,1	-
184	2240245.94	441133.10	Картометрический	0,1	-
185	2240246.64	441132.45	Картометрический	0,1	-
186	2240241.94	441128.27	Картометрический	0,1	-
187	2240215.75	441156.28	Картометрический	0,1	-
188	2240169.26	441113.28	Картометрический	0,1	-
189	2240146.83	441092.62	Картометрический	0,1	-
190	2240104.37	441052.93	Картометрический	0,1	-
180	2240095.24	441061.85	Картометрический	0,1	-
191	2240471.21	441293.13	Картометрический	0,1	-
192	2240470.68	441293.75	Картометрический	0,1	-
193	2240482.90	441304.17	Картометрический	0,1	-
194	2240483.40	441303.59	Картометрический	0,1	-
191	2240471.21	441293.13	Картометрический	0,1	-

Раздел 2

Сведения о местоположении границ объекта

3. Сведения о характерных точках части (частей) границы объекта

Обозначение характерных точек границ	Координаты, м		Метод определения координат характерной точки	Средняя квадратическая погрешность положения характерной точки (M _t), м	Описание обозначения точки на местности (при наличии)
	X	Y			
1	2	3	4	5	6
-	-	-	-	-	-

Раздел 3

Сведения о местоположении измененных (уточненных) границ объекта

1. Система координат -

2. Сведения о характерных точках границ объекта

Обозначение характерных точек границ	Существующие координаты, м		Измененные (уточненные) координаты, м		Метод определения координат характерной точки	Средняя квадратическая погрешность положения характерной точки (Mf), м	Описание обозначения точки на местности (при наличии)
	X	Y	X	Y			
1	2	3	4	5	6	7	8
-	-	-	-	-	-	-	

3. Сведения о характерных точках части (частей) границы объекта

Обозначение характерных точек границ	Существующие координаты, м		Измененные (уточненные) координаты, м		Метод определения координат характерной точки	Средняя квадратическая погрешность положения характерной точки (Mf), м	Описание обозначения точки на местности (при наличии)
	X	Y	X	Y			
1	2	3	4	5	6	7	8
-	-	-	-	-	-	-	

Раздел 4

План границ объекта



Масштаб 1:6 500

Условные обозначения:

- - граница объекта, местоположение которого описано
- - границы муниципальных образований
- - границы зон с особыми условиями использования территорий
- - границы земельных участков по сведениям ЕГРН
- - поворотная точка границ объекта

Подпись _____ Дата « » 20__ г.

Место для оттиска печати лица, составившего описание местоположения границ объекта

ОПИСАНИЕ МЕСТОПОЛОЖЕНИЯ ГРАНИЦ

п. Дубовая роща

(наименование объекта, местоположение границ которого описано (далее - объект))

Раздел 1

Сведения об объекте

№ п/п	Характеристики объекта	Описание характеристик
1	2	3
1.	Местоположение объекта	Московская область, Раменский городской округ
2.	Площадь объекта +/- величина погрешности определения площади (Р +/- Дельта Р)	780205 кв. м ± 309 кв. м
3.	Иные характеристики объекта	

Раздел 2

Сведения о местоположении границ объекта

1. Система координат МСК-50, зона 2

2. Сведения о характерных точках границ объекта

Обозначение характерных точек границ	Координаты, м		Метод определения координат характерной точки	Средняя квадратическая погрешность положения характерной точки (Мт), м	Описание обозначения точки на местности (при наличии)
	X	Y			
1	2	3	4	5	6
Участок 1					
1	2238885.83	444530.04	Картометрический	0,1	-
2	2238886.14	444530.19	Картометрический	0,1	-
3	2238888.66	444540.34	Картометрический	0,1	-
4	2238938.46	444701.83	Картометрический	0,1	-
5	2238965.63	444763.41	Картометрический	0,1	-
6	2238998.42	445016.79	Картометрический	0,1	-
7	2238960.65	445124.67	Картометрический	0,1	-
8	2239142.15	445224.83	Картометрический	0,1	-
9	2239167.69	445311.02	Картометрический	0,1	-
10	2239175.01	445311.58	Картометрический	0,1	-
11	2239180.60	445302.90	Картометрический	0,1	-
12	2239185.18	445300.81	Картометрический	0,1	-
13	2239224.44	445322.47	Картометрический	0,1	-
14	2239298.61	445591.35	Картометрический	0,1	-
15	2239299.25	445616.39	Картометрический	0,1	-
16	2239299.44	445619.92	Картометрический	0,1	-
17	2239307.43	445619.94	Картометрический	0,1	-
18	2239307.69	445620.13	Картометрический	0,1	-
19	2239330.99	445618.09	Картометрический	0,1	-
20	2239337.09	445628.20	Картометрический	0,1	-
21	2239343.06	445635.93	Картометрический	0,1	-
22	2239350.10	445644.82	Картометрический	0,1	-
23	2239362.10	445657.74	Картометрический	0,1	-
24	2239367.85	445664.09	Картометрический	0,1	-
25	2239374.48	445671.29	Картометрический	0,1	-
26	2239388.15	445644.05	Картометрический	0,1	-

Раздел 2

Сведения о местоположении границ объекта

Обозначение характерных точек границ	Координаты, м		Метод определения координат характерной точки	Средняя квадратическая погрешность положения характерной точки (Mf), м	Описание обозначения точки на местности (при наличии)
	X	Y			
1	2	3	4	5	6
27	2239391.42	445635.34	Картометрический	0,1	-
28	2239398.86	445615.55	Картометрический	0,1	-
29	2239407.24	445593.25	Картометрический	0,1	-
30	2239416.74	445567.96	Картометрический	0,1	-
31	2239426.79	445541.23	Картометрический	0,1	-
32	2239466.45	445550.40	Картометрический	0,1	-
33	2239512.36	445567.96	Картометрический	0,1	-
34	2239507.52	445588.76	Картометрический	0,1	-
35	2239501.98	445612.57	Картометрический	0,1	-
36	2239496.31	445636.91	Картометрический	0,1	-
37	2239490.09	445663.66	Картометрический	0,1	-
38	2239483.90	445690.23	Картометрический	0,1	-
39	2239495.10	445694.53	Картометрический	0,1	-
40	2239489.11	445719.63	Картометрический	0,1	-
41	2239477.91	445715.33	Картометрический	0,1	-
42	2239470.95	445744.51	Картометрический	0,1	-
43	2239468.05	445756.67	Картометрический	0,1	-
44	2239430.39	445742.20	Картометрический	0,1	-
45	2239426.30	445757.52	Картометрический	0,1	-
46	2239422.92	445767.61	Картометрический	0,1	-
47	2239427.24	445768.71	Картометрический	0,1	-
48	2239445.19	445773.28	Картометрический	0,1	-
49	2239447.59	445774.93	Картометрический	0,1	-
50	2239476.95	445781.89	Картометрический	0,1	-
51	2239475.90	445787.00	Картометрический	0,1	-
52	2239770.51	445798.38	Картометрический	0,1	-
53	2239775.88	445799.59	Картометрический	0,1	-
54	2239782.36	445799.32	Картометрический	0,1	-
55	2239791.73	445798.99	Картометрический	0,1	-
56	2239797.94	445767.51	Картометрический	0,1	-

Раздел 2

Сведения о местоположении границ объекта

Обозначение характерных точек границ	Координаты, м		Метод определения координат характерной точки	Средняя квадратическая погрешность положения характерной точки (Mf), м	Описание обозначения точки на местности (при наличии)
	X	Y			
1	2	3	4	5	6
57	2239798.87	445762.92	Картометрический	0,1	-
58	2239799.12	445761.65	Картометрический	0,1	-
59	2239797.32	445761.53	Картометрический	0,1	-
60	2239805.93	445730.57	Картометрический	0,1	-
61	2239804.99	445712.74	Картометрический	0,1	-
62	2239793.58	445710.53	Картометрический	0,1	-
63	2239780.34	445758.57	Картометрический	0,1	-
64	2239776.58	445769.49	Картометрический	0,1	-
65	2239756.46	445766.56	Картометрический	0,1	-
66	2239779.04	445688.95	Картометрический	0,1	-
67	2239782.53	445690.50	Картометрический	0,1	-
68	2239783.89	445526.18	Картометрический	0,1	-
69	2239742.19	445515.58	Картометрический	0,1	-
70	2239745.91	445506.16	Картометрический	0,1	-
71	2239752.18	445488.15	Картометрический	0,1	-
72	2239777.69	445493.50	Картометрический	0,1	-
73	2239784.05	445507.79	Картометрический	0,1	-
74	2239785.50	445332.56	Картометрический	0,1	-
75	2239833.31	445215.56	Картометрический	0,1	-
76	2239899.22	445064.41	Картометрический	0,1	-
77	2239915.45	445049.35	Картометрический	0,1	-
78	2239917.88	445045.21	Картометрический	0,1	-
79	2239918.88	445040.66	Картометрический	0,1	-
80	2239919.50	445035.98	Картометрический	0,1	-
81	2239918.58	445031.20	Картометрический	0,1	-
82	2239918.04	445025.03	Картометрический	0,1	-
83	2239916.12	445011.38	Картометрический	0,1	-
84	2239910.72	444998.03	Картометрический	0,1	-
85	2239901.87	444986.84	Картометрический	0,1	-
86	2239887.28	444974.49	Картометрический	0,1	-

Раздел 2

Сведения о местоположении границ объекта

Обозначение характерных точек границ	Координаты, м		Метод определения координат характерной точки	Средняя квадратическая погрешность положения характерной точки (Mf), м	Описание обозначения точки на местности (при наличии)
	X	Y			
1	2	3	4	5	6
87	2239845.46	444940.71	Картометрический	0,1	-
88	2239792.18	444897.37	Картометрический	0,1	-
89	2239790.62	444899.50	Картометрический	0,1	-
90	2239778.56	444890.31	Картометрический	0,1	-
91	2239768.00	444884.04	Картометрический	0,1	-
92	2239733.32	444856.82	Картометрический	0,1	-
93	2239707.73	444836.41	Картометрический	0,1	-
94	2239695.36	444828.19	Картометрический	0,1	-
95	2239664.24	444811.95	Картометрический	0,1	-
96	2239641.35	444797.47	Картометрический	0,1	-
97	2239632.73	444786.05	Картометрический	0,1	-
98	2239627.05	444770.76	Картометрический	0,1	-
99	2239623.01	444759.11	Картометрический	0,1	-
100	2239619.84	444754.17	Картометрический	0,1	-
101	2239560.25	444711.31	Картометрический	0,1	-
102	2239551.78	444707.93	Картометрический	0,1	-
103	2239511.38	444684.53	Картометрический	0,1	-
104	2239514.50	444677.74	Картометрический	0,1	-
105	2239502.33	444670.23	Картометрический	0,1	-
106	2239486.99	444658.59	Картометрический	0,1	-
107	2239433.40	444622.70	Картометрический	0,1	-
108	2239416.18	444654.42	Картометрический	0,1	-
109	2239401.49	444646.91	Картометрический	0,1	-
110	2239379.61	444637.52	Картометрический	0,1	-
111	2239375.56	444642.00	Картометрический	0,1	-
112	2239372.59	444639.31	Картометрический	0,1	-
113	2239378.56	444632.72	Картометрический	0,1	-
114	2239403.21	444643.30	Картометрический	0,1	-
115	2239414.52	444649.10	Картометрический	0,1	-
116	2239431.98	444616.93	Картометрический	0,1	-

Раздел 2

Сведения о местоположении границ объекта

Обозначение характерных точек границ	Координаты, м		Метод определения координат характерной точки	Средняя квадратическая погрешность положения характерной точки (Mf), м	Описание обозначения точки на местности (при наличии)
	X	Y			
1	2	3	4	5	6
117	2239418.92	444615.88	Картометрический	0,1	-
118	2239274.47	444525.65	Картометрический	0,1	-
119	2239267.64	444521.39	Картометрический	0,1	-
120	2239236.92	444501.90	Картометрический	0,1	-
121	2239237.12	444456.59	Картометрический	0,1	-
122	2239220.32	444468.18	Картометрический	0,1	-
123	2239219.32	444468.79	Картометрический	0,1	-
124	2239205.83	444476.10	Картометрический	0,1	-
125	2239205.04	444476.49	Картометрический	0,1	-
126	2239189.18	444483.52	Картометрический	0,1	-
127	2239188.00	444483.96	Картометрический	0,1	-
128	2239168.82	444489.94	Картометрический	0,1	-
129	2239167.98	444490.17	Картометрический	0,1	-
130	2239135.69	444497.48	Картометрический	0,1	-
131	2239134.82	444497.64	Картометрический	0,1	-
132	2239107.76	444501.54	Картометрический	0,1	-
133	2239107.61	444501.56	Картометрический	0,1	-
134	2239102.11	444502.27	Картометрический	0,1	-
135	2239102.07	444501.24	Картометрический	0,1	-
136	2239104.72	444499.09	Картометрический	0,1	-
137	2239108.23	444496.88	Картометрический	0,1	-
138	2239111.52	444495.23	Картометрический	0,1	-
139	2239095.27	444497.84	Картометрический	0,1	-
140	2239076.24	444499.52	Картометрический	0,1	-
141	2239083.90	444501.88	Картометрический	0,1	-
142	2239088.45	444504.06	Картометрический	0,1	-
143	2239037.51	444511.04	Картометрический	0,1	-
144	2239037.28	444511.07	Картометрический	0,1	-
145	2239002.17	444515.15	Картометрический	0,1	-
146	2238954.59	444520.84	Картометрический	0,1	-

Раздел 2

Сведения о местоположении границ объекта

Обозначение характерных точек границ	Координаты, м		Метод определения координат характерной точки	Средняя квадратическая погрешность положения характерной точки (Mf), м	Описание обозначения точки на местности (при наличии)
	X	Y			
1	2	3	4	5	6
147	2238908.42	444527.00	Картометрический	0,1	-
1	2238885.83	444530.04	Картометрический	0,1	-

3. Сведения о характерных точках части (частей) границы объекта

Обозначение характерных точек границ	Координаты, м		Метод определения координат характерной точки	Средняя квадратическая погрешность положения характерной точки (Mf), м	Описание обозначения точки на местности (при наличии)
	X	Y			
1	2	3	4	5	6
-	-	-	-	-	-

Раздел 3

Сведения о местоположении измененных (уточненных) границ объекта

1. Система координат -

2. Сведения о характерных точках границ объекта

Обозначение характерных точек границ	Существующие координаты, м		Измененные (уточненные) координаты, м		Метод определения координат характерной точки	Средняя квадратическая погрешность положения характерной точки (Mf), м	Описание обозначения точки на местности (при наличии)
	X	Y	X	Y			
1	2	3	4	5	6	7	8
-	-	-	-	-	-	-	

3. Сведения о характерных точках части (частей) границы объекта

Обозначение характерных точек границ	Существующие координаты, м		Измененные (уточненные) координаты, м		Метод определения координат характерной точки	Средняя квадратическая погрешность положения характерной точки (Mf), м	Описание обозначения точки на местности (при наличии)
	X	Y	X	Y			
1	2	3	4	5	6	7	8
-	-	-	-	-	-	-	

Раздел 4

План границ объекта



Масштаб 1:7 000

Условные обозначения:

- - граница объекта, местоположение которого описано
- - границы муниципальных образований
- - границы зон с особыми условиями использования территорий
- - границы земельных участков по сведениям ЕГРН
- - поворотная точка границ объекта

Подпись _____ Дата « » 20__ г.

Место для оттиска печати лица, составившего описание местоположения границ объекта

ОПИСАНИЕ МЕСТОПОЛОЖЕНИЯ ГРАНИЦ

п. им. Тельмана

(наименование объекта, местоположение границ которого описано (далее - объект))

Раздел 1

Сведения об объекте

№ п/п	Характеристики объекта	Описание характеристик
1	2	3
1.	Местоположение объекта	Московская область, Раменский городской округ
2.	Площадь объекта +/- величина погрешности определения площади (Р +/- Дельта Р)	836994 кв. м ± 320 кв. м
3.	Иные характеристики объекта	

Раздел 2

Сведения о местоположении границ объекта

1. Система координат МСК-50, зона 2

2. Сведения о характерных точках границ объекта

Обозначение характерных точек границ	Координаты, м		Метод определения координат характерной точки	Средняя квадратическая погрешность положения характерной точки (Мт), м	Описание обозначения точки на местности (при наличии)
	X	Y			
1	2	3	4	5	6
Участок 1					
1	2222603.19	447080.92	Картометрический	0,1	-
2	2222603.20	447080.90	Картометрический	0,1	-
3	2222585.49	447065.50	Картометрический	0,1	-
4	2222583.89	447053.44	Картометрический	0,1	-
5	2222578.52	447019.28	Картометрический	0,1	-
6	2222574.32	446996.42	Картометрический	0,1	-
7	2222575.71	446996.11	Картометрический	0,1	-
8	2222573.85	446988.79	Картометрический	0,1	-
9	2222564.71	446943.41	Картометрический	0,1	-
10	2222559.44	446922.03	Картометрический	0,1	-
11	2222552.69	446885.36	Картометрический	0,1	-
12	2222586.66	446835.06	Картометрический	0,1	-
13	2222595.08	446822.61	Картометрический	0,1	-
14	2222583.79	446790.15	Картометрический	0,1	-
15	2222563.47	446796.07	Картометрический	0,1	-
16	2222537.36	446803.87	Картометрический	0,1	-
17	2222498.89	446811.57	Картометрический	0,1	-
18	2222502.40	446827.76	Картометрический	0,1	-
19	2222502.92	446833.18	Картометрический	0,1	-
20	2222398.72	446854.41	Картометрический	0,1	-
21	2222387.96	446852.72	Картометрический	0,1	-
22	2222388.65	446852.08	Картометрический	0,1	-
23	2222402.52	446800.26	Картометрический	0,1	-
24	2222405.12	446791.45	Картометрический	0,1	-
25	2222365.53	446786.88	Картометрический	0,1	-
26	2222367.12	446780.31	Картометрический	0,1	-

Раздел 2

Сведения о местоположении границ объекта

Обозначение характерных точек границ	Координаты, м		Метод определения координат характерной точки	Средняя квадратическая погрешность положения характерной точки (Mf), м	Описание обозначения точки на местности (при наличии)
	X	Y			
1	2	3	4	5	6
27	2222358.48	446757.44	Картометрический	0,1	-
28	2222339.88	446726.12	Картометрический	0,1	-
29	2222294.71	446714.51	Картометрический	0,1	-
30	2222299.44	446689.20	Картометрический	0,1	-
31	2222273.59	446677.44	Картометрический	0,1	-
32	2222267.59	446676.45	Картометрический	0,1	-
33	2222263.21	446672.73	Картометрический	0,1	-
34	2222252.91	446661.74	Картометрический	0,1	-
35	2222237.90	446653.54	Картометрический	0,1	-
36	2222229.16	446663.83	Картометрический	0,1	-
37	2222226.46	446671.30	Картометрический	0,1	-
38	2222237.17	446671.46	Картометрический	0,1	-
39	2222236.47	446720.13	Картометрический	0,1	-
40	2222240.36	446743.48	Картометрический	0,1	-
41	2222214.85	446747.66	Картометрический	0,1	-
42	2222179.66	446753.42	Картометрический	0,1	-
43	2222175.54	446728.60	Картометрический	0,1	-
44	2222122.31	446737.70	Картометрический	0,1	-
45	2222122.64	446742.98	Картометрический	0,1	-
46	2222119.64	446761.58	Картометрический	0,1	-
47	2222115.14	446773.08	Картометрический	0,1	-
48	2222070.89	446872.80	Картометрический	0,1	-
49	2222059.34	446864.89	Картометрический	0,1	-
50	2222066.56	446849.07	Картометрический	0,1	-
51	2222070.47	446841.39	Картометрический	0,1	-
52	2222098.13	446779.23	Картометрический	0,1	-
53	2222103.77	446769.33	Картометрический	0,1	-
54	2222108.07	446757.21	Картометрический	0,1	-
55	2222108.93	446741.96	Картометрический	0,1	-
56	2222106.67	446706.28	Картометрический	0,1	-

Раздел 2

Сведения о местоположении границ объекта

Обозначение характерных точек границ	Координаты, м		Метод определения координат характерной точки	Средняя квадратическая погрешность положения характерной точки (Mf), м	Описание обозначения точки на местности (при наличии)
	X	Y			
1	2	3	4	5	6
57	2222089.92	446527.04	Картометрический	0,1	-
58	2222046.21	446528.47	Картометрический	0,1	-
59	2222028.11	446532.58	Картометрический	0,1	-
60	2222003.66	446556.35	Картометрический	0,1	-
61	2221975.85	446567.59	Картометрический	0,1	-
62	2221945.76	446568.42	Картометрический	0,1	-
63	2221953.23	446545.36	Картометрический	0,1	-
64	2221918.03	446562.47	Картометрический	0,1	-
65	2221752.59	446642.88	Картометрический	0,1	-
66	2221714.92	446639.05	Картометрический	0,1	-
67	2221719.80	446729.75	Картометрический	0,1	-
68	2221720.08	446734.94	Картометрический	0,1	-
69	2221721.04	446752.64	Картометрический	0,1	-
70	2221749.62	446771.55	Картометрический	0,1	-
71	2221745.06	446823.93	Картометрический	0,1	-
72	2221741.57	446856.55	Картометрический	0,1	-
73	2221716.99	446873.53	Картометрический	0,1	-
74	2221680.93	446895.65	Картометрический	0,1	-
75	2221675.78	446899.25	Картометрический	0,1	-
76	2221673.60	446897.21	Картометрический	0,1	-
77	2221665.86	446889.46	Картометрический	0,1	-
78	2221600.65	446824.27	Картометрический	0,1	-
79	2221510.35	446739.24	Картометрический	0,1	-
80	2221475.65	446617.05	Картометрический	0,1	-
81	2221439.05	446561.95	Картометрический	0,1	-
82	2221355.74	446458.94	Картометрический	0,1	-
83	2221297.10	446492.04	Картометрический	0,1	-
84	2221290.11	446495.22	Картометрический	0,1	-
85	2221346.02	446618.07	Картометрический	0,1	-
86	2221304.04	446637.20	Картометрический	0,1	-

Раздел 2

Сведения о местоположении границ объекта

Обозначение характерных точек границ	Координаты, м		Метод определения координат характерной точки	Средняя квадратическая погрешность положения характерной точки (Mf), м	Описание обозначения точки на местности (при наличии)
	X	Y			
1	2	3	4	5	6
87	2221302.38	446637.85	Картометрический	0,1	-
88	2221362.26	446770.88	Картометрический	0,1	-
89	2221475.78	446992.71	Картометрический	0,1	-
90	2221491.23	447020.99	Картометрический	0,1	-
91	2221552.47	447122.15	Картометрический	0,1	-
92	2221562.85	447136.33	Картометрический	0,1	-
93	2221603.17	447196.42	Картометрический	0,1	-
94	2221603.26	447196.49	Картометрический	0,1	-
95	2221613.97	447212.45	Картометрический	0,1	-
96	2221632.27	447247.40	Картометрический	0,1	-
97	2221632.27	447247.49	Картометрический	0,1	-
98	2221634.45	447251.65	Картометрический	0,1	-
99	2221648.39	447288.97	Картометрический	0,1	-
100	2221701.95	447356.85	Картометрический	0,1	-
101	2221722.33	447385.93	Картометрический	0,1	-
102	2221734.69	447397.98	Картометрический	0,1	-
103	2221755.90	447429.48	Картометрический	0,1	-
104	2221771.58	447452.51	Картометрический	0,1	-
105	2221787.53	447477.59	Картометрический	0,1	-
106	2221824.19	447543.79	Картометрический	0,1	-
107	2221842.74	447597.19	Картометрический	0,1	-
108	2221869.78	447712.68	Картометрический	0,1	-
109	2221879.34	447757.05	Картометрический	0,1	-
110	2221885.36	447776.18	Картометрический	0,1	-
111	2221899.84	447772.78	Картометрический	0,1	-
112	2221915.14	447764.06	Картометрический	0,1	-
113	2221926.70	447757.48	Картометрический	0,1	-
114	2221955.90	447743.90	Картометрический	0,1	-
115	2221957.86	447737.74	Картометрический	0,1	-
116	2221953.60	447736.41	Картометрический	0,1	-

Раздел 2

Сведения о местоположении границ объекта

Обозначение характерных точек границ	Координаты, м		Метод определения координат характерной точки	Средняя квадратическая погрешность положения характерной точки (Mf), м	Описание обозначения точки на местности (при наличии)
	X	Y			
1	2	3	4	5	6
117	2221955.85	447729.31	Картометрический	0,1	-
118	2221955.44	447723.64	Картометрический	0,1	-
119	2221951.78	447721.02	Картометрический	0,1	-
120	2221946.74	447722.09	Картометрический	0,1	-
121	2221956.16	447716.25	Картометрический	0,1	-
122	2221963.92	447718.68	Картометрический	0,1	-
123	2221965.76	447712.89	Картометрический	0,1	-
124	2221966.88	447711.50	Картометрический	0,1	-
125	2221968.91	447711.27	Картометрический	0,1	-
126	2221977.98	447714.13	Картометрический	0,1	-
127	2221984.16	447701.12	Картометрический	0,1	-
128	2221991.78	447685.03	Картометрический	0,1	-
129	2221996.47	447676.57	Картометрический	0,1	-
130	2222000.24	447669.20	Картометрический	0,1	-
131	2222003.51	447662.67	Картометрический	0,1	-
132	2222006.31	447657.63	Картометрический	0,1	-
133	2222012.68	447648.32	Картометрический	0,1	-
134	2222020.84	447641.23	Картометрический	0,1	-
135	2222016.46	447637.64	Картометрический	0,1	-
136	2222022.92	447629.37	Картометрический	0,1	-
137	2222030.55	447623.79	Картометрический	0,1	-
138	2222055.45	447605.59	Картометрический	0,1	-
139	2222083.26	447597.29	Картометрический	0,1	-
140	2222078.91	447593.66	Картометрический	0,1	-
141	2222103.00	447579.53	Картометрический	0,1	-
142	2222109.35	447575.81	Картометрический	0,1	-
143	2222228.43	447500.26	Картометрический	0,1	-
144	2222279.56	447434.27	Картометрический	0,1	-
145	2222334.45	447369.24	Картометрический	0,1	-
146	2222376.61	447328.36	Картометрический	0,1	-

Раздел 2

Сведения о местоположении границ объекта

Обозначение характерных точек границ	Координаты, м		Метод определения координат характерной точки	Средняя квадратическая погрешность положения характерной точки (Mf), м	Описание обозначения точки на местности (при наличии)
	X	Y			
1	2	3	4	5	6
147	2222378.27	447330.17	Картометрический	0,1	-
148	2222403.25	447302.53	Картометрический	0,1	-
149	2222471.68	447226.80	Картометрический	0,1	-
150	2222499.44	447195.06	Картометрический	0,1	-
151	2222495.74	447191.65	Картометрический	0,1	-
152	2222492.20	447188.68	Картометрический	0,1	-
153	2222510.18	447166.99	Картометрический	0,1	-
154	2222522.74	447152.38	Картометрический	0,1	-
155	2222531.55	447160.27	Картометрический	0,1	-
156	2222564.64	447124.55	Картометрический	0,1	-
1	2222603.19	447080.92	Картометрический	0,1	-
157	2221852.09	447734.58	Картометрический	0,1	-
158	2221840.84	447700.23	Картометрический	0,1	-
159	2221824.46	447639.25	Картометрический	0,1	-
160	2221806.21	447578.60	Картометрический	0,1	-
161	2221789.55	447532.92	Картометрический	0,1	-
162	2221779.74	447512.40	Картометрический	0,1	-
163	2221725.85	447427.72	Картометрический	0,1	-
164	2221712.68	447415.66	Картометрический	0,1	-
165	2221699.69	447411.04	Картометрический	0,1	-
166	2221690.29	447413.57	Картометрический	0,1	-
167	2221684.53	447423.76	Картометрический	0,1	-
168	2221683.51	447441.55	Картометрический	0,1	-
169	2221694.10	447471.53	Картометрический	0,1	-
170	2221742.71	447568.87	Картометрический	0,1	-
171	2221780.58	447651.90	Картометрический	0,1	-
172	2221818.45	447722.27	Картометрический	0,1	-
173	2221832.44	447744.63	Картометрический	0,1	-
174	2221838.12	447749.51	Картометрический	0,1	-
175	2221842.99	447751.16	Картометрический	0,1	-

Раздел 2

Сведения о местоположении границ объекта

Обозначение характерных точек границ	Координаты, м		Метод определения координат характерной точки	Средняя квадратическая погрешность положения характерной точки (Mf), м	Описание обозначения точки на местности (при наличии)
	X	Y			
1	2	3	4	5	6
176	2221847.74	447749.30	Картометрический	0,1	-
177	2221851.65	447743.89	Картометрический	0,1	-
157	2221852.09	447734.58	Картометрический	0,1	-
178	2222117.09	446650.04	Картометрический	0,1	-
179	2222114.84	446650.28	Картометрический	0,1	-
180	2222116.74	446669.72	Картометрический	0,1	-
181	2222198.88	446670.91	Картометрический	0,1	-
182	2222182.20	446662.09	Картометрический	0,1	-
183	2222171.56	446647.24	Картометрический	0,1	-
184	2222170.69	446633.28	Картометрический	0,1	-
185	2222167.19	446614.96	Картометрический	0,1	-
186	2222152.00	446617.57	Картометрический	0,1	-
187	2222151.83	446633.28	Картометрический	0,1	-
188	2222155.67	446666.79	Картометрический	0,1	-
189	2222145.72	446658.77	Картометрический	0,1	-
190	2222130.54	446651.61	Картометрический	0,1	-
178	2222117.09	446650.04	Картометрический	0,1	-
191	2221698.81	446720.42	Картометрический	0,1	-
192	2221697.16	446730.91	Картометрический	0,1	-
193	2221703.15	446731.98	Картометрический	0,1	-
194	2221704.87	446721.41	Картометрический	0,1	-
191	2221698.81	446720.42	Картометрический	0,1	-

Раздел 2

Сведения о местоположении границ объекта

3. Сведения о характерных точках части (частей) границы объекта

Обозначение характерных точек границ	Координаты, м		Метод определения координат характерной точки	Средняя квадратическая погрешность положения характерной точки (Mt), м	Описание обозначения точки на местности (при наличии)
	X	Y			
1	2	3	4	5	6
-	-	-	-	-	-

Раздел 3

Сведения о местоположении измененных (уточненных) границ объекта

1. Система координат -

2. Сведения о характерных точках границ объекта

Обозначение характерных точек границ	Существующие координаты, м		Измененные (уточненные) координаты, м		Метод определения координат характерной точки	Средняя квадратическая погрешность положения характерной точки (Mf), м	Описание обозначения точки на местности (при наличии)
	X	Y	X	Y			
1	2	3	4	5	6	7	8
-	-	-	-	-	-	-	

3. Сведения о характерных точках части (частей) границы объекта

Обозначение характерных точек границ	Существующие координаты, м		Измененные (уточненные) координаты, м		Метод определения координат характерной точки	Средняя квадратическая погрешность положения характерной точки (Mf), м	Описание обозначения точки на местности (при наличии)
	X	Y	X	Y			
1	2	3	4	5	6	7	8
-	-	-	-	-	-	-	

Раздел 4

План границ объекта



Масштаб 1:6 500

Условные обозначения:

- - граница объекта, местоположение которого описано
- - границы муниципальных образований
- - границы зон с особыми условиями использования территорий
- - границы земельных участков по сведениям ЕГРН
- - поворотная точка границ объекта

Подпись _____ Дата « _____ » _____ 20__ г.

Место для оттиска печати лица, составившего описание местоположения границ объекта

ОПИСАНИЕ МЕСТОПОЛОЖЕНИЯ ГРАНИЦ

п. Комбината Стройматериалов-1

(наименование объекта, местоположение границ которого описано (далее - объект))

Раздел 1

Сведения об объекте

№ п/п	Характеристики объекта	Описание характеристик
1	2	3
1.	Местоположение объекта	Московская область, Раменский городской округ
2.	Площадь объекта +/- величина погрешности определения площади (Р +/- Дельта Р)	511290 кв. м ± 250 кв. м
3.	Иные характеристики объекта	

Раздел 2

Сведения о местоположении границ объекта

1. Система координат МСК-50, зона 2

2. Сведения о характерных точках границ объекта

Обозначение характерных точек границ	Координаты, м		Метод определения координат характерной точки	Средняя квадратическая погрешность положения характерной точки (Мт), м	Описание обозначения точки на местности (при наличии)
	X	Y			
1	2	3	4	5	6
Участок 1					
1	2247584.13	452232.75	Картометрический	0,1	-
2	2247643.08	452197.79	Картометрический	0,1	-
3	2247668.76	452185.37	Картометрический	0,1	-
4	2247717.77	452166.65	Картометрический	0,1	-
5	2247717.86	452166.91	Картометрический	0,1	-
6	2247718.04	452166.84	Картометрический	0,1	-
7	2247718.22	452166.78	Картометрический	0,1	-
8	2247725.38	452164.18	Картометрический	0,1	-
9	2247733.52	452161.29	Картометрический	0,1	-
10	2247730.56	452155.56	Картометрический	0,1	-
11	2247729.38	452155.08	Картометрический	0,1	-
12	2247727.88	452154.31	Картометрический	0,1	-
13	2247725.04	452152.56	Картометрический	0,1	-
14	2247723.93	452151.69	Картометрический	0,1	-
15	2247721.58	452144.79	Картометрический	0,1	-
16	2247718.54	452145.87	Картометрический	0,1	-
17	2247717.77	452144.86	Картометрический	0,1	-
18	2247717.03	452143.74	Картометрический	0,1	-
19	2247716.36	452142.58	Картометрический	0,1	-
20	2247662.16	452152.25	Картометрический	0,1	-
21	2247628.49	452157.83	Картометрический	0,1	-
22	2247596.57	452162.93	Картометрический	0,1	-
23	2247581.57	452166.18	Картометрический	0,1	-
24	2247568.12	452169.69	Картометрический	0,1	-
25	2247552.89	452175.49	Картометрический	0,1	-
26	2247553.15	452173.37	Картометрический	0,1	-

Раздел 2

Сведения о местоположении границ объекта

Обозначение характерных точек границ	Координаты, м		Метод определения координат характерной точки	Средняя квадратическая погрешность положения характерной точки (Mf), м	Описание обозначения точки на местности (при наличии)
	X	Y			
1	2	3	4	5	6
27	2247567.56	452167.89	Картометрический	0,1	-
28	2247572.27	452166.69	Картометрический	0,1	-
29	2247543.47	452097.98	Картометрический	0,1	-
30	2247474.83	451967.34	Картометрический	0,1	-
31	2247308.72	451683.73	Картометрический	0,1	-
32	2247262.95	451605.57	Картометрический	0,1	-
33	2247246.20	451608.79	Картометрический	0,1	-
34	2247229.20	451612.33	Картометрический	0,1	-
35	2247212.19	451615.96	Картометрический	0,1	-
36	2247122.90	451633.15	Картометрический	0,1	-
37	2247112.82	451635.25	Картометрический	0,1	-
38	2247049.90	451646.77	Картометрический	0,1	-
39	2247005.37	451655.86	Картометрический	0,1	-
40	2246983.99	451663.78	Картометрический	0,1	-
41	2246970.97	451666.52	Картометрический	0,1	-
42	2246957.05	451665.55	Картометрический	0,1	-
43	2246936.73	451669.86	Картометрический	0,1	-
44	2246926.21	451673.87	Картометрический	0,1	-
45	2246922.88	451679.41	Картометрический	0,1	-
46	2246923.85	451685.09	Картометрический	0,1	-
47	2246916.24	451686.61	Картометрический	0,1	-
48	2246910.84	451680.38	Картометрический	0,1	-
49	2246901.97	451677.20	Картометрический	0,1	-
50	2246852.95	451687.17	Картометрический	0,1	-
51	2246696.42	451717.12	Картометрический	0,1	-
52	2246651.13	451726.08	Картометрический	0,1	-
53	2246610.57	451734.88	Картометрический	0,1	-
54	2246622.78	451778.17	Картометрический	0,1	-
55	2246683.76	451944.51	Картометрический	0,1	-
56	2246471.62	452014.89	Картометрический	0,1	-

Раздел 2

Сведения о местоположении границ объекта

Обозначение характерных точек границ	Координаты, м		Метод определения координат характерной точки	Средняя квадратическая погрешность положения характерной точки (Mf), м	Описание обозначения точки на местности (при наличии)
	X	Y			
1	2	3	4	5	6
57	2246781.29	452216.56	Картометрический	0,1	-
58	2246781.79	452215.84	Картометрический	0,1	-
59	2246874.14	452268.06	Картометрический	0,1	-
60	2246907.14	452286.73	Картометрический	0,1	-
61	2246920.88	452294.50	Картометрический	0,1	-
62	2246930.02	452292.55	Картометрический	0,1	-
63	2246953.99	452287.48	Картометрический	0,1	-
64	2246960.08	452311.55	Картометрический	0,1	-
65	2246963.75	452323.49	Картометрический	0,1	-
66	2246977.37	452320.62	Картометрический	0,1	-
67	2246976.20	452315.76	Картометрический	0,1	-
68	2247097.83	452287.38	Картометрический	0,1	-
69	2247130.63	452302.33	Картометрический	0,1	-
70	2247129.91	452304.66	Картометрический	0,1	-
71	2247151.66	452307.62	Картометрический	0,1	-
72	2247216.47	452316.24	Картометрический	0,1	-
73	2247340.63	452289.20	Картометрический	0,1	-
74	2247375.26	452274.65	Картометрический	0,1	-
75	2247405.29	452262.03	Картометрический	0,1	-
76	2247432.52	452250.58	Картометрический	0,1	-
77	2247431.27	452230.68	Картометрический	0,1	-
78	2247447.34	452230.26	Картометрический	0,1	-
79	2247448.65	452238.20	Картометрический	0,1	-
80	2247452.02	452249.10	Картометрический	0,1	-
81	2247443.27	452252.05	Картометрический	0,1	-
82	2247445.32	452260.96	Картометрический	0,1	-
83	2247468.96	452254.70	Картометрический	0,1	-
84	2247482.97	452252.04	Картометрический	0,1	-
85	2247494.76	452249.81	Картометрический	0,1	-
86	2247514.69	452245.51	Картометрический	0,1	-

Раздел 2

Сведения о местоположении границ объекта

Обозначение характерных точек границ	Координаты, м		Метод определения координат характерной точки	Средняя квадратическая погрешность положения характерной точки (Mf), м	Описание обозначения точки на местности (при наличии)
	X	Y			
1	2	3	4	5	6
87	2247572.80	452234.82	Картометрический	0,1	-
1	2247584.13	452232.75	Картометрический	0,1	-
88	2247009.08	452299.71	Картометрический	0,1	-
89	2247006.96	452292.23	Картометрический	0,1	-
90	2247008.66	452291.78	Картометрический	0,1	-
91	2247006.89	452286.06	Картометрический	0,1	-
92	2247015.04	452283.91	Картометрический	0,1	-
93	2247017.36	452291.76	Картометрический	0,1	-
94	2247017.07	452292.92	Картометрический	0,1	-
95	2247017.75	452297.44	Картометрический	0,1	-
88	2247009.08	452299.71	Картометрический	0,1	-

3. Сведения о характерных точках части (частей) границы объекта

Обозначение характерных точек границ	Координаты, м		Метод определения координат характерной точки	Средняя квадратическая погрешность положения характерной точки (Mf), м	Описание обозначения точки на местности (при наличии)
	X	Y			
1	2	3	4	5	6
-	-	-	-	-	-

Раздел 3

Сведения о местоположении измененных (уточненных) границ объекта

1. Система координат -

2. Сведения о характерных точках границ объекта

Обозначение характерных точек границ	Существующие координаты, м		Измененные (уточненные) координаты, м		Метод определения координат характерной точки	Средняя квадратическая погрешность положения характерной точки (Mf), м	Описание обозначения точки на местности (при наличии)
	X	Y	X	Y			
1	2	3	4	5	6	7	8
-	-	-	-	-	-	-	

3. Сведения о характерных точках части (частей) границы объекта

Обозначение характерных точек границ	Существующие координаты, м		Измененные (уточненные) координаты, м		Метод определения координат характерной точки	Средняя квадратическая погрешность положения характерной точки (Mf), м	Описание обозначения точки на местности (при наличии)
	X	Y	X	Y			
1	2	3	4	5	6	7	8
-	-	-	-	-	-	-	

Раздел 4

План границ объекта



Масштаб 1:6 500

Условные обозначения:

- - граница объекта, местоположение которой описано
- - границы муниципальных образований
- - границы зон с особыми условиями использования территорий
- - границы земельных участков по сведениям ЕГРН
- - поворотная точка границ объекта

Подпись _____ Дата « _____ » _____ 20__ г.

Место для оттиска печати лица, составившего описание местоположения границ объекта

ОПИСАНИЕ МЕСТОПОЛОЖЕНИЯ ГРАНИЦ

п. Комбината Стройматериалов-2

(наименование объекта, местоположение границ которого описано (далее - объект))

Раздел 1

Сведения об объекте

№ п/п	Характеристики объекта	Описание характеристик
1	2	3
1.	Местоположение объекта	Московская область, Раменский городской округ
2.	Площадь объекта +/- величина погрешности определения площади (P +/- Дельта P)	93419 кв. м ± 107 кв. м
3.	Иные характеристики объекта	

Раздел 2

Сведения о местоположении границ объекта

1. Система координат МСК-50, зона 2

2. Сведения о характерных точках границ объекта

Обозначение характерных точек границ	Координаты, м		Метод определения координат характерной точки	Средняя квадратическая погрешность положения характерной точки (Мт), м	Описание обозначения точки на местности (при наличии)
	X	Y			
1	2	3	4	5	6
Участок 1					
1	2246977.37	452320.62	Картометрический	0,1	-
2	2246963.75	452323.49	Картометрический	0,1	-
3	2246960.08	452311.55	Картометрический	0,1	-
4	2246953.99	452287.48	Картометрический	0,1	-
5	2246930.02	452292.55	Картометрический	0,1	-
6	2246920.88	452294.50	Картометрический	0,1	-
7	2246907.14	452286.73	Картометрический	0,1	-
8	2246874.14	452268.06	Картометрический	0,1	-
9	2246781.79	452215.84	Картометрический	0,1	-
10	2246781.29	452216.56	Картометрический	0,1	-
11	2246646.65	452242.94	Картометрический	0,1	-
12	2246427.48	452285.88	Картометрический	0,1	-
13	2246419.25	452288.40	Картометрический	0,1	-
14	2246434.50	452342.56	Картометрический	0,1	-
15	2246375.56	452356.64	Картометрический	0,1	-
16	2246378.14	452371.12	Картометрический	0,1	-
17	2246364.21	452374.26	Картометрический	0,1	-
18	2246324.49	452383.21	Картометрический	0,1	-
19	2246336.59	452430.85	Картометрический	0,1	-
20	2246337.99	452436.01	Картометрический	0,1	-
21	2246354.83	452432.53	Картометрический	0,1	-
22	2246355.38	452434.46	Картометрический	0,1	-
23	2246338.46	452437.96	Картометрический	0,1	-
24	2246344.72	452462.82	Картометрический	0,1	-
25	2246882.14	452360.18	Картометрический	0,1	-
26	2246884.34	452376.66	Картометрический	0,1	-

Раздел 2

Сведения о местоположении границ объекта

Обозначение характерных точек границ	Координаты, м		Метод определения координат характерной точки	Средняя квадратическая погрешность положения характерной точки (Мт), м	Описание обозначения точки на местности (при наличии)
	X	Y			
1	2	3	4	5	6
27	2247017.17	452351.98	Картометрический	0,1	-
28	2247071.95	452341.81	Картометрический	0,1	-
29	2247180.57	452321.62	Картометрический	0,1	-
30	2247150.67	452317.62	Картометрический	0,1	-
31	2247151.66	452307.62	Картометрический	0,1	-
32	2247129.91	452304.66	Картометрический	0,1	-
33	2247130.63	452302.33	Картометрический	0,1	-
34	2247097.83	452287.38	Картометрический	0,1	-
35	2246976.20	452315.76	Картометрический	0,1	-
1	2246977.37	452320.62	Картометрический	0,1	-
36	2247009.08	452299.71	Картометрический	0,1	-
37	2247017.75	452297.44	Картометрический	0,1	-
38	2247017.07	452292.92	Картометрический	0,1	-
39	2247017.36	452291.76	Картометрический	0,1	-
40	2247015.04	452283.91	Картометрический	0,1	-
41	2247006.89	452286.06	Картометрический	0,1	-
42	2247008.66	452291.78	Картометрический	0,1	-
43	2247006.96	452292.23	Картометрический	0,1	-
36	2247009.08	452299.71	Картометрический	0,1	-

3. Сведения о характерных точках части (частей) границы объекта

Обозначение характерных точек границ	Координаты, м		Метод определения координат характерной точки	Средняя квадратическая погрешность положения характерной точки (Мт), м	Описание обозначения точки на местности (при наличии)
	X	Y			
1	2	3	4	5	6
-	-	-	-	-	-

Раздел 3

Сведения о местоположении измененных (уточненных) границ объекта

1. Система координат -

2. Сведения о характерных точках границ объекта

Обозначение характерных точек границ	Существующие координаты, м		Измененные (уточненные) координаты, м		Метод определения координат характерной точки	Средняя квадратическая погрешность положения характерной точки (Mf), м	Описание обозначения точки на местности (при наличии)
	X	Y	X	Y			
1	2	3	4	5	6	7	8
-	-	-	-	-	-	-	

3. Сведения о характерных точках части (частей) границы объекта

Обозначение характерных точек границ	Существующие координаты, м		Измененные (уточненные) координаты, м		Метод определения координат характерной точки	Средняя квадратическая погрешность положения характерной точки (Mf), м	Описание обозначения точки на местности (при наличии)
	X	Y	X	Y			
1	2	3	4	5	6	7	8
-	-	-	-	-	-	-	

Раздел 4
План границ объекта



Масштаб 1:4 500

Условные обозначения:

- - граница объекта, местоположение которого описано
- - границы муниципальных образований
- - границы зон с особыми условиями использования территорий
- - границы земельных участков по сведениям ЕГРН
- - поворотная точка границ объекта

Подпись _____ Дата « _____ » _____ 20__ г.

Место для оттиска печати лица, составившего описание местоположения границ объекта

ОПИСАНИЕ МЕСТОПОЛОЖЕНИЯ ГРАНИЦ

п. Кузьяевского фарфорового завода

(наименование объекта, местоположение границ которого описано (далее - объект))

Раздел 1

Сведения об объекте

№ п/п	Характеристики объекта	Описание характеристик
1	2	3
1.	Местоположение объекта	Московская область, Раменский городской округ
2.	Площадь объекта +/- величина погрешности определения площади (Р +/- Дельта Р)	125095 кв. м ± 124 кв. м
3.	Иные характеристики объекта	

Раздел 2

Сведения о местоположении границ объекта

1. Система координат МСК-50, зона 2

2. Сведения о характерных точках границ объекта

Обозначение характерных точек границ	Координаты, м		Метод определения координат характерной точки	Средняя квадратическая погрешность положения характерной точки (Мт), м	Описание обозначения точки на местности (при наличии)
	X	Y			
1	2	3	4	5	6
Участок 1					
1	2253966.43	453108.71	Картометрический	0,1	-
2	2253919.93	453169.46	Картометрический	0,1	-
3	2253797.78	453286.64	Картометрический	0,1	-
4	2253614.56	453215.97	Картометрический	0,1	-
5	2253618.43	453208.65	Картометрический	0,1	-
6	2253638.28	453158.88	Картометрический	0,1	-
7	2253593.02	453140.66	Картометрический	0,1	-
8	2253567.38	453130.45	Картометрический	0,1	-
9	2253565.53	453129.69	Картометрический	0,1	-
10	2253544.25	453184.29	Картометрический	0,1	-
11	2253541.45	453190.78	Картометрический	0,1	-
12	2253481.84	453168.13	Картометрический	0,1	-
13	2253455.19	453158.53	Картометрический	0,1	-
14	2253453.31	453163.52	Картометрический	0,1	-
15	2253446.50	453160.87	Картометрический	0,1	-
16	2253432.37	453155.41	Картометрический	0,1	-
17	2253422.87	453180.66	Картометрический	0,1	-
18	2253433.74	453183.25	Картометрический	0,1	-
19	2253444.71	453186.56	Картометрический	0,1	-
20	2253418.87	453255.35	Картометрический	0,1	-
21	2253438.02	453263.36	Картометрический	0,1	-
22	2253462.93	453277.09	Картометрический	0,1	-
23	2253468.88	453281.52	Картометрический	0,1	-
24	2253465.33	453290.98	Картометрический	0,1	-
25	2253461.24	453302.88	Картометрический	0,1	-
26	2253459.63	453308.70	Картометрический	0,1	-

Раздел 2

Сведения о местоположении границ объекта

Обозначение характерных точек границ	Координаты, м		Метод определения координат характерной точки	Средняя квадратическая погрешность положения характерной точки (Mf), м	Описание обозначения точки на местности (при наличии)
	X	Y			
1	2	3	4	5	6
27	2253454.12	453327.26	Картометрический	0,1	-
28	2253328.64	453282.70	Картометрический	0,1	-
29	2253468.57	452951.25	Картометрический	0,1	-
30	2253503.49	452966.35	Картометрический	0,1	-
31	2253515.42	452936.46	Картометрический	0,1	-
32	2253523.32	452938.32	Картометрический	0,1	-
33	2253541.84	452945.91	Картометрический	0,1	-
34	2253544.70	452938.94	Картометрический	0,1	-
35	2253786.82	453036.22	Картометрический	0,1	-
1	2253966.43	453108.71	Картометрический	0,1	-
36	2253288.96	452934.99	Картометрический	0,1	-
37	2253283.74	452932.08	Картометрический	0,1	-
38	2253257.00	452916.70	Картометрический	0,1	-
39	2253256.77	452915.85	Картометрический	0,1	-
40	2253237.75	452904.84	Картометрический	0,1	-
41	2253262.99	452865.32	Картометрический	0,1	-
42	2253286.56	452837.18	Картометрический	0,1	-
43	2253294.12	452841.37	Картометрический	0,1	-
44	2253298.75	452835.51	Картометрический	0,1	-
45	2253305.44	452827.78	Картометрический	0,1	-
46	2253308.23	452824.47	Картометрический	0,1	-
47	2253324.83	452801.43	Картометрический	0,1	-
48	2253346.63	452815.03	Картометрический	0,1	-
49	2253347.43	452816.03	Картометрический	0,1	-
50	2253319.99	452873.40	Картометрический	0,1	-
36	2253288.96	452934.99	Картометрический	0,1	-

Раздел 2

Сведения о местоположении границ объекта

3. Сведения о характерных точках части (частей) границы объекта

Обозначение характерных точек границ	Координаты, м		Метод определения координат характерной точки	Средняя квадратическая погрешность положения характерной точки (Mt), м	Описание обозначения точки на местности (при наличии)
	X	Y			
1	2	3	4	5	6
-	-	-	-	-	-

Раздел 3

Сведения о местоположении измененных (уточненных) границ объекта

1. Система координат -

2. Сведения о характерных точках границ объекта

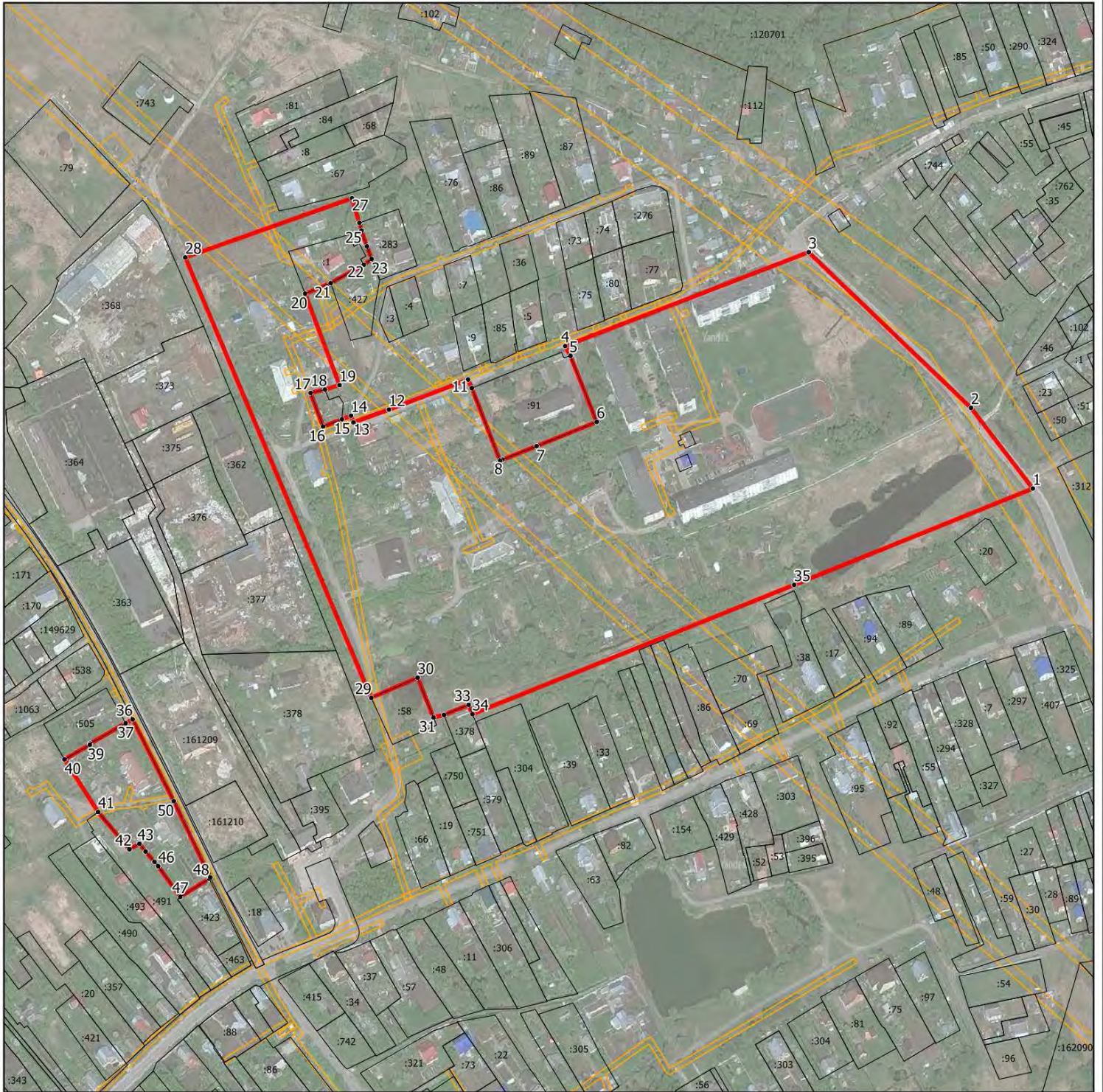
Обозначение характерных точек границ	Существующие координаты, м		Измененные (уточненные) координаты, м		Метод определения координат характерной точки	Средняя квадратическая погрешность положения характерной точки (Mf), м	Описание обозначения точки на местности (при наличии)
	X	Y	X	Y			
1	2	3	4	5	6	7	8
-	-	-	-	-	-	-	

3. Сведения о характерных точках части (частей) границы объекта

Обозначение характерных точек границ	Существующие координаты, м		Измененные (уточненные) координаты, м		Метод определения координат характерной точки	Средняя квадратическая погрешность положения характерной точки (Mf), м	Описание обозначения точки на местности (при наличии)
	X	Y	X	Y			
1	2	3	4	5	6	7	8
-	-	-	-	-	-	-	

Раздел 4

План границ объекта



Масштаб 1:4 000

Условные обозначения:

- - граница объекта, местоположение которого описано
- - границы муниципальных образований
- - границы зон с особыми условиями использования территорий
- - границы земельных участков по сведениям ЕГРН
- - поворотная точка границ объекта

Подпись _____ Дата « » 20__ г.

Место для оттиска печати лица, составившего описание местоположения границ объекта

ОПИСАНИЕ МЕСТОПОЛОЖЕНИЯ ГРАНИЦ

п. Машиностроитель

(наименование объекта, местоположение границ которого описано (далее - объект))

Раздел 1

Сведения об объекте

№ п/п	Характеристики объекта	Описание характеристик
1	2	3
1.	Местоположение объекта	Московская область, Раменский городской округ
2.	Площадь объекта +/- величина погрешности определения площади (Р +/- Дельта Р)	303133 кв. м ± 193 кв. м
3.	Иные характеристики объекта	

Раздел 2

Сведения о местоположении границ объекта

1. Система координат МСК-50, зона 2

2. Сведения о характерных точках границ объекта

Обозначение характерных точек границ	Координаты, м		Метод определения координат характерной точки	Средняя квадратическая погрешность положения характерной точки (Мт), м	Описание обозначения точки на местности (при наличии)
	X	Y			
1	2	3	4	5	6
Участок 1					
1	2243025.22	438933.18	Картометрический	0,1	-
2	2243021.64	438940.42	Картометрический	0,1	-
3	2243016.16	438944.89	Картометрический	0,1	-
4	2243005.95	438953.20	Картометрический	0,1	-
5	2242972.98	438973.18	Картометрический	0,1	-
6	2242926.05	439002.33	Картометрический	0,1	-
7	2242907.41	439012.65	Картометрический	0,1	-
8	2242844.82	439041.26	Картометрический	0,1	-
9	2242816.73	439055.39	Картометрический	0,1	-
10	2242806.02	439058.31	Картометрический	0,1	-
11	2242801.67	439059.49	Картометрический	0,1	-
12	2242794.83	439061.64	Картометрический	0,1	-
13	2242795.26	439062.61	Картометрический	0,1	-
14	2242774.84	439066.36	Картометрический	0,1	-
15	2242754.80	439062.39	Картометрический	0,1	-
16	2242727.80	439058.42	Картометрический	0,1	-
17	2242618.59	439037.68	Картометрический	0,1	-
18	2242585.09	439022.91	Картометрический	0,1	-
19	2242568.74	439015.70	Картометрический	0,1	-
20	2242564.24	439013.89	Картометрический	0,1	-
21	2242559.26	439011.88	Картометрический	0,1	-
22	2242557.55	439010.99	Картометрический	0,1	-
23	2242557.43	439011.14	Картометрический	0,1	-
24	2242544.43	439004.40	Картометрический	0,1	-
25	2242543.46	439003.70	Картометрический	0,1	-
26	2242543.38	439003.49	Картометрический	0,1	-

Раздел 2

Сведения о местоположении границ объекта

Обозначение характерных точек границ	Координаты, м		Метод определения координат характерной точки	Средняя квадратическая погрешность положения характерной точки (Mf), м	Описание обозначения точки на местности (при наличии)
	X	Y			
1	2	3	4	5	6
27	2242521.98	438987.64	Картометрический	0,1	-
28	2242512.85	438930.03	Картометрический	0,1	-
29	2242512.84	438929.99	Картометрический	0,1	-
30	2242512.81	438929.87	Картометрический	0,1	-
31	2242511.43	438925.21	Картометрический	0,1	-
32	2242491.72	438859.11	Картометрический	0,1	-
33	2242488.54	438848.44	Картометрический	0,1	-
34	2242485.94	438839.70	Картометрический	0,1	-
35	2242473.54	438799.87	Картометрический	0,1	-
36	2242465.97	438780.85	Картометрический	0,1	-
37	2242442.42	438706.44	Картометрический	0,1	-
38	2242433.82	438675.06	Картометрический	0,1	-
39	2242416.66	438581.12	Картометрический	0,1	-
40	2242410.80	438553.59	Картометрический	0,1	-
41	2242397.53	438495.04	Картометрический	0,1	-
42	2242414.50	438490.26	Картометрический	0,1	-
43	2242400.07	438485.06	Картометрический	0,1	-
44	2242377.81	438430.83	Картометрический	0,1	-
45	2242380.89	438430.20	Картометрический	0,1	-
46	2242382.89	438430.22	Картометрический	0,1	-
47	2242382.29	438428.64	Картометрический	0,1	-
48	2242366.33	438396.29	Картометрический	0,1	-
49	2242366.30	438382.71	Картометрический	0,1	-
50	2242380.74	438375.24	Картометрический	0,1	-
51	2242380.77	438375.23	Картометрический	0,1	-
52	2242400.00	438360.89	Картометрический	0,1	-
53	2242420.92	438365.87	Картометрический	0,1	-
54	2242441.84	438370.85	Картометрический	0,1	-
55	2242462.76	438375.83	Картометрический	0,1	-
56	2242483.67	438380.81	Картометрический	0,1	-

Раздел 2

Сведения о местоположении границ объекта

Обозначение характерных точек границ	Координаты, м		Метод определения координат характерной точки	Средняя квадратическая погрешность положения характерной точки (Mf), м	Описание обозначения точки на местности (при наличии)
	X	Y			
1	2	3	4	5	6
57	2242504.59	438385.79	Картометрический	0,1	-
58	2242525.51	438390.77	Картометрический	0,1	-
59	2242546.43	438395.75	Картометрический	0,1	-
60	2242569.41	438401.22	Картометрический	0,1	-
61	2242573.81	438402.27	Картометрический	0,1	-
62	2242578.32	438402.84	Картометрический	0,1	-
63	2242581.24	438403.21	Картометрический	0,1	-
64	2242602.72	438405.93	Картометрический	0,1	-
65	2242623.10	438408.51	Картометрический	0,1	-
66	2242628.46	438409.19	Картометрический	0,1	-
67	2242643.59	438409.78	Картометрический	0,1	-
68	2242664.13	438410.59	Картометрический	0,1	-
69	2242684.56	438411.39	Картометрический	0,1	-
70	2242705.05	438412.19	Картометрический	0,1	-
71	2242725.53	438413.00	Картометрический	0,1	-
72	2242737.20	438429.45	Картометрический	0,1	-
73	2242736.73	438465.57	Картометрический	0,1	-
74	2242741.74	438478.02	Картометрический	0,1	-
75	2242746.32	438482.12	Картометрический	0,1	-
76	2242746.53	438471.37	Картометрический	0,1	-
77	2242747.05	438448.83	Картометрический	0,1	-
78	2242774.40	438449.80	Картометрический	0,1	-
79	2242788.12	438450.29	Картометрический	0,1	-
80	2242788.10	438451.26	Картометрический	0,1	-
81	2242808.76	438452.90	Картометрический	0,1	-
82	2242808.97	438474.11	Картометрический	0,1	-
83	2242809.05	438475.20	Картометрический	0,1	-
84	2242844.31	438474.07	Картометрический	0,1	-
85	2242844.34	438474.07	Картометрический	0,1	-
86	2242851.63	438481.11	Картометрический	0,1	-

Раздел 2

Сведения о местоположении границ объекта

Обозначение характерных точек границ	Координаты, м		Метод определения координат характерной точки	Средняя квадратическая погрешность положения характерной точки (Mf), м	Описание обозначения точки на местности (при наличии)
	X	Y			
1	2	3	4	5	6
87	2242887.14	438571.70	Картометрический	0,1	-
88	2242944.96	438739.69	Картометрический	0,1	-
89	2242943.46	438740.20	Картометрический	0,1	-
90	2242938.83	438741.78	Картометрический	0,1	-
91	2242890.89	438758.25	Картометрический	0,1	-
92	2242898.48	438781.70	Картометрический	0,1	-
93	2242947.24	438764.07	Картометрический	0,1	-
94	2242952.69	438762.16	Картометрический	0,1	-
95	2242953.45	438764.39	Картометрический	0,1	-
96	2242931.05	438774.00	Картометрический	0,1	-
97	2242920.79	438778.50	Картометрический	0,1	-
98	2242913.33	438782.10	Картометрический	0,1	-
99	2242915.59	438787.16	Картометрический	0,1	-
100	2242918.04	438792.66	Картометрический	0,1	-
101	2242957.34	438775.68	Картометрический	0,1	-
102	2242959.45	438781.80	Картометрический	0,1	-
103	2242980.55	438842.07	Картометрический	0,1	-
104	2242976.20	438843.16	Картометрический	0,1	-
105	2242964.97	438848.94	Картометрический	0,1	-
106	2242961.54	438850.51	Картометрический	0,1	-
107	2242956.87	438852.57	Картометрический	0,1	-
108	2242955.64	438853.29	Картометрический	0,1	-
109	2242977.44	438896.54	Картометрический	0,1	-
110	2242978.59	438898.82	Картометрический	0,1	-
111	2243000.67	438885.51	Картометрический	0,1	-
1	2243025.22	438933.18	Картометрический	0,1	-
112	2242174.79	438861.28	Картометрический	0,1	-
113	2242166.49	438873.21	Картометрический	0,1	-
114	2242125.00	438869.04	Картометрический	0,1	-
115	2242103.62	438851.71	Картометрический	0,1	-

Раздел 2

Сведения о местоположении границ объекта

Обозначение характерных точек границ	Координаты, м		Метод определения координат характерной точки	Средняя квадратическая погрешность положения характерной точки (Mf), м	Описание обозначения точки на местности (при наличии)
	X	Y			
1	2	3	4	5	6
116	2242069.50	438825.32	Картометрический	0,1	-
117	2242034.34	438796.47	Картометрический	0,1	-
118	2242033.76	438795.01	Картометрический	0,1	-
119	2241995.47	438763.94	Картометрический	0,1	-
120	2242007.68	438746.24	Картометрический	0,1	-
121	2242055.23	438773.44	Картометрический	0,1	-
122	2242144.90	438824.03	Картометрический	0,1	-
123	2242160.13	438844.76	Картометрический	0,1	-
112	2242174.79	438861.28	Картометрический	0,1	-

3. Сведения о характерных точках части (частей) границы объекта

Обозначение характерных точек границ	Координаты, м		Метод определения координат характерной точки	Средняя квадратическая погрешность положения характерной точки (Mf), м	Описание обозначения точки на местности (при наличии)
	X	Y			
1	2	3	4	5	6
-	-	-	-	-	-

Раздел 3

Сведения о местоположении измененных (уточненных) границ объекта

1. Система координат -

2. Сведения о характерных точках границ объекта

Обозначение характерных точек границ	Существующие координаты, м		Измененные (уточненные) координаты, м		Метод определения координат характерной точки	Средняя квадратическая погрешность положения характерной точки (Mf), м	Описание обозначения точки на местности (при наличии)
	X	Y	X	Y			
1	2	3	4	5	6	7	8
-	-	-	-	-	-	-	

3. Сведения о характерных точках части (частей) границы объекта

Обозначение характерных точек границ	Существующие координаты, м		Измененные (уточненные) координаты, м		Метод определения координат характерной точки	Средняя квадратическая погрешность положения характерной точки (Mf), м	Описание обозначения точки на местности (при наличии)
	X	Y	X	Y			
1	2	3	4	5	6	7	8
-	-	-	-	-	-	-	

Раздел 4

План границ объекта



Масштаб 1:5 500

Условные обозначения:

- - граница объекта, местоположение которой описано
- - границы муниципальных образований
- - границы зон с особыми условиями использования территорий
- - границы земельных участков по сведениям ЕГРН
- - поворотная точка границ объекта

Подпись _____ Дата « » 20__ г.

Место для оттиска печати лица, составившего описание местоположения границ объекта

ОПИСАНИЕ МЕСТОПОЛОЖЕНИЯ ГРАНИЦ

п. Мирный

(наименование объекта, местоположение границ которого описано (далее - объект))

Раздел 1

Сведения об объекте

№ п/п	Характеристики объекта	Описание характеристик
1	2	3
1.	Местоположение объекта	Московская область, Раменский городской округ
2.	Площадь объекта +/- величина погрешности определения площади (Р +/- Дельта Р)	412963 кв. м ± 225 кв. м
3.	Иные характеристики объекта	

Раздел 2

Сведения о местоположении границ объекта

1. Система координат МСК-50, зона 2

2. Сведения о характерных точках границ объекта

Обозначение характерных точек границ	Координаты, м		Метод определения координат характерной точки	Средняя квадратическая погрешность положения характерной точки (Мт), м	Описание обозначения точки на местности (при наличии)
	X	Y			
1	2	3	4	5	6
Участок 1					
1	2240961.30	441734.04	Картометрический	0,1	-
2	2240971.17	441722.51	Картометрический	0,1	-
3	2241170.08	441487.13	Картометрический	0,1	-
4	2241267.22	441372.18	Картометрический	0,1	-
5	2241275.19	441363.73	Картометрический	0,1	-
6	2241311.53	441322.94	Картометрический	0,1	-
7	2241297.09	441307.02	Картометрический	0,1	-
8	2241349.23	441240.44	Картометрический	0,1	-
9	2241391.07	441264.17	Картометрический	0,1	-
10	2241624.90	440977.58	Картометрический	0,1	-
11	2241625.04	440977.49	Картометрический	0,1	-
12	2241642.62	440992.27	Картометрический	0,1	-
13	2241908.24	441226.51	Картометрический	0,1	-
14	2241904.03	441231.78	Картометрический	0,1	-
15	2241906.34	441233.77	Картометрический	0,1	-
16	2241910.74	441228.65	Картометрический	0,1	-
17	2241919.42	441234.97	Картометрический	0,1	-
18	2241911.06	441244.98	Картометрический	0,1	-
19	2241895.05	441263.24	Картометрический	0,1	-
20	2241860.87	441303.56	Картометрический	0,1	-
21	2241829.67	441339.42	Картометрический	0,1	-
22	2241828.72	441340.52	Картометрический	0,1	-
23	2241810.81	441361.28	Картометрический	0,1	-
24	2241756.25	441420.21	Картометрический	0,1	-
25	2241745.06	441425.11	Картометрический	0,1	-
26	2241728.92	441432.17	Картометрический	0,1	-

Раздел 2

Сведения о местоположении границ объекта

Обозначение характерных точек границ	Координаты, м		Метод определения координат характерной точки	Средняя квадратическая погрешность положения характерной точки (Mf), м	Описание обозначения точки на местности (при наличии)
	X	Y			
1	2	3	4	5	6
27	2241725.76	441438.38	Картометрический	0,1	-
28	2241716.36	441456.90	Картометрический	0,1	-
29	2241708.66	441468.40	Картометрический	0,1	-
30	2241698.43	441483.67	Картометрический	0,1	-
31	2241650.83	441535.31	Картометрический	0,1	-
32	2241627.00	441561.16	Картометрический	0,1	-
33	2241668.35	441600.13	Картометрический	0,1	-
34	2241720.84	441649.58	Картометрический	0,1	-
35	2241756.48	441680.29	Картометрический	0,1	-
36	2241769.72	441691.71	Картометрический	0,1	-
37	2241717.99	441747.20	Картометрический	0,1	-
38	2241710.90	441754.80	Картометрический	0,1	-
39	2241705.66	441752.73	Картометрический	0,1	-
40	2241654.11	441793.77	Картометрический	0,1	-
41	2241643.63	441784.43	Картометрический	0,1	-
42	2241634.10	441795.67	Картометрический	0,1	-
43	2241631.60	441799.70	Картометрический	0,1	-
44	2241599.93	441832.54	Картометрический	0,1	-
45	2241598.90	441832.81	Картометрический	0,1	-
46	2241554.12	441791.17	Картометрический	0,1	-
47	2241534.71	441773.07	Картометрический	0,1	-
48	2241511.62	441751.47	Картометрический	0,1	-
49	2241490.95	441732.49	Картометрический	0,1	-
50	2241467.57	441710.61	Картометрический	0,1	-
51	2241446.80	441693.74	Картометрический	0,1	-
52	2241440.35	441688.20	Картометрический	0,1	-
53	2241429.99	441679.54	Картометрический	0,1	-
54	2241424.64	441674.79	Картометрический	0,1	-
55	2241450.95	441641.07	Картометрический	0,1	-
56	2241453.04	441638.45	Картометрический	0,1	-

Раздел 2

Сведения о местоположении границ объекта

Обозначение характерных точек границ	Координаты, м		Метод определения координат характерной точки	Средняя квадратическая погрешность положения характерной точки (Mf), м	Описание обозначения точки на местности (при наличии)
	X	Y			
1	2	3	4	5	6
57	2241454.44	441636.61	Картометрический	0,1	-
58	2241456.40	441634.04	Картометрический	0,1	-
59	2241461.80	441628.62	Картометрический	0,1	-
60	2241455.67	441623.64	Картометрический	0,1	-
61	2241371.89	441555.56	Картометрический	0,1	-
62	2241353.91	441534.22	Картометрический	0,1	-
63	2241329.48	441514.87	Картометрический	0,1	-
64	2241329.26	441515.84	Картометрический	0,1	-
65	2241327.31	441524.48	Картометрический	0,1	-
66	2241327.15	441525.12	Картометрический	0,1	-
67	2241323.63	441537.28	Картометрический	0,1	-
68	2241323.40	441537.98	Картометрический	0,1	-
69	2241319.23	441549.47	Картометрический	0,1	-
70	2241319.02	441549.99	Картометрический	0,1	-
71	2241312.09	441566.42	Картометрический	0,1	-
72	2241311.94	441566.76	Картометрический	0,1	-
73	2241295.98	441601.24	Картометрический	0,1	-
74	2241295.90	441601.41	Картометрический	0,1	-
75	2241268.84	441657.34	Картометрический	0,1	-
76	2241212.71	441773.39	Картометрический	0,1	-
77	2241202.94	441795.72	Картометрический	0,1	-
78	2241195.44	441815.73	Картометрический	0,1	-
79	2241190.17	441831.91	Картометрический	0,1	-
80	2241186.67	441844.24	Картометрический	0,1	-
81	2241178.79	441876.50	Картометрический	0,1	-
82	2241175.76	441891.47	Картометрический	0,1	-
83	2241173.41	441907.51	Картометрический	0,1	-
84	2241172.12	441929.31	Картометрический	0,1	-
85	2241171.57	441961.90	Картометрический	0,1	-
86	2241171.14	441966.41	Картометрический	0,1	-

Раздел 2

Сведения о местоположении границ объекта

Обозначение характерных точек границ	Координаты, м		Метод определения координат характерной точки	Средняя квадратическая погрешность положения характерной точки (Mf), м	Описание обозначения точки на местности (при наличии)
	X	Y			
1	2	3	4	5	6
87	2241172.43	441974.65	Картометрический	0,1	-
88	2241172.84	441980.36	Картометрический	0,1	-
89	2241175.70	442004.20	Картометрический	0,1	-
90	2241179.93	442025.83	Картометрический	0,1	-
91	2241184.93	442045.73	Картометрический	0,1	-
92	2241192.33	442070.45	Картометрический	0,1	-
93	2241200.31	442095.21	Картометрический	0,1	-
94	2241176.95	442094.44	Картометрический	0,1	-
95	2241168.32	442094.15	Картометрический	0,1	-
96	2241168.45	442094.94	Картометрический	0,1	-
97	2241109.77	442091.90	Картометрический	0,1	-
98	2241023.31	442091.94	Картометрический	0,1	-
99	2240965.74	441890.39	Картометрический	0,1	-
100	2240977.18	441762.40	Картометрический	0,1	-
101	2240969.22	441746.09	Картометрический	0,1	-
1	2240961.30	441734.04	Картометрический	0,1	-
102	2241380.46	441107.14	Картометрический	0,1	-
103	2241346.08	441147.81	Картометрический	0,1	-
104	2241214.01	441301.76	Картометрический	0,1	-
105	2241203.62	441312.68	Картометрический	0,1	-
106	2241203.49	441311.25	Картометрический	0,1	-
107	2241203.49	441304.03	Картометрический	0,1	-
108	2241203.51	441303.37	Картометрический	0,1	-
109	2241203.80	441298.62	Картометрический	0,1	-
110	2241204.07	441296.75	Картометрический	0,1	-
111	2241204.93	441293.14	Картометрический	0,1	-
112	2241204.95	441293.05	Картометрический	0,1	-
113	2241206.28	441287.64	Картометрический	0,1	-
114	2241207.84	441284.11	Картометрический	0,1	-
115	2241210.78	441279.75	Картометрический	0,1	-

Раздел 2

Сведения о местоположении границ объекта

Обозначение характерных точек границ	Координаты, м		Метод определения координат характерной точки	Средняя квадратическая погрешность положения характерной точки (Mt), м	Описание обозначения точки на местности (при наличии)
	X	Y			
1	2	3	4	5	6
116	2241211.34	441279.00	Картометрический	0,1	-
117	2241214.47	441275.10	Картометрический	0,1	-
118	2241215.07	441274.42	Картометрический	0,1	-
119	2241224.28	441264.73	Картометрический	0,1	-
120	2241224.75	441264.26	Картометрический	0,1	-
121	2241239.64	441250.40	Картометрический	0,1	-
122	2241263.75	441222.92	Картометрический	0,1	-
123	2241317.63	441160.69	Картометрический	0,1	-
124	2241327.39	441149.23	Картометрический	0,1	-
125	2241327.53	441149.07	Картометрический	0,1	-
126	2241338.52	441136.67	Картометрический	0,1	-
127	2241346.81	441126.65	Картометрический	0,1	-
128	2241352.80	441118.33	Картометрический	0,1	-
129	2241376.95	441103.25	Картометрический	0,1	-
130	2241381.04	441104.06	Картометрический	0,1	-
102	2241380.46	441107.14	Картометрический	0,1	-

3. Сведения о характерных точках части (частей) границы объекта

Обозначение характерных точек границ	Координаты, м		Метод определения координат характерной точки	Средняя квадратическая погрешность положения характерной точки (Mt), м	Описание обозначения точки на местности (при наличии)
	X	Y			
1	2	3	4	5	6
-	-	-	-	-	-

Раздел 3

Сведения о местоположении измененных (уточненных) границ объекта

1. Система координат -

2. Сведения о характерных точках границ объекта

Обозначение характерных точек границ	Существующие координаты, м		Измененные (уточненные) координаты, м		Метод определения координат характерной точки	Средняя квадратическая погрешность положения характерной точки (Mf), м	Описание обозначения точки на местности (при наличии)
	X	Y	X	Y			
1	2	3	4	5	6	7	8
-	-	-	-	-	-	-	

3. Сведения о характерных точках части (частей) границы объекта

Обозначение характерных точек границ	Существующие координаты, м		Измененные (уточненные) координаты, м		Метод определения координат характерной точки	Средняя квадратическая погрешность положения характерной точки (Mf), м	Описание обозначения точки на местности (при наличии)
	X	Y	X	Y			
1	2	3	4	5	6	7	8
-	-	-	-	-	-	-	

Раздел 4
План границ объекта



Масштаб 1:5 500

Условные обозначения:

- - граница объекта, местоположение которого описано
- - границы муниципальных образований
- - границы зон с особыми условиями использования территорий
- - границы земельных участков по сведениям ЕГРН
- - поворотная точка границ объекта

Подпись _____ Дата « » 20__ г.

Место для оттиска печати лица, составившего описание местоположения границ объекта

ОПИСАНИЕ МЕСТОПОЛОЖЕНИЯ ГРАНИЦ

п. Опытное Поле

(наименование объекта, местоположение границ которого описано (далее - объект))

Раздел 1

Сведения об объекте

№ п/п	Характеристики объекта	Описание характеристик
1	2	3
1.	Местоположение объекта	Московская область, Раменский городской округ
2.	Площадь объекта +/- величина погрешности определения площади (Р +/- Дельта Р)	88682 кв. м ± 104 кв. м
3.	Иные характеристики объекта	

Раздел 2

Сведения о местоположении границ объекта

1. Система координат МСК-50, зона 2

2. Сведения о характерных точках границ объекта

Обозначение характерных точек границ	Координаты, м		Метод определения координат характерной точки	Средняя квадратическая погрешность положения характерной точки (Мт), м	Описание обозначения точки на местности (при наличии)
	X	Y			
1	2	3	4	5	6
Участок 1					
1	2220589.55	453457.12	Картометрический	0,1	-
2	2220590.09	453457.39	Картометрический	0,1	-
3	2220655.20	453489.02	Картометрический	0,1	-
4	2220705.48	453289.79	Картометрический	0,1	-
5	2220651.32	453247.59	Картометрический	0,1	-
6	2220627.51	453229.04	Картометрический	0,1	-
7	2220627.14	453228.75	Картометрический	0,1	-
8	2220671.33	453204.97	Картометрический	0,1	-
9	2220733.15	453171.68	Картометрический	0,1	-
10	2220774.05	453112.34	Картометрический	0,1	-
11	2220757.87	453087.67	Картометрический	0,1	-
12	2220800.69	453058.86	Картометрический	0,1	-
13	2220801.19	453076.23	Картометрический	0,1	-
14	2220821.92	453047.14	Картометрический	0,1	-
15	2220811.85	453033.12	Картометрический	0,1	-
16	2220823.29	453023.97	Картометрический	0,1	-
17	2220808.48	453004.35	Картометрический	0,1	-
18	2220814.63	453000.95	Картометрический	0,1	-
19	2220812.66	452998.46	Картометрический	0,1	-
20	2220815.89	452995.86	Картометрический	0,1	-
21	2220813.15	452990.84	Картометрический	0,1	-
22	2220810.57	452980.79	Картометрический	0,1	-
23	2220808.44	452978.20	Картометрический	0,1	-
24	2220803.87	452972.65	Картометрический	0,1	-
25	2220798.48	452972.11	Картометрический	0,1	-
26	2220760.58	453000.99	Картометрический	0,1	-

Раздел 2

Сведения о местоположении границ объекта

Обозначение характерных точек границ	Координаты, м		Метод определения координат характерной точки	Средняя квадратическая погрешность положения характерной точки (Mf), м	Описание обозначения точки на местности (при наличии)
	X	Y			
1	2	3	4	5	6
27	2220765.19	453023.03	Картометрический	0,1	-
28	2220768.09	453028.15	Картометрический	0,1	-
29	2220755.71	453040.06	Картометрический	0,1	-
30	2220750.10	453043.67	Картометрический	0,1	-
31	2220746.22	453046.17	Картометрический	0,1	-
32	2220726.08	453059.14	Картометрический	0,1	-
33	2220721.88	453061.52	Картометрический	0,1	-
34	2220713.44	453068.65	Картометрический	0,1	-
35	2220619.46	453120.81	Картометрический	0,1	-
36	2220536.10	453167.07	Картометрический	0,1	-
37	2220516.47	453177.97	Картометрический	0,1	-
38	2220497.87	453188.29	Картометрический	0,1	-
39	2220497.23	453186.67	Картометрический	0,1	-
40	2220457.73	453208.40	Картометрический	0,1	-
41	2220382.41	453249.86	Картометрический	0,1	-
42	2220310.47	453289.45	Картометрический	0,1	-
43	2220434.82	453353.26	Картометрический	0,1	-
44	2220435.82	453352.29	Картометрический	0,1	-
45	2220450.68	453359.91	Картометрический	0,1	-
46	2220445.12	453370.49	Картометрический	0,1	-
47	2220449.01	453366.24	Картометрический	0,1	-
48	2220477.26	453381.48	Картометрический	0,1	-
49	2220520.14	453399.79	Картометрический	0,1	-
50	2220512.58	453413.19	Картометрический	0,1	-
1	2220589.55	453457.12	Картометрический	0,1	-

Раздел 2

Сведения о местоположении границ объекта

3. Сведения о характерных точках части (частей) границы объекта

Обозначение характерных точек границ	Координаты, м		Метод определения координат характерной точки	Средняя квадратическая погрешность положения характерной точки (M _t), м	Описание обозначения точки на местности (при наличии)
	X	Y			
1	2	3	4	5	6
-	-	-	-	-	-

Раздел 3

Сведения о местоположении измененных (уточненных) границ объекта

1. Система координат -

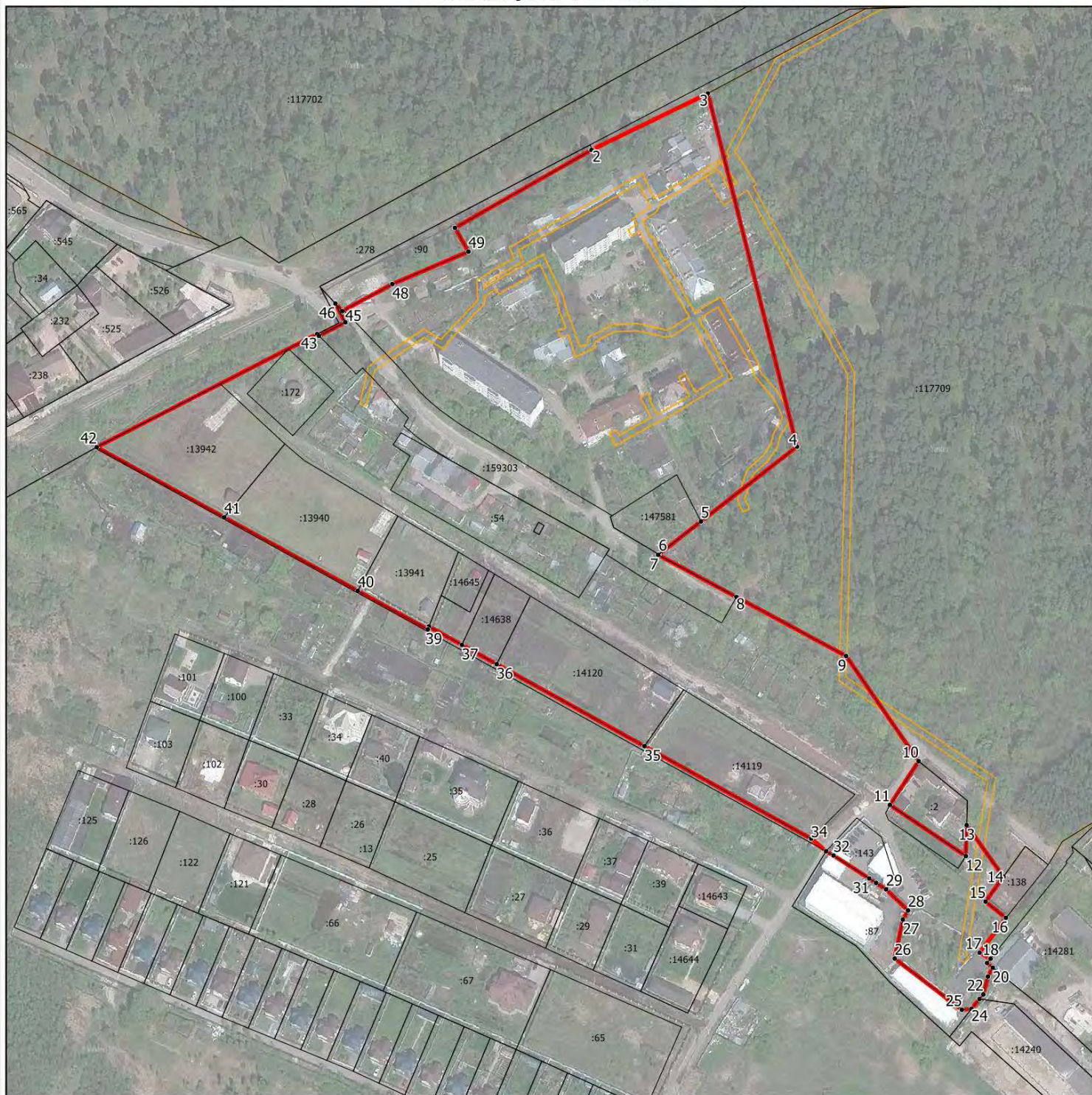
2. Сведения о характерных точках границ объекта

Обозначение характерных точек границ	Существующие координаты, м		Измененные (уточненные) координаты, м		Метод определения координат характерной точки	Средняя квадратическая погрешность положения характерной точки (Mf), м	Описание обозначения точки на местности (при наличии)
	X	Y	X	Y			
1	2	3	4	5	6	7	8
-	-	-	-	-	-	-	

3. Сведения о характерных точках части (частей) границы объекта

Обозначение характерных точек границ	Существующие координаты, м		Измененные (уточненные) координаты, м		Метод определения координат характерной точки	Средняя квадратическая погрешность положения характерной точки (Mf), м	Описание обозначения точки на местности (при наличии)
	X	Y	X	Y			
1	2	3	4	5	6	7	8
-	-	-	-	-	-	-	

Раздел 4
План границ объекта



Масштаб 1:3 000

Условные обозначения:

- - граница объекта, местоположение которого описано
- - границы муниципальных образований
- - границы зон с особыми условиями использования территорий
- - границы земельных участков по сведениям ЕГРН
- - поворотная точка границ объекта

Подпись _____ Дата « _____ » _____ 20__ г.

Место для оттиска печати лица, составившего описание местоположения границ объекта

ОПИСАНИЕ МЕСТОПОЛОЖЕНИЯ ГРАНИЦ
п. Раменской агрохимстанции (РАОС)

(наименование объекта, местоположение границ которого описано (далее - объект))

Раздел 1

Сведения об объекте

№ п/п	Характеристики объекта	Описание характеристик
1	2	3
1.	Местоположение объекта	Московская область, Раменский городской округ
2.	Площадь объекта +/- величина погрешности определения площади (Р +/- Дельта Р)	307635 кв. м ± 194 кв. м
3.	Иные характеристики объекта	

Раздел 2

Сведения о местоположении границ объекта

1. Система координат МСК-50, зона 2

2. Сведения о характерных точках границ объекта

Обозначение характерных точек границ	Координаты, м		Метод определения координат характерной точки	Средняя квадратическая погрешность положения характерной точки (Мт), м	Описание обозначения точки на местности (при наличии)
	X	Y			
1	2	3	4	5	6
Участок 1					
1	2224983.86	442481.88	Картометрический	0,1	-
2	2224977.93	442475.23	Картометрический	0,1	-
3	2225043.46	442403.84	Картометрический	0,1	-
4	2225057.76	442414.08	Картометрический	0,1	-
5	2225084.57	442394.28	Картометрический	0,1	-
6	2225081.48	442389.26	Картометрический	0,1	-
7	2225110.57	442366.15	Картометрический	0,1	-
8	2225072.56	442323.56	Картометрический	0,1	-
9	2225132.25	442277.03	Картометрический	0,1	-
10	2225131.65	442276.36	Картометрический	0,1	-
11	2225126.78	442269.77	Картометрический	0,1	-
12	2225109.76	442247.75	Картометрический	0,1	-
13	2225098.12	442233.01	Картометрический	0,1	-
14	2225098.03	442232.89	Картометрический	0,1	-
15	2225083.71	442214.20	Картометрический	0,1	-
16	2225078.19	442207.77	Картометрический	0,1	-
17	2225073.45	442203.22	Картометрический	0,1	-
18	2225067.60	442198.30	Картометрический	0,1	-
19	2225059.99	442192.77	Картометрический	0,1	-
20	2225047.88	442184.38	Картометрический	0,1	-
21	2225032.27	442174.90	Картометрический	0,1	-
22	2225031.97	442174.71	Картометрический	0,1	-
23	2225013.84	442162.80	Картометрический	0,1	-
24	2225013.70	442162.71	Картометрический	0,1	-
25	2224991.57	442147.66	Картометрический	0,1	-
26	2224968.35	442132.89	Картометрический	0,1	-

Раздел 2

Сведения о местоположении границ объекта

Обозначение характерных точек границ	Координаты, м		Метод определения координат характерной точки	Средняя квадратическая погрешность положения характерной точки (Mf), м	Описание обозначения точки на местности (при наличии)
	X	Y			
1	2	3	4	5	6
27	2224968.07	442132.71	Картометрический	0,1	-
28	2224944.93	442116.87	Картометрический	0,1	-
29	2224920.56	442100.42	Картометрический	0,1	-
30	2224898.70	442086.30	Картометрический	0,1	-
31	2224876.27	442071.95	Картометрический	0,1	-
32	2224876.25	442071.93	Картометрический	0,1	-
33	2224853.77	442057.47	Картометрический	0,1	-
34	2224845.96	442052.52	Картометрический	0,1	-
35	2224845.67	442052.32	Картометрический	0,1	-
36	2224839.98	442048.43	Картометрический	0,1	-
37	2224839.25	442047.88	Картометрический	0,1	-
38	2224833.68	442043.27	Картометрический	0,1	-
39	2224833.11	442042.76	Картометрический	0,1	-
40	2224827.66	442037.49	Картометрический	0,1	-
41	2224827.06	442036.86	Картометрический	0,1	-
42	2224821.55	442030.51	Картометрический	0,1	-
43	2224821.32	442030.24	Картометрический	0,1	-
44	2224815.34	442022.81	Картометрический	0,1	-
45	2224815.30	442022.77	Картометрический	0,1	-
46	2224807.04	442012.42	Картометрический	0,1	-
47	2224806.70	442011.96	Картометрический	0,1	-
48	2224791.76	441990.88	Картометрический	0,1	-
49	2224801.91	441977.90	Картометрический	0,1	-
50	2224838.92	442028.02	Картометрический	0,1	-
51	2224913.14	442075.94	Картометрический	0,1	-
52	2224989.71	442128.00	Картометрический	0,1	-
53	2225085.73	442201.22	Картометрический	0,1	-
54	2225144.98	442273.38	Картометрический	0,1	-
55	2225185.76	442258.67	Картометрический	0,1	-
56	2225216.82	442242.57	Картометрический	0,1	-

Раздел 2

Сведения о местоположении границ объекта

Обозначение характерных точек границ	Координаты, м		Метод определения координат характерной точки	Средняя квадратическая погрешность положения характерной точки (Mf), м	Описание обозначения точки на местности (при наличии)
	X	Y			
1	2	3	4	5	6
57	2225272.91	442232.08	Картометрический	0,1	-
58	2225337.05	442219.16	Картометрический	0,1	-
59	2225423.61	442203.27	Картометрический	0,1	-
60	2225476.18	442195.63	Картометрический	0,1	-
61	2225485.37	442193.96	Картометрический	0,1	-
62	2225528.49	442187.69	Картометрический	0,1	-
63	2225614.79	442171.76	Картометрический	0,1	-
64	2225627.71	442168.63	Картометрический	0,1	-
65	2225672.56	442309.20	Картометрический	0,1	-
66	2225565.68	442330.83	Картометрический	0,1	-
67	2225545.33	442335.41	Картометрический	0,1	-
68	2225511.80	442397.59	Картометрический	0,1	-
69	2225492.38	442433.09	Картометрический	0,1	-
70	2225498.93	442472.91	Картометрический	0,1	-
71	2225486.57	442474.37	Картометрический	0,1	-
72	2225409.36	442484.37	Картометрический	0,1	-
73	2225362.77	442518.26	Картометрический	0,1	-
74	2225387.00	442539.80	Картометрический	0,1	-
75	2225382.72	442553.69	Картометрический	0,1	-
76	2225381.06	442559.11	Картометрический	0,1	-
77	2225403.59	442579.01	Картометрический	0,1	-
78	2225383.44	442597.31	Картометрический	0,1	-
79	2225366.77	442593.32	Картометрический	0,1	-
80	2225316.15	442626.35	Картометрический	0,1	-
81	2225281.99	442655.61	Картометрический	0,1	-
82	2225251.20	442700.52	Картометрический	0,1	-
83	2225242.50	442707.04	Картометрический	0,1	-
84	2225232.36	442704.86	Картометрический	0,1	-
85	2225225.48	442698.35	Картометрический	0,1	-
86	2225217.14	442680.96	Картометрический	0,1	-

Раздел 2

Сведения о местоположении границ объекта

Обозначение характерных точек границ	Координаты, м		Метод определения координат характерной точки	Средняя квадратическая погрешность положения характерной точки (Mf), м	Описание обозначения точки на местности (при наличии)
	X	Y			
1	2	3	4	5	6
87	2225203.01	442658.87	Картометрический	0,1	-
88	2225151.58	442618.70	Картометрический	0,1	-
89	2225086.14	442584.24	Картометрический	0,1	-
90	2225082.53	442575.73	Картометрический	0,1	-
91	2225075.88	442569.85	Картометрический	0,1	-
92	2225057.40	442547.58	Картометрический	0,1	-
93	2225042.14	442532.32	Картометрический	0,1	-
94	2225015.54	442513.79	Картометрический	0,1	-
95	2225005.45	442500.84	Картометрический	0,1	-
1	2224983.86	442481.88	Картометрический	0,1	-
96	2224962.86	442491.29	Картометрический	0,1	-
97	2224977.24	442509.98	Картометрический	0,1	-
98	2225008.22	442551.64	Картометрический	0,1	-
99	2225015.94	442561.26	Картометрический	0,1	-
100	2225021.83	442561.09	Картометрический	0,1	-
101	2225031.64	442572.89	Картометрический	0,1	-
102	2225032.87	442585.61	Картометрический	0,1	-
103	2225055.44	442609.98	Картометрический	0,1	-
104	2225068.07	442618.40	Картометрический	0,1	-
105	2225128.09	442667.61	Картометрический	0,1	-
106	2225143.02	442681.06	Картометрический	0,1	-
107	2225147.56	442684.98	Картометрический	0,1	-
108	2225161.91	442697.90	Картометрический	0,1	-
109	2225175.85	442712.05	Картометрический	0,1	-
110	2225186.41	442733.24	Картометрический	0,1	-
111	2225188.32	442731.07	Картометрический	0,1	-
112	2225202.72	442744.99	Картометрический	0,1	-
113	2225202.21	442747.94	Картометрический	0,1	-
114	2225196.81	442753.63	Картометрический	0,1	-
115	2225210.34	442779.19	Картометрический	0,1	-

Раздел 2

Сведения о местоположении границ объекта

Обозначение характерных точек границ	Координаты, м		Метод определения координат характерной точки	Средняя квадратическая погрешность положения характерной точки (Mf), м	Описание обозначения точки на местности (при наличии)
	X	Y			
1	2	3	4	5	6
116	2225214.42	442803.17	Картометрический	0,1	-
117	2225206.17	442811.88	Картометрический	0,1	-
118	2225208.13	442823.39	Картометрический	0,1	-
119	2225205.42	442823.91	Картометрический	0,1	-
120	2225198.23	442831.30	Картометрический	0,1	-
121	2225182.92	442847.56	Картометрический	0,1	-
122	2225160.66	442871.23	Картометрический	0,1	-
123	2225114.19	442918.11	Картометрический	0,1	-
124	2225060.10	442867.77	Картометрический	0,1	-
125	2225039.86	442848.37	Картометрический	0,1	-
126	2225033.03	442841.29	Картометрический	0,1	-
127	2225013.46	442823.10	Картометрический	0,1	-
128	2224986.68	442800.23	Картометрический	0,1	-
129	2224964.89	442778.63	Картометрический	0,1	-
130	2224891.59	442708.20	Картометрический	0,1	-
131	2224870.41	442687.13	Картометрический	0,1	-
132	2224855.91	442672.87	Картометрический	0,1	-
133	2224841.65	442658.89	Картометрический	0,1	-
134	2224816.77	442634.68	Картометрический	0,1	-
135	2224820.08	442630.75	Картометрический	0,1	-
136	2224829.21	442621.72	Картометрический	0,1	-
137	2224835.85	442615.43	Картометрический	0,1	-
138	2224835.61	442615.20	Картометрический	0,1	-
139	2224850.65	442600.44	Картометрический	0,1	-
140	2224878.03	442573.74	Картометрический	0,1	-
141	2224887.70	442562.15	Картометрический	0,1	-
142	2224898.82	442539.97	Картометрический	0,1	-
143	2224906.34	442522.57	Картометрический	0,1	-
144	2224910.15	442520.51	Картометрический	0,1	-
145	2224913.93	442510.60	Картометрический	0,1	-

Раздел 2

Сведения о местоположении границ объекта

Обозначение характерных точек границ	Координаты, м		Метод определения координат характерной точки	Средняя квадратическая погрешность положения характерной точки (Mf), м	Описание обозначения точки на местности (при наличии)
	X	Y			
1	2	3	4	5	6
146	2224915.00	442509.29	Картометрический	0,1	-
147	2224914.54	442508.99	Картометрический	0,1	-
148	2224921.01	442498.47	Картометрический	0,1	-
149	2224939.38	442494.60	Картометрический	0,1	-
150	2224947.82	442493.48	Картометрический	0,1	-
151	2224949.62	442492.95	Картометрический	0,1	-
152	2224953.57	442492.31	Картометрический	0,1	-
96	2224962.86	442491.29	Картометрический	0,1	-
153	2224732.19	442192.57	Картометрический	0,1	-
154	2224724.91	442201.44	Картометрический	0,1	-
155	2224716.46	442213.86	Картометрический	0,1	-
156	2224706.87	442224.31	Картометрический	0,1	-
157	2224649.98	442298.60	Картометрический	0,1	-
158	2224641.03	442310.34	Картометрический	0,1	-
159	2224636.39	442316.41	Картометрический	0,1	-
160	2224634.74	442320.99	Картометрический	0,1	-
161	2224624.14	442334.41	Картометрический	0,1	-
162	2224587.57	442307.65	Картометрический	0,1	-
163	2224589.47	442304.94	Картометрический	0,1	-
164	2224589.28	442304.73	Картометрический	0,1	-
165	2224583.54	442312.53	Картометрический	0,1	-
166	2224544.50	442290.67	Картометрический	0,1	-
167	2224531.07	442279.01	Картометрический	0,1	-
168	2224528.11	442282.41	Картометрический	0,1	-
169	2224388.18	442188.81	Картометрический	0,1	-
170	2224460.85	442109.06	Картометрический	0,1	-
171	2224465.65	442111.72	Картометрический	0,1	-
172	2224497.52	442132.79	Картометрический	0,1	-
173	2224497.52	442140.39	Картометрический	0,1	-
174	2224509.56	442148.82	Картометрический	0,1	-

Раздел 2

Сведения о местоположении границ объекта

Обозначение характерных точек границ	Координаты, м		Метод определения координат характерной точки	Средняя квадратическая погрешность положения характерной точки (Mf), м	Описание обозначения точки на местности (при наличии)
	X	Y			
1	2	3	4	5	6
175	2224514.77	442144.19	Картометрический	0,1	-
176	2224530.09	442154.31	Картометрический	0,1	-
177	2224546.93	442165.47	Картометрический	0,1	-
178	2224532.21	442184.50	Картометрический	0,1	-
179	2224547.43	442196.46	Картометрический	0,1	-
180	2224562.43	442176.11	Картометрический	0,1	-
181	2224573.51	442183.71	Картометрический	0,1	-
182	2224597.78	442201.73	Картометрический	0,1	-
183	2224610.22	442186.36	Картометрический	0,1	-
184	2224600.15	442178.64	Картометрический	0,1	-
185	2224601.08	442171.70	Картометрический	0,1	-
186	2224637.44	442136.29	Картометрический	0,1	-
187	2224670.36	442100.16	Картометрический	0,1	-
188	2224688.57	442118.93	Картометрический	0,1	-
189	2224720.26	442144.77	Картометрический	0,1	-
190	2224751.56	442169.68	Картометрический	0,1	-
191	2224741.57	442180.87	Картометрический	0,1	-
192	2224731.58	442192.09	Картометрический	0,1	-
153	2224732.19	442192.57	Картометрический	0,1	-
193	2224498.02	442229.99	Картометрический	0,1	-
194	2224509.90	442239.62	Картометрический	0,1	-
195	2224519.08	442232.16	Картометрический	0,1	-
196	2224504.37	442220.30	Картометрический	0,1	-
197	2224498.70	442215.68	Картометрический	0,1	-
198	2224498.23	442216.26	Картометрический	0,1	-
199	2224498.72	442226.61	Картометрический	0,1	-
193	2224498.02	442229.99	Картометрический	0,1	-

Раздел 2

Сведения о местоположении границ объекта

3. Сведения о характерных точках части (частей) границы объекта

Обозначение характерных точек границ	Координаты, м		Метод определения координат характерной точки	Средняя квадратическая погрешность положения характерной точки (M _t), м	Описание обозначения точки на местности (при наличии)
	X	Y			
1	2	3	4	5	6
-	-	-	-	-	-

Раздел 3

Сведения о местоположении измененных (уточненных) границ объекта

1. Система координат -

2. Сведения о характерных точках границ объекта

Обозначение характерных точек границ	Существующие координаты, м		Измененные (уточненные) координаты, м		Метод определения координат характерной точки	Средняя квадратическая погрешность положения характерной точки (Mf), м	Описание обозначения точки на местности (при наличии)
	X	Y	X	Y			
1	2	3	4	5	6	7	8
-	-	-	-	-	-	-	

3. Сведения о характерных точках части (частей) границы объекта

Обозначение характерных точек границ	Существующие координаты, м		Измененные (уточненные) координаты, м		Метод определения координат характерной точки	Средняя квадратическая погрешность положения характерной точки (Mf), м	Описание обозначения точки на местности (при наличии)
	X	Y	X	Y			
1	2	3	4	5	6	7	8
-	-	-	-	-	-	-	

Раздел 4

План границ объекта



Масштаб 1:6 500

Условные обозначения:

- - граница объекта, местоположение которого описано
- - границы муниципальных образований
- - границы зон с особыми условиями использования территорий
- - границы земельных участков по сведениям ЕГРН
- - поворотная точка границ объекта

Подпись _____ Дата « » 20__ г.

Место для оттиска печати лица, составившего описание местоположения границ объекта

ОПИСАНИЕ МЕСТОПОЛОЖЕНИЯ ГРАНИЦ

п. Ремзавода

(наименование объекта, местоположение границ которого описано (далее - объект))

Раздел 1

Сведения об объекте

№ п/п	Характеристики объекта	Описание характеристик
1	2	3
1.	Местоположение объекта	Московская область, Раменский городской округ
2.	Площадь объекта +/- величина погрешности определения площади (Р +/- Дельта Р)	352693 кв. м ± 208 кв. м
3.	Иные характеристики объекта	

Раздел 2

Сведения о местоположении границ объекта

1. Система координат МСК-50, зона 2

2. Сведения о характерных точках границ объекта

Обозначение характерных точек границ	Координаты, м		Метод определения координат характерной точки	Средняя квадратическая погрешность положения характерной точки (Мт), м	Описание обозначения точки на местности (при наличии)
	X	Y			
1	2	3	4	5	6
Участок 1					
1	2247886.88	421247.70	Картометрический	0,1	-
2	2247938.76	421358.62	Картометрический	0,1	-
3	2247918.93	421378.54	Картометрический	0,1	-
4	2247919.32	421378.68	Картометрический	0,1	-
5	2247955.41	421391.37	Картометрический	0,1	-
6	2247914.47	421434.51	Картометрический	0,1	-
7	2247852.94	421390.24	Картометрический	0,1	-
8	2247762.25	421494.65	Картометрический	0,1	-
9	2247751.92	421505.67	Картометрический	0,1	-
10	2247697.49	421563.72	Картометрический	0,1	-
11	2247768.74	421597.85	Картометрический	0,1	-
12	2247790.53	421610.39	Картометрический	0,1	-
13	2247800.49	421601.07	Картометрический	0,1	-
14	2247828.44	421612.20	Картометрический	0,1	-
15	2247827.80	421613.83	Картометрический	0,1	-
16	2247826.54	421617.03	Картометрический	0,1	-
17	2247820.96	421630.66	Картометрический	0,1	-
18	2247815.08	421645.41	Картометрический	0,1	-
19	2247813.56	421649.20	Картометрический	0,1	-
20	2247809.56	421659.23	Картометрический	0,1	-
21	2247803.13	421678.46	Картометрический	0,1	-
22	2247798.47	421731.76	Картометрический	0,1	-
23	2247782.60	421779.39	Картометрический	0,1	-
24	2247778.97	421796.57	Картометрический	0,1	-
25	2247757.36	421847.14	Картометрический	0,1	-
26	2247754.85	421858.90	Картометрический	0,1	-

Раздел 2

Сведения о местоположении границ объекта

Обозначение характерных точек границ	Координаты, м		Метод определения координат характерной точки	Средняя квадратическая погрешность положения характерной точки (Mf), м	Описание обозначения точки на местности (при наличии)
	X	Y			
1	2	3	4	5	6
27	2247737.00	421954.20	Картометрический	0,1	-
28	2247754.81	421956.99	Картометрический	0,1	-
29	2247803.43	421961.62	Картометрический	0,1	-
30	2247849.47	421968.70	Картометрический	0,1	-
31	2247794.48	422224.22	Картометрический	0,1	-
32	2247784.20	422224.49	Картометрический	0,1	-
33	2247778.81	422257.04	Картометрический	0,1	-
34	2247697.07	422255.20	Картометрический	0,1	-
35	2247691.28	422254.10	Картометрический	0,1	-
36	2247616.53	422239.92	Картометрический	0,1	-
37	2247610.92	422238.86	Картометрический	0,1	-
38	2247517.59	422201.62	Картометрический	0,1	-
39	2247449.73	422180.59	Картометрический	0,1	-
40	2247441.77	422206.36	Картометрический	0,1	-
41	2247424.67	422276.32	Картометрический	0,1	-
42	2247444.83	422588.03	Картометрический	0,1	-
43	2247423.76	422603.16	Картометрический	0,1	-
44	2247364.56	422599.85	Картометрический	0,1	-
45	2247364.84	422609.84	Картометрический	0,1	-
46	2247362.07	422612.71	Картометрический	0,1	-
47	2247347.35	422610.74	Картометрический	0,1	-
48	2247329.39	422607.93	Картометрический	0,1	-
49	2247314.06	422605.86	Картометрический	0,1	-
50	2247297.18	422603.18	Картометрический	0,1	-
51	2247297.68	422614.27	Картометрический	0,1	-
52	2247285.41	422633.20	Картометрический	0,1	-
53	2247284.26	422625.93	Картометрический	0,1	-
54	2247281.49	422609.88	Картометрический	0,1	-
55	2247279.80	422599.96	Картометрический	0,1	-
56	2247279.80	422599.90	Картометрический	0,1	-

Раздел 2

Сведения о местоположении границ объекта

Обозначение характерных точек границ	Координаты, м		Метод определения координат характерной точки	Средняя квадратическая погрешность положения характерной точки (Mf), м	Описание обозначения точки на местности (при наличии)
	X	Y			
1	2	3	4	5	6
57	2247278.36	422591.46	Картометрический	0,1	-
58	2247273.03	422561.58	Картометрический	0,1	-
59	2247268.84	422537.49	Картометрический	0,1	-
60	2247265.25	422518.22	Картометрический	0,1	-
61	2247261.74	422499.46	Картометрический	0,1	-
62	2247261.71	422499.31	Картометрический	0,1	-
63	2247259.29	422485.20	Картометрический	0,1	-
64	2247257.16	422475.03	Картометрический	0,1	-
65	2247257.05	422474.44	Картометрический	0,1	-
66	2247255.71	422465.30	Картометрический	0,1	-
67	2247255.65	422464.89	Картометрический	0,1	-
68	2247254.74	422456.23	Картометрический	0,1	-
69	2247254.71	422455.86	Картометрический	0,1	-
70	2247254.04	422446.00	Картометрический	0,1	-
71	2247254.03	422445.84	Картометрический	0,1	-
72	2247253.53	422436.32	Картометрический	0,1	-
73	2247257.91	422424.78	Картометрический	0,1	-
74	2247327.78	422134.11	Картометрический	0,1	-
75	2247367.00	421990.33	Картометрический	0,1	-
76	2247375.15	421992.35	Картометрический	0,1	-
77	2247390.21	421996.67	Картометрический	0,1	-
78	2247402.65	421999.86	Картометрический	0,1	-
79	2247461.53	422016.10	Картометрический	0,1	-
80	2247469.38	421991.85	Картометрический	0,1	-
81	2247479.19	421959.63	Картометрический	0,1	-
82	2247537.62	421976.11	Картометрический	0,1	-
83	2247532.95	421989.45	Картометрический	0,1	-
84	2247565.33	421998.53	Картометрический	0,1	-
85	2247560.67	422015.14	Картометрический	0,1	-
86	2247665.32	422043.36	Картометрический	0,1	-

Раздел 2

Сведения о местоположении границ объекта

Обозначение характерных точек границ	Координаты, м		Метод определения координат характерной точки	Средняя квадратическая погрешность положения характерной точки (Mf), м	Описание обозначения точки на местности (при наличии)
	X	Y			
1	2	3	4	5	6
87	2247724.90	421813.53	Картометрический	0,1	-
88	2247686.39	421802.27	Картометрический	0,1	-
89	2247683.97	421803.18	Картометрический	0,1	-
90	2247641.32	421791.52	Картометрический	0,1	-
91	2247638.44	421784.47	Картометрический	0,1	-
92	2247597.35	421773.72	Картометрический	0,1	-
93	2247598.67	421763.74	Картометрический	0,1	-
94	2247450.66	421725.33	Картометрический	0,1	-
95	2247439.53	421722.73	Картометрический	0,1	-
96	2247442.93	421710.04	Картометрический	0,1	-
97	2247487.35	421553.34	Картометрический	0,1	-
98	2247524.41	421420.15	Картометрический	0,1	-
99	2247567.84	421238.00	Картометрический	0,1	-
100	2247719.97	421270.31	Картометрический	0,1	-
101	2247873.77	421251.08	Картометрический	0,1	-
1	2247886.88	421247.70	Картометрический	0,1	-
102	2247425.59	421932.40	Картометрический	0,1	-
103	2247418.98	421958.37	Картометрический	0,1	-
104	2247413.65	421957.01	Картометрический	0,1	-
105	2247401.29	421953.87	Картометрический	0,1	-
106	2247397.90	421953.01	Картометрический	0,1	-
107	2247403.20	421932.17	Картометрический	0,1	-
108	2247392.89	421929.54	Картометрический	0,1	-
109	2247394.34	421924.45	Картометрический	0,1	-
102	2247425.59	421932.40	Картометрический	0,1	-

Раздел 2

Сведения о местоположении границ объекта

3. Сведения о характерных точках части (частей) границы объекта

Обозначение характерных точек границ	Координаты, м		Метод определения координат характерной точки	Средняя квадратическая погрешность положения характерной точки (M _t), м	Описание обозначения точки на местности (при наличии)
	X	Y			
1	2	3	4	5	6
-	-	-	-	-	-

Раздел 3

Сведения о местоположении измененных (уточненных) границ объекта

1. Система координат -

2. Сведения о характерных точках границ объекта

Обозначение характерных точек границ	Существующие координаты, м		Измененные (уточненные) координаты, м		Метод определения координат характерной точки	Средняя квадратическая погрешность положения характерной точки (Mf), м	Описание обозначения точки на местности (при наличии)
	X	Y	X	Y			
1	2	3	4	5	6	7	8
-	-	-	-	-	-	-	

3. Сведения о характерных точках части (частей) границы объекта

Обозначение характерных точек границ	Существующие координаты, м		Измененные (уточненные) координаты, м		Метод определения координат характерной точки	Средняя квадратическая погрешность положения характерной точки (Mf), м	Описание обозначения точки на местности (при наличии)
	X	Y	X	Y			
1	2	3	4	5	6	7	8
-	-	-	-	-	-	-	






Раздел 4

План границ объекта



Масштаб 1:7 000

Условные обозначения:

-  - граница объекта, местоположение которого описано
-  - границы муниципальных образований
-  - границы зон с особыми условиями использования территорий
-  - границы земельных участков по сведениям ЕГРН
-  - поворотная точка границ объекта

Подпись _____ Дата « _____ » 20__ г.

Место для оттиска печати лица, составившего описание местоположения границ объекта

ОПИСАНИЕ МЕСТОПОЛОЖЕНИЯ ГРАНИЦ

п. Рылеево

(наименование объекта, местоположение границ которого описано (далее - объект))

Раздел 1

Сведения об объекте

№ п/п	Характеристики объекта	Описание характеристик
1	2	3
1.	Местоположение объекта	Московская область, Раменский городской округ
2.	Площадь объекта +/- величина погрешности определения площади (Р +/- Дельта Р)	2195918 кв. м ± 519 кв. м
3.	Иные характеристики объекта	

Раздел 2

Сведения о местоположении границ объекта

1. Система координат МСК-50, зона 2

2. Сведения о характерных точках границ объекта

Обозначение характерных точек границ	Координаты, м		Метод определения координат характерной точки	Средняя квадратическая погрешность положения характерной точки (Мт), м	Описание обозначения точки на местности (при наличии)
	X	Y			
1	2	3	4	5	6
Участок 1					
1	2225432.68	422377.83	Картометрический	0,1	-
2	2225430.05	422374.82	Картометрический	0,1	-
3	2225438.98	422367.01	Картометрический	0,1	-
4	2225434.25	422361.49	Картометрический	0,1	-
5	2225434.22	422361.45	Картометрический	0,1	-
6	2225415.04	422338.85	Картометрический	0,1	-
7	2225415.02	422338.83	Картометрический	0,1	-
8	2225400.37	422321.47	Картометрический	0,1	-
9	2225400.35	422321.45	Картометрический	0,1	-
10	2225384.78	422302.94	Картометрический	0,1	-
11	2225377.19	422294.22	Картометрический	0,1	-
12	2225361.72	422277.28	Картометрический	0,1	-
13	2225361.50	422277.04	Картометрический	0,1	-
14	2225351.41	422265.21	Картометрический	0,1	-
15	2225336.39	422248.06	Картометрический	0,1	-
16	2225324.59	422235.42	Картометрический	0,1	-
17	2225324.34	422235.15	Картометрический	0,1	-
18	2225309.79	422218.36	Картометрический	0,1	-
19	2225291.49	422197.54	Картометрический	0,1	-
20	2225276.93	422181.51	Картометрический	0,1	-
21	2225276.87	422181.44	Картометрический	0,1	-
22	2225259.30	422161.73	Картометрический	0,1	-
23	2225244.95	422146.50	Картометрический	0,1	-
24	2225244.74	422146.27	Картометрический	0,1	-
25	2225230.97	422130.68	Картометрический	0,1	-
26	2225230.74	422130.41	Картометрический	0,1	-

Раздел 2

Сведения о местоположении границ объекта

Обозначение характерных точек границ	Координаты, м		Метод определения координат характерной точки	Средняя квадратическая погрешность положения характерной точки (Mf), м	Описание обозначения точки на местности (при наличии)
	X	Y			
1	2	3	4	5	6
27	2225215.66	422112.08	Картометрический	0,1	-
28	2225215.52	422111.90	Картометрический	0,1	-
29	2225201.29	422093.78	Картометрический	0,1	-
30	2225201.27	422093.76	Картометрический	0,1	-
31	2225190.41	422079.87	Картометрический	0,1	-
32	2225189.94	422079.20	Картометрический	0,1	-
33	2225179.87	422063.89	Картометрический	0,1	-
34	2225161.86	422037.93	Картометрический	0,1	-
35	2225161.79	422037.82	Картометрический	0,1	-
36	2225152.07	422023.42	Картометрический	0,1	-
37	2225152.01	422023.33	Картометрический	0,1	-
38	2225138.29	422002.51	Картометрический	0,1	-
39	2225138.28	422002.49	Картометрический	0,1	-
40	2225129.87	421989.70	Картометрический	0,1	-
41	2225129.77	421989.54	Картометрический	0,1	-
42	2225121.79	421976.87	Картометрический	0,1	-
43	2225121.41	421976.21	Картометрический	0,1	-
44	2225113.81	421961.85	Картометрический	0,1	-
45	2225113.76	421961.76	Картометрический	0,1	-
46	2225107.17	421949.01	Картометрический	0,1	-
47	2225106.87	421948.37	Картометрический	0,1	-
48	2225100.15	421932.74	Картометрический	0,1	-
49	2225100.12	421932.67	Картометрический	0,1	-
50	2225090.16	421909.02	Картометрический	0,1	-
51	2225090.15	421909.00	Картометрический	0,1	-
52	2225082.88	421891.69	Картометрический	0,1	-
53	2225082.75	421891.36	Картометрический	0,1	-
54	2225079.92	421883.88	Картометрический	0,1	-
55	2225079.83	421883.63	Картометрический	0,1	-
56	2225074.04	421866.98	Картометрический	0,1	-

Раздел 2

Сведения о местоположении границ объекта

Обозначение характерных точек границ	Координаты, м		Метод определения координат характерной точки	Средняя квадратическая погрешность положения характерной точки (Mf), м	Описание обозначения точки на местности (при наличии)
	X	Y			
1	2	3	4	5	6
57	2225073.98	421866.78	Картометрический	0,1	-
58	2225070.17	421855.04	Картометрический	0,1	-
59	2225070.07	421854.70	Картометрический	0,1	-
60	2225066.02	421840.51	Картометрический	0,1	-
61	2225065.89	421840.02	Картометрический	0,1	-
62	2225063.08	421827.85	Картометрический	0,1	-
63	2225057.57	421805.78	Картометрический	0,1	-
64	2225053.62	421790.13	Картометрический	0,1	-
65	2225048.73	421771.69	Картометрический	0,1	-
66	2225048.70	421771.56	Картометрический	0,1	-
67	2225044.22	421753.69	Картометрический	0,1	-
68	2225044.21	421753.64	Картометрический	0,1	-
69	2225041.59	421742.95	Картометрический	0,1	-
70	2225041.54	421742.74	Картометрический	0,1	-
71	2225040.07	421736.11	Картометрический	0,1	-
72	2225039.14	421732.07	Картометрический	0,1	-
73	2225038.47	421729.83	Картометрический	0,1	-
74	2225043.44	421728.92	Картометрический	0,1	-
75	2225052.60	421727.25	Картометрический	0,1	-
76	2225051.20	421717.69	Картометрический	0,1	-
77	2225058.98	421722.46	Картометрический	0,1	-
78	2225064.66	421721.43	Картометрический	0,1	-
79	2225064.35	421720.40	Картометрический	0,1	-
80	2225063.95	421719.20	Картометрический	0,1	-
81	2225062.09	421714.30	Картометрический	0,1	-
82	2225061.61	421713.15	Картометрический	0,1	-
83	2225060.00	421709.69	Картометрический	0,1	-
84	2225059.96	421709.60	Картометрический	0,1	-
85	2225056.33	421701.87	Картометрический	0,1	-
86	2225055.58	421700.45	Картометрический	0,1	-

Раздел 2

Сведения о местоположении границ объекта

Обозначение характерных точек границ	Координаты, м		Метод определения координат характерной точки	Средняя квадратическая погрешность положения характерной точки (Mf), м	Описание обозначения точки на местности (при наличии)
	X	Y			
1	2	3	4	5	6
87	2225049.62	421690.32	Картометрический	0,1	-
88	2225049.38	421689.92	Картометрический	0,1	-
89	2225048.63	421688.71	Картометрический	0,1	-
90	2225031.53	421560.46	Картометрический	0,1	-
91	2225017.03	421469.77	Картометрический	0,1	-
92	2225033.06	421423.99	Картометрический	0,1	-
93	2225048.05	421392.50	Картометрический	0,1	-
94	2225088.71	421352.78	Картометрический	0,1	-
95	2225117.58	421322.56	Картометрический	0,1	-
96	2225121.53	421323.78	Картометрический	0,1	-
97	2225264.85	421300.78	Картометрический	0,1	-
98	2225264.88	421301.02	Картометрический	0,1	-
99	2225322.80	421291.38	Картометрический	0,1	-
100	2225350.00	421299.63	Картометрический	0,1	-
101	2225394.19	421300.62	Картометрический	0,1	-
102	2225408.79	421296.19	Картометрический	0,1	-
103	2225411.45	421285.79	Картометрический	0,1	-
104	2225416.38	421278.29	Картометрический	0,1	-
105	2225415.45	421275.92	Картометрический	0,1	-
106	2225422.04	421275.42	Картометрический	0,1	-
107	2225467.25	421267.89	Картометрический	0,1	-
108	2225481.32	421257.77	Картометрический	0,1	-
109	2225530.65	421249.78	Картометрический	0,1	-
110	2225531.92	421260.86	Картометрический	0,1	-
111	2225533.04	421269.70	Картометрический	0,1	-
112	2225543.32	421285.24	Картометрический	0,1	-
113	2225517.81	421370.54	Картометрический	0,1	-
114	2225497.04	421408.60	Картометрический	0,1	-
115	2225439.91	421424.44	Картометрический	0,1	-
116	2225434.46	421454.57	Картометрический	0,1	-

Раздел 2

Сведения о местоположении границ объекта

Обозначение характерных точек границ	Координаты, м		Метод определения координат характерной точки	Средняя квадратическая погрешность положения характерной точки (Mf), м	Описание обозначения точки на местности (при наличии)
	X	Y			
1	2	3	4	5	6
117	2225429.30	421483.16	Картометрический	0,1	-
118	2225431.53	421529.27	Картометрический	0,1	-
119	2225518.57	421538.55	Картометрический	0,1	-
120	2225545.90	421541.53	Картометрический	0,1	-
121	2225553.57	421577.68	Картометрический	0,1	-
122	2225561.61	421576.61	Картометрический	0,1	-
123	2225567.52	421575.50	Картометрический	0,1	-
124	2225569.62	421575.10	Картометрический	0,1	-
125	2225575.54	421570.66	Картометрический	0,1	-
126	2225593.84	421567.65	Картометрический	0,1	-
127	2225594.93	421567.47	Картометрический	0,1	-
128	2225609.84	421566.16	Картометрический	0,1	-
129	2225627.87	421560.93	Картометрический	0,1	-
130	2225645.63	421559.54	Картометрический	0,1	-
131	2225729.93	421546.88	Картометрический	0,1	-
132	2225736.21	421546.28	Картометрический	0,1	-
133	2225743.31	421540.20	Картометрический	0,1	-
134	2225766.09	421529.41	Картометрический	0,1	-
135	2225809.88	421521.44	Картометрический	0,1	-
136	2225813.72	421533.41	Картометрический	0,1	-
137	2225824.20	421531.18	Картометрический	0,1	-
138	2225820.15	421519.23	Картометрический	0,1	-
139	2225827.14	421517.59	Картометрический	0,1	-
140	2225837.56	421514.10	Картометрический	0,1	-
141	2225839.16	421519.15	Картометрический	0,1	-
142	2225841.29	421529.34	Картометрический	0,1	-
143	2225841.73	421532.26	Картометрический	0,1	-
144	2225845.23	421546.33	Картометрический	0,1	-
145	2225864.88	421542.74	Картометрический	0,1	-
146	2225877.72	421563.92	Картометрический	0,1	-

Раздел 2

Сведения о местоположении границ объекта

Обозначение характерных точек границ	Координаты, м		Метод определения координат характерной точки	Средняя квадратическая погрешность положения характерной точки (Mf), м	Описание обозначения точки на местности (при наличии)
	X	Y			
1	2	3	4	5	6
147	2225903.92	421562.92	Картометрический	0,1	-
148	2225908.17	421564.87	Картометрический	0,1	-
149	2225918.47	421570.27	Картометрический	0,1	-
150	2225924.22	421570.85	Картометрический	0,1	-
151	2225932.02	421568.14	Картометрический	0,1	-
152	2225950.42	421562.72	Картометрический	0,1	-
153	2225964.88	421556.73	Картометрический	0,1	-
154	2225990.23	421550.05	Картометрический	0,1	-
155	2226002.33	421546.20	Картометрический	0,1	-
156	2226009.26	421544.25	Картометрический	0,1	-
157	2226015.18	421542.51	Картометрический	0,1	-
158	2226057.57	421529.96	Картометрический	0,1	-
159	2226084.87	421526.27	Картометрический	0,1	-
160	2226088.24	421526.68	Картометрический	0,1	-
161	2226097.84	421523.11	Картометрический	0,1	-
162	2226104.12	421520.78	Картометрический	0,1	-
163	2226211.36	421484.80	Картометрический	0,1	-
164	2226230.73	421473.46	Картометрический	0,1	-
165	2226290.81	421452.76	Картометрический	0,1	-
166	2226292.15	421454.78	Картометрический	0,1	-
167	2226311.81	421445.24	Картометрический	0,1	-
168	2226321.14	421436.72	Картометрический	0,1	-
169	2226356.06	421417.21	Картометрический	0,1	-
170	2226382.56	421394.46	Картометрический	0,1	-
171	2226385.15	421394.67	Картометрический	0,1	-
172	2226391.46	421395.19	Картометрический	0,1	-
173	2226484.03	421391.80	Картометрический	0,1	-
174	2226503.09	421396.04	Картометрический	0,1	-
175	2226568.46	421389.14	Картометрический	0,1	-
176	2226494.77	421465.10	Картометрический	0,1	-

Раздел 2

Сведения о местоположении границ объекта

Обозначение характерных точек границ	Координаты, м		Метод определения координат характерной точки	Средняя квадратическая погрешность положения характерной точки (Mf), м	Описание обозначения точки на местности (при наличии)
	X	Y			
1	2	3	4	5	6
177	2226493.06	421461.34	Картометрический	0,1	-
178	2226475.97	421471.79	Картометрический	0,1	-
179	2226479.87	421480.47	Картометрический	0,1	-
180	2226474.54	421485.97	Картометрический	0,1	-
181	2226478.43	421510.71	Картометрический	0,1	-
182	2226481.64	421531.19	Картометрический	0,1	-
183	2226482.04	421533.71	Картометрический	0,1	-
184	2226469.55	421508.08	Картометрический	0,1	-
185	2226436.43	421527.69	Картометрический	0,1	-
186	2226434.27	421528.87	Картометрический	0,1	-
187	2226431.45	421530.67	Картометрический	0,1	-
188	2226433.64	421533.89	Картометрический	0,1	-
189	2226436.59	421537.83	Картометрический	0,1	-
190	2226456.49	421568.03	Картометрический	0,1	-
191	2226459.16	421566.93	Картометрический	0,1	-
192	2226489.79	421549.60	Картометрический	0,1	-
193	2226486.83	421543.51	Картометрический	0,1	-
194	2226487.17	421543.69	Картометрический	0,1	-
195	2226501.86	421551.96	Картометрический	0,1	-
196	2226549.37	421578.72	Картометрический	0,1	-
197	2226538.94	421583.47	Картометрический	0,1	-
198	2226572.74	421627.04	Картометрический	0,1	-
199	2226594.24	421607.58	Картометрический	0,1	-
200	2226553.36	421580.96	Картометрический	0,1	-
201	2226677.75	421650.97	Картометрический	0,1	-
202	2226643.54	421917.68	Картометрический	0,1	-
203	2226692.25	422029.10	Картометрический	0,1	-
204	2226849.87	422155.26	Картометрический	0,1	-
205	2227048.04	422304.81	Картометрический	0,1	-
206	2227179.79	422404.25	Картометрический	0,1	-

Раздел 2

Сведения о местоположении границ объекта

Обозначение характерных точек границ	Координаты, м		Метод определения координат характерной точки	Средняя квадратическая погрешность положения характерной точки (Mf), м	Описание обозначения точки на местности (при наличии)
	X	Y			
1	2	3	4	5	6
207	2227156.41	422425.01	Картометрический	0,1	-
208	2227122.93	422388.08	Картометрический	0,1	-
209	2227109.76	422403.11	Картометрический	0,1	-
210	2227140.62	422439.02	Картометрический	0,1	-
211	2227135.44	422443.61	Картометрический	0,1	-
212	2227125.28	422434.48	Картометрический	0,1	-
213	2227104.00	422464.74	Картометрический	0,1	-
214	2227107.01	422468.84	Картометрический	0,1	-
215	2227096.84	422477.88	Картометрический	0,1	-
216	2227078.38	422491.47	Картометрический	0,1	-
217	2227069.56	422502.08	Картометрический	0,1	-
218	2226872.93	422594.79	Картометрический	0,1	-
219	2226863.42	422603.20	Картометрический	0,1	-
220	2226676.01	422768.96	Картометрический	0,1	-
221	2226612.50	422800.93	Картометрический	0,1	-
222	2226583.63	422688.69	Картометрический	0,1	-
223	2226556.45	422593.81	Картометрический	0,1	-
224	2226521.27	422595.70	Картометрический	0,1	-
225	2226553.48	422565.43	Картометрический	0,1	-
226	2226543.61	422556.25	Картометрический	0,1	-
227	2226506.65	422590.59	Картометрический	0,1	-
228	2226512.73	422596.16	Картометрический	0,1	-
229	2226392.19	422602.63	Картометрический	0,1	-
230	2226268.66	422582.73	Картометрический	0,1	-
231	2226286.12	422557.58	Картометрический	0,1	-
232	2226261.01	422543.03	Картометрический	0,1	-
233	2226245.34	422527.27	Картометрический	0,1	-
234	2226216.04	422563.20	Картометрический	0,1	-
235	2226228.46	422576.24	Картометрический	0,1	-
236	2226211.13	422573.45	Картометрический	0,1	-

Раздел 2

Сведения о местоположении границ объекта

Обозначение характерных точек границ	Координаты, м		Метод определения координат характерной точки	Средняя квадратическая погрешность положения характерной точки (Mf), м	Описание обозначения точки на местности (при наличии)
	X	Y			
1	2	3	4	5	6
237	2226211.12	422573.45	Картометрический	0,1	-
238	2226225.54	422657.73	Картометрический	0,1	-
239	2226254.15	422884.42	Картометрический	0,1	-
240	2226284.47	422952.61	Картометрический	0,1	-
241	2226348.78	423097.22	Картометрический	0,1	-
242	2226453.38	423284.82	Картометрический	0,1	-
243	2226456.23	423385.44	Картометрический	0,1	-
244	2226455.36	423384.12	Картометрический	0,1	-
245	2226441.30	423387.35	Картометрический	0,1	-
246	2226440.92	423390.10	Картометрический	0,1	-
247	2226449.09	423425.95	Картометрический	0,1	-
248	2226449.31	423426.91	Картометрический	0,1	-
249	2226449.52	423427.84	Картометрический	0,1	-
250	2226449.71	423428.76	Картометрический	0,1	-
251	2226449.89	423429.65	Картометрический	0,1	-
252	2226450.05	423430.52	Картометрический	0,1	-
253	2226450.18	423431.36	Картометрический	0,1	-
254	2226450.29	423432.18	Картометрический	0,1	-
255	2226450.37	423432.98	Картометрический	0,1	-
256	2226450.42	423433.75	Картометрический	0,1	-
257	2226450.44	423434.50	Картометрический	0,1	-
258	2226450.42	423435.22	Картометрический	0,1	-
259	2226450.37	423435.92	Картометрический	0,1	-
260	2226450.29	423436.58	Картометрический	0,1	-
261	2226450.17	423437.21	Картометрический	0,1	-
262	2226450.00	423437.90	Картометрический	0,1	-
263	2226449.82	423438.44	Картометрический	0,1	-
264	2226449.61	423438.97	Картометрический	0,1	-
265	2226449.36	423439.49	Картометрический	0,1	-
266	2226449.08	423439.99	Картометрический	0,1	-

Раздел 2

Сведения о местоположении границ объекта

Обозначение характерных точек границ	Координаты, м		Метод определения координат характерной точки	Средняя квадратическая погрешность положения характерной точки (Mf), м	Описание обозначения точки на местности (при наличии)
	X	Y			
1	2	3	4	5	6
267	2226448.77	423440.49	Картометрический	0,1	-
268	2226448.63	423440.67	Картометрический	0,1	-
269	2226451.10	423453.47	Картометрический	0,1	-
270	2226428.21	423463.72	Картометрический	0,1	-
271	2226415.21	423450.73	Картометрический	0,1	-
272	2226411.26	423451.53	Картометрический	0,1	-
273	2226333.49	423356.50	Картометрический	0,1	-
274	2226331.69	423357.80	Картометрический	0,1	-
275	2226343.18	423371.63	Картометрический	0,1	-
276	2226341.64	423372.91	Картометрический	0,1	-
277	2226330.06	423358.97	Картометрический	0,1	-
278	2226328.43	423360.14	Картометрический	0,1	-
279	2226326.22	423357.54	Картометрический	0,1	-
280	2226326.00	423357.29	Картометрический	0,1	-
281	2226309.06	423338.10	Картометрический	0,1	-
282	2226293.28	423318.33	Картометрический	0,1	-
283	2226293.05	423318.05	Картометрический	0,1	-
284	2226270.79	423291.32	Картометрический	0,1	-
285	2226270.58	423291.07	Картометрический	0,1	-
286	2226261.24	423280.26	Картометрический	0,1	-
287	2226245.63	423261.70	Картометрический	0,1	-
288	2226232.62	423246.29	Картометрический	0,1	-
289	2226232.55	423246.21	Картометрический	0,1	-
290	2226215.28	423225.98	Картометрический	0,1	-
291	2226198.33	423206.24	Картометрический	0,1	-
292	2226180.90	423185.80	Картометрический	0,1	-
293	2226163.73	423164.72	Картометрический	0,1	-
294	2226151.56	423149.85	Картометрический	0,1	-
295	2226151.30	423149.53	Картометрический	0,1	-
296	2226133.39	423128.67	Картометрический	0,1	-

Раздел 2

Сведения о местоположении границ объекта

Обозначение характерных точек границ	Координаты, м		Метод определения координат характерной точки	Средняя квадратическая погрешность положения характерной точки (Mf), м	Описание обозначения точки на местности (при наличии)
	X	Y			
1	2	3	4	5	6
297	2226133.23	423128.49	Картометрический	0,1	-
298	2226108.01	423099.90	Картометрический	0,1	-
299	2226088.79	423077.15	Картометрический	0,1	-
300	2226060.15	423043.28	Картометрический	0,1	-
301	2226059.99	423043.10	Картометрический	0,1	-
302	2226039.66	423019.69	Картометрический	0,1	-
303	2226020.60	422996.91	Картометрический	0,1	-
304	2225999.84	422971.92	Картометрический	0,1	-
305	2225975.76	422942.95	Картометрический	0,1	-
306	2225975.56	422942.70	Картометрический	0,1	-
307	2225947.14	422909.74	Картометрический	0,1	-
308	2225926.57	422884.73	Картометрический	0,1	-
309	2225926.49	422884.63	Картометрический	0,1	-
310	2225906.47	422860.64	Картометрический	0,1	-
311	2225906.42	422860.58	Картометрический	0,1	-
312	2225888.21	422838.94	Картометрический	0,1	-
313	2225869.81	422815.44	Картометрический	0,1	-
314	2225869.48	422815.03	Картометрический	0,1	-
315	2225856.57	422799.54	Картометрический	0,1	-
316	2225850.68	422804.18	Картометрический	0,1	-
317	2225834.96	422816.57	Картометрический	0,1	-
318	2225829.87	422820.58	Картометрический	0,1	-
319	2225826.99	422817.25	Картометрический	0,1	-
320	2225756.60	422897.43	Картометрический	0,1	-
321	2225687.83	422975.76	Картометрический	0,1	-
322	2225662.97	423004.07	Картометрический	0,1	-
323	2225687.89	423065.03	Картометрический	0,1	-
324	2225702.06	423090.11	Картометрический	0,1	-
325	2225708.25	423137.42	Картометрический	0,1	-
326	2225718.70	423185.72	Картометрический	0,1	-

Раздел 2

Сведения о местоположении границ объекта

Обозначение характерных точек границ	Координаты, м		Метод определения координат характерной точки	Средняя квадратическая погрешность положения характерной точки (Mf), м	Описание обозначения точки на местности (при наличии)
	X	Y			
1	2	3	4	5	6
327	2225706.78	423180.05	Картометрический	0,1	-
328	2225706.67	423180.00	Картометрический	0,1	-
329	2225679.85	423167.24	Картометрический	0,1	-
330	2225677.61	423166.13	Картометрический	0,1	-
331	2225656.54	423155.44	Картометрический	0,1	-
332	2225649.82	423094.70	Картометрический	0,1	-
333	2225632.84	423046.83	Картометрический	0,1	-
334	2225588.08	422959.08	Картометрический	0,1	-
335	2225560.87	422925.47	Картометрический	0,1	-
336	2225523.97	422917.51	Картометрический	0,1	-
337	2225500.13	422924.92	Картометрический	0,1	-
338	2225479.13	422917.54	Картометрический	0,1	-
339	2225470.06	422906.14	Картометрический	0,1	-
340	2225474.06	422881.07	Картометрический	0,1	-
341	2225466.69	422864.54	Картометрический	0,1	-
342	2225495.01	422857.12	Картометрический	0,1	-
343	2225538.11	422824.67	Картометрический	0,1	-
344	2225527.24	422801.75	Картометрический	0,1	-
345	2225502.67	422773.70	Картометрический	0,1	-
346	2225498.53	422751.64	Картометрический	0,1	-
347	2225504.22	422735.50	Картометрический	0,1	-
348	2225516.11	422719.38	Картометрический	0,1	-
349	2225528.06	422699.70	Картометрический	0,1	-
350	2225493.51	422644.40	Картометрический	0,1	-
351	2225489.59	422637.54	Картометрический	0,1	-
352	2225493.92	422625.68	Картометрический	0,1	-
353	2225529.71	422556.57	Картометрический	0,1	-
354	2225537.51	422535.75	Картометрический	0,1	-
355	2225539.54	422520.14	Картометрический	0,1	-
356	2225554.50	422502.28	Картометрический	0,1	-

Раздел 2

Сведения о местоположении границ объекта

Обозначение характерных точек границ	Координаты, м		Метод определения координат характерной точки	Средняя квадратическая погрешность положения характерной точки (Mf), м	Описание обозначения точки на местности (при наличии)
	X	Y			
1	2	3	4	5	6
357	2225546.62	422492.56	Картометрический	0,1	-
358	2225529.75	422473.13	Картометрический	0,1	-
359	2225529.65	422473.01	Картометрический	0,1	-
360	2225515.52	422456.22	Картометрический	0,1	-
361	2225503.91	422442.60	Картометрический	0,1	-
362	2225487.52	422423.76	Картометрический	0,1	-
363	2225469.10	422402.60	Картометрический	0,1	-
364	2225469.00	422402.47	Картометрический	0,1	-
365	2225446.68	422375.98	Картометрический	0,1	-
366	2225441.59	422370.05	Картометрический	0,1	-
1	2225432.68	422377.83	Картометрический	0,1	-
367	2225457.45	422752.16	Картометрический	0,1	-
368	2225446.55	422750.78	Картометрический	0,1	-
369	2225446.33	422749.71	Картометрический	0,1	-
370	2225442.73	422737.30	Картометрический	0,1	-
371	2225440.93	422737.84	Картометрический	0,1	-
372	2225446.08	422727.86	Картометрический	0,1	-
373	2225337.77	422763.75	Картометрический	0,1	-
374	2225337.29	422763.78	Картометрический	0,1	-
375	2225313.16	422768.54	Картометрический	0,1	-
376	2225278.09	422780.64	Картометрический	0,1	-
377	2225269.45	422786.40	Картометрический	0,1	-
378	2225255.55	422791.00	Картометрический	0,1	-
379	2225254.94	422778.33	Картометрический	0,1	-
380	2225349.64	422738.10	Картометрический	0,1	-
381	2225356.65	422735.82	Картометрический	0,1	-
382	2225368.89	422730.66	Картометрический	0,1	-
383	2225374.14	422727.68	Картометрический	0,1	-
384	2225457.07	422692.44	Картометрический	0,1	-
385	2225447.52	422683.76	Картометрический	0,1	-

Раздел 2

Сведения о местоположении границ объекта

Обозначение характерных точек границ	Координаты, м		Метод определения координат характерной точки	Средняя квадратическая погрешность положения характерной точки (Мт), м	Описание обозначения точки на местности (при наличии)
	X	Y			
1	2	3	4	5	6
386	2225462.65	422674.57	Картометрический	0,1	-
387	2225460.19	422670.04	Картометрический	0,1	-
388	2225476.17	422657.75	Картометрический	0,1	-
389	2225479.68	422664.21	Картометрический	0,1	-
390	2225485.47	422661.02	Картометрический	0,1	-
391	2225488.45	422660.58	Картометрический	0,1	-
392	2225493.03	422661.77	Картометрический	0,1	-
393	2225494.38	422663.12	Картометрический	0,1	-
394	2225506.57	422682.17	Картометрический	0,1	-
395	2225505.88	422697.87	Картометрический	0,1	-
396	2225497.53	422708.77	Картометрический	0,1	-
397	2225479.94	422715.80	Картометрический	0,1	-
398	2225452.38	422734.70	Картометрический	0,1	-
367	2225457.45	422752.16	Картометрический	0,1	-
399	2225172.95	422908.44	Картометрический	0,1	-
400	2225180.29	422887.99	Картометрический	0,1	-
401	2225188.97	422893.38	Картометрический	0,1	-
402	2225182.57	422911.25	Картометрический	0,1	-
399	2225172.95	422908.44	Картометрический	0,1	-

3. Сведения о характерных точках части (частей) границы объекта

Обозначение характерных точек границ	Координаты, м		Метод определения координат характерной точки	Средняя квадратическая погрешность положения характерной точки (Мт), м	Описание обозначения точки на местности (при наличии)
	X	Y			
1	2	3	4	5	6
-	-	-	-	-	-

Раздел 3

Сведения о местоположении измененных (уточненных) границ объекта

1. Система координат -

2. Сведения о характерных точках границ объекта

Обозначение характерных точек границ	Существующие координаты, м		Измененные (уточненные) координаты, м		Метод определения координат характерной точки	Средняя квадратическая погрешность положения характерной точки (Mf), м	Описание обозначения точки на местности (при наличии)
	X	Y	X	Y			
1	2	3	4	5	6	7	8
-	-	-	-	-	-	-	

3. Сведения о характерных точках части (частей) границы объекта

Обозначение характерных точек границ	Существующие координаты, м		Измененные (уточненные) координаты, м		Метод определения координат характерной точки	Средняя квадратическая погрешность положения характерной точки (Mf), м	Описание обозначения точки на местности (при наличии)
	X	Y	X	Y			
1	2	3	4	5	6	7	8
-	-	-	-	-	-	-	

Раздел 4

План границ объекта



Масштаб 1:11 000

Условные обозначения:

- - граница объекта, местоположение которого описано
- - границы муниципальных образований
- - границы зон с особыми условиями использования территорий
- - границы земельных участков по сведениям ЕГРН
- - поворотная точка границ объекта

Подпись _____ Дата « ____ » _____ 20__ г.

Место для оттиска печати лица, составившего описание местоположения границ объекта

ОПИСАНИЕ МЕСТОПОЛОЖЕНИЯ ГРАНИЦ
п. санатория "Раменское"

(наименование объекта, местоположение границ которого описано (далее - объект))

Раздел 1

Сведения об объекте

№ п/п	Характеристики объекта	Описание характеристик
1	2	3
1.	Местоположение объекта	Московская область, Раменский городской округ
2.	Площадь объекта +/- величина погрешности определения площади (Р +/- Дельта Р)	112468 кв. м ± 117 кв. м
3.	Иные характеристики объекта	

Раздел 2

Сведения о местоположении границ объекта

1. Система координат МСК-50, зона 2

2. Сведения о характерных точках границ объекта

Обозначение характерных точек границ	Координаты, м		Метод определения координат характерной точки	Средняя квадратическая погрешность положения характерной точки (Мт), м	Описание обозначения точки на местности (при наличии)
	X	Y			
1	2	3	4	5	6
Участок 1					
1	2239483.90	445690.23	Картометрический	0,1	-
2	2239490.09	445663.66	Картометрический	0,1	-
3	2239496.31	445636.91	Картометрический	0,1	-
4	2239501.98	445612.57	Картометрический	0,1	-
5	2239507.52	445588.76	Картометрический	0,1	-
6	2239512.36	445567.96	Картометрический	0,1	-
7	2239466.45	445550.40	Картометрический	0,1	-
8	2239426.79	445541.23	Картометрический	0,1	-
9	2239416.74	445567.96	Картометрический	0,1	-
10	2239407.24	445593.25	Картометрический	0,1	-
11	2239398.86	445615.55	Картометрический	0,1	-
12	2239391.42	445635.34	Картометрический	0,1	-
13	2239388.15	445644.05	Картометрический	0,1	-
14	2239374.48	445671.29	Картометрический	0,1	-
15	2239367.85	445664.09	Картометрический	0,1	-
16	2239362.10	445657.74	Картометрический	0,1	-
17	2239350.10	445644.82	Картометрический	0,1	-
18	2239343.06	445635.93	Картометрический	0,1	-
19	2239337.09	445628.20	Картометрический	0,1	-
20	2239330.99	445618.09	Картометрический	0,1	-
21	2239307.69	445620.13	Картометрический	0,1	-
22	2239307.43	445619.94	Картометрический	0,1	-
23	2239299.44	445619.92	Картометрический	0,1	-
24	2239299.25	445616.39	Картометрический	0,1	-
25	2239276.86	445617.54	Картометрический	0,1	-
26	2239276.58	445647.21	Картометрический	0,1	-

Раздел 2

Сведения о местоположении границ объекта

Обозначение характерных точек границ	Координаты, м		Метод определения координат характерной точки	Средняя квадратическая погрешность положения характерной точки (Mf), м	Описание обозначения точки на местности (при наличии)
	X	Y			
1	2	3	4	5	6
27	2239275.43	445650.05	Картометрический	0,1	-
28	2239263.42	445658.70	Картометрический	0,1	-
29	2239260.33	445673.63	Картометрический	0,1	-
30	2239261.01	445681.33	Картометрический	0,1	-
31	2239258.49	445688.28	Картометрический	0,1	-
32	2239258.98	445711.42	Картометрический	0,1	-
33	2239266.28	445713.56	Картометрический	0,1	-
34	2239301.90	445717.32	Картометрический	0,1	-
35	2239299.50	445741.12	Картометрический	0,1	-
36	2239362.12	445752.74	Картометрический	0,1	-
37	2239362.13	445753.50	Картометрический	0,1	-
38	2239379.05	445756.18	Картометрический	0,1	-
39	2239411.72	445764.76	Картометрический	0,1	-
40	2239422.92	445767.61	Картометрический	0,1	-
41	2239426.30	445757.52	Картометрический	0,1	-
42	2239430.39	445742.20	Картометрический	0,1	-
43	2239468.05	445756.67	Картометрический	0,1	-
44	2239470.95	445744.51	Картометрический	0,1	-
45	2239477.91	445715.33	Картометрический	0,1	-
46	2239489.11	445719.63	Картометрический	0,1	-
47	2239495.10	445694.53	Картометрический	0,1	-
1	2239483.90	445690.23	Картометрический	0,1	-
48	2238632.31	445695.60	Картометрический	0,1	-
49	2238604.30	445708.28	Картометрический	0,1	-
50	2238593.93	445712.98	Картометрический	0,1	-
51	2238580.25	445730.09	Картометрический	0,1	-
52	2238562.39	445736.10	Картометрический	0,1	-
53	2238524.28	445752.86	Картометрический	0,1	-
54	2238519.52	445767.20	Картометрический	0,1	-
55	2238527.88	445773.73	Картометрический	0,1	-

Раздел 2

Сведения о местоположении границ объекта

Обозначение характерных точек границ	Координаты, м		Метод определения координат характерной точки	Средняя квадратическая погрешность положения характерной точки (Mf), м	Описание обозначения точки на местности (при наличии)
	X	Y			
1	2	3	4	5	6
56	2238549.34	445779.05	Картометрический	0,1	-
57	2238580.92	445771.24	Картометрический	0,1	-
58	2238608.91	445756.85	Картометрический	0,1	-
59	2238612.86	445755.21	Картометрический	0,1	-
60	2238611.85	445752.45	Картометрический	0,1	-
61	2238613.19	445751.30	Картометрический	0,1	-
62	2238617.68	445747.38	Картометрический	0,1	-
63	2238620.93	445747.04	Картометрический	0,1	-
64	2238628.47	445740.31	Картометрический	0,1	-
65	2238631.08	445741.95	Картометрический	0,1	-
66	2238639.89	445745.46	Картометрический	0,1	-
67	2238654.82	445768.09	Картометрический	0,1	-
68	2238669.11	445783.56	Картометрический	0,1	-
69	2238713.31	445825.20	Картометрический	0,1	-
70	2238721.63	445837.10	Картометрический	0,1	-
71	2238731.20	445841.25	Картометрический	0,1	-
72	2238757.98	445835.23	Картометрический	0,1	-
73	2238788.96	445819.07	Картометрический	0,1	-
74	2238803.85	445814.86	Картометрический	0,1	-
75	2238818.70	445817.33	Картометрический	0,1	-
76	2238818.72	445817.33	Картометрический	0,1	-
77	2238818.90	445817.35	Картометрический	0,1	-
78	2238832.93	445827.50	Картометрический	0,1	-
79	2238857.92	445888.55	Картометрический	0,1	-
80	2238866.88	445905.73	Картометрический	0,1	-
81	2238890.47	445920.30	Картометрический	0,1	-
82	2238915.32	445927.24	Картометрический	0,1	-
83	2238923.82	445930.73	Картометрический	0,1	-
84	2238933.80	445934.83	Картометрический	0,1	-
85	2238954.85	445949.43	Картометрический	0,1	-

Раздел 2

Сведения о местоположении границ объекта

Обозначение характерных точек границ	Координаты, м		Метод определения координат характерной точки	Средняя квадратическая погрешность положения характерной точки (Mf), м	Описание обозначения точки на местности (при наличии)
	X	Y			
1	2	3	4	5	6
86	2238967.57	445945.57	Картометрический	0,1	-
87	2238975.83	445936.64	Картометрический	0,1	-
88	2238975.80	445926.77	Картометрический	0,1	-
89	2238959.21	445912.17	Картометрический	0,1	-
90	2238952.80	445896.90	Картометрический	0,1	-
91	2238961.63	445862.51	Картометрический	0,1	-
92	2238970.54	445859.30	Картометрический	0,1	-
93	2238988.40	445872.62	Картометрический	0,1	-
94	2238996.08	445891.06	Картометрический	0,1	-
95	2238996.12	445906.99	Картометрический	0,1	-
96	2239005.77	445944.52	Картометрический	0,1	-
97	2239031.88	445948.28	Картометрический	0,1	-
98	2239043.63	445948.94	Картометрический	0,1	-
99	2239054.40	445936.66	Картометрический	0,1	-
100	2239052.91	445907.27	Картометрический	0,1	-
101	2239048.53	445895.61	Картометрический	0,1	-
102	2239057.15	445886.22	Картометрический	0,1	-
103	2239070.14	445884.72	Картометрический	0,1	-
104	2239090.30	445887.58	Картометрический	0,1	-
105	2239107.44	445886.63	Картометрический	0,1	-
106	2239131.27	445851.45	Картометрический	0,1	-
107	2239146.39	445847.09	Картометрический	0,1	-
108	2239157.25	445867.24	Картометрический	0,1	-
109	2239174.38	445915.45	Картометрический	0,1	-
110	2239209.20	445906.91	Картометрический	0,1	-
111	2239222.53	445907.96	Картометрический	0,1	-
112	2239238.29	445885.77	Картометрический	0,1	-
113	2239253.29	445878.30	Картометрический	0,1	-
114	2239262.10	445864.63	Картометрический	0,1	-
115	2239276.95	445849.85	Картометрический	0,1	-

Раздел 2

Сведения о местоположении границ объекта

Обозначение характерных точек границ	Координаты, м		Метод определения координат характерной точки	Средняя квадратическая погрешность положения характерной точки (Mt), м	Описание обозначения точки на местности (при наличии)
	X	Y			
1	2	3	4	5	6
116	2239287.85	445839.28	Картометрический	0,1	-
117	2239300.41	445827.05	Картометрический	0,1	-
118	2239291.14	445823.78	Картометрический	0,1	-
119	2239250.97	445823.48	Картометрический	0,1	-
120	2239247.55	445804.09	Картометрический	0,1	-
121	2239218.16	445804.91	Картометрический	0,1	-
122	2239240.86	445718.00	Картометрический	0,1	-
123	2239135.42	445713.27	Картометрический	0,1	-
124	2239120.29	445715.81	Картометрический	0,1	-
125	2239082.64	445727.80	Картометрический	0,1	-
126	2239036.97	445755.58	Картометрический	0,1	-
127	2238875.85	445757.01	Картометрический	0,1	-
128	2238750.36	445809.73	Картометрический	0,1	-
48	2238632.31	445695.60	Картометрический	0,1	-

3. Сведения о характерных точках части (частей) границы объекта

Обозначение характерных точек границ	Координаты, м		Метод определения координат характерной точки	Средняя квадратическая погрешность положения характерной точки (Mt), м	Описание обозначения точки на местности (при наличии)
	X	Y			
1	2	3	4	5	6
-	-	-	-	-	-

Раздел 3

Сведения о местоположении измененных (уточненных) границ объекта

1. Система координат -

2. Сведения о характерных точках границ объекта

Обозначение характерных точек границ	Существующие координаты, м		Измененные (уточненные) координаты, м		Метод определения координат характерной точки	Средняя квадратическая погрешность положения характерной точки (Mf), м	Описание обозначения точки на местности (при наличии)
	X	Y	X	Y			
1	2	3	4	5	6	7	8
-	-	-	-	-	-	-	

3. Сведения о характерных точках части (частей) границы объекта






Обозначение характерных точек границ	Существующие координаты, м		Измененные (уточненные) координаты, м		Метод определения координат характерной точки	Средняя квадратическая погрешность положения характерной точки (Mf), м	Описание обозначения точки на местности (при наличии)
	X	Y	X	Y			
1	2	3	4	5	6	7	8
-	-	-	-	-	-	-	

Раздел 4
План границ объекта



Масштаб 1:5 000

Условные обозначения:

-  - граница объекта, местоположение которого описано
-  - границы муниципальных образований
-  - границы зон с особыми условиями использования территорий
-  - границы земельных участков по сведениям ЕГРН
-  - поворотная точка границ объекта

Подпись _____ Дата « ____ » _____ 20__ г.

Место для оттиска печати лица, составившего описание местоположения границ объекта

ОПИСАНИЕ МЕСТОПОЛОЖЕНИЯ ГРАНИЦ

п. совхоза Красковский

(наименование объекта, местоположение границ которого описано (далее - объект))

Раздел 1

Сведения об объекте

№ п/п	Характеристики объекта	Описание характеристик
1	2	3
1.	Местоположение объекта	Московская область, Раменский городской округ
2.	Площадь объекта +/- величина погрешности определения площади (Р +/- Дельта Р)	75759 кв. м ± 96 кв. м
3.	Иные характеристики объекта	

Раздел 2

Сведения о местоположении границ объекта

1. Система координат МСК-50, зона 2

2. Сведения о характерных точках границ объекта

Обозначение характерных точек границ	Координаты, м		Метод определения координат характерной точки	Средняя квадратическая погрешность положения характерной точки (Мт), м	Описание обозначения точки на местности (при наличии)
	X	Y			
1	2	3	4	5	6
Участок 1					
1	2226745.06	460075.42	Картометрический	0,1	-
2	2226785.48	460039.76	Картометрический	0,1	-
3	2226790.02	460035.68	Картометрический	0,1	-
4	2226817.90	460038.82	Картометрический	0,1	-
5	2226821.66	460043.15	Картометрический	0,1	-
6	2226979.85	460216.21	Картометрический	0,1	-
7	2226993.07	460231.27	Картометрический	0,1	-
8	2227068.48	460321.55	Картометрический	0,1	-
9	2227096.02	460354.54	Картометрический	0,1	-
10	2227088.79	460360.54	Картометрический	0,1	-
11	2227053.68	460388.28	Картометрический	0,1	-
12	2227062.12	460398.61	Картометрический	0,1	-
13	2227079.96	460420.45	Картометрический	0,1	-
14	2227048.04	460444.61	Картометрический	0,1	-
15	2227047.06	460445.31	Картометрический	0,1	-
16	2227058.05	460459.14	Картометрический	0,1	-
17	2227040.66	460469.40	Картометрический	0,1	-
18	2227031.08	460457.36	Картометрический	0,1	-
19	2227029.91	460457.71	Картометрический	0,1	-
20	2227026.14	460452.33	Картометрический	0,1	-
21	2227024.01	460453.79	Картометрический	0,1	-
22	2227023.58	460454.04	Картометрический	0,1	-
23	2227012.43	460460.73	Картометрический	0,1	-
24	2227012.00	460460.99	Картометрический	0,1	-
25	2227004.28	460465.96	Картометрический	0,1	-
26	2227001.71	460462.25	Картометрический	0,1	-

Раздел 2

Сведения о местоположении границ объекта

Обозначение характерных точек границ	Координаты, м		Метод определения координат характерной точки	Средняя квадратическая погрешность положения характерной точки (Mf), м	Описание обозначения точки на местности (при наличии)
	X	Y			
1	2	3	4	5	6
27	2226998.72	460464.21	Картометрический	0,1	-
28	2226990.72	460469.46	Картометрический	0,1	-
29	2226987.83	460508.11	Картометрический	0,1	-
30	2226985.37	460538.87	Картометрический	0,1	-
31	2226986.63	460545.95	Картометрический	0,1	-
32	2226985.70	460547.04	Картометрический	0,1	-
33	2226967.01	460499.20	Картометрический	0,1	-
34	2226842.24	460382.15	Картометрический	0,1	-
35	2226832.64	460347.67	Картометрический	0,1	-
36	2226875.03	460307.67	Картометрический	0,1	-
37	2226875.03	460307.65	Картометрический	0,1	-
38	2226858.36	460265.11	Картометрический	0,1	-
39	2226790.54	460235.49	Картометрический	0,1	-
40	2226795.22	460224.18	Картометрический	0,1	-
41	2226762.04	460174.42	Картометрический	0,1	-
42	2226784.23	460155.09	Картометрический	0,1	-
43	2226786.03	460157.29	Картометрический	0,1	-
44	2226801.24	460144.29	Картометрический	0,1	-
45	2226795.96	460137.85	Картометрический	0,1	-
46	2226778.54	460116.47	Картометрический	0,1	-
1	2226745.06	460075.42	Картометрический	0,1	-
47	2226459.69	460062.47	Картометрический	0,1	-
48	2226489.08	460052.15	Картометрический	0,1	-
49	2226495.14	460050.47	Картометрический	0,1	-
50	2226505.53	460046.85	Картометрический	0,1	-
51	2226505.40	460046.48	Картометрический	0,1	-
52	2226652.58	459994.64	Картометрический	0,1	-
53	2226653.18	459994.14	Картометрический	0,1	-
54	2226661.95	460004.75	Картометрический	0,1	-
55	2226664.13	460007.44	Картометрический	0,1	-

Раздел 2

Сведения о местоположении границ объекта

Обозначение характерных точек границ	Координаты, м		Метод определения координат характерной точки	Средняя квадратическая погрешность положения характерной точки (Mf), м	Описание обозначения точки на местности (при наличии)
	X	Y			
1	2	3	4	5	6
56	2226664.05	460007.47	Картометрический	0,1	-
57	2226490.48	460069.70	Картометрический	0,1	-
58	2226468.04	460077.52	Картометрический	0,1	-
59	2226462.72	460066.83	Картометрический	0,1	-
60	2226461.89	460067.14	Картометрический	0,1	-
47	2226459.69	460062.47	Картометрический	0,1	-
61	2226710.89	460034.42	Картометрический	0,1	-
62	2226707.52	460037.14	Картометрический	0,1	-
63	2226699.35	460027.08	Картометрический	0,1	-
64	2226702.74	460024.49	Картометрический	0,1	-
61	2226710.89	460034.42	Картометрический	0,1	-

3. Сведения о характерных точках части (частей) границы объекта

Обозначение характерных точек границ	Координаты, м		Метод определения координат характерной точки	Средняя квадратическая погрешность положения характерной точки (Mf), м	Описание обозначения точки на местности (при наличии)
	X	Y			
1	2	3	4	5	6
-	-	-	-	-	-

Раздел 3

Сведения о местоположении измененных (уточненных) границ объекта

1. Система координат -

2. Сведения о характерных точках границ объекта

Обозначение характерных точек границ	Существующие координаты, м		Измененные (уточненные) координаты, м		Метод определения координат характерной точки	Средняя квадратическая погрешность положения характерной точки (Mf), м	Описание обозначения точки на местности (при наличии)
	X	Y	X	Y			
1	2	3	4	5	6	7	8
-	-	-	-	-	-	-	

3. Сведения о характерных точках части (частей) границы объекта

Обозначение характерных точек границ	Существующие координаты, м		Измененные (уточненные) координаты, м		Метод определения координат характерной точки	Средняя квадратическая погрешность положения характерной точки (Mf), м	Описание обозначения точки на местности (при наличии)
	X	Y	X	Y			
1	2	3	4	5	6	7	8
-	-	-	-	-	-	-	

Раздел 4
План границ объекта



Масштаб 1:3 500

Условные обозначения:

- - граница объекта, местоположение которого описано
- - границы муниципальных образований
- - границы зон с особыми условиями использования территорий
- - границы земельных участков по сведениям ЕГРН
- - поворотная точка границ объекта

Подпись _____ Дата « » 20__ г.

Место для оттиска печати лица, составившего описание местоположения границ объекта

ОПИСАНИЕ МЕСТОПОЛОЖЕНИЯ ГРАНИЦ
п. совхоза "Сафоновский"

(наименование объекта, местоположение границ которого описано (далее - объект))

Раздел 1

Сведения об объекте

№ п/п	Характеристики объекта	Описание характеристик
1	2	3
1.	Местоположение объекта	Московская область, Раменский городской округ
2.	Площадь объекта +/- величина погрешности определения площади (Р +/- Дельта Р)	528329 кв. м ± 254 кв. м
3.	Иные характеристики объекта	

Раздел 2

Сведения о местоположении границ объекта

1. Система координат МСК-50, зона 2

2. Сведения о характерных точках границ объекта

Обозначение характерных точек границ	Координаты, м		Метод определения координат характерной точки	Средняя квадратическая погрешность положения характерной точки (Мт), м	Описание обозначения точки на местности (при наличии)
	X	Y			
1	2	3	4	5	6
Участок 1					
1	2238840.30	444536.45	Картометрический	0,1	-
2	2238831.87	444537.73	Картометрический	0,1	-
3	2238815.23	444541.73	Картометрический	0,1	-
4	2238799.11	444546.52	Картометрический	0,1	-
5	2238776.14	444554.39	Картометрический	0,1	-
6	2238754.96	444563.36	Картометрический	0,1	-
7	2238736.99	444571.88	Картометрический	0,1	-
8	2238713.12	444583.53	Картометрический	0,1	-
9	2238712.99	444583.59	Картометрический	0,1	-
10	2238690.94	444594.00	Картометрический	0,1	-
11	2238656.96	444610.71	Картометрический	0,1	-
12	2238629.27	444625.22	Картометрический	0,1	-
13	2238600.12	444641.29	Картометрический	0,1	-
14	2238572.19	444658.17	Картометрический	0,1	-
15	2238534.85	444682.71	Картометрический	0,1	-
16	2238506.61	444702.98	Картометрический	0,1	-
17	2238512.94	444711.83	Картометрический	0,1	-
18	2238592.74	444825.64	Картометрический	0,1	-
19	2238592.80	444825.68	Картометрический	0,1	-
20	2238598.25	444831.88	Картометрический	0,1	-
21	2238593.43	444852.14	Картометрический	0,1	-
22	2238617.27	444876.82	Картометрический	0,1	-
23	2238621.91	444884.91	Картометрический	0,1	-
24	2238668.72	444916.69	Картометрический	0,1	-
25	2238649.01	444935.64	Картометрический	0,1	-
26	2238642.40	444958.10	Картометрический	0,1	-

Раздел 2

Сведения о местоположении границ объекта

Обозначение характерных точек границ	Координаты, м		Метод определения координат характерной точки	Средняя квадратическая погрешность положения характерной точки (Mf), м	Описание обозначения точки на местности (при наличии)
	X	Y			
1	2	3	4	5	6
27	2238599.12	445018.82	Картометрический	0,1	-
28	2238575.63	445005.50	Картометрический	0,1	-
29	2238534.65	445065.38	Картометрический	0,1	-
30	2238720.94	445168.22	Картометрический	0,1	-
31	2238720.97	445168.24	Картометрический	0,1	-
32	2238611.98	445394.26	Картометрический	0,1	-
33	2238610.03	445413.61	Картометрический	0,1	-
34	2238607.63	445440.89	Картометрический	0,1	-
35	2238600.89	445450.77	Картометрический	0,1	-
36	2238570.15	445474.30	Картометрический	0,1	-
37	2238555.67	445446.97	Картометрический	0,1	-
38	2238528.14	445391.20	Картометрический	0,1	-
39	2238499.26	445367.14	Картометрический	0,1	-
40	2238469.72	445367.22	Картометрический	0,1	-
41	2238454.21	445359.33	Картометрический	0,1	-
42	2238425.63	445312.94	Картометрический	0,1	-
43	2238401.46	445301.83	Картометрический	0,1	-
44	2238376.61	445304.06	Картометрический	0,1	-
45	2238358.98	445312.75	Картометрический	0,1	-
46	2238326.69	445361.11	Картометрический	0,1	-
47	2238295.06	445388.22	Картометрический	0,1	-
48	2238279.94	445391.86	Картометрический	0,1	-
49	2238257.94	445382.91	Картометрический	0,1	-
50	2238254.29	445368.15	Картометрический	0,1	-
51	2238253.44	445319.52	Картометрический	0,1	-
52	2238247.97	445293.60	Картометрический	0,1	-
53	2238231.05	445272.60	Картометрический	0,1	-
54	2238212.87	445260.87	Картометрический	0,1	-
55	2238169.85	445247.30	Картометрический	0,1	-
56	2238132.94	445257.59	Картометрический	0,1	-

Раздел 2

Сведения о местоположении границ объекта

Обозначение характерных точек границ	Координаты, м		Метод определения координат характерной точки	Средняя квадратическая погрешность положения характерной точки (Mf), м	Описание обозначения точки на местности (при наличии)
	X	Y			
1	2	3	4	5	6
57	2238107.52	445275.80	Картометрический	0,1	-
58	2238084.02	445298.79	Картометрический	0,1	-
59	2238069.39	445300.42	Картометрический	0,1	-
60	2238051.84	445288.84	Картометрический	0,1	-
61	2238020.20	445247.23	Картометрический	0,1	-
62	2237996.61	445233.92	Картометрический	0,1	-
63	2237974.01	445234.94	Картометрический	0,1	-
64	2237955.56	445241.99	Картометрический	0,1	-
65	2237939.64	445242.35	Картометрический	0,1	-
66	2237913.19	445230.33	Картометрический	0,1	-
67	2237909.33	445218.56	Картометрический	0,1	-
68	2237918.12	445172.69	Картометрический	0,1	-
69	2237917.88	445157.06	Картометрический	0,1	-
70	2237916.76	445147.15	Картометрический	0,1	-
71	2237914.11	445144.86	Картометрический	0,1	-
72	2237908.40	445122.09	Картометрический	0,1	-
73	2237898.65	445097.54	Картометрический	0,1	-
74	2237877.74	445061.77	Картометрический	0,1	-
75	2237845.69	445039.00	Картометрический	0,1	-
76	2237839.88	445013.22	Картометрический	0,1	-
77	2237849.76	444908.22	Картометрический	0,1	-
78	2237839.41	444900.26	Картометрический	0,1	-
79	2237828.32	444883.53	Картометрический	0,1	-
80	2237854.20	444889.55	Картометрический	0,1	-
81	2238124.52	444705.29	Картометрический	0,1	-
82	2238127.05	444703.61	Картометрический	0,1	-
83	2238135.62	444703.04	Картометрический	0,1	-
84	2238146.30	444704.22	Картометрический	0,1	-
85	2238165.82	444739.80	Картометрический	0,1	-
86	2238290.67	444653.09	Картометрический	0,1	-

Раздел 2

Сведения о местоположении границ объекта

Обозначение характерных точек границ	Координаты, м		Метод определения координат характерной точки	Средняя квадратическая погрешность положения характерной точки (Mf), м	Описание обозначения точки на местности (при наличии)
	X	Y			
1	2	3	4	5	6
87	2238439.84	444541.73	Картометрический	0,1	-
88	2238670.30	444366.74	Картометрический	0,1	-
89	2238712.59	444321.90	Картометрический	0,1	-
90	2238711.75	444310.18	Картометрический	0,1	-
91	2238726.62	444296.29	Картометрический	0,1	-
92	2238736.60	444316.81	Картометрический	0,1	-
93	2238826.44	444514.47	Картометрический	0,1	-
94	2238827.18	444516.23	Картометрический	0,1	-
95	2238828.10	444516.05	Картометрический	0,1	-
96	2238832.72	444515.35	Картометрический	0,1	-
1	2238840.30	444536.45	Картометрический	0,1	-

3. Сведения о характерных точках части (частей) границы объекта

Обозначение характерных точек границ	Координаты, м		Метод определения координат характерной точки	Средняя квадратическая погрешность положения характерной точки (Mf), м	Описание обозначения точки на местности (при наличии)
	X	Y			
1	2	3	4	5	6
-	-	-	-	-	-

Раздел 3

Сведения о местоположении измененных (уточненных) границ объекта

1. Система координат -

2. Сведения о характерных точках границ объекта

Обозначение характерных точек границ	Существующие координаты, м		Измененные (уточненные) координаты, м		Метод определения координат характерной точки	Средняя квадратическая погрешность положения характерной точки (Mf), м	Описание обозначения точки на местности (при наличии)
	X	Y	X	Y			
1	2	3	4	5	6	7	8
-	-	-	-	-	-	-	

3. Сведения о характерных точках части (частей) границы объекта

Обозначение характерных точек границ	Существующие координаты, м		Измененные (уточненные) координаты, м		Метод определения координат характерной точки	Средняя квадратическая погрешность положения характерной точки (Mf), м	Описание обозначения точки на местности (при наличии)
	X	Y	X	Y			
1	2	3	4	5	6	7	8
-	-	-	-	-	-	-	

Раздел 4

План границ объекта



Масштаб 1:6 000

Условные обозначения:

- - граница объекта, местоположение которой описано
- - границы муниципальных образований
- - границы зон с особыми условиями использования территорий
- - границы земельных участков по сведениям ЕГРН
- - поворотная точка границ объекта

Подпись _____ Дата « » 20__ г.

Место для оттиска печати лица, составившего описание местоположения границ объекта

ОПИСАНИЕ МЕСТОПОЛОЖЕНИЯ ГРАНИЦ

п. совх. "Раменское"

(наименование объекта, местоположение границ которого описано (далее - объект))

Раздел 1

Сведения об объекте

№ п/п	Характеристики объекта	Описание характеристик
1	2	3
1.	Местоположение объекта	Московская область, Раменский городской округ
2.	Площадь объекта +/- величина погрешности определения площади (Р +/- Дельта Р)	468024 кв. м ± 239 кв. м
3.	Иные характеристики объекта	

Раздел 2

Сведения о местоположении границ объекта

1. Система координат МСК-50, зона 2

2. Сведения о характерных точках границ объекта

Обозначение характерных точек границ	Координаты, м		Метод определения координат характерной точки	Средняя квадратическая погрешность положения характерной точки (Мт), м	Описание обозначения точки на местности (при наличии)
	X	Y			
1	2	3	4	5	6
Участок 1					
1	2236739.98	445367.23	Картометрический	0,1	-
2	2236713.57	445390.68	Картометрический	0,1	-
3	2236709.08	445394.70	Картометрический	0,1	-
4	2236708.91	445394.81	Картометрический	0,1	-
5	2236510.70	445565.50	Картометрический	0,1	-
6	2236365.99	445693.77	Картометрический	0,1	-
7	2236115.00	445854.96	Картометрический	0,1	-
8	2236048.58	445897.56	Картометрический	0,1	-
9	2236048.32	445897.43	Картометрический	0,1	-
10	2235996.72	445812.18	Картометрический	0,1	-
11	2235941.27	445845.32	Картометрический	0,1	-
12	2235941.65	445851.31	Картометрический	0,1	-
13	2235936.67	445854.45	Картометрический	0,1	-
14	2235931.14	445851.95	Картометрический	0,1	-
15	2235860.34	445898.08	Картометрический	0,1	-
16	2235832.65	445915.39	Картометрический	0,1	-
17	2235827.57	445918.57	Картометрический	0,1	-
18	2235817.66	445924.49	Картометрический	0,1	-
19	2235828.47	445941.56	Картометрический	0,1	-
20	2235844.68	445930.55	Картометрический	0,1	-
21	2235847.16	445928.83	Картометрический	0,1	-
22	2235869.17	445913.97	Картометрический	0,1	-
23	2235870.96	445912.84	Картометрический	0,1	-
24	2235870.11	445913.74	Картометрический	0,1	-
25	2235881.10	445929.95	Картометрический	0,1	-
26	2235903.84	445965.26	Картометрический	0,1	-

Раздел 2

Сведения о местоположении границ объекта

Обозначение характерных точек границ	Координаты, м		Метод определения координат характерной точки	Средняя квадратическая погрешность положения характерной точки (Mf), м	Описание обозначения точки на местности (при наличии)
	X	Y			
1	2	3	4	5	6
27	2235903.29	445966.61	Картометрический	0,1	-
28	2235855.70	445998.44	Картометрический	0,1	-
29	2235850.43	445990.74	Картометрический	0,1	-
30	2235848.51	445987.67	Картометрический	0,1	-
31	2235829.75	445955.06	Картометрический	0,1	-
32	2235823.81	445944.72	Картометрический	0,1	-
33	2235813.82	445927.30	Картометрический	0,1	-
34	2235793.67	445934.32	Картометрический	0,1	-
35	2235770.90	445941.44	Картометрический	0,1	-
36	2235749.56	445942.15	Картометрический	0,1	-
37	2235739.92	445940.54	Картометрический	0,1	-
38	2235749.05	445954.08	Картометрический	0,1	-
39	2235758.64	445968.34	Картометрический	0,1	-
40	2235788.92	446013.16	Картометрический	0,1	-
41	2235736.72	446046.48	Картометрический	0,1	-
42	2235744.04	446058.47	Картометрический	0,1	-
43	2235762.11	446087.91	Картометрический	0,1	-
44	2235729.75	446113.03	Картометрический	0,1	-
45	2235645.53	446160.61	Картометрический	0,1	-
46	2235625.59	446167.25	Картометрический	0,1	-
47	2235471.93	446233.87	Картометрический	0,1	-
48	2235470.15	446231.14	Картометрический	0,1	-
49	2235397.56	446281.92	Картометрический	0,1	-
50	2235290.73	446353.24	Картометрический	0,1	-
51	2235286.92	446348.79	Картометрический	0,1	-
52	2235162.10	446203.06	Картометрический	0,1	-
53	2235134.31	446180.28	Картометрический	0,1	-
54	2235064.90	446127.64	Картометрический	0,1	-
55	2235079.06	446112.99	Картометрический	0,1	-
56	2235062.19	446094.84	Картометрический	0,1	-

Раздел 2

Сведения о местоположении границ объекта

Обозначение характерных точек границ	Координаты, м		Метод определения координат характерной точки	Средняя квадратическая погрешность положения характерной точки (Mf), м	Описание обозначения точки на местности (при наличии)
	X	Y			
1	2	3	4	5	6
57	2235066.40	446090.69	Картометрический	0,1	-
58	2235071.22	446086.25	Картометрический	0,1	-
59	2235073.90	446079.74	Картометрический	0,1	-
60	2235074.01	446078.54	Картометрический	0,1	-
61	2235078.36	446074.41	Картометрический	0,1	-
62	2235082.59	446070.31	Картометрический	0,1	-
63	2235080.79	446068.35	Картометрический	0,1	-
64	2235081.16	446068.00	Картометрический	0,1	-
65	2235070.24	446057.56	Картометрический	0,1	-
66	2235066.22	446053.80	Картометрический	0,1	-
67	2235072.31	446045.22	Картометрический	0,1	-
68	2235048.62	446019.47	Картометрический	0,1	-
69	2235051.37	446016.11	Картометрический	0,1	-
70	2235036.69	446003.80	Картометрический	0,1	-
71	2235035.52	446005.24	Картометрический	0,1	-
72	2234888.74	445845.72	Картометрический	0,1	-
73	2234842.88	445805.07	Картометрический	0,1	-
74	2234817.29	445785.61	Картометрический	0,1	-
75	2234898.01	445693.15	Картометрический	0,1	-
76	2234917.26	445712.67	Картометрический	0,1	-
77	2234972.51	445751.78	Картометрический	0,1	-
78	2235088.33	445817.43	Картометрический	0,1	-
79	2235134.17	445858.79	Картометрический	0,1	-
80	2235217.25	445930.44	Картометрический	0,1	-
81	2235229.62	445941.30	Картометрический	0,1	-
82	2235336.48	445877.08	Картометрический	0,1	-
83	2235415.45	445851.74	Картометрический	0,1	-
84	2235418.75	445847.45	Картометрический	0,1	-
85	2235416.70	445844.66	Картометрический	0,1	-
86	2235414.80	445845.92	Картометрический	0,1	-

Раздел 2

Сведения о местоположении границ объекта

Обозначение характерных точек границ	Координаты, м		Метод определения координат характерной точки	Средняя квадратическая погрешность положения характерной точки (Mf), м	Описание обозначения точки на местности (при наличии)
	X	Y			
1	2	3	4	5	6
87	2235407.70	445835.46	Картометрический	0,1	-
88	2235404.41	445837.31	Картометрический	0,1	-
89	2235404.33	445837.35	Картометрический	0,1	-
90	2235348.58	445752.79	Картометрический	0,1	-
91	2235340.35	445742.08	Картометрический	0,1	-
92	2235330.56	445727.47	Картометрический	0,1	-
93	2235327.08	445722.68	Картометрический	0,1	-
94	2235314.64	445728.07	Картометрический	0,1	-
95	2235312.38	445726.35	Картометрический	0,1	-
96	2235289.84	445693.33	Картометрический	0,1	-
97	2235290.26	445689.95	Картометрический	0,1	-
98	2235290.10	445684.83	Картометрический	0,1	-
99	2235254.85	445626.15	Картометрический	0,1	-
100	2235327.28	445580.42	Картометрический	0,1	-
101	2235333.89	445582.39	Картометрический	0,1	-
102	2235338.22	445586.43	Картометрический	0,1	-
103	2235350.99	445587.75	Картометрический	0,1	-
104	2235378.59	445606.02	Картометрический	0,1	-
105	2235393.59	445589.52	Картометрический	0,1	-
106	2235397.69	445567.32	Картометрический	0,1	-
107	2235374.21	445549.36	Картометрический	0,1	-
108	2235379.89	445546.72	Картометрический	0,1	-
109	2235406.59	445521.02	Картометрический	0,1	-
110	2235422.17	445513.43	Картометрический	0,1	-
111	2235429.59	445509.82	Картометрический	0,1	-
112	2235438.49	445502.92	Картометрический	0,1	-
113	2235453.72	445497.74	Картометрический	0,1	-
114	2235462.83	445511.65	Картометрический	0,1	-
115	2235468.51	445519.67	Картометрический	0,1	-
116	2235469.57	445517.16	Картометрический	0,1	-

Раздел 2

Сведения о местоположении границ объекта

Обозначение характерных точек границ	Координаты, м		Метод определения координат характерной точки	Средняя квадратическая погрешность положения характерной точки (Mf), м	Описание обозначения точки на местности (при наличии)
	X	Y			
1	2	3	4	5	6
117	2235475.52	445505.26	Картометрический	0,1	-
118	2235476.18	445503.40	Картометрический	0,1	-
119	2235480.57	445509.49	Картометрический	0,1	-
120	2235491.95	445526.77	Картометрический	0,1	-
121	2235494.83	445531.21	Картометрический	0,1	-
122	2235508.21	445551.86	Картометрический	0,1	-
123	2235520.32	445571.97	Картометрический	0,1	-
124	2235533.51	445592.53	Картометрический	0,1	-
125	2235540.88	445603.76	Картометрический	0,1	-
126	2235547.54	445613.25	Картометрический	0,1	-
127	2235558.78	445632.61	Картометрический	0,1	-
128	2235573.12	445658.42	Картометрический	0,1	-
129	2235585.25	445674.34	Картометрический	0,1	-
130	2235596.24	445691.77	Картометрический	0,1	-
131	2235606.33	445709.96	Картометрический	0,1	-
132	2235616.16	445724.60	Картометрический	0,1	-
133	2235618.58	445725.95	Картометрический	0,1	-
134	2235625.47	445734.98	Картометрический	0,1	-
135	2235646.22	445722.13	Картометрический	0,1	-
136	2235655.08	445735.86	Картометрический	0,1	-
137	2235634.26	445748.77	Картометрический	0,1	-
138	2235696.99	445853.04	Картометрический	0,1	-
139	2235700.55	445857.57	Картометрический	0,1	-
140	2235726.47	445900.03	Картометрический	0,1	-
141	2235742.14	445917.59	Картометрический	0,1	-
142	2235748.67	445920.44	Картометрический	0,1	-
143	2235756.12	445922.55	Картометрический	0,1	-
144	2235761.33	445923.29	Картометрический	0,1	-
145	2235766.33	445923.12	Картометрический	0,1	-
146	2235771.74	445922.56	Картометрический	0,1	-

Раздел 2

Сведения о местоположении границ объекта

Обозначение характерных точек границ	Координаты, м		Метод определения координат характерной точки	Средняя квадратическая погрешность положения характерной точки (Mf), м	Описание обозначения точки на местности (при наличии)
	X	Y			
1	2	3	4	5	6
147	2235778.43	445920.93	Картометрический	0,1	-
148	2235787.48	445917.52	Картометрический	0,1	-
149	2235796.42	445912.38	Картометрический	0,1	-
150	2235806.50	445906.04	Картометрический	0,1	-
151	2235825.73	445893.85	Картометрический	0,1	-
152	2235836.52	445886.96	Картометрический	0,1	-
153	2235866.24	445867.95	Картометрический	0,1	-
154	2235896.01	445849.28	Картометрический	0,1	-
155	2235925.75	445830.64	Картометрический	0,1	-
156	2235955.36	445811.96	Картометрический	0,1	-
157	2235985.16	445793.11	Картометрический	0,1	-
158	2236014.95	445774.26	Картометрический	0,1	-
159	2236034.00	445765.37	Картометрический	0,1	-
160	2236054.76	445750.10	Картометрический	0,1	-
161	2236066.73	445743.75	Картометрический	0,1	-
162	2236104.25	445717.85	Картометрический	0,1	-
163	2236134.10	445699.15	Картометрический	0,1	-
164	2236163.88	445680.46	Картометрический	0,1	-
165	2236193.71	445661.74	Картометрический	0,1	-
166	2236223.65	445643.35	Картометрический	0,1	-
167	2236253.42	445624.67	Картометрический	0,1	-
168	2236283.26	445606.08	Картометрический	0,1	-
169	2236313.12	445587.37	Картометрический	0,1	-
170	2236316.83	445585.06	Картометрический	0,1	-
171	2236343.08	445568.77	Картометрический	0,1	-
172	2236373.07	445550.17	Картометрический	0,1	-
173	2236403.01	445531.58	Картометрический	0,1	-
174	2236432.84	445512.94	Картометрический	0,1	-
175	2236462.75	445494.29	Картометрический	0,1	-
176	2236492.80	445475.71	Картометрический	0,1	-

Раздел 2

Сведения о местоположении границ объекта

Обозначение характерных точек границ	Координаты, м		Метод определения координат характерной точки	Средняя квадратическая погрешность положения характерной точки (Mf), м	Описание обозначения точки на местности (при наличии)
	X	Y			
1	2	3	4	5	6
177	2236517.88	445460.76	Картометрический	0,1	-
178	2236552.85	445441.24	Картометрический	0,1	-
179	2236580.19	445427.81	Картометрический	0,1	-
180	2236596.42	445420.25	Картометрический	0,1	-
181	2236613.00	445412.75	Картометрический	0,1	-
182	2236646.31	445399.98	Картометрический	0,1	-
183	2236713.74	445375.68	Картометрический	0,1	-
1	2236739.98	445367.23	Картометрический	0,1	-
184	2236182.92	445657.34	Картометрический	0,1	-
185	2236079.21	445724.58	Картометрический	0,1	-
186	2236033.39	445653.90	Картометрический	0,1	-
187	2236137.33	445591.35	Картометрический	0,1	-
184	2236182.92	445657.34	Картометрический	0,1	-
188	2235850.42	445790.25	Картометрический	0,1	-
189	2235824.97	445807.42	Картометрический	0,1	-
190	2235798.76	445768.16	Картометрический	0,1	-
191	2235823.15	445751.72	Картометрический	0,1	-
188	2235850.42	445790.25	Картометрический	0,1	-
192	2235730.75	445733.97	Картометрический	0,1	-
193	2235712.90	445742.82	Картометрический	0,1	-
194	2235684.95	445689.13	Картометрический	0,1	-
195	2235694.13	445684.56	Картометрический	0,1	-
196	2235694.09	445684.48	Картометрический	0,1	-
197	2235702.84	445680.12	Картометрический	0,1	-
198	2235730.73	445733.87	Картометрический	0,1	-
199	2235730.71	445733.88	Картометрический	0,1	-
192	2235730.75	445733.97	Картометрический	0,1	-

Раздел 2

Сведения о местоположении границ объекта

3. Сведения о характерных точках части (частей) границы объекта

Обозначение характерных точек границ	Координаты, м		Метод определения координат характерной точки	Средняя квадратическая погрешность положения характерной точки (Mt), м	Описание обозначения точки на местности (при наличии)
	X	Y			
1	2	3	4	5	6
-	-	-	-	-	-

Раздел 3

Сведения о местоположении измененных (уточненных) границ объекта

1. Система координат -

2. Сведения о характерных точках границ объекта

Обозначение характерных точек границ	Существующие координаты, м		Измененные (уточненные) координаты, м		Метод определения координат характерной точки	Средняя квадратическая погрешность положения характерной точки (Mf), м	Описание обозначения точки на местности (при наличии)
	X	Y	X	Y			
1	2	3	4	5	6	7	8
-	-	-	-	-	-	-	

3. Сведения о характерных точках части (частей) границы объекта

Обозначение характерных точек границ	Существующие координаты, м		Измененные (уточненные) координаты, м		Метод определения координат характерной точки	Средняя квадратическая погрешность положения характерной точки (Mf), м	Описание обозначения точки на местности (при наличии)
	X	Y	X	Y			
1	2	3	4	5	6	7	8
-	-	-	-	-	-	-	

Раздел 4

План границ объекта



Масштаб 1:9 500

Условные обозначения:

- - граница объекта, местоположение которого описано
- - границы муниципальных образований
- - границы зон с особыми условиями использования территорий
- - границы земельных участков по сведениям ЕГРН
- - поворотная точка границ объекта

Подпись _____ Дата « » 20__ г.

Место для оттиска печати лица, составившего описание местоположения границ объекта

ОПИСАНИЕ МЕСТОПОЛОЖЕНИЯ ГРАНИЦ

п. Спартак

(наименование объекта, местоположение границ которого описано (далее - объект))

Раздел 1

Сведения об объекте

№ п/п	Характеристики объекта	Описание характеристик
1	2	3
1.	Местоположение объекта	Московская область, Раменский городской округ
2.	Площадь объекта +/- величина погрешности определения площади (Р +/- Дельта Р)	684912 кв. м ± 290 кв. м
3.	Иные характеристики объекта	

Раздел 2

Сведения о местоположении границ объекта

1. Система координат МСК-50, зона 2

2. Сведения о характерных точках границ объекта

Обозначение характерных точек границ	Координаты, м		Метод определения координат характерной точки	Средняя квадратическая погрешность положения характерной точки (Мт), м	Описание обозначения точки на местности (при наличии)
	X	Y			
1	2	3	4	5	6
Участок 1					
1	2222621.71	450979.53	Картометрический	0,1	-
2	2222626.88	450975.82	Картометрический	0,1	-
3	2222669.12	450955.93	Картометрический	0,1	-
4	2222670.04	450926.19	Картометрический	0,1	-
5	2222610.77	450925.11	Картометрический	0,1	-
6	2222581.41	450924.57	Картометрический	0,1	-
7	2222552.98	450924.06	Картометрический	0,1	-
8	2222548.81	450923.98	Картометрический	0,1	-
9	2222524.56	450923.54	Картометрический	0,1	-
10	2222496.13	450923.02	Картометрический	0,1	-
11	2222467.71	450922.50	Картометрический	0,1	-
12	2222439.28	450921.98	Картометрический	0,1	-
13	2222436.42	450921.93	Картометрический	0,1	-
14	2222410.86	450921.46	Картометрический	0,1	-
15	2222382.43	450920.95	Картометрический	0,1	-
16	2222354.01	450920.43	Картометрический	0,1	-
17	2222339.88	450920.17	Картометрический	0,1	-
18	2222325.58	450919.91	Картометрический	0,1	-
19	2222297.16	450919.39	Картометрический	0,1	-
20	2222268.73	450918.87	Картометрический	0,1	-
21	2222249.14	450918.51	Картометрический	0,1	-
22	2222240.31	450918.35	Картометрический	0,1	-
23	2222211.88	450917.83	Картометрический	0,1	-
24	2222183.45	450917.31	Картометрический	0,1	-
25	2222155.03	450916.79	Картометрический	0,1	-
26	2222135.28	450916.43	Картометрический	0,1	-

Раздел 2

Сведения о местоположении границ объекта

Обозначение характерных точек границ	Координаты, м		Метод определения координат характерной точки	Средняя квадратическая погрешность положения характерной точки (Mf), м	Описание обозначения точки на местности (при наличии)
	X	Y			
1	2	3	4	5	6
27	2222126.60	450916.27	Картометрический	0,1	-
28	2222097.35	450915.74	Картометрический	0,1	-
29	2222094.35	450915.69	Картометрический	0,1	-
30	2222071.38	450915.27	Картометрический	0,1	-
31	2222048.42	450914.85	Картометрический	0,1	-
32	2222025.45	450914.43	Картометрический	0,1	-
33	2222020.03	450914.33	Картометрический	0,1	-
34	2222002.49	450914.01	Картометрический	0,1	-
35	2221979.52	450913.59	Картометрический	0,1	-
36	2221956.55	450913.17	Картометрический	0,1	-
37	2221933.59	450912.75	Картометрический	0,1	-
38	2221910.62	450912.33	Картометрический	0,1	-
39	2221909.07	450912.30	Картометрический	0,1	-
40	2221887.65	450911.91	Картометрический	0,1	-
41	2221864.69	450911.49	Картометрический	0,1	-
42	2221841.72	450911.07	Картометрический	0,1	-
43	2221818.75	450910.65	Картометрический	0,1	-
44	2221798.14	450910.27	Картометрический	0,1	-
45	2221795.79	450910.23	Картометрический	0,1	-
46	2221772.82	450909.81	Картометрический	0,1	-
47	2221749.86	450909.39	Картометрический	0,1	-
48	2221726.89	450908.97	Картометрический	0,1	-
49	2221703.92	450908.55	Картометрический	0,1	-
50	2221681.44	450908.14	Картометрический	0,1	-
51	2221680.96	450908.13	Картометрический	0,1	-
52	2221657.99	450907.71	Картометрический	0,1	-
53	2221635.02	450907.29	Картометрический	0,1	-
54	2221612.06	450906.87	Картометрический	0,1	-
55	2221589.09	450906.45	Картометрический	0,1	-
56	2221566.12	450906.04	Картометрический	0,1	-

Раздел 2

Сведения о местоположении границ объекта

Обозначение характерных точек границ	Координаты, м		Метод определения координат характерной точки	Средняя квадратическая погрешность положения характерной точки (Mf), м	Описание обозначения точки на местности (при наличии)
	X	Y			
1	2	3	4	5	6
57	2221553.26	450905.80	Картометрический	0,1	-
58	2221538.87	450905.54	Картометрический	0,1	-
59	2221429.61	450903.54	Картометрический	0,1	-
60	2221460.38	450917.75	Картометрический	0,1	-
61	2221501.72	450938.56	Картометрический	0,1	-
62	2221538.99	450959.63	Картометрический	0,1	-
63	2221563.83	450975.41	Картометрический	0,1	-
64	2221575.39	450982.76	Картометрический	0,1	-
65	2221580.55	450986.44	Картометрический	0,1	-
66	2221609.70	451007.24	Картометрический	0,1	-
67	2221619.67	451014.57	Картометрический	0,1	-
68	2221642.35	451031.26	Картометрический	0,1	-
69	2221673.49	451055.52	Картометрический	0,1	-
70	2221783.87	451151.06	Картометрический	0,1	-
71	2221842.06	451229.61	Картометрический	0,1	-
72	2221908.02	451318.65	Картометрический	0,1	-
73	2221993.32	451435.65	Картометрический	0,1	-
74	2221997.61	451441.53	Картометрический	0,1	-
75	2222009.39	451457.69	Картометрический	0,1	-
76	2222080.50	451555.24	Картометрический	0,1	-
77	2222154.58	451657.51	Картометрический	0,1	-
78	2222199.15	451643.77	Картометрический	0,1	-
79	2222252.18	451627.43	Картометрический	0,1	-
80	2222252.22	451627.45	Картометрический	0,1	-
81	2222275.17	451647.38	Картометрический	0,1	-
82	2222275.19	451647.38	Картометрический	0,1	-
83	2222286.38	451650.05	Картометрический	0,1	-
84	2222300.46	451642.98	Картометрический	0,1	-
85	2222300.50	451643.00	Картометрический	0,1	-
86	2222300.54	451642.98	Картометрический	0,1	-

Раздел 2

Сведения о местоположении границ объекта

Обозначение характерных точек границ	Координаты, м		Метод определения координат характерной точки	Средняя квадратическая погрешность положения характерной точки (Mf), м	Описание обозначения точки на местности (при наличии)
	X	Y			
1	2	3	4	5	6
87	2222313.17	451637.14	Картометрический	0,1	-
88	2222330.10	451633.51	Картометрический	0,1	-
89	2222345.68	451625.74	Картометрический	0,1	-
90	2222357.56	451621.43	Картометрический	0,1	-
91	2222365.81	451620.97	Картометрический	0,1	-
92	2222379.49	451621.95	Картометрический	0,1	-
93	2222379.70	451621.96	Картометрический	0,1	-
94	2222396.86	451622.53	Картометрический	0,1	-
95	2222403.65	451621.80	Картометрический	0,1	-
96	2222409.56	451617.86	Картометрический	0,1	-
97	2222416.75	451610.92	Картометрический	0,1	-
98	2222421.53	451599.51	Картометрический	0,1	-
99	2222425.00	451589.93	Картометрический	0,1	-
100	2222429.03	451568.98	Картометрический	0,1	-
101	2222432.89	451563.66	Картометрический	0,1	-
102	2222439.74	451558.22	Картометрический	0,1	-
103	2222451.26	451555.57	Картометрический	0,1	-
104	2222463.11	451555.62	Картометрический	0,1	-
105	2222475.61	451558.47	Картометрический	0,1	-
106	2222487.05	451563.27	Картометрический	0,1	-
107	2222494.40	451565.74	Картометрический	0,1	-
108	2222503.27	451566.15	Картометрический	0,1	-
109	2222511.01	451563.79	Картометрический	0,1	-
110	2222523.58	451558.25	Картометрический	0,1	-
111	2222534.03	451546.66	Картометрический	0,1	-
112	2222540.72	451522.78	Картометрический	0,1	-
113	2222546.29	451489.22	Картометрический	0,1	-
114	2222548.25	451467.32	Картометрический	0,1	-
115	2222549.13	451452.97	Картометрический	0,1	-
116	2222553.96	451435.63	Картометрический	0,1	-

Раздел 2

Сведения о местоположении границ объекта

Обозначение характерных точек границ	Координаты, м		Метод определения координат характерной точки	Средняя квадратическая погрешность положения характерной точки (Mf), м	Описание обозначения точки на местности (при наличии)
	X	Y			
1	2	3	4	5	6
117	2222558.32	451423.24	Картометрический	0,1	-
118	2222556.78	451414.34	Картометрический	0,1	-
119	2222551.27	451404.97	Картометрический	0,1	-
120	2222535.86	451395.66	Картометрический	0,1	-
121	2222525.92	451389.78	Картометрический	0,1	-
122	2222516.97	451381.92	Картометрический	0,1	-
123	2222508.93	451365.63	Картометрический	0,1	-
124	2222500.81	451336.50	Картометрический	0,1	-
125	2222480.22	451292.09	Картометрический	0,1	-
126	2222479.56	451270.32	Картометрический	0,1	-
127	2222479.44	451252.58	Картометрический	0,1	-
128	2222479.39	451246.08	Картометрический	0,1	-
129	2222481.23	451226.28	Картометрический	0,1	-
130	2222485.08	451211.41	Картометрический	0,1	-
131	2222490.86	451187.63	Картометрический	0,1	-
132	2222487.71	451161.93	Картометрический	0,1	-
133	2222492.97	451136.17	Картометрический	0,1	-
134	2222498.82	451124.26	Картометрический	0,1	-
135	2222516.59	451118.72	Картометрический	0,1	-
136	2222540.30	451113.14	Картометрический	0,1	-
137	2222543.89	451112.14	Картометрический	0,1	-
138	2222541.69	451101.10	Картометрический	0,1	-
139	2222539.80	451089.05	Картометрический	0,1	-
140	2222562.11	451083.62	Картометрический	0,1	-
141	2222582.64	451048.25	Картометрический	0,1	-
142	2222591.61	451014.22	Картометрический	0,1	-
143	2222609.48	450988.29	Картометрический	0,1	-
1	2222621.71	450979.53	Картометрический	0,1	-
144	2222336.30	451962.86	Картометрический	0,1	-
145	2222340.32	451962.56	Картометрический	0,1	-

Раздел 2

Сведения о местоположении границ объекта

Обозначение характерных точек границ	Координаты, м		Метод определения координат характерной точки	Средняя квадратическая погрешность положения характерной точки (Mf), м	Описание обозначения точки на местности (при наличии)
	X	Y			
1	2	3	4	5	6
146	2222340.37	451962.56	Картометрический	0,1	-
147	2222434.55	451972.76	Картометрический	0,1	-
148	2222517.44	451981.25	Картометрический	0,1	-
149	2222614.83	451974.84	Картометрический	0,1	-
150	2222615.40	451902.07	Картометрический	0,1	-
151	2222598.83	451901.44	Картометрический	0,1	-
152	2222584.75	451901.13	Картометрический	0,1	-
153	2222576.40	451900.95	Картометрический	0,1	-
154	2222588.79	451877.68	Картометрический	0,1	-
155	2222607.96	451807.14	Картометрический	0,1	-
156	2222611.32	451787.52	Картометрический	0,1	-
157	2222618.01	451748.51	Картометрический	0,1	-
158	2222663.81	451680.82	Картометрический	0,1	-
159	2222687.23	451658.03	Картометрический	0,1	-
160	2222718.22	451623.74	Картометрический	0,1	-
161	2222815.90	451530.98	Картометрический	0,1	-
162	2222823.96	451531.76	Картометрический	0,1	-
163	2222884.19	451502.97	Картометрический	0,1	-
164	2222888.26	451480.24	Картометрический	0,1	-
165	2222893.22	451432.45	Картометрический	0,1	-
166	2222895.71	451406.70	Картометрический	0,1	-
167	2222896.27	451400.93	Картометрический	0,1	-
168	2222896.41	451399.48	Картометрический	0,1	-
169	2222896.67	451395.03	Картометрический	0,1	-
170	2222908.90	451344.95	Картометрический	0,1	-
171	2222944.00	451361.96	Картометрический	0,1	-
172	2222949.51	451351.45	Картометрический	0,1	-
173	2222952.26	451346.31	Картометрический	0,1	-
174	2223001.40	451369.33	Картометрический	0,1	-
175	2222995.17	451381.82	Картометрический	0,1	-

Раздел 2

Сведения о местоположении границ объекта

Обозначение характерных точек границ	Координаты, м		Метод определения координат характерной точки	Средняя квадратическая погрешность положения характерной точки (Mf), м	Описание обозначения точки на местности (при наличии)
	X	Y			
1	2	3	4	5	6
176	2222990.56	451384.07	Картометрический	0,1	-
177	2223010.68	451397.77	Картометрический	0,1	-
178	2223024.50	451407.18	Картометрический	0,1	-
179	2223044.52	451407.28	Картометрический	0,1	-
180	2223044.70	451385.57	Картометрический	0,1	-
181	2223044.23	451298.51	Картометрический	0,1	-
182	2222966.49	451238.39	Картометрический	0,1	-
183	2222909.58	451218.36	Картометрический	0,1	-
184	2222862.33	451205.30	Картометрический	0,1	-
185	2222847.71	451196.27	Картометрический	0,1	-
186	2222808.45	451148.19	Картометрический	0,1	-
187	2222759.98	451047.96	Картометрический	0,1	-
188	2222723.29	450996.74	Картометрический	0,1	-
189	2222698.29	450992.44	Картометрический	0,1	-
190	2222655.92	451020.32	Картометрический	0,1	-
191	2222655.79	451020.44	Картометрический	0,1	-
192	2222633.79	451051.08	Картометрический	0,1	-
193	2222609.01	451104.83	Картометрический	0,1	-
194	2222607.60	451114.74	Картометрический	0,1	-
195	2222596.32	451129.64	Картометрический	0,1	-
196	2222583.01	451135.65	Картометрический	0,1	-
197	2222572.13	451136.70	Картометрический	0,1	-
198	2222561.23	451134.29	Картометрический	0,1	-
199	2222544.40	451133.40	Картометрический	0,1	-
200	2222529.57	451135.46	Картометрический	0,1	-
201	2222518.22	451139.48	Картометрический	0,1	-
202	2222515.81	451148.41	Картометрический	0,1	-
203	2222513.91	451159.30	Картометрический	0,1	-
204	2222510.10	451180.59	Картометрический	0,1	-
205	2222502.45	451217.75	Картометрический	0,1	-

Раздел 2

Сведения о местоположении границ объекта

Обозначение характерных точек границ	Координаты, м		Метод определения координат характерной точки	Средняя квадратическая погрешность положения характерной точки (Mf), м	Описание обозначения точки на местности (при наличии)
	X	Y			
1	2	3	4	5	6
206	2222499.63	451238.55	Картометрический	0,1	-
207	2222501.33	451269.20	Картометрический	0,1	-
208	2222510.04	451311.21	Картометрический	0,1	-
209	2222523.18	451350.22	Картометрический	0,1	-
210	2222530.76	451373.92	Картометрический	0,1	-
211	2222541.24	451386.23	Картометрический	0,1	-
212	2222558.15	451398.99	Картометрический	0,1	-
213	2222568.64	451412.29	Картометрический	0,1	-
214	2222570.69	451423.17	Картометрический	0,1	-
215	2222567.28	451430.61	Картометрический	0,1	-
216	2222565.36	451439.03	Картометрический	0,1	-
217	2222564.42	451445.46	Картометрический	0,1	-
218	2222561.51	451454.38	Картометрический	0,1	-
219	2222556.64	451466.28	Картометрический	0,1	-
220	2222556.27	451481.63	Картометрический	0,1	-
221	2222552.97	451506.87	Картометрический	0,1	-
222	2222549.14	451524.22	Картометрический	0,1	-
223	2222537.38	451567.74	Картометрический	0,1	-
224	2222506.37	451587.64	Картометрический	0,1	-
225	2222459.64	451574.80	Картометрический	0,1	-
226	2222446.11	451579.00	Картометрический	0,1	-
227	2222433.81	451607.69	Картометрический	0,1	-
228	2222425.21	451622.56	Картометрический	0,1	-
229	2222414.44	451623.52	Картометрический	0,1	-
230	2222412.74	451624.08	Картометрический	0,1	-
231	2222411.99	451625.54	Картометрический	0,1	-
232	2222410.19	451628.44	Картометрический	0,1	-
233	2222412.86	451632.43	Картометрический	0,1	-
234	2222412.36	451634.66	Картометрический	0,1	-
235	2222408.74	451638.25	Картометрический	0,1	-

Раздел 2

Сведения о местоположении границ объекта

Обозначение характерных точек границ	Координаты, м		Метод определения координат характерной точки	Средняя квадратическая погрешность положения характерной точки (Mf), м	Описание обозначения точки на местности (при наличии)
	X	Y			
1	2	3	4	5	6
236	2222403.97	451642.73	Картометрический	0,1	-
237	2222398.61	451642.87	Картометрический	0,1	-
238	2222396.96	451640.77	Картометрический	0,1	-
239	2222395.11	451636.77	Картометрический	0,1	-
240	2222392.78	451637.35	Картометрический	0,1	-
241	2222391.78	451638.80	Картометрический	0,1	-
242	2222389.84	451639.81	Картометрический	0,1	-
243	2222388.00	451638.15	Картометрический	0,1	-
244	2222385.65	451637.06	Картометрический	0,1	-
245	2222383.53	451638.74	Картометрический	0,1	-
246	2222381.49	451636.42	Картометрический	0,1	-
247	2222379.77	451634.31	Картометрический	0,1	-
248	2222371.41	451636.92	Картометрический	0,1	-
249	2222333.76	451643.06	Картометрический	0,1	-
250	2222331.23	451644.60	Картометрический	0,1	-
251	2222326.69	451653.09	Картометрический	0,1	-
252	2222326.37	451656.21	Картометрический	0,1	-
253	2222327.87	451658.69	Картометрический	0,1	-
254	2222345.27	451667.19	Картометрический	0,1	-
255	2222361.99	451669.58	Картометрический	0,1	-
256	2222375.56	451688.54	Картометрический	0,1	-
257	2222386.35	451727.01	Картометрический	0,1	-
258	2222391.79	451730.54	Картометрический	0,1	-
259	2222393.19	451762.16	Картометрический	0,1	-
260	2222381.98	451793.84	Картометрический	0,1	-
261	2222367.12	451805.30	Картометрический	0,1	-
262	2222315.74	451823.55	Картометрический	0,1	-
263	2222300.69	451806.39	Картометрический	0,1	-
264	2222274.02	451755.79	Картометрический	0,1	-
265	2222233.64	451709.39	Картометрический	0,1	-

Раздел 2

Сведения о местоположении границ объекта

Обозначение характерных точек границ	Координаты, м		Метод определения координат характерной точки	Средняя квадратическая погрешность положения характерной точки (Mf), м	Описание обозначения точки на местности (при наличии)
	X	Y			
1	2	3	4	5	6
266	222218.64	451709.49	Картометрический	0,1	-
267	222214.17	451710.74	Картометрический	0,1	-
268	222211.26	451709.20	Картометрический	0,1	-
269	2222208.56	451710.78	Картометрический	0,1	-
270	222210.65	451712.99	Картометрический	0,1	-
271	222213.05	451713.09	Картометрический	0,1	-
272	222212.44	451716.10	Картометрический	0,1	-
273	2222208.10	451718.57	Картометрический	0,1	-
274	2222204.49	451724.83	Картометрический	0,1	-
275	2222194.43	451728.35	Картометрический	0,1	-
276	2222190.63	451725.81	Картометрический	0,1	-
277	2222185.66	451733.29	Картометрический	0,1	-
278	2222202.40	451755.21	Картометрический	0,1	-
279	222216.92	451778.91	Картометрический	0,1	-
280	222222.68	451789.94	Картометрический	0,1	-
281	2222230.47	451805.97	Картометрический	0,1	-
282	2222237.53	451822.85	Картометрический	0,1	-
283	2222240.66	451831.32	Картометрический	0,1	-
284	2222245.58	451848.41	Картометрический	0,1	-
285	2222248.06	451859.53	Картометрический	0,1	-
286	2222250.67	451879.77	Картометрический	0,1	-
287	2222251.19	451887.42	Картометрический	0,1	-
288	2222251.32	451903.46	Картометрический	0,1	-
289	2222250.43	451919.71	Картометрический	0,1	-
290	2222248.41	451935.52	Картометрический	0,1	-
291	2222245.17	451950.92	Картометрический	0,1	-
292	2222239.27	451968.66	Картометрический	0,1	-
293	2222237.68	451972.77	Картометрический	0,1	-
294	2222242.94	451973.25	Картометрический	0,1	-
295	2222243.16	451973.27	Картометрический	0,1	-

Раздел 2

Сведения о местоположении границ объекта

Обозначение характерных точек границ	Координаты, м		Метод определения координат характерной точки	Средняя квадратическая погрешность положения характерной точки (Mf), м	Описание обозначения точки на местности (при наличии)
	X	Y			
1	2	3	4	5	6
296	2222250.41	451973.78	Картометрический	0,1	-
297	2222250.60	451973.79	Картометрический	0,1	-
298	2222256.97	451974.12	Картометрический	0,1	-
299	2222257.49	451974.13	Картометрический	0,1	-
300	2222268.42	451974.13	Картометрический	0,1	-
301	2222268.96	451974.12	Картометрический	0,1	-
302	2222280.16	451973.52	Картометрический	0,1	-
303	2222280.35	451973.51	Картометрический	0,1	-
304	2222290.20	451972.79	Картометрический	0,1	-
305	2222290.63	451972.75	Картометрический	0,1	-
306	2222309.95	451970.50	Картометрический	0,1	-
307	2222310.56	451970.41	Картометрический	0,1	-
308	2222318.41	451969.00	Картометрический	0,1	-
309	2222319.24	451968.82	Картометрический	0,1	-
310	2222327.69	451966.54	Картометрический	0,1	-
311	2222328.61	451966.24	Картометрический	0,1	-
312	2222333.22	451964.51	Картометрический	0,1	-
313	2222334.79	451963.75	Картометрический	0,1	-
144	2222336.30	451962.86	Картометрический	0,1	-
314	2222715.24	451108.64	Картометрический	0,1	-
315	2222722.56	451112.66	Картометрический	0,1	-
316	2222722.64	451112.66	Картометрический	0,1	-
317	2222786.84	451159.42	Картометрический	0,1	-
318	2222797.69	451167.62	Картометрический	0,1	-
319	2222798.62	451176.08	Картометрический	0,1	-
320	2222797.17	451182.32	Картометрический	0,1	-
321	2222797.18	451182.41	Картометрический	0,1	-
322	2222793.92	451179.03	Картометрический	0,1	-
323	2222787.97	451211.51	Картометрический	0,1	-
324	2222783.64	451215.71	Картометрический	0,1	-

Раздел 2

Сведения о местоположении границ объекта

Обозначение характерных точек границ	Координаты, м		Метод определения координат характерной точки	Средняя квадратическая погрешность положения характерной точки (Mf), м	Описание обозначения точки на местности (при наличии)
	X	Y			
1	2	3	4	5	6
325	2222779.80	451245.56	Картометрический	0,1	-
326	2222780.93	451247.72	Картометрический	0,1	-
327	2222841.94	451262.30	Картометрический	0,1	-
328	2222837.28	451286.96	Картометрический	0,1	-
329	2222851.21	451290.26	Картометрический	0,1	-
330	2222807.54	451507.89	Картометрический	0,1	-
331	2222790.76	451513.43	Картометрический	0,1	-
332	2222783.79	451508.52	Картометрический	0,1	-
333	2222770.54	451522.94	Картометрический	0,1	-
334	2222743.69	451574.55	Картометрический	0,1	-
335	2222734.41	451568.93	Картометрический	0,1	-
336	2222699.93	451615.54	Картометрический	0,1	-
337	2222644.20	451583.81	Картометрический	0,1	-
338	2222634.47	451578.27	Картометрический	0,1	-
339	2222645.31	451547.27	Картометрический	0,1	-
340	2222619.51	451540.14	Картометрический	0,1	-
341	2222621.45	451534.19	Картометрический	0,1	-
342	2222613.99	451529.78	Картометрический	0,1	-
343	2222619.36	451518.37	Картометрический	0,1	-
344	2222586.57	451499.76	Картометрический	0,1	-
345	2222573.17	451493.90	Картометрический	0,1	-
346	2222587.69	451448.30	Картометрический	0,1	-
347	2222595.63	451451.22	Картометрический	0,1	-
348	2222608.06	451401.51	Картометрический	0,1	-
349	2222605.75	451400.03	Картометрический	0,1	-
350	2222562.46	451379.18	Картометрический	0,1	-
351	2222549.55	451372.33	Картометрический	0,1	-
352	2222545.74	451361.65	Картометрический	0,1	-
353	2222523.31	451298.76	Картометрический	0,1	-
354	2222518.50	451248.82	Картометрический	0,1	-

Раздел 2

Сведения о местоположении границ объекта

Обозначение характерных точек границ	Координаты, м		Метод определения координат характерной точки	Средняя квадратическая погрешность положения характерной точки (Mf), м	Описание обозначения точки на местности (при наличии)
	X	Y			
1	2	3	4	5	6
355	2222520.80	451224.57	Картометрический	0,1	-
356	2222529.87	451177.02	Картометрический	0,1	-
357	2222624.59	451138.88	Картометрический	0,1	-
358	2222629.93	451124.01	Картометрический	0,1	-
359	2222640.79	451050.23	Картометрический	0,1	-
360	2222651.13	451043.24	Картометрический	0,1	-
361	2222668.39	451035.72	Картометрический	0,1	-
362	2222731.89	451059.11	Картометрический	0,1	-
363	2222718.34	451103.22	Картометрический	0,1	-
314	2222715.24	451108.64	Картометрический	0,1	-

3. Сведения о характерных точках части (частей) границы объекта

Обозначение характерных точек границ	Координаты, м		Метод определения координат характерной точки	Средняя квадратическая погрешность положения характерной точки (Mf), м	Описание обозначения точки на местности (при наличии)
	X	Y			
1	2	3	4	5	6
-	-	-	-	-	-

Раздел 3

Сведения о местоположении измененных (уточненных) границ объекта

1. Система координат -

2. Сведения о характерных точках границ объекта

Обозначение характерных точек границ	Существующие координаты, м		Измененные (уточненные) координаты, м		Метод определения координат характерной точки	Средняя квадратическая погрешность положения характерной точки (Mf), м	Описание обозначения точки на местности (при наличии)
	X	Y	X	Y			
1	2	3	4	5	6	7	8
-	-	-	-	-	-	-	

3. Сведения о характерных точках части (частей) границы объекта

Обозначение характерных точек границ	Существующие координаты, м		Измененные (уточненные) координаты, м		Метод определения координат характерной точки	Средняя квадратическая погрешность положения характерной точки (Mf), м	Описание обозначения точки на местности (при наличии)
	X	Y	X	Y			
1	2	3	4	5	6	7	8
-	-	-	-	-	-	-	

Раздел 4

План границ объекта



Масштаб 1:8 000

Условные обозначения:

- - граница объекта, местоположение которой описано
- - границы муниципальных образований
- - границы зон с особыми условиями использования территорий
- - границы земельных участков по сведениям ЕГРН
- - поворотная точка границ объекта

Подпись _____ Дата « _____ » 20__ г.

Место для оттиска печати лица, составившего описание местоположения границ объекта