

ОПИСАНИЕ МЕСТОПОЛОЖЕНИЯ ГРАНИЦ

п. станции Бронницы

(наименование объекта, местоположение границ которого описано (далее - объект))

Раздел 1

Сведения об объекте

№ п/п	Характеристики объекта	Описание характеристик
1	2	3
1.	Местоположение объекта	Московская область, Раменский городской округ
2.	Площадь объекта +/- величина погрешности определения площади (Р +/- Дельта Р)	690151 кв. м ± 291 кв. м
3.	Иные характеристики объекта	

Раздел 2

Сведения о местоположении границ объекта

1. Система координат МСК-50, зона 2

2. Сведения о характерных точках границ объекта

Обозначение характерных точек границ	Координаты, м		Метод определения координат характерной точки	Средняя квадратическая погрешность положения характерной точки (Мт), м	Описание обозначения точки на местности (при наличии)
	X	Y			
1	2	3	4	5	6
Участок 1					
1	2242817.98	441103.06	Картометрический	0,1	-
2	2242811.97	441042.22	Картометрический	0,1	-
3	2242813.02	441034.79	Картометрический	0,1	-
4	2242812.15	441027.39	Картометрический	0,1	-
5	2242812.38	441024.92	Картометрический	0,1	-
6	2242814.78	441023.82	Картометрический	0,1	-
7	2242842.07	441020.13	Картометрический	0,1	-
8	2242843.55	441018.18	Картометрический	0,1	-
9	2242845.81	440890.41	Картометрический	0,1	-
10	2242979.72	440871.88	Картометрический	0,1	-
11	2242982.03	440872.18	Картометрический	0,1	-
12	2243014.28	440890.19	Картометрический	0,1	-
13	2243014.57	440891.15	Картометрический	0,1	-
14	2243018.50	440893.75	Картометрический	0,1	-
15	2243022.58	440895.75	Картометрический	0,1	-
16	2243032.67	440901.74	Картометрический	0,1	-
17	2243035.27	440896.15	Картометрический	0,1	-
18	2243063.23	440762.39	Картометрический	0,1	-
19	2243063.48	440723.64	Картометрический	0,1	-
20	2243005.56	440541.71	Картометрический	0,1	-
21	2242989.14	440515.40	Картометрический	0,1	-
22	2242924.89	440433.41	Картометрический	0,1	-
23	2242877.88	440371.77	Картометрический	0,1	-
24	2242864.05	440354.39	Картометрический	0,1	-
25	2242755.41	440227.99	Картометрический	0,1	-
26	2242729.46	440199.11	Картометрический	0,1	-

Раздел 2

Сведения о местоположении границ объекта

Обозначение характерных точек границ	Координаты, м		Метод определения координат характерной точки	Средняя квадратическая погрешность положения характерной точки (Mf), м	Описание обозначения точки на местности (при наличии)
	X	Y			
1	2	3	4	5	6
27	2242734.08	440196.55	Картометрический	0,1	-
28	2242736.64	440194.60	Картометрический	0,1	-
29	2242780.47	440151.37	Картометрический	0,1	-
30	2242779.01	440142.89	Картометрический	0,1	-
31	2242754.57	440119.16	Картометрический	0,1	-
32	2242753.03	440120.75	Картометрический	0,1	-
33	2242749.32	440117.17	Картометрический	0,1	-
34	2242750.85	440115.59	Картометрический	0,1	-
35	2242699.02	440072.00	Картометрический	0,1	-
36	2242698.08	440071.21	Картометрический	0,1	-
37	2242654.66	440036.87	Картометрический	0,1	-
38	2242627.07	440067.46	Картометрический	0,1	-
39	2242623.58	440071.27	Картометрический	0,1	-
40	2242666.78	440122.59	Картометрический	0,1	-
41	2242722.13	440190.32	Картометрический	0,1	-
42	2242716.28	440194.68	Картометрический	0,1	-
43	2242661.15	440127.23	Картометрический	0,1	-
44	2242587.78	440041.69	Картометрический	0,1	-
45	2242579.55	440042.73	Картометрический	0,1	-
46	2242576.61	440045.76	Картометрический	0,1	-
47	2242569.56	440041.29	Картометрический	0,1	-
48	2242571.93	440037.12	Картометрический	0,1	-
49	2242575.29	440031.56	Картометрический	0,1	-
50	2242576.71	440027.24	Картометрический	0,1	-
51	2242576.17	440026.39	Картометрический	0,1	-
52	2242575.89	440025.44	Картометрический	0,1	-
53	2242575.85	440024.89	Картометрический	0,1	-
54	2242575.85	440015.33	Картометрический	0,1	-
55	2242575.99	440014.32	Картометрический	0,1	-
56	2242577.40	440009.45	Картометрический	0,1	-

Раздел 2

Сведения о местоположении границ объекта

Обозначение характерных точек границ	Координаты, м		Метод определения координат характерной точки	Средняя квадратическая погрешность положения характерной точки (Mf), м	Описание обозначения точки на местности (при наличии)
	X	Y			
1	2	3	4	5	6
57	2242579.62	440001.74	Картометрический	0,1	-
58	2242580.26	440000.49	Картометрический	0,1	-
59	2242607.09	439962.41	Картометрический	0,1	-
60	2242618.10	439946.63	Картометрический	0,1	-
61	2242627.40	439930.44	Картометрический	0,1	-
62	2242635.68	439922.06	Картометрический	0,1	-
63	2242633.64	439920.05	Картометрический	0,1	-
64	2242633.03	439919.44	Картометрический	0,1	-
65	2242629.93	439916.38	Картометрический	0,1	-
66	2242601.09	439948.95	Картометрический	0,1	-
67	2242456.27	440077.78	Картометрический	0,1	-
68	2242461.69	440083.93	Картометрический	0,1	-
69	2242433.77	440120.79	Картометрический	0,1	-
70	2242430.20	440119.14	Картометрический	0,1	-
71	2242425.87	440126.88	Картометрический	0,1	-
72	2242423.24	440132.04	Картометрический	0,1	-
73	2242422.39	440135.18	Картометрический	0,1	-
74	2242417.41	440129.70	Картометрический	0,1	-
75	2242368.44	440229.91	Картометрический	0,1	-
76	2242358.21	440250.84	Картометрический	0,1	-
77	2242325.53	440240.54	Картометрический	0,1	-
78	2242252.99	440311.51	Картометрический	0,1	-
79	2242250.98	440309.52	Картометрический	0,1	-
80	2242210.98	440269.82	Картометрический	0,1	-
81	2242171.91	440312.37	Картометрический	0,1	-
82	2242157.31	440327.54	Картометрический	0,1	-
83	2242158.10	440330.71	Картометрический	0,1	-
84	2242142.51	440348.41	Картометрический	0,1	-
85	2241953.94	440560.23	Картометрический	0,1	-
86	2241902.75	440617.74	Картометрический	0,1	-

Раздел 2

Сведения о местоположении границ объекта

Обозначение характерных точек границ	Координаты, м		Метод определения координат характерной точки	Средняя квадратическая погрешность положения характерной точки (Mf), м	Описание обозначения точки на местности (при наличии)
	X	Y			
1	2	3	4	5	6
87	2241942.90	440650.26	Картометрический	0,1	-
88	2242005.50	440709.04	Картометрический	0,1	-
89	2242095.79	440793.81	Картометрический	0,1	-
90	2242124.65	440820.90	Картометрический	0,1	-
91	2242149.13	440800.29	Картометрический	0,1	-
92	2242220.60	440857.59	Картометрический	0,1	-
93	2242229.05	440848.43	Картометрический	0,1	-
94	2242230.91	440850.12	Картометрический	0,1	-
95	2242243.32	440863.99	Картометрический	0,1	-
96	2242333.78	440761.97	Картометрический	0,1	-
97	2242414.19	440673.51	Картометрический	0,1	-
98	2242426.47	440660.50	Картометрический	0,1	-
99	2242434.15	440652.36	Картометрический	0,1	-
100	2242435.33	440652.44	Картометрический	0,1	-
101	2242469.11	440677.21	Картометрический	0,1	-
102	2242477.33	440669.91	Картометрический	0,1	-
103	2242478.51	440673.42	Картометрический	0,1	-
104	2242496.52	440689.49	Картометрический	0,1	-
105	2242502.49	440690.75	Картометрический	0,1	-
106	2242532.06	440715.87	Картометрический	0,1	-
107	2242547.24	440727.51	Картометрический	0,1	-
108	2242586.39	440683.83	Картометрический	0,1	-
109	2242613.35	440712.39	Картометрический	0,1	-
110	2242614.96	440711.12	Картометрический	0,1	-
111	2242655.95	440678.72	Картометрический	0,1	-
112	2242671.16	440664.32	Картометрический	0,1	-
113	2242670.32	440659.91	Картометрический	0,1	-
114	2242671.16	440653.48	Картометрический	0,1	-
115	2242657.68	440667.84	Картометрический	0,1	-
116	2242629.82	440638.73	Картометрический	0,1	-

Раздел 2

Сведения о местоположении границ объекта

Обозначение характерных точек границ	Координаты, м		Метод определения координат характерной точки	Средняя квадратическая погрешность положения характерной точки (Mf), м	Описание обозначения точки на местности (при наличии)
	X	Y			
1	2	3	4	5	6
117	2242679.50	440586.39	Картометрический	0,1	-
118	2242721.07	440556.17	Картометрический	0,1	-
119	2242725.97	440563.62	Картометрический	0,1	-
120	2242726.69	440564.71	Картометрический	0,1	-
121	2242738.88	440582.73	Картометрический	0,1	-
122	2242741.69	440582.05	Картометрический	0,1	-
123	2242749.13	440580.77	Картометрический	0,1	-
124	2242750.55	440580.13	Картометрический	0,1	-
125	2242747.21	440576.06	Картометрический	0,1	-
126	2242746.81	440574.06	Картометрический	0,1	-
127	2242758.31	440561.96	Картометрический	0,1	-
128	2242795.11	440530.36	Картометрический	0,1	-
129	2242794.67	440528.77	Картометрический	0,1	-
130	2242794.87	440526.19	Картометрический	0,1	-
131	2242799.01	440521.94	Картометрический	0,1	-
132	2242805.61	440515.56	Картометрический	0,1	-
133	2242817.41	440529.56	Картометрический	0,1	-
134	2242821.56	440534.71	Картометрический	0,1	-
135	2242822.11	440535.56	Картометрический	0,1	-
136	2242815.61	440541.41	Картометрический	0,1	-
137	2242766.72	440582.10	Картометрический	0,1	-
138	2242790.46	440614.68	Картометрический	0,1	-
139	2242774.64	440658.28	Картометрический	0,1	-
140	2242819.85	440706.72	Картометрический	0,1	-
141	2242798.85	440734.16	Картометрический	0,1	-
142	2242802.97	440809.66	Картометрический	0,1	-
143	2242814.30	440815.26	Картометрический	0,1	-
144	2242815.01	440834.47	Картометрический	0,1	-
145	2242814.94	440853.87	Картометрический	0,1	-
146	2242814.28	440883.94	Картометрический	0,1	-

Раздел 2

Сведения о местоположении границ объекта

Обозначение характерных точек границ	Координаты, м		Метод определения координат характерной точки	Средняя квадратическая погрешность положения характерной точки (Mf), м	Описание обозначения точки на местности (при наличии)
	X	Y			
1	2	3	4	5	6
147	2242840.98	440884.30	Картометрический	0,1	-
148	2242840.94	440887.20	Картометрический	0,1	-
149	2242840.70	440924.17	Картометрический	0,1	-
150	2242840.73	440933.40	Картометрический	0,1	-
151	2242837.78	440933.35	Картометрический	0,1	-
152	2242810.29	440930.63	Картометрический	0,1	-
153	2242799.36	440936.86	Картометрический	0,1	-
154	2242781.68	440937.90	Картометрический	0,1	-
155	2242781.77	440938.71	Картометрический	0,1	-
156	2242771.91	440939.18	Картометрический	0,1	-
157	2242765.16	440939.37	Картометрический	0,1	-
158	2242757.56	440939.90	Картометрический	0,1	-
159	2242754.93	440931.79	Картометрический	0,1	-
160	2242753.11	440934.19	Картометрический	0,1	-
161	2242753.89	440936.57	Картометрический	0,1	-
162	2242762.69	440957.86	Картометрический	0,1	-
163	2242766.17	440970.30	Картометрический	0,1	-
164	2242789.45	440974.44	Картометрический	0,1	-
165	2242800.11	440978.00	Картометрический	0,1	-
166	2242797.86	440986.72	Картометрический	0,1	-
167	2242792.69	440995.77	Картометрический	0,1	-
168	2242792.69	441006.75	Картометрический	0,1	-
169	2242794.62	441014.17	Картометрический	0,1	-
170	2242796.57	441022.89	Картометрический	0,1	-
171	2242802.38	441031.30	Картометрический	0,1	-
172	2242810.45	441037.42	Картометрический	0,1	-
173	2242814.00	441103.30	Картометрический	0,1	-
1	2242817.98	441103.06	Картометрический	0,1	-
174	2243106.56	439432.49	Картометрический	0,1	-
175	2243277.62	439309.44	Картометрический	0,1	-

Раздел 2

Сведения о местоположении границ объекта

Обозначение характерных точек границ	Координаты, м		Метод определения координат характерной точки	Средняя квадратическая погрешность положения характерной точки (Mf), м	Описание обозначения точки на местности (при наличии)
	X	Y			
1	2	3	4	5	6
176	2243570.39	439093.61	Картометрический	0,1	-
177	2243643.31	439047.97	Картометрический	0,1	-
178	2243638.46	439034.03	Картометрический	0,1	-
179	2243638.12	439023.75	Картометрический	0,1	-
180	2243428.39	439067.71	Картометрический	0,1	-
181	2243292.99	439088.62	Картометрический	0,1	-
182	2243274.09	439091.90	Картометрический	0,1	-
183	2243233.43	439125.35	Картометрический	0,1	-
184	2243231.26	439127.11	Картометрический	0,1	-
185	2243207.82	439141.31	Картометрический	0,1	-
186	2243181.70	439155.28	Картометрический	0,1	-
187	2243165.81	439163.78	Картометрический	0,1	-
188	2243163.23	439159.26	Картометрический	0,1	-
189	2243044.85	439226.87	Картометрический	0,1	-
190	2242971.93	439264.39	Картометрический	0,1	-
191	2242970.28	439262.02	Картометрический	0,1	-
192	2242957.66	439270.79	Картометрический	0,1	-
193	2242958.20	439271.56	Картометрический	0,1	-
194	2242956.75	439272.32	Картометрический	0,1	-
195	2242971.36	439293.23	Картометрический	0,1	-
196	2243030.17	439341.10	Картометрический	0,1	-
174	2243106.56	439432.49	Картометрический	0,1	-
197	2243015.82	439377.20	Картометрический	0,1	-
198	2242977.02	439357.72	Картометрический	0,1	-
199	2242968.28	439363.03	Картометрический	0,1	-
200	2242931.20	439385.57	Картометрический	0,1	-
201	2242867.61	439415.76	Картометрический	0,1	-
202	2242774.82	439464.64	Картометрический	0,1	-
203	2242756.43	439474.33	Картометрический	0,1	-
204	2242729.55	439487.66	Картометрический	0,1	-

Раздел 2

Сведения о местоположении границ объекта

Обозначение характерных точек границ	Координаты, м		Метод определения координат характерной точки	Средняя квадратическая погрешность положения характерной точки (Mf), м	Описание обозначения точки на местности (при наличии)
	X	Y			
1	2	3	4	5	6
205	2242729.24	439487.08	Картометрический	0,1	-
206	2242695.51	439502.03	Картометрический	0,1	-
207	2242666.99	439517.18	Картометрический	0,1	-
208	2242664.52	439512.66	Картометрический	0,1	-
209	2242633.16	439450.20	Картометрический	0,1	-
210	2242634.33	439449.56	Картометрический	0,1	-
211	2242631.92	439445.18	Картометрический	0,1	-
212	2242627.54	439447.59	Картометрический	0,1	-
213	2242629.95	439451.97	Картометрический	0,1	-
214	2242630.54	439451.64	Картометрический	0,1	-
215	2242665.69	439521.27	Картометрический	0,1	-
216	2242666.88	439521.68	Картометрический	0,1	-
217	2242711.26	439591.72	Картометрический	0,1	-
218	2242703.32	439597.02	Картометрический	0,1	-
219	2242710.62	439607.58	Картометрический	0,1	-
220	2242704.01	439612.21	Картометрический	0,1	-
221	2242761.40	439708.53	Картометрический	0,1	-
222	2242837.77	439575.31	Картометрический	0,1	-
223	2242791.80	439512.55	Картометрический	0,1	-
224	2242793.57	439509.66	Картометрический	0,1	-
225	2242895.90	439434.73	Картометрический	0,1	-
197	2243015.82	439377.20	Картометрический	0,1	-
226	2242276.52	440096.13	Картометрический	0,1	-
227	2242280.26	440095.68	Картометрический	0,1	-
228	2242299.73	440080.29	Картометрический	0,1	-
229	2242329.52	440055.04	Картометрический	0,1	-
230	2242351.78	440031.85	Картометрический	0,1	-
231	2242372.61	440010.14	Картометрический	0,1	-
232	2242393.14	439987.30	Картометрический	0,1	-
233	2242405.57	439974.45	Картометрический	0,1	-

Раздел 2

Сведения о местоположении границ объекта

Обозначение характерных точек границ	Координаты, м		Метод определения координат характерной точки	Средняя квадратическая погрешность положения характерной точки (Mf), м	Описание обозначения точки на местности (при наличии)
	X	Y			
1	2	3	4	5	6
234	2242411.87	439967.49	Картометрический	0,1	-
235	2242415.51	439970.83	Картометрический	0,1	-
236	2242416.69	439970.40	Картометрический	0,1	-
237	2242440.73	439939.84	Картометрический	0,1	-
238	2242448.03	439945.43	Картометрический	0,1	-
239	2242450.19	439943.30	Картометрический	0,1	-
240	2242467.05	439926.69	Картометрический	0,1	-
241	2242466.82	439925.41	Картометрический	0,1	-
242	2242465.21	439916.38	Картометрический	0,1	-
243	2242475.31	439916.84	Картометрический	0,1	-
244	2242480.57	439920.60	Картометрический	0,1	-
245	2242483.65	439919.36	Картометрический	0,1	-
246	2242487.52	439917.58	Картометрический	0,1	-
247	2242497.62	439910.53	Картометрический	0,1	-
248	2242515.59	439897.87	Картометрический	0,1	-
249	2242522.53	439892.93	Картометрический	0,1	-
250	2242519.81	439887.21	Картометрический	0,1	-
251	2242505.45	439880.89	Картометрический	0,1	-
252	2242501.95	439876.15	Картометрический	0,1	-
253	2242498.85	439871.96	Картометрический	0,1	-
254	2242493.28	439878.63	Картометрический	0,1	-
255	2242492.24	439879.72	Картометрический	0,1	-
256	2242486.92	439884.57	Картометрический	0,1	-
257	2242485.67	439885.55	Картометрический	0,1	-
258	2242478.93	439890.11	Картометрический	0,1	-
259	2242478.15	439890.59	Картометрический	0,1	-
260	2242471.88	439894.10	Картометрический	0,1	-
261	2242470.03	439894.92	Картометрический	0,1	-
262	2242464.14	439896.92	Картометрический	0,1	-
263	2242461.77	439897.44	Картометрический	0,1	-

Раздел 2

Сведения о местоположении границ объекта

Обозначение характерных точек границ	Координаты, м		Метод определения координат характерной точки	Средняя квадратическая погрешность положения характерной точки (Mf), м	Описание обозначения точки на местности (при наличии)
	X	Y			
1	2	3	4	5	6
264	2242455.51	439898.10	Картометрический	0,1	-
265	2242453.51	439898.13	Картометрический	0,1	-
266	2242447.25	439897.66	Картометрический	0,1	-
267	2242446.36	439897.55	Картометрический	0,1	-
268	2242438.57	439896.32	Картометрический	0,1	-
269	2242437.30	439896.04	Картометрический	0,1	-
270	2242428.86	439893.66	Картометрический	0,1	-
271	2242421.69	439892.05	Картометрический	0,1	-
272	2242418.82	439892.20	Картометрический	0,1	-
273	2242417.31	439890.48	Картометрический	0,1	-
274	2242409.13	439888.19	Картометрический	0,1	-
275	2242396.35	439896.90	Картометрический	0,1	-
276	2242368.13	439921.81	Картометрический	0,1	-
277	2242355.83	439932.57	Картометрический	0,1	-
278	2242353.93	439933.29	Картометрический	0,1	-
279	2242326.55	439954.50	Картометрический	0,1	-
280	2242319.27	439958.22	Картометрический	0,1	-
281	2242318.27	439958.66	Картометрический	0,1	-
282	2242300.52	439965.60	Картометрический	0,1	-
283	2242299.80	439965.85	Картометрический	0,1	-
284	2242284.32	439970.69	Картометрический	0,1	-
285	2242283.22	439970.97	Картометрический	0,1	-
286	2242266.31	439974.39	Картометрический	0,1	-
287	2242265.40	439974.54	Картометрический	0,1	-
288	2242250.68	439976.25	Картометрический	0,1	-
289	2242250.26	439976.29	Картометрический	0,1	-
290	2242226.66	439978.10	Картометрический	0,1	-
291	2242160.56	439983.19	Картометрический	0,1	-
292	2242180.76	440006.58	Картометрический	0,1	-
293	2242229.90	440052.90	Картометрический	0,1	-

Раздел 2

Сведения о местоположении границ объекта

Обозначение характерных точек границ	Координаты, м		Метод определения координат характерной точки	Средняя квадратическая погрешность положения характерной точки (Mf), м	Описание обозначения точки на местности (при наличии)
	X	Y			
1	2	3	4	5	6
294	2242236.82	440057.05	Картометрический	0,1	-
226	2242276.52	440096.13	Картометрический	0,1	-
295	2242489.71	439836.23	Картометрический	0,1	-
296	2242475.95	439834.77	Картометрический	0,1	-
297	2242462.65	439828.49	Картометрический	0,1	-
298	2242462.51	439828.43	Картометрический	0,1	-
299	2242449.05	439848.03	Картометрический	0,1	-
300	2242449.41	439848.54	Картометрический	0,1	-
301	2242446.61	439863.04	Картометрический	0,1	-
302	2242441.58	439866.61	Картометрический	0,1	-
303	2242436.24	439872.87	Картометрический	0,1	-
304	2242442.66	439874.69	Картометрический	0,1	-
305	2242449.36	439875.76	Картометрический	0,1	-
306	2242454.18	439876.12	Картометрический	0,1	-
307	2242458.24	439875.69	Картометрический	0,1	-
308	2242462.01	439874.41	Картометрический	0,1	-
309	2242466.99	439871.62	Картометрический	0,1	-
310	2242472.69	439867.77	Картометрический	0,1	-
311	2242476.86	439863.97	Картометрический	0,1	-
312	2242482.99	439856.62	Картометрический	0,1	-
313	2242486.06	439852.85	Картометрический	0,1	-
314	2242487.59	439848.99	Картометрический	0,1	-
315	2242489.62	439841.70	Картометрический	0,1	-
295	2242489.71	439836.23	Картометрический	0,1	-

Раздел 2

Сведения о местоположении границ объекта

3. Сведения о характерных точках части (частей) границы объекта

Обозначение характерных точек границ	Координаты, м		Метод определения координат характерной точки	Средняя квадратическая погрешность положения характерной точки (Mt), м	Описание обозначения точки на местности (при наличии)
	X	Y			
1	2	3	4	5	6
-	-	-	-	-	-

Раздел 3

Сведения о местоположении измененных (уточненных) границ объекта

1. Система координат -

2. Сведения о характерных точках границ объекта

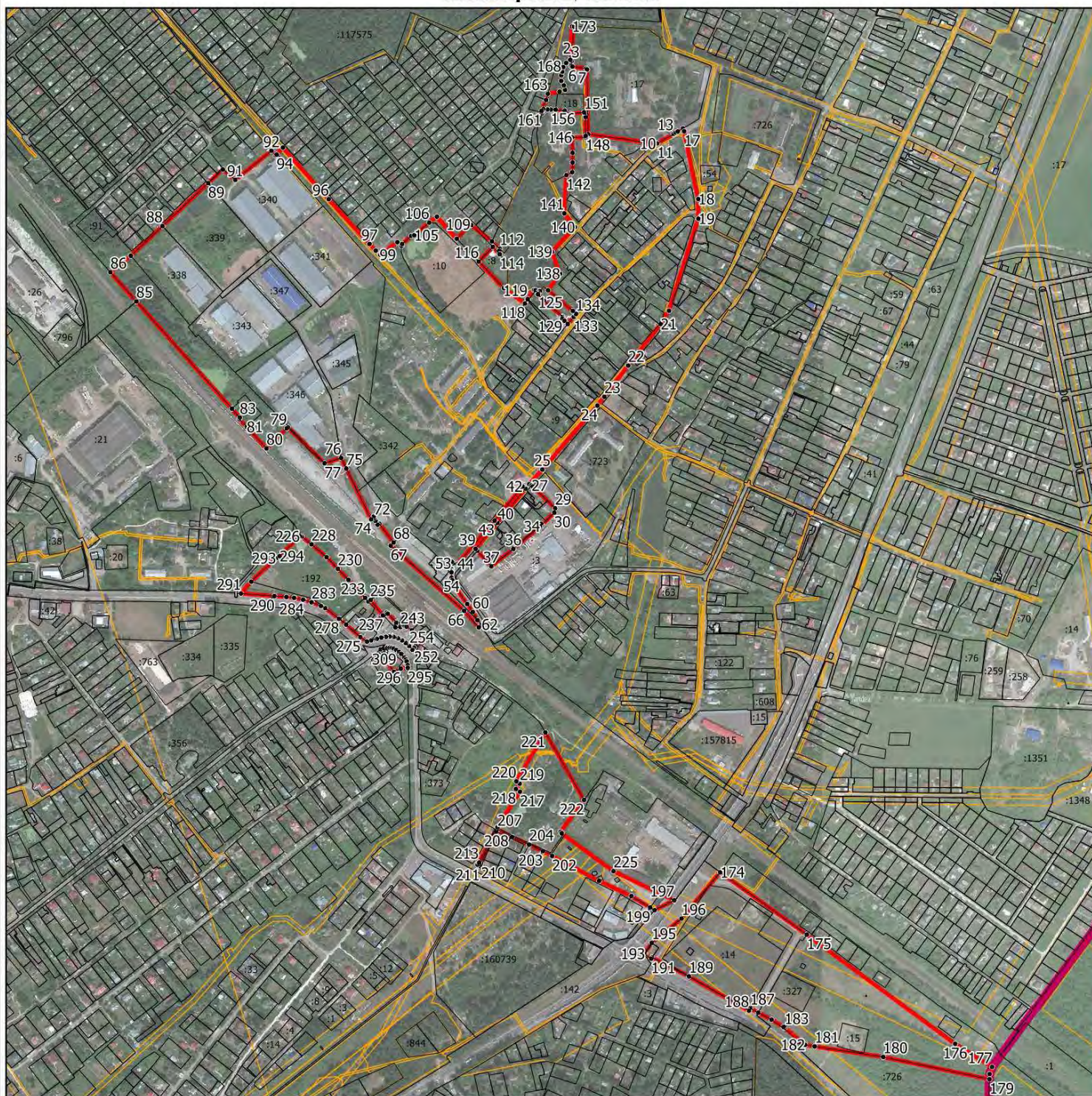
Обозначение характерных точек границ	Существующие координаты, м		Измененные (уточненные) координаты, м		Метод определения координат характерной точки	Средняя квадратическая погрешность положения характерной точки (Mf), м	Описание обозначения точки на местности (при наличии)
	X	Y	X	Y			
1	2	3	4	5	6	7	8
-	-	-	-	-	-	-	

3. Сведения о характерных точках части (частей) границы объекта

Обозначение характерных точек границ	Существующие координаты, м		Измененные (уточненные) координаты, м		Метод определения координат характерной точки	Средняя квадратическая погрешность положения характерной точки (Mf), м	Описание обозначения точки на местности (при наличии)
	X	Y	X	Y			
1	2	3	4	5	6	7	8
-	-	-	-	-	-	-	

Раздел 4

План границ объекта



Масштаб 1:10 500

Условные обозначения:

- - граница объекта, местоположение которого описано
- - границы муниципальных образований
- - границы зон с особыми условиями использования территорий
- - границы земельных участков по сведениям ЕГРН
- - поворотная точка границ объекта

Подпись _____ Дата « _____ » _____ 20__ г.

Место для оттиска печати лица, составившего описание местоположения границ объекта

ОПИСАНИЕ МЕСТОПОЛОЖЕНИЯ ГРАНИЦ

п. Шевлягинского завода

(наименование объекта, местоположение границ которого описано (далее - объект))

Раздел 1

Сведения об объекте

№ п/п	Характеристики объекта	Описание характеристик
1	2	3
1.	Местоположение объекта	Московская область, Раменский городской округ
2.	Площадь объекта +/- величина погрешности определения площади (Р +/- Дельта Р)	163982 кв. м ± 142 кв. м
3.	Иные характеристики объекта	

Раздел 2

Сведения о местоположении границ объекта

1. Система координат МСК-50, зона 2

2. Сведения о характерных точках границ объекта

Обозначение характерных точек границ	Координаты, м		Метод определения координат характерной точки	Средняя квадратическая погрешность положения характерной точки (Мт), м	Описание обозначения точки на местности (при наличии)
	X	Y			
1	2	3	4	5	6
Участок 1					
1	2256742.86	449972.23	Картометрический	0,1	-
2	2256732.16	449952.59	Картометрический	0,1	-
3	2256701.73	449895.82	Картометрический	0,1	-
4	2256693.27	449901.04	Картометрический	0,1	-
5	2256667.74	449916.24	Картометрический	0,1	-
6	2256652.85	449925.70	Картометрический	0,1	-
7	2256636.55	449899.46	Картометрический	0,1	-
8	2256638.01	449898.59	Картометрический	0,1	-
9	2256651.70	449890.37	Картометрический	0,1	-
10	2256683.21	449870.51	Картометрический	0,1	-
11	2256686.07	449868.73	Картометрический	0,1	-
12	2256652.57	449804.38	Картометрический	0,1	-
13	2256645.56	449819.63	Картометрический	0,1	-
14	2256652.25	449830.01	Картометрический	0,1	-
15	2256639.13	449838.45	Картометрический	0,1	-
16	2256610.88	449857.93	Картометрический	0,1	-
17	2256590.88	449824.05	Картометрический	0,1	-
18	2256593.58	449822.77	Картометрический	0,1	-
19	2256579.43	449798.85	Картометрический	0,1	-
20	2256594.33	449771.35	Картометрический	0,1	-
21	2256612.37	449779.84	Картометрический	0,1	-
22	2256616.67	449784.58	Картометрический	0,1	-
23	2256629.69	449746.19	Картометрический	0,1	-
24	2256660.94	449700.00	Картометрический	0,1	-
25	2256684.28	449672.25	Картометрический	0,1	-
26	2256696.60	449654.65	Картометрический	0,1	-

Раздел 2

Сведения о местоположении границ объекта

Обозначение характерных точек границ	Координаты, м		Метод определения координат характерной точки	Средняя квадратическая погрешность положения характерной точки (Mf), м	Описание обозначения точки на местности (при наличии)
	X	Y			
1	2	3	4	5	6
27	2256688.67	449623.40	Картометрический	0,1	-
28	2256689.55	449614.15	Картометрический	0,1	-
29	2256697.42	449610.62	Картометрический	0,1	-
30	2256730.46	449604.91	Картометрический	0,1	-
31	2256733.95	449604.48	Картометрический	0,1	-
32	2256746.09	449595.56	Картометрический	0,1	-
33	2256748.97	449581.18	Картометрический	0,1	-
34	2256746.54	449573.51	Картометрический	0,1	-
35	2256731.13	449601.86	Картометрический	0,1	-
36	2256678.71	449573.30	Картометрический	0,1	-
37	2256703.34	449528.10	Картометрический	0,1	-
38	2256688.94	449519.39	Картометрический	0,1	-
39	2256687.10	449526.93	Картометрический	0,1	-
40	2256589.35	449750.40	Картометрический	0,1	-
41	2256565.98	449801.14	Картометрический	0,1	-
42	2256571.35	449850.45	Картометрический	0,1	-
43	2256506.13	449899.24	Картометрический	0,1	-
44	2256445.14	449927.53	Картометрический	0,1	-
45	2256329.10	449961.97	Картометрический	0,1	-
46	2256324.95	450077.74	Картометрический	0,1	-
47	2256360.30	450081.85	Картометрический	0,1	-
48	2256356.35	450105.74	Картометрический	0,1	-
49	2256350.78	450141.19	Картометрический	0,1	-
50	2256346.87	450174.40	Картометрический	0,1	-
51	2256320.93	450172.14	Картометрический	0,1	-
52	2256320.48	450177.36	Картометрический	0,1	-
53	2256319.29	450190.93	Картометрический	0,1	-
54	2256319.18	450191.82	Картометрический	0,1	-
55	2256318.71	450197.30	Картометрический	0,1	-
56	2256318.00	450203.99	Картометрический	0,1	-

Раздел 2

Сведения о местоположении границ объекта

Обозначение характерных точек границ	Координаты, м		Метод определения координат характерной точки	Средняя квадратическая погрешность положения характерной точки (Mf), м	Описание обозначения точки на местности (при наличии)
	X	Y			
1	2	3	4	5	6
57	2256317.76	450206.26	Картометрический	0,1	-
58	2256315.63	450226.78	Картометрический	0,1	-
59	2256316.53	450226.88	Картометрический	0,1	-
60	2256323.51	450227.63	Картометрический	0,1	-
61	2256319.56	450263.55	Картометрический	0,1	-
62	2256329.30	450264.44	Картометрический	0,1	-
63	2256331.28	450264.40	Картометрический	0,1	-
64	2256345.22	450267.09	Картометрический	0,1	-
65	2256353.69	450268.52	Картометрический	0,1	-
66	2256379.21	450272.95	Картометрический	0,1	-
67	2256423.57	450279.96	Картометрический	0,1	-
68	2256435.87	450281.31	Картометрический	0,1	-
69	2256438.67	450281.12	Картометрический	0,1	-
70	2256452.99	450283.20	Картометрический	0,1	-
71	2256533.06	450290.48	Картометрический	0,1	-
72	2256531.88	450346.78	Картометрический	0,1	-
73	2256607.83	450345.62	Картометрический	0,1	-
74	2256623.40	450342.09	Картометрический	0,1	-
75	2256646.78	450189.34	Картометрический	0,1	-
76	2256710.16	450182.53	Картометрический	0,1	-
77	2256698.41	450163.51	Картометрический	0,1	-
78	2256735.50	450143.68	Картометрический	0,1	-
79	2256745.47	450160.17	Картометрический	0,1	-
80	2256750.43	450128.80	Картометрический	0,1	-
81	2256756.14	450111.17	Картометрический	0,1	-
82	2256757.27	450104.71	Картометрический	0,1	-
83	2256758.51	450103.87	Картометрический	0,1	-
84	2256752.06	450092.83	Картометрический	0,1	-
85	2256754.96	450090.84	Картометрический	0,1	-
86	2256779.55	450075.55	Картометрический	0,1	-

Раздел 2

Сведения о местоположении границ объекта

Обозначение характерных точек границ	Координаты, м		Метод определения координат характерной точки	Средняя квадратическая погрешность положения характерной точки (Mt), м	Описание обозначения точки на местности (при наличии)
	X	Y			
1	2	3	4	5	6
87	2256785.79	450085.47	Картометрический	0,1	-
88	2256799.47	450076.25	Картометрический	0,1	-
89	2256763.93	450010.95	Картометрический	0,1	-
90	2256724.39	450036.04	Картометрический	0,1	-
91	2256722.06	450032.79	Картометрический	0,1	-
92	2256720.09	450029.62	Картометрический	0,1	-
93	2256707.98	450009.37	Картометрический	0,1	-
94	2256690.61	449981.31	Картометрический	0,1	-
95	2256717.67	449965.88	Картометрический	0,1	-
96	2256719.93	449964.59	Картометрический	0,1	-
97	2256726.79	449960.68	Картометрический	0,1	-
1	2256742.86	449972.23	Картометрический	0,1	-
98	2256730.84	450180.31	Картометрический	0,1	-
99	2256742.47	450179.05	Картометрический	0,1	-
100	2256743.33	450173.69	Картометрический	0,1	-
98	2256730.84	450180.31	Картометрический	0,1	-

3. Сведения о характерных точках части (частей) границы объекта

Обозначение характерных точек границ	Координаты, м		Метод определения координат характерной точки	Средняя квадратическая погрешность положения характерной точки (Mt), м	Описание обозначения точки на местности (при наличии)
	X	Y			
1	2	3	4	5	6
-	-	-	-	-	-

Раздел 3

Сведения о местоположении измененных (уточненных) границ объекта

1. Система координат -

2. Сведения о характерных точках границ объекта

Обозначение характерных точек границ	Существующие координаты, м		Измененные (уточненные) координаты, м		Метод определения координат характерной точки	Средняя квадратическая погрешность положения характерной точки (Mf), м	Описание обозначения точки на местности (при наличии)
	X	Y	X	Y			
1	2	3	4	5	6	7	8
-	-	-	-	-	-	-	

3. Сведения о характерных точках части (частей) границы объекта

Обозначение характерных точек границ	Существующие координаты, м		Измененные (уточненные) координаты, м		Метод определения координат характерной точки	Средняя квадратическая погрешность положения характерной точки (Mf), м	Описание обозначения точки на местности (при наличии)
	X	Y	X	Y			
1	2	3	4	5	6	7	8
-	-	-	-	-	-	-	

Раздел 4

План границ объекта



Масштаб 1:4 500

Условные обозначения:

- - граница объекта, местоположение которого описано
- - границы муниципальных образований
- - границы зон с особыми условиями использования территорий
- - границы земельных участков по сведениям ЕГРН
- - поворотная точка границ объекта

Подпись _____ Дата « » 20__ г.

Место для оттиска печати лица, составившего описание местоположения границ объекта

ОПИСАНИЕ МЕСТОПОЛОЖЕНИЯ ГРАНИЦ
п. Электроизолятор

(наименование объекта, местоположение границ которого описано (далее - объект))

Раздел 1

Сведения об объекте

№ п/п	Характеристики объекта	Описание характеристик
1	2	3
1.	Местоположение объекта	Московская область, Раменский городской округ
2.	Площадь объекта +/- величина погрешности определения площади (Р +/- Дельта Р)	937721 кв. м ± 339 кв. м
3.	Иные характеристики объекта	

Раздел 2

Сведения о местоположении границ объекта

1. Система координат МСК-50, зона 2

2. Сведения о характерных точках границ объекта

Обозначение характерных точек границ	Координаты, м		Метод определения координат характерной точки	Средняя квадратическая погрешность положения характерной точки (Мт), м	Описание обозначения точки на местности (при наличии)
	X	Y			
1	2	3	4	5	6
Участок 1					
1	2251266.46	449950.07	Картометрический	0,1	-
2	2251203.34	449962.68	Картометрический	0,1	-
3	2251143.69	449983.22	Картометрический	0,1	-
4	2251085.99	450032.26	Картометрический	0,1	-
5	2251068.72	450036.49	Картометрический	0,1	-
6	2251042.69	450034.62	Картометрический	0,1	-
7	2251012.14	450038.59	Картометрический	0,1	-
8	2251005.09	450011.98	Картометрический	0,1	-
9	2251001.47	449999.63	Картометрический	0,1	-
10	2251000.76	450000.03	Картометрический	0,1	-
11	2250926.52	450053.44	Картометрический	0,1	-
12	2250896.35	450090.79	Картометрический	0,1	-
13	2250894.65	450093.71	Картометрический	0,1	-
14	2250888.87	450198.72	Картометрический	0,1	-
15	2250887.89	450216.52	Картометрический	0,1	-
16	2250867.74	450224.77	Картометрический	0,1	-
17	2250850.12	450234.11	Картометрический	0,1	-
18	2250840.71	450242.71	Картометрический	0,1	-
19	2250838.69	450244.32	Картометрический	0,1	-
20	2250825.37	450249.40	Картометрический	0,1	-
21	2250826.00	450246.24	Картометрический	0,1	-
22	2250842.97	450165.53	Картометрический	0,1	-
23	2250868.63	450108.97	Картометрический	0,1	-
24	2250710.26	450117.39	Картометрический	0,1	-
25	2250674.26	450111.25	Картометрический	0,1	-
26	2250672.67	450110.53	Картометрический	0,1	-

Раздел 2

Сведения о местоположении границ объекта

Обозначение характерных точек границ	Координаты, м		Метод определения координат характерной точки	Средняя квадратическая погрешность положения характерной точки (Mf), м	Описание обозначения точки на местности (при наличии)
	X	Y			
1	2	3	4	5	6
27	2250682.51	449977.33	Картометрический	0,1	-
28	2250609.81	449973.38	Картометрический	0,1	-
29	2250614.79	449837.94	Картометрический	0,1	-
30	2250618.89	449711.44	Картометрический	0,1	-
31	2250621.80	449636.09	Картометрический	0,1	-
32	2250533.24	449634.87	Картометрический	0,1	-
33	2250604.27	449522.42	Картометрический	0,1	-
34	2250617.20	449494.01	Картометрический	0,1	-
35	2250655.11	449495.85	Картометрический	0,1	-
36	2250710.87	449500.78	Картометрический	0,1	-
37	2250711.84	449491.19	Картометрический	0,1	-
38	2250718.03	449491.84	Картометрический	0,1	-
39	2250819.34	449335.12	Картометрический	0,1	-
40	2250855.93	449278.47	Картометрический	0,1	-
41	2250887.23	449274.27	Картометрический	0,1	-
42	2251022.93	449255.86	Картометрический	0,1	-
43	2251230.64	449227.69	Картометрический	0,1	-
44	2251225.55	449114.84	Картометрический	0,1	-
45	2251278.94	449046.48	Картометрический	0,1	-
46	2251306.83	449107.28	Картометрический	0,1	-
47	2251319.48	449124.88	Картометрический	0,1	-
48	2251338.12	449138.83	Картометрический	0,1	-
49	2251394.38	449291.11	Картометрический	0,1	-
50	2251406.02	449321.82	Картометрический	0,1	-
51	2251431.09	449442.50	Картометрический	0,1	-
52	2251439.47	449441.99	Картометрический	0,1	-
53	2251440.76	449441.84	Картометрический	0,1	-
54	2251439.26	449462.04	Картометрический	0,1	-
55	2251441.56	449461.87	Картометрический	0,1	-
56	2251440.31	449473.42	Картометрический	0,1	-

Раздел 2

Сведения о местоположении границ объекта

Обозначение характерных точек границ	Координаты, м		Метод определения координат характерной точки	Средняя квадратическая погрешность положения характерной точки (Mf), м	Описание обозначения точки на местности (при наличии)
	X	Y			
1	2	3	4	5	6
57	2251440.78	449473.94	Картометрический	0,1	-
58	2251440.99	449477.73	Картометрический	0,1	-
59	2251437.39	449523.32	Картометрический	0,1	-
60	2251477.17	449528.12	Картометрический	0,1	-
61	2251498.84	449527.80	Картометрический	0,1	-
62	2251521.18	449524.52	Картометрический	0,1	-
63	2251521.12	449520.61	Картометрический	0,1	-
64	2251525.84	449520.30	Картометрический	0,1	-
65	2251546.33	449515.33	Картометрический	0,1	-
66	2251545.48	449508.50	Картометрический	0,1	-
67	2251543.87	449498.08	Картометрический	0,1	-
68	2251567.17	449492.06	Картометрический	0,1	-
69	2251567.90	449495.88	Картометрический	0,1	-
70	2251571.97	449494.79	Картометрический	0,1	-
71	2251579.85	449486.39	Картометрический	0,1	-
72	2251582.34	449482.00	Картометрический	0,1	-
73	2251583.23	449473.79	Картометрический	0,1	-
74	2251580.45	449446.51	Картометрический	0,1	-
75	2251588.10	449445.58	Картометрический	0,1	-
76	2251594.16	449444.94	Картометрический	0,1	-
77	2251594.00	449442.81	Картометрический	0,1	-
78	2251609.84	449441.69	Картометрический	0,1	-
79	2251618.10	449440.88	Картометрический	0,1	-
80	2251650.90	449437.63	Картометрический	0,1	-
81	2251665.06	449436.79	Картометрический	0,1	-
82	2251687.49	449435.44	Картометрический	0,1	-
83	2251688.36	449446.99	Картометрический	0,1	-
84	2251690.99	449479.76	Картометрический	0,1	-
85	2251692.10	449494.94	Картометрический	0,1	-
86	2251696.86	449559.81	Картометрический	0,1	-

Раздел 2

Сведения о местоположении границ объекта

Обозначение характерных точек границ	Координаты, м		Метод определения координат характерной точки	Средняя квадратическая погрешность положения характерной точки (Mf), м	Описание обозначения точки на местности (при наличии)
	X	Y			
1	2	3	4	5	6
87	2251698.71	449585.04	Картометрический	0,1	-
88	2251699.98	449608.10	Картометрический	0,1	-
89	2251700.91	449618.32	Картометрический	0,1	-
90	2251701.50	449628.77	Картометрический	0,1	-
91	2251706.13	449693.65	Картометрический	0,1	-
92	2251693.65	449694.69	Картометрический	0,1	-
93	2251694.82	449706.10	Картометрический	0,1	-
94	2251692.88	449708.38	Картометрический	0,1	-
95	2251727.59	449740.45	Картометрический	0,1	-
96	2251748.94	449749.85	Картометрический	0,1	-
97	2251761.74	449751.76	Картометрический	0,1	-
98	2251800.51	449742.78	Картометрический	0,1	-
99	2251802.20	449749.77	Картометрический	0,1	-
100	2251765.96	449758.85	Картометрический	0,1	-
101	2251732.73	449752.76	Картометрический	0,1	-
102	2251728.15	449749.35	Картометрический	0,1	-
103	2251726.82	449761.14	Картометрический	0,1	-
104	2251784.87	449775.91	Картометрический	0,1	-
105	2251807.45	449781.65	Картометрический	0,1	-
106	2251823.48	449745.45	Картометрический	0,1	-
107	2251819.31	449691.93	Картометрический	0,1	-
108	2251833.66	449667.44	Картометрический	0,1	-
109	2251830.04	449640.01	Картометрический	0,1	-
110	2251831.48	449612.62	Картометрический	0,1	-
111	2251840.20	449584.92	Картометрический	0,1	-
112	2251971.01	449603.63	Картометрический	0,1	-
113	2252003.69	449747.21	Картометрический	0,1	-
114	2252004.72	449767.93	Картометрический	0,1	-
115	2252004.50	449747.82	Картометрический	0,1	-
116	2252040.57	449794.67	Картометрический	0,1	-

Раздел 2

Сведения о местоположении границ объекта

Обозначение характерных точек границ	Координаты, м		Метод определения координат характерной точки	Средняя квадратическая погрешность положения характерной точки (Mf), м	Описание обозначения точки на местности (при наличии)
	X	Y			
1	2	3	4	5	6
117	2252046.38	449800.77	Картометрический	0,1	-
118	2252085.02	449785.64	Картометрический	0,1	-
119	2252117.85	449865.70	Картометрический	0,1	-
120	2252129.20	449864.07	Картометрический	0,1	-
121	2252131.71	449864.16	Картометрический	0,1	-
122	2252175.91	449854.52	Картометрический	0,1	-
123	2252226.26	449944.76	Картометрический	0,1	-
124	2252242.15	450070.37	Картометрический	0,1	-
125	2252268.44	450069.75	Картометрический	0,1	-
126	2252274.33	450068.65	Картометрический	0,1	-
127	2252281.33	450092.00	Картометрический	0,1	-
128	2252285.85	450108.45	Картометрический	0,1	-
129	2252265.78	450116.05	Картометрический	0,1	-
130	2252255.46	450120.05	Картометрический	0,1	-
131	2252242.01	450115.33	Картометрический	0,1	-
132	2252238.87	450116.47	Картометрический	0,1	-
133	2252232.82	450125.03	Картометрический	0,1	-
134	2252233.90	450127.73	Картометрический	0,1	-
135	2252228.08	450129.80	Картометрический	0,1	-
136	2252225.93	450123.26	Картометрический	0,1	-
137	2252218.00	450125.87	Картометрический	0,1	-
138	2252218.36	450126.62	Картометрический	0,1	-
139	2252211.63	450128.68	Картометрический	0,1	-
140	2252204.45	450137.40	Картометрический	0,1	-
141	2252153.49	450153.46	Картометрический	0,1	-
142	2252132.21	450160.51	Картометрический	0,1	-
143	2252124.02	450162.99	Картометрический	0,1	-
144	2252110.75	450166.64	Картометрический	0,1	-
145	2252097.53	450170.09	Картометрический	0,1	-
146	2252082.72	450173.32	Картометрический	0,1	-

Раздел 2

Сведения о местоположении границ объекта

Обозначение характерных точек границ	Координаты, м		Метод определения координат характерной точки	Средняя квадратическая погрешность положения характерной точки (Mf), м	Описание обозначения точки на местности (при наличии)
	X	Y			
1	2	3	4	5	6
147	2252069.12	450175.40	Картометрический	0,1	-
148	2252054.96	450176.72	Картометрический	0,1	-
149	2252041.22	450177.10	Картометрический	0,1	-
150	2252025.94	450177.28	Картометрический	0,1	-
151	2252012.21	450175.86	Картометрический	0,1	-
152	2251994.04	450173.11	Картометрический	0,1	-
153	2251976.32	450169.39	Картометрический	0,1	-
154	2251962.05	450165.49	Картометрический	0,1	-
155	2251937.68	450158.05	Картометрический	0,1	-
156	2251929.98	450155.28	Картометрический	0,1	-
157	2251925.14	450148.34	Картометрический	0,1	-
158	2251915.71	450145.68	Картометрический	0,1	-
159	2251905.74	450147.53	Картометрический	0,1	-
160	2251833.62	450124.75	Картометрический	0,1	-
161	2251702.58	450083.67	Картометрический	0,1	-
162	2251696.38	450078.80	Картометрический	0,1	-
163	2251695.32	450075.79	Картометрический	0,1	-
164	2251692.55	450074.91	Картометрический	0,1	-
165	2251690.88	450068.70	Картометрический	0,1	-
166	2251708.46	449996.16	Картометрический	0,1	-
167	2251697.10	449976.05	Картометрический	0,1	-
168	2251678.94	449961.45	Картометрический	0,1	-
169	2251617.23	449911.84	Картометрический	0,1	-
170	2251546.90	449898.31	Картометрический	0,1	-
171	2251541.45	449913.09	Картометрический	0,1	-
172	2251490.62	449901.22	Картометрический	0,1	-
173	2251449.71	449898.71	Картометрический	0,1	-
174	2251449.65	449902.30	Картометрический	0,1	-
175	2251411.28	449898.12	Картометрический	0,1	-
176	2251385.16	449913.11	Картометрический	0,1	-

Раздел 2

Сведения о местоположении границ объекта

Обозначение характерных точек границ	Координаты, м		Метод определения координат характерной точки	Средняя квадратическая погрешность положения характерной точки (M _t), м	Описание обозначения точки на местности (при наличии)
	X	Y			
1	2	3	4	5	6
177	2251348.82	449917.30	Картометрический	0,1	-
178	2251348.51	449914.82	Картометрический	0,1	-
179	2251303.06	449919.31	Картометрический	0,1	-
180	2251305.01	449943.13	Картометрический	0,1	-
1	2251266.46	449950.07	Картометрический	0,1	-

3. Сведения о характерных точках части (частей) границы объекта

Обозначение характерных точек границ	Координаты, м		Метод определения координат характерной точки	Средняя квадратическая погрешность положения характерной точки (M _t), м	Описание обозначения точки на местности (при наличии)
	X	Y			
1	2	3	4	5	6
-	-	-	-	-	-

Раздел 3

Сведения о местоположении измененных (уточненных) границ объекта

1. Система координат -

2. Сведения о характерных точках границ объекта

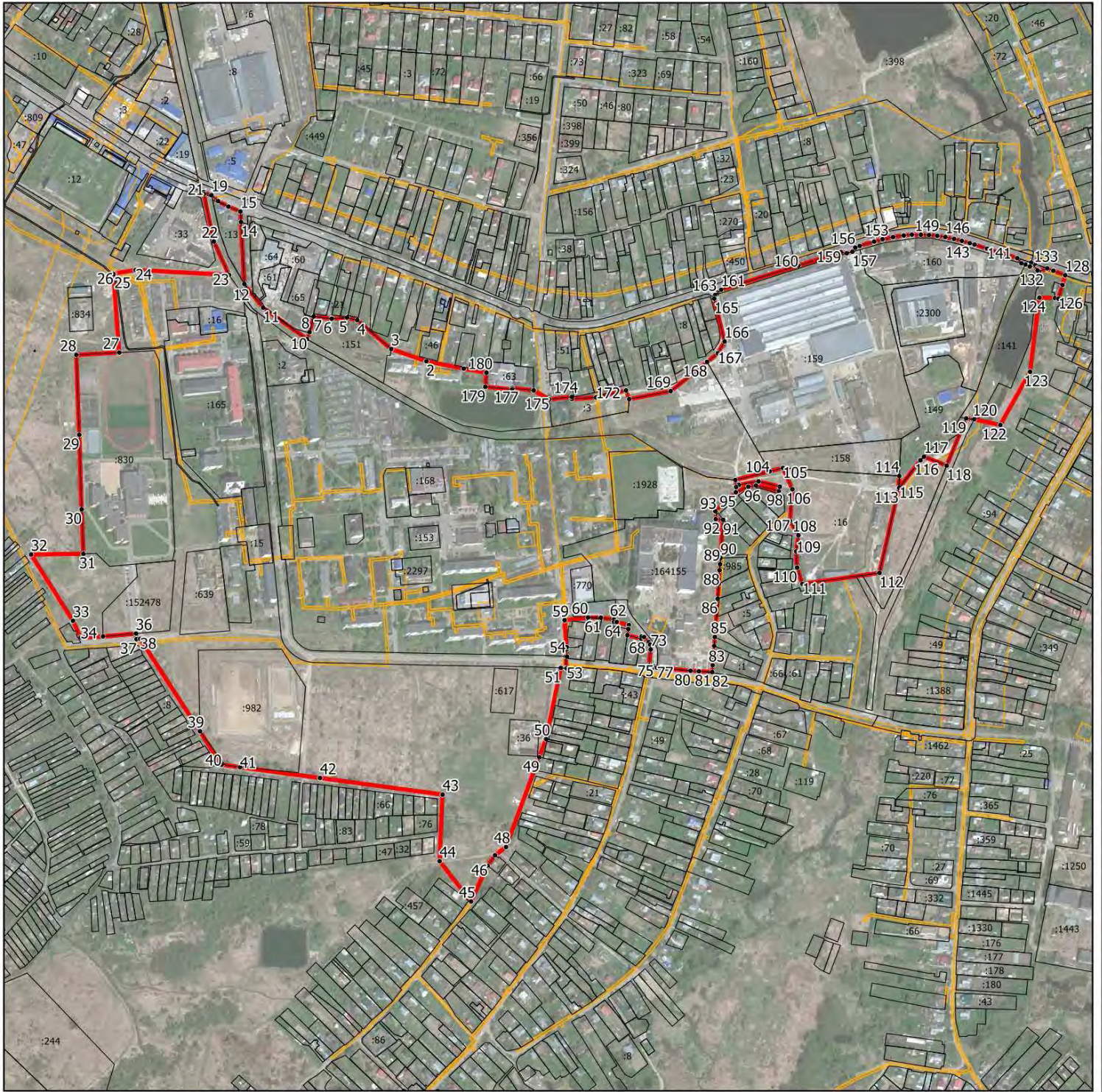
Обозначение характерных точек границ	Существующие координаты, м		Измененные (уточненные) координаты, м		Метод определения координат характерной точки	Средняя квадратическая погрешность положения характерной точки (Mf), м	Описание обозначения точки на местности (при наличии)
	X	Y	X	Y			
1	2	3	4	5	6	7	8
-	-	-	-	-	-	-	

3. Сведения о характерных точках части (частей) границы объекта

Обозначение характерных точек границ	Существующие координаты, м		Измененные (уточненные) координаты, м		Метод определения координат характерной точки	Средняя квадратическая погрешность положения характерной точки (Mf), м	Описание обозначения точки на местности (при наличии)
	X	Y	X	Y			
1	2	3	4	5	6	7	8
-	-	-	-	-	-	-	

Раздел 4

План границ объекта



Масштаб 1:9 000

Условные обозначения:

- - граница объекта, местоположение которого описано
- - границы муниципальных образований
- - границы зон с особыми условиями использования территорий
- - границы земельных участков по сведениям ЕГРН
- - поворотная точка границ объекта

Подпись _____ Дата « » 20__ г.

Место для оттиска печати лица, составившего описание местоположения границ объекта

ОПИСАНИЕ МЕСТОПОЛОЖЕНИЯ ГРАНИЦ

р.п. Быково

(наименование объекта, местоположение границ которого описано (далее - объект))

Раздел 1

Сведения об объекте

№ п/п	Характеристики объекта	Описание характеристик
1	2	3
1.	Местоположение объекта	Московская область, Раменский городской округ
2.	Площадь объекта +/- величина погрешности определения площади (Р +/- Дельта Р)	9210243 кв. м ± 1062 кв. м
3.	Иные характеристики объекта	

Раздел 2

Сведения о местоположении границ объекта

1. Система координат МСК-50, зона 2

2. Сведения о характерных точках границ объекта

Обозначение характерных точек границ	Координаты, м		Метод определения координат характерной точки	Средняя квадратическая погрешность положения характерной точки (Мт), м	Описание обозначения точки на местности (при наличии)
	X	Y			
1	2	3	4	5	6
Участок 1					
1	2227163.33	456033.28	Картометрический	0,1	-
2	2227162.80	456033.91	Картометрический	0,1	-
3	2227162.03	456034.80	Картометрический	0,1	-
4	2227140.66	456059.48	Картометрический	0,1	-
5	2227137.56	456063.03	Картометрический	0,1	-
6	2227138.29	456063.64	Картометрический	0,1	-
7	2227138.51	456063.83	Картометрический	0,1	-
8	2227120.07	456085.88	Картометрический	0,1	-
9	2227117.88	456084.04	Картометрический	0,1	-
10	2227091.53	456075.89	Картометрический	0,1	-
11	2227071.55	456057.68	Картометрический	0,1	-
12	2227068.99	456055.35	Картометрический	0,1	-
13	2227057.97	456068.14	Картометрический	0,1	-
14	2227084.63	456090.19	Картометрический	0,1	-
15	2227095.14	456114.86	Картометрический	0,1	-
16	2227088.45	456123.67	Картометрический	0,1	-
17	2227079.26	456134.67	Картометрический	0,1	-
18	2227050.32	456108.06	Картометрический	0,1	-
19	2227042.93	456101.26	Картометрический	0,1	-
20	2227039.30	456097.92	Картометрический	0,1	-
21	2227031.37	456106.71	Картометрический	0,1	-
22	2227030.04	456107.01	Картометрический	0,1	-
23	2227026.43	456103.97	Картометрический	0,1	-
24	2227024.32	456106.40	Картометрический	0,1	-
25	2227018.06	456113.63	Картометрический	0,1	-
26	2227017.07	456112.75	Картометрический	0,1	-

Раздел 2

Сведения о местоположении границ объекта

Обозначение характерных точек границ	Координаты, м		Метод определения координат характерной точки	Средняя квадратическая погрешность положения характерной точки (Mf), м	Описание обозначения точки на местности (при наличии)
	X	Y			
1	2	3	4	5	6
27	2227020.30	456108.71	Картометрический	0,1	-
28	2227016.03	456105.36	Картометрический	0,1	-
29	2227016.23	456103.19	Картометрический	0,1	-
30	2227023.93	456094.66	Картометрический	0,1	-
31	2226985.21	456061.49	Картометрический	0,1	-
32	2226974.15	456074.38	Картометрический	0,1	-
33	2226972.80	456073.17	Картометрический	0,1	-
34	2226961.79	456084.81	Картометрический	0,1	-
35	2226952.11	456096.42	Картометрический	0,1	-
36	2226945.88	456104.11	Картометрический	0,1	-
37	2226906.78	456151.22	Картометрический	0,1	-
38	2226901.96	456158.87	Картометрический	0,1	-
39	2226848.43	456220.01	Картометрический	0,1	-
40	2226889.01	456253.99	Картометрический	0,1	-
41	2226928.35	456287.34	Картометрический	0,1	-
42	2226854.19	456365.20	Картометрический	0,1	-
43	2226782.40	456451.05	Картометрический	0,1	-
44	2226705.13	456475.48	Картометрический	0,1	-
45	2226633.44	456498.14	Картометрический	0,1	-
46	2226616.65	456467.71	Картометрический	0,1	-
47	2226613.58	456469.46	Картометрический	0,1	-
48	2226608.66	456472.43	Картометрический	0,1	-
49	2226602.55	456475.91	Картометрический	0,1	-
50	2226596.45	456479.00	Картометрический	0,1	-
51	2226594.93	456479.49	Картометрический	0,1	-
52	2226580.91	456485.14	Картометрический	0,1	-
53	2226579.54	456485.69	Картометрический	0,1	-
54	2226572.00	456489.35	Картометрический	0,1	-
55	2226564.77	456492.27	Картометрический	0,1	-
56	2226564.66	456492.04	Картометрический	0,1	-

Раздел 2

Сведения о местоположении границ объекта

Обозначение характерных точек границ	Координаты, м		Метод определения координат характерной точки	Средняя квадратическая погрешность положения характерной точки (Mf), м	Описание обозначения точки на местности (при наличии)
	X	Y			
1	2	3	4	5	6
57	2226563.92	456492.37	Картометрический	0,1	-
58	2226578.81	456521.85	Картометрический	0,1	-
59	2226609.76	456513.74	Картометрический	0,1	-
60	2226610.12	456514.86	Картометрический	0,1	-
61	2226595.17	456519.39	Картометрический	0,1	-
62	2226598.93	456531.65	Картометрический	0,1	-
63	2226602.36	456543.41	Картометрический	0,1	-
64	2226606.71	456558.36	Картометрический	0,1	-
65	2226608.35	456564.57	Картометрический	0,1	-
66	2226606.17	456565.21	Картометрический	0,1	-
67	2226609.54	456576.34	Картометрический	0,1	-
68	2226613.81	456590.46	Картометрический	0,1	-
69	2226632.83	456584.82	Картометрический	0,1	-
70	2226633.74	456587.61	Картометрический	0,1	-
71	2226648.12	456583.47	Картометрический	0,1	-
72	2226653.59	456600.64	Картометрический	0,1	-
73	2226640.73	456604.12	Картометрический	0,1	-
74	2226640.71	456604.13	Картометрический	0,1	-
75	2226584.44	456619.32	Картометрический	0,1	-
76	2226239.12	456714.00	Картометрический	0,1	-
77	2226245.72	456733.79	Картометрический	0,1	-
78	2226131.99	456763.91	Картометрический	0,1	-
79	2226132.62	456765.63	Картометрический	0,1	-
80	2226106.63	456772.19	Картометрический	0,1	-
81	2226105.83	456770.83	Картометрический	0,1	-
82	2226076.97	456778.48	Картометрический	0,1	-
83	2226069.89	456780.55	Картометрический	0,1	-
84	2226067.11	456781.73	Картометрический	0,1	-
85	2226054.69	456787.06	Картометрический	0,1	-
86	2226032.04	456797.73	Картометрический	0,1	-

Раздел 2

Сведения о местоположении границ объекта

Обозначение характерных точек границ	Координаты, м		Метод определения координат характерной точки	Средняя квадратическая погрешность положения характерной точки (Mf), м	Описание обозначения точки на местности (при наличии)
	X	Y			
1	2	3	4	5	6
87	2225952.42	456819.56	Картометрический	0,1	-
88	2225894.10	456837.04	Картометрический	0,1	-
89	2225656.16	456900.85	Картометрический	0,1	-
90	2225331.30	456983.54	Картометрический	0,1	-
91	2224813.15	457168.81	Картометрический	0,1	-
92	2224788.23	457111.47	Картометрический	0,1	-
93	2224780.63	457092.33	Картометрический	0,1	-
94	2224775.24	457078.91	Картометрический	0,1	-
95	2224743.33	457056.51	Картометрический	0,1	-
96	2224713.10	457066.81	Картометрический	0,1	-
97	2224710.16	457063.24	Картометрический	0,1	-
98	2224695.12	457026.36	Картометрический	0,1	-
99	2224680.99	456993.41	Картометрический	0,1	-
100	2224677.78	456987.16	Картометрический	0,1	-
101	2224672.01	456971.80	Картометрический	0,1	-
102	2224700.74	456957.16	Картометрический	0,1	-
103	2224724.18	456945.15	Картометрический	0,1	-
104	2224731.17	456940.86	Картометрический	0,1	-
105	2224759.90	456922.76	Картометрический	0,1	-
106	2224760.84	456927.10	Картометрический	0,1	-
107	2224764.70	456925.53	Картометрический	0,1	-
108	2224764.78	456921.76	Картометрический	0,1	-
109	2224779.56	456911.90	Картометрический	0,1	-
110	2224784.06	456912.85	Картометрический	0,1	-
111	2224791.20	456914.37	Картометрический	0,1	-
112	2224802.77	456910.56	Картометрический	0,1	-
113	2224812.86	456906.90	Картометрический	0,1	-
114	2224824.65	456903.20	Картометрический	0,1	-
115	2224839.64	456898.69	Картометрический	0,1	-
116	2224842.80	456897.74	Картометрический	0,1	-

Раздел 2

Сведения о местоположении границ объекта

Обозначение характерных точек границ	Координаты, м		Метод определения координат характерной точки	Средняя квадратическая погрешность положения характерной точки (Mf), м	Описание обозначения точки на местности (при наличии)
	X	Y			
1	2	3	4	5	6
117	2224866.44	456890.11	Картометрический	0,1	-
118	2224867.71	456889.59	Картометрический	0,1	-
119	2224874.52	456887.38	Картометрический	0,1	-
120	2224874.05	456884.40	Картометрический	0,1	-
121	2224874.44	456884.28	Картометрический	0,1	-
122	2224868.61	456839.53	Картометрический	0,1	-
123	2224869.88	456838.96	Картометрический	0,1	-
124	2224861.47	456801.74	Картометрический	0,1	-
125	2224862.95	456798.51	Картометрический	0,1	-
126	2224865.21	456798.06	Картометрический	0,1	-
127	2224863.71	456789.22	Картометрический	0,1	-
128	2224861.63	456776.99	Картометрический	0,1	-
129	2224861.61	456776.91	Картометрический	0,1	-
130	2224860.70	456773.39	Картометрический	0,1	-
131	2224860.00	456770.69	Картометрический	0,1	-
132	2224857.84	456758.57	Картометрический	0,1	-
133	2224857.31	456756.00	Картометрический	0,1	-
134	2224856.89	456753.16	Картометрический	0,1	-
135	2224856.96	456751.92	Картометрический	0,1	-
136	2224856.42	456748.97	Картометрический	0,1	-
137	2224856.36	456747.33	Картометрический	0,1	-
138	2224856.36	456746.46	Картометрический	0,1	-
139	2224852.46	456721.26	Картометрический	0,1	-
140	2224848.04	456698.40	Картометрический	0,1	-
141	2224848.84	456698.16	Картометрический	0,1	-
142	2224842.84	456668.09	Картометрический	0,1	-
143	2224840.98	456668.55	Картометрический	0,1	-
144	2224837.82	456652.71	Картометрический	0,1	-
145	2224837.54	456649.67	Картометрический	0,1	-
146	2224832.72	456620.08	Картометрический	0,1	-

Раздел 2

Сведения о местоположении границ объекта

Обозначение характерных точек границ	Координаты, м		Метод определения координат характерной точки	Средняя квадратическая погрешность положения характерной точки (Mf), м	Описание обозначения точки на местности (при наличии)
	X	Y			
1	2	3	4	5	6
147	2224827.69	456590.54	Картометрический	0,1	-
148	2224822.74	456561.00	Картометрический	0,1	-
149	2224817.80	456531.41	Картометрический	0,1	-
150	2224817.73	456531.42	Картометрический	0,1	-
151	2224813.78	456501.63	Картометрический	0,1	-
152	2224809.70	456471.95	Картометрический	0,1	-
153	2224809.87	456471.91	Картометрический	0,1	-
154	2224807.67	456458.31	Картометрический	0,1	-
155	2224809.97	456457.83	Картометрический	0,1	-
156	2224809.34	456455.09	Картометрический	0,1	-
157	2224801.49	456426.00	Картометрический	0,1	-
158	2224801.09	456424.53	Картометрический	0,1	-
159	2224794.73	456395.52	Картометрический	0,1	-
160	2224787.38	456356.91	Картометрический	0,1	-
161	2224785.28	456350.67	Картометрический	0,1	-
162	2224724.20	456336.34	Картометрический	0,1	-
163	2224669.23	456319.24	Картометрический	0,1	-
164	2224631.13	456308.41	Картометрический	0,1	-
165	2224584.77	456306.47	Картометрический	0,1	-
166	2224582.02	456304.17	Картометрический	0,1	-
167	2224578.22	456306.11	Картометрический	0,1	-
168	2224525.95	456305.48	Картометрический	0,1	-
169	2224389.03	456308.86	Картометрический	0,1	-
170	2224322.76	456306.26	Картометрический	0,1	-
171	2224306.14	456323.07	Картометрический	0,1	-
172	2224291.96	456323.01	Картометрический	0,1	-
173	2224248.68	456321.77	Картометрический	0,1	-
174	2224249.62	456313.76	Картометрический	0,1	-
175	2224249.04	456289.72	Картометрический	0,1	-
176	2224248.68	456229.74	Картометрический	0,1	-

Раздел 2

Сведения о местоположении границ объекта

Обозначение характерных точек границ	Координаты, м		Метод определения координат характерной точки	Средняя квадратическая погрешность положения характерной точки (Mf), м	Описание обозначения точки на местности (при наличии)
	X	Y			
1	2	3	4	5	6
177	2224228.68	456230.33	Картометрический	0,1	-
178	2224212.42	456231.67	Картометрический	0,1	-
179	2224213.01	456234.62	Картометрический	0,1	-
180	2224204.94	456240.00	Картометрический	0,1	-
181	2224174.25	456260.51	Картометрический	0,1	-
182	2224167.66	456264.91	Картометрический	0,1	-
183	2224165.36	456261.70	Картометрический	0,1	-
184	2224165.68	456261.47	Картометрический	0,1	-
185	2224146.74	456238.35	Картометрический	0,1	-
186	2224135.46	456240.60	Картометрический	0,1	-
187	2224103.03	456248.52	Картометрический	0,1	-
188	2224022.35	456283.07	Картометрический	0,1	-
189	2224021.24	456283.28	Картометрический	0,1	-
190	2224024.07	456298.42	Картометрический	0,1	-
191	2223987.61	456304.20	Картометрический	0,1	-
192	2223985.31	456291.54	Картометрический	0,1	-
193	2223952.00	456297.94	Картометрический	0,1	-
194	2223951.75	456296.13	Картометрический	0,1	-
195	2223945.86	456297.22	Картометрический	0,1	-
196	2223947.62	456203.97	Картометрический	0,1	-
197	2223943.88	456079.68	Картометрический	0,1	-
198	2223939.95	455982.35	Картометрический	0,1	-
199	2223939.57	455900.55	Картометрический	0,1	-
200	2223933.77	455710.94	Картометрический	0,1	-
201	2223935.83	455569.24	Картометрический	0,1	-
202	2223933.21	455465.35	Картометрический	0,1	-
203	2223933.63	455371.10	Картометрический	0,1	-
204	2223927.83	455375.37	Картометрический	0,1	-
205	2223920.58	455375.88	Картометрический	0,1	-
206	2223856.52	455380.26	Картометрический	0,1	-

Раздел 2

Сведения о местоположении границ объекта

Обозначение характерных точек границ	Координаты, м		Метод определения координат характерной точки	Средняя квадратическая погрешность положения характерной точки (Mf), м	Описание обозначения точки на местности (при наличии)
	X	Y			
1	2	3	4	5	6
207	2223789.49	455384.70	Картометрический	0,1	-
208	2223779.10	455347.33	Картометрический	0,1	-
209	2223774.26	455313.71	Картометрический	0,1	-
210	2223772.82	455309.19	Картометрический	0,1	-
211	2223772.02	455299.32	Картометрический	0,1	-
212	2223771.56	455248.69	Картометрический	0,1	-
213	2223770.12	455191.50	Картометрический	0,1	-
214	2223715.97	455153.67	Картометрический	0,1	-
215	2223714.06	455152.07	Картометрический	0,1	-
216	2223713.42	455151.54	Картометрический	0,1	-
217	2223708.94	455148.09	Картометрический	0,1	-
218	2223703.20	455144.18	Картометрический	0,1	-
219	2223698.35	455144.62	Картометрический	0,1	-
220	2223689.51	455139.49	Картометрический	0,1	-
221	2223678.61	455132.95	Картометрический	0,1	-
222	2223676.43	455131.91	Картометрический	0,1	-
223	2223673.93	455131.54	Картометрический	0,1	-
224	2223671.49	455130.43	Картометрический	0,1	-
225	2223669.06	455129.98	Картометрический	0,1	-
226	2223654.59	455130.08	Картометрический	0,1	-
227	2223647.03	455131.70	Картометрический	0,1	-
228	2223619.44	455140.78	Картометрический	0,1	-
229	2223517.56	454956.22	Картометрический	0,1	-
230	2223481.88	454895.39	Картометрический	0,1	-
231	2223475.76	454899.44	Картометрический	0,1	-
232	2223475.02	454900.57	Картометрический	0,1	-
233	2223473.27	454902.02	Картометрический	0,1	-
234	2223434.72	454923.97	Картометрический	0,1	-
235	2223441.05	454935.45	Картометрический	0,1	-
236	2223456.92	454964.22	Картометрический	0,1	-

Раздел 2

Сведения о местоположении границ объекта

Обозначение характерных точек границ	Координаты, м		Метод определения координат характерной точки	Средняя квадратическая погрешность положения характерной точки (Mf), м	Описание обозначения точки на местности (при наличии)
	X	Y			
1	2	3	4	5	6
237	2223459.89	454969.61	Картометрический	0,1	-
238	2223465.45	454979.70	Картометрический	0,1	-
239	2223467.83	454983.73	Картометрический	0,1	-
240	2223405.25	455017.16	Картометрический	0,1	-
241	2223344.96	454915.14	Картометрический	0,1	-
242	2223378.85	454891.62	Картометрический	0,1	-
243	2223368.39	454874.28	Картометрический	0,1	-
244	2223375.71	454869.61	Картометрический	0,1	-
245	2223446.12	454829.48	Картометрический	0,1	-
246	2223394.55	454725.85	Картометрический	0,1	-
247	2223388.79	454715.05	Картометрический	0,1	-
248	2224049.15	454353.76	Картометрический	0,1	-
249	2224052.31	454359.20	Картометрический	0,1	-
250	2224061.02	454354.29	Картометрический	0,1	-
251	2224065.27	454361.83	Картометрический	0,1	-
252	2224065.91	454360.58	Картометрический	0,1	-
253	2224077.38	454354.05	Картометрический	0,1	-
254	2224086.76	454348.71	Картометрический	0,1	-
255	2224096.35	454343.25	Картометрический	0,1	-
256	2224102.20	454339.93	Картометрический	0,1	-
257	2224103.15	454341.86	Картометрический	0,1	-
258	2224104.30	454341.23	Картометрический	0,1	-
259	2224103.26	454339.11	Картометрический	0,1	-
260	2224129.07	454324.13	Картометрический	0,1	-
261	2224133.72	454321.71	Картометрический	0,1	-
262	2224134.92	454324.22	Картометрический	0,1	-
263	2224163.43	454308.31	Картометрический	0,1	-
264	2224176.75	454301.06	Картометрический	0,1	-
265	2224175.13	454298.56	Картометрический	0,1	-
266	2224176.05	454298.14	Картометрический	0,1	-

Раздел 2

Сведения о местоположении границ объекта

Обозначение характерных точек границ	Координаты, м		Метод определения координат характерной точки	Средняя квадратическая погрешность положения характерной точки (Mf), м	Описание обозначения точки на местности (при наличии)
	X	Y			
1	2	3	4	5	6
267	2224178.88	454296.37	Картометрический	0,1	-
268	2224198.72	454284.60	Картометрический	0,1	-
269	2224199.59	454284.10	Картометрический	0,1	-
270	2224209.86	454278.16	Картометрический	0,1	-
271	2224212.04	454279.82	Картометрический	0,1	-
272	2224212.80	454281.22	Картометрический	0,1	-
273	2224214.57	454280.24	Картометрический	0,1	-
274	2224215.95	454279.57	Картометрический	0,1	-
275	2224214.68	454277.18	Картометрический	0,1	-
276	2224214.41	454274.55	Картометрический	0,1	-
277	2224233.19	454265.72	Картометрический	0,1	-
278	2224242.57	454261.32	Картометрический	0,1	-
279	2224244.73	454265.53	Картометрический	0,1	-
280	2224255.65	454260.20	Картометрический	0,1	-
281	2224255.93	454260.05	Картометрический	0,1	-
282	2224261.88	454256.91	Картометрический	0,1	-
283	2224260.26	454252.56	Картометрический	0,1	-
284	2224260.60	454252.39	Картометрический	0,1	-
285	2224267.55	454248.75	Картометрический	0,1	-
286	2224275.34	454244.63	Картометрический	0,1	-
287	2224277.34	454248.76	Картометрический	0,1	-
288	2224279.73	454247.49	Картометрический	0,1	-
289	2224278.81	454245.69	Картометрический	0,1	-
290	2224278.16	454244.36	Картометрический	0,1	-
291	2224285.94	454240.32	Картометрический	0,1	-
292	2224286.44	454240.70	Картометрический	0,1	-
293	2224287.46	454240.14	Картометрический	0,1	-
294	2224292.63	454237.66	Картометрический	0,1	-
295	2224294.82	454239.10	Картометрический	0,1	-
296	2224303.77	454233.89	Картометрический	0,1	-

Раздел 2

Сведения о местоположении границ объекта

Обозначение характерных точек границ	Координаты, м		Метод определения координат характерной точки	Средняя квадратическая погрешность положения характерной точки (Mf), м	Описание обозначения точки на местности (при наличии)
	X	Y			
1	2	3	4	5	6
297	2224297.41	454222.44	Картометрический	0,1	-
298	2224311.43	454214.75	Картометрический	0,1	-
299	2224317.54	454225.76	Картометрический	0,1	-
300	2224328.60	454218.99	Картометрический	0,1	-
301	2224326.24	454214.58	Картометрический	0,1	-
302	2224330.98	454211.67	Картометрический	0,1	-
303	2224333.43	454216.04	Картометрический	0,1	-
304	2224337.96	454213.27	Картометрический	0,1	-
305	2224362.98	454199.15	Картометрический	0,1	-
306	2224365.79	454197.55	Картометрический	0,1	-
307	2224363.92	454194.10	Картометрический	0,1	-
308	2224370.03	454190.72	Картометрический	0,1	-
309	2224376.14	454187.35	Картометрический	0,1	-
310	2224378.05	454190.60	Картометрический	0,1	-
311	2224387.04	454185.50	Картометрический	0,1	-
312	2224411.13	454172.18	Картометрический	0,1	-
313	2224411.38	454172.05	Картометрический	0,1	-
314	2224409.89	454169.42	Картометрический	0,1	-
315	2224423.74	454161.73	Картометрический	0,1	-
316	2224425.42	454164.39	Картометрический	0,1	-
317	2224435.05	454159.14	Картометрический	0,1	-
318	2224442.73	454154.93	Картометрический	0,1	-
319	2224442.30	454154.11	Картометрический	0,1	-
320	2224443.93	454151.58	Картометрический	0,1	-
321	2224448.72	454149.05	Картометрический	0,1	-
322	2224475.33	454135.00	Картометрический	0,1	-
323	2224486.87	454128.86	Картометрический	0,1	-
324	2224488.09	454130.06	Картометрический	0,1	-
325	2224529.73	454107.24	Картометрический	0,1	-
326	2224541.20	454100.98	Картометрический	0,1	-

Раздел 2

Сведения о местоположении границ объекта

Обозначение характерных точек границ	Координаты, м		Метод определения координат характерной точки	Средняя квадратическая погрешность положения характерной точки (Mf), м	Описание обозначения точки на местности (при наличии)
	X	Y			
1	2	3	4	5	6
327	2224539.81	454098.55	Картометрический	0,1	-
328	2224578.15	454077.95	Картометрический	0,1	-
329	2224579.27	454079.84	Картометрический	0,1	-
330	2224593.97	454071.45	Картометрический	0,1	-
331	2224617.80	454058.46	Картометрический	0,1	-
332	2224636.92	454048.17	Картометрический	0,1	-
333	2224635.66	454047.40	Картометрический	0,1	-
334	2224671.46	454028.56	Картометрический	0,1	-
335	2224685.38	454021.23	Картометрический	0,1	-
336	2224685.85	454022.14	Картометрический	0,1	-
337	2224687.45	454021.29	Картометрический	0,1	-
338	2224686.76	454019.97	Картометрический	0,1	-
339	2224707.46	454008.28	Картометрический	0,1	-
340	2224712.46	454004.82	Картометрический	0,1	-
341	2224714.31	454005.02	Картометрический	0,1	-
342	2224716.28	454005.41	Картометрический	0,1	-
343	2224717.04	454005.80	Картометрический	0,1	-
344	2224731.50	453998.44	Картометрический	0,1	-
345	2224736.72	453996.35	Картометрический	0,1	-
346	2224743.03	453994.35	Картометрический	0,1	-
347	2224747.58	453993.81	Картометрический	0,1	-
348	2224751.17	453993.89	Картометрический	0,1	-
349	2224753.97	453994.63	Картометрический	0,1	-
350	2224756.39	453995.86	Картометрический	0,1	-
351	2224761.03	453999.50	Картометрический	0,1	-
352	2224776.45	454012.92	Картометрический	0,1	-
353	2224791.84	454026.72	Картометрический	0,1	-
354	2224791.92	454026.79	Картометрический	0,1	-
355	2224807.48	454040.46	Картометрический	0,1	-
356	2224807.77	454040.70	Картометрический	0,1	-

Раздел 2

Сведения о местоположении границ объекта

Обозначение характерных точек границ	Координаты, м		Метод определения координат характерной точки	Средняя квадратическая погрешность положения характерной точки (Mf), м	Описание обозначения точки на местности (при наличии)
	X	Y			
1	2	3	4	5	6
357	2224824.13	454054.02	Картометрический	0,1	-
358	2224854.24	454079.45	Картометрический	0,1	-
359	2224857.12	454076.97	Картометрический	0,1	-
360	2224863.91	454083.91	Картометрический	0,1	-
361	2224894.29	454110.51	Картометрический	0,1	-
362	2224893.44	454111.05	Картометрический	0,1	-
363	2224908.63	454123.58	Картометрический	0,1	-
364	2224909.27	454122.87	Картометрический	0,1	-
365	2224925.84	454136.01	Картометрический	0,1	-
366	2224932.83	454142.06	Картометрический	0,1	-
367	2224935.63	454144.48	Картометрический	0,1	-
368	2224967.76	454172.30	Картометрический	0,1	-
369	2224967.92	454173.95	Картометрический	0,1	-
370	2224965.54	454176.15	Картометрический	0,1	-
371	2224967.23	454177.67	Картометрический	0,1	-
372	2224967.42	454177.84	Картометрический	0,1	-
373	2224986.73	454194.37	Картометрический	0,1	-
374	2224986.79	454194.42	Картометрический	0,1	-
375	2225007.97	454212.26	Картометрический	0,1	-
376	2225018.88	454221.91	Картометрический	0,1	-
377	2225044.18	454244.20	Картометрический	0,1	-
378	2225044.38	454244.37	Картометрический	0,1	-
379	2225057.51	454255.34	Картометрический	0,1	-
380	2225079.72	454274.29	Картометрический	0,1	-
381	2225098.35	454290.72	Картометрический	0,1	-
382	2225098.71	454291.02	Картометрический	0,1	-
383	2225121.44	454309.22	Картометрический	0,1	-
384	2225148.10	454332.12	Картометрический	0,1	-
385	2225161.12	454343.23	Картометрический	0,1	-
386	2225164.45	454339.48	Картометрический	0,1	-

Раздел 2

Сведения о местоположении границ объекта

Обозначение характерных точек границ	Координаты, м		Метод определения координат характерной точки	Средняя квадратическая погрешность положения характерной точки (Mf), м	Описание обозначения точки на местности (при наличии)
	X	Y			
1	2	3	4	5	6
387	2225165.16	454340.05	Картометрический	0,1	-
388	2225167.18	454343.51	Картометрический	0,1	-
389	2225176.02	454351.16	Картометрический	0,1	-
390	2225179.61	454352.98	Картометрический	0,1	-
391	2225181.40	454354.44	Картометрический	0,1	-
392	2225182.69	454357.18	Картометрический	0,1	-
393	2225197.46	454370.69	Картометрический	0,1	-
394	2225214.89	454385.60	Картометрический	0,1	-
395	2225212.48	454388.50	Картометрический	0,1	-
396	2225213.59	454389.53	Картометрический	0,1	-
397	2225213.77	454389.68	Картометрический	0,1	-
398	2225220.85	454395.91	Картометрический	0,1	-
399	2225223.91	454392.63	Картометрический	0,1	-
400	2225231.52	454398.89	Картометрический	0,1	-
401	2225231.65	454398.75	Картометрический	0,1	-
402	2225232.40	454399.40	Картометрический	0,1	-
403	2225232.50	454399.49	Картометрический	0,1	-
404	2225249.27	454413.45	Картометрический	0,1	-
405	2225271.84	454432.66	Картометрический	0,1	-
406	2225271.89	454432.70	Картометрический	0,1	-
407	2225275.74	454435.90	Картометрический	0,1	-
408	2225276.40	454435.18	Картометрический	0,1	-
409	2225297.06	454451.80	Картометрический	0,1	-
410	2225302.38	454456.56	Картометрический	0,1	-
411	2225315.11	454467.20	Картометрический	0,1	-
412	2225333.09	454482.32	Картометрический	0,1	-
413	2225358.00	454503.12	Картометрический	0,1	-
414	2225380.38	454521.12	Картометрический	0,1	-
415	2225448.56	454580.04	Картометрический	0,1	-
416	2225455.46	454585.66	Картометрический	0,1	-

Раздел 2

Сведения о местоположении границ объекта

Обозначение характерных точек границ	Координаты, м		Метод определения координат характерной точки	Средняя квадратическая погрешность положения характерной точки (Mf), м	Описание обозначения точки на местности (при наличии)
	X	Y			
1	2	3	4	5	6
417	2225458.04	454588.60	Картометрический	0,1	-
418	2225463.88	454593.14	Картометрический	0,1	-
419	2225475.75	454603.98	Картометрический	0,1	-
420	2225488.92	454615.14	Картометрический	0,1	-
421	2225490.56	454616.53	Картометрический	0,1	-
422	2225489.32	454618.08	Картометрический	0,1	-
423	2225486.79	454621.17	Картометрический	0,1	-
424	2225489.33	454623.49	Картометрический	0,1	-
425	2225489.56	454623.69	Картометрический	0,1	-
426	2225506.51	454638.28	Картометрический	0,1	-
427	2225512.55	454643.45	Картометрический	0,1	-
428	2225515.18	454640.09	Картометрический	0,1	-
429	2225526.17	454649.93	Картометрический	0,1	-
430	2225539.64	454661.98	Картометрический	0,1	-
431	2225540.83	454663.03	Картометрический	0,1	-
432	2225544.84	454666.45	Картометрический	0,1	-
433	2225561.66	454681.37	Картометрический	0,1	-
434	2225564.60	454683.74	Картометрический	0,1	-
435	2225567.71	454686.48	Картометрический	0,1	-
436	2225572.14	454690.30	Картометрический	0,1	-
437	2225584.81	454701.22	Картометрический	0,1	-
438	2225589.91	454705.41	Картометрический	0,1	-
439	2225592.29	454706.64	Картометрический	0,1	-
440	2225589.46	454709.68	Картометрический	0,1	-
441	2225591.58	454711.57	Картометрический	0,1	-
442	2225594.01	454708.63	Картометрический	0,1	-
443	2225616.83	454728.23	Картометрический	0,1	-
444	2225617.54	454728.84	Картометрический	0,1	-
445	2225620.25	454730.66	Картометрический	0,1	-
446	2225629.15	454738.12	Картометрический	0,1	-

Раздел 2

Сведения о местоположении границ объекта

Обозначение характерных точек границ	Координаты, м		Метод определения координат характерной точки	Средняя квадратическая погрешность положения характерной точки (Mf), м	Описание обозначения точки на местности (при наличии)
	X	Y			
1	2	3	4	5	6
447	2225643.41	454750.08	Картометрический	0,1	-
448	2225649.52	454755.22	Картометрический	0,1	-
449	2225668.89	454771.46	Картометрический	0,1	-
450	2225665.96	454774.93	Картометрический	0,1	-
451	2225676.80	454783.51	Картометрический	0,1	-
452	2225678.93	454781.03	Картометрический	0,1	-
453	2225709.07	454806.47	Картометрический	0,1	-
454	2225709.81	454805.53	Картометрический	0,1	-
455	2225726.74	454819.88	Картометрический	0,1	-
456	2225742.46	454833.26	Картометрический	0,1	-
457	2225742.36	454833.37	Картометрический	0,1	-
458	2225754.26	454843.47	Картометрический	0,1	-
459	2225770.13	454856.94	Картометрический	0,1	-
460	2225768.87	454858.55	Картометрический	0,1	-
461	2225772.06	454861.37	Картометрический	0,1	-
462	2225802.14	454887.85	Картометрический	0,1	-
463	2225801.42	454888.65	Картометрический	0,1	-
464	2225813.41	454898.77	Картометрический	0,1	-
465	2225813.50	454898.84	Картометрический	0,1	-
466	2225826.87	454909.88	Картометрический	0,1	-
467	2225829.10	454911.81	Картометрический	0,1	-
468	2225830.98	454909.81	Картометрический	0,1	-
469	2225832.18	454910.82	Картометрический	0,1	-
470	2225833.39	454911.83	Картометрический	0,1	-
471	2225834.71	454910.07	Картометрический	0,1	-
472	2225866.02	454936.83	Картометрический	0,1	-
473	2225863.23	454940.79	Картометрический	0,1	-
474	2225876.41	454951.83	Картометрический	0,1	-
475	2225879.68	454954.60	Картометрический	0,1	-
476	2225881.21	454952.05	Картометрический	0,1	-

Раздел 2

Сведения о местоположении границ объекта

Обозначение характерных точек границ	Координаты, м		Метод определения координат характерной точки	Средняя квадратическая погрешность положения характерной точки (Mf), м	Описание обозначения точки на местности (при наличии)
	X	Y			
1	2	3	4	5	6
477	2225905.55	454971.83	Картометрический	0,1	-
478	2225918.77	454983.00	Картометрический	0,1	-
479	2225942.60	455003.17	Картометрический	0,1	-
480	2225962.91	455019.90	Картометрический	0,1	-
481	2225963.42	455024.36	Картометрический	0,1	-
482	2225963.61	455026.01	Картометрический	0,1	-
483	2225968.94	455030.28	Картометрический	0,1	-
484	2225984.29	455042.50	Картометрический	0,1	-
485	2225984.55	455042.38	Картометрический	0,1	-
486	2225986.70	455041.47	Картометрический	0,1	-
487	2226037.00	455083.85	Картометрический	0,1	-
488	2226038.41	455082.06	Картометрический	0,1	-
489	2226051.83	455093.50	Картометрический	0,1	-
490	2226051.87	455093.54	Картометрический	0,1	-
491	2226064.12	455103.75	Картометрический	0,1	-
492	2226064.66	455103.13	Картометрический	0,1	-
493	2226067.04	455105.12	Картометрический	0,1	-
494	2226068.04	455106.24	Картометрический	0,1	-
495	2226069.05	455107.38	Картометрический	0,1	-
496	2226068.84	455107.68	Картометрический	0,1	-
497	2226067.70	455109.26	Картометрический	0,1	-
498	2226068.21	455109.65	Картометрический	0,1	-
499	2226075.99	455115.61	Картометрический	0,1	-
500	2226078.91	455117.68	Картометрический	0,1	-
501	2226091.58	455128.94	Картометрический	0,1	-
502	2226089.59	455131.32	Картометрический	0,1	-
503	2226091.61	455132.98	Картометрический	0,1	-
504	2226107.13	455146.02	Картометрический	0,1	-
505	2226109.50	455142.95	Картометрический	0,1	-
506	2226129.08	455160.38	Картометрический	0,1	-

Раздел 2

Сведения о местоположении границ объекта

Обозначение характерных точек границ	Координаты, м		Метод определения координат характерной точки	Средняя квадратическая погрешность положения характерной точки (Mf), м	Описание обозначения точки на местности (при наличии)
	X	Y			
1	2	3	4	5	6
507	2226150.51	455178.17	Картометрический	0,1	-
508	2226147.96	455180.43	Картометрический	0,1	-
509	2226160.11	455190.72	Картометрический	0,1	-
510	2226162.16	455187.41	Картометрический	0,1	-
511	2226168.24	455192.60	Картометрический	0,1	-
512	2226168.31	455193.09	Картометрический	0,1	-
513	2226167.15	455196.76	Картометрический	0,1	-
514	2226183.67	455211.01	Картометрический	0,1	-
515	2226183.79	455211.11	Картометрический	0,1	-
516	2226187.46	455214.18	Картометрический	0,1	-
517	2226188.54	455212.76	Картометрический	0,1	-
518	2226205.67	455225.60	Картометрический	0,1	-
519	2226204.42	455227.22	Картометрический	0,1	-
520	2226209.35	455231.58	Картометрический	0,1	-
521	2226211.77	455232.72	Картометрический	0,1	-
522	2226214.80	455235.40	Картометрический	0,1	-
523	2226215.60	455237.25	Картометрический	0,1	-
524	2226215.22	455237.77	Картометрический	0,1	-
525	2226219.69	455241.66	Картометрический	0,1	-
526	2226219.89	455241.84	Картометрический	0,1	-
527	2226235.05	455254.39	Картометрический	0,1	-
528	2226260.45	455276.40	Картометрический	0,1	-
529	2226260.63	455276.55	Картометрический	0,1	-
530	2226281.99	455294.22	Картометрический	0,1	-
531	2226307.07	455315.20	Картометрический	0,1	-
532	2226307.17	455315.29	Картометрический	0,1	-
533	2226333.25	455336.51	Картометрический	0,1	-
534	2226363.39	455362.43	Картометрический	0,1	-
535	2226384.33	455380.67	Картометрический	0,1	-
536	2226384.50	455380.81	Картометрический	0,1	-

Раздел 2

Сведения о местоположении границ объекта

Обозначение характерных точек границ	Координаты, м		Метод определения координат характерной точки	Средняя квадратическая погрешность положения характерной точки (Mf), м	Описание обозначения точки на местности (при наличии)
	X	Y			
1	2	3	4	5	6
537	2226408.43	455400.75	Картометрический	0,1	-
538	2226433.76	455422.76	Картометрический	0,1	-
539	2226433.89	455422.87	Картометрический	0,1	-
540	2226457.52	455442.72	Картометрический	0,1	-
541	2226457.66	455442.83	Картометрический	0,1	-
542	2226483.88	455464.04	Картометрический	0,1	-
543	2226509.34	455485.04	Картометрический	0,1	-
544	2226532.06	455504.37	Картометрический	0,1	-
545	2226551.93	455521.15	Картометрический	0,1	-
546	2226554.09	455522.98	Картометрический	0,1	-
547	2226555.28	455521.56	Картометрический	0,1	-
548	2226556.54	455520.19	Картометрический	0,1	-
549	2226573.90	455534.73	Картометрический	0,1	-
550	2226570.90	455537.20	Картометрический	0,1	-
551	2226573.47	455539.37	Картометрический	0,1	-
552	2226573.60	455539.48	Картометрический	0,1	-
553	2226581.89	455546.26	Картометрический	0,1	-
554	2226586.13	455545.66	Картометрический	0,1	-
555	2226608.19	455563.17	Картометрический	0,1	-
556	2226621.03	455573.42	Картометрический	0,1	-
557	2226624.12	455575.89	Картометрический	0,1	-
558	2226639.75	455589.50	Картометрический	0,1	-
559	2226642.02	455591.46	Картометрический	0,1	-
560	2226649.60	455597.98	Картометрический	0,1	-
561	2226654.79	455602.44	Картометрический	0,1	-
562	2226677.86	455622.09	Картометрический	0,1	-
563	2226683.44	455626.82	Картометрический	0,1	-
564	2226701.93	455642.58	Картометрический	0,1	-
565	2226698.70	455644.93	Картометрический	0,1	-
566	2226707.26	455652.24	Картометрический	0,1	-

Раздел 2

Сведения о местоположении границ объекта

Обозначение характерных точек границ	Координаты, м		Метод определения координат характерной точки	Средняя квадратическая погрешность положения характерной точки (Mf), м	Описание обозначения точки на местности (при наличии)
	X	Y			
1	2	3	4	5	6
567	2226709.11	455653.81	Картометрический	0,1	-
568	2226710.26	455652.98	Картометрический	0,1	-
569	2226712.67	455652.16	Картометрический	0,1	-
570	2226742.16	455678.02	Картометрический	0,1	-
571	2226783.63	455714.38	Картометрический	0,1	-
572	2226790.53	455720.43	Картометрический	0,1	-
573	2226826.99	455752.41	Картометрический	0,1	-
574	2226838.80	455762.76	Картометрический	0,1	-
575	2226865.51	455786.19	Картометрический	0,1	-
576	2226870.08	455790.19	Картометрический	0,1	-
577	2226902.18	455818.34	Картометрический	0,1	-
578	2226920.27	455834.20	Картометрический	0,1	-
579	2226920.00	455834.45	Картометрический	0,1	-
580	2226930.20	455843.13	Картометрический	0,1	-
581	2226938.90	455850.96	Картометрический	0,1	-
582	2226950.24	455860.56	Картометрический	0,1	-
583	2226950.73	455859.93	Картометрический	0,1	-
584	2226962.38	455869.70	Картометрический	0,1	-
585	2226961.78	455870.32	Картометрический	0,1	-
586	2226969.50	455876.84	Картометрический	0,1	-
587	2226989.34	455893.16	Картометрический	0,1	-
588	2226992.48	455895.96	Картометрический	0,1	-
589	2226993.23	455894.82	Картометрический	0,1	-
590	2226996.63	455892.43	Картометрический	0,1	-
591	2227008.30	455901.75	Картометрический	0,1	-
592	2227007.53	455902.70	Картометрический	0,1	-
593	2227013.60	455908.14	Картометрический	0,1	-
594	2227013.75	455908.27	Картометрический	0,1	-
595	2227025.25	455917.74	Картометрический	0,1	-
596	2227022.80	455920.72	Картометрический	0,1	-

Раздел 2

Сведения о местоположении границ объекта

Обозначение характерных точек границ	Координаты, м		Метод определения координат характерной точки	Средняя квадратическая погрешность положения характерной точки (Mf), м	Описание обозначения точки на местности (при наличии)
	X	Y			
1	2	3	4	5	6
597	2227037.68	455933.98	Картометрический	0,1	-
598	2227056.56	455950.41	Картометрический	0,1	-
599	2227055.99	455951.10	Картометрический	0,1	-
600	2227059.39	455954.19	Картометрический	0,1	-
601	2227059.93	455954.65	Картометрический	0,1	-
602	2227067.76	455960.83	Картометрический	0,1	-
603	2227068.74	455961.69	Картометрический	0,1	-
604	2227069.72	455960.60	Картометрический	0,1	-
605	2227072.21	455960.64	Картометрический	0,1	-
606	2227112.25	455993.54	Картометрический	0,1	-
607	2227110.41	455995.79	Картометрический	0,1	-
608	2227113.73	455998.48	Картометрический	0,1	-
609	2227116.93	455994.63	Картометрический	0,1	-
610	2227117.43	455995.04	Картометрический	0,1	-
611	2227136.13	456011.27	Картометрический	0,1	-
612	2227136.26	456011.38	Картометрический	0,1	-
613	2227145.71	456019.03	Картометрический	0,1	-
614	2227145.77	456018.96	Картометрический	0,1	-
615	2227147.45	456020.43	Картометрический	0,1	-
1	2227163.33	456033.28	Картометрический	0,1	-
616	2226470.00	455931.31	Картометрический	0,1	-
617	2226461.57	455929.92	Картометрический	0,1	-
618	2226392.54	455916.13	Картометрический	0,1	-
619	2226377.41	455911.26	Картометрический	0,1	-
620	2226285.08	455867.20	Картометрический	0,1	-
621	2226250.79	455850.58	Картометрический	0,1	-
622	2226249.34	455849.16	Картометрический	0,1	-
623	2226244.97	455845.22	Картометрический	0,1	-
624	2226239.56	455840.27	Картометрический	0,1	-
625	2226225.03	455826.06	Картометрический	0,1	-

Раздел 2

Сведения о местоположении границ объекта

Обозначение характерных точек границ	Координаты, м		Метод определения координат характерной точки	Средняя квадратическая погрешность положения характерной точки (Mf), м	Описание обозначения точки на местности (при наличии)
	X	Y			
1	2	3	4	5	6
626	2226213.24	455813.71	Картометрический	0,1	-
627	2226190.80	455799.01	Картометрический	0,1	-
628	2226209.03	455772.42	Картометрический	0,1	-
629	2226224.52	455749.82	Картометрический	0,1	-
630	2226231.83	455739.87	Картометрический	0,1	-
631	2226256.31	455704.03	Картометрический	0,1	-
632	2226263.92	455701.42	Картометрический	0,1	-
633	2226289.41	455665.04	Картометрический	0,1	-
634	2226291.82	455657.59	Картометрический	0,1	-
635	2226289.03	455654.82	Картометрический	0,1	-
636	2226314.44	455618.72	Картометрический	0,1	-
637	2226302.14	455606.79	Картометрический	0,1	-
638	2226301.41	455607.65	Картометрический	0,1	-
639	2226298.07	455611.86	Картометрический	0,1	-
640	2226299.41	455612.74	Картометрический	0,1	-
641	2226281.61	455639.97	Картометрический	0,1	-
642	2226277.95	455646.07	Картометрический	0,1	-
643	2226256.20	455679.45	Картометрический	0,1	-
644	2226239.15	455666.68	Картометрический	0,1	-
645	2226239.85	455665.74	Картометрический	0,1	-
646	2226230.54	455659.31	Картометрический	0,1	-
647	2226215.33	455648.34	Картометрический	0,1	-
648	2226204.94	455639.63	Картометрический	0,1	-
649	2226194.73	455654.83	Картометрический	0,1	-
650	2226186.12	455669.08	Картометрический	0,1	-
651	2226185.08	455670.33	Картометрический	0,1	-
652	2226172.68	455690.21	Картометрический	0,1	-
653	2226172.59	455691.01	Картометрический	0,1	-
654	2226171.21	455693.38	Картометрический	0,1	-
655	2226167.61	455701.44	Картометрический	0,1	-

Раздел 2

Сведения о местоположении границ объекта

Обозначение характерных точек границ	Координаты, м		Метод определения координат характерной точки	Средняя квадратическая погрешность положения характерной точки (Mf), м	Описание обозначения точки на местности (при наличии)
	X	Y			
1	2	3	4	5	6
656	2226133.09	455701.93	Картометрический	0,1	-
657	2225947.26	455658.29	Картометрический	0,1	-
658	2225933.20	455655.27	Картометрический	0,1	-
659	2225904.71	455650.30	Картометрический	0,1	-
660	2225900.73	455649.58	Картометрический	0,1	-
661	2225861.26	455770.47	Картометрический	0,1	-
662	2225865.12	455771.71	Картометрический	0,1	-
663	2225861.67	455781.23	Картометрический	0,1	-
664	2225860.09	455780.69	Картометрический	0,1	-
665	2225858.64	455784.95	Картометрический	0,1	-
666	2225860.20	455785.49	Картометрический	0,1	-
667	2225858.78	455789.67	Картометрический	0,1	-
668	2225855.73	455798.64	Картометрический	0,1	-
669	2225842.22	455840.40	Картометрический	0,1	-
670	2225834.92	455837.89	Картометрический	0,1	-
671	2225826.94	455834.61	Картометрический	0,1	-
672	2225774.63	455814.02	Картометрический	0,1	-
673	2225725.18	455830.98	Картометрический	0,1	-
674	2225721.37	455830.14	Картометрический	0,1	-
675	2225720.18	455829.96	Картометрический	0,1	-
676	2225674.23	455820.50	Картометрический	0,1	-
677	2225635.06	455819.90	Картометрический	0,1	-
678	2225630.25	455840.21	Картометрический	0,1	-
679	2225633.40	455841.35	Картометрический	0,1	-
680	2225626.88	455864.98	Картометрический	0,1	-
681	2225618.79	455889.22	Картометрический	0,1	-
682	2225616.61	455888.23	Картометрический	0,1	-
683	2225614.99	455887.60	Картометрический	0,1	-
684	2225614.45	455889.14	Картометрический	0,1	-
685	2225611.97	455895.03	Картометрический	0,1	-

Раздел 2

Сведения о местоположении границ объекта

Обозначение характерных точек границ	Координаты, м		Метод определения координат характерной точки	Средняя квадратическая погрешность положения характерной точки (Mf), м	Описание обозначения точки на местности (при наличии)
	X	Y			
1	2	3	4	5	6
686	2225643.64	455907.10	Картометрический	0,1	-
687	2225729.71	455935.22	Картометрический	0,1	-
688	2225729.67	455935.33	Картометрический	0,1	-
689	2225726.18	455945.53	Картометрический	0,1	-
690	2225706.56	456010.22	Картометрический	0,1	-
691	2225705.08	456015.08	Картометрический	0,1	-
692	2225709.08	456016.53	Картометрический	0,1	-
693	2225759.23	456032.05	Картометрический	0,1	-
694	2225718.41	456152.41	Картометрический	0,1	-
695	2225708.15	456149.44	Картометрический	0,1	-
696	2225695.27	456145.61	Картометрический	0,1	-
697	2225672.16	456138.78	Картометрический	0,1	-
698	2225659.30	456180.44	Картометрический	0,1	-
699	2225694.03	456192.60	Картометрический	0,1	-
700	2225700.69	456194.53	Картометрический	0,1	-
701	2225666.07	456277.32	Картометрический	0,1	-
702	2225658.27	456297.09	Картометрический	0,1	-
703	2225677.65	456302.47	Картометрический	0,1	-
704	2225697.03	456307.85	Картометрический	0,1	-
705	2225698.29	456308.20	Картометрический	0,1	-
706	2225699.39	456308.45	Картометрический	0,1	-
707	2225743.48	456319.63	Картометрический	0,1	-
708	2225762.65	456329.44	Картометрический	0,1	-
709	2225781.48	456335.04	Картометрический	0,1	-
710	2225780.49	456337.46	Картометрический	0,1	-
711	2225779.03	456340.20	Картометрический	0,1	-
712	2225776.93	456346.68	Картометрический	0,1	-
713	2225813.08	456363.89	Картометрический	0,1	-
714	2225818.94	456349.31	Картометрический	0,1	-
715	2225831.79	456317.33	Картометрический	0,1	-

Раздел 2

Сведения о местоположении границ объекта

Обозначение характерных точек границ	Координаты, м		Метод определения координат характерной точки	Средняя квадратическая погрешность положения характерной точки (Mf), м	Описание обозначения точки на местности (при наличии)
	X	Y			
1	2	3	4	5	6
716	2225836.39	456305.61	Картометрический	0,1	-
717	2225845.70	456309.77	Картометрический	0,1	-
718	2225845.95	456309.18	Картометрический	0,1	-
719	2225862.70	456315.21	Картометрический	0,1	-
720	2225878.87	456321.89	Картометрический	0,1	-
721	2225889.14	456326.59	Картометрический	0,1	-
722	2225894.76	456329.03	Картометрический	0,1	-
723	2225924.15	456341.88	Картометрический	0,1	-
724	2225956.23	456365.42	Картометрический	0,1	-
725	2225961.53	456366.70	Картометрический	0,1	-
726	2225999.86	456383.88	Картометрический	0,1	-
727	2226003.57	456385.45	Картометрический	0,1	-
728	2226049.87	456405.61	Картометрический	0,1	-
729	2226098.73	456426.90	Картометрический	0,1	-
730	2226114.89	456418.74	Картометрический	0,1	-
731	2226138.94	456401.12	Картометрический	0,1	-
732	2226145.89	456397.99	Картометрический	0,1	-
733	2226173.24	456385.64	Картометрический	0,1	-
734	2226174.59	456385.05	Картометрический	0,1	-
735	2226200.67	456372.67	Картометрический	0,1	-
736	2226201.26	456372.67	Картометрический	0,1	-
737	2226205.59	456363.69	Картометрический	0,1	-
738	2226208.36	456357.18	Картометрический	0,1	-
739	2226212.18	456355.39	Картометрический	0,1	-
740	2226218.94	456358.30	Картометрический	0,1	-
741	2226222.10	456352.04	Картометрический	0,1	-
742	2226192.93	456339.49	Картометрический	0,1	-
743	2226170.35	456329.76	Картометрический	0,1	-
744	2226147.76	456320.04	Картометрический	0,1	-
745	2226125.18	456310.32	Картометрический	0,1	-

Раздел 2

Сведения о местоположении границ объекта

Обозначение характерных точек границ	Координаты, м		Метод определения координат характерной точки	Средняя квадратическая погрешность положения характерной точки (Mf), м	Описание обозначения точки на местности (при наличии)
	X	Y			
1	2	3	4	5	6
746	2226102.59	456300.60	Картометрический	0,1	-
747	2226080.01	456290.88	Картометрический	0,1	-
748	2226057.41	456281.47	Картометрический	0,1	-
749	2226034.99	456272.51	Картометрический	0,1	-
750	2226012.57	456264.55	Картометрический	0,1	-
751	2226010.22	456271.18	Картометрический	0,1	-
752	2225967.46	456256.07	Картометрический	0,1	-
753	2225941.83	456295.70	Картометрический	0,1	-
754	2225941.69	456295.64	Картометрический	0,1	-
755	2225921.76	456287.26	Картометрический	0,1	-
756	2225897.77	456277.18	Картометрический	0,1	-
757	2225873.69	456267.05	Картометрический	0,1	-
758	2225849.51	456256.88	Картометрический	0,1	-
759	2225825.22	456246.67	Картометрический	0,1	-
760	2225801.89	456236.86	Картометрический	0,1	-
761	2225817.28	456194.27	Картометрический	0,1	-
762	2225819.66	456187.68	Картометрический	0,1	-
763	2225837.48	456138.34	Картометрический	0,1	-
764	2225855.31	456088.99	Картометрический	0,1	-
765	2225857.69	456082.40	Картометрический	0,1	-
766	2225879.72	456021.43	Картометрический	0,1	-
767	2226056.88	456102.51	Картометрический	0,1	-
768	2226263.94	456194.45	Картометрический	0,1	-
769	2226250.81	456237.94	Картометрический	0,1	-
770	2226242.59	456254.57	Картометрический	0,1	-
771	2226265.60	456265.74	Картометрический	0,1	-
772	2226273.44	456248.76	Картометрический	0,1	-
773	2226281.53	456213.54	Картометрический	0,1	-
774	2226268.85	456210.61	Картометрический	0,1	-
775	2226284.73	456125.27	Картометрический	0,1	-

Раздел 2

Сведения о местоположении границ объекта

Обозначение характерных точек границ	Координаты, м		Метод определения координат характерной точки	Средняя квадратическая погрешность положения характерной точки (Mf), м	Описание обозначения точки на местности (при наличии)
	X	Y			
1	2	3	4	5	6
776	2226298.30	456126.85	Картометрический	0,1	-
777	2226297.98	456128.57	Картометрический	0,1	-
778	2226351.90	456135.56	Картометрический	0,1	-
779	2226356.42	456136.75	Картометрический	0,1	-
780	2226399.67	456115.17	Картометрический	0,1	-
781	2226401.91	456110.62	Картометрический	0,1	-
782	2226405.36	456103.63	Картометрический	0,1	-
783	2226408.76	456098.58	Картометрический	0,1	-
784	2226420.28	456087.09	Картометрический	0,1	-
785	2226423.11	456084.53	Картометрический	0,1	-
786	2226441.40	456068.78	Картометрический	0,1	-
787	2226449.95	456060.94	Картометрический	0,1	-
788	2226453.51	456055.94	Картометрический	0,1	-
789	2226461.84	456044.14	Картометрический	0,1	-
790	2226453.88	456038.55	Картометрический	0,1	-
791	2226452.47	456036.62	Картометрический	0,1	-
792	2226452.40	456034.72	Картометрический	0,1	-
793	2226455.17	456023.02	Картометрический	0,1	-
794	2226456.31	456019.21	Картометрический	0,1	-
795	2226456.94	456015.16	Картометрический	0,1	-
796	2226460.38	455997.38	Картометрический	0,1	-
797	2226463.98	455971.54	Картометрический	0,1	-
798	2226464.70	455965.35	Картометрический	0,1	-
799	2226466.65	455957.54	Картометрический	0,1	-
616	2226470.00	455931.31	Картометрический	0,1	-
800	2225938.83	456691.89	Картометрический	0,1	-
801	2225929.60	456682.90	Картометрический	0,1	-
802	2225883.64	456696.67	Картометрический	0,1	-
803	2225883.32	456696.82	Картометрический	0,1	-
804	2225877.73	456680.85	Картометрический	0,1	-

Раздел 2

Сведения о местоположении границ объекта

Обозначение характерных точек границ	Координаты, м		Метод определения координат характерной точки	Средняя квадратическая погрешность положения характерной точки (Mf), м	Описание обозначения точки на местности (при наличии)
	X	Y			
1	2	3	4	5	6
805	2225877.77	456680.52	Картометрический	0,1	-
806	2225910.75	456670.14	Картометрический	0,1	-
807	2225901.46	456653.24	Картометрический	0,1	-
808	2225864.51	456666.58	Картометрический	0,1	-
809	2225864.31	456666.69	Картометрический	0,1	-
810	2225851.43	456653.10	Картометрический	0,1	-
811	2225849.60	456651.15	Картометрический	0,1	-
812	2225848.39	456650.25	Картометрический	0,1	-
813	2225860.51	456628.03	Картометрический	0,1	-
814	2225835.75	456611.79	Картометрический	0,1	-
815	2225829.78	456620.20	Картометрический	0,1	-
816	2225824.59	456629.70	Картометрический	0,1	-
817	2225823.94	456630.87	Картометрический	0,1	-
818	2225823.77	456631.22	Картометрический	0,1	-
819	2225801.02	456613.57	Картометрический	0,1	-
820	2225796.71	456611.67	Картометрический	0,1	-
821	2225797.10	456610.44	Картометрический	0,1	-
822	2225797.26	456610.05	Картометрический	0,1	-
823	2225808.15	456584.16	Картометрический	0,1	-
824	2225787.50	456565.78	Картометрический	0,1	-
825	2225780.40	456580.46	Картометрический	0,1	-
826	2225776.84	456578.85	Картометрический	0,1	-
827	2225768.87	456597.58	Картометрический	0,1	-
828	2225768.16	456599.21	Картометрический	0,1	-
829	2225765.75	456598.16	Картометрический	0,1	-
830	2225752.89	456593.19	Картометрический	0,1	-
831	2225735.20	456586.36	Картометрический	0,1	-
832	2225727.23	456589.58	Картометрический	0,1	-
833	2225690.16	456596.42	Картометрический	0,1	-
834	2225670.71	456593.71	Картометрический	0,1	-

Раздел 2

Сведения о местоположении границ объекта

Обозначение характерных точек границ	Координаты, м		Метод определения координат характерной точки	Средняя квадратическая погрешность положения характерной точки (Mf), м	Описание обозначения точки на местности (при наличии)
	X	Y			
1	2	3	4	5	6
835	2225666.91	456592.74	Картометрический	0,1	-
836	2225668.00	456587.62	Картометрический	0,1	-
837	2225676.00	456552.18	Картометрический	0,1	-
838	2225677.29	456544.74	Картометрический	0,1	-
839	2225662.99	456542.33	Картометрический	0,1	-
840	2225662.43	456544.86	Картометрический	0,1	-
841	2225661.76	456548.47	Картометрический	0,1	-
842	2225656.90	456572.14	Картометрический	0,1	-
843	2225654.09	456583.91	Картометрический	0,1	-
844	2225653.05	456588.38	Картометрический	0,1	-
845	2225632.56	456581.37	Картометрический	0,1	-
846	2225624.74	456579.31	Картометрический	0,1	-
847	2225512.53	456541.46	Картометрический	0,1	-
848	2225487.08	456529.90	Картометрический	0,1	-
849	2225448.70	456512.47	Картометрический	0,1	-
850	2225439.51	456511.95	Картометрический	0,1	-
851	2225434.11	456514.09	Картометрический	0,1	-
852	2225408.10	456518.08	Картометрический	0,1	-
853	2225401.23	456519.52	Картометрический	0,1	-
854	2225401.21	456519.52	Картометрический	0,1	-
855	2225377.60	456524.53	Картометрический	0,1	-
856	2225353.00	456532.13	Картометрический	0,1	-
857	2225331.52	456538.77	Картометрический	0,1	-
858	2225326.75	456540.24	Картометрический	0,1	-
859	2225338.63	456575.49	Картометрический	0,1	-
860	2225356.18	456635.33	Картометрический	0,1	-
861	2225378.29	456712.89	Картометрический	0,1	-
862	2225398.93	456775.05	Картометрический	0,1	-
863	2225416.82	456840.13	Картометрический	0,1	-
864	2225431.46	456880.03	Картометрический	0,1	-

Раздел 2

Сведения о местоположении границ объекта

Обозначение характерных точек границ	Координаты, м		Метод определения координат характерной точки	Средняя квадратическая погрешность положения характерной точки (Mf), м	Описание обозначения точки на местности (при наличии)
	X	Y			
1	2	3	4	5	6
865	2225435.12	456906.48	Картометрический	0,1	-
866	2225442.94	456904.68	Картометрический	0,1	-
867	2225459.38	456900.90	Картометрический	0,1	-
868	2225474.80	456897.35	Картометрический	0,1	-
869	2225490.54	456893.73	Картометрический	0,1	-
870	2225505.62	456890.25	Картометрический	0,1	-
871	2225505.41	456889.55	Картометрический	0,1	-
872	2225520.77	456885.96	Картометрический	0,1	-
873	2225535.28	456882.38	Картометрический	0,1	-
874	2225535.48	456883.29	Картометрический	0,1	-
875	2225551.11	456878.50	Картометрический	0,1	-
876	2225566.53	456872.40	Картометрический	0,1	-
877	2225567.19	456874.49	Картометрический	0,1	-
878	2225583.42	456870.21	Картометрический	0,1	-
879	2225596.11	456866.28	Картометрический	0,1	-
880	2225598.34	456865.47	Картометрический	0,1	-
881	2225618.38	456861.12	Картометрический	0,1	-
882	2225633.81	456857.07	Картометрический	0,1	-
883	2225633.85	456857.29	Картометрический	0,1	-
884	2225649.59	456853.30	Картометрический	0,1	-
885	2225649.93	456851.94	Картометрический	0,1	-
886	2225665.97	456847.84	Картометрический	0,1	-
887	2225665.46	456846.01	Картометрический	0,1	-
888	2225679.54	456842.09	Картометрический	0,1	-
889	2225679.41	456841.46	Картометрический	0,1	-
890	2225693.09	456838.33	Картометрический	0,1	-
891	2225710.52	456834.57	Картометрический	0,1	-
892	2225726.42	456830.57	Картометрический	0,1	-
893	2225726.79	456832.17	Картометрический	0,1	-
894	2225742.42	456828.70	Картометрический	0,1	-

Раздел 2

Сведения о местоположении границ объекта

Обозначение характерных точек границ	Координаты, м		Метод определения координат характерной точки	Средняя квадратическая погрешность положения характерной точки (Mf), м	Описание обозначения точки на местности (при наличии)
	X	Y			
1	2	3	4	5	6
895	2225759.01	456823.89	Картометрический	0,1	-
896	2225774.32	456820.67	Картометрический	0,1	-
897	2225789.86	456818.30	Картометрический	0,1	-
898	2225814.40	456809.60	Картометрический	0,1	-
899	2225830.08	456806.21	Картометрический	0,1	-
900	2225829.67	456804.53	Картометрический	0,1	-
901	2225844.28	456800.88	Картометрический	0,1	-
902	2225844.48	456801.71	Картометрический	0,1	-
903	2225860.19	456796.67	Картометрический	0,1	-
904	2225860.42	456797.07	Картометрический	0,1	-
905	2225877.87	456792.36	Картометрический	0,1	-
906	2225877.78	456791.94	Картометрический	0,1	-
907	2225892.96	456787.85	Картометрический	0,1	-
908	2225908.60	456783.64	Картометрический	0,1	-
909	2225913.52	456782.19	Картометрический	0,1	-
910	2225900.53	456745.90	Картометрический	0,1	-
911	2225893.51	456726.02	Картометрический	0,1	-
912	2225886.88	456707.03	Картометрический	0,1	-
913	2225887.22	456706.94	Картометрический	0,1	-
800	2225938.83	456691.89	Картометрический	0,1	-
914	2225590.25	455514.75	Картометрический	0,1	-
915	2225589.06	455512.14	Картометрический	0,1	-
916	2225554.29	455523.14	Картометрический	0,1	-
917	2225549.73	455512.65	Картометрический	0,1	-
918	2225553.00	455501.76	Картометрический	0,1	-
919	2225550.68	455499.72	Картометрический	0,1	-
920	2225541.39	455502.92	Картометрический	0,1	-
921	2225528.42	455480.18	Картометрический	0,1	-
922	2225520.83	455473.51	Картометрический	0,1	-
923	2225510.94	455455.11	Картометрический	0,1	-

Раздел 2

Сведения о местоположении границ объекта

Обозначение характерных точек границ	Координаты, м		Метод определения координат характерной точки	Средняя квадратическая погрешность положения характерной точки (Mf), м	Описание обозначения точки на местности (при наличии)
	X	Y			
1	2	3	4	5	6
924	2225510.62	455455.14	Картометрический	0,1	-
925	2225511.02	455455.89	Картометрический	0,1	-
926	2225490.48	455458.68	Картометрический	0,1	-
927	2225490.13	455457.93	Картометрический	0,1	-
928	2225490.08	455457.93	Картометрический	0,1	-
929	2225490.68	455460.34	Картометрический	0,1	-
930	2225492.53	455468.59	Картометрический	0,1	-
931	2225500.17	455479.21	Картометрический	0,1	-
932	2225487.13	455477.70	Картометрический	0,1	-
933	2225484.28	455484.32	Картометрический	0,1	-
934	2225460.58	455485.32	Картометрический	0,1	-
935	2225437.39	455486.30	Картометрический	0,1	-
936	2225430.18	455487.50	Картометрический	0,1	-
937	2225426.85	455487.83	Картометрический	0,1	-
938	2225432.25	455537.56	Картометрический	0,1	-
939	2225440.42	455538.50	Картометрический	0,1	-
940	2225439.04	455514.79	Картометрический	0,1	-
941	2225437.41	455486.81	Картометрический	0,1	-
942	2225460.75	455485.81	Картометрический	0,1	-
943	2225484.58	455484.82	Картометрический	0,1	-
944	2225480.30	455494.76	Картометрический	0,1	-
945	2225474.36	455508.94	Картометрический	0,1	-
946	2225484.27	455513.63	Картометрический	0,1	-
947	2225493.79	455497.19	Картометрический	0,1	-
948	2225500.18	455486.17	Картометрический	0,1	-
949	2225515.57	455501.80	Картометрический	0,1	-
950	2225502.89	455525.53	Картометрический	0,1	-
951	2225494.28	455544.69	Картометрический	0,1	-
952	2225521.57	455547.83	Картометрический	0,1	-
953	2225521.59	455547.83	Картометрический	0,1	-

Раздел 2

Сведения о местоположении границ объекта

Обозначение характерных точек границ	Координаты, м		Метод определения координат характерной точки	Средняя квадратическая погрешность положения характерной точки (Mf), м	Описание обозначения точки на местности (при наличии)
	X	Y			
1	2	3	4	5	6
954	2225544.88	455529.44	Картометрический	0,1	-
955	2225546.60	455523.27	Картометрический	0,1	-
956	2225551.48	455531.22	Картометрический	0,1	-
957	2225552.88	455530.35	Картометрический	0,1	-
958	2225559.82	455527.00	Картометрический	0,1	-
959	2225576.27	455520.70	Картометрический	0,1	-
914	2225590.25	455514.75	Картометрический	0,1	-
960	2225139.23	455554.00	Картометрический	0,1	-
961	2225134.28	455553.24	Картометрический	0,1	-
962	2225135.27	455528.25	Картометрический	0,1	-
963	2225135.68	455505.57	Картометрический	0,1	-
964	2225130.76	455506.68	Картометрический	0,1	-
965	2225130.73	455504.94	Картометрический	0,1	-
966	2225129.13	455503.52	Картометрический	0,1	-
967	2225122.58	455504.21	Картометрический	0,1	-
968	2225117.58	455487.51	Картометрический	0,1	-
969	2225101.18	455492.32	Картометрический	0,1	-
970	2225100.81	455492.06	Картометрический	0,1	-
971	2225097.83	455475.37	Картометрический	0,1	-
972	2225088.13	455477.71	Картометрический	0,1	-
973	2225090.23	455485.68	Картометрический	0,1	-
974	2225082.24	455491.55	Картометрический	0,1	-
975	2225069.74	455500.22	Картометрический	0,1	-
976	2225094.49	455536.91	Картометрический	0,1	-
977	2225107.76	455532.12	Картометрический	0,1	-
978	2225110.25	455535.42	Картометрический	0,1	-
979	2225113.42	455535.21	Картометрический	0,1	-
980	2225131.38	455534.04	Картометрический	0,1	-
981	2225131.00	455551.14	Картометрический	0,1	-
982	2225121.38	455550.17	Картометрический	0,1	-

Раздел 2

Сведения о местоположении границ объекта

Обозначение характерных точек границ	Координаты, м		Метод определения координат характерной точки	Средняя квадратическая погрешность положения характерной точки (Mf), м	Описание обозначения точки на местности (при наличии)
	X	Y			
1	2	3	4	5	6
983	2225126.82	455557.37	Картометрический	0,1	-
960	2225139.23	455554.00	Картометрический	0,1	-
984	2225368.42	455530.23	Картометрический	0,1	-
985	2225368.08	455526.38	Картометрический	0,1	-
986	2225366.38	455508.38	Картометрический	0,1	-
987	2225364.80	455492.95	Картометрический	0,1	-
988	2225363.60	455481.28	Картометрический	0,1	-
989	2225342.24	455487.38	Картометрический	0,1	-
990	2225340.37	455478.24	Картометрический	0,1	-
991	2225333.82	455479.13	Картометрический	0,1	-
992	2225336.09	455488.07	Картометрический	0,1	-
993	2225298.54	455496.89	Картометрический	0,1	-
994	2225289.43	455496.91	Картометрический	0,1	-
995	2225275.79	455500.64	Картометрический	0,1	-
996	2225256.66	455506.01	Картометрический	0,1	-
997	2225241.25	455508.48	Картометрический	0,1	-
998	2225246.68	455510.09	Картометрический	0,1	-
999	2225249.17	455510.72	Картометрический	0,1	-
1000	2225256.80	455510.09	Картометрический	0,1	-
1001	2225261.04	455508.61	Картометрический	0,1	-
1002	2225274.54	455503.89	Картометрический	0,1	-
1003	2225275.96	455502.81	Картометрический	0,1	-
1004	2225288.92	455498.98	Картометрический	0,1	-
1005	2225299.23	455499.32	Картометрический	0,1	-
1006	2225351.00	455486.73	Картометрический	0,1	-
1007	2225352.25	455498.72	Картометрический	0,1	-
1008	2225317.28	455508.03	Картометрический	0,1	-
1009	2225321.13	455529.69	Картометрический	0,1	-
1010	2225344.53	455527.48	Картометрический	0,1	-
984	2225368.42	455530.23	Картометрический	0,1	-

Раздел 2

Сведения о местоположении границ объекта

Обозначение характерных точек границ	Координаты, м		Метод определения координат характерной точки	Средняя квадратическая погрешность положения характерной точки (Mf), м	Описание обозначения точки на местности (при наличии)
	X	Y			
1	2	3	4	5	6
1011	2225427.15	455536.98	Картометрический	0,1	-
1012	2225424.88	455516.05	Картометрический	0,1	-
1013	2225424.86	455516.05	Картометрический	0,1	-
1014	2225422.04	455489.86	Картометрический	0,1	-
1015	2225421.87	455488.33	Картометрический	0,1	-
1016	2225419.76	455488.54	Картометрический	0,1	-
1017	2225423.25	455516.29	Картометрический	0,1	-
1018	2225396.51	455520.14	Картометрический	0,1	-
1019	2225395.13	455500.88	Картометрический	0,1	-
1020	2225372.66	455503.28	Картометрический	0,1	-
1021	2225375.44	455531.04	Картометрический	0,1	-
1011	2225427.15	455536.98	Картометрический	0,1	-
1022	2225234.02	455537.93	Картометрический	0,1	-
1023	2225222.96	455533.81	Картометрический	0,1	-
1024	2225186.44	455522.68	Картометрический	0,1	-
1025	2225193.50	455502.40	Картометрический	0,1	-
1026	2225202.96	455504.00	Картометрический	0,1	-
1027	2225203.32	455501.48	Картометрический	0,1	-
1028	2225193.18	455500.45	Картометрический	0,1	-
1029	2225193.43	455498.18	Картометрический	0,1	-
1030	2225186.47	455499.12	Картометрический	0,1	-
1031	2225186.37	455501.41	Картометрический	0,1	-
1032	2225181.69	455516.10	Картометрический	0,1	-
1033	2225176.72	455514.89	Картометрический	0,1	-
1034	2225177.84	455509.39	Картометрический	0,1	-
1035	2225173.88	455508.62	Картометрический	0,1	-
1036	2225173.65	455533.43	Картометрический	0,1	-
1037	2225170.86	455545.43	Картометрический	0,1	-
1038	2225179.46	455543.11	Картометрический	0,1	-
1039	2225180.84	455542.97	Картометрический	0,1	-

Раздел 2

Сведения о местоположении границ объекта

Обозначение характерных точек границ	Координаты, м		Метод определения координат характерной точки	Средняя квадратическая погрешность положения характерной точки (Mf), м	Описание обозначения точки на местности (при наличии)
	X	Y			
1	2	3	4	5	6
1040	2225185.37	455525.31	Картометрический	0,1	-
1041	2225221.83	455536.30	Картометрический	0,1	-
1042	2225221.59	455537.12	Картометрический	0,1	-
1043	2225226.04	455538.69	Картометрический	0,1	-
1022	2225234.02	455537.93	Картометрический	0,1	-
1044	2225446.96	454581.92	Картометрический	0,1	-
1045	2225422.80	454560.91	Картометрический	0,1	-
1046	2225419.81	454564.33	Картометрический	0,1	-
1047	2225420.10	454564.59	Картометрический	0,1	-
1048	2225420.43	454564.87	Картометрический	0,1	-
1049	2225438.50	454579.57	Картометрический	0,1	-
1050	2225444.73	454584.96	Картометрический	0,1	-
1044	2225446.96	454581.92	Картометрический	0,1	-
1051	2225394.45	454536.26	Картометрический	0,1	-
1052	2225379.14	454522.96	Картометрический	0,1	-
1053	2225376.46	454527.02	Картометрический	0,1	-
1054	2225380.50	454530.45	Картометрический	0,1	-
1055	2225391.54	454539.72	Картометрический	0,1	-
1051	2225394.45	454536.26	Картометрический	0,1	-
1056	2225566.82	455455.69	Картометрический	0,1	-
1057	2225546.48	455462.68	Картометрический	0,1	-
1058	2225546.65	455463.07	Картометрический	0,1	-
1059	2225547.89	455464.69	Картометрический	0,1	-
1060	2225561.81	455461.38	Картометрический	0,1	-
1061	2225565.50	455460.10	Картометрический	0,1	-
1056	2225566.82	455455.69	Картометрический	0,1	-
1062	2225456.43	454590.37	Картометрический	0,1	-
1063	2225453.92	454587.44	Картометрический	0,1	-
1064	2225451.59	454590.88	Картометрический	0,1	-
1065	2225454.23	454593.17	Картометрический	0,1	-

Раздел 2

Сведения о местоположении границ объекта

Обозначение характерных точек границ	Координаты, м		Метод определения координат характерной точки	Средняя квадратическая погрешность положения характерной точки (Mf), м	Описание обозначения точки на местности (при наличии)
	X	Y			
1	2	3	4	5	6
1062	2225456.43	454590.37	Картометрический	0,1	-
1066	2225311.35	455530.63	Картометрический	0,1	-
1067	2225305.67	455529.09	Картометрический	0,1	-
1068	2225304.16	455529.60	Картометрический	0,1	-
1069	2225303.53	455531.36	Картометрический	0,1	-
1066	2225311.35	455530.63	Картометрический	0,1	-
1070	2225144.10	455506.17	Картометрический	0,1	-
1071	2225144.09	455504.87	Картометрический	0,1	-
1072	2225137.79	455505.72	Картометрический	0,1	-
1070	2225144.10	455506.17	Картометрический	0,1	-
1073	2224936.61	452671.06	Картометрический	0,1	-
1074	2224926.80	452684.62	Картометрический	0,1	-
1075	2224911.00	452708.57	Картометрический	0,1	-
1076	2224872.81	452773.65	Картометрический	0,1	-
1077	2224862.61	452791.03	Картометрический	0,1	-
1078	2224857.00	452799.00	Картометрический	0,1	-
1079	2224849.26	452811.39	Картометрический	0,1	-
1080	2224847.00	452815.00	Картометрический	0,1	-
1081	2224832.00	452839.00	Картометрический	0,1	-
1082	2224820.96	452858.04	Картометрический	0,1	-
1083	2224826.00	452860.86	Картометрический	0,1	-
1084	2224798.93	452906.59	Картометрический	0,1	-
1085	2224645.18	453137.72	Картометрический	0,1	-
1086	2224567.81	453254.48	Картометрический	0,1	-
1087	2224525.27	453317.12	Картометрический	0,1	-
1088	2224485.28	453372.45	Картометрический	0,1	-
1089	2224461.02	453401.82	Картометрический	0,1	-
1090	2224450.37	453397.28	Картометрический	0,1	-
1091	2224445.46	453413.62	Картометрический	0,1	-
1092	2224437.66	453428.61	Картометрический	0,1	-

Раздел 2

Сведения о местоположении границ объекта

Обозначение характерных точек границ	Координаты, м		Метод определения координат характерной точки	Средняя квадратическая погрешность положения характерной точки (Mf), м	Описание обозначения точки на местности (при наличии)
	X	Y			
1	2	3	4	5	6
1093	2224419.37	453449.71	Картометрический	0,1	-
1094	2224350.59	453514.82	Картометрический	0,1	-
1095	2224336.47	453527.08	Картометрический	0,1	-
1096	2224325.39	453533.51	Картометрический	0,1	-
1097	2224287.50	453564.36	Картометрический	0,1	-
1098	2224228.57	453605.84	Картометрический	0,1	-
1099	2224144.10	453656.13	Картометрический	0,1	-
1100	2224118.02	453672.92	Картометрический	0,1	-
1101	2224088.85	453691.59	Картометрический	0,1	-
1102	2224081.46	453695.35	Картометрический	0,1	-
1103	2224060.55	453705.94	Картометрический	0,1	-
1104	2224048.55	453711.82	Картометрический	0,1	-
1105	2224047.49	453709.64	Картометрический	0,1	-
1106	2224021.79	453727.86	Картометрический	0,1	-
1107	2224022.01	453728.45	Картометрический	0,1	-
1108	2224010.30	453735.49	Картометрический	0,1	-
1109	2223989.12	453747.48	Картометрический	0,1	-
1110	2223979.24	453753.44	Картометрический	0,1	-
1111	2223976.13	453755.31	Картометрический	0,1	-
1112	2223971.64	453757.40	Картометрический	0,1	-
1113	2223970.77	453757.98	Картометрический	0,1	-
1114	2223956.88	453764.49	Картометрический	0,1	-
1115	2223948.64	453770.26	Картометрический	0,1	-
1116	2223925.05	453785.06	Картометрический	0,1	-
1117	2223900.66	453799.37	Картометрический	0,1	-
1118	2223883.63	453809.16	Картометрический	0,1	-
1119	2223860.91	453822.31	Картометрический	0,1	-
1120	2223842.26	453832.61	Картометрический	0,1	-
1121	2223784.82	453866.17	Картометрический	0,1	-
1122	2223787.12	453870.27	Картометрический	0,1	-

Раздел 2

Сведения о местоположении границ объекта

Обозначение характерных точек границ	Координаты, м		Метод определения координат характерной точки	Средняя квадратическая погрешность положения характерной точки (Mf), м	Описание обозначения точки на местности (при наличии)
	X	Y			
1	2	3	4	5	6
1123	2223780.77	453880.09	Картометрический	0,1	-
1124	2223761.81	453898.59	Картометрический	0,1	-
1125	2223754.12	453906.62	Картометрический	0,1	-
1126	2223750.05	453912.09	Картометрический	0,1	-
1127	2223730.46	453945.41	Картометрический	0,1	-
1128	2223725.31	453955.01	Картометрический	0,1	-
1129	2223614.42	454143.84	Картометрический	0,1	-
1130	2223609.29	454140.99	Картометрический	0,1	-
1131	2223606.91	454139.42	Картометрический	0,1	-
1132	2223552.21	454232.41	Картометрический	0,1	-
1133	2223498.12	454326.53	Картометрический	0,1	-
1134	2223476.41	454362.70	Картометрический	0,1	-
1135	2223423.88	454429.54	Картометрический	0,1	-
1136	2223393.30	454457.86	Картометрический	0,1	-
1137	2223369.12	454476.33	Картометрический	0,1	-
1138	2223326.48	454499.72	Картометрический	0,1	-
1139	2223310.20	454505.67	Картометрический	0,1	-
1140	2223314.48	454515.91	Картометрический	0,1	-
1141	2223287.26	454525.32	Картометрический	0,1	-
1142	2223250.06	454533.28	Картометрический	0,1	-
1143	2223243.08	454534.03	Картометрический	0,1	-
1144	2223209.74	454537.19	Картометрический	0,1	-
1145	2223192.29	454536.70	Картометрический	0,1	-
1146	2223179.45	454535.27	Картометрический	0,1	-
1147	2223173.10	454534.25	Картометрический	0,1	-
1148	2223155.56	454531.26	Картометрический	0,1	-
1149	2223149.21	454530.55	Картометрический	0,1	-
1150	2223149.14	454530.72	Картометрический	0,1	-
1151	2223104.24	454511.49	Картометрический	0,1	-
1152	2223081.55	454501.83	Картометрический	0,1	-

Раздел 2

Сведения о местоположении границ объекта

Обозначение характерных точек границ	Координаты, м		Метод определения координат характерной точки	Средняя квадратическая погрешность положения характерной точки (Mf), м	Описание обозначения точки на местности (при наличии)
	X	Y			
1	2	3	4	5	6
1153	2223066.14	454495.57	Картометрический	0,1	-
1154	2223026.90	454478.75	Картометрический	0,1	-
1155	2223005.72	454464.35	Картометрический	0,1	-
1156	2223004.73	454465.58	Картометрический	0,1	-
1157	2223003.71	454466.84	Картометрический	0,1	-
1158	2223002.04	454468.92	Картометрический	0,1	-
1159	2223000.98	454468.17	Картометрический	0,1	-
1160	2222959.93	454449.95	Картометрический	0,1	-
1161	2222954.10	454447.76	Картометрический	0,1	-
1162	2222868.06	454412.65	Картометрический	0,1	-
1163	2222825.62	454394.94	Картометрический	0,1	-
1164	2222812.60	454389.52	Картометрический	0,1	-
1165	2222798.94	454381.85	Картометрический	0,1	-
1166	2222789.26	454376.40	Картометрический	0,1	-
1167	2222785.02	454374.02	Картометрический	0,1	-
1168	2222783.50	454376.83	Картометрический	0,1	-
1169	2222782.87	454377.99	Картометрический	0,1	-
1170	2222781.96	454379.69	Картометрический	0,1	-
1171	2222764.69	454370.87	Картометрический	0,1	-
1172	2222723.04	454338.75	Картометрический	0,1	-
1173	2222707.08	454327.64	Картометрический	0,1	-
1174	2222707.00	454326.83	Картометрический	0,1	-
1175	2222705.18	454325.85	Картометрический	0,1	-
1176	2222706.19	454323.72	Картометрический	0,1	-
1177	2222706.77	454322.52	Картометрический	0,1	-
1178	2222707.13	454321.76	Картометрический	0,1	-
1179	2222712.46	454307.39	Картометрический	0,1	-
1180	2222714.11	454306.86	Картометрический	0,1	-
1181	2222739.49	454223.62	Картометрический	0,1	-
1182	2222742.84	454219.21	Картометрический	0,1	-

Раздел 2

Сведения о местоположении границ объекта

Обозначение характерных точек границ	Координаты, м		Метод определения координат характерной точки	Средняя квадратическая погрешность положения характерной точки (Mf), м	Описание обозначения точки на местности (при наличии)
	X	Y			
1	2	3	4	5	6
1183	2222773.22	454189.69	Картометрический	0,1	-
1184	2222827.12	454137.26	Картометрический	0,1	-
1185	2222901.36	454065.33	Картометрический	0,1	-
1186	2222945.32	454022.91	Картометрический	0,1	-
1187	2222781.41	453861.33	Картометрический	0,1	-
1188	2222752.64	453832.56	Картометрический	0,1	-
1189	2222694.99	453774.92	Картометрический	0,1	-
1190	2222593.41	453674.73	Картометрический	0,1	-
1191	2222587.82	453673.34	Картометрический	0,1	-
1192	2222576.36	453676.00	Картометрический	0,1	-
1193	2222351.07	453728.30	Картометрический	0,1	-
1194	2222348.83	453728.82	Картометрический	0,1	-
1195	2222343.30	453729.06	Картометрический	0,1	-
1196	2222258.64	453712.90	Картометрический	0,1	-
1197	2222231.11	453707.65	Картометрический	0,1	-
1198	2222225.27	453707.83	Картометрический	0,1	-
1199	2222224.07	453704.28	Картометрический	0,1	-
1200	2222221.49	453696.64	Картометрический	0,1	-
1201	2222220.76	453694.47	Картометрический	0,1	-
1202	2222206.19	453648.90	Картометрический	0,1	-
1203	2222243.25	453594.88	Картометрический	0,1	-
1204	2222260.24	453569.92	Картометрический	0,1	-
1205	2222284.97	453533.60	Картометрический	0,1	-
1206	2222338.81	453450.25	Картометрический	0,1	-
1207	2222379.61	453391.36	Картометрический	0,1	-
1208	2222407.21	453351.41	Картометрический	0,1	-
1209	2222546.25	453147.55	Картометрический	0,1	-
1210	2222584.89	453093.80	Картометрический	0,1	-
1211	2222608.02	453069.42	Картометрический	0,1	-
1212	2222624.90	453053.63	Картометрический	0,1	-

Раздел 2

Сведения о местоположении границ объекта

Обозначение характерных точек границ	Координаты, м		Метод определения координат характерной точки	Средняя квадратическая погрешность положения характерной точки (Mf), м	Описание обозначения точки на местности (при наличии)
	X	Y			
1	2	3	4	5	6
1213	2222639.25	453043.26	Картометрический	0,1	-
1214	2222653.81	453034.43	Картометрический	0,1	-
1215	2222677.12	453023.99	Картометрический	0,1	-
1216	2222695.81	453016.13	Картометрический	0,1	-
1217	2222715.17	453010.01	Картометрический	0,1	-
1218	2222714.98	453009.00	Картометрический	0,1	-
1219	2222714.81	453008.08	Картометрический	0,1	-
1220	2222798.20	452990.82	Картометрический	0,1	-
1221	2222859.23	452976.72	Картометрический	0,1	-
1222	2222891.72	452969.23	Картометрический	0,1	-
1223	2223001.33	452946.18	Картометрический	0,1	-
1224	2223063.19	452933.16	Картометрический	0,1	-
1225	2223153.30	452914.04	Картометрический	0,1	-
1226	2223188.00	452907.16	Картометрический	0,1	-
1227	2223209.04	452903.90	Картометрический	0,1	-
1228	2223233.95	452901.23	Картометрический	0,1	-
1229	2223238.62	452900.73	Картометрический	0,1	-
1230	2223312.61	452892.87	Картометрический	0,1	-
1231	2223379.48	452887.35	Картометрический	0,1	-
1232	2223380.91	452893.26	Картометрический	0,1	-
1233	2223402.03	452890.17	Картометрический	0,1	-
1234	2223442.52	452886.98	Картометрический	0,1	-
1235	2223469.87	452885.91	Картометрический	0,1	-
1236	2223491.41	452885.74	Картометрический	0,1	-
1237	2223494.92	452882.42	Картометрический	0,1	-
1238	2223515.96	452871.73	Картометрический	0,1	-
1239	2223558.76	452850.01	Картометрический	0,1	-
1240	2223630.37	452814.35	Картометрический	0,1	-
1241	2223687.22	452786.22	Картометрический	0,1	-
1242	2223705.05	452776.91	Картометрический	0,1	-

Раздел 2

Сведения о местоположении границ объекта

Обозначение характерных точек границ	Координаты, м		Метод определения координат характерной точки	Средняя квадратическая погрешность положения характерной точки (Mf), м	Описание обозначения точки на местности (при наличии)
	X	Y			
1	2	3	4	5	6
1243	2223774.45	452743.09	Картометрический	0,1	-
1244	2223815.55	452722.76	Картометрический	0,1	-
1245	2223838.62	452712.19	Картометрический	0,1	-
1246	2223888.94	452687.65	Картометрический	0,1	-
1247	2223955.03	452655.44	Картометрический	0,1	-
1248	2223954.53	452654.17	Картометрический	0,1	-
1249	2223982.19	452640.68	Картометрический	0,1	-
1250	2223985.63	452639.00	Картометрический	0,1	-
1251	2224001.36	452631.35	Картометрический	0,1	-
1252	2224007.28	452628.59	Картометрический	0,1	-
1253	2224012.60	452626.14	Картометрический	0,1	-
1254	2224013.24	452625.83	Картометрический	0,1	-
1255	2224014.38	452625.29	Картометрический	0,1	-
1256	2224014.99	452625.00	Картометрический	0,1	-
1257	2224017.55	452623.60	Картометрический	0,1	-
1258	2224018.37	452623.15	Картометрический	0,1	-
1259	2224020.08	452622.69	Картометрический	0,1	-
1260	2224021.55	452622.27	Картометрический	0,1	-
1261	2224021.55	452622.28	Картометрический	0,1	-
1262	2224026.93	452632.39	Картометрический	0,1	-
1263	2224085.45	452738.88	Картометрический	0,1	-
1264	2224135.82	452714.06	Картометрический	0,1	-
1265	2224235.40	452664.67	Картометрический	0,1	-
1266	2224247.38	452690.53	Картометрический	0,1	-
1267	2224314.80	452662.16	Картометрический	0,1	-
1268	2224314.91	452662.22	Картометрический	0,1	-
1269	2224367.11	452642.44	Картометрический	0,1	-
1270	2224392.65	452632.76	Картометрический	0,1	-
1271	2224429.97	452618.54	Картометрический	0,1	-
1272	2224432.83	452618.29	Картометрический	0,1	-

Раздел 2

Сведения о местоположении границ объекта

Обозначение характерных точек границ	Координаты, м		Метод определения координат характерной точки	Средняя квадратическая погрешность положения характерной точки (Mf), м	Описание обозначения точки на местности (при наличии)
	X	Y			
1	2	3	4	5	6
1273	2224435.12	452618.91	Картометрический	0,1	-
1274	2224438.35	452625.73	Картометрический	0,1	-
1275	2224454.55	452663.08	Картометрический	0,1	-
1276	2224467.53	452692.35	Картометрический	0,1	-
1277	2224472.95	452704.86	Картометрический	0,1	-
1278	2224475.90	452711.16	Картометрический	0,1	-
1279	2224485.43	452708.42	Картометрический	0,1	-
1280	2224532.94	452694.85	Картометрический	0,1	-
1281	2224546.18	452691.13	Картометрический	0,1	-
1282	2224556.65	452688.34	Картометрический	0,1	-
1283	2224566.26	452685.75	Картометрический	0,1	-
1284	2224577.36	452682.90	Картометрический	0,1	-
1285	2224586.10	452681.02	Картометрический	0,1	-
1286	2224749.73	452635.44	Картометрический	0,1	-
1287	2224750.69	452637.85	Картометрический	0,1	-
1288	2224768.45	452689.46	Картометрический	0,1	-
1289	2224915.99	452633.43	Картометрический	0,1	-
1290	2224927.77	452664.43	Картометрический	0,1	-
1073	2224936.61	452671.06	Картометрический	0,1	-
1291	2225094.49	453710.20	Картометрический	0,1	-
1292	2225004.50	453760.28	Картометрический	0,1	-
1293	2224761.51	453896.92	Картометрический	0,1	-
1294	2224719.07	453920.22	Картометрический	0,1	-
1295	2224643.97	453961.47	Картометрический	0,1	-
1296	2224507.30	454033.63	Картометрический	0,1	-
1297	2224510.15	454039.51	Картометрический	0,1	-
1298	2224514.76	454048.08	Картометрический	0,1	-
1299	2224478.95	454068.27	Картометрический	0,1	-
1300	2224407.80	454104.58	Картометрический	0,1	-
1301	2224379.37	454116.55	Картометрический	0,1	-

Раздел 2

Сведения о местоположении границ объекта

Обозначение характерных точек границ	Координаты, м		Метод определения координат характерной точки	Средняя квадратическая погрешность положения характерной точки (Mf), м	Описание обозначения точки на местности (при наличии)
	X	Y			
1	2	3	4	5	6
1302	2224344.53	454131.21	Картометрический	0,1	-
1303	2224329.85	454137.39	Картометрический	0,1	-
1304	2224323.95	454139.88	Картометрический	0,1	-
1305	2224309.49	454109.43	Картометрический	0,1	-
1306	2224306.67	454107.49	Картометрический	0,1	-
1307	2224255.83	454122.19	Картометрический	0,1	-
1308	2224255.35	454122.64	Картометрический	0,1	-
1309	2224276.34	454166.32	Картометрический	0,1	-
1310	2224231.81	454191.22	Картометрический	0,1	-
1311	2224230.21	454188.72	Картометрический	0,1	-
1312	2224224.86	454191.76	Картометрический	0,1	-
1313	2224221.86	454189.19	Картометрический	0,1	-
1314	2224186.70	454206.41	Картометрический	0,1	-
1315	2224180.54	454211.65	Картометрический	0,1	-
1316	2224179.09	454212.49	Картометрический	0,1	-
1317	2224178.22	454212.99	Картометрический	0,1	-
1318	2224174.07	454215.39	Картометрический	0,1	-
1319	2224175.90	454218.62	Картометрический	0,1	-
1320	2224180.83	454227.58	Картометрический	0,1	-
1321	2224165.67	454235.92	Картометрический	0,1	-
1322	2224167.02	454238.38	Картометрический	0,1	-
1323	2224162.12	454241.08	Картометрический	0,1	-
1324	2224159.56	454236.43	Картометрический	0,1	-
1325	2224158.51	454237.01	Картометрический	0,1	-
1326	2224157.88	454235.87	Картометрический	0,1	-
1327	2224158.94	454235.29	Картометрический	0,1	-
1328	2224155.92	454229.82	Картометрический	0,1	-
1329	2224153.84	454226.01	Картометрический	0,1	-
1330	2224152.75	454226.58	Картометрический	0,1	-
1331	2224135.00	454234.43	Картометрический	0,1	-

Раздел 2

Сведения о местоположении границ объекта

Обозначение характерных точек границ	Координаты, м		Метод определения координат характерной точки	Средняя квадратическая погрешность положения характерной точки (Mf), м	Описание обозначения точки на местности (при наличии)
	X	Y			
1	2	3	4	5	6
1332	2224123.54	454236.50	Картометрический	0,1	-
1333	2224053.06	454272.40	Картометрический	0,1	-
1334	2224047.61	454275.41	Картометрический	0,1	-
1335	2224047.22	454275.78	Картометрический	0,1	-
1336	2224040.69	454275.47	Картометрический	0,1	-
1337	2224011.80	454292.67	Картометрический	0,1	-
1338	2224006.32	454283.78	Картометрический	0,1	-
1339	2224005.99	454284.02	Картометрический	0,1	-
1340	2223991.91	454291.91	Картометрический	0,1	-
1341	2223952.25	454314.13	Картометрический	0,1	-
1342	2223928.86	454327.54	Картометрический	0,1	-
1343	2223858.31	454368.87	Картометрический	0,1	-
1344	2223862.73	454376.26	Картометрический	0,1	-
1345	2223834.70	454391.41	Картометрический	0,1	-
1346	2223807.90	454409.50	Картометрический	0,1	-
1347	2223449.08	454605.36	Картометрический	0,1	-
1348	2223446.12	454606.98	Картометрический	0,1	-
1349	2223440.29	454610.16	Картометрический	0,1	-
1350	2223433.30	454613.97	Картометрический	0,1	-
1351	2223431.70	454614.85	Картометрический	0,1	-
1352	2223430.59	454615.45	Картометрический	0,1	-
1353	2223409.20	454627.13	Картометрический	0,1	-
1354	2223410.72	454629.71	Картометрический	0,1	-
1355	2223378.42	454647.20	Картометрический	0,1	-
1356	2223361.13	454656.73	Картометрический	0,1	-
1357	2223356.09	454647.28	Картометрический	0,1	-
1358	2223354.57	454644.74	Картометрический	0,1	-
1359	2223401.12	454618.59	Картометрический	0,1	-
1360	2223406.97	454618.62	Картометрический	0,1	-
1361	2223430.37	454615.05	Картометрический	0,1	-

Раздел 2

Сведения о местоположении границ объекта

Обозначение характерных точек границ	Координаты, м		Метод определения координат характерной точки	Средняя квадратическая погрешность положения характерной точки (Mf), м	Описание обозначения точки на местности (при наличии)
	X	Y			
1	2	3	4	5	6
1362	2223430.10	454608.11	Картометрический	0,1	-
1363	2223406.66	454609.32	Картометрический	0,1	-
1364	2223398.65	454609.53	Картометрический	0,1	-
1365	2223384.92	454607.99	Картометрический	0,1	-
1366	2223369.34	454608.28	Картометрический	0,1	-
1367	2223357.46	454608.58	Картометрический	0,1	-
1368	2223314.81	454600.99	Картометрический	0,1	-
1369	2223290.56	454594.85	Картометрический	0,1	-
1370	2223261.71	454584.76	Картометрический	0,1	-
1371	2223261.70	454584.74	Картометрический	0,1	-
1372	2223246.19	454542.17	Картометрический	0,1	-
1373	2223261.18	454539.65	Картометрический	0,1	-
1374	2223289.35	454533.53	Картометрический	0,1	-
1375	2223326.22	454522.56	Картометрический	0,1	-
1376	2223380.65	454490.14	Картометрический	0,1	-
1377	2223406.37	454471.99	Картометрический	0,1	-
1378	2223409.96	454468.47	Картометрический	0,1	-
1379	2223414.03	454464.70	Картометрический	0,1	-
1380	2223425.88	454453.72	Картометрический	0,1	-
1381	2223435.75	454443.70	Картометрический	0,1	-
1382	2223468.89	454403.95	Картометрический	0,1	-
1383	2223529.14	454311.87	Картометрический	0,1	-
1384	2223535.18	454293.40	Картометрический	0,1	-
1385	2223612.09	454161.74	Картометрический	0,1	-
1386	2223716.32	453983.09	Картометрический	0,1	-
1387	2223748.57	453930.25	Картометрический	0,1	-
1388	2223769.13	453901.06	Картометрический	0,1	-
1389	2223795.73	453873.63	Картометрический	0,1	-
1390	2223815.60	453857.61	Картометрический	0,1	-
1391	2223863.64	453829.23	Картометрический	0,1	-

Раздел 2

Сведения о местоположении границ объекта

Обозначение характерных точек границ	Координаты, м		Метод определения координат характерной точки	Средняя квадратическая погрешность положения характерной точки (Mf), м	Описание обозначения точки на местности (при наличии)
	X	Y			
1	2	3	4	5	6
1392	2224088.98	453700.14	Картометрический	0,1	-
1393	2224235.78	453614.45	Картометрический	0,1	-
1394	2224248.26	453606.67	Картометрический	0,1	-
1395	2224322.81	453548.16	Картометрический	0,1	-
1396	2224360.72	453517.34	Картометрический	0,1	-
1397	2224405.38	453475.42	Картометрический	0,1	-
1398	2224441.05	453437.64	Картометрический	0,1	-
1399	2224475.37	453397.96	Картометрический	0,1	-
1400	2224503.95	453361.85	Картометрический	0,1	-
1401	2224606.86	453211.03	Картометрический	0,1	-
1402	2224648.01	453148.86	Картометрический	0,1	-
1403	2224678.34	453189.48	Картометрический	0,1	-
1404	2224727.30	453250.75	Картометрический	0,1	-
1405	2224804.55	453194.27	Картометрический	0,1	-
1406	2224885.99	453131.33	Картометрический	0,1	-
1407	2224897.23	453120.57	Картометрический	0,1	-
1408	2224938.32	453179.78	Картометрический	0,1	-
1409	2224961.50	453209.55	Картометрический	0,1	-
1410	2224963.96	453212.70	Картометрический	0,1	-
1411	2224969.10	453219.30	Картометрический	0,1	-
1412	2224991.00	453247.42	Картометрический	0,1	-
1413	2225019.88	453284.51	Картометрический	0,1	-
1414	2224992.09	453305.78	Картометрический	0,1	-
1415	2224980.00	453315.04	Картометрический	0,1	-
1416	2224964.31	453327.06	Картометрический	0,1	-
1417	2224942.18	453344.01	Картометрический	0,1	-
1418	2224936.52	453348.34	Картометрический	0,1	-
1419	2224904.40	453372.95	Картометрический	0,1	-
1420	2224901.20	453375.40	Картометрический	0,1	-
1421	2224943.43	453449.40	Картометрический	0,1	-

Раздел 2

Сведения о местоположении границ объекта

Обозначение характерных точек границ	Координаты, м		Метод определения координат характерной точки	Средняя квадратическая погрешность положения характерной точки (Mf), м	Описание обозначения точки на местности (при наличии)
	X	Y			
1	2	3	4	5	6
1422	2224965.89	453486.06	Картометрический	0,1	-
1423	2224963.85	453487.36	Картометрический	0,1	-
1424	2224975.26	453505.42	Картометрический	0,1	-
1425	2224979.85	453507.80	Картометрический	0,1	-
1426	2224982.03	453510.92	Картометрический	0,1	-
1427	2225015.62	453565.80	Картометрический	0,1	-
1428	2225015.16	453568.70	Картометрический	0,1	-
1429	2225014.26	453574.42	Картометрический	0,1	-
1430	2225032.29	453607.18	Картометрический	0,1	-
1431	2225050.31	453639.94	Картометрический	0,1	-
1432	2225088.55	453700.76	Картометрический	0,1	-
1433	2225093.16	453708.09	Картометрический	0,1	-
1291	2225094.49	453710.20	Картометрический	0,1	-
1434	2226976.78	455462.30	Картометрический	0,1	-
1435	2226946.95	455484.63	Картометрический	0,1	-
1436	2226909.16	455512.88	Картометрический	0,1	-
1437	2226854.80	455550.26	Картометрический	0,1	-
1438	2226848.06	455554.89	Картометрический	0,1	-
1439	2226810.27	455580.53	Картометрический	0,1	-
1440	2226802.38	455586.75	Картометрический	0,1	-
1441	2226789.96	455595.22	Картометрический	0,1	-
1442	2226720.21	455637.00	Картометрический	0,1	-
1443	2226715.65	455633.10	Картометрический	0,1	-
1444	2226715.16	455634.47	Картометрический	0,1	-
1445	2226699.09	455621.04	Картометрический	0,1	-
1446	2226699.94	455619.76	Картометрический	0,1	-
1447	2226687.59	455609.48	Картометрический	0,1	-
1448	2226677.53	455600.97	Картометрический	0,1	-
1449	2226676.61	455602.76	Картометрический	0,1	-
1450	2226661.29	455589.90	Картометрический	0,1	-

Раздел 2

Сведения о местоположении границ объекта

Обозначение характерных точек границ	Координаты, м		Метод определения координат характерной точки	Средняя квадратическая погрешность положения характерной точки (Mf), м	Описание обозначения точки на местности (при наличии)
	X	Y			
1	2	3	4	5	6
1451	2226663.14	455588.79	Картометрический	0,1	-
1452	2226661.60	455587.49	Картометрический	0,1	-
1453	2226656.39	455582.90	Картометрический	0,1	-
1454	2226654.90	455584.06	Картометрический	0,1	-
1455	2226635.09	455567.56	Картометрический	0,1	-
1456	2226635.28	455567.42	Картометрический	0,1	-
1457	2226625.80	455559.32	Картометрический	0,1	-
1458	2226616.19	455551.09	Картометрический	0,1	-
1459	2226588.77	455528.48	Картометрический	0,1	-
1460	2226603.45	455516.59	Картометрический	0,1	-
1461	2226630.57	455494.63	Картометрический	0,1	-
1462	2226630.40	455494.48	Картометрический	0,1	-
1463	2226647.21	455480.58	Картометрический	0,1	-
1464	2226663.25	455467.18	Картометрический	0,1	-
1465	2226667.28	455464.10	Картометрический	0,1	-
1466	2226688.10	455447.46	Картометрический	0,1	-
1467	2226713.23	455426.74	Картометрический	0,1	-
1468	2226732.29	455412.55	Картометрический	0,1	-
1469	2226734.84	455413.27	Картометрический	0,1	-
1470	2226762.60	455389.94	Картометрический	0,1	-
1471	2226819.93	455348.37	Картометрический	0,1	-
1472	2226846.39	455274.72	Картометрический	0,1	-
1473	2226872.85	455320.50	Картометрический	0,1	-
1474	2226901.38	455361.94	Картометрический	0,1	-
1475	2226905.64	455368.38	Картометрический	0,1	-
1476	2226909.50	455371.88	Картометрический	0,1	-
1477	2226918.79	455384.05	Картометрический	0,1	-
1478	2226926.46	455393.66	Картометрический	0,1	-
1479	2226945.56	455419.91	Картометрический	0,1	-
1480	2226949.27	455422.19	Картометрический	0,1	-

Раздел 2

Сведения о местоположении границ объекта

Обозначение характерных точек границ	Координаты, м		Метод определения координат характерной точки	Средняя квадратическая погрешность положения характерной точки (Mf), м	Описание обозначения точки на местности (при наличии)
	X	Y			
1	2	3	4	5	6
1481	2226973.35	455457.10	Картометрический	0,1	-
1434	2226976.78	455462.30	Картометрический	0,1	-

3. Сведения о характерных точках части (частей) границы объекта

Обозначение характерных точек границ	Координаты, м		Метод определения координат характерной точки	Средняя квадратическая погрешность положения характерной точки (Mf), м	Описание обозначения точки на местности (при наличии)
	X	Y			
1	2	3	4	5	6
-	-	-	-	-	-

Раздел 3

Сведения о местоположении измененных (уточненных) границ объекта

1. Система координат -

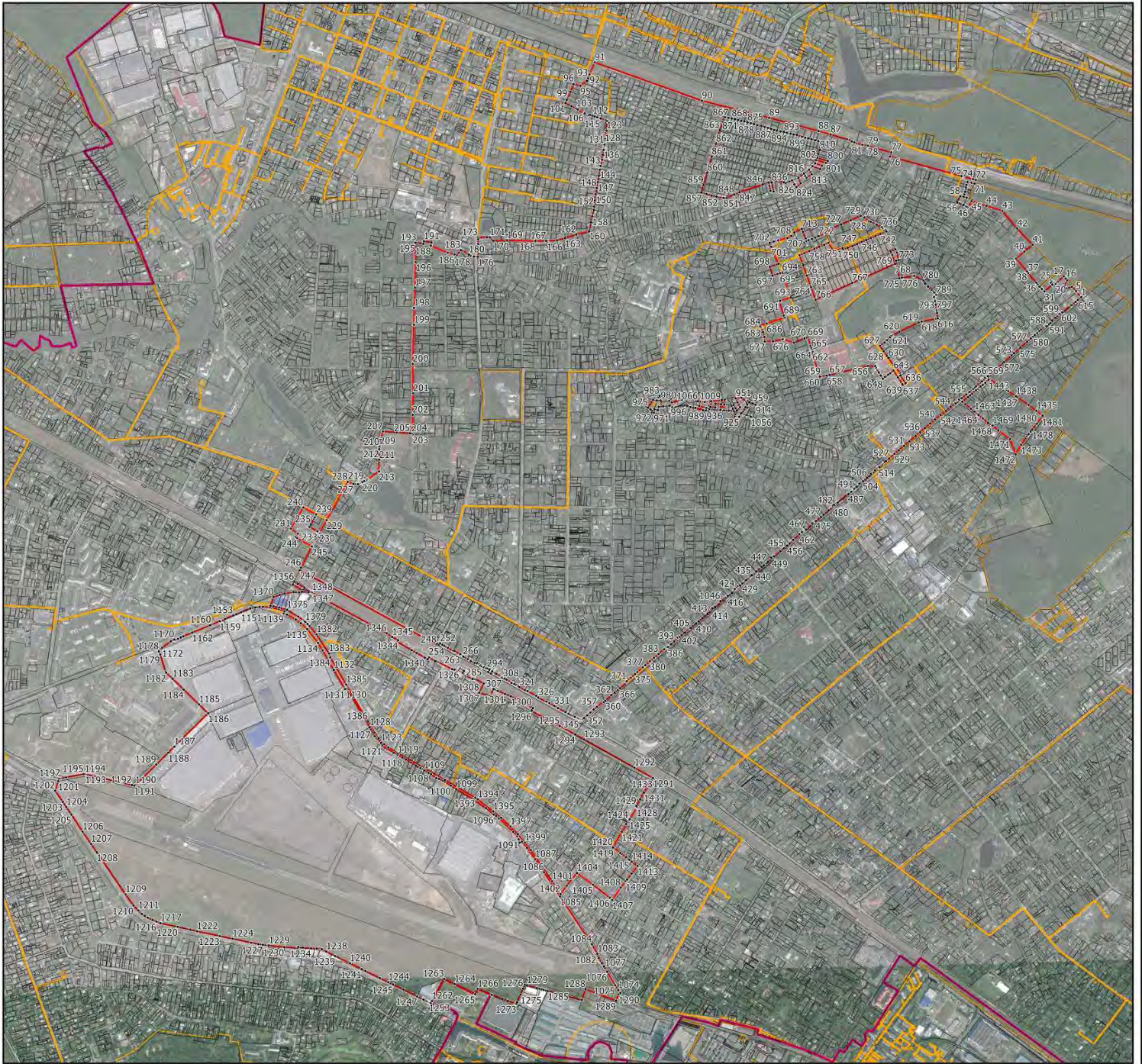
2. Сведения о характерных точках границ объекта

Обозначение характерных точек границ	Существующие координаты, м		Измененные (уточненные) координаты, м		Метод определения координат характерной точки	Средняя квадратическая погрешность положения характерной точки (Mf), м	Описание обозначения точки на местности (при наличии)
	X	Y	X	Y			
1	2	3	4	5	6	7	8
-	-	-	-	-	-	-	

3. Сведения о характерных точках части (частей) границы объекта

Обозначение характерных точек границ	Существующие координаты, м		Измененные (уточненные) координаты, м		Метод определения координат характерной точки	Средняя квадратическая погрешность положения характерной точки (Mf), м	Описание обозначения точки на местности (при наличии)
	X	Y	X	Y			
1	2	3	4	5	6	7	8
-	-	-	-	-	-	-	

Раздел 4
План границ объекта



Масштаб 1:25 000

Условные обозначения:

- - граница объекта, местоположение которого описано
- - границы муниципальных образований
- - границы зон с особыми условиями использования территорий
- - границы земельных участков по сведениям ЕГРН
- - поворотная точка границ объекта

Подпись _____ Дата « _____ » _____ 20__ г.

Место для отиска печати лица, составившего описание местоположения границ объекта

ОПИСАНИЕ МЕСТОПОЛОЖЕНИЯ ГРАНИЦ

р.п. Ильинский

(наименование объекта, местоположение границ которого описано (далее - объект))

Раздел 1

Сведения об объекте

№ п/п	Характеристики объекта	Описание характеристик
1	2	3
1.	Местоположение объекта	Московская область, Раменский городской округ
2.	Площадь объекта +/- величина погрешности определения площади (Р +/- Дельта Р)	7225121 кв. м ± 941 кв. м
3.	Иные характеристики объекта	

Раздел 2

Сведения о местоположении границ объекта

1. Система координат МСК-50, зона 2

2. Сведения о характерных точках границ объекта

Обозначение характерных точек границ	Координаты, м		Метод определения координат характерной точки	Средняя квадратическая погрешность положения характерной точки (Мт), м	Описание обозначения точки на местности (при наличии)
	X	Y			
1	2	3	4	5	6
Участок 1					
1	2226588.19	455528.00	Картометрический	0,1	-
2	2226588.77	455528.48	Картометрический	0,1	-
3	2226603.45	455516.59	Картометрический	0,1	-
4	2226630.57	455494.63	Картометрический	0,1	-
5	2226630.40	455494.48	Картометрический	0,1	-
6	2226647.21	455480.58	Картометрический	0,1	-
7	2226663.25	455467.18	Картометрический	0,1	-
8	2226667.28	455464.10	Картометрический	0,1	-
9	2226688.10	455447.46	Картометрический	0,1	-
10	2226713.23	455426.74	Картометрический	0,1	-
11	2226732.29	455412.55	Картометрический	0,1	-
12	2226734.84	455413.27	Картометрический	0,1	-
13	2226762.60	455389.94	Картометрический	0,1	-
14	2226819.93	455348.37	Картометрический	0,1	-
15	2226846.39	455274.72	Картометрический	0,1	-
16	2226872.85	455320.50	Картометрический	0,1	-
17	2226880.00	455315.21	Картометрический	0,1	-
18	2226880.28	455314.39	Картометрический	0,1	-
19	2226844.69	455263.51	Картометрический	0,1	-
20	2226842.55	455268.79	Картометрический	0,1	-
21	2226817.46	455228.56	Картометрический	0,1	-
22	2226809.40	455215.83	Картометрический	0,1	-
23	2226803.49	455207.50	Картометрический	0,1	-
24	2226796.39	455197.49	Картометрический	0,1	-
25	2226789.27	455187.46	Картометрический	0,1	-
26	2226775.53	455168.10	Картометрический	0,1	-

Раздел 2

Сведения о местоположении границ объекта

Обозначение характерных точек границ	Координаты, м		Метод определения координат характерной точки	Средняя квадратическая погрешность положения характерной точки (Mf), м	Описание обозначения точки на местности (при наличии)
	X	Y			
1	2	3	4	5	6
27	2226765.82	455154.42	Картометрический	0,1	-
28	2226756.11	455140.73	Картометрический	0,1	-
29	2226746.82	455127.63	Картометрический	0,1	-
30	2226738.22	455115.51	Картометрический	0,1	-
31	2226739.87	455113.66	Картометрический	0,1	-
32	2226644.65	454977.54	Картометрический	0,1	-
33	2226596.25	454908.35	Картометрический	0,1	-
34	2226605.35	454896.51	Картометрический	0,1	-
35	2226597.35	454887.72	Картометрический	0,1	-
36	2226628.39	454854.81	Картометрический	0,1	-
37	2226625.93	454852.32	Картометрический	0,1	-
38	2226644.15	454834.29	Картометрический	0,1	-
39	2226644.09	454834.23	Картометрический	0,1	-
40	2226655.19	454823.24	Картометрический	0,1	-
41	2226658.45	454827.42	Картометрический	0,1	-
42	2226662.67	454821.93	Картометрический	0,1	-
43	2226665.65	454818.04	Картометрический	0,1	-
44	2226662.26	454813.20	Картометрический	0,1	-
45	2226649.95	454795.59	Картометрический	0,1	-
46	2226667.83	454784.36	Картометрический	0,1	-
47	2226677.91	454778.03	Картометрический	0,1	-
48	2226723.35	454595.41	Картометрический	0,1	-
49	2226751.61	454575.96	Картометрический	0,1	-
50	2226725.02	454581.19	Картометрический	0,1	-
51	2226724.26	454548.53	Картометрический	0,1	-
52	2226758.02	454571.56	Картометрический	0,1	-
53	2226774.68	454560.10	Картометрический	0,1	-
54	2226801.49	454541.63	Картометрический	0,1	-
55	2226801.74	454541.46	Картометрический	0,1	-
56	2226888.73	454475.99	Картометрический	0,1	-

Раздел 2

Сведения о местоположении границ объекта

Обозначение характерных точек границ	Координаты, м		Метод определения координат характерной точки	Средняя квадратическая погрешность положения характерной точки (Mf), м	Описание обозначения точки на местности (при наличии)
	X	Y			
1	2	3	4	5	6
57	2226889.43	454476.09	Картометрический	0,1	-
58	2226894.80	454476.86	Картометрический	0,1	-
59	2226895.47	454476.96	Картометрический	0,1	-
60	2226910.00	454466.96	Картометрический	0,1	-
61	2226907.32	454464.64	Картометрический	0,1	-
62	2226906.32	454463.76	Картометрический	0,1	-
63	2226905.33	454462.90	Картометрический	0,1	-
64	2226936.55	454429.60	Картометрический	0,1	-
65	2226959.51	454404.90	Картометрический	0,1	-
66	2226960.74	454403.56	Картометрический	0,1	-
67	2226983.76	454378.59	Картометрический	0,1	-
68	2226988.61	454373.34	Картометрический	0,1	-
69	2227011.39	454347.23	Картометрический	0,1	-
70	2227011.67	454346.89	Картометрический	0,1	-
71	2227041.64	454371.62	Картометрический	0,1	-
72	2227005.52	454397.26	Картометрический	0,1	-
73	2227006.50	454398.65	Картометрический	0,1	-
74	2226986.22	454412.94	Картометрический	0,1	-
75	2226984.95	454411.11	Картометрический	0,1	-
76	2226983.62	454412.04	Картометрический	0,1	-
77	2226984.01	454412.60	Картометрический	0,1	-
78	2226918.22	454461.30	Картометрический	0,1	-
79	2227020.91	454390.63	Картометрический	0,1	-
80	2227032.97	454382.33	Картометрический	0,1	-
81	2227057.49	454365.44	Картометрический	0,1	-
82	2227074.22	454378.56	Картометрический	0,1	-
83	2227194.14	454472.69	Картометрический	0,1	-
84	2227186.57	454482.99	Картометрический	0,1	-
85	2227188.48	454484.03	Картометрический	0,1	-
86	2227170.22	454507.77	Картометрический	0,1	-

Раздел 2

Сведения о местоположении границ объекта

Обозначение характерных точек границ	Координаты, м		Метод определения координат характерной точки	Средняя квадратическая погрешность положения характерной точки (Mf), м	Описание обозначения точки на местности (при наличии)
	X	Y			
1	2	3	4	5	6
87	2227152.76	454530.46	Картометрический	0,1	-
88	2227135.21	454553.27	Картометрический	0,1	-
89	2227119.05	454574.27	Картометрический	0,1	-
90	2227103.64	454594.30	Картометрический	0,1	-
91	2227089.27	454615.41	Картометрический	0,1	-
92	2227180.27	454702.89	Картометрический	0,1	-
93	2227195.25	454717.29	Картометрический	0,1	-
94	2227278.78	454618.78	Картометрический	0,1	-
95	2227312.35	454578.13	Картометрический	0,1	-
96	2227500.14	454738.88	Картометрический	0,1	-
97	2227507.44	454745.02	Картометрический	0,1	-
98	2227539.01	454703.91	Картометрический	0,1	-
99	2227622.15	454595.58	Картометрический	0,1	-
100	2227695.70	454655.64	Картометрический	0,1	-
101	2227705.33	454663.50	Картометрический	0,1	-
102	2227705.97	454662.76	Картометрический	0,1	-
103	2227705.66	454662.49	Картометрический	0,1	-
104	2227714.60	454651.46	Картометрический	0,1	-
105	2227718.72	454645.47	Картометрический	0,1	-
106	2227725.93	454636.91	Картометрический	0,1	-
107	2227745.47	454612.09	Картометрический	0,1	-
108	2227770.05	454631.95	Картометрический	0,1	-
109	2227771.31	454632.97	Картометрический	0,1	-
110	2227768.41	454636.23	Картометрический	0,1	-
111	2227766.40	454638.54	Картометрический	0,1	-
112	2227730.03	454683.66	Картометрический	0,1	-
113	2227776.58	454721.65	Картометрический	0,1	-
114	2227806.98	454746.48	Картометрический	0,1	-
115	2227858.07	454704.95	Картометрический	0,1	-
116	2227841.33	454675.40	Картометрический	0,1	-

Раздел 2

Сведения о местоположении границ объекта

Обозначение характерных точек границ	Координаты, м		Метод определения координат характерной точки	Средняя квадратическая погрешность положения характерной точки (Mf), м	Описание обозначения точки на местности (при наличии)
	X	Y			
1	2	3	4	5	6
117	2227846.02	454665.58	Картометрический	0,1	-
118	2227852.96	454657.09	Картометрический	0,1	-
119	2227854.05	454655.87	Картометрический	0,1	-
120	2227851.14	454653.29	Картометрический	0,1	-
121	2227860.04	454642.49	Картометрический	0,1	-
122	2227887.57	454664.98	Картометрический	0,1	-
123	2227894.14	454656.95	Картометрический	0,1	-
124	2227895.64	454658.39	Картометрический	0,1	-
125	2227899.10	454661.41	Картометрический	0,1	-
126	2227902.60	454664.45	Картометрический	0,1	-
127	2227904.83	454666.39	Картометрический	0,1	-
128	2227906.32	454664.66	Картометрический	0,1	-
129	2227909.06	454661.52	Картометрический	0,1	-
130	2227911.68	454658.50	Картометрический	0,1	-
131	2227893.79	454641.96	Картометрический	0,1	-
132	2227912.42	454621.81	Картометрический	0,1	-
133	2227926.05	454632.92	Картометрический	0,1	-
134	2227916.17	454658.41	Картометрический	0,1	-
135	2227941.79	454637.72	Картометрический	0,1	-
136	2227955.18	454625.07	Картометрический	0,1	-
137	2227916.13	454568.09	Картометрический	0,1	-
138	2227891.84	454532.66	Картометрический	0,1	-
139	2227876.58	454510.39	Картометрический	0,1	-
140	2227848.47	454557.36	Картометрический	0,1	-
141	2227831.77	454543.39	Картометрический	0,1	-
142	2227816.66	454530.76	Картометрический	0,1	-
143	2227852.83	454475.75	Картометрический	0,1	-
144	2227853.39	454474.90	Картометрический	0,1	-
145	2227828.81	454439.03	Картометрический	0,1	-
146	2227798.73	454395.14	Картометрический	0,1	-

Раздел 2

Сведения о местоположении границ объекта

Обозначение характерных точек границ	Координаты, м		Метод определения координат характерной точки	Средняя квадратическая погрешность положения характерной точки (Mf), м	Описание обозначения точки на местности (при наличии)
	X	Y			
1	2	3	4	5	6
147	2227766.41	454374.92	Картометрический	0,1	-
148	2227776.81	454385.25	Картометрический	0,1	-
149	2227776.55	454386.05	Картометрический	0,1	-
150	2227779.67	454387.47	Картометрический	0,1	-
151	2227785.86	454393.41	Картометрический	0,1	-
152	2227788.95	454396.32	Картометрический	0,1	-
153	2227785.08	454400.43	Картометрический	0,1	-
154	2227779.98	454405.86	Картометрический	0,1	-
155	2227774.66	454411.42	Картометрический	0,1	-
156	2227772.96	454409.93	Картометрический	0,1	-
157	2227764.21	454411.10	Картометрический	0,1	-
158	2227753.86	454424.19	Картометрический	0,1	-
159	2227743.46	454412.44	Картометрический	0,1	-
160	2227741.96	454413.57	Картометрический	0,1	-
161	2227734.26	454403.98	Картометрический	0,1	-
162	2227763.09	454372.83	Картометрический	0,1	-
163	2227712.24	454341.01	Картометрический	0,1	-
164	2227695.83	454362.31	Картометрический	0,1	-
165	2227683.63	454352.47	Картометрический	0,1	-
166	2227678.78	454348.84	Картометрический	0,1	-
167	2227669.60	454341.06	Картометрический	0,1	-
168	2227671.81	454338.27	Картометрический	0,1	-
169	2227683.74	454323.18	Картометрический	0,1	-
170	2227657.01	454306.43	Картометрический	0,1	-
171	2227738.79	454217.10	Картометрический	0,1	-
172	2227708.20	454148.53	Картометрический	0,1	-
173	2227616.14	454051.27	Картометрический	0,1	-
174	2227595.40	454067.04	Картометрический	0,1	-
175	2227571.78	454045.99	Картометрический	0,1	-
176	2227580.23	454039.75	Картометрический	0,1	-

Раздел 2

Сведения о местоположении границ объекта

Обозначение характерных точек границ	Координаты, м		Метод определения координат характерной точки	Средняя квадратическая погрешность положения характерной точки (Mf), м	Описание обозначения точки на местности (при наличии)
	X	Y			
1	2	3	4	5	6
177	2227567.39	454022.33	Картометрический	0,1	-
178	2227580.12	454013.22	Картометрический	0,1	-
179	2227570.17	454002.70	Картометрический	0,1	-
180	2227582.55	454011.48	Картометрический	0,1	-
181	2227590.39	454005.88	Картометрический	0,1	-
182	2227622.89	453982.62	Картометрический	0,1	-
183	2227652.26	454023.79	Картометрический	0,1	-
184	2227626.95	454043.05	Картометрический	0,1	-
185	2227663.93	454069.30	Картометрический	0,1	-
186	2227731.34	454026.24	Картометрический	0,1	-
187	2227713.57	454000.45	Картометрический	0,1	-
188	2227664.73	454038.28	Картометрический	0,1	-
189	2227664.12	454037.49	Картометрический	0,1	-
190	2227660.10	454032.30	Картометрический	0,1	-
191	2227626.66	453986.25	Картометрический	0,1	-
192	2227629.17	453984.30	Картометрический	0,1	-
193	2227634.03	453980.53	Картометрический	0,1	-
194	2227724.56	453914.73	Картометрический	0,1	-
195	2227729.88	453910.95	Картометрический	0,1	-
196	2227729.90	453910.94	Картометрический	0,1	-
197	2227729.95	453911.00	Картометрический	0,1	-
198	2227742.01	453927.24	Картометрический	0,1	-
199	2227752.32	453901.76	Картометрический	0,1	-
200	2227744.38	453890.60	Картометрический	0,1	-
201	2227740.25	453883.98	Картометрический	0,1	-
202	2227939.57	453741.94	Картометрический	0,1	-
203	2228066.37	453651.59	Картометрический	0,1	-
204	2228065.53	453650.24	Картометрический	0,1	-
205	2228109.75	453621.14	Картометрический	0,1	-
206	2228275.93	453502.29	Картометрический	0,1	-

Раздел 2

Сведения о местоположении границ объекта

Обозначение характерных точек границ	Координаты, м		Метод определения координат характерной точки	Средняя квадратическая погрешность положения характерной точки (Mf), м	Описание обозначения точки на местности (при наличии)
	X	Y			
1	2	3	4	5	6
207	2228118.43	453294.57	Картометрический	0,1	-
208	2227984.56	453105.75	Картометрический	0,1	-
209	2227978.61	453109.13	Картометрический	0,1	-
210	2227974.29	453102.83	Картометрический	0,1	-
211	2227968.92	453096.13	Картометрический	0,1	-
212	2227952.34	453106.99	Картометрический	0,1	-
213	2227943.73	453112.43	Картометрический	0,1	-
214	2227934.03	453117.96	Картометрический	0,1	-
215	2227933.04	453116.22	Картометрический	0,1	-
216	2227942.74	453110.69	Картометрический	0,1	-
217	2227951.25	453105.31	Картометрический	0,1	-
218	2227969.36	453093.49	Картометрический	0,1	-
219	2227975.90	453101.71	Картометрический	0,1	-
220	2227979.21	453106.49	Картометрический	0,1	-
221	2227983.39	453104.10	Картометрический	0,1	-
222	2227977.08	453095.19	Картометрический	0,1	-
223	2227972.20	453088.01	Картометрический	0,1	-
224	2227968.03	453081.82	Картометрический	0,1	-
225	2227960.02	453070.31	Картометрический	0,1	-
226	2227914.83	453002.64	Картометрический	0,1	-
227	2227886.73	452963.96	Картометрический	0,1	-
228	2227858.98	452924.40	Картометрический	0,1	-
229	2227801.93	452848.62	Картометрический	0,1	-
230	2227801.54	452848.90	Картометрический	0,1	-
231	2227796.41	452842.15	Картометрический	0,1	-
232	2227782.56	452853.22	Картометрический	0,1	-
233	2227780.26	452855.06	Картометрический	0,1	-
234	2227775.35	452848.48	Картометрический	0,1	-
235	2227696.43	452742.61	Картометрический	0,1	-
236	2227477.68	452439.47	Картометрический	0,1	-

Раздел 2

Сведения о местоположении границ объекта

Обозначение характерных точек границ	Координаты, м		Метод определения координат характерной точки	Средняя квадратическая погрешность положения характерной точки (Mf), м	Описание обозначения точки на местности (при наличии)
	X	Y			
1	2	3	4	5	6
237	2227307.55	452204.40	Картометрический	0,1	-
238	2227300.88	452195.18	Картометрический	0,1	-
239	2227152.64	452301.26	Картометрический	0,1	-
240	2226990.72	452418.40	Картометрический	0,1	-
241	2226908.87	452477.56	Картометрический	0,1	-
242	2226617.81	452691.46	Картометрический	0,1	-
243	2226570.63	452727.80	Картометрический	0,1	-
244	2226510.66	452771.89	Картометрический	0,1	-
245	2226451.99	452813.87	Картометрический	0,1	-
246	2226178.46	453009.57	Картометрический	0,1	-
247	2226151.45	453028.95	Картометрический	0,1	-
248	2226098.86	453066.40	Картометрический	0,1	-
249	2226086.52	453075.19	Картометрический	0,1	-
250	2226082.08	453069.45	Картометрический	0,1	-
251	2226059.55	453086.49	Картометрический	0,1	-
252	2226032.49	453106.81	Картометрический	0,1	-
253	2226033.89	453115.25	Картометрический	0,1	-
254	2225664.90	453381.07	Картометрический	0,1	-
255	2225632.18	453403.94	Картометрический	0,1	-
256	2225418.53	453563.00	Картометрический	0,1	-
257	2225276.70	453661.26	Картометрический	0,1	-
258	2225122.42	453758.82	Картометрический	0,1	-
259	2225115.17	453763.52	Картометрический	0,1	-
260	2225047.06	453803.52	Картометрический	0,1	-
261	2224937.39	453867.97	Картометрический	0,1	-
262	2224750.22	453970.36	Картометрический	0,1	-
263	2224743.22	453974.19	Картометрический	0,1	-
264	2224745.91	453973.87	Картометрический	0,1	-
265	2224747.30	453973.80	Картометрический	0,1	-
266	2224752.43	453973.91	Картометрический	0,1	-

Раздел 2

Сведения о местоположении границ объекта

Обозначение характерных точек границ	Координаты, м		Метод определения координат характерной точки	Средняя квадратическая погрешность положения характерной точки (Mf), м	Описание обозначения точки на местности (при наличии)
	X	Y			
1	2	3	4	5	6
267	2224752.79	453973.92	Картометрический	0,1	-
268	2224755.12	453974.25	Картометрический	0,1	-
269	2224760.10	453975.56	Картометрический	0,1	-
270	2224762.09	453976.32	Картометрический	0,1	-
271	2224766.34	453978.48	Картометрический	0,1	-
272	2224767.17	453979.01	Картометрический	0,1	-
273	2224769.45	453982.78	Картометрический	0,1	-
274	2224771.04	453981.93	Картометрический	0,1	-
275	2224773.58	453983.93	Картометрический	0,1	-
276	2224773.96	453984.25	Картометрический	0,1	-
277	2224775.05	453985.20	Картометрический	0,1	-
278	2224774.34	453985.60	Картометрический	0,1	-
279	2224786.57	453996.84	Картометрический	0,1	-
280	2224787.40	453995.93	Картометрический	0,1	-
281	2224789.64	453997.87	Картометрический	0,1	-
282	2224789.76	453997.98	Картометрический	0,1	-
283	2224805.16	454011.80	Картометрический	0,1	-
284	2224813.10	454018.78	Картометрический	0,1	-
285	2224813.11	454020.17	Картометрический	0,1	-
286	2224814.20	454020.21	Картометрический	0,1	-
287	2224814.35	454021.23	Картометрический	0,1	-
288	2224815.42	454021.26	Картометрический	0,1	-
289	2224814.76	454022.04	Картометрический	0,1	-
290	2224814.94	454023.11	Картометрический	0,1	-
291	2224815.72	454023.79	Картометрический	0,1	-
292	2224816.77	454023.83	Картометрический	0,1	-
293	2224817.47	454023.02	Картометрический	0,1	-
294	2224817.68	454024.16	Картометрический	0,1	-
295	2224818.75	454024.12	Картометрический	0,1	-
296	2224818.80	454025.19	Картометрический	0,1	-

Раздел 2

Сведения о местоположении границ объекта

Обозначение характерных точек границ	Координаты, м		Метод определения координат характерной точки	Средняя квадратическая погрешность положения характерной точки (Mf), м	Описание обозначения точки на местности (при наличии)
	X	Y			
1	2	3	4	5	6
297	2224819.96	454025.16	Картометрический	0,1	-
298	2224824.23	454028.93	Картометрический	0,1	-
299	2224824.13	454029.04	Картометрический	0,1	-
300	2224831.63	454035.69	Картометрический	0,1	-
301	2224832.32	454034.90	Картометрический	0,1	-
302	2224836.80	454038.55	Картометрический	0,1	-
303	2224836.90	454038.64	Картометрический	0,1	-
304	2224862.04	454059.64	Картометрический	0,1	-
305	2224862.28	454059.85	Картометрический	0,1	-
306	2224884.63	454079.82	Картометрический	0,1	-
307	2224899.62	454092.89	Картометрический	0,1	-
308	2224924.23	454113.19	Картометрический	0,1	-
309	2224924.30	454113.25	Картометрический	0,1	-
310	2224920.83	454117.16	Картометрический	0,1	-
311	2224950.91	454142.46	Картометрический	0,1	-
312	2224993.87	454179.85	Картометрический	0,1	-
313	2225005.63	454189.59	Картометрический	0,1	-
314	2225057.58	454234.39	Картометрический	0,1	-
315	2225060.11	454231.45	Картометрический	0,1	-
316	2225068.56	454238.51	Картометрический	0,1	-
317	2225066.10	454241.43	Картометрический	0,1	-
318	2225067.25	454243.53	Картометрический	0,1	-
319	2225104.79	454276.40	Картометрический	0,1	-
320	2225108.11	454272.66	Картометрический	0,1	-
321	2225111.40	454275.56	Картометрический	0,1	-
322	2225122.67	454284.58	Картометрический	0,1	-
323	2225119.34	454288.07	Картометрический	0,1	-
324	2225138.31	454304.17	Картометрический	0,1	-
325	2225141.90	454300.43	Картометрический	0,1	-
326	2225161.12	454316.93	Картометрический	0,1	-

Раздел 2

Сведения о местоположении границ объекта

Обозначение характерных точек границ	Координаты, м		Метод определения координат характерной точки	Средняя квадратическая погрешность положения характерной точки (Mf), м	Описание обозначения точки на местности (при наличии)
	X	Y			
1	2	3	4	5	6
327	2225161.96	454317.65	Картометрический	0,1	-
328	2225158.61	454321.24	Картометрический	0,1	-
329	2225178.85	454338.73	Картометрический	0,1	-
330	2225182.06	454334.81	Картометрический	0,1	-
331	2225183.28	454335.85	Картометрический	0,1	-
332	2225191.39	454342.79	Картометрический	0,1	-
333	2225190.77	454343.50	Картометрический	0,1	-
334	2225197.56	454349.28	Картометрический	0,1	-
335	2225195.11	454352.31	Картометрический	0,1	-
336	2225208.73	454363.88	Картометрический	0,1	-
337	2225211.59	454360.49	Картометрический	0,1	-
338	2225227.06	454374.74	Картометрический	0,1	-
339	2225242.20	454388.05	Картометрический	0,1	-
340	2225250.39	454394.86	Картометрический	0,1	-
341	2225247.54	454398.10	Картометрический	0,1	-
342	2225256.11	454405.83	Картометрический	0,1	-
343	2225259.28	454402.27	Картометрический	0,1	-
344	2225262.57	454405.07	Картометрический	0,1	-
345	2225260.17	454407.77	Картометрический	0,1	-
346	2225278.09	454423.07	Картометрический	0,1	-
347	2225287.51	454431.12	Картометрический	0,1	-
348	2225305.80	454445.76	Картометрический	0,1	-
349	2225315.10	454454.14	Картометрический	0,1	-
350	2225321.08	454459.28	Картометрический	0,1	-
351	2225338.40	454474.14	Картометрический	0,1	-
352	2225342.75	454477.84	Картометрический	0,1	-
353	2225342.99	454477.55	Картометрический	0,1	-
354	2225345.23	454479.47	Картометрический	0,1	-
355	2225344.99	454479.75	Картометрический	0,1	-
356	2225357.98	454490.82	Картометрический	0,1	-

Раздел 2

Сведения о местоположении границ объекта

Обозначение характерных точек границ	Координаты, м		Метод определения координат характерной точки	Средняя квадратическая погрешность положения характерной точки (Mf), м	Описание обозначения точки на местности (при наличии)
	X	Y			
1	2	3	4	5	6
357	2225360.76	454487.64	Картометрический	0,1	-
358	2225369.53	454495.08	Картометрический	0,1	-
359	2225367.97	454496.87	Картометрический	0,1	-
360	2225367.88	454499.98	Картометрический	0,1	-
361	2225445.16	454565.48	Картометрический	0,1	-
362	2225448.27	454561.85	Картометрический	0,1	-
363	2225451.46	454564.34	Картометрический	0,1	-
364	2225467.56	454578.26	Картометрический	0,1	-
365	2225471.29	454581.22	Картометрический	0,1	-
366	2225468.74	454584.50	Картометрический	0,1	-
367	2225494.38	454606.79	Картометрический	0,1	-
368	2225497.43	454609.20	Картометрический	0,1	-
369	2225500.60	454611.84	Картометрический	0,1	-
370	2225503.20	454609.04	Картометрический	0,1	-
371	2225519.54	454623.11	Картометрический	0,1	-
372	2225522.17	454625.36	Картометрический	0,1	-
373	2225515.93	454632.49	Картометрический	0,1	-
374	2225513.81	454634.91	Картометрический	0,1	-
375	2225517.76	454638.20	Картометрический	0,1	-
376	2225577.68	454689.00	Картометрический	0,1	-
377	2225578.47	454688.17	Картометрический	0,1	-
378	2225593.67	454701.03	Картометрический	0,1	-
379	2225593.53	454701.19	Картометрический	0,1	-
380	2225596.94	454703.80	Картометрический	0,1	-
381	2225599.92	454700.67	Картометрический	0,1	-
382	2225612.99	454711.48	Картометрический	0,1	-
383	2225631.62	454727.06	Картометрический	0,1	-
384	2225654.19	454745.93	Картометрический	0,1	-
385	2225669.33	454758.49	Картометрический	0,1	-
386	2225674.14	454762.41	Картометрический	0,1	-

Раздел 2

Сведения о местоположении границ объекта

Обозначение характерных точек границ	Координаты, м		Метод определения координат характерной точки	Средняя квадратическая погрешность положения характерной точки (Mf), м	Описание обозначения точки на местности (при наличии)
	X	Y			
1	2	3	4	5	6
387	2225676.17	454762.63	Картометрический	0,1	-
388	2225678.24	454761.85	Картометрический	0,1	-
389	2225679.59	454760.21	Картометрический	0,1	-
390	2225695.18	454772.55	Картометрический	0,1	-
391	2225695.61	454772.91	Картометрический	0,1	-
392	2225719.31	454793.92	Картометрический	0,1	-
393	2225736.46	454808.45	Картометрический	0,1	-
394	2225754.04	454823.42	Картометрический	0,1	-
395	2225760.57	454828.79	Картометрический	0,1	-
396	2225758.72	454830.96	Картометрический	0,1	-
397	2225773.87	454844.20	Картометрический	0,1	-
398	2225788.69	454856.30	Картометрический	0,1	-
399	2225820.09	454883.85	Картометрический	0,1	-
400	2225822.95	454880.65	Картометрический	0,1	-
401	2225824.09	454881.61	Картометрический	0,1	-
402	2225821.25	454884.80	Картометрический	0,1	-
403	2225822.81	454886.07	Картометрический	0,1	-
404	2225839.75	454899.87	Картометрический	0,1	-
405	2225854.83	454912.59	Картометрический	0,1	-
406	2225857.00	454914.29	Картометрический	0,1	-
407	2225884.86	454938.10	Картометрический	0,1	-
408	2225886.80	454939.93	Картометрический	0,1	-
409	2225889.08	454941.87	Картометрический	0,1	-
410	2225903.28	454953.87	Картометрический	0,1	-
411	2225919.51	454967.90	Картометрический	0,1	-
412	2225919.75	454967.63	Картометрический	0,1	-
413	2225919.83	454967.70	Картометрический	0,1	-
414	2225922.00	454969.57	Картометрический	0,1	-
415	2225925.36	454972.53	Картометрический	0,1	-
416	2225939.14	454984.39	Картометрический	0,1	-

Раздел 2

Сведения о местоположении границ объекта

Обозначение характерных точек границ	Координаты, м		Метод определения координат характерной точки	Средняя квадратическая погрешность положения характерной точки (Mf), м	Описание обозначения точки на местности (при наличии)
	X	Y			
1	2	3	4	5	6
417	2225941.64	454981.91	Картометрический	0,1	-
418	2225952.74	454991.73	Картометрический	0,1	-
419	2225962.60	454999.58	Картометрический	0,1	-
420	2225969.11	455004.79	Картометрический	0,1	-
421	2225965.78	455008.53	Картометрический	0,1	-
422	2225978.31	455018.57	Картометрический	0,1	-
423	2225988.60	455026.76	Картометрический	0,1	-
424	2225990.71	455024.25	Картометрический	0,1	-
425	2225992.18	455024.44	Картометрический	0,1	-
426	2225999.30	455025.36	Картометрический	0,1	-
427	2226017.70	455030.63	Картометрический	0,1	-
428	2226024.17	455033.71	Картометрический	0,1	-
429	2226027.13	455035.93	Картометрический	0,1	-
430	2226029.25	455037.53	Картометрический	0,1	-
431	2226034.53	455041.50	Картометрический	0,1	-
432	2226029.70	455049.25	Картометрический	0,1	-
433	2226027.18	455052.59	Картометрический	0,1	-
434	2226028.57	455053.80	Картометрический	0,1	-
435	2226044.79	455067.78	Картометрический	0,1	-
436	2226042.42	455071.47	Картометрический	0,1	-
437	2226050.37	455078.15	Картометрический	0,1	-
438	2226058.32	455084.83	Картометрический	0,1	-
439	2226083.30	455105.13	Картометрический	0,1	-
440	2226114.03	455130.18	Картометрический	0,1	-
441	2226116.48	455127.76	Картометрический	0,1	-
442	2226128.15	455137.57	Картометрический	0,1	-
443	2226153.11	455158.59	Картометрический	0,1	-
444	2226175.01	455177.12	Картометрический	0,1	-
445	2226175.08	455177.18	Картометрический	0,1	-
446	2226196.68	455195.82	Картометрический	0,1	-

Раздел 2

Сведения о местоположении границ объекта

Обозначение характерных точек границ	Координаты, м		Метод определения координат характерной точки	Средняя квадратическая погрешность положения характерной точки (Mf), м	Описание обозначения точки на местности (при наличии)
	X	Y			
1	2	3	4	5	6
447	2226217.08	455212.89	Картометрический	0,1	-
448	2226212.76	455218.39	Картометрический	0,1	-
449	2226346.60	455331.14	Картометрический	0,1	-
450	2226351.25	455325.62	Картометрический	0,1	-
451	2226369.06	455340.93	Картометрический	0,1	-
452	2226365.58	455345.29	Картометрический	0,1	-
453	2226377.12	455354.88	Картометрический	0,1	-
454	2226381.28	455358.34	Картометрический	0,1	-
455	2226392.68	455367.82	Картометрический	0,1	-
456	2226394.69	455369.49	Картометрический	0,1	-
457	2226400.05	455373.95	Картометрический	0,1	-
458	2226404.08	455377.30	Картометрический	0,1	-
459	2226415.49	455386.79	Картометрический	0,1	-
460	2226426.91	455396.28	Картометрический	0,1	-
461	2226430.06	455398.91	Картометрический	0,1	-
462	2226432.89	455395.51	Картометрический	0,1	-
463	2226441.94	455403.38	Картометрический	0,1	-
464	2226438.93	455406.69	Картометрический	0,1	-
465	2226472.25	455433.86	Картометрический	0,1	-
466	2226485.04	455444.29	Картометрический	0,1	-
467	2226498.90	455455.59	Картометрический	0,1	-
468	2226514.28	455468.04	Картометрический	0,1	-
469	2226515.96	455467.19	Картометрический	0,1	-
470	2226518.66	455470.03	Картометрический	0,1	-
471	2226521.80	455472.62	Картометрический	0,1	-
472	2226542.34	455489.75	Картометрический	0,1	-
1	2226588.19	455528.00	Картометрический	0,1	-
473	2225604.28	454696.09	Картометрический	0,1	-
474	2225621.29	454711.27	Картометрический	0,1	-
475	2225619.93	454712.84	Картометрический	0,1	-

Раздел 2

Сведения о местоположении границ объекта

Обозначение характерных точек границ	Координаты, м		Метод определения координат характерной точки	Средняя квадратическая погрешность положения характерной точки (Mf), м	Описание обозначения точки на местности (при наличии)
	X	Y			
1	2	3	4	5	6
476	2225635.88	454726.22	Картометрический	0,1	-
477	2225637.13	454725.00	Картометрический	0,1	-
478	2225649.81	454735.94	Картометрический	0,1	-
479	2225676.32	454757.62	Картометрический	0,1	-
480	2225678.06	454758.99	Картометрический	0,1	-
481	2225677.13	454760.14	Картометрический	0,1	-
482	2225675.94	454760.62	Картометрический	0,1	-
483	2225674.84	454760.49	Картометрический	0,1	-
484	2225660.44	454748.40	Картометрический	0,1	-
485	2225637.65	454729.44	Картометрический	0,1	-
486	2225601.39	454699.13	Картометрический	0,1	-
473	2225604.28	454696.09	Картометрический	0,1	-
487	2225237.69	452558.04	Картометрический	0,1	-
488	2225235.27	452558.86	Картометрический	0,1	-
489	2225162.32	452579.33	Картометрический	0,1	-
490	2225078.15	452605.62	Картометрический	0,1	-
491	2225034.68	452625.08	Картометрический	0,1	-
492	2225010.61	452638.58	Картометрический	0,1	-
493	2224982.67	452660.45	Картометрический	0,1	-
494	2224937.52	452708.15	Картометрический	0,1	-
495	2224917.07	452739.13	Картометрический	0,1	-
496	2224805.52	452911.43	Картометрический	0,1	-
497	2224652.14	453142.60	Картометрический	0,1	-
498	2224648.01	453148.86	Картометрический	0,1	-
499	2224678.34	453189.48	Картометрический	0,1	-
500	2224727.30	453250.75	Картометрический	0,1	-
501	2224804.55	453194.27	Картометрический	0,1	-
502	2224885.99	453131.33	Картометрический	0,1	-
503	2224897.23	453120.57	Картометрический	0,1	-
504	2224938.32	453179.78	Картометрический	0,1	-

Раздел 2

Сведения о местоположении границ объекта

Обозначение характерных точек границ	Координаты, м		Метод определения координат характерной точки	Средняя квадратическая погрешность положения характерной точки (Mf), м	Описание обозначения точки на местности (при наличии)
	X	Y			
1	2	3	4	5	6
505	2224961.50	453209.55	Картометрический	0,1	-
506	2224963.96	453212.70	Картометрический	0,1	-
507	2224969.10	453219.30	Картометрический	0,1	-
508	2224991.00	453247.42	Картометрический	0,1	-
509	2225019.88	453284.51	Картометрический	0,1	-
510	2224992.09	453305.78	Картометрический	0,1	-
511	2224980.00	453315.04	Картометрический	0,1	-
512	2224964.31	453327.06	Картометрический	0,1	-
513	2224942.18	453344.01	Картометрический	0,1	-
514	2224936.52	453348.34	Картометрический	0,1	-
515	2224904.40	453372.95	Картометрический	0,1	-
516	2224901.20	453375.40	Картометрический	0,1	-
517	2224943.43	453449.40	Картометрический	0,1	-
518	2224965.89	453486.06	Картометрический	0,1	-
519	2224963.85	453487.36	Картометрический	0,1	-
520	2224975.26	453505.42	Картометрический	0,1	-
521	2224979.85	453507.80	Картометрический	0,1	-
522	2224982.03	453510.92	Картометрический	0,1	-
523	2225015.62	453565.80	Картометрический	0,1	-
524	2225015.16	453568.70	Картометрический	0,1	-
525	2225014.26	453574.42	Картометрический	0,1	-
526	2225032.29	453607.18	Картометрический	0,1	-
527	2225050.31	453639.94	Картометрический	0,1	-
528	2225088.55	453700.76	Картометрический	0,1	-
529	2225093.16	453708.09	Картометрический	0,1	-
530	2225096.75	453705.83	Картометрический	0,1	-
531	2225277.55	453600.94	Картометрический	0,1	-
532	2225350.48	453545.27	Картометрический	0,1	-
533	2225355.79	453552.43	Картометрический	0,1	-
534	2225550.00	453416.38	Картометрический	0,1	-

Раздел 2

Сведения о местоположении границ объекта

Обозначение характерных точек границ	Координаты, м		Метод определения координат характерной точки	Средняя квадратическая погрешность положения характерной точки (Mf), м	Описание обозначения точки на местности (при наличии)
	X	Y			
1	2	3	4	5	6
535	2225543.03	453406.98	Картометрический	0,1	-
536	2225579.38	453372.60	Картометрический	0,1	-
537	2225604.00	453355.19	Картометрический	0,1	-
538	2225643.12	453327.01	Картометрический	0,1	-
539	2225782.49	453227.44	Картометрический	0,1	-
540	2225943.23	453109.71	Картометрический	0,1	-
541	2225950.11	453119.11	Картометрический	0,1	-
542	2226038.38	453055.16	Картометрический	0,1	-
543	2226051.65	453046.22	Картометрический	0,1	-
544	2226074.47	453030.85	Картометрический	0,1	-
545	2226078.59	453016.40	Картометрический	0,1	-
546	2226125.73	452983.06	Картометрический	0,1	-
547	2226137.79	452974.52	Картометрический	0,1	-
548	2226142.37	452980.32	Картометрический	0,1	-
549	2226285.84	452881.06	Картометрический	0,1	-
550	2226367.19	452823.04	Картометрический	0,1	-
551	2226370.99	452823.06	Картометрический	0,1	-
552	2226373.14	452821.48	Картометрический	0,1	-
553	2226357.77	452800.61	Картометрический	0,1	-
554	2226313.35	452832.33	Картометрический	0,1	-
555	2226288.26	452852.05	Картометрический	0,1	-
556	2226261.16	452808.67	Картометрический	0,1	-
557	2226207.40	452724.93	Картометрический	0,1	-
558	2226223.58	452714.86	Картометрический	0,1	-
559	2226225.06	452712.86	Картометрический	0,1	-
560	2226224.95	452710.40	Картометрический	0,1	-
561	2226239.43	452706.14	Картометрический	0,1	-
562	2226280.34	452679.94	Картометрический	0,1	-
563	2226271.84	452667.42	Картометрический	0,1	-
564	2226272.34	452666.94	Картометрический	0,1	-

Раздел 2

Сведения о местоположении границ объекта

Обозначение характерных точек границ	Координаты, м		Метод определения координат характерной точки	Средняя квадратическая погрешность положения характерной точки (Mf), м	Описание обозначения точки на местности (при наличии)
	X	Y			
1	2	3	4	5	6
565	2226253.82	452642.04	Картометрический	0,1	-
566	2226225.53	452598.58	Картометрический	0,1	-
567	2226215.99	452582.28	Картометрический	0,1	-
568	2226201.86	452559.69	Картометрический	0,1	-
569	2226179.00	452522.04	Картометрический	0,1	-
570	2226169.09	452506.11	Картометрический	0,1	-
571	2226152.20	452482.41	Картометрический	0,1	-
572	2226136.97	452494.10	Картометрический	0,1	-
573	2226117.88	452469.91	Картометрический	0,1	-
574	2226122.24	452442.11	Картометрический	0,1	-
575	2226103.80	452414.76	Картометрический	0,1	-
576	2226058.78	452445.21	Картометрический	0,1	-
577	2226042.55	452421.89	Картометрический	0,1	-
578	2226018.73	452384.65	Картометрический	0,1	-
579	2226015.62	452384.61	Картометрический	0,1	-
580	2225996.55	452395.52	Картометрический	0,1	-
581	2225965.01	452342.58	Картометрический	0,1	-
582	2225959.45	452334.73	Картометрический	0,1	-
583	2225943.01	452347.87	Картометрический	0,1	-
584	2225870.82	452379.05	Картометрический	0,1	-
585	2225819.40	452400.74	Картометрический	0,1	-
586	2225758.51	452419.70	Картометрический	0,1	-
587	2225705.46	452436.84	Картометрический	0,1	-
588	2225665.35	452449.24	Картометрический	0,1	-
589	2225597.89	452471.48	Картометрический	0,1	-
590	2225604.18	452494.91	Картометрический	0,1	-
591	2225419.68	452541.58	Картометрический	0,1	-
592	2225412.97	452510.13	Картометрический	0,1	-
593	2225374.36	452523.64	Картометрический	0,1	-
594	2225369.36	452526.40	Картометрический	0,1	-

Раздел 2

Сведения о местоположении границ объекта

Обозначение характерных точек границ	Координаты, м		Метод определения координат характерной точки	Средняя квадратическая погрешность положения характерной точки (Mf), м	Описание обозначения точки на местности (при наличии)
	X	Y			
1	2	3	4	5	6
595	2225257.57	452552.20	Картометрический	0,1	-
487	2225237.69	452558.04	Картометрический	0,1	-
596	2228997.83	454675.87	Картометрический	0,1	-
597	2228994.87	454693.17	Картометрический	0,1	-
598	2228980.43	454743.13	Картометрический	0,1	-
599	2228968.35	454763.36	Картометрический	0,1	-
600	2228924.47	454836.78	Картометрический	0,1	-
601	2228918.66	454841.92	Картометрический	0,1	-
602	2228910.69	454848.96	Картометрический	0,1	-
603	2228847.02	454905.17	Картометрический	0,1	-
604	2228743.51	454996.56	Картометрический	0,1	-
605	2228741.93	454997.95	Картометрический	0,1	-
606	2228741.87	454998.03	Картометрический	0,1	-
607	2228712.47	455032.51	Картометрический	0,1	-
608	2228699.70	455047.50	Картометрический	0,1	-
609	2228630.05	455129.23	Картометрический	0,1	-
610	2228620.30	455165.91	Картометрический	0,1	-
611	2228622.71	455184.86	Картометрический	0,1	-
612	2228638.29	455216.64	Картометрический	0,1	-
613	2228640.79	455220.23	Картометрический	0,1	-
614	2228636.18	455210.94	Картометрический	0,1	-
615	2228631.87	455189.73	Картометрический	0,1	-
616	2228678.03	455202.45	Картометрический	0,1	-
617	2228685.90	455204.79	Картометрический	0,1	-
618	2228685.32	455213.90	Картометрический	0,1	-
619	2228697.96	455228.59	Картометрический	0,1	-
620	2228659.72	455244.14	Картометрический	0,1	-
621	2228646.68	455228.61	Картометрический	0,1	-
622	2228675.87	455270.73	Картометрический	0,1	-
623	2228709.40	455313.60	Картометрический	0,1	-

Раздел 2

Сведения о местоположении границ объекта

Обозначение характерных точек границ	Координаты, м		Метод определения координат характерной точки	Средняя квадратическая погрешность положения характерной точки (Mf), м	Описание обозначения точки на местности (при наличии)
	X	Y			
1	2	3	4	5	6
624	2228758.02	455375.80	Картометрический	0,1	-
625	2228798.51	455463.44	Картометрический	0,1	-
626	2228822.48	455529.49	Картометрический	0,1	-
627	2228824.02	455529.02	Картометрический	0,1	-
628	2228864.25	455516.61	Картометрический	0,1	-
629	2228869.32	455536.77	Картометрический	0,1	-
630	2228874.88	455556.64	Картометрический	0,1	-
631	2228864.34	455559.51	Картометрический	0,1	-
632	2228864.79	455559.64	Картометрический	0,1	-
633	2228867.16	455570.24	Картометрический	0,1	-
634	2228873.61	455599.03	Картометрический	0,1	-
635	2228874.52	455602.87	Картометрический	0,1	-
636	2229396.57	455569.68	Картометрический	0,1	-
637	2229394.67	455546.08	Картометрический	0,1	-
638	2229391.65	455522.76	Картометрический	0,1	-
639	2229388.63	455499.45	Картометрический	0,1	-
640	2229385.61	455476.13	Картометрический	0,1	-
641	2229382.58	455452.81	Картометрический	0,1	-
642	2229379.56	455429.49	Картометрический	0,1	-
643	2229376.54	455406.18	Картометрический	0,1	-
644	2229373.52	455382.87	Картометрический	0,1	-
645	2229370.49	455359.54	Картометрический	0,1	-
646	2229367.47	455336.23	Картометрический	0,1	-
647	2229364.45	455312.91	Картометрический	0,1	-
648	2229361.42	455289.58	Картометрический	0,1	-
649	2229358.40	455266.28	Картометрический	0,1	-
650	2229355.38	455242.97	Картометрический	0,1	-
651	2229352.36	455219.64	Картометрический	0,1	-
652	2229349.33	455196.32	Картометрический	0,1	-
653	2229346.31	455173.01	Картометрический	0,1	-

Раздел 2

Сведения о местоположении границ объекта

Обозначение характерных точек границ	Координаты, м		Метод определения координат характерной точки	Средняя квадратическая погрешность положения характерной точки (Mf), м	Описание обозначения точки на местности (при наличии)
	X	Y			
1	2	3	4	5	6
654	2229342.94	455147.02	Картометрический	0,1	-
655	2229339.72	455122.22	Картометрический	0,1	-
656	2229336.51	455097.43	Картометрический	0,1	-
657	2229333.30	455072.64	Картометрический	0,1	-
658	2229330.08	455047.85	Картометрический	0,1	-
659	2229326.87	455023.05	Картометрический	0,1	-
660	2229323.65	454998.26	Картометрический	0,1	-
661	2229320.80	454976.26	Картометрический	0,1	-
662	2229316.30	454941.50	Картометрический	0,1	-
663	2229313.08	454916.71	Картометрический	0,1	-
664	2229309.87	454891.92	Картометрический	0,1	-
665	2229306.65	454867.12	Картометрический	0,1	-
666	2229303.44	454842.33	Картометрический	0,1	-
667	2229299.59	454812.58	Картометрический	0,1	-
668	2229295.73	454782.83	Картометрический	0,1	-
669	2229291.87	454753.08	Картометрический	0,1	-
670	2229288.02	454723.33	Картометрический	0,1	-
671	2229284.16	454693.58	Картометрический	0,1	-
672	2229280.30	454663.83	Картометрический	0,1	-
673	2229276.45	454634.08	Картометрический	0,1	-
674	2229272.13	454600.82	Картометрический	0,1	-
675	2229270.47	454587.99	Картометрический	0,1	-
676	2229006.67	454672.36	Картометрический	0,1	-
596	2228997.83	454675.87	Картометрический	0,1	-
677	2226720.21	455637.00	Картометрический	0,1	-
678	2226720.24	455637.02	Картометрический	0,1	-
679	2226743.77	455657.00	Картометрический	0,1	-
680	2226767.14	455676.75	Картометрический	0,1	-
681	2226794.85	455699.98	Картометрический	0,1	-
682	2226794.98	455700.10	Картометрический	0,1	-

Раздел 2

Сведения о местоположении границ объекта

Обозначение характерных точек границ	Координаты, м		Метод определения координат характерной точки	Средняя квадратическая погрешность положения характерной точки (Mf), м	Описание обозначения точки на местности (при наличии)
	X	Y			
1	2	3	4	5	6
683	2226813.75	455716.40	Картометрический	0,1	-
684	2226828.57	455728.77	Картометрический	0,1	-
685	2226828.64	455728.82	Картометрический	0,1	-
686	2226828.82	455728.98	Картометрический	0,1	-
687	2226827.98	455729.93	Картометрический	0,1	-
688	2226836.01	455736.85	Картометрический	0,1	-
689	2226865.53	455762.30	Картометрический	0,1	-
690	2226929.45	455817.86	Картометрический	0,1	-
691	2226951.08	455836.48	Картометрический	0,1	-
692	2226984.78	455864.64	Картометрический	0,1	-
693	2227021.18	455896.24	Картометрический	0,1	-
694	2227035.37	455908.58	Картометрический	0,1	-
695	2227047.28	455918.95	Картометрический	0,1	-
696	2227056.43	455927.37	Картометрический	0,1	-
697	2227072.33	455939.51	Картометрический	0,1	-
698	2227086.71	455952.24	Картометрический	0,1	-
699	2227086.53	455952.49	Картометрический	0,1	-
700	2227089.49	455954.88	Картометрический	0,1	-
701	2227089.79	455954.37	Картометрический	0,1	-
702	2227090.05	455953.77	Картометрический	0,1	-
703	2227093.06	455956.41	Картометрический	0,1	-
704	2227111.55	455971.00	Картометрический	0,1	-
705	2227111.64	455971.07	Картометрический	0,1	-
706	2227126.32	455982.94	Картометрический	0,1	-
707	2227123.94	455986.39	Картометрический	0,1	-
708	2227140.89	456000.37	Картометрический	0,1	-
709	2227164.89	456021.16	Картометрический	0,1	-
710	2227241.85	455960.51	Картометрический	0,1	-
711	2227272.70	455936.20	Картометрический	0,1	-
712	2227297.93	455916.34	Картометрический	0,1	-

Раздел 2

Сведения о местоположении границ объекта

Обозначение характерных точек границ	Координаты, м		Метод определения координат характерной точки	Средняя квадратическая погрешность положения характерной точки (Mf), м	Описание обозначения точки на местности (при наличии)
	X	Y			
1	2	3	4	5	6
713	2227289.55	455904.30	Картометрический	0,1	-
714	2227258.59	455859.76	Картометрический	0,1	-
715	2227244.15	455839.00	Картометрический	0,1	-
716	2227215.55	455854.70	Картометрический	0,1	-
717	2227207.06	455841.08	Картометрический	0,1	-
718	2227205.42	455837.82	Картометрический	0,1	-
719	2227204.18	455834.90	Картометрический	0,1	-
720	2227202.97	455831.81	Картометрический	0,1	-
721	2227202.50	455830.63	Картометрический	0,1	-
722	2227201.40	455827.72	Картометрический	0,1	-
723	2227200.55	455821.38	Картометрический	0,1	-
724	2227196.89	455806.35	Картометрический	0,1	-
725	2227196.22	455803.31	Картометрический	0,1	-
726	2227187.62	455794.24	Картометрический	0,1	-
727	2227186.97	455792.06	Картометрический	0,1	-
728	2227202.52	455779.19	Картометрический	0,1	-
729	2227173.07	455736.75	Картометрический	0,1	-
730	2227150.86	455704.81	Картометрический	0,1	-
731	2227109.18	455644.85	Картометрический	0,1	-
732	2227101.24	455633.51	Картометрический	0,1	-
733	2226980.83	455459.28	Картометрический	0,1	-
734	2226977.31	455454.17	Картометрический	0,1	-
735	2226973.35	455457.10	Картометрический	0,1	-
736	2226976.78	455462.30	Картометрический	0,1	-
737	2226946.95	455484.63	Картометрический	0,1	-
738	2226909.16	455512.88	Картометрический	0,1	-
739	2226854.80	455550.26	Картометрический	0,1	-
740	2226848.06	455554.89	Картометрический	0,1	-
741	2226810.27	455580.53	Картометрический	0,1	-
742	2226802.38	455586.75	Картометрический	0,1	-

Раздел 2

Сведения о местоположении границ объекта

Обозначение характерных точек границ	Координаты, м		Метод определения координат характерной точки	Средняя квадратическая погрешность положения характерной точки (Mf), м	Описание обозначения точки на местности (при наличии)
	X	Y			
1	2	3	4	5	6
743	2226789.96	455595.22	Картометрический	0,1	-
677	2226720.21	455637.00	Картометрический	0,1	-
744	2227546.89	454766.29	Картометрический	0,1	-
745	2227591.95	454805.46	Картометрический	0,1	-
746	2227613.79	454779.18	Картометрический	0,1	-
747	2227567.88	454741.03	Картометрический	0,1	-
744	2227546.89	454766.29	Картометрический	0,1	-
748	2226963.75	454521.70	Картометрический	0,1	-
749	2226967.84	454525.03	Картометрический	0,1	-
750	2227000.17	454524.19	Картометрический	0,1	-
751	2227019.21	454526.23	Картометрический	0,1	-
752	2227040.99	454498.78	Картометрический	0,1	-
753	2227036.37	454494.96	Картометрический	0,1	-
754	2227016.56	454519.91	Картометрический	0,1	-
755	2226986.07	454494.76	Картометрический	0,1	-
748	2226963.75	454521.70	Картометрический	0,1	-
756	2227095.60	454522.80	Картометрический	0,1	-
757	2227115.89	454538.41	Картометрический	0,1	-
758	2227133.44	454515.69	Картометрический	0,1	-
759	2227137.50	454510.43	Картометрический	0,1	-
760	2227116.86	454495.18	Картометрический	0,1	-
756	2227095.60	454522.80	Картометрический	0,1	-
761	2227015.09	454469.55	Картометрический	0,1	-
762	2227029.35	454481.36	Картометрический	0,1	-
763	2227060.57	454443.65	Картометрический	0,1	-
764	2227046.59	454432.07	Картометрический	0,1	-
761	2227015.09	454469.55	Картометрический	0,1	-

Раздел 2

Сведения о местоположении границ объекта

3. Сведения о характерных точках части (частей) границы объекта

Обозначение характерных точек границ	Координаты, м		Метод определения координат характерной точки	Средняя квадратическая погрешность положения характерной точки (Mt), м	Описание обозначения точки на местности (при наличии)
	X	Y			
1	2	3	4	5	6
-	-	-	-	-	-

Раздел 3

Сведения о местоположении измененных (уточненных) границ объекта

1. Система координат -

2. Сведения о характерных точках границ объекта

Обозначение характерных точек границ	Существующие координаты, м		Измененные (уточненные) координаты, м		Метод определения координат характерной точки	Средняя квадратическая погрешность положения характерной точки (Mf), м	Описание обозначения точки на местности (при наличии)
	X	Y	X	Y			
1	2	3	4	5	6	7	8
-	-	-	-	-	-	-	

3. Сведения о характерных точках части (частей) границы объекта

Обозначение характерных точек границ	Существующие координаты, м		Измененные (уточненные) координаты, м		Метод определения координат характерной точки	Средняя квадратическая погрешность положения характерной точки (Mf), м	Описание обозначения точки на местности (при наличии)
	X	Y	X	Y			
1	2	3	4	5	6	7	8
-	-	-	-	-	-	-	

Раздел 4

План границ объекта



Масштаб 1:25 000

Условные обозначения:

- - граница объекта, местоположение которого описано
- - границы муниципальных образований
- - границы зон с особыми условиями использования территорий
- - границы земельных участков по сведениям ЕГРН
- - поворотная точка границ объекта

Подпись _____ Дата « _____ » 20 _____ г.

Место для оттиска печати лица, составившего описание местоположения границ объекта

ОПИСАНИЕ МЕСТОПОЛОЖЕНИЯ ГРАНИЦ

с. Бисерово

(наименование объекта, местоположение границ которого описано (далее - объект))

Раздел 1

Сведения об объекте

№ п/п	Характеристики объекта	Описание характеристик
1	2	3
1.	Местоположение объекта	Московская область, Раменский городской округ
2.	Площадь объекта +/- величина погрешности определения площади (Р +/- Дельта Р)	618683 кв. м ± 275 кв. м
3.	Иные характеристики объекта	

Раздел 2

Сведения о местоположении границ объекта

1. Система координат МСК-50, зона 2

2. Сведения о характерных точках границ объекта

Обозначение характерных точек границ	Координаты, м		Метод определения координат характерной точки	Средняя квадратическая погрешность положения характерной точки (Мт), м	Описание обозначения точки на местности (при наличии)
	X	Y			
1	2	3	4	5	6
Участок 1					
1	2238367.72	428526.55	Картометрический	0,1	-
2	2238277.09	428725.49	Картометрический	0,1	-
3	2238270.45	428722.36	Картометрический	0,1	-
4	2238246.92	428737.44	Картометрический	0,1	-
5	2238186.14	428747.47	Картометрический	0,1	-
6	2238182.37	428748.02	Картометрический	0,1	-
7	2238138.13	428816.13	Картометрический	0,1	-
8	2238142.52	428817.34	Картометрический	0,1	-
9	2238114.16	428844.92	Картометрический	0,1	-
10	2238005.08	428948.37	Картометрический	0,1	-
11	2237902.84	429057.59	Картометрический	0,1	-
12	2237859.71	429112.31	Картометрический	0,1	-
13	2237850.28	429120.29	Картометрический	0,1	-
14	2237674.14	429119.83	Картометрический	0,1	-
15	2237635.93	429068.76	Картометрический	0,1	-
16	2237607.45	429069.91	Картометрический	0,1	-
17	2237540.77	429076.61	Картометрический	0,1	-
18	2237504.70	429068.10	Картометрический	0,1	-
19	2237482.26	429054.39	Картометрический	0,1	-
20	2237480.02	429053.02	Картометрический	0,1	-
21	2237486.97	429053.34	Картометрический	0,1	-
22	2237490.78	429041.85	Картометрический	0,1	-
23	2237492.84	429030.87	Картометрический	0,1	-
24	2237494.63	429017.88	Картометрический	0,1	-
25	2237496.39	429007.67	Картометрический	0,1	-
26	2237484.18	429004.05	Картометрический	0,1	-

Раздел 2

Сведения о местоположении границ объекта

Обозначение характерных точек границ	Координаты, м		Метод определения координат характерной точки	Средняя квадратическая погрешность положения характерной точки (Mf), м	Описание обозначения точки на местности (при наличии)
	X	Y			
1	2	3	4	5	6
27	2237484.64	429000.20	Картометрический	0,1	-
28	2237478.07	428999.21	Картометрический	0,1	-
29	2237483.39	428981.16	Картометрический	0,1	-
30	2237483.64	428976.82	Картометрический	0,1	-
31	2237476.29	428974.37	Картометрический	0,1	-
32	2237464.44	428970.51	Картометрический	0,1	-
33	2237463.05	428974.64	Картометрический	0,1	-
34	2237459.87	428983.71	Картометрический	0,1	-
35	2237455.71	428995.60	Картометрический	0,1	-
36	2237441.26	428991.32	Картометрический	0,1	-
37	2237425.74	428987.76	Картометрический	0,1	-
38	2237403.26	428970.16	Картометрический	0,1	-
39	2237402.25	428952.79	Картометрический	0,1	-
40	2237391.25	428944.61	Картометрический	0,1	-
41	2237390.49	428935.94	Картометрический	0,1	-
42	2237350.43	428913.73	Картометрический	0,1	-
43	2237328.19	428895.07	Картометрический	0,1	-
44	2237323.00	428878.59	Картометрический	0,1	-
45	2237327.18	428881.42	Картометрический	0,1	-
46	2237346.11	428838.76	Картометрический	0,1	-
47	2237341.33	428831.56	Картометрический	0,1	-
48	2237341.16	428831.50	Картометрический	0,1	-
49	2237328.73	428826.42	Картометрический	0,1	-
50	2237341.76	428797.26	Картометрический	0,1	-
51	2237350.31	428778.75	Картометрический	0,1	-
52	2237356.08	428766.83	Картометрический	0,1	-
53	2237349.66	428762.82	Картометрический	0,1	-
54	2237346.12	428760.99	Картометрический	0,1	-
55	2237349.56	428753.48	Картометрический	0,1	-
56	2237331.14	428743.38	Картометрический	0,1	-

Раздел 2

Сведения о местоположении границ объекта

Обозначение характерных точек границ	Координаты, м		Метод определения координат характерной точки	Средняя квадратическая погрешность положения характерной точки (Mf), м	Описание обозначения точки на местности (при наличии)
	X	Y			
1	2	3	4	5	6
57	2237292.92	428823.89	Картометрический	0,1	-
58	2237288.49	428833.20	Картометрический	0,1	-
59	2237283.55	428827.74	Картометрический	0,1	-
60	2237269.53	428816.26	Картометрический	0,1	-
61	2237240.65	428797.86	Картометрический	0,1	-
62	2237232.79	428791.25	Картометрический	0,1	-
63	2237227.45	428787.94	Картометрический	0,1	-
64	2237224.37	428769.80	Картометрический	0,1	-
65	2237228.71	428758.85	Картометрический	0,1	-
66	2237246.87	428737.36	Картометрический	0,1	-
67	2237230.56	428769.58	Картометрический	0,1	-
68	2237260.29	428782.82	Картометрический	0,1	-
69	2237267.05	428767.81	Картометрический	0,1	-
70	2237282.24	428739.20	Картометрический	0,1	-
71	2237284.44	428738.10	Картометрический	0,1	-
72	2237291.64	428737.83	Картометрический	0,1	-
73	2237294.57	428732.00	Картометрический	0,1	-
74	2237311.57	428706.64	Картометрический	0,1	-
75	2237275.92	428680.01	Картометрический	0,1	-
76	2237274.60	428682.61	Картометрический	0,1	-
77	2237273.86	428673.11	Картометрический	0,1	-
78	2237266.45	428665.43	Картометрический	0,1	-
79	2237259.06	428667.21	Картометрический	0,1	-
80	2237252.16	428685.35	Картометрический	0,1	-
81	2237243.22	428705.51	Картометрический	0,1	-
82	2237226.90	428720.55	Картометрический	0,1	-
83	2237211.58	428726.43	Картометрический	0,1	-
84	2237203.17	428725.91	Картометрический	0,1	-
85	2237193.06	428717.32	Картометрический	0,1	-
86	2237188.68	428709.11	Картометрический	0,1	-

Раздел 2

Сведения о местоположении границ объекта

Обозначение характерных точек границ	Координаты, м		Метод определения координат характерной точки	Средняя квадратическая погрешность положения характерной точки (Mf), м	Описание обозначения точки на местности (при наличии)
	X	Y			
1	2	3	4	5	6
87	2237181.22	428694.65	Картометрический	0,1	-
88	2237177.22	428667.82	Картометрический	0,1	-
89	2237134.85	428684.32	Картометрический	0,1	-
90	2237128.21	428666.79	Картометрический	0,1	-
91	2237168.59	428646.33	Картометрический	0,1	-
92	2237102.08	428429.25	Картометрический	0,1	-
93	2237001.72	428332.49	Картометрический	0,1	-
94	2236990.20	428302.05	Картометрический	0,1	-
95	2236985.41	428294.11	Картометрический	0,1	-
96	2236986.93	428293.38	Картометрический	0,1	-
97	2236975.42	428262.99	Картометрический	0,1	-
98	2236962.14	428267.34	Картометрический	0,1	-
99	2236942.85	428212.03	Картометрический	0,1	-
100	2236940.08	428205.10	Картометрический	0,1	-
101	2236952.88	428202.20	Картометрический	0,1	-
102	2236931.00	428133.36	Картометрический	0,1	-
103	2236897.58	428068.57	Картометрический	0,1	-
104	2236906.08	428014.99	Картометрический	0,1	-
105	2236930.30	428000.02	Картометрический	0,1	-
106	2236950.93	427984.81	Картометрический	0,1	-
107	2236935.41	427944.52	Картометрический	0,1	-
108	2236915.52	427955.50	Картометрический	0,1	-
109	2236922.49	427911.59	Картометрический	0,1	-
110	2236934.62	427835.23	Картометрический	0,1	-
111	2236956.51	427820.07	Картометрический	0,1	-
112	2236976.16	427806.85	Картометрический	0,1	-
113	2236982.16	427790.87	Картометрический	0,1	-
114	2236983.84	427796.19	Картометрический	0,1	-
115	2236994.04	427792.11	Картометрический	0,1	-
116	2236990.87	427782.35	Картометрический	0,1	-

Раздел 2

Сведения о местоположении границ объекта

Обозначение характерных точек границ	Координаты, м		Метод определения координат характерной точки	Средняя квадратическая погрешность положения характерной точки (Mf), м	Описание обозначения точки на местности (при наличии)
	X	Y			
1	2	3	4	5	6
117	2237001.54	427778.03	Картометрический	0,1	-
118	2236998.29	427767.73	Картометрический	0,1	-
119	2237009.23	427762.56	Картометрический	0,1	-
120	2237007.89	427758.24	Картометрический	0,1	-
121	2237016.93	427753.95	Картометрический	0,1	-
122	2237023.17	427773.90	Картометрический	0,1	-
123	2237065.07	427744.88	Картометрический	0,1	-
124	2237130.53	427834.63	Картометрический	0,1	-
125	2237067.64	427912.36	Картометрический	0,1	-
126	2237122.80	427994.27	Картометрический	0,1	-
127	2237255.43	428191.22	Картометрический	0,1	-
128	2237277.89	428224.47	Картометрический	0,1	-
129	2237263.31	428243.68	Картометрический	0,1	-
130	2237318.94	428295.92	Картометрический	0,1	-
131	2237322.67	428290.74	Картометрический	0,1	-
132	2237324.79	428293.88	Картометрический	0,1	-
133	2237313.60	428312.77	Картометрический	0,1	-
134	2237302.41	428331.68	Картометрический	0,1	-
135	2237302.68	428331.87	Картометрический	0,1	-
136	2237358.14	428375.23	Картометрический	0,1	-
137	2237370.83	428358.98	Картометрический	0,1	-
138	2237487.71	428344.50	Картометрический	0,1	-
139	2237517.55	428279.46	Картометрический	0,1	-
140	2237517.96	428279.51	Картометрический	0,1	-
141	2237518.33	428281.78	Картометрический	0,1	-
142	2237529.57	428301.79	Картометрический	0,1	-
143	2237547.48	428322.86	Картометрический	0,1	-
144	2237553.80	428342.00	Картометрический	0,1	-
145	2237555.40	428362.87	Картометрический	0,1	-
146	2237562.93	428422.94	Картометрический	0,1	-

Раздел 2

Сведения о местоположении границ объекта

Обозначение характерных точек границ	Координаты, м		Метод определения координат характерной точки	Средняя квадратическая погрешность положения характерной точки (Mf), м	Описание обозначения точки на местности (при наличии)
	X	Y			
1	2	3	4	5	6
147	2237574.87	428458.05	Картометрический	0,1	-
148	2237647.55	428533.37	Картометрический	0,1	-
149	2237683.72	428560.40	Картометрический	0,1	-
150	2237716.38	428589.02	Картометрический	0,1	-
151	2237744.82	428622.38	Картометрический	0,1	-
152	2237751.14	428633.62	Картометрический	0,1	-
153	2237773.26	428638.18	Картометрический	0,1	-
154	2237793.28	428627.30	Картометрический	0,1	-
155	2237806.27	428623.43	Картометрический	0,1	-
156	2237814.35	428633.26	Картометрический	0,1	-
157	2237812.24	428648.36	Картометрический	0,1	-
158	2237797.14	428666.62	Картометрический	0,1	-
159	2237820.32	428704.37	Картометрический	0,1	-
160	2237848.41	428757.04	Картометрический	0,1	-
161	2237884.32	428712.20	Картометрический	0,1	-
162	2237891.24	428719.07	Картометрический	0,1	-
163	2237912.96	428740.39	Картометрический	0,1	-
164	2237924.45	428753.90	Картометрический	0,1	-
165	2237932.45	428763.30	Картометрический	0,1	-
166	2237961.02	428724.01	Картометрический	0,1	-
167	2237993.07	428743.99	Картометрический	0,1	-
168	2237998.34	428747.28	Картометрический	0,1	-
169	2238071.23	428690.52	Картометрический	0,1	-
170	2238077.64	428677.90	Картометрический	0,1	-
171	2238077.71	428677.96	Картометрический	0,1	-
172	2238091.84	428650.73	Картометрический	0,1	-
173	2238239.50	428603.45	Картометрический	0,1	-
174	2238255.03	428583.57	Картометрический	0,1	-
175	2238324.72	428518.40	Картометрический	0,1	-
176	2238339.66	428514.35	Картометрический	0,1	-

Раздел 2

Сведения о местоположении границ объекта

Обозначение характерных точек границ	Координаты, м		Метод определения координат характерной точки	Средняя квадратическая погрешность положения характерной точки (Mf), м	Описание обозначения точки на местности (при наличии)
	X	Y			
1	2	3	4	5	6
1	2238367.72	428526.55	Картометрический	0,1	-
177	2237000.43	428219.29	Картометрический	0,1	-
178	2236995.60	428212.95	Картометрический	0,1	-
179	2236990.73	428216.66	Картометрический	0,1	-
180	2236995.56	428223.00	Картометрический	0,1	-
177	2237000.43	428219.29	Картометрический	0,1	-
181	2237113.10	428194.63	Картометрический	0,1	-
182	2237107.19	428193.99	Картометрический	0,1	-
183	2237106.55	428199.96	Картометрический	0,1	-
184	2237112.46	428200.59	Картометрический	0,1	-
181	2237113.10	428194.63	Картометрический	0,1	-
185	2237106.45	428199.03	Картометрический	0,1	-
186	2237106.17	428194.75	Картометрический	0,1	-
187	2237104.17	428194.88	Картометрический	0,1	-
188	2237104.45	428199.16	Картометрический	0,1	-
185	2237106.45	428199.03	Картометрический	0,1	-
189	2237001.30	428216.81	Картометрический	0,1	-
190	2236999.56	428212.88	Картометрический	0,1	-
191	2236997.74	428213.68	Картометрический	0,1	-
192	2236999.48	428217.61	Картометрический	0,1	-
189	2237001.30	428216.81	Картометрический	0,1	-
193	2236958.13	428228.22	Картометрический	0,1	-
194	2236957.09	428224.07	Картометрический	0,1	-
195	2236955.16	428224.56	Картометрический	0,1	-
196	2236956.19	428228.71	Картометрический	0,1	-
193	2236958.13	428228.22	Картометрический	0,1	-
197	2237116.07	428195.79	Картометрический	0,1	-
198	2237114.07	428195.64	Картометрический	0,1	-
199	2237113.74	428199.87	Картометрический	0,1	-
200	2237115.74	428200.02	Картометрический	0,1	-

Раздел 2

Сведения о местоположении границ объекта

Обозначение характерных точек границ	Координаты, м		Метод определения координат характерной точки	Средняя квадратическая погрешность положения характерной точки (Mf), м	Описание обозначения точки на местности (при наличии)
	X	Y			
1	2	3	4	5	6
197	2237116.07	428195.79	Картометрический	0,1	-
201	2236993.89	428222.55	Картометрический	0,1	-
202	2236991.67	428218.98	Картометрический	0,1	-
203	2236989.97	428220.04	Картометрический	0,1	-
204	2236992.19	428223.61	Картометрический	0,1	-
201	2236993.89	428222.55	Картометрический	0,1	-
205	2236996.17	428227.48	Картометрический	0,1	-
206	2236996.17	428225.48	Картометрический	0,1	-
207	2236994.17	428225.48	Картометрический	0,1	-
208	2236994.17	428227.48	Картометрический	0,1	-
205	2236996.17	428227.48	Картометрический	0,1	-
209	2237116.56	428192.99	Картометрический	0,1	-
210	2237116.56	428190.99	Картометрический	0,1	-
211	2237114.56	428190.99	Картометрический	0,1	-
212	2237114.56	428192.99	Картометрический	0,1	-
209	2237116.56	428192.99	Картометрический	0,1	-
213	2237105.49	428203.57	Картометрический	0,1	-
214	2237105.49	428201.57	Картометрический	0,1	-
215	2237103.49	428201.57	Картометрический	0,1	-
216	2237103.49	428203.57	Картометрический	0,1	-
213	2237105.49	428203.57	Картометрический	0,1	-
217	2236955.06	428227.96	Картометрический	0,1	-
218	2236955.06	428225.96	Картометрический	0,1	-
219	2236953.06	428225.96	Картометрический	0,1	-
220	2236953.06	428227.96	Картометрический	0,1	-
217	2236955.06	428227.96	Картометрический	0,1	-
221	2236997.54	428210.74	Картометрический	0,1	-
222	2236997.54	428208.74	Картометрический	0,1	-
223	2236995.54	428208.74	Картометрический	0,1	-
224	2236995.54	428210.74	Картометрический	0,1	-

Раздел 2

Сведения о местоположении границ объекта

Обозначение характерных точек границ	Координаты, м		Метод определения координат характерной точки	Средняя квадратическая погрешность положения характерной точки (Mt), м	Описание обозначения точки на местности (при наличии)
	X	Y			
1	2	3	4	5	6
221	2236997.54	428210.74	Картометрический	0,1	-
225	2237134.25	428190.93	Картометрический	0,1	-
226	2237134.25	428188.93	Картометрический	0,1	-
227	2237132.25	428188.93	Картометрический	0,1	-
228	2237132.25	428190.93	Картометрический	0,1	-
225	2237134.25	428190.93	Картометрический	0,1	-

3. Сведения о характерных точках части (частей) границы объекта

Обозначение характерных точек границ	Координаты, м		Метод определения координат характерной точки	Средняя квадратическая погрешность положения характерной точки (Mt), м	Описание обозначения точки на местности (при наличии)
	X	Y			
1	2	3	4	5	6
-	-	-	-	-	-

Раздел 3

Сведения о местоположении измененных (уточненных) границ объекта

1. Система координат -

2. Сведения о характерных точках границ объекта

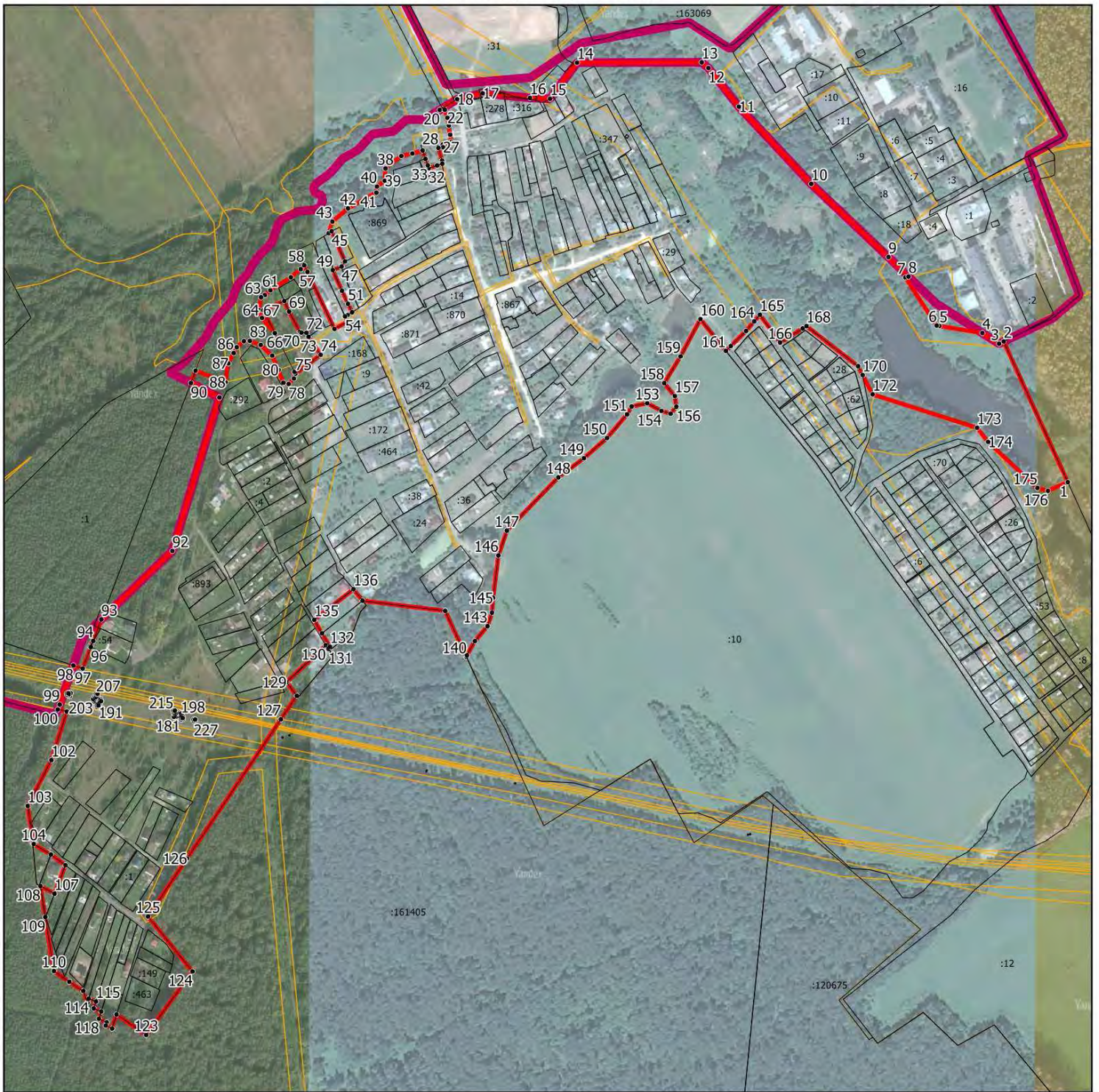
Обозначение характерных точек границ	Существующие координаты, м		Измененные (уточненные) координаты, м		Метод определения координат характерной точки	Средняя квадратическая погрешность положения характерной точки (Mf), м	Описание обозначения точки на местности (при наличии)
	X	Y	X	Y			
1	2	3	4	5	6	7	8
-	-	-	-	-	-	-	

3. Сведения о характерных точках части (частей) границы объекта

Обозначение характерных точек границ	Существующие координаты, м		Измененные (уточненные) координаты, м		Метод определения координат характерной точки	Средняя квадратическая погрешность положения характерной точки (Mf), м	Описание обозначения точки на местности (при наличии)
	X	Y	X	Y			
1	2	3	4	5	6	7	8
-	-	-	-	-	-	-	

Раздел 4

План границ объекта



Масштаб 1:7 500

Условные обозначения:

- - граница объекта, местоположение которого описано
- - границы муниципальных образований
- - границы зон с особыми условиями использования территорий
- - границы земельных участков по сведениям ЕГРН
- - поворотная точка границ объекта

Подпись _____ Дата « ____ » _____ 20__ г.

Место для оттиска печати лица, составившего описание местоположения границ объекта

ОПИСАНИЕ МЕСТОПОЛОЖЕНИЯ ГРАНИЦ

с. Боршева

(наименование объекта, местоположение границ которого описано (далее - объект))

Раздел 1

Сведения об объекте

№ п/п	Характеристики объекта	Описание характеристик
1	2	3
1.	Местоположение объекта	Московская область, Раменский городской округ
2.	Площадь объекта +/- величина погрешности определения площади (Р +/- Дельта Р)	720426 кв. м ± 297 кв. м
3.	Иные характеристики объекта	

Раздел 2

Сведения о местоположении границ объекта

1. Система координат МСК-50, зона 2

2. Сведения о характерных точках границ объекта

Обозначение характерных точек границ	Координаты, м		Метод определения координат характерной точки	Средняя квадратическая погрешность положения характерной точки (Мт), м	Описание обозначения точки на местности (при наличии)
	X	Y			
1	2	3	4	5	6
Участок 1					
1	2239570.69	429084.84	Картометрический	0,1	-
2	2239559.11	429087.62	Картометрический	0,1	-
3	2239547.07	429093.64	Картометрический	0,1	-
4	2239532.66	429100.69	Картометрический	0,1	-
5	2239519.09	429102.28	Картометрический	0,1	-
6	2239514.29	429101.14	Картометрический	0,1	-
7	2239479.32	429126.61	Картометрический	0,1	-
8	2239476.96	429139.17	Картометрический	0,1	-
9	2239464.66	429143.86	Картометрический	0,1	-
10	2239459.44	429145.17	Картометрический	0,1	-
11	2239458.14	429148.27	Картометрический	0,1	-
12	2239452.25	429128.29	Картометрический	0,1	-
13	2239409.48	429062.24	Картометрический	0,1	-
14	2239344.64	428964.64	Картометрический	0,1	-
15	2238960.59	429214.91	Картометрический	0,1	-
16	2239023.95	429321.17	Картометрический	0,1	-
17	2239054.88	429373.00	Картометрический	0,1	-
18	2239097.40	429363.15	Картометрический	0,1	-
19	2239091.02	429370.55	Картометрический	0,1	-
20	2239089.96	429382.33	Картометрический	0,1	-
21	2239085.78	429397.49	Картометрический	0,1	-
22	2239080.55	429405.33	Картометрический	0,1	-
23	2239080.55	429412.66	Картометрический	0,1	-
24	2239090.76	429428.36	Картометрический	0,1	-
25	2239088.40	429444.07	Картометрический	0,1	-
26	2239078.97	429458.44	Картометрический	0,1	-

Раздел 2

Сведения о местоположении границ объекта

Обозначение характерных точек границ	Координаты, м		Метод определения координат характерной точки	Средняя квадратическая погрешность положения характерной точки (Mf), м	Описание обозначения точки на местности (при наличии)
	X	Y			
1	2	3	4	5	6
27	2239079.25	429466.55	Картометрический	0,1	-
28	2239088.42	429477.79	Картометрический	0,1	-
29	2239091.27	429486.96	Картометрический	0,1	-
30	2239077.40	429506.59	Картометрический	0,1	-
31	2239083.42	429512.05	Картометрический	0,1	-
32	2239101.45	429529.53	Картометрический	0,1	-
33	2239046.59	429581.44	Картометрический	0,1	-
34	2239037.57	429597.17	Картометрический	0,1	-
35	2239035.91	429599.40	Картометрический	0,1	-
36	2239032.36	429603.49	Картометрический	0,1	-
37	2239029.94	429606.91	Картометрический	0,1	-
38	2239026.45	429610.05	Картометрический	0,1	-
39	2239025.63	429616.79	Картометрический	0,1	-
40	2239023.09	429621.95	Картометрический	0,1	-
41	2239022.33	429623.78	Картометрический	0,1	-
42	2239019.97	429627.92	Картометрический	0,1	-
43	2239016.96	429630.36	Картометрический	0,1	-
44	2239012.04	429633.66	Картометрический	0,1	-
45	2239004.71	429639.86	Картометрический	0,1	-
46	2239000.83	429642.57	Картометрический	0,1	-
47	2238997.93	429645.27	Картометрический	0,1	-
48	2238996.77	429648.83	Картометрический	0,1	-
49	2238996.39	429659.03	Картометрический	0,1	-
50	2238995.95	429663.72	Картометрический	0,1	-
51	2238993.33	429668.79	Картометрический	0,1	-
52	2238990.32	429673.22	Картометрический	0,1	-
53	2238961.00	429593.25	Картометрический	0,1	-
54	2238956.93	429573.40	Картометрический	0,1	-
55	2238951.67	429575.70	Картометрический	0,1	-
56	2238949.03	429567.31	Картометрический	0,1	-

Раздел 2

Сведения о местоположении границ объекта

Обозначение характерных точек границ	Координаты, м		Метод определения координат характерной точки	Средняя квадратическая погрешность положения характерной точки (Mf), м	Описание обозначения точки на местности (при наличии)
	X	Y			
1	2	3	4	5	6
57	2238956.12	429564.30	Картометрический	0,1	-
58	2238953.86	429557.95	Картометрический	0,1	-
59	2238950.44	429548.01	Картометрический	0,1	-
60	2238949.88	429546.15	Картометрический	0,1	-
61	2238946.83	429538.03	Картометрический	0,1	-
62	2238948.69	429537.23	Картометрический	0,1	-
63	2238940.83	429519.45	Картометрический	0,1	-
64	2238932.88	429501.72	Картометрический	0,1	-
65	2238930.89	429498.63	Картометрический	0,1	-
66	2238921.01	429473.88	Картометрический	0,1	-
67	2238915.73	429462.60	Картометрический	0,1	-
68	2238913.38	429461.08	Картометрический	0,1	-
69	2238912.78	429460.32	Картометрический	0,1	-
70	2238913.34	429460.13	Картометрический	0,1	-
71	2238903.34	429440.79	Картометрический	0,1	-
72	2238873.78	429363.63	Картометрический	0,1	-
73	2238864.77	429342.26	Картометрический	0,1	-
74	2238853.29	429315.20	Картометрический	0,1	-
75	2238854.34	429314.55	Картометрический	0,1	-
76	2238850.93	429306.51	Картометрический	0,1	-
77	2238846.46	429300.18	Картометрический	0,1	-
78	2238844.24	429296.77	Картометрический	0,1	-
79	2238846.73	429295.10	Картометрический	0,1	-
80	2238835.82	429278.34	Картометрический	0,1	-
81	2238823.10	429252.55	Картометрический	0,1	-
82	2238870.87	429209.03	Картометрический	0,1	-
83	2238932.27	429164.35	Картометрический	0,1	-
84	2238992.72	429112.31	Картометрический	0,1	-
85	2239015.21	429091.23	Картометрический	0,1	-
86	2239085.44	429039.36	Картометрический	0,1	-

Раздел 2

Сведения о местоположении границ объекта

Обозначение характерных точек границ	Координаты, м		Метод определения координат характерной точки	Средняя квадратическая погрешность положения характерной точки (Mf), м	Описание обозначения точки на местности (при наличии)
	X	Y			
1	2	3	4	5	6
87	2239169.20	428982.11	Картометрический	0,1	-
88	2239238.10	428934.58	Картометрический	0,1	-
89	2239294.46	428897.39	Картометрический	0,1	-
90	2239341.96	428868.54	Картометрический	0,1	-
91	2239381.23	428845.39	Картометрический	0,1	-
92	2239439.71	428811.39	Картометрический	0,1	-
93	2239503.08	428770.57	Картометрический	0,1	-
94	2239507.66	428765.08	Картометрический	0,1	-
95	2239578.67	428731.97	Картометрический	0,1	-
96	2239586.36	428731.17	Картометрический	0,1	-
97	2239616.36	428716.69	Картометрический	0,1	-
98	2239636.50	428705.90	Картометрический	0,1	-
99	2239677.99	428683.76	Картометрический	0,1	-
100	2239705.37	428664.74	Картометрический	0,1	-
101	2239739.66	428635.24	Картометрический	0,1	-
102	2239773.80	428605.40	Картометрический	0,1	-
103	2239807.73	428574.49	Картометрический	0,1	-
104	2239843.25	428541.92	Картометрический	0,1	-
105	2239858.16	428523.67	Картометрический	0,1	-
106	2239881.41	428493.59	Картометрический	0,1	-
107	2239894.94	428467.04	Картометрический	0,1	-
108	2239898.45	428460.14	Картометрический	0,1	-
109	2239927.14	428400.90	Картометрический	0,1	-
110	2239924.49	428389.32	Картометрический	0,1	-
111	2239940.11	428346.21	Картометрический	0,1	-
112	2239951.35	428344.16	Картометрический	0,1	-
113	2239969.64	428304.30	Картометрический	0,1	-
114	2239985.70	428282.38	Картометрический	0,1	-
115	2240007.39	428252.97	Картометрический	0,1	-
116	2240034.16	428215.25	Картометрический	0,1	-

Раздел 2

Сведения о местоположении границ объекта

Обозначение характерных точек границ	Координаты, м		Метод определения координат характерной точки	Средняя квадратическая погрешность положения характерной точки (Mf), м	Описание обозначения точки на местности (при наличии)
	X	Y			
1	2	3	4	5	6
117	2240037.81	428219.73	Картометрический	0,1	-
118	2240069.82	428254.50	Картометрический	0,1	-
119	2240060.86	428266.24	Картометрический	0,1	-
120	2240062.81	428267.84	Картометрический	0,1	-
121	2240041.95	428296.56	Картометрический	0,1	-
122	2240023.04	428325.38	Картометрический	0,1	-
123	2240022.70	428331.08	Картометрический	0,1	-
124	2240011.16	428345.33	Картометрический	0,1	-
125	2240013.23	428346.83	Картометрический	0,1	-
126	2240019.23	428346.17	Картометрический	0,1	-
127	2240033.43	428363.50	Картометрический	0,1	-
128	2240031.22	428365.81	Картометрический	0,1	-
129	2240044.17	428381.68	Картометрический	0,1	-
130	2240016.18	428407.15	Картометрический	0,1	-
131	2240005.79	428397.53	Картометрический	0,1	-
132	2240018.89	428381.05	Картометрический	0,1	-
133	2240017.16	428378.73	Картометрический	0,1	-
134	2240013.09	428367.81	Картометрический	0,1	-
135	2240008.83	428364.53	Картометрический	0,1	-
136	2240004.73	428363.28	Картометрический	0,1	-
137	2239986.88	428398.31	Картометрический	0,1	-
138	2239965.95	428394.37	Картометрический	0,1	-
139	2239965.28	428393.89	Картометрический	0,1	-
140	2239959.45	428399.56	Картометрический	0,1	-
141	2239958.61	428401.34	Картометрический	0,1	-
142	2239965.08	428406.02	Картометрический	0,1	-
143	2239978.91	428432.92	Картометрический	0,1	-
144	2239983.91	428449.26	Картометрический	0,1	-
145	2239977.77	428476.15	Картометрический	0,1	-
146	2239979.36	428479.05	Картометрический	0,1	-

Раздел 2

Сведения о местоположении границ объекта

Обозначение характерных точек границ	Координаты, м		Метод определения координат характерной точки	Средняя квадратическая погрешность положения характерной точки (Mf), м	Описание обозначения точки на местности (при наличии)
	X	Y			
1	2	3	4	5	6
147	2239998.41	428540.93	Картометрический	0,1	-
148	2240020.99	428623.83	Картометрический	0,1	-
149	2240012.50	428638.18	Картометрический	0,1	-
150	2240012.50	428651.46	Картометрический	0,1	-
151	2239980.02	428655.36	Картометрический	0,1	-
152	2239978.33	428677.27	Картометрический	0,1	-
153	2240002.94	428701.25	Картометрический	0,1	-
154	2239997.37	428707.51	Картометрический	0,1	-
155	2239993.18	428710.76	Картометрический	0,1	-
156	2239995.68	428717.54	Картометрический	0,1	-
157	2240001.37	428728.75	Картометрический	0,1	-
158	2240002.86	428732.78	Картометрический	0,1	-
159	2240003.87	428735.53	Картометрический	0,1	-
160	2239983.34	428751.51	Картометрический	0,1	-
161	2239988.93	428756.71	Картометрический	0,1	-
162	2239990.03	428757.74	Картометрический	0,1	-
163	2239968.88	428773.15	Картометрический	0,1	-
164	2239964.62	428779.37	Картометрический	0,1	-
165	2239965.15	428799.05	Картометрический	0,1	-
166	2239959.38	428817.69	Картометрический	0,1	-
167	2239954.13	428828.68	Картометрический	0,1	-
168	2239943.37	428827.89	Картометрический	0,1	-
169	2239929.73	428815.55	Картометрический	0,1	-
170	2239914.26	428812.95	Картометрический	0,1	-
171	2239833.24	428871.92	Картометрический	0,1	-
172	2239841.88	428877.73	Картометрический	0,1	-
173	2239842.92	428895.06	Картометрический	0,1	-
174	2239849.23	428902.92	Картометрический	0,1	-
175	2239853.16	428921.26	Картометрический	0,1	-
176	2239862.59	428925.21	Картометрический	0,1	-

Раздел 2

Сведения о местоположении границ объекта

Обозначение характерных точек границ	Координаты, м		Метод определения координат характерной точки	Средняя квадратическая погрешность положения характерной точки (Mf), м	Описание обозначения точки на местности (при наличии)
	X	Y			
1	2	3	4	5	6
177	2239878.85	428919.43	Картометрический	0,1	-
178	2239887.00	428930.72	Картометрический	0,1	-
179	2239882.52	428940.97	Картометрический	0,1	-
180	2239875.19	428944.09	Картометрический	0,1	-
181	2239875.21	428944.28	Картометрический	0,1	-
182	2239871.18	428943.64	Картометрический	0,1	-
183	2239856.73	428956.12	Картометрический	0,1	-
184	2239858.08	428960.72	Картометрический	0,1	-
185	2239868.83	428989.03	Картометрический	0,1	-
186	2239852.19	428991.98	Картометрический	0,1	-
187	2239859.94	429019.38	Картометрический	0,1	-
188	2239859.13	429019.59	Картометрический	0,1	-
189	2239865.14	429042.73	Картометрический	0,1	-
190	2239843.31	429049.43	Картометрический	0,1	-
191	2239847.99	429078.03	Картометрический	0,1	-
192	2239858.00	429129.00	Картометрический	0,1	-
193	2239828.10	429137.96	Картометрический	0,1	-
194	2239823.11	429138.59	Картометрический	0,1	-
195	2239800.17	429062.78	Картометрический	0,1	-
196	2239787.82	429061.08	Картометрический	0,1	-
197	2239771.70	429063.55	Картометрический	0,1	-
198	2239761.94	429065.38	Картометрический	0,1	-
199	2239724.73	429054.11	Картометрический	0,1	-
200	2239664.00	429065.97	Картометрический	0,1	-
201	2239570.70	429084.82	Картометрический	0,1	-
1	2239570.69	429084.84	Картометрический	0,1	-
202	2240054.67	428431.94	Картометрический	0,1	-
203	2240028.81	428451.52	Картометрический	0,1	-
204	2240012.65	428430.05	Картометрический	0,1	-
205	2240037.94	428411.33	Картометрический	0,1	-

Раздел 2

Сведения о местоположении границ объекта

Обозначение характерных точек границ	Координаты, м		Метод определения координат характерной точки	Средняя квадратическая погрешность положения характерной точки (Mf), м	Описание обозначения точки на местности (при наличии)
	X	Y			
1	2	3	4	5	6
202	2240054.67	428431.94	Картометрический	0,1	-
206	2241045.57	428782.79	Картометрический	0,1	-
207	2241044.97	428781.68	Картометрический	0,1	-
208	2241071.80	428767.50	Картометрический	0,1	-
209	2241062.61	428750.10	Картометрический	0,1	-
210	2241064.30	428749.27	Картометрический	0,1	-
211	2241054.00	428730.86	Картометрический	0,1	-
212	2241029.55	428681.27	Картометрический	0,1	-
213	2241021.34	428664.31	Картометрический	0,1	-
214	2241013.32	428643.56	Картометрический	0,1	-
215	2240999.65	428616.28	Картометрический	0,1	-
216	2240995.08	428610.48	Картометрический	0,1	-
217	2241040.00	428577.90	Картометрический	0,1	-
218	2241043.62	428576.31	Картометрический	0,1	-
219	2241057.87	428594.91	Картометрический	0,1	-
220	2241090.48	428645.27	Картометрический	0,1	-
221	2241106.12	428651.99	Картометрический	0,1	-
222	2241106.24	428651.93	Картометрический	0,1	-
223	2241123.53	428686.56	Картометрический	0,1	-
224	2241149.67	428738.94	Картометрический	0,1	-
225	2241169.73	428758.06	Картометрический	0,1	-
226	2241177.31	428766.18	Картометрический	0,1	-
227	2241193.48	428791.04	Картометрический	0,1	-
228	2241197.52	428800.69	Картометрический	0,1	-
229	2241196.99	428812.87	Картометрический	0,1	-
230	2241200.02	428819.97	Картометрический	0,1	-
231	2241206.08	428833.17	Картометрический	0,1	-
232	2241205.05	428843.33	Картометрический	0,1	-
233	2241198.75	428849.88	Картометрический	0,1	-
234	2241201.71	428857.16	Картометрический	0,1	-

Раздел 2

Сведения о местоположении границ объекта

Обозначение характерных точек границ	Координаты, м		Метод определения координат характерной точки	Средняя квадратическая погрешность положения характерной точки (Mf), м	Описание обозначения точки на местности (при наличии)
	X	Y			
1	2	3	4	5	6
235	2241201.15	428857.40	Картометрический	0,1	-
236	2241200.46	428857.54	Картометрический	0,1	-
237	2241201.93	428861.60	Картометрический	0,1	-
238	2241199.24	428862.97	Картометрический	0,1	-
239	2241164.21	428870.51	Картометрический	0,1	-
240	2241162.27	428865.35	Картометрический	0,1	-
241	2241157.32	428866.36	Картометрический	0,1	-
242	2241049.10	428888.17	Картометрический	0,1	-
243	2241014.42	428891.96	Картометрический	0,1	-
244	2240913.52	428903.00	Картометрический	0,1	-
245	2240883.46	428907.07	Картометрический	0,1	-
246	2240826.66	428852.57	Картометрический	0,1	-
247	2240833.17	428851.83	Картометрический	0,1	-
248	2240835.72	428857.50	Картометрический	0,1	-
249	2240847.18	428859.14	Картометрический	0,1	-
250	2240861.86	428852.53	Картометрический	0,1	-
251	2240860.11	428844.94	Картометрический	0,1	-
252	2240902.20	428841.44	Картометрический	0,1	-
253	2240959.71	428824.03	Картометрический	0,1	-
254	2240984.77	428810.82	Картометрический	0,1	-
255	2240985.05	428811.40	Картометрический	0,1	-
256	2241010.78	428798.19	Картометрический	0,1	-
257	2241018.08	428796.12	Картометрический	0,1	-
206	2241045.57	428782.79	Картометрический	0,1	-
258	2240452.33	427906.26	Картометрический	0,1	-
259	2240341.17	427967.56	Картометрический	0,1	-
260	2240328.45	427974.56	Картометрический	0,1	-
261	2240270.67	428012.42	Картометрический	0,1	-
262	2240212.90	428051.16	Картометрический	0,1	-
263	2240204.34	428055.59	Картометрический	0,1	-

Раздел 2

Сведения о местоположении границ объекта

Обозначение характерных точек границ	Координаты, м		Метод определения координат характерной точки	Средняя квадратическая погрешность положения характерной точки (Mf), м	Описание обозначения точки на местности (при наличии)
	X	Y			
1	2	3	4	5	6
264	2240181.67	428069.54	Картометрический	0,1	-
265	2240097.20	428131.49	Картометрический	0,1	-
266	2240057.72	428162.40	Картометрический	0,1	-
267	2240017.36	428194.75	Картометрический	0,1	-
268	2240006.67	428209.33	Картометрический	0,1	-
269	2239977.91	428245.94	Картометрический	0,1	-
270	2239965.14	428265.15	Картометрический	0,1	-
271	2239951.62	428285.13	Картометрический	0,1	-
272	2239925.44	428338.82	Картометрический	0,1	-
273	2239888.42	428424.11	Картометрический	0,1	-
274	2239876.22	428455.91	Картометрический	0,1	-
275	2239863.02	428479.58	Картометрический	0,1	-
276	2239829.67	428514.90	Картометрический	0,1	-
277	2239822.11	428523.29	Картометрический	0,1	-
278	2239789.99	428555.48	Картометрический	0,1	-
279	2239764.82	428578.50	Картометрический	0,1	-
280	2239723.06	428615.23	Картометрический	0,1	-
281	2239706.23	428628.93	Картометрический	0,1	-
282	2239671.16	428654.65	Картометрический	0,1	-
283	2239574.20	428709.38	Картометрический	0,1	-
284	2239523.69	428735.17	Картометрический	0,1	-
285	2239463.92	428766.08	Картометрический	0,1	-
286	2239409.67	428799.58	Картометрический	0,1	-
287	2239370.60	428825.37	Картометрический	0,1	-
288	2239355.06	428834.56	Картометрический	0,1	-
289	2239322.16	428850.83	Картометрический	0,1	-
290	2239216.27	428917.76	Картометрический	0,1	-
291	2239153.96	428961.03	Картометрический	0,1	-
292	2239085.72	429008.34	Картометрический	0,1	-
293	2239072.28	428997.69	Картометрический	0,1	-

Раздел 2

Сведения о местоположении границ объекта

Обозначение характерных точек границ	Координаты, м		Метод определения координат характерной точки	Средняя квадратическая погрешность положения характерной точки (Mf), м	Описание обозначения точки на местности (при наличии)
	X	Y			
1	2	3	4	5	6
294	2239065.17	428990.18	Картометрический	0,1	-
295	2239015.78	428919.11	Картометрический	0,1	-
296	2239015.24	428900.59	Картометрический	0,1	-
297	2239030.65	428854.59	Картометрический	0,1	-
298	2239014.46	428831.19	Картометрический	0,1	-
299	2239020.48	428826.83	Картометрический	0,1	-
300	2238965.37	428770.09	Картометрический	0,1	-
301	2238962.00	428766.63	Картометрический	0,1	-
302	2238954.56	428758.72	Картометрический	0,1	-
303	2239113.45	428604.49	Картометрический	0,1	-
304	2239114.89	428604.69	Картометрический	0,1	-
305	2239131.32	428626.38	Картометрический	0,1	-
306	2239169.94	428681.89	Картометрический	0,1	-
307	2239202.02	428719.77	Картометрический	0,1	-
308	2239179.12	428739.43	Картометрический	0,1	-
309	2239178.04	428740.53	Картометрический	0,1	-
310	2239169.29	428749.40	Картометрический	0,1	-
311	2239167.84	428750.63	Картометрический	0,1	-
312	2239172.11	428751.61	Картометрический	0,1	-
313	2239182.73	428749.49	Картометрический	0,1	-
314	2239200.02	428731.29	Картометрический	0,1	-
315	2239227.33	428713.08	Картометрический	0,1	-
316	2239255.54	428695.78	Картометрический	0,1	-
317	2239298.70	428669.33	Картометрический	0,1	-
318	2239338.38	428644.51	Картометрический	0,1	-
319	2239387.23	428612.04	Картометрический	0,1	-
320	2239459.14	428565.01	Картометрический	0,1	-
321	2239484.32	428546.50	Картометрический	0,1	-
322	2239509.20	428524.05	Картометрический	0,1	-
323	2239519.52	428510.39	Картометрический	0,1	-

Раздел 2

Сведения о местоположении границ объекта

Обозначение характерных точек границ	Координаты, м		Метод определения координат характерной точки	Средняя квадратическая погрешность положения характерной точки (Mf), м	Описание обозначения точки на местности (при наличии)
	X	Y			
1	2	3	4	5	6
324	2239543.49	428490.37	Картометрический	0,1	-
325	2239576.56	428480.36	Картометрический	0,1	-
326	2239608.86	428449.91	Картометрический	0,1	-
327	2239604.71	428442.87	Картометрический	0,1	-
328	2239637.92	428425.59	Картометрический	0,1	-
329	2239708.55	428355.35	Картометрический	0,1	-
330	2239726.76	428341.69	Картометрический	0,1	-
331	2239730.91	428336.64	Картометрический	0,1	-
332	2239743.44	428321.37	Картометрический	0,1	-
333	2239751.34	428291.33	Картометрический	0,1	-
334	2239756.49	428266.45	Картометрический	0,1	-
335	2239771.66	428244.30	Картометрический	0,1	-
336	2239803.82	428213.04	Картометрический	0,1	-
337	2239834.77	428181.79	Картометрический	0,1	-
338	2239853.59	428164.19	Картометрический	0,1	-
339	2239879.98	428144.17	Картометрический	0,1	-
340	2239913.06	428109.28	Картометрический	0,1	-
341	2239935.51	428084.09	Картометрический	0,1	-
342	2239961.42	428052.35	Картометрический	0,1	-
343	2239990.73	428021.59	Картометрический	0,1	-
344	2240024.41	427982.75	Картометрический	0,1	-
345	2240059.00	427953.32	Картометрический	0,1	-
346	2240085.10	427923.89	Картометрический	0,1	-
347	2240092.02	427919.31	Картометрический	0,1	-
348	2240095.36	427914.25	Картометрический	0,1	-
349	2240127.48	427911.69	Картометрический	0,1	-
350	2240139.79	427907.66	Картометрический	0,1	-
351	2240138.78	427905.98	Картометрический	0,1	-
352	2240148.41	427904.62	Картометрический	0,1	-
353	2240224.08	427880.05	Картометрический	0,1	-

Раздел 2

Сведения о местоположении границ объекта

Обозначение характерных точек границ	Координаты, м		Метод определения координат характерной точки	Средняя квадратическая погрешность положения характерной точки (Mt), м	Описание обозначения точки на местности (при наличии)
	X	Y			
1	2	3	4	5	6
354	2240239.38	427904.73	Картометрический	0,1	-
355	2240311.41	427870.02	Картометрический	0,1	-
356	2240412.07	427828.07	Картометрический	0,1	-
357	2240433.34	427873.27	Картометрический	0,1	-
358	2240439.45	427882.81	Картометрический	0,1	-
258	2240452.33	427906.26	Картометрический	0,1	-

3. Сведения о характерных точках части (частей) границы объекта

Обозначение характерных точек границ	Координаты, м		Метод определения координат характерной точки	Средняя квадратическая погрешность положения характерной точки (Mt), м	Описание обозначения точки на местности (при наличии)
	X	Y			
1	2	3	4	5	6
-	-	-	-	-	-

Раздел 3

Сведения о местоположении измененных (уточненных) границ объекта

1. Система координат -

2. Сведения о характерных точках границ объекта

Обозначение характерных точек границ	Существующие координаты, м		Измененные (уточненные) координаты, м		Метод определения координат характерной точки	Средняя квадратическая погрешность положения характерной точки (Mf), м	Описание обозначения точки на местности (при наличии)
	X	Y	X	Y			
1	2	3	4	5	6	7	8
-	-	-	-	-	-	-	

3. Сведения о характерных точках части (частей) границы объекта

Обозначение характерных точек границ	Существующие координаты, м		Измененные (уточненные) координаты, м		Метод определения координат характерной точки	Средняя квадратическая погрешность положения характерной точки (Mf), м	Описание обозначения точки на местности (при наличии)
	X	Y	X	Y			
1	2	3	4	5	6	7	8
-	-	-	-	-	-	-	

Раздел 4

План границ объекта



Масштаб 1:12 000

Условные обозначения:

- - граница объекта, местоположение которого описано
- - границы муниципальных образований
- - границы зон с особыми условиями использования территорий
- - границы земельных участков по сведениям ЕГРН
- - поворотная точка границ объекта

Подпись _____ Дата « » 20__ г.

Место для оттиска печати лица, составившего описание местоположения границ объекта

ОПИСАНИЕ МЕСТОПОЛОЖЕНИЯ ГРАНИЦ

с. Быково

(наименование объекта, местоположение границ которого описано (далее - объект))

Раздел 1

Сведения об объекте

№ п/п	Характеристики объекта	Описание характеристик
1	2	3
1.	Местоположение объекта	Московская область, Раменский городской округ
2.	Площадь объекта +/- величина погрешности определения площади (Р +/- Дельта Р)	1864623 кв. м ± 478 кв. м
3.	Иные характеристики объекта	

Раздел 2

Сведения о местоположении границ объекта

1. Система координат МСК-50, зона 2

2. Сведения о характерных точках границ объекта

Обозначение характерных точек границ	Координаты, м		Метод определения координат характерной точки	Средняя квадратическая погрешность положения характерной точки (Мт), м	Описание обозначения точки на местности (при наличии)
	X	Y			
1	2	3	4	5	6
Участок 1					
1	2222517.44	451981.25	Картометрический	0,1	-
2	2222497.86	452067.80	Картометрический	0,1	-
3	2222492.05	452094.32	Картометрический	0,1	-
4	2222483.78	452137.79	Картометрический	0,1	-
5	2222495.21	452142.56	Картометрический	0,1	-
6	2222501.11	452144.15	Картометрический	0,1	-
7	2222504.61	452145.14	Картометрический	0,1	-
8	2222515.22	452148.27	Картометрический	0,1	-
9	2222522.48	452150.38	Картометрический	0,1	-
10	2222534.61	452154.00	Картометрический	0,1	-
11	2222534.65	452153.85	Картометрический	0,1	-
12	2222551.93	452158.84	Картометрический	0,1	-
13	2222545.82	452180.52	Картометрический	0,1	-
14	2222547.05	452180.80	Картометрический	0,1	-
15	2222540.62	452206.66	Картометрический	0,1	-
16	2222531.64	452238.46	Картометрический	0,1	-
17	2222530.07	452242.85	Картометрический	0,1	-
18	2222531.04	452244.77	Картометрический	0,1	-
19	2222530.73	452246.21	Картометрический	0,1	-
20	2222527.62	452256.00	Картометрический	0,1	-
21	2222526.46	452260.69	Картометрический	0,1	-
22	2222519.52	452280.80	Картометрический	0,1	-
23	2222508.33	452311.22	Картометрический	0,1	-
24	2222527.63	452324.10	Картометрический	0,1	-
25	2222560.84	452346.27	Картометрический	0,1	-
26	2222577.39	452357.33	Картометрический	0,1	-

Раздел 2

Сведения о местоположении границ объекта

Обозначение характерных точек границ	Координаты, м		Метод определения координат характерной точки	Средняя квадратическая погрешность положения характерной точки (Mf), м	Описание обозначения точки на местности (при наличии)
	X	Y			
1	2	3	4	5	6
27	2222591.04	452361.11	Картометрический	0,1	-
28	2222594.38	452363.62	Картометрический	0,1	-
29	2222586.61	452374.24	Картометрический	0,1	-
30	2222596.04	452380.37	Картометрический	0,1	-
31	2222599.50	452383.78	Картометрический	0,1	-
32	2222599.48	452383.80	Картометрический	0,1	-
33	2222572.97	452422.82	Картометрический	0,1	-
34	2222570.63	452426.76	Картометрический	0,1	-
35	2222560.99	452442.97	Картометрический	0,1	-
36	2222553.99	452454.44	Картометрический	0,1	-
37	2222552.34	452455.40	Картометрический	0,1	-
38	2222547.66	452463.97	Картометрический	0,1	-
39	2222547.17	452464.86	Картометрический	0,1	-
40	2222546.48	452466.13	Картометрический	0,1	-
41	2222540.05	452477.05	Картометрический	0,1	-
42	2222538.80	452479.07	Картометрический	0,1	-
43	2222537.75	452480.77	Картометрический	0,1	-
44	2222517.14	452508.45	Картометрический	0,1	-
45	2222520.62	452511.04	Картометрический	0,1	-
46	2222504.94	452535.50	Картометрический	0,1	-
47	2222501.59	452540.72	Картометрический	0,1	-
48	2222495.66	452553.19	Картометрический	0,1	-
49	2222489.48	452573.45	Картометрический	0,1	-
50	2222477.44	452569.07	Картометрический	0,1	-
51	2222459.16	452603.45	Картометрический	0,1	-
52	2222457.89	452605.51	Картометрический	0,1	-
53	2222446.43	452626.41	Картометрический	0,1	-
54	2222443.01	452632.64	Картометрический	0,1	-
55	2222434.24	452687.94	Картометрический	0,1	-
56	2222433.50	452709.63	Картометрический	0,1	-

Раздел 2

Сведения о местоположении границ объекта

Обозначение характерных точек границ	Координаты, м		Метод определения координат характерной точки	Средняя квадратическая погрешность положения характерной точки (Mf), м	Описание обозначения точки на местности (при наличии)
	X	Y			
1	2	3	4	5	6
57	2222433.21	452717.43	Картометрический	0,1	-
58	2222433.12	452717.96	Картометрический	0,1	-
59	2222432.86	452721.08	Картометрический	0,1	-
60	2222432.79	452730.34	Картометрический	0,1	-
61	2222431.43	452785.37	Картометрический	0,1	-
62	2222432.71	452785.96	Картометрический	0,1	-
63	2222434.90	452785.87	Картометрический	0,1	-
64	2222423.13	452797.85	Картометрический	0,1	-
65	2222415.46	452805.67	Картометрический	0,1	-
66	2222414.35	452805.84	Картометрический	0,1	-
67	2222411.22	452805.95	Картометрический	0,1	-
68	2222414.51	452859.39	Картометрический	0,1	-
69	2222414.71	452862.75	Картометрический	0,1	-
70	2222408.92	452862.65	Картометрический	0,1	-
71	2222407.88	452862.74	Картометрический	0,1	-
72	2222411.30	452903.61	Картометрический	0,1	-
73	2222414.03	452905.70	Картометрический	0,1	-
74	2222422.19	452937.74	Картометрический	0,1	-
75	2222423.38	452939.15	Картометрический	0,1	-
76	2222438.15	452954.20	Картометрический	0,1	-
77	2222437.77	452954.57	Картометрический	0,1	-
78	2222465.67	452979.85	Картометрический	0,1	-
79	2222476.49	452981.57	Картометрический	0,1	-
80	2222480.07	452970.35	Картометрический	0,1	-
81	2222494.11	452974.66	Картометрический	0,1	-
82	2222507.20	452990.49	Картометрический	0,1	-
83	2222505.42	452996.73	Картометрический	0,1	-
84	2222499.29	453018.24	Картометрический	0,1	-
85	2222493.79	453038.03	Картометрический	0,1	-
86	2222498.43	453040.43	Картометрический	0,1	-

Раздел 2

Сведения о местоположении границ объекта

Обозначение характерных точек границ	Координаты, м		Метод определения координат характерной точки	Средняя квадратическая погрешность положения характерной точки (Mf), м	Описание обозначения точки на местности (при наличии)
	X	Y			
1	2	3	4	5	6
87	2222498.74	453040.79	Картометрический	0,1	-
88	2222541.07	453063.18	Картометрический	0,1	-
89	2222564.34	453074.02	Картометрический	0,1	-
90	2222565.26	453072.93	Картометрический	0,1	-
91	2222573.10	453063.98	Картометрический	0,1	-
92	2222578.61	453057.99	Картометрический	0,1	-
93	2222586.12	453050.63	Картометрический	0,1	-
94	2222594.05	453043.03	Картометрический	0,1	-
95	2222602.70	453035.65	Картометрический	0,1	-
96	2222614.46	453026.52	Картометрический	0,1	-
97	2222623.80	453019.97	Картометрический	0,1	-
98	2222636.03	453012.35	Картометрический	0,1	-
99	2222648.21	453005.77	Картометрический	0,1	-
100	2222664.81	452998.09	Картометрический	0,1	-
101	2222678.73	452992.59	Картометрический	0,1	-
102	2222695.47	452987.21	Картометрический	0,1	-
103	2222713.37	452982.54	Картометрический	0,1	-
104	2222743.50	452975.67	Картометрический	0,1	-
105	2222795.58	452964.72	Картометрический	0,1	-
106	2222840.52	452955.14	Картометрический	0,1	-
107	2222897.65	452942.93	Картометрический	0,1	-
108	2222953.30	452930.96	Картометрический	0,1	-
109	2222997.29	452921.55	Картометрический	0,1	-
110	2223047.29	452910.94	Картометрический	0,1	-
111	2223056.74	452908.94	Картометрический	0,1	-
112	2223058.17	452909.24	Картометрический	0,1	-
113	2223068.48	452907.90	Картометрический	0,1	-
114	2223068.01	452906.57	Картометрический	0,1	-
115	2223075.71	452904.95	Картометрический	0,1	-
116	2223139.35	452891.16	Картометрический	0,1	-

Раздел 2

Сведения о местоположении границ объекта

Обозначение характерных точек границ	Координаты, м		Метод определения координат характерной точки	Средняя квадратическая погрешность положения характерной точки (Mf), м	Описание обозначения точки на местности (при наличии)
	X	Y			
1	2	3	4	5	6
117	2223183.78	452881.75	Картометрический	0,1	-
118	2223228.03	452872.11	Картометрический	0,1	-
119	2223228.13	452873.00	Картометрический	0,1	-
120	2223266.74	452864.86	Картометрический	0,1	-
121	2223266.70	452864.50	Картометрический	0,1	-
122	2223278.32	452862.39	Картометрический	0,1	-
123	2223301.39	452858.28	Картометрический	0,1	-
124	2223301.21	452856.46	Картометрический	0,1	-
125	2223331.29	452850.11	Картометрический	0,1	-
126	2223394.90	452836.35	Картометрический	0,1	-
127	2223448.73	452824.99	Картометрический	0,1	-
128	2223481.60	452818.09	Картометрический	0,1	-
129	2223481.77	452818.89	Картометрический	0,1	-
130	2223500.03	452814.04	Картометрический	0,1	-
131	2223501.00	452816.30	Картометрический	0,1	-
132	2223513.25	452812.53	Картометрический	0,1	-
133	2223513.38	452813.06	Картометрический	0,1	-
134	2223526.31	452809.90	Картометрический	0,1	-
135	2223530.35	452808.28	Картометрический	0,1	-
136	2223536.41	452806.82	Картометрический	0,1	-
137	2223552.17	452803.23	Картометрический	0,1	-
138	2223577.59	452797.50	Картометрический	0,1	-
139	2223604.60	452790.01	Картометрический	0,1	-
140	2223604.90	452790.74	Картометрический	0,1	-
141	2223617.70	452784.96	Картометрический	0,1	-
142	2223630.10	452780.15	Картометрический	0,1	-
143	2223645.17	452773.22	Картометрический	0,1	-
144	2223664.94	452763.90	Картометрический	0,1	-
145	2223724.17	452735.65	Картометрический	0,1	-
146	2223753.31	452721.30	Картометрический	0,1	-

Раздел 2

Сведения о местоположении границ объекта

Обозначение характерных точек границ	Координаты, м		Метод определения координат характерной точки	Средняя квадратическая погрешность положения характерной точки (Mf), м	Описание обозначения точки на местности (при наличии)
	X	Y			
1	2	3	4	5	6
147	2223800.17	452698.66	Картометрический	0,1	-
148	2223850.67	452673.98	Картометрический	0,1	-
149	2223916.78	452641.81	Картометрический	0,1	-
150	2223997.09	452602.72	Картометрический	0,1	-
151	2224076.68	452564.10	Картометрический	0,1	-
152	2224124.22	452542.19	Картометрический	0,1	-
153	2224124.11	452541.46	Картометрический	0,1	-
154	2224141.40	452533.14	Картометрический	0,1	-
155	2224075.94	452407.39	Картометрический	0,1	-
156	2224034.55	452341.13	Картометрический	0,1	-
157	2224005.17	452267.13	Картометрический	0,1	-
158	2224005.26	452220.30	Картометрический	0,1	-
159	2224015.00	452121.30	Картометрический	0,1	-
160	2223972.60	452123.27	Картометрический	0,1	-
161	2223940.65	452105.75	Картометрический	0,1	-
162	2223894.84	452093.92	Картометрический	0,1	-
163	2223867.26	452134.80	Картометрический	0,1	-
164	2223842.63	452172.24	Картометрический	0,1	-
165	2223825.89	452201.79	Картометрический	0,1	-
166	2223792.95	452242.79	Картометрический	0,1	-
167	2223434.90	452129.64	Картометрический	0,1	-
168	2223366.02	452034.47	Картометрический	0,1	-
169	2223253.61	451269.49	Картометрический	0,1	-
170	2223193.16	451307.47	Картометрический	0,1	-
171	2223139.39	451328.61	Картометрический	0,1	-
172	2223114.34	451334.23	Картометрический	0,1	-
173	2223083.73	451328.96	Картометрический	0,1	-
174	2223070.48	451317.68	Картометрический	0,1	-
175	2223044.23	451298.51	Картометрический	0,1	-
176	2223044.70	451385.57	Картометрический	0,1	-

Раздел 2

Сведения о местоположении границ объекта

Обозначение характерных точек границ	Координаты, м		Метод определения координат характерной точки	Средняя квадратическая погрешность положения характерной точки (Mf), м	Описание обозначения точки на местности (при наличии)
	X	Y			
1	2	3	4	5	6
177	2223044.52	451407.28	Картометрический	0,1	-
178	2223024.50	451407.18	Картометрический	0,1	-
179	2223010.68	451397.77	Картометрический	0,1	-
180	2222990.56	451384.07	Картометрический	0,1	-
181	2222995.17	451381.82	Картометрический	0,1	-
182	2223001.40	451369.33	Картометрический	0,1	-
183	2222952.26	451346.31	Картометрический	0,1	-
184	2222949.51	451351.45	Картометрический	0,1	-
185	2222944.00	451361.96	Картометрический	0,1	-
186	2222908.90	451344.95	Картометрический	0,1	-
187	2222896.67	451395.03	Картометрический	0,1	-
188	2222896.41	451399.48	Картометрический	0,1	-
189	2222896.27	451400.93	Картометрический	0,1	-
190	2222895.71	451406.70	Картометрический	0,1	-
191	2222893.22	451432.45	Картометрический	0,1	-
192	2222888.26	451480.24	Картометрический	0,1	-
193	2222884.19	451502.97	Картометрический	0,1	-
194	2222823.96	451531.76	Картометрический	0,1	-
195	2222815.90	451530.98	Картометрический	0,1	-
196	2222718.22	451623.74	Картометрический	0,1	-
197	2222687.23	451658.03	Картометрический	0,1	-
198	2222663.81	451680.82	Картометрический	0,1	-
199	2222618.01	451748.51	Картометрический	0,1	-
200	2222611.32	451787.52	Картометрический	0,1	-
201	2222607.96	451807.14	Картометрический	0,1	-
202	2222588.79	451877.68	Картометрический	0,1	-
203	2222576.40	451900.95	Картометрический	0,1	-
204	2222584.75	451901.13	Картометрический	0,1	-
205	2222598.83	451901.44	Картометрический	0,1	-
206	2222615.40	451902.07	Картометрический	0,1	-

Раздел 2

Сведения о местоположении границ объекта

Обозначение характерных точек границ	Координаты, м		Метод определения координат характерной точки	Средняя квадратическая погрешность положения характерной точки (Mf), м	Описание обозначения точки на местности (при наличии)
	X	Y			
1	2	3	4	5	6
207	2222614.83	451974.84	Картометрический	0,1	-
1	2222517.44	451981.25	Картометрический	0,1	-
208	2224749.73	452635.44	Картометрический	0,1	-
209	2224750.69	452637.85	Картометрический	0,1	-
210	2224768.45	452689.46	Картометрический	0,1	-
211	2224915.99	452633.43	Картометрический	0,1	-
212	2224927.77	452664.43	Картометрический	0,1	-
213	2224936.61	452671.06	Картометрический	0,1	-
214	2224926.80	452684.62	Картометрический	0,1	-
215	2224911.00	452708.57	Картометрический	0,1	-
216	2224872.81	452773.65	Картометрический	0,1	-
217	2224862.61	452791.03	Картометрический	0,1	-
218	2224857.00	452799.00	Картометрический	0,1	-
219	2224849.26	452811.39	Картометрический	0,1	-
220	2224847.00	452815.00	Картометрический	0,1	-
221	2224832.00	452839.00	Картометрический	0,1	-
222	2224820.96	452858.04	Картометрический	0,1	-
223	2224826.00	452860.86	Картометрический	0,1	-
224	2224839.00	452840.00	Картометрический	0,1	-
225	2224845.00	452831.00	Картометрический	0,1	-
226	2224852.00	452820.00	Картометрический	0,1	-
227	2224855.35	452815.31	Картометрический	0,1	-
228	2224857.00	452813.00	Картометрический	0,1	-
229	2224863.00	452804.00	Картометрический	0,1	-
230	2224869.20	452795.05	Картометрический	0,1	-
231	2224880.45	452778.09	Картометрический	0,1	-
232	2224919.22	452719.64	Картометрический	0,1	-
233	2224934.96	452698.08	Картометрический	0,1	-
234	2224949.41	452681.66	Картометрический	0,1	-
235	2224969.15	452659.60	Картометрический	0,1	-

Раздел 2

Сведения о местоположении границ объекта

Обозначение характерных точек границ	Координаты, м		Метод определения координат характерной точки	Средняя квадратическая погрешность положения характерной точки (Mf), м	Описание обозначения точки на местности (при наличии)
	X	Y			
1	2	3	4	5	6
236	2224990.54	452642.05	Картометрический	0,1	-
237	2224990.58	452642.01	Картометрический	0,1	-
238	2224997.21	452636.56	Картометрический	0,1	-
239	2225021.00	452621.02	Картометрический	0,1	-
240	2225032.25	452615.11	Картометрический	0,1	-
241	2225051.60	452604.72	Картометрический	0,1	-
242	2225060.88	452601.85	Картометрический	0,1	-
243	2225069.30	452598.51	Картометрический	0,1	-
244	2225104.28	452587.14	Картометрический	0,1	-
245	2225144.32	452575.27	Картометрический	0,1	-
246	2225169.34	452568.33	Картометрический	0,1	-
247	2225206.57	452556.82	Картометрический	0,1	-
248	2225210.27	452556.97	Картометрический	0,1	-
249	2225232.44	452550.81	Картометрический	0,1	-
250	2225062.72	452316.28	Картометрический	0,1	-
251	2225059.08	452316.67	Картометрический	0,1	-
252	2225059.25	452317.02	Картометрический	0,1	-
253	2225055.09	452317.48	Картометрический	0,1	-
254	2225016.95	452321.68	Картометрический	0,1	-
255	2224980.49	452325.69	Картометрический	0,1	-
256	2224982.78	452344.77	Картометрический	0,1	-
257	2224972.79	452345.55	Картометрический	0,1	-
258	2224916.55	452349.84	Картометрический	0,1	-
259	2224892.11	452353.61	Картометрический	0,1	-
260	2224893.96	452386.47	Картометрический	0,1	-
261	2224888.08	452404.83	Картометрический	0,1	-
262	2224882.52	452414.86	Картометрический	0,1	-
263	2224869.78	452424.50	Картометрический	0,1	-
264	2224853.46	452431.71	Картометрический	0,1	-
265	2224839.59	452434.25	Картометрический	0,1	-

Раздел 2

Сведения о местоположении границ объекта

Обозначение характерных точек границ	Координаты, м		Метод определения координат характерной точки	Средняя квадратическая погрешность положения характерной точки (Mf), м	Описание обозначения точки на местности (при наличии)
	X	Y			
1	2	3	4	5	6
266	2224829.14	452433.11	Картометрический	0,1	-
267	2224811.24	452424.49	Картометрический	0,1	-
268	2224801.15	452409.93	Картометрический	0,1	-
269	2224793.60	452408.25	Картометрический	0,1	-
270	2224780.65	452382.94	Картометрический	0,1	-
271	2224778.77	452375.73	Картометрический	0,1	-
272	2224781.82	452359.96	Картометрический	0,1	-
273	2224781.99	452350.34	Картометрический	0,1	-
274	2224771.63	452346.04	Картометрический	0,1	-
275	2224753.81	452347.77	Картометрический	0,1	-
276	2224564.02	452367.92	Картометрический	0,1	-
277	2224533.75	452381.70	Картометрический	0,1	-
278	2224478.26	452401.66	Картометрический	0,1	-
279	2224428.62	452426.05	Картометрический	0,1	-
280	2224431.53	452431.68	Картометрический	0,1	-
281	2224407.83	452443.95	Картометрический	0,1	-
282	2224284.03	452503.79	Картометрический	0,1	-
283	2224277.87	452504.64	Картометрический	0,1	-
284	2224241.13	452521.94	Картометрический	0,1	-
285	2224246.20	452532.36	Картометрический	0,1	-
286	2224307.00	452659.48	Картометрический	0,1	-
287	2224315.20	452661.99	Картометрический	0,1	-
288	2224314.80	452662.16	Картометрический	0,1	-
289	2224314.91	452662.22	Картометрический	0,1	-
290	2224367.11	452642.44	Картометрический	0,1	-
291	2224392.65	452632.76	Картометрический	0,1	-
292	2224429.97	452618.54	Картометрический	0,1	-
293	2224432.83	452618.29	Картометрический	0,1	-
294	2224435.12	452618.91	Картометрический	0,1	-
295	2224438.35	452625.73	Картометрический	0,1	-

Раздел 2

Сведения о местоположении границ объекта

Обозначение характерных точек границ	Координаты, м		Метод определения координат характерной точки	Средняя квадратическая погрешность положения характерной точки (Mf), м	Описание обозначения точки на местности (при наличии)
	X	Y			
1	2	3	4	5	6
296	2224454.55	452663.08	Картометрический	0,1	-
297	2224467.53	452692.35	Картометрический	0,1	-
298	2224472.95	452704.86	Картометрический	0,1	-
299	2224475.90	452711.16	Картометрический	0,1	-
300	2224485.43	452708.42	Картометрический	0,1	-
301	2224532.94	452694.85	Картометрический	0,1	-
302	2224546.18	452691.13	Картометрический	0,1	-
303	2224556.65	452688.34	Картометрический	0,1	-
304	2224566.26	452685.75	Картометрический	0,1	-
305	2224577.36	452682.90	Картометрический	0,1	-
306	2224586.10	452681.02	Картометрический	0,1	-
208	2224749.73	452635.44	Картометрический	0,1	-
307	2223237.82	452896.51	Картометрический	0,1	-
308	2223238.48	452899.94	Картометрический	0,1	-
309	2223238.62	452900.73	Картометрический	0,1	-
310	2223312.61	452892.87	Картометрический	0,1	-
311	2223379.48	452887.35	Картометрический	0,1	-
312	2223380.91	452893.26	Картометрический	0,1	-
313	2223402.03	452890.17	Картометрический	0,1	-
314	2223442.52	452886.98	Картометрический	0,1	-
315	2223469.87	452885.91	Картометрический	0,1	-
316	2223491.41	452885.74	Картометрический	0,1	-
317	2223494.92	452882.42	Картометрический	0,1	-
318	2223515.96	452871.73	Картометрический	0,1	-
319	2223558.76	452850.01	Картометрический	0,1	-
320	2223630.37	452814.35	Картометрический	0,1	-
321	2223687.22	452786.22	Картометрический	0,1	-
322	2223705.05	452776.91	Картометрический	0,1	-
323	2223774.45	452743.09	Картометрический	0,1	-
324	2223815.55	452722.76	Картометрический	0,1	-

Раздел 2

Сведения о местоположении границ объекта

Обозначение характерных точек границ	Координаты, м		Метод определения координат характерной точки	Средняя квадратическая погрешность положения характерной точки (Mf), м	Описание обозначения точки на местности (при наличии)
	X	Y			
1	2	3	4	5	6
325	2223838.62	452712.19	Картометрический	0,1	-
326	2223888.94	452687.65	Картометрический	0,1	-
327	2223955.03	452655.44	Картометрический	0,1	-
328	2223954.53	452654.17	Картометрический	0,1	-
329	2223982.19	452640.68	Картометрический	0,1	-
330	2223985.63	452639.00	Картометрический	0,1	-
331	2224001.36	452631.35	Картометрический	0,1	-
332	2224007.28	452628.59	Картометрический	0,1	-
333	2224012.60	452626.14	Картометрический	0,1	-
334	2224013.24	452625.83	Картометрический	0,1	-
335	2224014.38	452625.29	Картометрический	0,1	-
336	2224014.99	452625.00	Картометрический	0,1	-
337	2224017.55	452623.60	Картометрический	0,1	-
338	2224018.37	452623.15	Картометрический	0,1	-
339	2224020.08	452622.69	Картометрический	0,1	-
340	2224021.55	452622.27	Картометрический	0,1	-
341	2224021.95	452619.59	Картометрический	0,1	-
342	2224008.43	452626.11	Картометрический	0,1	-
343	2223928.16	452665.19	Картометрический	0,1	-
344	2223862.08	452697.34	Картометрический	0,1	-
345	2223811.54	452722.05	Картометрический	0,1	-
346	2223764.60	452744.72	Картометрический	0,1	-
347	2223721.69	452765.32	Картометрический	0,1	-
348	2223676.14	452787.37	Картометрический	0,1	-
349	2223656.15	452796.78	Картометрический	0,1	-
350	2223640.78	452803.86	Картометрический	0,1	-
351	2223627.97	452809.50	Картометрический	0,1	-
352	2223620.32	452812.37	Картометрический	0,1	-
353	2223608.33	452816.55	Картометрический	0,1	-
354	2223594.94	452820.41	Картометрический	0,1	-

Раздел 2

Сведения о местоположении границ объекта

Обозначение характерных точек границ	Координаты, м		Метод определения координат характерной точки	Средняя квадратическая погрешность положения характерной точки (Мт), м	Описание обозначения точки на местности (при наличии)
	X	Y			
1	2	3	4	5	6
355	2223590.22	452821.50	Картометрический	0,1	-
356	2223588.91	452818.92	Картометрический	0,1	-
357	2223530.54	452831.33	Картометрический	0,1	-
358	2223473.85	452844.04	Картометрический	0,1	-
359	2223472.80	452840.84	Картометрический	0,1	-
360	2223451.32	452845.24	Картометрический	0,1	-
361	2223375.53	452866.67	Картометрический	0,1	-
362	2223373.93	452859.36	Картометрический	0,1	-
363	2223313.74	452876.38	Картометрический	0,1	-
364	2223282.03	452885.35	Картометрический	0,1	-
365	2223282.85	452886.93	Картометрический	0,1	-
366	2223262.12	452891.33	Картометрический	0,1	-
367	2223261.26	452884.67	Картометрический	0,1	-
368	2223236.57	452890.01	Картометрический	0,1	-
307	2223237.82	452896.51	Картометрический	0,1	-
369	2222488.47	452401.53	Картометрический	0,1	-
370	2222519.38	452410.26	Картометрический	0,1	-
371	2222536.26	452369.25	Картометрический	0,1	-
372	2222501.61	452354.99	Картометрический	0,1	-
369	2222488.47	452401.53	Картометрический	0,1	-

3. Сведения о характерных точках части (частей) границы объекта

Обозначение характерных точек границ	Координаты, м		Метод определения координат характерной точки	Средняя квадратическая погрешность положения характерной точки (Мт), м	Описание обозначения точки на местности (при наличии)
	X	Y			
1	2	3	4	5	6
-	-	-	-	-	-

Раздел 3

Сведения о местоположении измененных (уточненных) границ объекта

1. Система координат -

2. Сведения о характерных точках границ объекта

Обозначение характерных точек границ	Существующие координаты, м		Измененные (уточненные) координаты, м		Метод определения координат характерной точки	Средняя квадратическая погрешность положения характерной точки (Mf), м	Описание обозначения точки на местности (при наличии)
	X	Y	X	Y			
1	2	3	4	5	6	7	8
-	-	-	-	-	-	-	

3. Сведения о характерных точках части (частей) границы объекта

Обозначение характерных точек границ	Существующие координаты, м		Измененные (уточненные) координаты, м		Метод определения координат характерной точки	Средняя квадратическая погрешность положения характерной точки (Mf), м	Описание обозначения точки на местности (при наличии)
	X	Y	X	Y			
1	2	3	4	5	6	7	8
-	-	-	-	-	-	-	

ОПИСАНИЕ МЕСТОПОЛОЖЕНИЯ ГРАНИЦ
с. Верхнее Мячково

(наименование объекта, местоположение границ которого описано (далее - объект))

Раздел 1

Сведения об объекте

№ п/п	Характеристики объекта	Описание характеристик
1	2	3
1.	Местоположение объекта	Московская область, Раменский городской округ
2.	Площадь объекта +/- величина погрешности определения площади (Р +/- Дельта Р)	2513795 кв. м ± 555 кв. м
3.	Иные характеристики объекта	

Раздел 2

Сведения о местоположении границ объекта

1. Система координат МСК-50, зона 2

2. Сведения о характерных точках границ объекта

Обозначение характерных точек границ	Координаты, м		Метод определения координат характерной точки	Средняя квадратическая погрешность положения характерной точки (Мт), м	Описание обозначения точки на местности (при наличии)
	X	Y			
1	2	3	4	5	6
Участок 1					
1	2219120.57	445548.39	Картометрический	0,1	-
2	2219101.31	445568.60	Картометрический	0,1	-
3	2219105.78	445573.04	Картометрический	0,1	-
4	2219056.10	445623.80	Картометрический	0,1	-
5	2219039.75	445640.50	Картометрический	0,1	-
6	2218943.64	445703.96	Картометрический	0,1	-
7	2218883.75	445743.50	Картометрический	0,1	-
8	2218851.25	445747.50	Картометрический	0,1	-
9	2218840.38	445761.20	Картометрический	0,1	-
10	2218768.75	445851.50	Картометрический	0,1	-
11	2218832.73	446004.90	Картометрический	0,1	-
12	2218814.23	446013.42	Картометрический	0,1	-
13	2218775.62	446031.20	Картометрический	0,1	-
14	2218795.64	446077.08	Картометрический	0,1	-
15	2218784.04	446082.78	Картометрический	0,1	-
16	2218837.33	446190.29	Картометрический	0,1	-
17	2218870.42	446256.06	Картометрический	0,1	-
18	2218841.41	446272.13	Картометрический	0,1	-
19	2218911.16	446412.45	Картометрический	0,1	-
20	2218959.79	446516.26	Картометрический	0,1	-
21	2218959.52	446516.41	Картометрический	0,1	-
22	2218964.03	446525.19	Картометрический	0,1	-
23	2218966.15	446524.16	Картометрический	0,1	-
24	2218975.54	446518.93	Картометрический	0,1	-
25	2218989.55	446547.09	Картометрический	0,1	-
26	2218997.13	446562.34	Картометрический	0,1	-

Раздел 2

Сведения о местоположении границ объекта

Обозначение характерных точек границ	Координаты, м		Метод определения координат характерной точки	Средняя квадратическая погрешность положения характерной точки (Mf), м	Описание обозначения точки на местности (при наличии)
	X	Y			
1	2	3	4	5	6
27	2219001.85	446570.67	Картометрический	0,1	-
28	2219011.34	446587.43	Картометрический	0,1	-
29	2219015.57	446593.66	Картометрический	0,1	-
30	2219026.45	446609.69	Картометрический	0,1	-
31	2219030.71	446615.97	Картометрический	0,1	-
32	2219037.82	446629.04	Картометрический	0,1	-
33	2219049.77	446651.01	Картометрический	0,1	-
34	2219059.17	446668.30	Картометрический	0,1	-
35	2219053.01	446672.77	Картометрический	0,1	-
36	2219039.49	446680.51	Картометрический	0,1	-
37	2219007.05	446699.07	Картометрический	0,1	-
38	2218984.16	446659.29	Картометрический	0,1	-
39	2218981.22	446655.43	Картометрический	0,1	-
40	2218976.79	446645.19	Картометрический	0,1	-
41	2218954.52	446662.76	Картометрический	0,1	-
42	2218962.96	446681.19	Картометрический	0,1	-
43	2218945.81	446664.38	Картометрический	0,1	-
44	2218943.73	446665.83	Картометрический	0,1	-
45	2218807.23	446531.70	Картометрический	0,1	-
46	2218804.48	446530.02	Картометрический	0,1	-
47	2218802.09	446530.24	Картометрический	0,1	-
48	2218747.28	446549.56	Картометрический	0,1	-
49	2218753.24	446532.04	Картометрический	0,1	-
50	2218717.81	446510.02	Картометрический	0,1	-
51	2218698.61	446522.75	Картометрический	0,1	-
52	2218668.25	446505.44	Картометрический	0,1	-
53	2218660.00	446500.74	Картометрический	0,1	-
54	2218658.25	446499.60	Картометрический	0,1	-
55	2218653.15	446502.68	Картометрический	0,1	-
56	2218643.47	446488.04	Картометрический	0,1	-

Раздел 2

Сведения о местоположении границ объекта

Обозначение характерных точек границ	Координаты, м		Метод определения координат характерной точки	Средняя квадратическая погрешность положения характерной точки (Mf), м	Описание обозначения точки на местности (при наличии)
	X	Y			
1	2	3	4	5	6
57	2218647.56	446485.18	Картометрический	0,1	-
58	2218644.79	446480.88	Картометрический	0,1	-
59	2218612.56	446502.10	Картометрический	0,1	-
60	2218576.32	446441.57	Картометрический	0,1	-
61	2218559.49	446412.75	Картометрический	0,1	-
62	2218527.04	446433.87	Картометрический	0,1	-
63	2218516.56	446440.69	Картометрический	0,1	-
64	2218470.12	446371.07	Картометрический	0,1	-
65	2218437.24	446393.18	Картометрический	0,1	-
66	2218351.24	446266.47	Картометрический	0,1	-
67	2218342.72	446247.58	Картометрический	0,1	-
68	2218321.58	446243.76	Картометрический	0,1	-
69	2218292.03	446238.60	Картометрический	0,1	-
70	2218262.42	446233.24	Картометрический	0,1	-
71	2218215.40	446224.47	Картометрический	0,1	-
72	2218181.21	446261.73	Картометрический	0,1	-
73	2218140.65	446249.47	Картометрический	0,1	-
74	2217944.08	446327.10	Картометрический	0,1	-
75	2217943.85	446326.52	Картометрический	0,1	-
76	2217935.85	446308.94	Картометрический	0,1	-
77	2217923.42	446298.58	Картометрический	0,1	-
78	2217858.08	446243.62	Картометрический	0,1	-
79	2217861.59	446240.20	Картометрический	0,1	-
80	2217861.13	446239.87	Картометрический	0,1	-
81	2217847.31	446236.58	Картометрический	0,1	-
82	2217835.37	446238.89	Картометрический	0,1	-
83	2217817.60	446260.78	Картометрический	0,1	-
84	2217813.46	446265.74	Картометрический	0,1	-
85	2217782.29	446253.83	Картометрический	0,1	-
86	2217756.94	446247.83	Картометрический	0,1	-

Раздел 2

Сведения о местоположении границ объекта

Обозначение характерных точек границ	Координаты, м		Метод определения координат характерной точки	Средняя квадратическая погрешность положения характерной точки (Mf), м	Описание обозначения точки на местности (при наличии)
	X	Y			
1	2	3	4	5	6
87	2217744.40	446244.35	Картометрический	0,1	-
88	2217728.96	446240.06	Картометрический	0,1	-
89	2217700.63	446228.99	Картометрический	0,1	-
90	2217674.37	446218.84	Картометрический	0,1	-
91	2217662.18	446214.06	Картометрический	0,1	-
92	2217642.13	446205.86	Картометрический	0,1	-
93	2217638.57	446204.52	Картометрический	0,1	-
94	2217509.64	446159.02	Картометрический	0,1	-
95	2217510.04	446151.67	Картометрический	0,1	-
96	2217450.89	446114.43	Картометрический	0,1	-
97	2217424.21	446085.04	Картометрический	0,1	-
98	2217470.95	446060.47	Картометрический	0,1	-
99	2217503.44	446022.05	Картометрический	0,1	-
100	2217546.97	445968.17	Картометрический	0,1	-
101	2217570.46	445962.75	Картометрический	0,1	-
102	2217648.41	445887.83	Картометрический	0,1	-
103	2217601.29	445837.42	Картометрический	0,1	-
104	2217518.72	445740.36	Картометрический	0,1	-
105	2217501.45	445722.30	Картометрический	0,1	-
106	2217502.31	445721.79	Картометрический	0,1	-
107	2217507.97	445719.18	Картометрический	0,1	-
108	2217507.99	445719.17	Картометрический	0,1	-
109	2217507.96	445719.13	Картометрический	0,1	-
110	2217510.34	445717.86	Картометрический	0,1	-
111	2217510.99	445717.49	Картометрический	0,1	-
112	2217514.44	445716.02	Картометрический	0,1	-
113	2217516.65	445715.22	Картометрический	0,1	-
114	2217562.03	445678.47	Картометрический	0,1	-
115	2217572.56	445669.93	Картометрический	0,1	-
116	2217584.01	445661.66	Картометрический	0,1	-

Раздел 2

Сведения о местоположении границ объекта

Обозначение характерных точек границ	Координаты, м		Метод определения координат характерной точки	Средняя квадратическая погрешность положения характерной точки (Mf), м	Описание обозначения точки на местности (при наличии)
	X	Y			
1	2	3	4	5	6
117	2217685.31	445588.49	Картометрический	0,1	-
118	2217699.01	445579.26	Картометрический	0,1	-
119	2217832.58	445494.10	Картометрический	0,1	-
120	2217873.36	445460.96	Картометрический	0,1	-
121	2217873.41	445460.97	Картометрический	0,1	-
122	2217953.77	445406.76	Картометрический	0,1	-
123	2217982.59	445386.79	Картометрический	0,1	-
124	2218001.42	445371.63	Картометрический	0,1	-
125	2218006.02	445367.93	Картометрический	0,1	-
126	2218005.81	445367.67	Картометрический	0,1	-
127	2218048.40	445342.36	Картометрический	0,1	-
128	2218049.55	445341.65	Картометрический	0,1	-
129	2218050.42	445342.72	Картометрический	0,1	-
130	2218116.27	445288.50	Картометрический	0,1	-
131	2218196.80	445218.33	Картометрический	0,1	-
132	2218251.56	445170.50	Картометрический	0,1	-
133	2218364.90	445067.80	Картометрический	0,1	-
134	2218415.57	445021.90	Картометрический	0,1	-
135	2218426.35	445010.45	Картометрический	0,1	-
136	2218440.14	444996.78	Картометрический	0,1	-
137	2218440.58	444996.33	Картометрический	0,1	-
138	2218466.90	445018.31	Картометрический	0,1	-
139	2218472.78	445053.52	Картометрический	0,1	-
140	2218477.08	445114.49	Картометрический	0,1	-
141	2218477.29	445117.95	Картометрический	0,1	-
142	2218478.22	445135.97	Картометрический	0,1	-
143	2218478.39	445139.02	Картометрический	0,1	-
144	2218480.00	445153.54	Картометрический	0,1	-
145	2218467.97	445179.29	Картометрический	0,1	-
146	2218480.96	445195.78	Картометрический	0,1	-

Раздел 2

Сведения о местоположении границ объекта

Обозначение характерных точек границ	Координаты, м		Метод определения координат характерной точки	Средняя квадратическая погрешность положения характерной точки (Mf), м	Описание обозначения точки на местности (при наличии)
	X	Y			
1	2	3	4	5	6
147	2218486.02	445230.37	Картометрический	0,1	-
148	2218544.60	445249.35	Картометрический	0,1	-
149	2218564.14	445253.29	Картометрический	0,1	-
150	2218581.78	445257.68	Картометрический	0,1	-
151	2218600.18	445262.51	Картометрический	0,1	-
152	2218610.50	445262.78	Картометрический	0,1	-
153	2218618.32	445264.38	Картометрический	0,1	-
154	2218618.03	445265.81	Картометрический	0,1	-
155	2218635.60	445269.74	Картометрический	0,1	-
156	2218636.12	445267.73	Картометрический	0,1	-
157	2218656.25	445272.44	Картометрический	0,1	-
158	2218655.76	445274.40	Картометрический	0,1	-
159	2218674.79	445278.66	Картометрический	0,1	-
160	2218674.81	445278.61	Картометрический	0,1	-
161	2218674.83	445278.62	Картометрический	0,1	-
162	2218675.83	445278.54	Картометрический	0,1	-
163	2218696.84	445282.03	Картометрический	0,1	-
164	2218697.09	445280.99	Картометрический	0,1	-
165	2218718.83	445286.66	Картометрический	0,1	-
166	2218733.08	445291.16	Картометрический	0,1	-
167	2218788.51	445307.91	Картометрический	0,1	-
168	2218815.22	445312.70	Картометрический	0,1	-
169	2218847.43	445313.98	Картометрический	0,1	-
170	2218847.94	445311.22	Картометрический	0,1	-
171	2218863.06	445316.76	Картометрический	0,1	-
172	2218866.98	445317.75	Картометрический	0,1	-
173	2218876.90	445320.31	Картометрический	0,1	-
174	2218886.80	445324.55	Картометрический	0,1	-
175	2218889.91	445325.78	Картометрический	0,1	-
176	2218904.68	445333.28	Картометрический	0,1	-

Раздел 2

Сведения о местоположении границ объекта

Обозначение характерных точек границ	Координаты, м		Метод определения координат характерной точки	Средняя квадратическая погрешность положения характерной точки (Mf), м	Описание обозначения точки на местности (при наличии)
	X	Y			
1	2	3	4	5	6
177	2218907.54	445336.05	Картометрический	0,1	-
178	2218933.82	445356.87	Картометрический	0,1	-
179	2218937.43	445360.28	Картометрический	0,1	-
180	2218940.53	445363.95	Картометрический	0,1	-
181	2218946.57	445368.52	Картометрический	0,1	-
182	2218961.80	445380.05	Картометрический	0,1	-
183	2218969.07	445394.80	Картометрический	0,1	-
184	2218971.52	445397.55	Картометрический	0,1	-
185	2218978.21	445413.24	Картометрический	0,1	-
186	2218986.00	445425.66	Картометрический	0,1	-
187	2218986.23	445425.38	Картометрический	0,1	-
188	2219000.72	445440.35	Картометрический	0,1	-
189	2219017.76	445458.63	Картометрический	0,1	-
190	2219034.23	445477.43	Картометрический	0,1	-
191	2219069.68	445516.67	Картометрический	0,1	-
192	2219095.96	445514.62	Картометрический	0,1	-
193	2219115.93	445542.03	Картометрический	0,1	-
1	2219120.57	445548.39	Картометрический	0,1	-
194	2221043.00	446398.00	Картометрический	0,1	-
195	2221019.42	446414.09	Картометрический	0,1	-
196	2221010.75	446420.00	Картометрический	0,1	-
197	2220875.25	446512.50	Картометрический	0,1	-
198	2220855.49	446526.03	Картометрический	0,1	-
199	2220802.25	446562.50	Картометрический	0,1	-
200	2220674.00	446549.50	Картометрический	0,1	-
201	2220665.52	446560.35	Картометрический	0,1	-
202	2220670.82	446565.72	Картометрический	0,1	-
203	2220687.63	446584.62	Картометрический	0,1	-
204	2220664.39	446606.17	Картометрический	0,1	-
205	2220647.39	446587.34	Картометрический	0,1	-

Раздел 2

Сведения о местоположении границ объекта

Обозначение характерных точек границ	Координаты, м		Метод определения координат характерной точки	Средняя квадратическая погрешность положения характерной точки (Mf), м	Описание обозначения точки на местности (при наличии)
	X	Y			
1	2	3	4	5	6
206	2220645.80	446585.57	Картометрический	0,1	-
207	2220588.00	446659.50	Картометрический	0,1	-
208	2220226.64	446226.69	Картометрический	0,1	-
209	2220253.79	446209.11	Картометрический	0,1	-
210	2220264.61	446201.61	Картометрический	0,1	-
211	2220294.03	446183.09	Картометрический	0,1	-
212	2220320.78	446163.07	Картометрический	0,1	-
213	2220356.01	446139.76	Картометрический	0,1	-
214	2220379.92	446122.52	Картометрический	0,1	-
215	2220394.92	446112.77	Картометрический	0,1	-
216	2220406.81	446106.60	Картометрический	0,1	-
217	2220409.85	446105.12	Картометрический	0,1	-
218	2220413.17	446101.36	Картометрический	0,1	-
219	2220431.17	446071.16	Картометрический	0,1	-
220	2220448.71	446050.94	Картометрический	0,1	-
221	2220452.91	446046.26	Картометрический	0,1	-
222	2220453.96	446047.43	Картометрический	0,1	-
223	2220461.67	446049.59	Картометрический	0,1	-
224	2220468.57	446060.62	Картометрический	0,1	-
225	2220488.85	446078.17	Картометрический	0,1	-
226	2220515.65	446055.56	Картометрический	0,1	-
227	2220532.91	446073.65	Картометрический	0,1	-
228	2220556.61	446052.80	Картометрический	0,1	-
229	2220539.69	446034.44	Картометрический	0,1	-
230	2220553.27	446022.52	Картометрический	0,1	-
231	2220544.34	446013.57	Картометрический	0,1	-
232	2220535.88	446004.55	Картометрический	0,1	-
233	2220515.87	445983.19	Картометрический	0,1	-
234	2220501.83	445968.09	Картометрический	0,1	-
235	2220506.41	445967.92	Картометрический	0,1	-

Раздел 2

Сведения о местоположении границ объекта

Обозначение характерных точек границ	Координаты, м		Метод определения координат характерной точки	Средняя квадратическая погрешность положения характерной точки (Mf), м	Описание обозначения точки на местности (при наличии)
	X	Y			
1	2	3	4	5	6
236	2220476.65	445936.94	Картометрический	0,1	-
237	2220473.26	445937.23	Картометрический	0,1	-
238	2220468.71	445932.38	Картометрический	0,1	-
239	2220448.72	445911.83	Картометрический	0,1	-
240	2220443.21	445907.46	Картометрический	0,1	-
241	2220436.56	445901.73	Картометрический	0,1	-
242	2220385.61	445858.09	Картометрический	0,1	-
243	2220376.00	445849.53	Картометрический	0,1	-
244	2220357.04	445832.63	Картометрический	0,1	-
245	2220315.43	445793.72	Картометрический	0,1	-
246	2220252.91	445734.59	Картометрический	0,1	-
247	2220245.18	445727.22	Картометрический	0,1	-
248	2220242.23	445724.52	Картометрический	0,1	-
249	2220215.43	445695.79	Картометрический	0,1	-
250	2220209.80	445689.28	Картометрический	0,1	-
251	2220190.90	445666.19	Картометрический	0,1	-
252	2220184.68	445658.61	Картометрический	0,1	-
253	2220182.30	445656.33	Картометрический	0,1	-
254	2220163.09	445641.60	Картометрический	0,1	-
255	2220154.46	445654.51	Картометрический	0,1	-
256	2220133.40	445685.41	Картометрический	0,1	-
257	2220105.50	445726.95	Картометрический	0,1	-
258	2220093.37	445748.31	Картометрический	0,1	-
259	2220080.54	445770.50	Картометрический	0,1	-
260	2220080.56	445770.51	Картометрический	0,1	-
261	2220069.50	445789.54	Картометрический	0,1	-
262	2220074.70	445822.72	Картометрический	0,1	-
263	2220077.25	445823.87	Картометрический	0,1	-
264	2220064.13	445853.33	Картометрический	0,1	-
265	2220057.57	445869.58	Картометрический	0,1	-

Раздел 2

Сведения о местоположении границ объекта

Обозначение характерных точек границ	Координаты, м		Метод определения координат характерной точки	Средняя квадратическая погрешность положения характерной точки (Mf), м	Описание обозначения точки на местности (при наличии)
	X	Y			
1	2	3	4	5	6
266	2220044.92	445900.93	Картометрический	0,1	-
267	2220042.54	445906.15	Картометрический	0,1	-
268	2220064.82	445912.77	Картометрический	0,1	-
269	2220026.90	445947.55	Картометрический	0,1	-
270	2220019.10	445954.71	Картометрический	0,1	-
271	2219997.45	445990.82	Картометрический	0,1	-
272	2219970.47	445990.71	Картометрический	0,1	-
273	2219970.45	445994.21	Картометрический	0,1	-
274	2219967.67	445998.64	Картометрический	0,1	-
275	2219952.36	446013.68	Картометрический	0,1	-
276	2219940.36	446025.86	Картометрический	0,1	-
277	2219923.76	446049.67	Картометрический	0,1	-
278	2219919.23	446056.58	Картометрический	0,1	-
279	2219916.25	446061.15	Картометрический	0,1	-
280	2219913.37	446066.22	Картометрический	0,1	-
281	2219908.79	446074.73	Картометрический	0,1	-
282	2219908.24	446074.52	Картометрический	0,1	-
283	2219906.33	446078.28	Картометрический	0,1	-
284	2219888.20	446114.15	Картометрический	0,1	-
285	2219884.78	446121.92	Картометрический	0,1	-
286	2219875.69	446139.97	Картометрический	0,1	-
287	2219869.09	446153.88	Картометрический	0,1	-
288	2219858.54	446176.50	Картометрический	0,1	-
289	2219847.51	446198.99	Картометрический	0,1	-
290	2219836.13	446220.82	Картометрический	0,1	-
291	2219823.74	446244.03	Картометрический	0,1	-
292	2219824.28	446244.27	Картометрический	0,1	-
293	2219810.09	446273.17	Картометрический	0,1	-
294	2219810.00	446273.35	Картометрический	0,1	-
295	2219799.60	446293.54	Картометрический	0,1	-

Раздел 2

Сведения о местоположении границ объекта

Обозначение характерных точек границ	Координаты, м		Метод определения координат характерной точки	Средняя квадратическая погрешность положения характерной точки (Mf), м	Описание обозначения точки на местности (при наличии)
	X	Y			
1	2	3	4	5	6
296	2219798.87	446293.64	Картометрический	0,1	-
297	2219793.58	446304.20	Картометрический	0,1	-
298	2219786.40	446306.51	Картометрический	0,1	-
299	2219784.79	446309.80	Картометрический	0,1	-
300	2219782.14	446306.38	Картометрический	0,1	-
301	2219780.54	446304.33	Картометрический	0,1	-
302	2219780.77	446303.88	Картометрический	0,1	-
303	2219778.90	446302.43	Картометрический	0,1	-
304	2219749.22	446263.08	Картометрический	0,1	-
305	2219675.18	446164.90	Картометрический	0,1	-
306	2219573.60	446030.21	Картометрический	0,1	-
307	2219415.10	445810.96	Картометрический	0,1	-
308	2219356.07	445729.30	Картометрический	0,1	-
309	2219326.78	445688.77	Картометрический	0,1	-
310	2219261.08	445642.25	Картометрический	0,1	-
311	2219282.42	445616.60	Картометрический	0,1	-
312	2219274.39	445610.61	Картометрический	0,1	-
313	2219155.75	445522.00	Картометрический	0,1	-
314	2219156.34	445521.19	Картометрический	0,1	-
315	2219169.22	445503.49	Картометрический	0,1	-
316	2219172.83	445498.53	Картометрический	0,1	-
317	2219178.54	445502.79	Картометрический	0,1	-
318	2219180.78	445498.15	Картометрический	0,1	-
319	2219180.81	445498.07	Картометрический	0,1	-
320	2219187.29	445503.75	Картометрический	0,1	-
321	2219187.07	445504.23	Картометрический	0,1	-
322	2219206.75	445520.69	Картометрический	0,1	-
323	2219211.27	445524.12	Картометрический	0,1	-
324	2219235.59	445544.92	Картометрический	0,1	-
325	2219240.63	445548.70	Картометрический	0,1	-

Раздел 2

Сведения о местоположении границ объекта

Обозначение характерных точек границ	Координаты, м		Метод определения координат характерной точки	Средняя квадратическая погрешность положения характерной точки (Mf), м	Описание обозначения точки на местности (при наличии)
	X	Y			
1	2	3	4	5	6
326	2219255.51	445561.41	Картометрический	0,1	-
327	2219268.83	445572.09	Картометрический	0,1	-
328	2219270.70	445573.70	Картометрический	0,1	-
329	2219274.23	445576.84	Картометрический	0,1	-
330	2219288.45	445591.29	Картометрический	0,1	-
331	2219291.34	445593.11	Картометрический	0,1	-
332	2219290.64	445594.23	Картометрический	0,1	-
333	2219292.17	445596.77	Картометрический	0,1	-
334	2219295.51	445599.33	Картометрический	0,1	-
335	2219328.19	445624.42	Картометрический	0,1	-
336	2219339.76	445630.54	Картометрический	0,1	-
337	2219348.09	445612.55	Картометрический	0,1	-
338	2219325.38	445602.45	Картометрический	0,1	-
339	2219332.91	445585.26	Картометрический	0,1	-
340	2219336.56	445587.34	Картометрический	0,1	-
341	2219339.89	445589.24	Картометрический	0,1	-
342	2219351.79	445571.11	Картометрический	0,1	-
343	2219364.51	445578.46	Картометрический	0,1	-
344	2219372.45	445560.00	Картометрический	0,1	-
345	2219381.49	445539.22	Картометрический	0,1	-
346	2219390.82	445522.12	Картометрический	0,1	-
347	2219389.40	445521.41	Картометрический	0,1	-
348	2219398.48	445502.63	Картометрический	0,1	-
349	2219374.67	445490.78	Картометрический	0,1	-
350	2219373.09	445490.11	Картометрический	0,1	-
351	2219373.54	445489.03	Картометрический	0,1	-
352	2219381.05	445471.17	Картометрический	0,1	-
353	2219389.57	445452.11	Картометрический	0,1	-
354	2219397.53	445433.58	Картометрический	0,1	-
355	2219405.78	445413.91	Картометрический	0,1	-

Раздел 2

Сведения о местоположении границ объекта

Обозначение характерных точек границ	Координаты, м		Метод определения координат характерной точки	Средняя квадратическая погрешность положения характерной точки (Mf), м	Описание обозначения точки на местности (при наличии)
	X	Y			
1	2	3	4	5	6
356	2219407.77	445409.70	Картометрический	0,1	-
357	2219407.15	445409.54	Картометрический	0,1	-
358	2219414.65	445392.01	Картометрический	0,1	-
359	2219412.62	445391.22	Картометрический	0,1	-
360	2219421.56	445373.40	Картометрический	0,1	-
361	2219390.87	445361.18	Картометрический	0,1	-
362	2219398.82	445342.56	Картометрический	0,1	-
363	2219430.50	445355.34	Картометрический	0,1	-
364	2219431.11	445355.72	Картометрический	0,1	-
365	2219436.32	445357.65	Картометрический	0,1	-
366	2219454.95	445366.40	Картометрический	0,1	-
367	2219463.66	445349.13	Картометрический	0,1	-
368	2219451.91	445344.46	Картометрический	0,1	-
369	2219452.69	445342.62	Картометрический	0,1	-
370	2219439.87	445337.69	Картометрический	0,1	-
371	2219438.78	445337.28	Картометрический	0,1	-
372	2219438.82	445336.52	Картометрический	0,1	-
373	2219446.23	445318.78	Картометрический	0,1	-
374	2219447.66	445315.58	Картометрический	0,1	-
375	2219454.69	445299.91	Картометрический	0,1	-
376	2219456.85	445300.74	Картометрический	0,1	-
377	2219468.72	445305.25	Картометрический	0,1	-
378	2219470.92	445301.09	Картометрический	0,1	-
379	2219471.13	445301.24	Картометрический	0,1	-
380	2219475.69	445293.05	Картометрический	0,1	-
381	2219523.57	445186.82	Картометрический	0,1	-
382	2219522.12	445186.08	Картометрический	0,1	-
383	2219516.02	445182.42	Картометрический	0,1	-
384	2219506.31	445178.98	Картометрический	0,1	-
385	2219506.97	445176.82	Картометрический	0,1	-

Раздел 2

Сведения о местоположении границ объекта

Обозначение характерных точек границ	Координаты, м		Метод определения координат характерной точки	Средняя квадратическая погрешность положения характерной точки (Mf), м	Описание обозначения точки на местности (при наличии)
	X	Y			
1	2	3	4	5	6
386	2219514.60	445159.15	Картометрический	0,1	-
387	2219525.47	445163.97	Картометрический	0,1	-
388	2219529.34	445157.91	Картометрический	0,1	-
389	2219534.03	445147.55	Картометрический	0,1	-
390	2219543.61	445129.57	Картометрический	0,1	-
391	2219555.44	445113.97	Картометрический	0,1	-
392	2219557.04	445112.47	Картометрический	0,1	-
393	2219553.65	445110.50	Картометрический	0,1	-
394	2219555.10	445108.78	Картометрический	0,1	-
395	2219555.70	445107.84	Картометрический	0,1	-
396	2219556.24	445106.57	Картометрический	0,1	-
397	2219556.59	445104.74	Картометрический	0,1	-
398	2219556.51	445103.08	Картометрический	0,1	-
399	2219555.67	445100.64	Картометрический	0,1	-
400	2219554.36	445098.92	Картометрический	0,1	-
401	2219527.74	445080.93	Картометрический	0,1	-
402	2219516.19	445073.62	Картометрический	0,1	-
403	2219497.77	445060.06	Картометрический	0,1	-
404	2219483.11	445048.87	Картометрический	0,1	-
405	2219478.03	445056.48	Картометрический	0,1	-
406	2219404.47	445017.18	Картометрический	0,1	-
407	2219396.60	445012.97	Картометрический	0,1	-
408	2219366.84	444999.47	Картометрический	0,1	-
409	2219337.77	444986.27	Картометрический	0,1	-
410	2219311.82	444974.50	Картометрический	0,1	-
411	2219286.14	444962.85	Картометрический	0,1	-
412	2219278.02	444959.05	Картометрический	0,1	-
413	2219276.27	444955.45	Картометрический	0,1	-
414	2219145.21	444887.78	Картометрический	0,1	-
415	2219144.22	444868.89	Картометрический	0,1	-

Раздел 2

Сведения о местоположении границ объекта

Обозначение характерных точек границ	Координаты, м		Метод определения координат характерной точки	Средняя квадратическая погрешность положения характерной точки (Mf), м	Описание обозначения точки на местности (при наличии)
	X	Y			
1	2	3	4	5	6
416	2219139.76	444857.34	Картометрический	0,1	-
417	2219138.24	444853.38	Картометрический	0,1	-
418	2219124.94	444818.91	Картометрический	0,1	-
419	2219099.86	444734.88	Картометрический	0,1	-
420	2219084.46	444685.36	Картометрический	0,1	-
421	2219079.77	444678.88	Картометрический	0,1	-
422	2219072.23	444654.44	Картометрический	0,1	-
423	2219105.02	444604.36	Картометрический	0,1	-
424	2219173.63	444628.58	Картометрический	0,1	-
425	2219191.13	444637.36	Картометрический	0,1	-
426	2219243.41	444684.20	Картометрический	0,1	-
427	2219310.07	444744.31	Картометрический	0,1	-
428	2219398.03	444843.28	Картометрический	0,1	-
429	2219443.82	444894.79	Картометрический	0,1	-
430	2219468.07	444914.43	Картометрический	0,1	-
431	2219468.01	444914.43	Картометрический	0,1	-
432	2219550.61	444981.33	Картометрический	0,1	-
433	2219587.04	445010.90	Картометрический	0,1	-
434	2219610.27	445047.82	Картометрический	0,1	-
435	2219625.31	445060.79	Картометрический	0,1	-
436	2219633.64	445067.01	Картометрический	0,1	-
437	2219636.16	445066.96	Картометрический	0,1	-
438	2219638.03	445067.07	Картометрический	0,1	-
439	2219684.86	445107.83	Картометрический	0,1	-
440	2219691.23	445111.72	Картометрический	0,1	-
441	2219705.81	445126.20	Картометрический	0,1	-
442	2219735.15	445153.46	Картометрический	0,1	-
443	2219778.10	445175.89	Картометрический	0,1	-
444	2219779.19	445175.70	Картометрический	0,1	-
445	2219780.45	445175.78	Картометрический	0,1	-

Раздел 2

Сведения о местоположении границ объекта

Обозначение характерных точек границ	Координаты, м		Метод определения координат характерной точки	Средняя квадратическая погрешность положения характерной точки (Mf), м	Описание обозначения точки на местности (при наличии)
	X	Y			
1	2	3	4	5	6
446	2219781.34	445176.32	Картометрический	0,1	-
447	2219782.10	445177.54	Картометрический	0,1	-
448	2219782.99	445182.25	Картометрический	0,1	-
449	2219796.34	445189.81	Картометрический	0,1	-
450	2219804.65	445191.06	Картометрический	0,1	-
451	2219806.70	445191.73	Картометрический	0,1	-
452	2219810.44	445193.57	Картометрический	0,1	-
453	2219817.14	445197.39	Картометрический	0,1	-
454	2219815.17	445200.38	Картометрический	0,1	-
455	2219815.33	445200.50	Картометрический	0,1	-
456	2219827.56	445208.10	Картометрический	0,1	-
457	2219908.20	445259.81	Картометрический	0,1	-
458	2219957.28	445292.93	Картометрический	0,1	-
459	2220026.03	445340.07	Картометрический	0,1	-
460	2220093.75	445400.03	Картометрический	0,1	-
461	2220118.50	445413.50	Картометрический	0,1	-
462	2220114.60	445420.09	Картометрический	0,1	-
463	2220147.08	445448.56	Картометрический	0,1	-
464	2220155.65	445456.07	Картометрический	0,1	-
465	2220155.72	445456.14	Картометрический	0,1	-
466	2220156.00	445456.39	Картометрический	0,1	-
467	2220160.72	445460.51	Картометрический	0,1	-
468	2220215.80	445508.80	Картометрический	0,1	-
469	2220215.77	445508.80	Картометрический	0,1	-
470	2220229.66	445520.75	Картометрический	0,1	-
471	2220231.53	445521.77	Картометрический	0,1	-
472	2220259.76	445547.58	Картометрический	0,1	-
473	2220261.77	445550.45	Картометрический	0,1	-
474	2220259.93	445562.43	Картометрический	0,1	-
475	2220274.96	445576.87	Картометрический	0,1	-

Раздел 2

Сведения о местоположении границ объекта

Обозначение характерных точек границ	Координаты, м		Метод определения координат характерной точки	Средняя квадратическая погрешность положения характерной точки (Mf), м	Описание обозначения точки на местности (при наличии)
	X	Y			
1	2	3	4	5	6
476	2220310.38	445610.03	Картометрический	0,1	-
477	2220333.81	445631.97	Картометрический	0,1	-
478	2220333.86	445633.50	Картометрический	0,1	-
479	2220340.69	445640.16	Картометрический	0,1	-
480	2220342.10	445639.72	Картометрический	0,1	-
481	2220352.84	445649.78	Картометрический	0,1	-
482	2220351.32	445651.37	Картометрический	0,1	-
483	2220456.17	445749.34	Картометрический	0,1	-
484	2220549.43	445839.42	Картометрический	0,1	-
485	2220641.23	445929.99	Картометрический	0,1	-
486	2220752.54	446038.37	Картометрический	0,1	-
487	2220882.39	446163.13	Картометрический	0,1	-
488	2220958.61	446247.98	Картометрический	0,1	-
489	2220956.85	446258.93	Картометрический	0,1	-
490	2220974.79	446300.78	Картометрический	0,1	-
491	2220999.02	446348.61	Картометрический	0,1	-
492	2221007.64	446373.61	Картометрический	0,1	-
194	2221043.00	446398.00	Картометрический	0,1	-
493	2219891.83	446051.44	Картометрический	0,1	-
494	2219802.64	446007.36	Картометрический	0,1	-
495	2219758.12	446096.48	Картометрический	0,1	-
496	2219846.75	446142.09	Картометрический	0,1	-
493	2219891.83	446051.44	Картометрический	0,1	-
497	2217943.05	447180.61	Картометрический	0,1	-
498	2217904.46	447248.26	Картометрический	0,1	-
499	2217894.08	447266.47	Картометрический	0,1	-
500	2217898.47	447268.82	Картометрический	0,1	-
501	2217909.40	447273.77	Картометрический	0,1	-
502	2217871.11	447364.36	Картометрический	0,1	-
503	2217867.20	447374.30	Картометрический	0,1	-

Раздел 2

Сведения о местоположении границ объекта

Обозначение характерных точек границ	Координаты, м		Метод определения координат характерной точки	Средняя квадратическая погрешность положения характерной точки (Mf), м	Описание обозначения точки на местности (при наличии)
	X	Y			
1	2	3	4	5	6
504	2217839.43	447365.03	Картометрический	0,1	-
505	2217810.00	447355.21	Картометрический	0,1	-
506	2217808.39	447353.63	Картометрический	0,1	-
507	2217792.68	447348.38	Картометрический	0,1	-
508	2217758.11	447343.02	Картометрический	0,1	-
509	2217659.74	447341.83	Картометрический	0,1	-
510	2217486.09	447287.75	Картометрический	0,1	-
511	2217475.05	447280.09	Картометрический	0,1	-
512	2217422.41	447244.36	Картометрический	0,1	-
513	2217556.64	447275.41	Картометрический	0,1	-
514	2217600.01	447285.45	Картометрический	0,1	-
515	2217644.10	447295.65	Картометрический	0,1	-
516	2217657.03	447298.64	Картометрический	0,1	-
517	2217712.29	447311.43	Картометрический	0,1	-
518	2217802.39	447125.12	Картометрический	0,1	-
497	2217943.05	447180.61	Картометрический	0,1	-
519	2218996.07	445343.12	Картометрический	0,1	-
520	2218995.41	445344.08	Картометрический	0,1	-
521	2218994.57	445345.28	Картометрический	0,1	-
522	2218991.69	445349.42	Картометрический	0,1	-
523	2218975.03	445339.14	Картометрический	0,1	-
524	2218976.72	445332.30	Картометрический	0,1	-
519	2218996.07	445343.12	Картометрический	0,1	-

Раздел 2

Сведения о местоположении границ объекта

3. Сведения о характерных точках части (частей) границы объекта

Обозначение характерных точек границ	Координаты, м		Метод определения координат характерной точки	Средняя квадратическая погрешность положения характерной точки (Mt), м	Описание обозначения точки на местности (при наличии)
	X	Y			
1	2	3	4	5	6
-	-	-	-	-	-

Раздел 3

Сведения о местоположении измененных (уточненных) границ объекта

1. Система координат -

2. Сведения о характерных точках границ объекта

Обозначение характерных точек границ	Существующие координаты, м		Измененные (уточненные) координаты, м		Метод определения координат характерной точки	Средняя квадратическая погрешность положения характерной точки (Mf), м	Описание обозначения точки на местности (при наличии)
	X	Y	X	Y			
1	2	3	4	5	6	7	8
-	-	-	-	-	-	-	

3. Сведения о характерных точках части (частей) границы объекта

Обозначение характерных точек границ	Существующие координаты, м		Измененные (уточненные) координаты, м		Метод определения координат характерной точки	Средняя квадратическая погрешность положения характерной точки (Mf), м	Описание обозначения точки на местности (при наличии)
	X	Y	X	Y			
1	2	3	4	5	6	7	8
-	-	-	-	-	-	-	

ОПИСАНИЕ МЕСТОПОЛОЖЕНИЯ ГРАНИЦ

с. Вишняково

(наименование объекта, местоположение границ которого описано (далее - объект))

Раздел 1

Сведения об объекте

№ п/п	Характеристики объекта	Описание характеристик
1	2	3
1.	Местоположение объекта	Московская область, Раменский городской округ
2.	Площадь объекта +/- величина погрешности определения площади (Р +/- Дельта Р)	950810 кв. м ± 341 кв. м
3.	Иные характеристики объекта	

Раздел 2

Сведения о местоположении границ объекта

1. Система координат МСК-50, зона 2

2. Сведения о характерных точках границ объекта

Обозначение характерных точек границ	Координаты, м		Метод определения координат характерной точки	Средняя квадратическая погрешность положения характерной точки (Мт), м	Описание обозначения точки на местности (при наличии)
	X	Y			
1	2	3	4	5	6
Участок 1					
1	2218668.16	430217.44	Картометрический	0,1	-
2	2218685.62	430250.50	Картометрический	0,1	-
3	2218848.31	430178.29	Картометрический	0,1	-
4	2219031.02	430264.20	Картометрический	0,1	-
5	2219095.79	430288.07	Картометрический	0,1	-
6	2219113.35	430626.18	Картометрический	0,1	-
7	2219112.60	430653.62	Картометрический	0,1	-
8	2219116.38	430680.97	Картометрический	0,1	-
9	2219156.78	430750.33	Картометрический	0,1	-
10	2219258.52	430752.90	Картометрический	0,1	-
11	2219266.11	430831.87	Картометрический	0,1	-
12	2219356.28	430827.71	Картометрический	0,1	-
13	2219453.65	430823.49	Картометрический	0,1	-
14	2219465.24	430803.32	Картометрический	0,1	-
15	2219467.91	430804.12	Картометрический	0,1	-
16	2219492.05	430820.52	Картометрический	0,1	-
17	2219553.53	430834.72	Картометрический	0,1	-
18	2219556.64	430591.61	Картометрический	0,1	-
19	2219661.00	430600.05	Картометрический	0,1	-
20	2219677.46	430624.12	Картометрический	0,1	-
21	2219860.08	430721.71	Картометрический	0,1	-
22	2219882.87	430665.97	Картометрический	0,1	-
23	2219937.94	430643.17	Картометрический	0,1	-
24	2219829.06	430619.74	Картометрический	0,1	-
25	2219816.40	430595.67	Картометрический	0,1	-
26	2219913.88	430469.62	Картометрический	0,1	-

Раздел 2

Сведения о местоположении границ объекта

Обозначение характерных точек границ	Координаты, м		Метод определения координат характерной точки	Средняя квадратическая погрешность положения характерной точки (Mf), м	Описание обозначения точки на местности (при наличии)
	X	Y			
1	2	3	4	5	6
27	2219901.22	430434.78	Картометрический	0,1	-
28	2219840.70	430379.26	Картометрический	0,1	-
29	2219844.50	430340.62	Картометрический	0,1	-
30	2219811.59	430312.75	Картометрический	0,1	-
31	2219759.68	430351.39	Картометрический	0,1	-
32	2219680.55	430376.09	Картометрический	0,1	-
33	2219610.28	430409.66	Картометрический	0,1	-
34	2219593.82	430352.65	Картометрический	0,1	-
35	2219550.06	430308.00	Картометрический	0,1	-
36	2219555.13	430250.99	Картометрический	0,1	-
37	2219613.37	430216.79	Картометрический	0,1	-
38	2219692.50	430182.58	Картометрический	0,1	-
39	2219758.96	430136.98	Картометрический	0,1	-
40	2219812.51	430109.93	Картометрический	0,1	-
41	2219865.05	430090.29	Картометрический	0,1	-
42	2220010.65	429980.08	Картометрический	0,1	-
43	2220134.48	429942.16	Картометрический	0,1	-
44	2220235.13	429951.03	Картометрический	0,1	-
45	2220268.68	429976.37	Картометрический	0,1	-
46	2220319.95	430069.48	Картометрический	0,1	-
47	2220322.99	430139.06	Картометрический	0,1	-
48	2220347.55	430151.65	Картометрический	0,1	-
49	2220387.80	430094.19	Картометрический	0,1	-
50	2220389.08	430072.54	Картометрический	0,1	-
51	2220391.66	430062.96	Картометрический	0,1	-
52	2220406.40	430008.29	Картометрический	0,1	-
53	2220408.79	429999.44	Картометрический	0,1	-
54	2220425.43	429937.72	Картометрический	0,1	-
55	2220425.79	429936.57	Картометрический	0,1	-
56	2220450.22	429863.11	Картометрический	0,1	-

Раздел 2

Сведения о местоположении границ объекта

Обозначение характерных точек границ	Координаты, м		Метод определения координат характерной точки	Средняя квадратическая погрешность положения характерной точки (Mf), м	Описание обозначения точки на местности (при наличии)
	X	Y			
1	2	3	4	5	6
57	2220452.21	429857.18	Картометрический	0,1	-
58	2220426.59	429853.81	Картометрический	0,1	-
59	2220431.87	429814.26	Картометрический	0,1	-
60	2220448.86	429816.52	Картометрический	0,1	-
61	2220449.24	429815.36	Картометрический	0,1	-
62	2220396.47	429799.39	Картометрический	0,1	-
63	2220361.54	429791.07	Картометрический	0,1	-
64	2220348.14	429795.64	Картометрический	0,1	-
65	2220347.22	429796.98	Картометрический	0,1	-
66	2220361.50	429792.11	Картометрический	0,1	-
67	2220377.18	429796.03	Картометрический	0,1	-
68	2220374.03	429821.98	Картометрический	0,1	-
69	2220332.98	429817.43	Картометрический	0,1	-
70	2220330.44	429841.22	Картометрический	0,1	-
71	2220301.16	429837.44	Картометрический	0,1	-
72	2220260.37	429832.10	Картометрический	0,1	-
73	2220201.95	429824.47	Картометрический	0,1	-
74	2220203.91	429807.94	Картометрический	0,1	-
75	2220143.51	429800.45	Картометрический	0,1	-
76	2220141.67	429816.59	Картометрический	0,1	-
77	2220130.54	429815.15	Картометрический	0,1	-
78	2220099.32	429813.69	Картометрический	0,1	-
79	2220073.76	429810.49	Картометрический	0,1	-
80	2220044.46	429825.95	Картометрический	0,1	-
81	2220025.40	429836.01	Картометрический	0,1	-
82	2220018.12	429807.38	Картометрический	0,1	-
83	2220013.73	429807.13	Картометрический	0,1	-
84	2220019.68	429838.99	Картометрический	0,1	-
85	2220000.81	429849.04	Картометрический	0,1	-
86	2219969.60	429857.86	Картометрический	0,1	-

Раздел 2

Сведения о местоположении границ объекта

Обозначение характерных точек границ	Координаты, м		Метод определения координат характерной точки	Средняя квадратическая погрешность положения характерной точки (Mf), м	Описание обозначения точки на местности (при наличии)
	X	Y			
1	2	3	4	5	6
87	2219959.73	429826.86	Картометрический	0,1	-
88	2219953.73	429808.03	Картометрический	0,1	-
89	2219965.10	429804.41	Картометрический	0,1	-
90	2219930.00	429802.43	Картометрический	0,1	-
91	2219916.64	429801.69	Картометрический	0,1	-
92	2219899.06	429830.07	Картометрический	0,1	-
93	2219886.03	429851.13	Картометрический	0,1	-
94	2219903.62	429884.47	Картометрический	0,1	-
95	2219882.09	429894.84	Картометрический	0,1	-
96	2219882.72	429897.77	Картометрический	0,1	-
97	2219870.62	429904.85	Картометрический	0,1	-
98	2219842.64	429921.22	Картометрический	0,1	-
99	2219837.95	429928.79	Картометрический	0,1	-
100	2219789.58	429927.15	Картометрический	0,1	-
101	2219788.80	429950.21	Картометрический	0,1	-
102	2219768.38	429950.13	Картометрический	0,1	-
103	2219704.91	429932.34	Картометрический	0,1	-
104	2219708.08	429924.39	Картометрический	0,1	-
105	2219703.11	429924.22	Картометрический	0,1	-
106	2219702.55	429927.43	Картометрический	0,1	-
107	2219699.87	429942.73	Картометрический	0,1	-
108	2219695.80	429968.46	Картометрический	0,1	-
109	2219654.82	429950.94	Картометрический	0,1	-
110	2219654.43	429953.14	Картометрический	0,1	-
111	2219627.42	429949.53	Картометрический	0,1	-
112	2219635.03	429906.74	Картометрический	0,1	-
113	2219652.31	429909.32	Картометрический	0,1	-
114	2219651.77	429907.51	Картометрический	0,1	-
115	2219651.47	429907.65	Картометрический	0,1	-
116	2219634.71	429901.68	Картометрический	0,1	-

Раздел 2

Сведения о местоположении границ объекта

Обозначение характерных точек границ	Координаты, м		Метод определения координат характерной точки	Средняя квадратическая погрешность положения характерной точки (Mf), м	Описание обозначения точки на местности (при наличии)
	X	Y			
1	2	3	4	5	6
117	2219625.82	429864.20	Картометрический	0,1	-
118	2219638.02	429862.22	Картометрический	0,1	-
119	2219635.10	429852.57	Картометрический	0,1	-
120	2219608.08	429856.95	Картометрический	0,1	-
121	2219604.58	429790.94	Картометрический	0,1	-
122	2219597.06	429792.98	Картометрический	0,1	-
123	2219600.51	429858.17	Картометрический	0,1	-
124	2219573.00	429862.62	Картометрический	0,1	-
125	2219554.46	429865.62	Картометрический	0,1	-
126	2219547.08	429862.91	Картометрический	0,1	-
127	2219570.06	429800.31	Картометрический	0,1	-
128	2219595.88	429732.42	Картометрический	0,1	-
129	2219578.07	429699.38	Картометрический	0,1	-
130	2219569.51	429697.65	Картометрический	0,1	-
131	2219563.66	429696.35	Картометрический	0,1	-
132	2219525.23	429687.81	Картометрический	0,1	-
133	2219528.51	429672.42	Картометрический	0,1	-
134	2219509.20	429668.32	Картометрический	0,1	-
135	2219510.53	429658.88	Картометрический	0,1	-
136	2219503.72	429657.80	Картометрический	0,1	-
137	2219500.24	429657.36	Картометрический	0,1	-
138	2219496.70	429656.91	Картометрический	0,1	-
139	2219493.80	429674.45	Картометрический	0,1	-
140	2219472.49	429672.10	Картометрический	0,1	-
141	2219479.18	429617.58	Картометрический	0,1	-
142	2219439.79	429613.11	Картометрический	0,1	-
143	2219441.31	429595.83	Картометрический	0,1	-
144	2219480.21	429592.36	Картометрический	0,1	-
145	2219479.87	429592.27	Картометрический	0,1	-
146	2219456.55	429586.46	Картометрический	0,1	-

Раздел 2

Сведения о местоположении границ объекта

Обозначение характерных точек границ	Координаты, м		Метод определения координат характерной точки	Средняя квадратическая погрешность положения характерной точки (Mf), м	Описание обозначения точки на местности (при наличии)
	X	Y			
1	2	3	4	5	6
147	2219400.79	429580.55	Картометрический	0,1	-
148	2219374.81	429580.99	Картометрический	0,1	-
149	2219346.02	429587.12	Картометрический	0,1	-
150	2219314.75	429587.09	Картометрический	0,1	-
151	2219299.93	429590.79	Картометрический	0,1	-
152	2219285.12	429591.53	Картометрический	0,1	-
153	2219227.35	429605.04	Картометрический	0,1	-
154	2219227.34	429605.04	Картометрический	0,1	-
155	2219190.64	429605.01	Картометрический	0,1	-
156	2219173.71	429608.06	Картометрический	0,1	-
157	2219149.20	429607.24	Картометрический	0,1	-
158	2219146.55	429607.65	Картометрический	0,1	-
159	2219125.92	429610.87	Картометрический	0,1	-
160	2219089.83	429606.17	Картометрический	0,1	-
161	2219063.14	429615.48	Картометрический	0,1	-
162	2219032.48	429616.94	Картометрический	0,1	-
163	2219010.30	429610.22	Картометрический	0,1	-
164	2218999.34	429610.36	Картометрический	0,1	-
165	2218983.22	429620.59	Картометрический	0,1	-
166	2218973.68	429621.79	Картометрический	0,1	-
167	2218969.44	429621.30	Картометрический	0,1	-
168	2218968.52	429649.66	Картометрический	0,1	-
169	2218938.40	429650.53	Картометрический	0,1	-
170	2218914.82	429650.03	Картометрический	0,1	-
171	2218866.32	429652.13	Картометрический	0,1	-
172	2218839.56	429696.37	Картометрический	0,1	-
173	2218832.39	429711.08	Картометрический	0,1	-
174	2218812.91	429759.46	Картометрический	0,1	-
175	2218802.81	429800.80	Картометрический	0,1	-
176	2218800.15	429832.97	Картометрический	0,1	-

Раздел 2

Сведения о местоположении границ объекта

Обозначение характерных точек границ	Координаты, м		Метод определения координат характерной точки	Средняя квадратическая погрешность положения характерной точки (Mf), м	Описание обозначения точки на местности (при наличии)
	X	Y			
1	2	3	4	5	6
177	2218801.71	429844.46	Картометрический	0,1	-
178	2218827.82	429900.49	Картометрический	0,1	-
179	2218855.34	429950.67	Картометрический	0,1	-
180	2218885.33	429950.89	Картометрический	0,1	-
181	2219066.46	429983.89	Картометрический	0,1	-
182	2219067.14	430041.61	Картометрический	0,1	-
183	2219041.00	430039.10	Картометрический	0,1	-
184	2218981.67	430033.38	Картометрический	0,1	-
185	2218973.52	430068.21	Картометрический	0,1	-
186	2218957.24	430137.93	Картометрический	0,1	-
187	2218932.73	430153.04	Картометрический	0,1	-
188	2218904.89	430142.09	Картометрический	0,1	-
189	2218886.27	430134.81	Картометрический	0,1	-
190	2218858.30	430123.92	Картометрический	0,1	-
191	2218857.64	430125.88	Картометрический	0,1	-
192	2218817.53	430128.32	Картометрический	0,1	-
193	2218802.35	430130.34	Картометрический	0,1	-
194	2218763.45	430158.16	Картометрический	0,1	-
195	2218757.99	430164.48	Картометрический	0,1	-
196	2218743.48	430176.28	Картометрический	0,1	-
197	2218737.67	430181.01	Картометрический	0,1	-
198	2218709.97	430199.47	Картометрический	0,1	-
199	2218707.13	430201.36	Картометрический	0,1	-
200	2218696.52	430206.04	Картометрический	0,1	-
201	2218679.24	430218.40	Картометрический	0,1	-
202	2218673.64	430225.68	Картометрический	0,1	-
1	2218668.16	430217.44	Картометрический	0,1	-

Раздел 2

Сведения о местоположении границ объекта

3. Сведения о характерных точках части (частей) границы объекта

Обозначение характерных точек границ	Координаты, м		Метод определения координат характерной точки	Средняя квадратическая погрешность положения характерной точки (M _t), м	Описание обозначения точки на местности (при наличии)
	X	Y			
1	2	3	4	5	6
-	-	-	-	-	-

Раздел 3

Сведения о местоположении измененных (уточненных) границ объекта

1. Система координат -

2. Сведения о характерных точках границ объекта

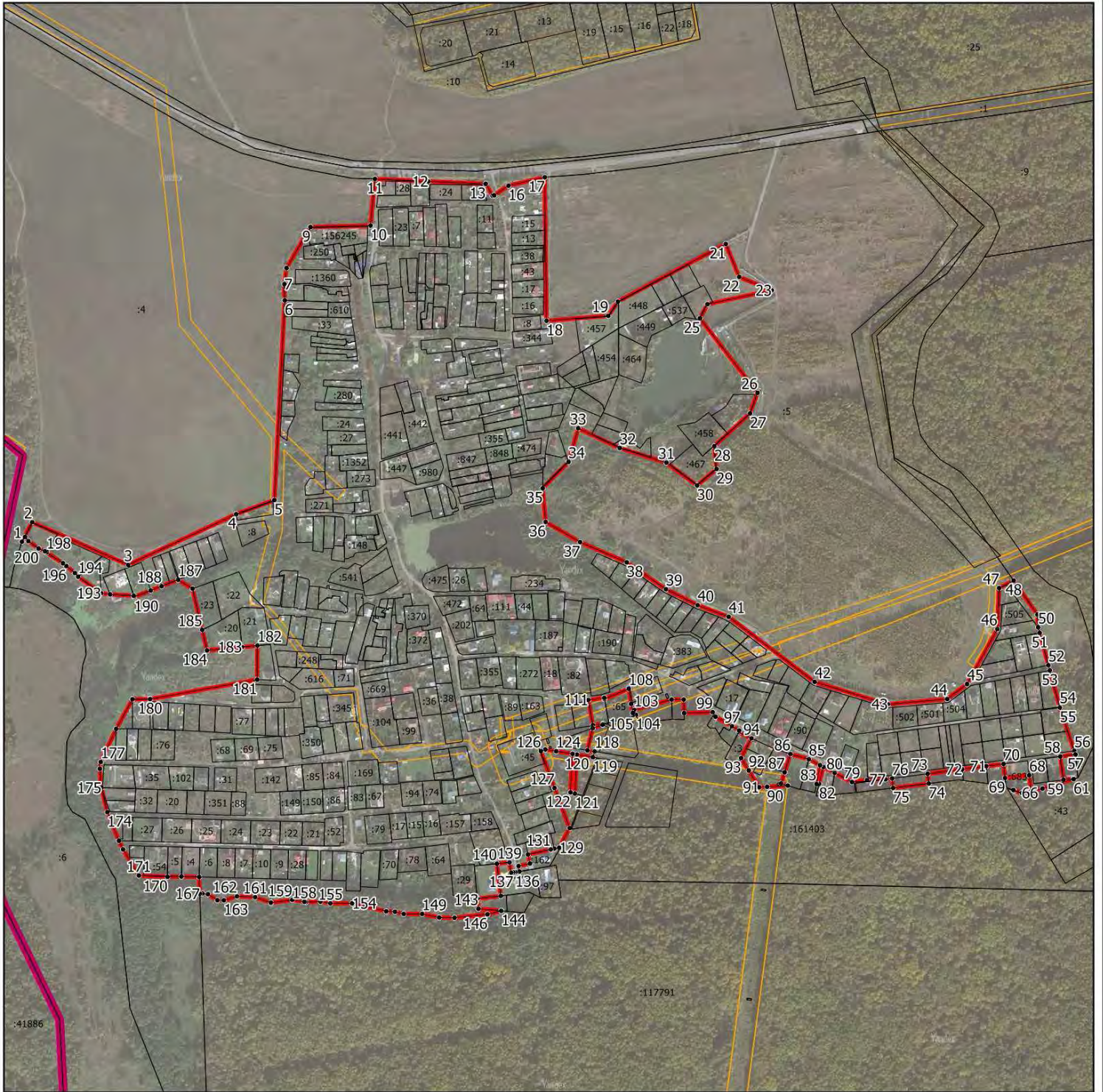
Обозначение характерных точек границ	Существующие координаты, м		Измененные (уточненные) координаты, м		Метод определения координат характерной точки	Средняя квадратическая погрешность положения характерной точки (Mf), м	Описание обозначения точки на местности (при наличии)
	X	Y	X	Y			
1	2	3	4	5	6	7	8
-	-	-	-	-	-	-	

3. Сведения о характерных точках части (частей) границы объекта

Обозначение характерных точек границ	Существующие координаты, м		Измененные (уточненные) координаты, м		Метод определения координат характерной точки	Средняя квадратическая погрешность положения характерной точки (Mf), м	Описание обозначения точки на местности (при наличии)
	X	Y	X	Y			
1	2	3	4	5	6	7	8
-	-	-	-	-	-	-	

Раздел 4

План границ объекта



Масштаб 1:9 000

Условные обозначения:

- - граница объекта, местоположение которого описано
- - границы муниципальных образований
- - границы зон с особыми условиями использования территорий
- - границы земельных участков по сведениям ЕГРН
- - поворотная точка границ объекта

Подпись _____ Дата « » 20__ г.

Место для оттиска печати лица, составившего описание местоположения границ объекта

ОПИСАНИЕ МЕСТОПОЛОЖЕНИЯ ГРАНИЦ

с. Воскресенское

(наименование объекта, местоположение границ которого описано (далее - объект))

Раздел 1

Сведения об объекте

№ п/п	Характеристики объекта	Описание характеристик
1	2	3
1.	Местоположение объекта	Московская область, Раменский городской округ
2.	Площадь объекта +/- величина погрешности определения площади (Р +/- Дельта Р)	436979 кв. м ± 231 кв. м
3.	Иные характеристики объекта	

Раздел 2

Сведения о местоположении границ объекта

1. Система координат МСК-50, зона 2

2. Сведения о характерных точках границ объекта

Обозначение характерных точек границ	Координаты, м		Метод определения координат характерной точки	Средняя квадратическая погрешность положения характерной точки (Мт), м	Описание обозначения точки на местности (при наличии)
	X	Y			
1	2	3	4	5	6
Участок 1					
1	2223466.40	432272.99	Картометрический	0,1	-
2	2223465.57	432274.31	Картометрический	0,1	-
3	2223459.59	432283.43	Картометрический	0,1	-
4	2223441.16	432309.23	Картометрический	0,1	-
5	2223454.68	432323.80	Картометрический	0,1	-
6	2223465.03	432331.26	Картометрический	0,1	-
7	2223477.90	432339.24	Картометрический	0,1	-
8	2223498.20	432313.82	Картометрический	0,1	-
9	2223507.94	432303.47	Картометрический	0,1	-
10	2223514.60	432309.11	Картометрический	0,1	-
11	2223478.64	432359.09	Картометрический	0,1	-
12	2223520.52	432393.48	Картометрический	0,1	-
13	2223542.76	432406.12	Картометрический	0,1	-
14	2223562.93	432421.82	Картометрический	0,1	-
15	2223607.55	432453.68	Картометрический	0,1	-
16	2223565.80	432538.74	Картометрический	0,1	-
17	2223573.12	432552.13	Картометрический	0,1	-
18	2223576.71	432552.96	Картометрический	0,1	-
19	2223568.20	432554.43	Картометрический	0,1	-
20	2223533.77	432530.72	Картометрический	0,1	-
21	2223453.16	432441.57	Картометрический	0,1	-
22	2223352.66	432370.12	Картометрический	0,1	-
23	2223302.82	432305.82	Картометрический	0,1	-
24	2223238.82	432155.02	Картометрический	0,1	-
25	2223139.54	432080.85	Картометрический	0,1	-
26	2223109.95	432065.06	Картометрический	0,1	-

Раздел 2

Сведения о местоположении границ объекта

Обозначение характерных точек границ	Координаты, м		Метод определения координат характерной точки	Средняя квадратическая погрешность положения характерной точки (Mf), м	Описание обозначения точки на местности (при наличии)
	X	Y			
1	2	3	4	5	6
27	2223076.09	432046.41	Картометрический	0,1	-
28	2222991.51	431982.82	Картометрический	0,1	-
29	2222949.24	431940.43	Картометрический	0,1	-
30	2222920.16	431929.84	Картометрический	0,1	-
31	2222861.52	431929.10	Картометрический	0,1	-
32	2222853.60	431944.39	Картометрический	0,1	-
33	2222847.15	431941.05	Картометрический	0,1	-
34	2222841.32	431938.02	Картометрический	0,1	-
35	2222846.10	431929.03	Картометрический	0,1	-
36	2222868.38	431885.10	Картометрический	0,1	-
37	2222881.90	431858.68	Картометрический	0,1	-
38	2222877.48	431856.67	Картометрический	0,1	-
39	2222833.00	431826.49	Картометрический	0,1	-
40	2222815.85	431807.54	Картометрический	0,1	-
41	2222803.10	431748.77	Картометрический	0,1	-
42	2222797.89	431709.89	Картометрический	0,1	-
43	2222742.77	431673.81	Картометрический	0,1	-
44	2222773.72	431608.65	Картометрический	0,1	-
45	2222777.50	431600.69	Картометрический	0,1	-
46	2222840.03	431633.51	Картометрический	0,1	-
47	2222828.81	431657.66	Картометрический	0,1	-
48	2222843.18	431667.12	Картометрический	0,1	-
49	2222863.31	431634.97	Картометрический	0,1	-
50	2222822.95	431605.46	Картометрический	0,1	-
51	2222866.58	431548.58	Картометрический	0,1	-
52	2222908.39	431533.30	Картометрический	0,1	-
53	2222956.56	431527.89	Картометрический	0,1	-
54	2222981.46	431535.46	Картометрический	0,1	-
55	2222994.04	431559.53	Картометрический	0,1	-
56	2222992.42	431575.89	Картометрический	0,1	-

Раздел 2

Сведения о местоположении границ объекта

Обозначение характерных точек границ	Координаты, м		Метод определения координат характерной точки	Средняя квадратическая погрешность положения характерной точки (Mf), м	Описание обозначения точки на местности (при наличии)
	X	Y			
1	2	3	4	5	6
57	2222990.52	431603.74	Картометрический	0,1	-
58	2222995.54	431612.30	Картометрический	0,1	-
59	2223022.91	431627.02	Картометрический	0,1	-
60	2223033.42	431607.62	Картометрический	0,1	-
61	2223042.66	431611.54	Картометрический	0,1	-
62	2223048.70	431614.10	Картометрический	0,1	-
63	2223061.13	431593.66	Картометрический	0,1	-
64	2223070.53	431577.47	Картометрический	0,1	-
65	2223081.10	431560.17	Картометрический	0,1	-
66	2223089.75	431545.22	Картометрический	0,1	-
67	2223111.37	431507.94	Картометрический	0,1	-
68	2223112.29	431507.55	Картометрический	0,1	-
69	2223113.12	431506.09	Картометрический	0,1	-
70	2223117.10	431499.37	Картометрический	0,1	-
71	2223149.70	431518.60	Картометрический	0,1	-
72	2223515.34	431740.15	Картометрический	0,1	-
73	2223494.14	431769.78	Картометрический	0,1	-
74	2223469.88	431810.26	Картометрический	0,1	-
75	2223469.08	431813.36	Картометрический	0,1	-
76	2223468.31	431812.87	Картометрический	0,1	-
77	2223418.95	431895.20	Картометрический	0,1	-
78	2223442.54	431918.93	Картометрический	0,1	-
79	2223463.86	431937.59	Картометрический	0,1	-
80	2223447.94	431969.41	Картометрический	0,1	-
81	2223474.31	431994.79	Картометрический	0,1	-
82	2223495.07	432014.78	Картометрический	0,1	-
83	2223515.77	432034.71	Картометрический	0,1	-
84	2223515.44	432035.08	Картометрический	0,1	-
85	2223535.35	432054.25	Картометрический	0,1	-
86	2223539.76	432045.85	Картометрический	0,1	-

Раздел 2

Сведения о местоположении границ объекта

Обозначение характерных точек границ	Координаты, м		Метод определения координат характерной точки	Средняя квадратическая погрешность положения характерной точки (Mf), м	Описание обозначения точки на местности (при наличии)
	X	Y			
1	2	3	4	5	6
87	2223562.37	432065.23	Картометрический	0,1	-
88	2223577.87	432083.64	Картометрический	0,1	-
89	2223536.53	432149.51	Картометрический	0,1	-
90	2223534.66	432152.96	Картометрический	0,1	-
91	2223531.30	432151.11	Картометрический	0,1	-
92	2223507.10	432137.61	Картометрический	0,1	-
93	2223488.17	432163.60	Картометрический	0,1	-
94	2223499.86	432171.34	Картометрический	0,1	-
95	2223461.52	432224.61	Картометрический	0,1	-
96	2223478.06	432240.37	Картометрический	0,1	-
97	2223515.32	432188.65	Картометрический	0,1	-
98	2223496.98	432222.48	Картометрический	0,1	-
99	2223480.29	432249.88	Картометрический	0,1	-
100	2223480.56	432250.13	Картометрический	0,1	-
101	2223466.47	432268.28	Картометрический	0,1	-
102	2223468.28	432269.81	Картометрический	0,1	-
1	2223466.40	432272.99	Картометрический	0,1	-
103	2223208.08	432931.97	Картометрический	0,1	-
104	2223213.36	432924.89	Картометрический	0,1	-
105	2223214.48	432925.64	Картометрический	0,1	-
106	2223232.80	432900.93	Картометрический	0,1	-
107	2223252.08	432875.41	Картометрический	0,1	-
108	2223283.45	432833.11	Картометрический	0,1	-
109	2223282.86	432832.67	Картометрический	0,1	-
110	2223299.44	432810.47	Картометрический	0,1	-
111	2223298.87	432809.99	Картометрический	0,1	-
112	2223322.76	432776.14	Картометрический	0,1	-
113	2223324.62	432777.59	Картометрический	0,1	-
114	2223399.04	432677.25	Картометрический	0,1	-
115	2223437.97	432624.51	Картометрический	0,1	-

Раздел 2

Сведения о местоположении границ объекта

Обозначение характерных точек границ	Координаты, м		Метод определения координат характерной точки	Средняя квадратическая погрешность положения характерной точки (Mf), м	Описание обозначения точки на местности (при наличии)
	X	Y			
1	2	3	4	5	6
116	2223471.12	432580.01	Картометрический	0,1	-
117	2223490.56	432571.68	Картометрический	0,1	-
118	2223496.20	432564.46	Картометрический	0,1	-
119	2223528.12	432586.04	Картометрический	0,1	-
120	2223566.74	432620.81	Картометрический	0,1	-
121	2223561.46	432628.30	Картометрический	0,1	-
122	2223519.57	432679.33	Картометрический	0,1	-
123	2223496.89	432706.15	Картометрический	0,1	-
124	2223454.69	432759.71	Картометрический	0,1	-
125	2223286.38	432973.40	Картометрический	0,1	-
103	2223208.08	432931.97	Картометрический	0,1	-
126	2223701.02	432467.22	Картометрический	0,1	-
127	2223736.42	432481.57	Картометрический	0,1	-
128	2223752.91	432445.32	Картометрический	0,1	-
129	2223737.05	432439.10	Картометрический	0,1	-
130	2223758.29	432432.21	Картометрический	0,1	-
131	2223772.98	432415.73	Картометрический	0,1	-
132	2223765.04	432401.76	Картометрический	0,1	-
133	2223765.98	432393.57	Картометрический	0,1	-
134	2223766.86	432385.89	Картометрический	0,1	-
135	2223772.33	432377.11	Картометрический	0,1	-
136	2223797.61	432381.32	Картометрический	0,1	-
137	2223812.10	432422.36	Картометрический	0,1	-
138	2223786.34	432499.18	Картометрический	0,1	-
139	2223820.26	432515.08	Картометрический	0,1	-
140	2223850.69	432452.27	Картометрический	0,1	-
141	2223851.28	432449.88	Картометрический	0,1	-
142	2223865.43	432454.86	Картометрический	0,1	-
143	2223860.44	432469.01	Картометрический	0,1	-
144	2223857.28	432467.90	Картометрический	0,1	-

Раздел 2

Сведения о местоположении границ объекта

Обозначение характерных точек границ	Координаты, м		Метод определения координат характерной точки	Средняя квадратическая погрешность положения характерной точки (Mf), м	Описание обозначения точки на местности (при наличии)
	X	Y			
1	2	3	4	5	6
145	2223825.78	432533.97	Картометрический	0,1	-
146	2223821.66	432543.08	Картометрический	0,1	-
147	2223810.75	432555.00	Картометрический	0,1	-
148	2223803.55	432551.36	Картометрический	0,1	-
149	2223767.48	432535.95	Картометрический	0,1	-
150	2223761.02	432516.76	Картометрический	0,1	-
151	2223753.10	432486.24	Картометрический	0,1	-
152	2223739.74	432494.20	Картометрический	0,1	-
153	2223727.81	432498.05	Картометрический	0,1	-
154	2223716.10	432497.28	Картометрический	0,1	-
155	2223661.01	432476.98	Картометрический	0,1	-
156	2223657.87	432474.17	Картометрический	0,1	-
157	2223649.60	432453.24	Картометрический	0,1	-
158	2223624.88	432442.94	Картометрический	0,1	-
159	2223618.18	432458.22	Картометрический	0,1	-
160	2223608.92	432453.16	Картометрический	0,1	-
161	2223609.63	432451.46	Картометрический	0,1	-
162	2223615.05	432445.04	Картометрический	0,1	-
163	2223616.31	432443.78	Картометрический	0,1	-
164	2223616.62	432443.47	Картометрический	0,1	-
165	2223616.58	432443.25	Картометрический	0,1	-
166	2223618.20	432441.33	Картометрический	0,1	-
167	2223620.04	432425.56	Картометрический	0,1	-
168	2223608.76	432407.70	Картометрический	0,1	-
169	2223631.93	432428.38	Картометрический	0,1	-
170	2223648.35	432388.35	Картометрический	0,1	-
171	2223653.13	432392.13	Картометрический	0,1	-
172	2223653.46	432394.79	Картометрический	0,1	-
173	2223655.80	432397.10	Картометрический	0,1	-
174	2223669.01	432410.14	Картометрический	0,1	-

Раздел 2

Сведения о местоположении границ объекта

Обозначение характерных точек границ	Координаты, м		Метод определения координат характерной точки	Средняя квадратическая погрешность положения характерной точки (Mf), м	Описание обозначения точки на местности (при наличии)
	X	Y			
1	2	3	4	5	6
175	2223653.07	432447.04	Картометрический	0,1	-
176	2223663.65	432451.86	Картометрический	0,1	-
177	2223665.19	432452.58	Картометрический	0,1	-
178	2223695.68	432466.07	Картометрический	0,1	-
179	2223698.58	432466.95	Картометрический	0,1	-
126	2223701.02	432467.22	Картометрический	0,1	-
180	2223623.15	432346.71	Картометрический	0,1	-
181	2223601.35	432335.86	Картометрический	0,1	-
182	2223607.22	432332.35	Картометрический	0,1	-
183	2223637.05	432346.28	Картометрический	0,1	-
184	2223650.75	432358.81	Картометрический	0,1	-
185	2223649.66	432363.91	Картометрический	0,1	-
186	2223649.84	432365.45	Картометрический	0,1	-
187	2223649.40	432368.59	Картометрический	0,1	-
188	2223636.32	432351.05	Картометрический	0,1	-
189	2223624.79	432345.08	Картометрический	0,1	-
180	2223623.15	432346.71	Картометрический	0,1	-

3. Сведения о характерных точках части (частей) границы объекта

Обозначение характерных точек границ	Координаты, м		Метод определения координат характерной точки	Средняя квадратическая погрешность положения характерной точки (Mf), м	Описание обозначения точки на местности (при наличии)
	X	Y			
1	2	3	4	5	6
-	-	-	-	-	-

Раздел 3

Сведения о местоположении измененных (уточненных) границ объекта

1. Система координат -

2. Сведения о характерных точках границ объекта

Обозначение характерных точек границ	Существующие координаты, м		Измененные (уточненные) координаты, м		Метод определения координат характерной точки	Средняя квадратическая погрешность положения характерной точки (Mf), м	Описание обозначения точки на местности (при наличии)
	X	Y	X	Y			
1	2	3	4	5	6	7	8
-	-	-	-	-	-	-	

3. Сведения о характерных точках части (частей) границы объекта

Обозначение характерных точек границ	Существующие координаты, м		Измененные (уточненные) координаты, м		Метод определения координат характерной точки	Средняя квадратическая погрешность положения характерной точки (Mf), м	Описание обозначения точки на местности (при наличии)
	X	Y	X	Y			
1	2	3	4	5	6	7	8
-	-	-	-	-	-	-	

Раздел 4

План границ объекта



Масштаб 1:7 500

Условные обозначения:

- - граница объекта, местоположение которого описано
- - границы муниципальных образований
- - границы зон с особыми условиями использования территорий
- - границы земельных участков по сведениям ЕГРН
- - поворотная точка границ объекта

Подпись _____ Дата « ____ » _____ 20__ г.

Место для оттиска печати лица, составившего описание местоположения границ объекта

ОПИСАНИЕ МЕСТОПОЛОЖЕНИЯ ГРАНИЦ

с. Ганусово

(наименование объекта, местоположение границ которого описано (далее - объект))

Раздел 1

Сведения об объекте

№ п/п	Характеристики объекта	Описание характеристик
1	2	3
1.	Местоположение объекта	Московская область, Раменский городской округ
2.	Площадь объекта +/- величина погрешности определения площади (Р +/- Дельта Р)	626814 кв. м ± 277 кв. м
3.	Иные характеристики объекта	

Раздел 2

Сведения о местоположении границ объекта

1. Система координат МСК-50, зона 2

2. Сведения о характерных точках границ объекта

Обозначение характерных точек границ	Координаты, м		Метод определения координат характерной точки	Средняя квадратическая погрешность положения характерной точки (Мт), м	Описание обозначения точки на местности (при наличии)
	X	Y			
1	2	3	4	5	6
Участок 1					
1	2224844.36	424955.65	Картометрический	0,1	-
2	2224868.84	425071.85	Картометрический	0,1	-
3	2224836.22	425063.04	Картометрический	0,1	-
4	2224799.40	425065.60	Картометрический	0,1	-
5	2224844.83	425123.37	Картометрический	0,1	-
6	2224881.50	425170.00	Картометрический	0,1	-
7	2224925.12	425213.07	Картометрический	0,1	-
8	2224940.75	425228.50	Картометрический	0,1	-
9	2224960.10	425262.31	Картометрический	0,1	-
10	2224990.05	425314.64	Картометрический	0,1	-
11	2225020.00	425366.97	Картометрический	0,1	-
12	2225053.50	425425.50	Картометрический	0,1	-
13	2225013.58	425485.43	Картометрический	0,1	-
14	2224987.88	425524.01	Картометрический	0,1	-
15	2224958.22	425568.54	Картометрический	0,1	-
16	2224951.48	425578.13	Картометрический	0,1	-
17	2224964.79	425580.08	Картометрический	0,1	-
18	2224965.83	425576.51	Картометрический	0,1	-
19	2225497.77	425650.50	Картометрический	0,1	-
20	2225532.52	425655.50	Картометрический	0,1	-
21	2225942.56	425708.14	Картометрический	0,1	-
22	2226023.52	425338.31	Картометрический	0,1	-
23	2225904.21	425320.32	Картометрический	0,1	-
24	2225786.68	425301.91	Картометрический	0,1	-
25	2225769.75	425240.50	Картометрический	0,1	-
26	2225677.75	425170.00	Картометрический	0,1	-

Раздел 2

Сведения о местоположении границ объекта

Обозначение характерных точек границ	Координаты, м		Метод определения координат характерной точки	Средняя квадратическая погрешность положения характерной точки (Mf), м	Описание обозначения точки на местности (при наличии)
	X	Y			
1	2	3	4	5	6
27	2225740.75	425081.00	Картометрический	0,1	-
28	2225740.75	425080.98	Картометрический	0,1	-
29	2225645.31	425045.14	Картометрический	0,1	-
30	2225138.05	424839.57	Картометрический	0,1	-
31	2225104.40	424952.50	Картометрический	0,1	-
32	2225031.54	425024.11	Картометрический	0,1	-
33	2225004.76	425014.31	Картометрический	0,1	-
34	2225012.37	425001.23	Картометрический	0,1	-
35	2224977.87	424990.16	Картометрический	0,1	-
36	2224958.68	424984.43	Картометрический	0,1	-
37	2224957.46	424987.15	Картометрический	0,1	-
38	2224956.43	424986.86	Картометрический	0,1	-
39	2224961.15	424975.49	Картометрический	0,1	-
40	2224876.56	424960.52	Картометрический	0,1	-
41	2224874.33	424966.73	Картометрический	0,1	-
1	2224844.36	424955.65	Картометрический	0,1	-
42	2226005.98	425764.51	Картометрический	0,1	-
43	2226005.37	425768.61	Картометрический	0,1	-
44	2226082.23	425779.25	Картометрический	0,1	-
45	2226072.24	425788.64	Картометрический	0,1	-
46	2226076.93	425789.33	Картометрический	0,1	-
47	2226070.94	425829.53	Картометрический	0,1	-
48	2226095.28	425833.13	Картометрический	0,1	-
49	2226119.65	425836.74	Картометрический	0,1	-
50	2226143.88	425840.33	Картометрический	0,1	-
51	2226150.02	425800.14	Картометрический	0,1	-
52	2226125.59	425796.53	Картометрический	0,1	-
53	2226111.28	425794.41	Картометрический	0,1	-
54	2226113.34	425780.39	Картометрический	0,1	-
42	2226005.98	425764.51	Картометрический	0,1	-

Раздел 2

Сведения о местоположении границ объекта

Обозначение характерных точек границ	Координаты, м		Метод определения координат характерной точки	Средняя квадратическая погрешность положения характерной точки (Mt), м	Описание обозначения точки на местности (при наличии)
	X	Y			
1	2	3	4	5	6
55	2226196.04	425792.62	Картометрический	0,1	-
56	2226195.80	425794.23	Картометрический	0,1	-
57	2226246.73	425800.76	Картометрический	0,1	-
58	2226242.99	425813.88	Картометрический	0,1	-
59	2226301.28	425822.50	Картометрический	0,1	-
60	2226303.48	425808.51	Картометрический	0,1	-
55	2226196.04	425792.62	Картометрический	0,1	-

3. Сведения о характерных точках части (частей) границы объекта

Обозначение характерных точек границ	Координаты, м		Метод определения координат характерной точки	Средняя квадратическая погрешность положения характерной точки (Mt), м	Описание обозначения точки на местности (при наличии)
	X	Y			
1	2	3	4	5	6
-	-	-	-	-	-

Раздел 3

Сведения о местоположении измененных (уточненных) границ объекта

1. Система координат -

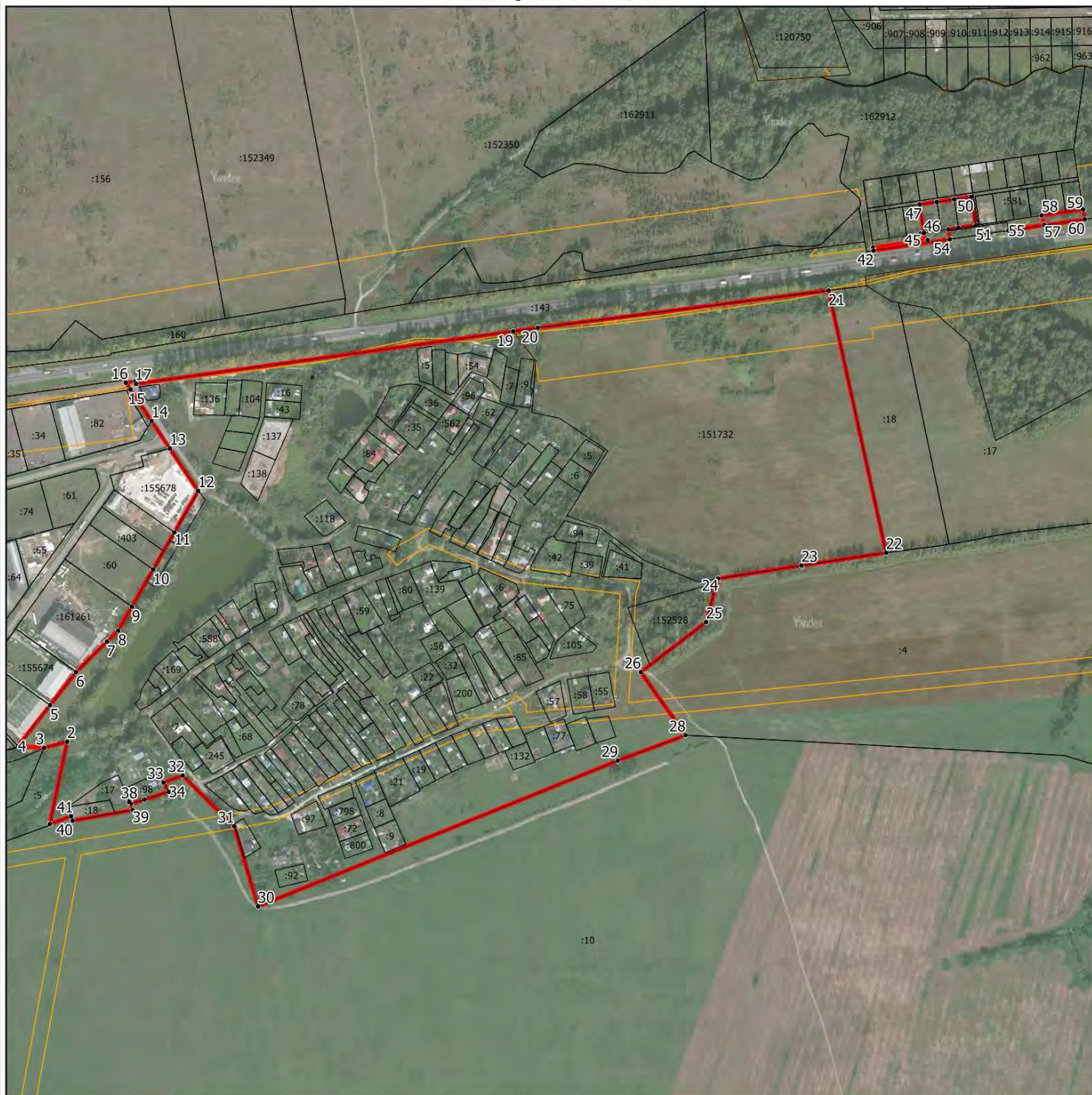
2. Сведения о характерных точках границ объекта

Обозначение характерных точек границ	Существующие координаты, м		Измененные (уточненные) координаты, м		Метод определения координат характерной точки	Средняя квадратическая погрешность положения характерной точки (Mf), м	Описание обозначения точки на местности (при наличии)
	X	Y	X	Y			
1	2	3	4	5	6	7	8
-	-	-	-	-	-	-	

3. Сведения о характерных точках части (частей) границы объекта

Обозначение характерных точек границ	Существующие координаты, м		Измененные (уточненные) координаты, м		Метод определения координат характерной точки	Средняя квадратическая погрешность положения характерной точки (Mf), м	Описание обозначения точки на местности (при наличии)
	X	Y	X	Y			
1	2	3	4	5	6	7	8
-	-	-	-	-	-	-	

Раздел 4
План границ объекта



Масштаб 1:7 500

Условные обозначения:

- - граница объекта, местоположение которого описано
- - границы муниципальных образований
- - границы зон с особыми условиями использования территорий
- - границы земельных участков по сведениям ЕГРН
- - поворотная точка границ объекта

Подпись _____ Дата « ____ » _____ 20__ г.

Место для оттиска печати лица, составившего описание местоположения границ объекта

ОПИСАНИЕ МЕСТОПОЛОЖЕНИЯ ГРАНИЦ

с. Гжель

(наименование объекта, местоположение границ которого описано (далее - объект))

Раздел 1

Сведения об объекте

№ п/п	Характеристики объекта	Описание характеристик
1	2	3
1.	Местоположение объекта	Московская область, Раменский городской округ
2.	Площадь объекта +/- величина погрешности определения площади (Р +/- Дельта Р)	2540446 кв. м ± 558 кв. м
3.	Иные характеристики объекта	

Раздел 2

Сведения о местоположении границ объекта

1. Система координат МСК-50, зона 2

2. Сведения о характерных точках границ объекта

Обозначение характерных точек границ	Координаты, м		Метод определения координат характерной точки	Средняя квадратическая погрешность положения характерной точки (Мт), м	Описание обозначения точки на местности (при наличии)
	X	Y			
1	2	3	4	5	6
Участок 1					
1	2244431.38	451841.74	Картометрический	0,1	-
2	2243858.49	451560.59	Картометрический	0,1	-
3	2243730.08	451525.06	Картометрический	0,1	-
4	2243713.16	451568.96	Картометрический	0,1	-
5	2243696.11	451584.29	Картометрический	0,1	-
6	2243549.14	451799.69	Картометрический	0,1	-
7	2243468.33	451873.42	Картометрический	0,1	-
8	2243428.29	451914.30	Картометрический	0,1	-
9	2243343.38	452067.16	Картометрический	0,1	-
10	2243288.30	452302.57	Картометрический	0,1	-
11	2243280.93	452335.20	Картометрический	0,1	-
12	2243309.18	452357.17	Картометрический	0,1	-
13	2243344.78	452393.26	Картометрический	0,1	-
14	2243380.89	452484.41	Картометрический	0,1	-
15	2243441.35	452532.17	Картометрический	0,1	-
16	2243463.82	452550.80	Картометрический	0,1	-
17	2243401.25	452641.48	Картометрический	0,1	-
18	2243527.19	452740.66	Картометрический	0,1	-
19	2243577.72	452780.42	Картометрический	0,1	-
20	2243664.09	452847.82	Картометрический	0,1	-
21	2243675.80	452856.96	Картометрический	0,1	-
22	2243732.49	452901.21	Картометрический	0,1	-
23	2243735.99	452904.25	Картометрический	0,1	-
24	2243606.62	453070.00	Картометрический	0,1	-
25	2243586.77	453093.44	Картометрический	0,1	-
26	2243483.67	453226.27	Картометрический	0,1	-

Раздел 2

Сведения о местоположении границ объекта

Обозначение характерных точек границ	Координаты, м		Метод определения координат характерной точки	Средняя квадратическая погрешность положения характерной точки (Mf), м	Описание обозначения точки на местности (при наличии)
	X	Y			
1	2	3	4	5	6
27	2243485.58	453226.79	Картометрический	0,1	-
28	2243497.72	453234.95	Картометрический	0,1	-
29	2243531.23	453261.80	Картометрический	0,1	-
30	2243560.40	453280.66	Картометрический	0,1	-
31	2243596.59	453308.84	Картометрический	0,1	-
32	2243604.62	453315.07	Картометрический	0,1	-
33	2243649.22	453349.71	Картометрический	0,1	-
34	2243664.44	453360.43	Картометрический	0,1	-
35	2243668.93	453355.07	Картометрический	0,1	-
36	2243675.57	453359.73	Картометрический	0,1	-
37	2243678.92	453362.44	Картометрический	0,1	-
38	2243681.68	453361.35	Картометрический	0,1	-
39	2243685.86	453361.58	Картометрический	0,1	-
40	2243693.48	453363.21	Картометрический	0,1	-
41	2243695.93	453359.72	Картометрический	0,1	-
42	2243689.12	453357.00	Картометрический	0,1	-
43	2243687.67	453355.00	Картометрический	0,1	-
44	2243687.81	453352.10	Картометрический	0,1	-
45	2243696.28	453341.98	Картометрический	0,1	-
46	2243730.63	453365.03	Картометрический	0,1	-
47	2243746.30	453376.26	Картометрический	0,1	-
48	2243746.97	453376.74	Картометрический	0,1	-
49	2243748.26	453377.66	Картометрический	0,1	-
50	2243750.21	453379.06	Картометрический	0,1	-
51	2243763.29	453388.44	Картометрический	0,1	-
52	2243779.57	453400.11	Картометрический	0,1	-
53	2243795.72	453411.69	Картометрический	0,1	-
54	2243795.82	453411.57	Картометрический	0,1	-
55	2243807.73	453420.29	Картометрический	0,1	-
56	2243834.06	453437.47	Картометрический	0,1	-

Раздел 2

Сведения о местоположении границ объекта

Обозначение характерных точек границ	Координаты, м		Метод определения координат характерной точки	Средняя квадратическая погрешность положения характерной точки (Mf), м	Описание обозначения точки на местности (при наличии)
	X	Y			
1	2	3	4	5	6
57	2243864.89	453458.28	Картометрический	0,1	-
58	2243876.56	453465.50	Картометрический	0,1	-
59	2243889.42	453475.51	Картометрический	0,1	-
60	2243894.51	453441.84	Картометрический	0,1	-
61	2243928.46	453424.62	Картометрический	0,1	-
62	2243922.99	453384.02	Картометрический	0,1	-
63	2243953.83	453382.17	Картометрический	0,1	-
64	2243973.69	453368.28	Картометрический	0,1	-
65	2243984.70	453351.59	Картометрический	0,1	-
66	2243989.80	453370.35	Картометрический	0,1	-
67	2243999.87	453372.19	Картометрический	0,1	-
68	2244015.07	453366.68	Картометрический	0,1	-
69	2244030.35	453357.46	Картометрический	0,1	-
70	2244027.31	453341.21	Картометрический	0,1	-
71	2244050.50	453310.27	Картометрический	0,1	-
72	2244058.04	453307.97	Картометрический	0,1	-
73	2244067.81	453288.14	Картометрический	0,1	-
74	2244055.65	453263.37	Картометрический	0,1	-
75	2244020.71	453251.99	Картометрический	0,1	-
76	2244025.71	453233.45	Картометрический	0,1	-
77	2244045.20	453248.61	Картометрический	0,1	-
78	2244073.04	453247.11	Картометрический	0,1	-
79	2244078.07	453215.09	Картометрический	0,1	-
80	2244083.39	453205.93	Картометрический	0,1	-
81	2244127.76	453218.73	Картометрический	0,1	-
82	2244141.45	453200.28	Картометрический	0,1	-
83	2244142.02	453177.85	Картометрический	0,1	-
84	2244149.10	453160.12	Картометрический	0,1	-
85	2244166.76	453158.49	Картометрический	0,1	-
86	2244177.73	453131.29	Картометрический	0,1	-

Раздел 2

Сведения о местоположении границ объекта

Обозначение характерных точек границ	Координаты, м		Метод определения координат характерной точки	Средняя квадратическая погрешность положения характерной точки (Mf), м	Описание обозначения точки на местности (при наличии)
	X	Y			
1	2	3	4	5	6
87	2244160.57	453110.41	Картометрический	0,1	-
88	2244177.41	453096.88	Картометрический	0,1	-
89	2244199.37	453100.35	Картометрический	0,1	-
90	2244209.62	453112.97	Картометрический	0,1	-
91	2244226.82	453107.85	Картометрический	0,1	-
92	2244243.15	453110.41	Картометрический	0,1	-
93	2244279.75	453097.07	Картометрический	0,1	-
94	2244288.35	453100.36	Картометрический	0,1	-
95	2244290.76	453090.43	Картометрический	0,1	-
96	2244273.19	453069.95	Картометрический	0,1	-
97	2244279.41	453055.87	Картометрический	0,1	-
98	2244298.82	453056.93	Картометрический	0,1	-
99	2244312.32	453070.68	Картометрический	0,1	-
100	2244320.92	453071.48	Картометрический	0,1	-
101	2244334.80	453064.86	Картометрический	0,1	-
102	2244337.77	453042.64	Картометрический	0,1	-
103	2244312.58	453021.59	Картометрический	0,1	-
104	2244297.42	453023.75	Картометрический	0,1	-
105	2244292.60	452987.54	Картометрический	0,1	-
106	2244302.64	452972.87	Картометрический	0,1	-
107	2244290.39	452948.30	Картометрический	0,1	-
108	2244293.98	452936.18	Картометрический	0,1	-
109	2244312.02	452923.77	Картометрический	0,1	-
110	2244352.43	452910.50	Картометрический	0,1	-
111	2244364.16	452908.50	Картометрический	0,1	-
112	2244361.88	452917.46	Картометрический	0,1	-
113	2244371.13	452940.56	Картометрический	0,1	-
114	2244392.10	452942.20	Картометрический	0,1	-
115	2244447.77	452895.68	Картометрический	0,1	-
116	2244441.99	452875.43	Картометрический	0,1	-

Раздел 2

Сведения о местоположении границ объекта

Обозначение характерных точек границ	Координаты, м		Метод определения координат характерной точки	Средняя квадратическая погрешность положения характерной точки (Mf), м	Описание обозначения точки на местности (при наличии)
	X	Y			
1	2	3	4	5	6
117	2244397.01	452857.67	Картометрический	0,1	-
118	2244425.90	452854.83	Картометрический	0,1	-
119	2244485.03	452791.53	Картометрический	0,1	-
120	2244484.38	452745.65	Картометрический	0,1	-
121	2244497.26	452746.47	Картометрический	0,1	-
122	2244503.19	452723.64	Картометрический	0,1	-
123	2244495.62	452715.51	Картометрический	0,1	-
124	2244509.33	452686.87	Картометрический	0,1	-
125	2244508.36	452663.86	Картометрический	0,1	-
126	2244538.53	452653.64	Картометрический	0,1	-
127	2244552.13	452621.53	Картометрический	0,1	-
128	2244540.64	452588.96	Картометрический	0,1	-
129	2244540.05	452575.33	Картометрический	0,1	-
130	2244576.52	452530.25	Картометрический	0,1	-
131	2244611.17	452515.00	Картометрический	0,1	-
132	2244642.60	452535.46	Картометрический	0,1	-
133	2244661.92	452525.42	Картометрический	0,1	-
134	2244673.62	452506.34	Картометрический	0,1	-
135	2244684.07	452437.04	Картометрический	0,1	-
136	2244724.14	452412.51	Картометрический	0,1	-
137	2244740.60	452446.04	Картометрический	0,1	-
138	2244758.10	452445.64	Картометрический	0,1	-
139	2244834.44	452408.40	Картометрический	0,1	-
140	2244760.54	452491.99	Картометрический	0,1	-
141	2244768.98	452500.55	Картометрический	0,1	-
142	2244794.17	452526.09	Картометрический	0,1	-
143	2244819.65	452551.92	Картометрический	0,1	-
144	2244844.63	452577.25	Картометрический	0,1	-
145	2244870.08	452603.06	Картометрический	0,1	-
146	2244895.39	452628.71	Картометрический	0,1	-

Раздел 2

Сведения о местоположении границ объекта

Обозначение характерных точек границ	Координаты, м		Метод определения координат характерной точки	Средняя квадратическая погрешность положения характерной точки (Mf), м	Описание обозначения точки на местности (при наличии)
	X	Y			
1	2	3	4	5	6
147	2244920.69	452654.37	Картометрический	0,1	-
148	2244947.93	452681.98	Картометрический	0,1	-
149	2244965.39	452647.07	Картометрический	0,1	-
150	2244973.47	452675.95	Картометрический	0,1	-
151	2245019.45	452686.65	Картометрический	0,1	-
152	2245056.47	452695.27	Картометрический	0,1	-
153	2245096.97	452737.01	Картометрический	0,1	-
154	2245072.00	452761.24	Картометрический	0,1	-
155	2245125.91	452816.87	Картометрический	0,1	-
156	2245100.35	452841.69	Картометрический	0,1	-
157	2245095.66	452846.25	Картометрический	0,1	-
158	2245123.53	452874.67	Картометрический	0,1	-
159	2245151.65	452903.35	Картометрический	0,1	-
160	2245179.45	452931.71	Картометрический	0,1	-
161	2245203.77	452956.51	Картометрический	0,1	-
162	2245228.16	452981.38	Картометрический	0,1	-
163	2245252.79	453006.50	Картометрический	0,1	-
164	2245287.75	453042.16	Картометрический	0,1	-
165	2245291.30	453039.40	Картометрический	0,1	-
166	2245328.03	453087.26	Картометрический	0,1	-
167	2245299.44	453109.50	Картометрический	0,1	-
168	2245271.51	453131.23	Картометрический	0,1	-
169	2245243.28	453153.20	Картометрический	0,1	-
170	2245214.76	453175.39	Картометрический	0,1	-
171	2245186.56	453197.33	Картометрический	0,1	-
172	2245158.16	453219.43	Картометрический	0,1	-
173	2245129.57	453241.68	Картометрический	0,1	-
174	2245101.56	453263.47	Картометрический	0,1	-
175	2245073.22	453285.53	Картометрический	0,1	-
176	2245045.01	453307.47	Картометрический	0,1	-

Раздел 2

Сведения о местоположении границ объекта

Обозначение характерных точек границ	Координаты, м		Метод определения координат характерной точки	Средняя квадратическая погрешность положения характерной точки (Mf), м	Описание обозначения точки на местности (при наличии)
	X	Y			
1	2	3	4	5	6
177	2245016.41	453329.72	Картометрический	0,1	-
178	2244988.11	453351.75	Картометрический	0,1	-
179	2244959.45	453374.05	Картометрический	0,1	-
180	2244931.28	453395.96	Картометрический	0,1	-
181	2244903.12	453417.88	Картометрический	0,1	-
182	2244874.70	453439.99	Картометрический	0,1	-
183	2244846.40	453462.01	Картометрический	0,1	-
184	2244817.74	453484.31	Картометрический	0,1	-
185	2244810.84	453489.68	Картометрический	0,1	-
186	2244790.99	453505.89	Картометрический	0,1	-
187	2244763.76	453528.13	Картометрический	0,1	-
188	2244736.78	453550.16	Картометрический	0,1	-
189	2244710.53	453571.60	Картометрический	0,1	-
190	2244683.92	453593.32	Картометрический	0,1	-
191	2244657.99	453614.50	Картометрический	0,1	-
192	2244631.73	453635.94	Картометрический	0,1	-
193	2244606.12	453656.86	Картометрический	0,1	-
194	2244580.57	453677.72	Картометрический	0,1	-
195	2244554.66	453698.88	Картометрический	0,1	-
196	2244532.57	453716.92	Картометрический	0,1	-
197	2244547.65	453728.82	Картометрический	0,1	-
198	2245056.23	453329.71	Картометрический	0,1	-
199	2245250.81	453170.30	Картометрический	0,1	-
200	2245589.42	452901.72	Картометрический	0,1	-
201	2245725.00	452801.66	Картометрический	0,1	-
202	2245723.91	452801.24	Картометрический	0,1	-
203	2245689.09	452778.92	Картометрический	0,1	-
204	2245662.40	452805.00	Картометрический	0,1	-
205	2245635.31	452831.48	Картометрический	0,1	-
206	2245621.70	452843.54	Картометрический	0,1	-

Раздел 2

Сведения о местоположении границ объекта

Обозначение характерных точек границ	Координаты, м		Метод определения координат характерной точки	Средняя квадратическая погрешность положения характерной точки (Mf), м	Описание обозначения точки на местности (при наличии)
	X	Y			
1	2	3	4	5	6
207	2245577.92	452882.36	Картометрический	0,1	-
208	2245539.37	452916.53	Картометрический	0,1	-
209	2245495.81	452889.72	Картометрический	0,1	-
210	2245496.25	452881.57	Картометрический	0,1	-
211	2245498.30	452843.00	Картометрический	0,1	-
212	2245492.39	452839.12	Картометрический	0,1	-
213	2245453.51	452813.58	Картометрический	0,1	-
214	2245375.54	452762.37	Картометрический	0,1	-
215	2245315.52	452722.94	Картометрический	0,1	-
216	2245292.20	452707.63	Картометрический	0,1	-
217	2245286.16	452703.66	Картометрический	0,1	-
218	2245284.73	452702.72	Картометрический	0,1	-
219	2245279.94	452687.50	Картометрический	0,1	-
220	2245276.62	452676.92	Картометрический	0,1	-
221	2245276.34	452676.04	Картометрический	0,1	-
222	2245264.43	452638.17	Картометрический	0,1	-
223	2245253.64	452603.85	Картометрический	0,1	-
224	2245253.03	452601.92	Картометрический	0,1	-
225	2245251.83	452598.11	Картометрический	0,1	-
226	2245250.02	452592.36	Картометрический	0,1	-
227	2245230.10	452529.00	Картометрический	0,1	-
228	2245225.30	452513.74	Картометрический	0,1	-
229	2245250.89	452453.20	Картометрический	0,1	-
230	2245339.04	452473.91	Картометрический	0,1	-
231	2245377.55	452322.95	Картометрический	0,1	-
232	2245277.15	452301.06	Картометрический	0,1	-
233	2245260.87	452124.06	Картометрический	0,1	-
234	2245264.10	452123.75	Картометрический	0,1	-
235	2245291.86	452121.13	Картометрический	0,1	-
236	2245344.59	452115.93	Картометрический	0,1	-

Раздел 2

Сведения о местоположении границ объекта

Обозначение характерных точек границ	Координаты, м		Метод определения координат характерной точки	Средняя квадратическая погрешность положения характерной точки (Mf), м	Описание обозначения точки на местности (при наличии)
	X	Y			
1	2	3	4	5	6
237	2245417.08	452109.29	Картометрический	0,1	-
238	2245473.74	452103.95	Картометрический	0,1	-
239	2245485.28	452102.86	Картометрический	0,1	-
240	2245508.97	452119.07	Картометрический	0,1	-
241	2245522.14	452141.35	Картометрический	0,1	-
242	2245525.18	452146.50	Картометрический	0,1	-
243	2245527.64	452154.11	Картометрический	0,1	-
244	2245537.15	452183.51	Картометрический	0,1	-
245	2245538.89	452188.89	Картометрический	0,1	-
246	2245553.05	452201.80	Картометрический	0,1	-
247	2245561.18	452209.99	Картометрический	0,1	-
248	2245563.59	452212.40	Картометрический	0,1	-
249	2245609.88	452152.63	Картометрический	0,1	-
250	2245612.75	452129.86	Картометрический	0,1	-
251	2245614.48	452116.41	Картометрический	0,1	-
252	2245613.66	452113.31	Картометрический	0,1	-
253	2245614.89	452112.91	Картометрический	0,1	-
254	2245615.63	452107.07	Картометрический	0,1	-
255	2245621.38	452061.52	Картометрический	0,1	-
256	2245621.05	452050.43	Картометрический	0,1	-
257	2245619.41	451994.90	Картометрический	0,1	-
258	2245619.26	451989.95	Картометрический	0,1	-
259	2245613.54	451992.43	Картометрический	0,1	-
260	2245604.79	451991.77	Картометрический	0,1	-
261	2245592.16	451984.23	Картометрический	0,1	-
262	2245560.57	451981.03	Картометрический	0,1	-
263	2245563.03	451966.68	Картометрический	0,1	-
264	2245562.48	451966.77	Картометрический	0,1	-
265	2245565.04	451954.93	Картометрический	0,1	-
266	2245494.65	451952.68	Картометрический	0,1	-

Раздел 2

Сведения о местоположении границ объекта

Обозначение характерных точек границ	Координаты, м		Метод определения координат характерной точки	Средняя квадратическая погрешность положения характерной точки (Mf), м	Описание обозначения точки на местности (при наличии)
	X	Y			
1	2	3	4	5	6
267	2245495.20	451947.94	Картометрический	0,1	-
268	2245494.29	451947.83	Картометрический	0,1	-
269	2245472.87	451945.36	Картометрический	0,1	-
270	2245475.52	451922.33	Картометрический	0,1	-
271	2245472.08	451921.93	Картометрический	0,1	-
272	2245467.14	451954.02	Картометрический	0,1	-
273	2245449.86	451951.27	Картометрический	0,1	-
274	2245392.64	451947.11	Картометрический	0,1	-
275	2245386.65	451946.49	Картометрический	0,1	-
276	2245376.65	451945.88	Картометрический	0,1	-
277	2245376.35	451946.39	Картометрический	0,1	-
278	2245319.41	451943.15	Картометрический	0,1	-
279	2245316.97	451943.63	Картометрический	0,1	-
280	2245279.56	451941.82	Картометрический	0,1	-
281	2245280.68	451911.54	Картометрический	0,1	-
282	2245226.09	451907.54	Картометрический	0,1	-
283	2245226.48	451905.54	Картометрический	0,1	-
284	2245239.41	451862.48	Картометрический	0,1	-
285	2245241.08	451860.19	Картометрический	0,1	-
286	2245242.85	451854.49	Картометрический	0,1	-
287	2245243.00	451854.54	Картометрический	0,1	-
288	2245244.47	451849.87	Картометрический	0,1	-
289	2245248.00	451850.87	Картометрический	0,1	-
290	2245246.56	451855.64	Картометрический	0,1	-
291	2245251.01	451857.02	Картометрический	0,1	-
292	2245253.79	451857.71	Картометрический	0,1	-
293	2245263.56	451824.42	Картометрический	0,1	-
294	2245268.09	451809.34	Картометрический	0,1	-
295	2245270.91	451799.76	Картометрический	0,1	-
296	2245270.61	451799.38	Картометрический	0,1	-

Раздел 2

Сведения о местоположении границ объекта

Обозначение характерных точек границ	Координаты, м		Метод определения координат характерной точки	Средняя квадратическая погрешность положения характерной точки (Mf), м	Описание обозначения точки на местности (при наличии)
	X	Y			
1	2	3	4	5	6
297	2245271.08	451797.42	Картометрический	0,1	-
298	2245271.96	451797.19	Картометрический	0,1	-
299	2245274.20	451793.87	Картометрический	0,1	-
300	2245275.64	451790.28	Картометрический	0,1	-
301	2245279.33	451772.71	Картометрический	0,1	-
302	2245284.88	451754.69	Картометрический	0,1	-
303	2245289.88	451742.28	Картометрический	0,1	-
304	2245297.80	451727.86	Картометрический	0,1	-
305	2245315.73	451696.36	Картометрический	0,1	-
306	2245324.80	451680.46	Картометрический	0,1	-
307	2245311.27	451672.72	Картометрический	0,1	-
308	2245210.10	451643.65	Картометрический	0,1	-
309	2245210.01	451644.29	Картометрический	0,1	-
310	2245198.75	451640.47	Картометрический	0,1	-
311	2245187.49	451636.65	Картометрический	0,1	-
312	2245065.05	451593.90	Картометрический	0,1	-
313	2245057.85	451592.89	Картометрический	0,1	-
314	2245046.68	451590.41	Картометрический	0,1	-
315	2245009.45	451577.31	Картометрический	0,1	-
316	2244917.87	451545.17	Картометрический	0,1	-
317	2244822.98	451504.02	Картометрический	0,1	-
318	2244841.61	451473.04	Картометрический	0,1	-
319	2244826.56	451466.04	Картометрический	0,1	-
320	2244819.69	451462.84	Картометрический	0,1	-
321	2244811.89	451459.21	Картометрический	0,1	-
322	2244797.77	451452.63	Картометрический	0,1	-
323	2244667.06	451670.10	Картометрический	0,1	-
324	2244526.51	451903.94	Картометрический	0,1	-
325	2244495.69	451867.05	Картометрический	0,1	-
326	2244473.86	451850.38	Картометрический	0,1	-

Раздел 2

Сведения о местоположении границ объекта

Обозначение характерных точек границ	Координаты, м		Метод определения координат характерной точки	Средняя квадратическая погрешность положения характерной точки (Mt), м	Описание обозначения точки на местности (при наличии)
	X	Y			
1	2	3	4	5	6
1	2244431.38	451841.74	Картометрический	0,1	-

3. Сведения о характерных точках части (частей) границы объекта

Обозначение характерных точек границ	Координаты, м		Метод определения координат характерной точки	Средняя квадратическая погрешность положения характерной точки (Mt), м	Описание обозначения точки на местности (при наличии)
	X	Y			
1	2	3	4	5	6
-	-	-	-	-	-

Раздел 3

Сведения о местоположении измененных (уточненных) границ объекта

1. Система координат -

2. Сведения о характерных точках границ объекта

Обозначение характерных точек границ	Существующие координаты, м		Измененные (уточненные) координаты, м		Метод определения координат характерной точки	Средняя квадратическая погрешность положения характерной точки (Mf), м	Описание обозначения точки на местности (при наличии)
	X	Y	X	Y			
1	2	3	4	5	6	7	8
-	-	-	-	-	-	-	

3. Сведения о характерных точках части (частей) границы объекта

Обозначение характерных точек границ	Существующие координаты, м		Измененные (уточненные) координаты, м		Метод определения координат характерной точки	Средняя квадратическая погрешность положения характерной точки (Mf), м	Описание обозначения точки на местности (при наличии)
	X	Y	X	Y			
1	2	3	4	5	6	7	8
-	-	-	-	-	-	-	

Раздел 4

План границ объекта



Масштаб 1:12 000

Условные обозначения:

- - граница объекта, местоположение которого описано
- - границы муниципальных образований
- - границы зон с особыми условиями использования территорий
- - границы земельных участков по сведениям ЕГРН
- - поворотная точка границ объекта

Подпись _____ Дата « _____ » 20__ г.

Место для оттиска печати лица, составившего описание местоположения границ объекта

ОПИСАНИЕ МЕСТОПОЛОЖЕНИЯ ГРАНИЦ

с. Григорово

(наименование объекта, местоположение границ которого описано (далее - объект))

Раздел 1

Сведения об объекте

№ п/п	Характеристики объекта	Описание характеристик
1	2	3
1.	Местоположение объекта	Московская область, Раменский городской округ
2.	Площадь объекта +/- величина погрешности определения площади (Р +/- Дельта Р)	238899 кв. м ± 171 кв. м
3.	Иные характеристики объекта	

Раздел 2

Сведения о местоположении границ объекта

1. Система координат МСК-50, зона 2

2. Сведения о характерных точках границ объекта

Обозначение характерных точек границ	Координаты, м		Метод определения координат характерной точки	Средняя квадратическая погрешность положения характерной точки (Мт), м	Описание обозначения точки на местности (при наличии)
	X	Y			
1	2	3	4	5	6
Участок 1					
1	2235552.01	423031.89	Картометрический	0,1	-
2	2235636.30	423099.37	Картометрический	0,1	-
3	2235725.08	423192.67	Картометрический	0,1	-
4	2235661.15	423262.91	Картометрический	0,1	-
5	2235645.85	423302.52	Картометрический	0,1	-
6	2235621.71	423326.88	Картометрический	0,1	-
7	2235570.32	423378.73	Картометрический	0,1	-
8	2235518.69	423430.83	Картометрический	0,1	-
9	2235467.08	423482.91	Картометрический	0,1	-
10	2235415.19	423535.26	Картометрический	0,1	-
11	2235342.42	423608.69	Картометрический	0,1	-
12	2235326.15	423632.35	Картометрический	0,1	-
13	2235323.13	423636.74	Картометрический	0,1	-
14	2235213.23	423734.74	Картометрический	0,1	-
15	2235210.68	423737.19	Картометрический	0,1	-
16	2235199.20	423715.56	Картометрический	0,1	-
17	2235184.74	423688.35	Картометрический	0,1	-
18	2235120.36	423633.03	Картометрический	0,1	-
19	2235056.59	423605.06	Картометрический	0,1	-
20	2235027.93	423578.84	Картометрический	0,1	-
21	2234951.76	423546.48	Картометрический	0,1	-
22	2234961.51	423530.80	Картометрический	0,1	-
23	2234994.74	423498.60	Картометрический	0,1	-
24	2234998.66	423492.62	Картометрический	0,1	-
25	2235006.29	423481.10	Картометрический	0,1	-
26	2235016.33	423465.92	Картометрический	0,1	-

Раздел 2

Сведения о местоположении границ объекта

Обозначение характерных точек границ	Координаты, м		Метод определения координат характерной точки	Средняя квадратическая погрешность положения характерной точки (Mf), м	Описание обозначения точки на местности (при наличии)
	X	Y			
1	2	3	4	5	6
27	2235068.47	423433.34	Картометрический	0,1	-
28	2235099.18	423418.00	Картометрический	0,1	-
29	2235106.98	423408.25	Картометрический	0,1	-
30	2235112.26	423393.24	Картометрический	0,1	-
31	2235119.02	423385.01	Картометрический	0,1	-
32	2235121.27	423374.98	Картометрический	0,1	-
33	2235127.08	423356.12	Картометрический	0,1	-
34	2235135.59	423342.95	Картометрический	0,1	-
35	2235145.26	423331.03	Картометрический	0,1	-
36	2235161.33	423319.83	Картометрический	0,1	-
37	2235181.63	423312.17	Картометрический	0,1	-
38	2235204.85	423310.90	Картометрический	0,1	-
39	2235216.41	423310.09	Картометрический	0,1	-
40	2235225.29	423305.39	Картометрический	0,1	-
41	2235229.30	423294.42	Картометрический	0,1	-
42	2235236.44	423263.23	Картометрический	0,1	-
43	2235245.04	423246.43	Картометрический	0,1	-
44	2235251.70	423224.17	Картометрический	0,1	-
45	2235270.65	423192.53	Картометрический	0,1	-
46	2235282.73	423177.70	Картометрический	0,1	-
47	2235298.01	423166.04	Картометрический	0,1	-
48	2235317.31	423159.77	Картометрический	0,1	-
49	2235331.79	423157.02	Картометрический	0,1	-
50	2235356.94	423129.90	Картометрический	0,1	-
51	2235363.59	423121.82	Картометрический	0,1	-
52	2235367.30	423117.60	Картометрический	0,1	-
53	2235376.76	423103.42	Картометрический	0,1	-
54	2235390.17	423088.04	Картометрический	0,1	-
55	2235414.13	423070.26	Картометрический	0,1	-
56	2235431.35	423064.56	Картометрический	0,1	-

Раздел 2

Сведения о местоположении границ объекта

Обозначение характерных точек границ	Координаты, м		Метод определения координат характерной точки	Средняя квадратическая погрешность положения характерной точки (Mt), м	Описание обозначения точки на местности (при наличии)
	X	Y			
1	2	3	4	5	6
57	2235454.83	423060.46	Картометрический	0,1	-
58	2235472.61	423060.40	Картометрический	0,1	-
59	2235483.89	423055.14	Картометрический	0,1	-
60	2235505.60	423047.65	Картометрический	0,1	-
61	2235528.51	423040.65	Картометрический	0,1	-
1	2235552.01	423031.89	Картометрический	0,1	-

3. Сведения о характерных точках части (частей) границы объекта

Обозначение характерных точек границ	Координаты, м		Метод определения координат характерной точки	Средняя квадратическая погрешность положения характерной точки (Mt), м	Описание обозначения точки на местности (при наличии)
	X	Y			
1	2	3	4	5	6
-	-	-	-	-	-

Раздел 3

Сведения о местоположении измененных (уточненных) границ объекта

1. Система координат -

2. Сведения о характерных точках границ объекта

Обозначение характерных точек границ	Существующие координаты, м		Измененные (уточненные) координаты, м		Метод определения координат характерной точки	Средняя квадратическая погрешность положения характерной точки (Mf), м	Описание обозначения точки на местности (при наличии)
	X	Y	X	Y			
1	2	3	4	5	6	7	8
-	-	-	-	-	-	-	

3. Сведения о характерных точках части (частей) границы объекта

Обозначение характерных точек границ	Существующие координаты, м		Измененные (уточненные) координаты, м		Метод определения координат характерной точки	Средняя квадратическая погрешность положения характерной точки (Mf), м	Описание обозначения точки на местности (при наличии)
	X	Y	X	Y			
1	2	3	4	5	6	7	8
-	-	-	-	-	-	-	

ОПИСАНИЕ МЕСТОПОЛОЖЕНИЯ ГРАНИЦ

с. Давыдово

(наименование объекта, местоположение границ которого описано (далее - объект))

Раздел 1

Сведения об объекте

№ п/п	Характеристики объекта	Описание характеристик
1	2	3
1.	Местоположение объекта	Московская область, Раменский городской округ
2.	Площадь объекта +/- величина погрешности определения площади (Р +/- Дельта Р)	808706 кв. м ± 315 кв. м
3.	Иные характеристики объекта	

Раздел 2

Сведения о местоположении границ объекта

1. Система координат МСК-50, зона 2

2. Сведения о характерных точках границ объекта

Обозначение характерных точек границ	Координаты, м		Метод определения координат характерной точки	Средняя квадратическая погрешность положения характерной точки (Мт), м	Описание обозначения точки на местности (при наличии)
	X	Y			
1	2	3	4	5	6
Участок 1					
1	2248466.24	422112.88	Картометрический	0,1	-
2	2248396.76	422145.76	Картометрический	0,1	-
3	2248378.39	422157.33	Картометрический	0,1	-
4	2248353.85	422146.82	Картометрический	0,1	-
5	2248343.87	422149.48	Картометрический	0,1	-
6	2248328.91	422159.32	Картометрический	0,1	-
7	2248319.37	422165.60	Картометрический	0,1	-
8	2248302.83	422162.29	Картометрический	0,1	-
9	2248285.36	422163.05	Картометрический	0,1	-
10	2248297.53	422211.21	Картометрический	0,1	-
11	2248310.68	422210.87	Картометрический	0,1	-
12	2248317.34	422448.59	Картометрический	0,1	-
13	2248155.56	422479.05	Картометрический	0,1	-
14	2248025.68	422517.97	Картометрический	0,1	-
15	2247916.94	422556.35	Картометрический	0,1	-
16	2247744.80	422600.59	Картометрический	0,1	-
17	2247739.49	422600.37	Картометрический	0,1	-
18	2247481.79	422589.58	Картометрический	0,1	-
19	2247446.63	422588.11	Картометрический	0,1	-
20	2247444.83	422588.03	Картометрический	0,1	-
21	2247423.76	422603.16	Картометрический	0,1	-
22	2247364.56	422599.85	Картометрический	0,1	-
23	2247364.84	422609.84	Картометрический	0,1	-
24	2247362.07	422612.71	Картометрический	0,1	-
25	2247347.35	422610.74	Картометрический	0,1	-
26	2247329.39	422607.93	Картометрический	0,1	-

Раздел 2

Сведения о местоположении границ объекта

Обозначение характерных точек границ	Координаты, м		Метод определения координат характерной точки	Средняя квадратическая погрешность положения характерной точки (Mf), м	Описание обозначения точки на местности (при наличии)
	X	Y			
1	2	3	4	5	6
27	2247314.06	422605.86	Картометрический	0,1	-
28	2247297.18	422603.18	Картометрический	0,1	-
29	2247297.69	422614.26	Картометрический	0,1	-
30	2247285.41	422633.20	Картометрический	0,1	-
31	2247286.26	422638.55	Картометрический	0,1	-
32	2247287.25	422645.81	Картометрический	0,1	-
33	2247287.32	422646.26	Картометрический	0,1	-
34	2247288.02	422650.06	Картометрический	0,1	-
35	2247288.14	422650.63	Картометрический	0,1	-
36	2247288.94	422653.87	Картометрический	0,1	-
37	2247290.62	422661.96	Картометрический	0,1	-
38	2247285.71	422719.84	Картометрический	0,1	-
39	2247274.27	422742.56	Картометрический	0,1	-
40	2247268.64	422767.69	Картометрический	0,1	-
41	2247261.70	422781.25	Картометрический	0,1	-
42	2247272.28	422781.58	Картометрический	0,1	-
43	2247283.86	422794.15	Картометрический	0,1	-
44	2247291.46	422817.63	Картометрический	0,1	-
45	2247292.66	422827.59	Картометрический	0,1	-
46	2247482.60	422856.94	Картометрический	0,1	-
47	2247649.32	423168.47	Картометрический	0,1	-
48	2247784.91	423143.73	Картометрический	0,1	-
49	2247786.49	423133.28	Картометрический	0,1	-
50	2247791.87	423100.47	Картометрический	0,1	-
51	2247791.46	423096.27	Картометрический	0,1	-
52	2247795.17	423072.04	Картометрический	0,1	-
53	2247792.43	423062.46	Картометрический	0,1	-
54	2247799.80	423049.14	Картометрический	0,1	-
55	2247835.52	423042.52	Картометрический	0,1	-
56	2247867.93	423044.84	Картометрический	0,1	-

Раздел 2

Сведения о местоположении границ объекта

Обозначение характерных точек границ	Координаты, м		Метод определения координат характерной точки	Средняя квадратическая погрешность положения характерной точки (Mf), м	Описание обозначения точки на местности (при наличии)
	X	Y			
1	2	3	4	5	6
57	2247870.76	423042.76	Картометрический	0,1	-
58	2247873.55	423038.23	Картометрический	0,1	-
59	2247881.64	423039.41	Картометрический	0,1	-
60	2247880.08	423051.70	Картометрический	0,1	-
61	2247885.34	423059.10	Картометрический	0,1	-
62	2247949.43	423066.10	Картометрический	0,1	-
63	2247967.21	423068.24	Картометрический	0,1	-
64	2248000.38	423070.14	Картометрический	0,1	-
65	2247995.76	423085.44	Картометрический	0,1	-
66	2247995.33	423098.10	Картометрический	0,1	-
67	2247994.22	423106.63	Картометрический	0,1	-
68	2247980.83	423128.10	Картометрический	0,1	-
69	2248115.58	423128.10	Картометрический	0,1	-
70	2248115.58	423131.44	Картометрический	0,1	-
71	2248122.02	423128.68	Картометрический	0,1	-
72	2248171.16	423091.86	Картометрический	0,1	-
73	2248251.87	423087.93	Картометрический	0,1	-
74	2248260.15	423087.53	Картометрический	0,1	-
75	2248268.74	423087.00	Картометрический	0,1	-
76	2248275.59	423086.57	Картометрический	0,1	-
77	2248300.74	423075.78	Картометрический	0,1	-
78	2248317.58	423070.57	Картометрический	0,1	-
79	2248320.25	423070.20	Картометрический	0,1	-
80	2248325.68	423067.24	Картометрический	0,1	-
81	2248560.81	423054.09	Картометрический	0,1	-
82	2248592.81	422961.48	Картометрический	0,1	-
83	2248593.32	422911.46	Картометрический	0,1	-
84	2248600.28	422886.21	Картометрический	0,1	-
85	2248601.30	422886.63	Картометрический	0,1	-
86	2248630.41	422896.90	Картометрический	0,1	-

Раздел 2

Сведения о местоположении границ объекта

Обозначение характерных точек границ	Координаты, м		Метод определения координат характерной точки	Средняя квадратическая погрешность положения характерной точки (Mf), м	Описание обозначения точки на местности (при наличии)
	X	Y			
1	2	3	4	5	6
87	2248633.13	422897.85	Картометрический	0,1	-
88	2248659.86	422907.22	Картометрический	0,1	-
89	2248660.83	422907.63	Картометрический	0,1	-
90	2248670.55	422911.07	Картометрический	0,1	-
91	2248715.06	422926.77	Картометрический	0,1	-
92	2248718.17	422928.33	Картометрический	0,1	-
93	2248762.21	422980.62	Картометрический	0,1	-
94	2248765.53	422985.67	Картометрический	0,1	-
95	2248825.04	422935.71	Картометрический	0,1	-
96	2248821.18	422931.11	Картометрический	0,1	-
97	2248856.28	422882.85	Картометрический	0,1	-
98	2248858.10	422843.88	Картометрический	0,1	-
99	2248858.65	422832.00	Картометрический	0,1	-
100	2248861.83	422763.77	Картометрический	0,1	-
101	2248842.62	422755.73	Картометрический	0,1	-
102	2248809.87	422735.91	Картометрический	0,1	-
103	2248795.98	422721.03	Картометрический	0,1	-
104	2248793.98	422690.22	Картометрический	0,1	-
105	2248784.06	422662.40	Картометрический	0,1	-
106	2248788.70	422650.57	Картометрический	0,1	-
107	2248788.70	422637.32	Картометрический	0,1	-
108	2248798.61	422622.39	Картометрический	0,1	-
109	2248792.00	422614.12	Картометрический	0,1	-
110	2248778.77	422614.14	Картометрический	0,1	-
111	2248777.12	422595.93	Картометрический	0,1	-
112	2248758.11	422561.73	Картометрический	0,1	-
113	2248723.78	422553.22	Картометрический	0,1	-
114	2248641.54	422536.58	Картометрический	0,1	-
115	2248573.76	422520.15	Картометрический	0,1	-
116	2248565.50	422485.38	Картометрический	0,1	-

Раздел 2

Сведения о местоположении границ объекта

Обозначение характерных точек границ	Координаты, м		Метод определения координат характерной точки	Средняя квадратическая погрешность положения характерной точки (Mt), м	Описание обозначения точки на местности (при наличии)
	X	Y			
1	2	3	4	5	6
117	2248527.46	422445.70	Картометрический	0,1	-
118	2248514.23	422379.48	Картометрический	0,1	-
119	2248502.87	422307.46	Картометрический	0,1	-
120	2248499.42	422269.90	Картометрический	0,1	-
121	2248495.30	422225.18	Картометрический	0,1	-
122	2248486.09	422203.93	Картометрический	0,1	-
1	2248466.24	422112.88	Картометрический	0,1	-

3. Сведения о характерных точках части (частей) границы объекта

Обозначение характерных точек границ	Координаты, м		Метод определения координат характерной точки	Средняя квадратическая погрешность положения характерной точки (Mt), м	Описание обозначения точки на местности (при наличии)
	X	Y			
1	2	3	4	5	6
-	-	-	-	-	-

Раздел 3

Сведения о местоположении измененных (уточненных) границ объекта

1. Система координат -

2. Сведения о характерных точках границ объекта

Обозначение характерных точек границ	Существующие координаты, м		Измененные (уточненные) координаты, м		Метод определения координат характерной точки	Средняя квадратическая погрешность положения характерной точки (Mf), м	Описание обозначения точки на местности (при наличии)
	X	Y	X	Y			
1	2	3	4	5	6	7	8
-	-	-	-	-	-	-	

3. Сведения о характерных точках части (частей) границы объекта

Обозначение характерных точек границ	Существующие координаты, м		Измененные (уточненные) координаты, м		Метод определения координат характерной точки	Средняя квадратическая погрешность положения характерной точки (Mf), м	Описание обозначения точки на местности (при наличии)
	X	Y	X	Y			
1	2	3	4	5	6	7	8
-	-	-	-	-	-	-	

Раздел 4
План границ объекта



Масштаб 1:8 000

Условные обозначения:

- - граница объекта, местоположение которого описано
- - границы муниципальных образований
- - границы зон с особыми условиями использования территорий
- - границы земельных участков по сведениям ЕГРН
- - поворотная точка границ объекта

Подпись _____ Дата « _____ » _____ 20__ г.

Место для оттиска печати лица, составившего описание местоположения границ объекта

ОПИСАНИЕ МЕСТОПОЛОЖЕНИЯ ГРАНИЦ

с. Еганово

(наименование объекта, местоположение границ которого описано (далее - объект))

Раздел 1

Сведения об объекте

№ п/п	Характеристики объекта	Описание характеристик
1	2	3
1.	Местоположение объекта	Московская область, Раменский городской округ
2.	Площадь объекта +/- величина погрешности определения площади (Р +/- Дельта Р)	1058843 кв. м ± 360 кв. м
3.	Иные характеристики объекта	

Раздел 2

Сведения о местоположении границ объекта

1. Система координат МСК-50, зона 2

2. Сведения о характерных точках границ объекта

Обозначение характерных точек границ	Координаты, м		Метод определения координат характерной точки	Средняя квадратическая погрешность положения характерной точки (Мт), м	Описание обозначения точки на местности (при наличии)
	X	Y			
1	2	3	4	5	6
Участок 1					
1	2221945.55	444668.10	Картометрический	0,1	-
2	2222025.34	444690.42	Картометрический	0,1	-
3	2222091.52	444708.93	Картометрический	0,1	-
4	2222109.68	444736.85	Картометрический	0,1	-
5	2222076.18	444727.48	Картометрический	0,1	-
6	2222065.00	444717.00	Картометрический	0,1	-
7	2222052.44	444713.74	Картометрический	0,1	-
8	2222045.75	444712.00	Картометрический	0,1	-
9	2221871.50	444665.50	Картометрический	0,1	-
10	2221867.20	444669.03	Картометрический	0,1	-
11	2221865.88	444668.66	Картометрический	0,1	-
12	2221710.76	444625.28	Картометрический	0,1	-
13	2221710.51	444625.21	Картометрический	0,1	-
14	2221475.21	444553.42	Картометрический	0,1	-
15	2221260.04	444488.66	Картометрический	0,1	-
16	2221259.96	444488.64	Картометрический	0,1	-
17	2221185.94	444465.73	Картометрический	0,1	-
18	2221153.96	444455.83	Картометрический	0,1	-
19	2221153.02	444453.78	Картометрический	0,1	-
20	2221151.21	444454.62	Картометрический	0,1	-
21	2221151.40	444455.03	Картометрический	0,1	-
22	2221118.92	444444.98	Картометрический	0,1	-
23	2221099.99	444439.42	Картометрический	0,1	-
24	2221115.21	444408.46	Картометрический	0,1	-
25	2221112.81	444407.75	Картометрический	0,1	-
26	2221162.50	444316.25	Картометрический	0,1	-

Раздел 2

Сведения о местоположении границ объекта

Обозначение характерных точек границ	Координаты, м		Метод определения координат характерной точки	Средняя квадратическая погрешность положения характерной точки (Mf), м	Описание обозначения точки на местности (при наличии)
	X	Y			
1	2	3	4	5	6
27	2221172.03	444298.70	Картометрический	0,1	-
28	2221185.40	444274.08	Картометрический	0,1	-
29	2221199.25	444248.58	Картометрический	0,1	-
30	2221211.19	444226.59	Картометрический	0,1	-
31	2221214.50	444220.50	Картометрический	0,1	-
32	2221170.00	444184.99	Картометрический	0,1	-
33	2221133.25	444169.50	Картометрический	0,1	-
34	2220949.09	444121.34	Картометрический	0,1	-
35	2220922.89	444114.49	Картометрический	0,1	-
36	2220893.29	444106.75	Картометрический	0,1	-
37	2220848.32	444094.99	Картометрический	0,1	-
38	2220741.39	444067.03	Картометрический	0,1	-
39	2220747.12	443996.39	Картометрический	0,1	-
40	2220755.80	443947.21	Картометрический	0,1	-
41	2220756.35	443944.06	Картометрический	0,1	-
42	2220761.62	443914.17	Картометрический	0,1	-
43	2220783.31	443791.21	Картометрический	0,1	-
44	2220783.32	443791.18	Картометрический	0,1	-
45	2220791.63	443744.03	Картометрический	0,1	-
46	2221009.70	443673.51	Картометрический	0,1	-
47	2221035.71	443665.12	Картометрический	0,1	-
48	2220989.39	443487.68	Картометрический	0,1	-
49	2220965.60	443496.50	Картометрический	0,1	-
50	2220945.96	443503.47	Картометрический	0,1	-
51	2220915.97	443509.82	Картометрический	0,1	-
52	2220896.57	443515.54	Картометрический	0,1	-
53	2220895.49	443515.81	Картометрический	0,1	-
54	2220892.50	443516.89	Картометрический	0,1	-
55	2220890.17	443517.56	Картометрический	0,1	-
56	2220888.61	443506.60	Картометрический	0,1	-

Раздел 2

Сведения о местоположении границ объекта

Обозначение характерных точек границ	Координаты, м		Метод определения координат характерной точки	Средняя квадратическая погрешность положения характерной точки (Mf), м	Описание обозначения точки на местности (при наличии)
	X	Y			
1	2	3	4	5	6
57	2220850.50	443522.50	Картометрический	0,1	-
58	2220851.25	443479.50	Картометрический	0,1	-
59	2220877.05	443470.87	Картометрический	0,1	-
60	2220959.94	443441.75	Картометрический	0,1	-
61	2221080.67	443396.75	Картометрический	0,1	-
62	2221115.00	443383.50	Картометрический	0,1	-
63	2221172.39	443362.42	Картометрический	0,1	-
64	2221215.85	443351.15	Картометрический	0,1	-
65	2221242.90	443343.46	Картометрический	0,1	-
66	2221255.11	443342.59	Картометрический	0,1	-
67	2221285.70	443346.57	Картометрический	0,1	-
68	2221341.18	443354.22	Картометрический	0,1	-
69	2221360.12	443354.53	Картометрический	0,1	-
70	2221460.52	443353.39	Картометрический	0,1	-
71	2221508.26	443351.87	Картометрический	0,1	-
72	2221508.82	443348.44	Картометрический	0,1	-
73	2221513.15	443318.73	Картометрический	0,1	-
74	2221483.65	443312.95	Картометрический	0,1	-
75	2221464.22	443309.13	Картометрический	0,1	-
76	2221453.97	443308.12	Картометрический	0,1	-
77	2221455.84	443288.28	Картометрический	0,1	-
78	2221457.65	443268.56	Картометрический	0,1	-
79	2221457.65	443268.54	Картометрический	0,1	-
80	2221460.49	443248.46	Картометрический	0,1	-
81	2221460.19	443248.43	Картометрический	0,1	-
82	2221460.24	443248.02	Картометрический	0,1	-
83	2221461.86	443227.38	Картометрический	0,1	-
84	2221462.33	443227.43	Картометрический	0,1	-
85	2221464.33	443207.16	Картометрический	0,1	-
86	2221465.37	443196.50	Картометрический	0,1	-

Раздел 2

Сведения о местоположении границ объекта

Обозначение характерных точек границ	Координаты, м		Метод определения координат характерной точки	Средняя квадратическая погрешность положения характерной точки (Mf), м	Описание обозначения точки на местности (при наличии)
	X	Y			
1	2	3	4	5	6
87	2221465.74	443191.63	Картометрический	0,1	-
88	2221466.04	443187.82	Картометрический	0,1	-
89	2221466.11	443184.22	Картометрический	0,1	-
90	2221474.47	443186.21	Картометрический	0,1	-
91	2221483.68	443188.40	Картометрический	0,1	-
92	2221485.63	443169.18	Картометрический	0,1	-
93	2221495.79	443169.47	Картометрический	0,1	-
94	2221495.95	443169.22	Картометрический	0,1	-
95	2221495.45	443168.64	Картометрический	0,1	-
96	2221497.02	443163.05	Картометрический	0,1	-
97	2221564.00	443167.50	Картометрический	0,1	-
98	2221529.25	443353.00	Картометрический	0,1	-
99	2221474.50	443479.00	Картометрический	0,1	-
100	2221482.50	443480.50	Картометрический	0,1	-
101	2221560.50	443496.49	Картометрический	0,1	-
102	2221586.00	443459.00	Картометрический	0,1	-
103	2221582.25	443538.50	Картометрический	0,1	-
104	2221576.00	443636.00	Картометрический	0,1	-
105	2221630.75	443772.50	Картометрический	0,1	-
106	2221638.00	443806.00	Картометрический	0,1	-
107	2221635.75	443836.00	Картометрический	0,1	-
108	2221621.75	443849.50	Картометрический	0,1	-
109	2221631.25	443875.00	Картометрический	0,1	-
110	2221664.00	443872.00	Картометрический	0,1	-
111	2221675.00	443902.99	Картометрический	0,1	-
112	2221694.00	443895.49	Картометрический	0,1	-
113	2221701.00	443910.49	Картометрический	0,1	-
114	2221705.58	443909.20	Картометрический	0,1	-
115	2221702.50	443897.45	Картометрический	0,1	-
116	2221725.78	443888.17	Картометрический	0,1	-

Раздел 2

Сведения о местоположении границ объекта

Обозначение характерных точек границ	Координаты, м		Метод определения координат характерной точки	Средняя квадратическая погрешность положения характерной точки (Mf), м	Описание обозначения точки на местности (при наличии)
	X	Y			
1	2	3	4	5	6
117	2221732.88	443901.53	Картометрический	0,1	-
118	2221747.25	443897.50	Картометрический	0,1	-
119	2221828.32	443891.87	Картометрический	0,1	-
120	2221869.81	443888.99	Картометрический	0,1	-
121	2221934.50	443884.50	Картометрический	0,1	-
122	2221956.94	443882.75	Картометрический	0,1	-
123	2222030.75	443877.00	Картометрический	0,1	-
124	2222042.25	444084.50	Картометрический	0,1	-
125	2221987.12	444085.94	Картометрический	0,1	-
126	2221946.50	444087.00	Картометрический	0,1	-
127	2221980.15	444200.76	Картометрический	0,1	-
128	2221985.25	444217.99	Картометрический	0,1	-
129	2221992.44	444242.39	Картометрический	0,1	-
130	2222005.76	444287.58	Картометрический	0,1	-
131	2222013.25	444313.00	Картометрический	0,1	-
132	2222026.34	444330.21	Картометрический	0,1	-
133	2222051.79	444363.67	Картометрический	0,1	-
134	2222070.60	444388.40	Картометрический	0,1	-
135	2222103.00	444431.00	Картометрический	0,1	-
136	2222119.96	444442.95	Картометрический	0,1	-
137	2222107.17	444454.47	Картометрический	0,1	-
138	2222059.32	444497.56	Картометрический	0,1	-
139	2221945.00	444600.50	Картометрический	0,1	-
140	2221936.50	444608.00	Картометрический	0,1	-
141	2221929.18	444614.61	Картометрический	0,1	-
142	2221892.75	444647.50	Картометрический	0,1	-
143	2221887.65	444651.90	Картометрический	0,1	-
1	2221945.55	444668.10	Картометрический	0,1	-
144	2221761.00	443735.50	Картометрический	0,1	-
145	2221679.25	443753.50	Картометрический	0,1	-

Раздел 2

Сведения о местоположении границ объекта

Обозначение характерных точек границ	Координаты, м		Метод определения координат характерной точки	Средняя квадратическая погрешность положения характерной точки (Mf), м	Описание обозначения точки на местности (при наличии)
	X	Y			
1	2	3	4	5	6
146	2221659.75	443674.50	Картометрический	0,1	-
147	2221738.75	443662.00	Картометрический	0,1	-
144	2221761.00	443735.50	Картометрический	0,1	-

3. Сведения о характерных точках части (частей) границы объекта

Обозначение характерных точек границ	Координаты, м		Метод определения координат характерной точки	Средняя квадратическая погрешность положения характерной точки (Mf), м	Описание обозначения точки на местности (при наличии)
	X	Y			
1	2	3	4	5	6
-	-	-	-	-	-

Раздел 3

Сведения о местоположении измененных (уточненных) границ объекта

1. Система координат -

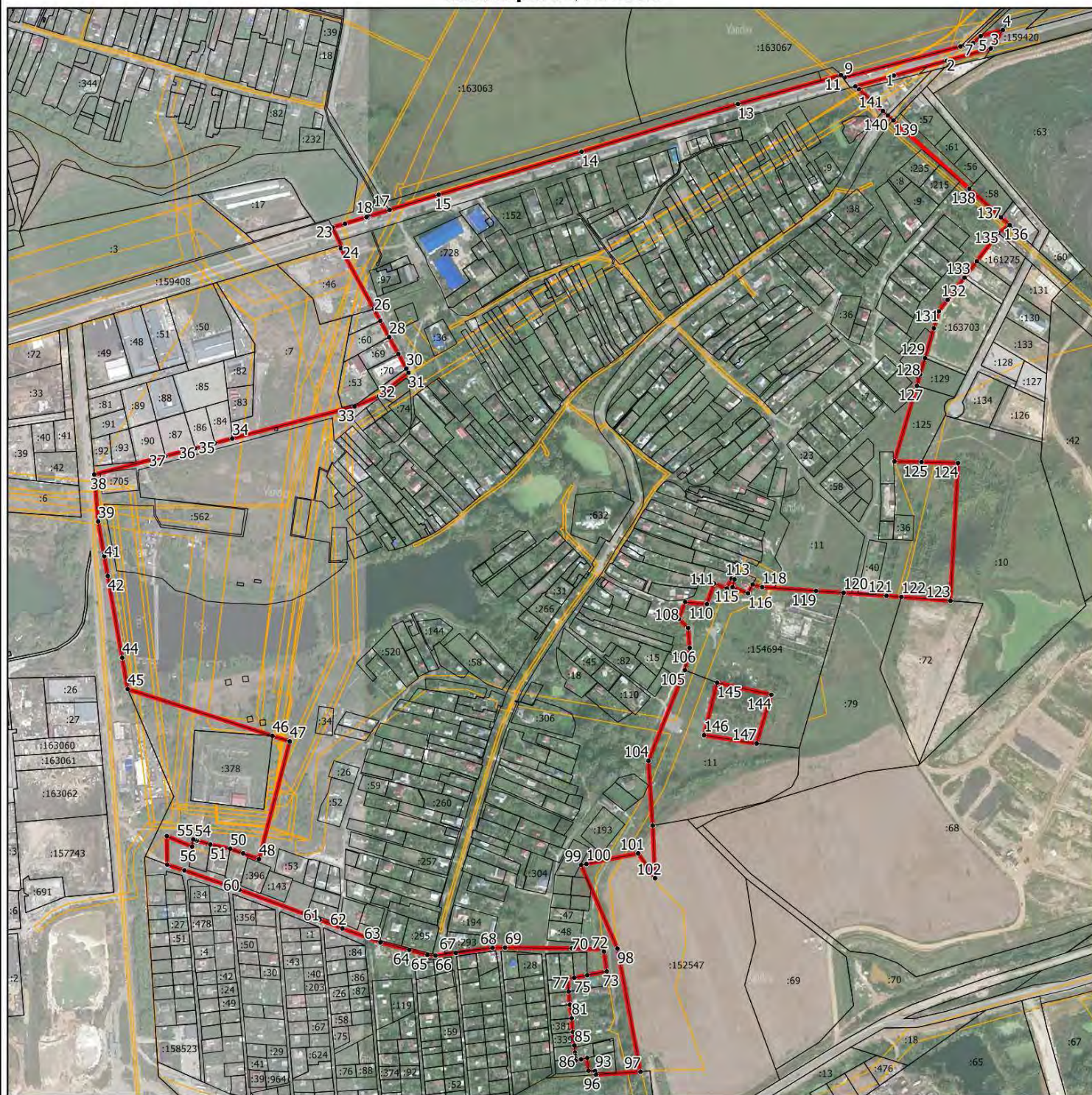
2. Сведения о характерных точках границ объекта

Обозначение характерных точек границ	Существующие координаты, м		Измененные (уточненные) координаты, м		Метод определения координат характерной точки	Средняя квадратическая погрешность положения характерной точки (Mf), м	Описание обозначения точки на местности (при наличии)
	X	Y	X	Y			
1	2	3	4	5	6	7	8
-	-	-	-	-	-	-	

3. Сведения о характерных точках части (частей) границы объекта

Обозначение характерных точек границ	Существующие координаты, м		Измененные (уточненные) координаты, м		Метод определения координат характерной точки	Средняя квадратическая погрешность положения характерной точки (Mf), м	Описание обозначения точки на местности (при наличии)
	X	Y	X	Y			
1	2	3	4	5	6	7	8
-	-	-	-	-	-	-	

Раздел 4
План границ объекта



Масштаб 1:8 000

Условные обозначения:

- - граница объекта, местоположение которого описано
- - границы муниципальных образований
- - границы зон с особыми условиями использования территорий
- - границы земельных участков по сведениям ЕГРН
- - поворотная точка границ объекта

Подпись _____ Дата « » 20__ г.

Место для оттиска печати лица, составившего описание местоположения границ объекта

ОПИСАНИЕ МЕСТОПОЛОЖЕНИЯ ГРАНИЦ

с. Заворово

(наименование объекта, местоположение границ которого описано (далее - объект))

Раздел 1

Сведения об объекте

№ п/п	Характеристики объекта	Описание характеристик
1	2	3
1.	Местоположение объекта	Московская область, Раменский городской округ
2.	Площадь объекта +/- величина погрешности определения площади (Р +/- Дельта Р)	2325222 кв. м ± 534 кв. м
3.	Иные характеристики объекта	

Раздел 2

Сведения о местоположении границ объекта

1. Система координат МСК-50, зона 2

2. Сведения о характерных точках границ объекта

Обозначение характерных точек границ	Координаты, м		Метод определения координат характерной точки	Средняя квадратическая погрешность положения характерной точки (Мт), м	Описание обозначения точки на местности (при наличии)
	X	Y			
1	2	3	4	5	6
Участок 1					
1	2235277.35	422671.32	Картометрический	0,1	-
2	2235259.69	422702.77	Картометрический	0,1	-
3	2235243.43	422731.72	Картометрический	0,1	-
4	2235230.74	422754.32	Картометрический	0,1	-
5	2235220.76	422772.09	Картометрический	0,1	-
6	2235199.14	422810.59	Картометрический	0,1	-
7	2235182.51	422840.20	Картометрический	0,1	-
8	2235165.77	422870.01	Картометрический	0,1	-
9	2235150.92	422896.45	Картометрический	0,1	-
10	2235134.60	422925.51	Картометрический	0,1	-
11	2235115.99	422958.65	Картометрический	0,1	-
12	2235098.27	422990.20	Картометрический	0,1	-
13	2235126.11	423000.75	Картометрический	0,1	-
14	2235135.58	423004.34	Картометрический	0,1	-
15	2235163.42	423014.89	Картометрический	0,1	-
16	2235169.58	423015.25	Картометрический	0,1	-
17	2235173.23	423025.97	Картометрический	0,1	-
18	2235173.36	423039.97	Картометрический	0,1	-
19	2235173.26	423051.00	Картометрический	0,1	-
20	2235173.30	423119.95	Картометрический	0,1	-
21	2235181.53	423166.83	Картометрический	0,1	-
22	2235141.80	423173.81	Картометрический	0,1	-
23	2235105.77	423230.12	Картометрический	0,1	-
24	2234994.65	423288.56	Картометрический	0,1	-
25	2234858.64	423324.17	Картометрический	0,1	-
26	2234803.82	423274.95	Картометрический	0,1	-

Раздел 2

Сведения о местоположении границ объекта

Обозначение характерных точек границ	Координаты, м		Метод определения координат характерной точки	Средняя квадратическая погрешность положения характерной точки (Mf), м	Описание обозначения точки на местности (при наличии)
	X	Y			
1	2	3	4	5	6
27	2234800.44	423272.28	Картометрический	0,1	-
28	2234794.10	423266.57	Картометрический	0,1	-
29	2234777.38	423248.68	Картометрический	0,1	-
30	2234768.67	423235.19	Картометрический	0,1	-
31	2234730.38	423248.80	Картометрический	0,1	-
32	2234678.88	423275.15	Картометрический	0,1	-
33	2234630.65	423339.18	Картометрический	0,1	-
34	2234618.90	423354.78	Картометрический	0,1	-
35	2234568.04	423357.44	Картометрический	0,1	-
36	2234515.90	423359.73	Картометрический	0,1	-
37	2234515.96	423359.64	Картометрический	0,1	-
38	2234489.89	423360.87	Картометрический	0,1	-
39	2234455.49	423362.08	Картометрический	0,1	-
40	2234448.10	423362.34	Картометрический	0,1	-
41	2234447.55	423362.36	Картометрический	0,1	-
42	2234413.51	423363.59	Картометрический	0,1	-
43	2234408.80	423363.76	Картометрический	0,1	-
44	2234389.26	423362.59	Картометрический	0,1	-
45	2234370.23	423361.45	Картометрический	0,1	-
46	2234355.70	423360.58	Картометрический	0,1	-
47	2234336.00	423356.88	Картометрический	0,1	-
48	2234316.99	423353.31	Картометрический	0,1	-
49	2234293.83	423348.96	Картометрический	0,1	-
50	2234259.54	423342.52	Картометрический	0,1	-
51	2234227.47	423336.50	Картометрический	0,1	-
52	2234220.81	423334.67	Картометрический	0,1	-
53	2234212.75	423332.46	Картометрический	0,1	-
54	2234164.05	423319.10	Картометрический	0,1	-
55	2234147.96	423314.69	Картометрический	0,1	-
56	2234110.48	423304.41	Картометрический	0,1	-

Раздел 2

Сведения о местоположении границ объекта

Обозначение характерных точек границ	Координаты, м		Метод определения координат характерной точки	Средняя квадратическая погрешность положения характерной точки (Mf), м	Описание обозначения точки на местности (при наличии)
	X	Y			
1	2	3	4	5	6
57	2234072.05	423293.86	Картометрический	0,1	-
58	2233884.34	423241.94	Картометрический	0,1	-
59	2233601.63	423167.32	Картометрический	0,1	-
60	2233590.44	423164.98	Картометрический	0,1	-
61	2233590.66	423162.98	Картометрический	0,1	-
62	2233596.10	423112.62	Картометрический	0,1	-
63	2233598.63	423090.48	Картометрический	0,1	-
64	2233601.81	423061.84	Картометрический	0,1	-
65	2233606.88	423012.15	Картометрический	0,1	-
66	2233612.19	422962.81	Картометрический	0,1	-
67	2233617.63	422913.20	Картометрический	0,1	-
68	2233623.08	422863.14	Картометрический	0,1	-
69	2233628.54	422812.54	Картометрический	0,1	-
70	2233633.74	422762.16	Картометрический	0,1	-
71	2233637.51	422724.23	Картометрический	0,1	-
72	2233637.18	422722.34	Картометрический	0,1	-
73	2233621.08	422720.46	Картометрический	0,1	-
74	2233608.05	422724.67	Картометрический	0,1	-
75	2233591.10	422730.14	Картометрический	0,1	-
76	2233591.29	422728.16	Картометрический	0,1	-
77	2233564.03	422736.67	Картометрический	0,1	-
78	2233545.56	422742.43	Картометрический	0,1	-
79	2233532.95	422746.37	Картометрический	0,1	-
80	2233526.71	422748.31	Картометрический	0,1	-
81	2233506.84	422754.51	Картометрический	0,1	-
82	2233500.03	422756.64	Картометрический	0,1	-
83	2233486.30	422760.93	Картометрический	0,1	-
84	2233460.58	422768.96	Картометрический	0,1	-
85	2233432.61	422777.69	Картометрический	0,1	-
86	2233430.23	422778.43	Картометрический	0,1	-

Раздел 2

Сведения о местоположении границ объекта

Обозначение характерных точек границ	Координаты, м		Метод определения координат характерной точки	Средняя квадратическая погрешность положения характерной точки (Mf), м	Описание обозначения точки на местности (при наличии)
	X	Y			
1	2	3	4	5	6
87	2233430.24	422779.48	Картометрический	0,1	-
88	2233430.35	422803.65	Картометрический	0,1	-
89	2233430.36	422805.16	Картометрический	0,1	-
90	2233430.44	422822.57	Картометрический	0,1	-
91	2233430.56	422846.20	Картометрический	0,1	-
92	2233430.68	422870.33	Картометрический	0,1	-
93	2233430.80	422894.21	Картометрический	0,1	-
94	2233430.80	422894.47	Картометрический	0,1	-
95	2233430.92	422918.62	Картометрический	0,1	-
96	2233427.81	422918.61	Картометрический	0,1	-
97	2233394.08	422918.54	Картометрический	0,1	-
98	2233389.54	422918.53	Картометрический	0,1	-
99	2233357.23	422918.45	Картометрический	0,1	-
100	2233318.38	422917.89	Картометрический	0,1	-
101	2233260.73	422918.15	Картометрический	0,1	-
102	2233237.27	422918.02	Картометрический	0,1	-
103	2233226.37	422917.96	Картометрический	0,1	-
104	2233196.11	422917.80	Картометрический	0,1	-
105	2233185.28	422917.77	Картометрический	0,1	-
106	2233153.42	422917.69	Картометрический	0,1	-
107	2233144.42	422917.66	Картометрический	0,1	-
108	2233120.80	422917.60	Картометрический	0,1	-
109	2233119.16	422598.57	Картометрический	0,1	-
110	2233121.76	422577.97	Картометрический	0,1	-
111	2233120.05	422546.18	Картометрический	0,1	-
112	2233158.10	422497.07	Картометрический	0,1	-
113	2233175.00	422493.64	Картометрический	0,1	-
114	2233318.47	422464.52	Картометрический	0,1	-
115	2233318.32	422462.41	Картометрический	0,1	-
116	2233302.80	422244.51	Картометрический	0,1	-

Раздел 2

Сведения о местоположении границ объекта

Обозначение характерных точек границ	Координаты, м		Метод определения координат характерной точки	Средняя квадратическая погрешность положения характерной точки (Mf), м	Описание обозначения точки на местности (при наличии)
	X	Y			
1	2	3	4	5	6
117	2233302.68	422242.82	Картометрический	0,1	-
118	2233512.25	422223.02	Картометрический	0,1	-
119	2233506.27	422131.61	Картометрический	0,1	-
120	2233504.05	422097.61	Картометрический	0,1	-
121	2233503.46	422088.61	Картометрический	0,1	-
122	2233501.50	422058.61	Картометрический	0,1	-
123	2233500.54	422043.95	Картометрический	0,1	-
124	2233492.64	422019.61	Картометрический	0,1	-
125	2233481.60	421985.60	Картометрический	0,1	-
126	2233466.85	421940.14	Картометрический	0,1	-
127	2233510.19	421930.99	Картометрический	0,1	-
128	2233510.62	421927.11	Картометрический	0,1	-
129	2233659.37	421909.02	Картометрический	0,1	-
130	2233977.17	421875.26	Картометрический	0,1	-
131	2234040.71	421864.51	Картометрический	0,1	-
132	2234209.62	421853.74	Картометрический	0,1	-
133	2234200.19	421867.00	Картометрический	0,1	-
134	2234322.82	421850.78	Картометрический	0,1	-
135	2234466.99	421829.42	Картометрический	0,1	-
136	2234531.91	421803.92	Картометрический	0,1	-
137	2234586.53	421790.41	Картометрический	0,1	-
138	2234867.97	421830.84	Картометрический	0,1	-
139	2234893.10	421846.49	Картометрический	0,1	-
140	2234929.63	421869.24	Картометрический	0,1	-
141	2234958.63	421887.30	Картометрический	0,1	-
142	2234977.38	421898.97	Картометрический	0,1	-
143	2235001.40	421913.93	Картометрический	0,1	-
144	2235023.64	421927.78	Картометрический	0,1	-
145	2235042.13	421939.29	Картометрический	0,1	-
146	2235063.45	421952.57	Картометрический	0,1	-

Раздел 2

Сведения о местоположении границ объекта

Обозначение характерных точек границ	Координаты, м		Метод определения координат характерной точки	Средняя квадратическая погрешность положения характерной точки (Mf), м	Описание обозначения точки на местности (при наличии)
	X	Y			
1	2	3	4	5	6
147	2235061.81	422004.98	Картометрический	0,1	-
148	2235067.41	422021.72	Картометрический	0,1	-
149	2235070.74	422036.55	Картометрический	0,1	-
150	2235073.97	422050.90	Картометрический	0,1	-
151	2235076.18	422058.91	Картометрический	0,1	-
152	2235081.03	422074.96	Картометрический	0,1	-
153	2235092.62	422115.28	Картометрический	0,1	-
154	2235099.92	422133.54	Картометрический	0,1	-
155	2235119.19	422193.89	Картометрический	0,1	-
156	2235101.99	422264.53	Картометрический	0,1	-
157	2235106.47	422296.13	Картометрический	0,1	-
158	2235111.74	422308.43	Картометрический	0,1	-
159	2235109.92	422319.84	Картометрический	0,1	-
160	2235089.44	422336.76	Картометрический	0,1	-
161	2235076.28	422374.17	Картометрический	0,1	-
162	2235081.28	422387.83	Картометрический	0,1	-
163	2235082.21	422425.83	Картометрический	0,1	-
164	2235008.53	422426.01	Картометрический	0,1	-
165	2234960.96	422428.59	Картометрический	0,1	-
166	2234978.44	422442.00	Картометрический	0,1	-
167	2234979.22	422442.60	Картометрический	0,1	-
168	2234923.99	422445.60	Картометрический	0,1	-
169	2234905.62	422446.60	Картометрический	0,1	-
170	2234847.00	422449.78	Картометрический	0,1	-
171	2234845.85	422449.84	Картометрический	0,1	-
172	2234788.41	422452.96	Картометрический	0,1	-
173	2234770.01	422453.96	Картометрический	0,1	-
174	2234712.94	422457.06	Картометрический	0,1	-
175	2234739.69	422477.67	Картометрический	0,1	-
176	2234757.48	422491.31	Картометрический	0,1	-

Раздел 2

Сведения о местоположении границ объекта

Обозначение характерных точек границ	Координаты, м		Метод определения координат характерной точки	Средняя квадратическая погрешность положения характерной точки (Mf), м	Описание обозначения точки на местности (при наличии)
	X	Y			
1	2	3	4	5	6
177	2234776.68	422506.03	Картометрический	0,1	-
178	2234795.88	422520.77	Картометрический	0,1	-
179	2234815.07	422535.49	Картометрический	0,1	-
180	2234834.27	422550.22	Картометрический	0,1	-
181	2234853.47	422564.96	Картометрический	0,1	-
182	2234874.63	422581.18	Картометрический	0,1	-
183	2234895.79	422597.41	Картометрический	0,1	-
184	2234916.95	422613.64	Картометрический	0,1	-
185	2234938.10	422629.88	Картометрический	0,1	-
186	2234959.26	422646.11	Картометрический	0,1	-
187	2234980.42	422662.34	Картометрический	0,1	-
188	2235001.58	422678.57	Картометрический	0,1	-
189	2235022.73	422694.80	Картометрический	0,1	-
190	2235043.89	422711.03	Картометрический	0,1	-
191	2235054.53	422719.11	Картометрический	0,1	-
192	2235065.05	422727.26	Картометрический	0,1	-
193	2235086.21	422743.49	Картометрический	0,1	-
194	2235110.54	422762.16	Картометрический	0,1	-
195	2235139.23	422784.17	Картометрический	0,1	-
196	2235160.51	422746.06	Картометрический	0,1	-
197	2235175.55	422719.28	Картометрический	0,1	-
198	2235191.96	422690.06	Картометрический	0,1	-
199	2235207.22	422662.89	Картометрический	0,1	-
200	2235225.03	422631.18	Картометрический	0,1	-
201	2235251.57	422651.54	Картометрический	0,1	-
1	2235277.35	422671.32	Картометрический	0,1	-
202	2233919.58	423169.71	Картометрический	0,1	-
203	2233972.33	423180.54	Картометрический	0,1	-
204	2234006.22	423110.27	Картометрический	0,1	-
205	2234030.97	423050.69	Картометрический	0,1	-

Раздел 2

Сведения о местоположении границ объекта

Обозначение характерных точек границ	Координаты, м		Метод определения координат характерной точки	Средняя квадратическая погрешность положения характерной точки (Mf), м	Описание обозначения точки на местности (при наличии)
	X	Y			
1	2	3	4	5	6
206	2234029.93	423018.65	Картометрический	0,1	-
207	2234043.08	422992.69	Картометрический	0,1	-
208	2234043.79	422992.70	Картометрический	0,1	-
209	2234051.55	422988.02	Картометрический	0,1	-
210	2234052.13	422950.72	Картометрический	0,1	-
211	2234042.37	422918.80	Картометрический	0,1	-
212	2233989.14	422908.60	Картометрический	0,1	-
213	2233797.49	422869.08	Картометрический	0,1	-
214	2233794.93	422872.92	Картометрический	0,1	-
215	2233794.06	422887.99	Картометрический	0,1	-
216	2233792.33	422917.52	Картометрический	0,1	-
217	2233790.10	422955.78	Картометрический	0,1	-
218	2233789.78	422961.31	Картометрический	0,1	-
219	2233787.26	423004.55	Картометрический	0,1	-
220	2233784.79	423046.97	Картометрический	0,1	-
221	2233781.67	423100.53	Картометрический	0,1	-
222	2233776.13	423098.68	Картометрический	0,1	-
223	2233775.53	423104.86	Картометрический	0,1	-
224	2233814.64	423111.61	Картометрический	0,1	-
225	2233814.88	423138.94	Картометрический	0,1	-
226	2233919.35	423169.64	Картометрический	0,1	-
202	2233919.58	423169.71	Картометрический	0,1	-

Раздел 2

Сведения о местоположении границ объекта

3. Сведения о характерных точках части (частей) границы объекта

Обозначение характерных точек границ	Координаты, м		Метод определения координат характерной точки	Средняя квадратическая погрешность положения характерной точки (M _t), м	Описание обозначения точки на местности (при наличии)
	X	Y			
1	2	3	4	5	6
-	-	-	-	-	-

Раздел 3

Сведения о местоположении измененных (уточненных) границ объекта

1. Система координат -

2. Сведения о характерных точках границ объекта

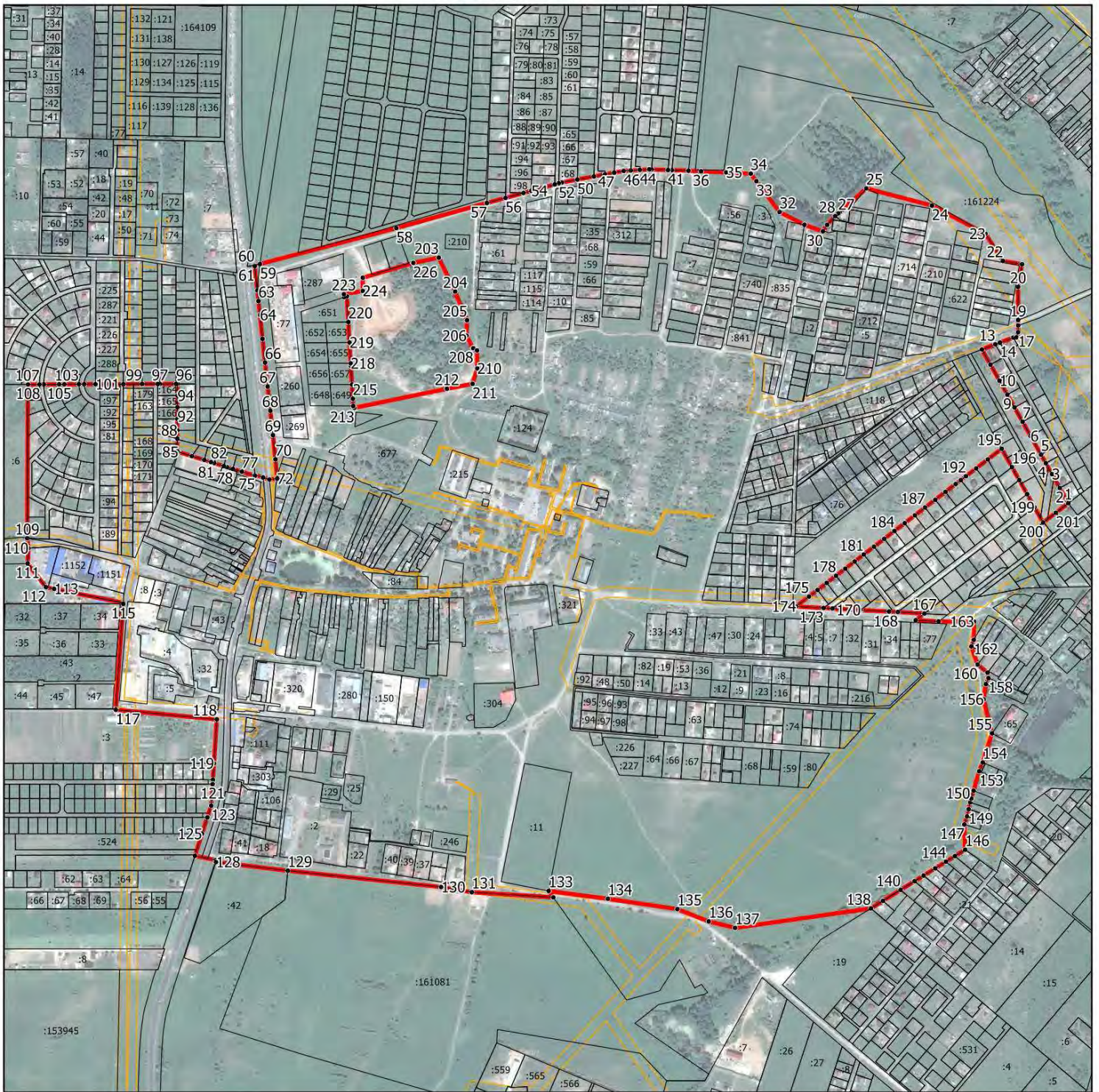
Обозначение характерных точек границ	Существующие координаты, м		Измененные (уточненные) координаты, м		Метод определения координат характерной точки	Средняя квадратическая погрешность положения характерной точки (Mf), м	Описание обозначения точки на местности (при наличии)
	X	Y	X	Y			
1	2	3	4	5	6	7	8
-	-	-	-	-	-	-	

3. Сведения о характерных точках части (частей) границы объекта

Обозначение характерных точек границ	Существующие координаты, м		Измененные (уточненные) координаты, м		Метод определения координат характерной точки	Средняя квадратическая погрешность положения характерной точки (Mf), м	Описание обозначения точки на местности (при наличии)
	X	Y	X	Y			
1	2	3	4	5	6	7	8
-	-	-	-	-	-	-	

Раздел 4

План границ объекта



Масштаб 1:11 000

Условные обозначения:

- - граница объекта, местоположение которого описано
- - границы муниципальных образований
- - границы зон с особыми условиями использования территорий
- - границы земельных участков по сведениям ЕГРН
- - поворотная точка границ объекта

Подпись _____ Дата « » 20__ г.

Место для оттиска печати лица, составившего описание местоположения границ объекта

ОПИСАНИЕ МЕСТОПОЛОЖЕНИЯ ГРАНИЦ

с. Загорново

(наименование объекта, местоположение границ которого описано (далее - объект))

Раздел 1

Сведения об объекте

№ п/п	Характеристики объекта	Описание характеристик
1	2	3
1.	Местоположение объекта	Московская область, Раменский городской округ
2.	Площадь объекта +/- величина погрешности определения площади (Р +/- Дельта Р)	1517361 кв. м ± 431 кв. м
3.	Иные характеристики объекта	

Раздел 2

Сведения о местоположении границ объекта

1. Система координат МСК-50, зона 2

2. Сведения о характерных точках границ объекта

Обозначение характерных точек границ	Координаты, м		Метод определения координат характерной точки	Средняя квадратическая погрешность положения характерной точки (Мт), м	Описание обозначения точки на местности (при наличии)
	X	Y			
1	2	3	4	5	6
Участок 1					
1	2240869.46	443416.94	Картометрический	0,1	-
2	2240864.97	443413.84	Картометрический	0,1	-
3	2240864.06	443413.23	Картометрический	0,1	-
4	2240858.35	443419.37	Картометрический	0,1	-
5	2240827.53	443403.67	Картометрический	0,1	-
6	2240841.74	443390.33	Картометрический	0,1	-
7	2240842.60	443389.52	Картометрический	0,1	-
8	2240841.57	443388.98	Картометрический	0,1	-
9	2240837.22	443386.96	Картометрический	0,1	-
10	2240808.61	443373.70	Картометрический	0,1	-
11	2240782.94	443361.80	Картометрический	0,1	-
12	2240759.93	443384.18	Картометрический	0,1	-
13	2240732.27	443411.07	Картометрический	0,1	-
14	2240729.69	443413.59	Картометрический	0,1	-
15	2240729.19	443414.09	Картометрический	0,1	-
16	2240729.98	443414.46	Картометрический	0,1	-
17	2240734.49	443416.58	Картометрический	0,1	-
18	2240738.14	443418.30	Картометрический	0,1	-
19	2240723.30	443432.42	Картометрический	0,1	-
20	2240718.31	443434.64	Картометрический	0,1	-
21	2240715.54	443435.13	Картометрический	0,1	-
22	2240599.35	443455.74	Картометрический	0,1	-
23	2240572.50	443460.50	Картометрический	0,1	-
24	2240569.53	443459.03	Картометрический	0,1	-
25	2240554.80	443451.65	Картометрический	0,1	-
26	2240552.50	443450.50	Картометрический	0,1	-

Раздел 2

Сведения о местоположении границ объекта

Обозначение характерных точек границ	Координаты, м		Метод определения координат характерной точки	Средняя квадратическая погрешность положения характерной точки (Mf), м	Описание обозначения точки на местности (при наличии)
	X	Y			
1	2	3	4	5	6
27	2240543.70	443443.20	Картометрический	0,1	-
28	2240536.49	443444.33	Картометрический	0,1	-
29	2240519.29	443470.47	Картометрический	0,1	-
30	2240516.48	443474.05	Картометрический	0,1	-
31	2240513.20	443478.24	Картометрический	0,1	-
32	2240499.87	443481.98	Картометрический	0,1	-
33	2240493.94	443435.15	Картометрический	0,1	-
34	2240476.90	443443.13	Картометрический	0,1	-
35	2240476.43	443441.75	Картометрический	0,1	-
36	2240462.83	443447.95	Картометрический	0,1	-
37	2240469.25	443470.07	Картометрический	0,1	-
38	2240474.13	443487.30	Картометрический	0,1	-
39	2240473.94	443487.60	Картометрический	0,1	-
40	2240472.66	443487.88	Картометрический	0,1	-
41	2240467.42	443469.45	Картометрический	0,1	-
42	2240465.52	443463.35	Картометрический	0,1	-
43	2240457.02	443466.15	Картометрический	0,1	-
44	2240460.22	443478.75	Картометрический	0,1	-
45	2240462.53	443490.06	Картометрический	0,1	-
46	2240450.02	443492.76	Картометрический	0,1	-
47	2240440.88	443495.10	Картометрический	0,1	-
48	2240427.57	443498.51	Картометрический	0,1	-
49	2240417.27	443501.15	Картометрический	0,1	-
50	2240402.31	443505.35	Картометрический	0,1	-
51	2240369.61	443514.54	Картометрический	0,1	-
52	2240346.69	443522.22	Картометрический	0,1	-
53	2240334.68	443526.25	Картометрический	0,1	-
54	2240319.41	443528.31	Картометрический	0,1	-
55	2240318.29	443528.41	Картометрический	0,1	-
56	2240318.30	443528.46	Картометрический	0,1	-

Раздел 2

Сведения о местоположении границ объекта

Обозначение характерных точек границ	Координаты, м		Метод определения координат характерной точки	Средняя квадратическая погрешность положения характерной точки (Mf), м	Описание обозначения точки на местности (при наличии)
	X	Y			
1	2	3	4	5	6
57	2240315.85	443528.79	Картометрический	0,1	-
58	2240301.44	443530.73	Картометрический	0,1	-
59	2240283.96	443532.62	Картометрический	0,1	-
60	2240275.36	443533.55	Картометрический	0,1	-
61	2240249.74	443534.42	Картометрический	0,1	-
62	2240241.48	443534.70	Картометрический	0,1	-
63	2240224.80	443534.53	Картометрический	0,1	-
64	2240204.10	443534.31	Картометрический	0,1	-
65	2240174.61	443534.00	Картометрический	0,1	-
66	2240152.75	443533.77	Картометрический	0,1	-
67	2240114.39	443533.37	Картометрический	0,1	-
68	2240074.09	443532.95	Картометрический	0,1	-
69	2240051.98	443532.72	Картометрический	0,1	-
70	2240032.31	443529.23	Картометрический	0,1	-
71	2240020.92	443527.21	Картометрический	0,1	-
72	2240003.76	443522.26	Картометрический	0,1	-
73	2239995.99	443520.02	Картометрический	0,1	-
74	2239994.65	443515.03	Картометрический	0,1	-
75	2239992.00	443505.00	Картометрический	0,1	-
76	2239989.34	443492.46	Картометрический	0,1	-
77	2239986.68	443479.92	Картометрический	0,1	-
78	2239981.50	443455.50	Картометрический	0,1	-
79	2239980.24	443449.62	Картометрический	0,1	-
80	2239974.15	443421.20	Картометрический	0,1	-
81	2239971.00	443406.50	Картометрический	0,1	-
82	2239968.25	443391.93	Картометрический	0,1	-
83	2239966.00	443380.00	Картометрический	0,1	-
84	2239959.91	443363.62	Картометрический	0,1	-
85	2239954.14	443348.10	Картометрический	0,1	-
86	2239954.74	443348.01	Картометрический	0,1	-

Раздел 2

Сведения о местоположении границ объекта

Обозначение характерных точек границ	Координаты, м		Метод определения координат характерной точки	Средняя квадратическая погрешность положения характерной точки (Mf), м	Описание обозначения точки на местности (при наличии)
	X	Y			
1	2	3	4	5	6
87	2239952.40	443334.61	Картометрический	0,1	-
88	2239951.22	443327.85	Картометрический	0,1	-
89	2239946.70	443328.26	Картометрический	0,1	-
90	2239945.55	443325.19	Картометрический	0,1	-
91	2239938.88	443307.40	Картометрический	0,1	-
92	2239928.60	443279.99	Картометрический	0,1	-
93	2239917.68	443250.87	Картометрический	0,1	-
94	2239912.40	443236.79	Картометрический	0,1	-
95	2239899.25	443230.00	Картометрический	0,1	-
96	2239879.88	443219.71	Картометрический	0,1	-
97	2239877.70	443218.55	Картометрический	0,1	-
98	2239857.54	443207.41	Картометрический	0,1	-
99	2239853.40	443197.92	Картометрический	0,1	-
100	2239849.79	443189.65	Картометрический	0,1	-
101	2239847.07	443181.73	Картометрический	0,1	-
102	2239833.17	443141.34	Картометрический	0,1	-
103	2239831.17	443134.95	Картометрический	0,1	-
104	2239818.83	443129.73	Картометрический	0,1	-
105	2239784.97	443123.23	Картометрический	0,1	-
106	2239710.50	443210.97	Картометрический	0,1	-
107	2239646.33	443247.52	Картометрический	0,1	-
108	2239630.27	443267.64	Картометрический	0,1	-
109	2239621.09	443279.28	Картометрический	0,1	-
110	2239594.54	443315.18	Картометрический	0,1	-
111	2239589.39	443321.95	Картометрический	0,1	-
112	2239567.35	443379.61	Картометрический	0,1	-
113	2239353.57	443648.65	Картометрический	0,1	-
114	2239259.30	443749.75	Картометрический	0,1	-
115	2239250.71	443759.08	Картометрический	0,1	-
116	2239256.95	443768.38	Картометрический	0,1	-

Раздел 2

Сведения о местоположении границ объекта

Обозначение характерных точек границ	Координаты, м		Метод определения координат характерной точки	Средняя квадратическая погрешность положения характерной точки (Mf), м	Описание обозначения точки на местности (при наличии)
	X	Y			
1	2	3	4	5	6
117	2239278.62	443792.86	Картометрический	0,1	-
118	2239311.34	443835.80	Картометрический	0,1	-
119	2239311.90	443836.71	Картометрический	0,1	-
120	2239314.10	443853.29	Картометрический	0,1	-
121	2239301.93	443885.74	Картометрический	0,1	-
122	2239284.67	443901.65	Картометрический	0,1	-
123	2239279.85	443911.93	Картометрический	0,1	-
124	2239289.07	443929.02	Картометрический	0,1	-
125	2239304.94	443935.47	Картометрический	0,1	-
126	2239333.41	443940.27	Картометрический	0,1	-
127	2239346.23	443948.89	Картометрический	0,1	-
128	2239367.01	443975.14	Картометрический	0,1	-
129	2239369.40	443990.27	Картометрический	0,1	-
130	2239349.95	443996.45	Картометрический	0,1	-
131	2239346.02	444010.69	Картометрический	0,1	-
132	2239359.57	444026.51	Картометрический	0,1	-
133	2239362.33	444046.32	Картометрический	0,1	-
134	2239352.67	444077.52	Картометрический	0,1	-
135	2239355.75	444085.62	Картометрический	0,1	-
136	2239370.00	444088.83	Картометрический	0,1	-
137	2239401.60	444116.67	Картометрический	0,1	-
138	2239406.32	444132.52	Картометрический	0,1	-
139	2239401.64	444136.86	Картометрический	0,1	-
140	2239382.18	444131.14	Картометрический	0,1	-
141	2239367.45	444153.51	Картометрический	0,1	-
142	2239381.59	444188.08	Картометрический	0,1	-
143	2239404.32	444197.03	Картометрический	0,1	-
144	2239472.41	444191.46	Картометрический	0,1	-
145	2239496.54	444189.96	Картометрический	0,1	-
146	2239508.48	444209.74	Картометрический	0,1	-

Раздел 2

Сведения о местоположении границ объекта

Обозначение характерных точек границ	Координаты, м		Метод определения координат характерной точки	Средняя квадратическая погрешность положения характерной точки (Mf), м	Описание обозначения точки на местности (при наличии)
	X	Y			
1	2	3	4	5	6
147	2239522.56	444219.81	Картометрический	0,1	-
148	2239528.00	444232.04	Картометрический	0,1	-
149	2239523.35	444246.82	Картометрический	0,1	-
150	2239526.67	444259.61	Картометрический	0,1	-
151	2239532.77	444280.89	Картометрический	0,1	-
152	2239534.27	444293.28	Картометрический	0,1	-
153	2239534.31	444310.22	Картометрический	0,1	-
154	2239528.55	444312.04	Картометрический	0,1	-
155	2239509.80	444305.23	Картометрический	0,1	-
156	2239505.49	444311.01	Картометрический	0,1	-
157	2239506.62	444331.91	Картометрический	0,1	-
158	2239516.76	444350.62	Картометрический	0,1	-
159	2239562.63	444396.63	Картометрический	0,1	-
160	2239579.25	444418.21	Картометрический	0,1	-
161	2239594.04	444426.10	Картометрический	0,1	-
162	2239606.30	444427.51	Картометрический	0,1	-
163	2239636.41	444436.27	Картометрический	0,1	-
164	2239653.89	444440.01	Картометрический	0,1	-
165	2239682.36	444442.10	Картометрический	0,1	-
166	2239688.47	444435.42	Картометрический	0,1	-
167	2239683.37	444414.36	Картометрический	0,1	-
168	2239689.48	444404.62	Картометрический	0,1	-
169	2239718.29	444398.42	Картометрический	0,1	-
170	2239738.85	444405.94	Картометрический	0,1	-
171	2239747.97	444456.73	Картометрический	0,1	-
172	2239765.36	444490.91	Картометрический	0,1	-
173	2239805.00	444495.14	Картометрический	0,1	-
174	2239871.65	444492.10	Картометрический	0,1	-
175	2239902.98	444484.10	Картометрический	0,1	-
176	2239929.30	444493.77	Картометрический	0,1	-

Раздел 2

Сведения о местоположении границ объекта

Обозначение характерных точек границ	Координаты, м		Метод определения координат характерной точки	Средняя квадратическая погрешность положения характерной точки (Mf), м	Описание обозначения точки на местности (при наличии)
	X	Y			
1	2	3	4	5	6
177	2239926.11	444513.60	Картометрический	0,1	-
178	2239938.76	444529.42	Картометрический	0,1	-
179	2239981.67	444545.18	Картометрический	0,1	-
180	2240031.43	444560.56	Картометрический	0,1	-
181	2240048.35	444552.23	Картометрический	0,1	-
182	2240050.48	444539.97	Картометрический	0,1	-
183	2240037.80	444510.82	Картометрический	0,1	-
184	2240048.94	444497.46	Картометрический	0,1	-
185	2240068.75	444493.81	Картометрический	0,1	-
186	2240141.95	444518.15	Картометрический	0,1	-
187	2240153.53	444543.34	Картометрический	0,1	-
188	2240171.22	444555.55	Картометрический	0,1	-
189	2240193.91	444553.70	Картометрический	0,1	-
190	2240198.91	444530.99	Картометрический	0,1	-
191	2240208.62	444522.32	Картометрический	0,1	-
192	2240234.56	444520.10	Картометрический	0,1	-
193	2240270.95	444523.26	Картометрический	0,1	-
194	2240299.07	444526.44	Картометрический	0,1	-
195	2240348.80	444529.93	Картометрический	0,1	-
196	2240371.86	444528.08	Картометрический	0,1	-
197	2240385.19	444529.13	Картометрический	0,1	-
198	2240409.00	444541.68	Картометрический	0,1	-
199	2240435.33	444553.16	Картометрический	0,1	-
200	2240440.80	444581.61	Картометрический	0,1	-
201	2240457.03	444591.67	Картометрический	0,1	-
202	2240462.87	444622.64	Картометрический	0,1	-
203	2240495.65	444620.04	Картометрический	0,1	-
204	2240519.07	444618.91	Картометрический	0,1	-
205	2240534.87	444598.34	Картометрический	0,1	-
206	2240525.08	444569.90	Картометрический	0,1	-

Раздел 2

Сведения о местоположении границ объекта

Обозначение характерных точек границ	Координаты, м		Метод определения координат характерной точки	Средняя квадратическая погрешность положения характерной точки (Mf), м	Описание обозначения точки на местности (при наличии)
	X	Y			
1	2	3	4	5	6
207	2240536.58	444556.90	Картометрический	0,1	-
208	2240576.93	444552.13	Картометрический	0,1	-
209	2240592.04	444540.56	Картометрический	0,1	-
210	2240582.97	444515.36	Картометрический	0,1	-
211	2240606.02	444512.07	Картометрический	0,1	-
212	2240609.64	444518.19	Картометрический	0,1	-
213	2240621.89	444514.20	Картометрический	0,1	-
214	2240627.25	444493.64	Картометрический	0,1	-
215	2240612.09	444484.31	Картометрический	0,1	-
216	2240583.96	444475.37	Картометрический	0,1	-
217	2240606.93	444429.91	Картометрический	0,1	-
218	2240617.75	444437.10	Картометрический	0,1	-
219	2240649.08	444425.50	Картометрический	0,1	-
220	2240645.74	444383.35	Картометрический	0,1	-
221	2240648.25	444376.14	Картометрический	0,1	-
222	2240674.15	444354.82	Картометрический	0,1	-
223	2240678.44	444338.96	Картометрический	0,1	-
224	2240682.40	444335.04	Картометрический	0,1	-
225	2240684.91	444332.57	Картометрический	0,1	-
226	2240673.61	444325.42	Картометрический	0,1	-
227	2240661.94	444318.03	Картометрический	0,1	-
228	2240648.52	444309.53	Картометрический	0,1	-
229	2240644.17	444306.78	Картометрический	0,1	-
230	2240616.21	444288.94	Картометрический	0,1	-
231	2240607.39	444283.31	Картометрический	0,1	-
232	2240607.40	444270.71	Картометрический	0,1	-
233	2240600.13	444261.44	Картометрический	0,1	-
234	2240596.83	444246.86	Картометрический	0,1	-
235	2240604.10	444233.60	Картометрический	0,1	-
236	2240608.75	444211.38	Картометрический	0,1	-

Раздел 2

Сведения о местоположении границ объекта

Обозначение характерных точек границ	Координаты, м		Метод определения координат характерной точки	Средняя квадратическая погрешность положения характерной точки (Mf), м	Описание обозначения точки на местности (при наличии)
	X	Y			
1	2	3	4	5	6
237	2240623.96	444203.41	Картометрический	0,1	-
238	2240631.24	444187.49	Картометрический	0,1	-
239	2240636.54	444171.58	Картометрический	0,1	-
240	2240638.20	444160.30	Картометрический	0,1	-
241	2240639.53	444151.34	Картометрический	0,1	-
242	2240634.24	444137.77	Картометрический	0,1	-
243	2240635.57	444128.48	Картометрический	0,1	-
244	2240638.54	444116.54	Картометрический	0,1	-
245	2240640.54	444105.27	Картометрический	0,1	-
246	2240659.84	444095.42	Картометрический	0,1	-
247	2240692.93	444119.04	Картометрический	0,1	-
248	2240714.41	444092.08	Картометрический	0,1	-
249	2240694.65	444077.66	Картометрический	0,1	-
250	2240702.07	444073.87	Картометрический	0,1	-
251	2240708.16	444068.08	Картометрический	0,1	-
252	2240714.64	444061.92	Картометрический	0,1	-
253	2240721.09	444053.56	Картометрический	0,1	-
254	2240728.87	444043.48	Картометрический	0,1	-
255	2240734.34	444038.89	Картометрический	0,1	-
256	2240748.87	444026.69	Картометрический	0,1	-
257	2240761.29	444016.26	Картометрический	0,1	-
258	2240776.25	444004.88	Картометрический	0,1	-
259	2240791.34	443993.41	Картометрический	0,1	-
260	2240806.24	443982.08	Картометрический	0,1	-
261	2240826.79	443966.45	Картометрический	0,1	-
262	2240857.23	443953.16	Картометрический	0,1	-
263	2240867.43	443949.54	Картометрический	0,1	-
264	2240868.47	443949.17	Картометрический	0,1	-
265	2240882.36	443950.48	Картометрический	0,1	-
266	2240893.04	443955.62	Картометрический	0,1	-

Раздел 2

Сведения о местоположении границ объекта

Обозначение характерных точек границ	Координаты, м		Метод определения координат характерной точки	Средняя квадратическая погрешность положения характерной точки (Mf), м	Описание обозначения точки на местности (при наличии)
	X	Y			
1	2	3	4	5	6
267	2240931.96	443990.18	Картометрический	0,1	-
268	2240955.10	444009.38	Картометрический	0,1	-
269	2240964.36	444013.35	Картометрический	0,1	-
270	2240970.11	444012.62	Картометрический	0,1	-
271	2240974.94	444012.01	Картометрический	0,1	-
272	2240986.19	444002.05	Картометрический	0,1	-
273	2240994.34	443994.52	Картометрический	0,1	-
274	2241011.34	443978.81	Картометрический	0,1	-
275	2241002.08	443961.59	Картометрический	0,1	-
276	2240996.06	443951.92	Картометрический	0,1	-
277	2240982.81	443930.64	Картометрический	0,1	-
278	2240971.60	443912.63	Картометрический	0,1	-
279	2240958.01	443890.80	Картометрический	0,1	-
280	2240953.83	443884.09	Картометрический	0,1	-
281	2240947.75	443873.29	Картометрический	0,1	-
282	2240920.62	443825.07	Картометрический	0,1	-
283	2240918.79	443821.82	Картометрический	0,1	-
284	2240915.93	443818.66	Картометрический	0,1	-
285	2240899.62	443800.63	Картометрический	0,1	-
286	2240884.62	443789.93	Картометрический	0,1	-
287	2240843.47	443760.58	Картометрический	0,1	-
288	2240832.83	443752.99	Картометрический	0,1	-
289	2240810.02	443736.28	Картометрический	0,1	-
290	2240804.07	443728.99	Картометрический	0,1	-
291	2240786.88	443716.42	Картометрический	0,1	-
292	2240765.71	443700.20	Картометрический	0,1	-
293	2240749.84	443688.62	Картометрический	0,1	-
294	2240763.08	443673.85	Картометрический	0,1	-
295	2240771.35	443675.50	Картометрический	0,1	-
296	2240781.93	443672.17	Картометрический	0,1	-

Раздел 2

Сведения о местоположении границ объекта

Обозначение характерных точек границ	Координаты, м		Метод определения координат характерной точки	Средняя квадратическая погрешность положения характерной точки (Mf), м	Описание обозначения точки на местности (при наличии)
	X	Y			
1	2	3	4	5	6
297	2240795.16	443664.20	Картометрический	0,1	-
298	2240799.46	443656.90	Картометрический	0,1	-
299	2240804.08	443654.70	Картометрический	0,1	-
300	2240808.04	443652.82	Картометрический	0,1	-
301	2240812.95	443657.19	Картометрический	0,1	-
302	2240814.61	443655.26	Картометрический	0,1	-
303	2240828.54	443639.04	Картометрический	0,1	-
304	2240828.21	443636.83	Картометрический	0,1	-
305	2240837.84	443627.45	Картометрический	0,1	-
306	2240851.41	443610.85	Картометрический	0,1	-
307	2240867.96	443589.55	Картометрический	0,1	-
308	2240873.58	443582.32	Картометрический	0,1	-
309	2240883.75	443569.17	Картометрический	0,1	-
310	2240894.10	443555.78	Картометрический	0,1	-
311	2240909.65	443533.88	Картометрический	0,1	-
312	2240917.59	443513.65	Картометрический	0,1	-
313	2240921.57	443487.79	Картометрический	0,1	-
314	2240919.26	443473.87	Картометрический	0,1	-
315	2240907.29	443458.81	Картометрический	0,1	-
316	2240903.73	443454.33	Картометрический	0,1	-
317	2240888.52	443442.08	Картометрический	0,1	-
318	2240880.61	443437.62	Картометрический	0,1	-
319	2240877.25	443435.72	Картометрический	0,1	-
320	2240877.62	443435.30	Картометрический	0,1	-
321	2240883.45	443428.82	Картометрический	0,1	-
322	2240922.49	443385.38	Картометрический	0,1	-
323	2240966.72	443337.89	Картометрический	0,1	-
324	2241008.20	443290.58	Картометрический	0,1	-
325	2241049.72	443236.52	Картометрический	0,1	-
326	2241056.22	443228.28	Картометрический	0,1	-

Раздел 2

Сведения о местоположении границ объекта

Обозначение характерных точек границ	Координаты, м		Метод определения координат характерной точки	Средняя квадратическая погрешность положения характерной точки (Мт), м	Описание обозначения точки на местности (при наличии)
	X	Y			
1	2	3	4	5	6
327	2241060.06	443231.89	Картометрический	0,1	-
328	2241069.09	443220.80	Картометрический	0,1	-
329	2241069.46	443220.31	Картометрический	0,1	-
330	2241075.59	443211.85	Картометрический	0,1	-
331	2241092.49	443182.84	Картометрический	0,1	-
332	2241092.48	443182.08	Картометрический	0,1	-
333	2241092.44	443165.11	Картометрический	0,1	-
334	2241092.41	443156.30	Картометрический	0,1	-
335	2241092.38	443145.64	Картометрический	0,1	-
336	2241092.37	443143.45	Картометрический	0,1	-
337	2241074.37	443173.51	Картометрический	0,1	-
338	2241060.95	443194.56	Картометрический	0,1	-
339	2241051.83	443207.15	Картометрический	0,1	-
340	2241042.91	443218.12	Картометрический	0,1	-
341	2241042.86	443218.17	Картометрический	0,1	-
342	2241032.10	443231.58	Картометрический	0,1	-
343	2241018.79	443247.52	Картометрический	0,1	-
344	2240916.71	443362.88	Картометрический	0,1	-
345	2240916.66	443362.93	Картометрический	0,1	-
1	2240869.46	443416.94	Картометрический	0,1	-

3. Сведения о характерных точках части (частей) границы объекта

Обозначение характерных точек границ	Координаты, м		Метод определения координат характерной точки	Средняя квадратическая погрешность положения характерной точки (Мт), м	Описание обозначения точки на местности (при наличии)
	X	Y			
1	2	3	4	5	6
-	-	-	-	-	-

Раздел 3

Сведения о местоположении измененных (уточненных) границ объекта

1. Система координат -

2. Сведения о характерных точках границ объекта

Обозначение характерных точек границ	Существующие координаты, м		Измененные (уточненные) координаты, м		Метод определения координат характерной точки	Средняя квадратическая погрешность положения характерной точки (Mf), м	Описание обозначения точки на местности (при наличии)
	X	Y	X	Y			
1	2	3	4	5	6	7	8
-	-	-	-	-	-	-	

3. Сведения о характерных точках части (частей) границы объекта

Обозначение характерных точек границ	Существующие координаты, м		Измененные (уточненные) координаты, м		Метод определения координат характерной точки	Средняя квадратическая погрешность положения характерной точки (Mf), м	Описание обозначения точки на местности (при наличии)
	X	Y	X	Y			
1	2	3	4	5	6	7	8
-	-	-	-	-	-	-	

Раздел 4

План границ объекта



Масштаб 1:9 000

Условные обозначения:

- - граница объекта, местоположение которого описано
- - границы муниципальных образований
- - границы зон с особыми условиями использования территорий
- - границы земельных участков по сведениям ЕГРН
- - поворотная точка границ объекта

Подпись _____ Дата « » 20__ г.

Место для оттиска печати лица, составившего описание местоположения границ объекта

ОПИСАНИЕ МЕСТОПОЛОЖЕНИЯ ГРАНИЦ

с. Захарово

(наименование объекта, местоположение границ которого описано (далее - объект))

Раздел 1

Сведения об объекте

№ п/п	Характеристики объекта	Описание характеристик
1	2	3
1.	Местоположение объекта	Московская область, Раменский городской округ
2.	Площадь объекта +/- величина погрешности определения площади (Р +/- Дельта Р)	850023 кв. м ± 323 кв. м
3.	Иные характеристики объекта	

Раздел 2

Сведения о местоположении границ объекта

1. Система координат МСК-50, зона 2

2. Сведения о характерных точках границ объекта

Обозначение характерных точек границ	Координаты, м		Метод определения координат характерной точки	Средняя квадратическая погрешность положения характерной точки (Мт), м	Описание обозначения точки на местности (при наличии)
	X	Y			
1	2	3	4	5	6
Участок 1					
1	2239392.70	458650.65	Картометрический	0,1	-
2	2239310.94	458546.10	Картометрический	0,1	-
3	2239240.25	458455.69	Картометрический	0,1	-
4	2239288.01	458376.95	Картометрический	0,1	-
5	2239184.92	458231.48	Картометрический	0,1	-
6	2239125.01	458191.90	Картометрический	0,1	-
7	2239030.97	458117.52	Картометрический	0,1	-
8	2238991.84	457954.35	Картометрический	0,1	-
9	2238836.63	458026.15	Картометрический	0,1	-
10	2238569.60	458146.00	Картометрический	0,1	-
11	2238528.66	458164.90	Картометрический	0,1	-
12	2238494.91	458106.35	Картометрический	0,1	-
13	2238510.30	458098.86	Картометрический	0,1	-
14	2238527.57	458085.95	Картометрический	0,1	-
15	2238542.36	458116.88	Картометрический	0,1	-
16	2238548.45	458129.61	Картометрический	0,1	-
17	2238579.85	458114.13	Картометрический	0,1	-
18	2238611.25	458098.66	Картометрический	0,1	-
19	2238642.64	458083.19	Картометрический	0,1	-
20	2238674.04	458067.72	Картометрический	0,1	-
21	2238705.44	458052.24	Картометрический	0,1	-
22	2238711.68	458049.16	Картометрический	0,1	-
23	2238717.93	458046.08	Картометрический	0,1	-
24	2238724.21	458042.99	Картометрический	0,1	-
25	2238730.52	458039.88	Картометрический	0,1	-
26	2238736.83	458036.77	Картометрический	0,1	-

Раздел 2

Сведения о местоположении границ объекта

Обозначение характерных точек границ	Координаты, м		Метод определения координат характерной точки	Средняя квадратическая погрешность положения характерной точки (Mf), м	Описание обозначения точки на местности (при наличии)
	X	Y			
1	2	3	4	5	6
27	2238743.08	458033.69	Картометрический	0,1	-
28	2238749.34	458030.61	Картометрический	0,1	-
29	2238755.62	458027.51	Картометрический	0,1	-
30	2238761.91	458024.41	Картометрический	0,1	-
31	2238768.23	458021.30	Картометрический	0,1	-
32	2238774.47	458018.22	Картометрический	0,1	-
33	2238780.73	458015.14	Картометрический	0,1	-
34	2238787.01	458012.05	Картометрический	0,1	-
35	2238799.63	458005.83	Картометрический	0,1	-
36	2238818.45	457996.55	Картометрический	0,1	-
37	2238824.72	457993.45	Картометрический	0,1	-
38	2238831.02	457990.35	Картометрический	0,1	-
39	2238862.42	457974.88	Картометрический	0,1	-
40	2238893.82	457959.41	Картометрический	0,1	-
41	2238889.68	457950.75	Картометрический	0,1	-
42	2238874.88	457919.82	Картометрический	0,1	-
43	2238906.45	457904.71	Картометрический	0,1	-
44	2238921.25	457935.65	Картометрический	0,1	-
45	2238925.30	457943.89	Картометрический	0,1	-
46	2238960.36	457926.62	Картометрический	0,1	-
47	2238956.25	457918.57	Картометрический	0,1	-
48	2238974.89	457889.73	Картометрический	0,1	-
49	2238982.70	457878.00	Картометрический	0,1	-
50	2239005.78	457860.25	Картометрический	0,1	-
51	2239023.89	457845.34	Картометрический	0,1	-
52	2239032.40	457839.31	Картометрический	0,1	-
53	2239023.18	457832.56	Картометрический	0,1	-
54	2239017.73	457821.47	Картометрический	0,1	-
55	2239060.55	457795.95	Картометрический	0,1	-
56	2239042.46	457770.41	Картометрический	0,1	-

Раздел 2

Сведения о местоположении границ объекта

Обозначение характерных точек границ	Координаты, м		Метод определения координат характерной точки	Средняя квадратическая погрешность положения характерной точки (Mf), м	Описание обозначения точки на местности (при наличии)
	X	Y			
1	2	3	4	5	6
57	2239000.42	457797.55	Картометрический	0,1	-
58	2239029.07	457684.67	Картометрический	0,1	-
59	2239023.18	457678.41	Картометрический	0,1	-
60	2239024.35	457673.81	Картометрический	0,1	-
61	2239024.35	457673.79	Картометрический	0,1	-
62	2238912.79	457554.86	Картометрический	0,1	-
63	2238726.03	457682.99	Картометрический	0,1	-
64	2238716.79	457703.43	Картометрический	0,1	-
65	2238712.23	457706.57	Картометрический	0,1	-
66	2238652.63	457854.39	Картометрический	0,1	-
67	2238571.18	457793.69	Картометрический	0,1	-
68	2238651.65	457676.34	Картометрический	0,1	-
69	2238734.65	457563.75	Картометрический	0,1	-
70	2238740.95	457560.77	Картометрический	0,1	-
71	2238753.95	457543.44	Картометрический	0,1	-
72	2238743.24	457519.35	Картометрический	0,1	-
73	2238797.92	457457.93	Картометрический	0,1	-
74	2238834.42	457420.59	Картометрический	0,1	-
75	2238853.42	457443.30	Картометрический	0,1	-
76	2238911.57	457384.21	Картометрический	0,1	-
77	2238917.49	457390.96	Картометрический	0,1	-
78	2238869.70	457439.46	Картометрический	0,1	-
79	2238881.12	457453.60	Картометрический	0,1	-
80	2238874.94	457459.88	Картометрический	0,1	-
81	2238888.39	457473.90	Картометрический	0,1	-
82	2238900.50	457487.61	Картометрический	0,1	-
83	2238954.48	457433.11	Картометрический	0,1	-
84	2238958.70	457437.93	Картометрический	0,1	-
85	2238964.73	457452.12	Картометрический	0,1	-
86	2238966.15	457475.91	Картометрический	0,1	-

Раздел 2

Сведения о местоположении границ объекта

Обозначение характерных точек границ	Координаты, м		Метод определения координат характерной точки	Средняя квадратическая погрешность положения характерной точки (Mf), м	Описание обозначения точки на местности (при наличии)
	X	Y			
1	2	3	4	5	6
87	2238949.10	457501.85	Картометрический	0,1	-
88	2238946.98	457513.55	Картометрический	0,1	-
89	2238946.28	457523.86	Картометрический	0,1	-
90	2238948.75	457537.33	Картометрический	0,1	-
91	2238959.06	457555.45	Картометрический	0,1	-
92	2238971.48	457569.63	Картометрический	0,1	-
93	2238982.49	457571.78	Картометрический	0,1	-
94	2238988.18	457565.38	Картометрический	0,1	-
95	2238971.84	457391.76	Картометрический	0,1	-
96	2238968.29	457407.02	Картометрический	0,1	-
97	2238962.25	457408.80	Картометрический	0,1	-
98	2238952.31	457404.89	Картометрический	0,1	-
99	2238938.10	457381.09	Картометрический	0,1	-
100	2238923.91	457367.96	Картометрический	0,1	-
101	2238922.49	457361.93	Картометрический	0,1	-
102	2238931.01	457356.97	Картометрический	0,1	-
103	2238949.47	457356.61	Картометрический	0,1	-
104	2238959.05	457365.49	Картометрический	0,1	-
105	2238953.75	457345.63	Картометрический	0,1	-
106	2238934.92	457322.88	Картометрический	0,1	-
107	2238927.14	457322.89	Картометрический	0,1	-
108	2238892.46	457337.14	Картометрический	0,1	-
109	2238863.55	457326.52	Картометрический	0,1	-
110	2238854.09	457318.49	Картометрический	0,1	-
111	2238843.03	457297.45	Картометрический	0,1	-
112	2238834.79	457295.89	Картометрический	0,1	-
113	2238812.62	457303.69	Картометрический	0,1	-
114	2238805.27	457300.28	Картометрический	0,1	-
115	2238803.35	457284.68	Картометрический	0,1	-
116	2238803.13	457275.92	Картометрический	0,1	-

Раздел 2

Сведения о местоположении границ объекта

Обозначение характерных точек границ	Координаты, м		Метод определения координат характерной точки	Средняя квадратическая погрешность положения характерной точки (Mf), м	Описание обозначения точки на местности (при наличии)
	X	Y			
1	2	3	4	5	6
117	2238811.35	457271.47	Картометрический	0,1	-
118	2238806.91	457262.83	Картометрический	0,1	-
119	2238796.61	457252.81	Картометрический	0,1	-
120	2238770.96	457261.37	Картометрический	0,1	-
121	2238759.83	457230.88	Картометрический	0,1	-
122	2238793.58	457215.22	Картометрический	0,1	-
123	2238777.62	457186.53	Картометрический	0,1	-
124	2238768.36	457184.15	Картометрический	0,1	-
125	2238757.12	457178.64	Картометрический	0,1	-
126	2238752.99	457164.58	Картометрический	0,1	-
127	2238751.81	457153.52	Картометрический	0,1	-
128	2238751.82	457153.50	Картометрический	0,1	-
129	2238756.32	457152.25	Картометрический	0,1	-
130	2238754.77	457149.23	Картометрический	0,1	-
131	2238766.75	457141.71	Картометрический	0,1	-
132	2238766.73	457133.82	Картометрический	0,1	-
133	2238765.04	457131.63	Картометрический	0,1	-
134	2238768.76	457129.79	Картометрический	0,1	-
135	2238762.49	457084.75	Картометрический	0,1	-
136	2238757.65	457068.13	Картометрический	0,1	-
137	2238765.31	457067.20	Картометрический	0,1	-
138	2238767.08	457061.59	Картометрический	0,1	-
139	2238763.24	457052.60	Картометрический	0,1	-
140	2238753.83	457051.22	Картометрический	0,1	-
141	2238751.28	457053.28	Картометрический	0,1	-
142	2238713.21	456999.73	Картометрический	0,1	-
143	2238673.21	456927.92	Картометрический	0,1	-
144	2238657.34	456900.44	Картометрический	0,1	-
145	2238697.93	456868.10	Картометрический	0,1	-
146	2238681.19	456846.14	Картометрический	0,1	-

Раздел 2

Сведения о местоположении границ объекта

Обозначение характерных точек границ	Координаты, м		Метод определения координат характерной точки	Средняя квадратическая погрешность положения характерной точки (Mf), м	Описание обозначения точки на местности (при наличии)
	X	Y			
1	2	3	4	5	6
147	2238643.74	456876.87	Картометрический	0,1	-
148	2238616.02	456828.92	Картометрический	0,1	-
149	2238609.77	456818.25	Картометрический	0,1	-
150	2238614.48	456814.76	Картометрический	0,1	-
151	2238620.44	456809.85	Картометрический	0,1	-
152	2238627.40	456805.10	Картометрический	0,1	-
153	2238635.55	456799.07	Картометрический	0,1	-
154	2238640.69	456795.47	Картометрический	0,1	-
155	2238626.61	456774.38	Картометрический	0,1	-
156	2238610.43	456786.11	Картометрический	0,1	-
157	2238596.85	456796.19	Картометрический	0,1	-
158	2238585.65	456777.09	Картометрический	0,1	-
159	2238558.11	456756.37	Картометрический	0,1	-
160	2238548.76	456748.56	Картометрический	0,1	-
161	2238589.95	456706.94	Картометрический	0,1	-
162	2238574.47	456693.48	Картометрический	0,1	-
163	2238580.14	456697.19	Картометрический	0,1	-
164	2238592.00	456704.99	Картометрический	0,1	-
165	2238601.76	456711.37	Картометрический	0,1	-
166	2238609.99	456717.32	Картометрический	0,1	-
167	2238619.81	456724.81	Картометрический	0,1	-
168	2238627.61	456730.91	Картометрический	0,1	-
169	2238633.45	456736.22	Картометрический	0,1	-
170	2238640.86	456743.54	Картометрический	0,1	-
171	2238644.93	456748.04	Картометрический	0,1	-
172	2238651.44	456756.04	Картометрический	0,1	-
173	2238655.90	456762.55	Картометрический	0,1	-
174	2238661.65	456771.32	Картометрический	0,1	-
175	2238666.05	456777.69	Картометрический	0,1	-
176	2238673.50	456789.36	Картометрический	0,1	-

Раздел 2

Сведения о местоположении границ объекта

Обозначение характерных точек границ	Координаты, м		Метод определения координат характерной точки	Средняя квадратическая погрешность положения характерной точки (Mf), м	Описание обозначения точки на местности (при наличии)
	X	Y			
1	2	3	4	5	6
177	2238675.04	456791.77	Картометрический	0,1	-
178	2238678.71	456798.07	Картометрический	0,1	-
179	2238678.82	456798.25	Картометрический	0,1	-
180	2238683.61	456806.09	Картометрический	0,1	-
181	2238688.31	456814.16	Картометрический	0,1	-
182	2238688.44	456814.38	Картометрический	0,1	-
183	2238693.96	456823.34	Картометрический	0,1	-
184	2238699.18	456831.76	Картометрический	0,1	-
185	2238705.97	456843.02	Картометрический	0,1	-
186	2238711.77	456852.69	Картометрический	0,1	-
187	2238711.81	456852.76	Картометрический	0,1	-
188	2238720.49	456866.98	Картометрический	0,1	-
189	2238726.42	456876.85	Картометрический	0,1	-
190	2238732.28	456887.24	Картометрический	0,1	-
191	2238732.39	456887.42	Картометрический	0,1	-
192	2238739.96	456900.18	Картометрический	0,1	-
193	2238746.52	456912.10	Картометрический	0,1	-
194	2238753.43	456925.43	Картометрический	0,1	-
195	2238757.71	456933.85	Картометрический	0,1	-
196	2238762.52	456943.55	Картометрический	0,1	-
197	2238767.99	456956.75	Картометрический	0,1	-
198	2238772.76	456968.59	Картометрический	0,1	-
199	2238775.98	456977.55	Картометрический	0,1	-
200	2238781.95	456995.87	Картометрический	0,1	-
201	2238785.78	457008.98	Картометрический	0,1	-
202	2238785.87	457009.26	Картометрический	0,1	-
203	2238790.13	457022.38	Картометрический	0,1	-
204	2238790.16	457022.46	Картометрический	0,1	-
205	2238793.96	457033.84	Картометрический	0,1	-
206	2238798.06	457045.98	Картометрический	0,1	-

Раздел 2

Сведения о местоположении границ объекта

Обозначение характерных точек границ	Координаты, м		Метод определения координат характерной точки	Средняя квадратическая погрешность положения характерной точки (Mf), м	Описание обозначения точки на местности (при наличии)
	X	Y			
1	2	3	4	5	6
207	2238799.16	457049.60	Картометрический	0,1	-
208	2238800.53	457049.10	Картометрический	0,1	-
209	2238811.21	457081.09	Картометрический	0,1	-
210	2238809.09	457081.94	Картометрический	0,1	-
211	2238811.76	457090.06	Картометрический	0,1	-
212	2238814.35	457099.04	Картометрический	0,1	-
213	2238815.84	457104.72	Картометрический	0,1	-
214	2238820.56	457120.80	Картометрический	0,1	-
215	2238820.21	457120.92	Картометрический	0,1	-
216	2238820.24	457121.03	Картометрический	0,1	-
217	2238820.50	457121.04	Картометрический	0,1	-
218	2238826.90	457142.32	Картометрический	0,1	-
219	2238833.31	457163.61	Картометрический	0,1	-
220	2238845.56	457196.55	Картометрический	0,1	-
221	2238845.83	457196.40	Картометрический	0,1	-
222	2238856.72	457217.20	Картометрический	0,1	-
223	2238858.99	457220.06	Картометрический	0,1	-
224	2238859.06	457220.15	Картометрический	0,1	-
225	2238862.99	457224.98	Картометрический	0,1	-
226	2238863.51	457225.57	Картометрический	0,1	-
227	2238868.80	457231.12	Картометрический	0,1	-
228	2238869.29	457231.60	Картометрический	0,1	-
229	2238875.53	457237.30	Картометрический	0,1	-
230	2238875.96	457237.67	Картометрический	0,1	-
231	2238883.44	457243.76	Картометрический	0,1	-
232	2238883.70	457243.96	Картометрический	0,1	-
233	2238894.61	457252.26	Картометрический	0,1	-
234	2238894.71	457252.33	Картометрический	0,1	-
235	2238908.93	457262.88	Картометрический	0,1	-
236	2238909.03	457262.95	Картометрический	0,1	-

Раздел 2

Сведения о местоположении границ объекта

Обозначение характерных точек границ	Координаты, м		Метод определения координат характерной точки	Средняя квадратическая погрешность положения характерной точки (Mf), м	Описание обозначения точки на местности (при наличии)
	X	Y			
1	2	3	4	5	6
237	2238911.93	457264.72	Картометрический	0,1	-
238	2238924.53	457272.41	Картометрический	0,1	-
239	2238930.92	457276.20	Картометрический	0,1	-
240	2238929.81	457277.63	Картометрический	0,1	-
241	2238938.78	457284.48	Картометрический	0,1	-
242	2238944.86	457289.53	Картометрический	0,1	-
243	2238951.64	457295.47	Картометрический	0,1	-
244	2238951.73	457295.54	Картометрический	0,1	-
245	2238962.16	457304.49	Картометрический	0,1	-
246	2238969.87	457311.96	Картометрический	0,1	-
247	2238980.88	457323.24	Картометрический	0,1	-
248	2238984.54	457327.08	Картометрический	0,1	-
249	2238993.91	457337.19	Картометрический	0,1	-
250	2239001.96	457345.90	Картометрический	0,1	-
251	2239009.34	457353.95	Картометрический	0,1	-
252	2239009.46	457354.08	Картометрический	0,1	-
253	2239017.80	457362.86	Картометрический	0,1	-
254	2239028.92	457374.75	Картометрический	0,1	-
255	2239050.24	457396.67	Картометрический	0,1	-
256	2239063.33	457410.60	Картометрический	0,1	-
257	2239063.35	457411.27	Картометрический	0,1	-
258	2239068.00	457416.22	Картометрический	0,1	-
259	2239068.56	457416.18	Картометрический	0,1	-
260	2239068.25	457416.48	Картометрический	0,1	-
261	2239071.39	457419.83	Картометрический	0,1	-
262	2239082.20	457431.66	Картометрический	0,1	-
263	2239089.58	457440.25	Картометрический	0,1	-
264	2239094.68	457446.78	Картометрический	0,1	-
265	2239100.58	457455.43	Картометрический	0,1	-
266	2239104.19	457461.52	Картометрический	0,1	-

Раздел 2

Сведения о местоположении границ объекта

Обозначение характерных точек границ	Координаты, м		Метод определения координат характерной точки	Средняя квадратическая погрешность положения характерной точки (Mf), м	Описание обозначения точки на местности (при наличии)
	X	Y			
1	2	3	4	5	6
267	2239107.76	457467.74	Картометрический	0,1	-
268	2239112.72	457477.21	Картометрический	0,1	-
269	2239116.46	457486.30	Картометрический	0,1	-
270	2239121.27	457498.55	Картометрический	0,1	-
271	2239125.54	457512.79	Картометрический	0,1	-
272	2239128.99	457525.05	Картометрический	0,1	-
273	2239130.68	457532.50	Картометрический	0,1	-
274	2239130.75	457532.77	Картометрический	0,1	-
275	2239133.13	457542.09	Картометрический	0,1	-
276	2239133.16	457542.17	Картометрический	0,1	-
277	2239134.49	457547.21	Картометрический	0,1	-
278	2239138.19	457560.09	Картометрический	0,1	-
279	2239141.96	457574.19	Картометрический	0,1	-
280	2239141.49	457574.47	Картометрический	0,1	-
281	2239142.30	457577.65	Картометрический	0,1	-
282	2239142.42	457578.07	Картометрический	0,1	-
283	2239145.81	457589.29	Картометрический	0,1	-
284	2239145.89	457589.57	Картометрический	0,1	-
285	2239149.27	457599.67	Картометрический	0,1	-
286	2239150.51	457598.92	Картометрический	0,1	-
287	2239152.27	457603.80	Картометрический	0,1	-
288	2239155.31	457612.16	Картометрический	0,1	-
289	2239160.74	457627.65	Картометрический	0,1	-
290	2239164.78	457641.56	Картометрический	0,1	-
291	2239164.95	457642.02	Картометрический	0,1	-
292	2239167.92	457647.16	Картометрический	0,1	-
293	2239169.31	457649.83	Картометрический	0,1	-
294	2239169.58	457650.36	Картометрический	0,1	-
295	2239168.43	457651.13	Картометрический	0,1	-
296	2239169.51	457653.95	Картометрический	0,1	-

Раздел 2

Сведения о местоположении границ объекта

Обозначение характерных точек границ	Координаты, м		Метод определения координат характерной точки	Средняя квадратическая погрешность положения характерной точки (Mf), м	Описание обозначения точки на местности (при наличии)
	X	Y			
1	2	3	4	5	6
297	2239169.60	457654.18	Картометрический	0,1	-
298	2239176.73	457671.58	Картометрический	0,1	-
299	2239179.75	457679.03	Картометрический	0,1	-
300	2239190.51	457673.72	Картометрический	0,1	-
301	2239192.37	457677.27	Картометрический	0,1	-
302	2239181.52	457682.73	Картометрический	0,1	-
303	2239182.56	457684.67	Картометрический	0,1	-
304	2239182.19	457684.94	Картометрический	0,1	-
305	2239185.64	457693.22	Картометрический	0,1	-
306	2239185.72	457693.40	Картометрический	0,1	-
307	2239193.17	457710.30	Картометрический	0,1	-
308	2239193.29	457710.56	Картометрический	0,1	-
309	2239197.59	457719.62	Картометрический	0,1	-
310	2239202.56	457730.94	Картометрический	0,1	-
311	2239202.59	457731.01	Картометрический	0,1	-
312	2239206.03	457738.67	Картометрический	0,1	-
313	2239207.30	457737.71	Картометрический	0,1	-
314	2239217.82	457756.50	Картометрический	0,1	-
315	2239229.51	457775.14	Картометрический	0,1	-
316	2239241.67	457792.39	Картометрический	0,1	-
317	2239255.28	457810.76	Картометрический	0,1	-
318	2239262.55	457820.38	Картометрический	0,1	-
319	2239262.16	457820.71	Картометрический	0,1	-
320	2239267.23	457827.43	Картометрический	0,1	-
321	2239270.42	457831.70	Картометрический	0,1	-
322	2239279.16	457844.11	Картометрический	0,1	-
323	2239286.17	457852.84	Картометрический	0,1	-
324	2239291.25	457859.20	Картометрический	0,1	-
325	2239305.76	457876.95	Картометрический	0,1	-
326	2239313.58	457886.77	Картометрический	0,1	-

Раздел 2

Сведения о местоположении границ объекта

Обозначение характерных точек границ	Координаты, м		Метод определения координат характерной точки	Средняя квадратическая погрешность положения характерной точки (Mf), м	Описание обозначения точки на местности (при наличии)
	X	Y			
1	2	3	4	5	6
327	2239312.21	457888.01	Картометрический	0,1	-
328	2239313.83	457890.06	Картометрический	0,1	-
329	2239313.91	457890.16	Картометрический	0,1	-
330	2239318.44	457895.76	Картометрический	0,1	-
331	2239319.38	457894.93	Картометрический	0,1	-
332	2239332.12	457911.48	Картометрический	0,1	-
333	2239345.83	457928.35	Картометрический	0,1	-
334	2239359.68	457943.76	Картометрический	0,1	-
335	2239370.08	457955.73	Картометрический	0,1	-
336	2239368.29	457957.54	Картометрический	0,1	-
337	2239371.62	457961.67	Картометрический	0,1	-
338	2239371.48	457961.79	Картометрический	0,1	-
339	2239377.90	457969.74	Картометрический	0,1	-
340	2239379.60	457968.51	Картометрический	0,1	-
341	2239380.88	457970.10	Картометрический	0,1	-
342	2239386.10	457976.78	Картометрический	0,1	-
343	2239388.80	457979.98	Картометрический	0,1	-
344	2239401.30	457995.61	Картометрический	0,1	-
345	2239403.95	457999.35	Картометрический	0,1	-
346	2239402.55	458000.48	Картометрический	0,1	-
347	2239409.00	458008.40	Картометрический	0,1	-
348	2239409.06	458008.48	Картометрический	0,1	-
349	2239419.77	458021.39	Картометрический	0,1	-
350	2239425.36	458028.24	Картометрический	0,1	-
351	2239432.27	458036.56	Картометрический	0,1	-
352	2239432.19	458036.63	Картометрический	0,1	-
353	2239440.28	458046.90	Картометрический	0,1	-
354	2239440.40	458047.05	Картометрический	0,1	-
355	2239450.39	458059.24	Картометрический	0,1	-
356	2239462.84	458074.72	Картометрический	0,1	-

Раздел 2

Сведения о местоположении границ объекта

Обозначение характерных точек границ	Координаты, м		Метод определения координат характерной точки	Средняя квадратическая погрешность положения характерной точки (Mf), м	Описание обозначения точки на местности (при наличии)
	X	Y			
1	2	3	4	5	6
357	2239473.23	458087.57	Картометрический	0,1	-
358	2239484.65	458101.62	Картометрический	0,1	-
359	2239484.74	458101.74	Картометрический	0,1	-
360	2239495.93	458115.08	Картометрический	0,1	-
361	2239505.02	458125.96	Картометрический	0,1	-
362	2239505.20	458126.18	Картометрический	0,1	-
363	2239512.60	458134.53	Картометрический	0,1	-
364	2239512.67	458134.47	Картометрический	0,1	-
365	2239514.26	458136.40	Картометрический	0,1	-
366	2239514.42	458136.59	Картометрический	0,1	-
367	2239515.06	458137.32	Картометрический	0,1	-
368	2239527.64	458151.57	Картометрический	0,1	-
369	2239528.18	458151.85	Картометрический	0,1	-
370	2239539.37	458163.22	Картометрический	0,1	-
371	2239538.76	458163.91	Картометрический	0,1	-
372	2239539.54	458164.77	Картометрический	0,1	-
373	2239539.83	458164.51	Картометрический	0,1	-
374	2239540.17	458164.89	Картометрический	0,1	-
375	2239539.88	458165.14	Картометрический	0,1	-
376	2239540.21	458165.51	Картометрический	0,1	-
377	2239540.50	458165.26	Картометрический	0,1	-
378	2239549.75	458175.69	Картометрический	0,1	-
379	2239549.45	458175.99	Картометрический	0,1	-
380	2239553.88	458181.01	Картометрический	0,1	-
381	2239553.99	458181.14	Картометрический	0,1	-
382	2239564.90	458193.12	Картометрический	0,1	-
383	2239565.26	458192.76	Картометрический	0,1	-
384	2239568.55	458195.89	Картометрический	0,1	-
385	2239571.21	458198.47	Картометрический	0,1	-
386	2239582.34	458211.03	Картометрический	0,1	-

Раздел 2

Сведения о местоположении границ объекта

Обозначение характерных точек границ	Координаты, м		Метод определения координат характерной точки	Средняя квадратическая погрешность положения характерной точки (Mf), м	Описание обозначения точки на местности (при наличии)
	X	Y			
1	2	3	4	5	6
387	2239583.57	458212.22	Картометрический	0,1	-
388	2239584.13	458212.72	Картометрический	0,1	-
389	2239588.13	458216.06	Картометрический	0,1	-
390	2239588.64	458216.45	Картометрический	0,1	-
391	2239594.82	458220.97	Картометрический	0,1	-
392	2239595.33	458221.32	Картометрический	0,1	-
393	2239599.47	458223.97	Картометрический	0,1	-
394	2239600.12	458224.35	Картометрический	0,1	-
395	2239606.79	458227.94	Картометрический	0,1	-
396	2239615.83	458211.16	Картометрический	0,1	-
397	2239609.89	458210.31	Картометрический	0,1	-
398	2239598.17	458201.14	Картометрический	0,1	-
399	2239597.99	458201.31	Картометрический	0,1	-
400	2239582.45	458187.02	Картометрический	0,1	-
401	2239582.05	458186.62	Картометрический	0,1	-
402	2239565.40	458170.70	Картометрический	0,1	-
403	2239565.38	458169.00	Картометрический	0,1	-
404	2239566.79	458167.52	Картометрический	0,1	-
405	2239556.34	458156.94	Картометрический	0,1	-
406	2239555.19	458158.03	Картометрический	0,1	-
407	2239542.77	458143.20	Картометрический	0,1	-
408	2239544.20	458141.64	Картометрический	0,1	-
409	2239544.54	458141.55	Картометрический	0,1	-
410	2239545.10	458141.07	Картометрический	0,1	-
411	2239544.83	458140.77	Картометрический	0,1	-
412	2239544.25	458141.27	Картометрический	0,1	-
413	2239532.52	458127.45	Картометрический	0,1	-
414	2239532.80	458127.19	Картометрический	0,1	-
415	2239532.64	458127.01	Картометрический	0,1	-
416	2239531.70	458127.88	Картометрический	0,1	-

Раздел 2

Сведения о местоположении границ объекта

Обозначение характерных точек границ	Координаты, м		Метод определения координат характерной точки	Средняя квадратическая погрешность положения характерной точки (Mf), м	Описание обозначения точки на местности (при наличии)
	X	Y			
1	2	3	4	5	6
417	2239519.12	458112.77	Картометрический	0,1	-
418	2239519.66	458112.29	Картометрический	0,1	-
419	2239511.28	458102.26	Картометрический	0,1	-
420	2239500.12	458088.94	Картометрический	0,1	-
421	2239488.77	458074.99	Картометрический	0,1	-
422	2239478.42	458062.17	Картометрический	0,1	-
423	2239465.94	458046.67	Картометрический	0,1	-
424	2239465.89	458046.60	Картометрический	0,1	-
425	2239464.51	458044.92	Картометрический	0,1	-
426	2239459.32	458038.81	Картометрический	0,1	-
427	2239448.02	458025.25	Картометрический	0,1	-
428	2239448.41	458024.90	Картометрический	0,1	-
429	2239447.65	458023.94	Картометрический	0,1	-
430	2239445.93	458025.48	Картометрический	0,1	-
431	2239442.88	458026.53	Картометрический	0,1	-
432	2239440.49	458026.01	Картометрический	0,1	-
433	2239409.39	457986.48	Картометрический	0,1	-
434	2239412.55	457984.02	Картометрический	0,1	-
435	2239442.44	458022.39	Картометрический	0,1	-
436	2239443.64	458022.20	Картометрический	0,1	-
437	2239445.15	458020.86	Картометрический	0,1	-
438	2239435.24	458008.72	Картометрический	0,1	-
439	2239435.19	458008.65	Картометрический	0,1	-
440	2239424.48	457995.75	Картометрический	0,1	-
441	2239409.35	457977.14	Картометрический	0,1	-
442	2239396.96	457961.52	Картометрический	0,1	-
443	2239396.91	457961.46	Картометрический	0,1	-
444	2239384.53	457946.10	Картометрический	0,1	-
445	2239373.62	457932.67	Картометрический	0,1	-
446	2239361.84	457918.22	Картометрический	0,1	-

Раздел 2

Сведения о местоположении границ объекта

Обозначение характерных точек границ	Координаты, м		Метод определения координат характерной точки	Средняя квадратическая погрешность положения характерной точки (Mf), м	Описание обозначения точки на местности (при наличии)
	X	Y			
1	2	3	4	5	6
447	2239352.23	457906.12	Картометрический	0,1	-
448	2239341.15	457892.02	Картометрический	0,1	-
449	2239341.06	457891.90	Картометрический	0,1	-
450	2239329.49	457877.62	Картометрический	0,1	-
451	2239317.47	457862.56	Картометрический	0,1	-
452	2239314.28	457858.84	Картометрический	0,1	-
453	2239313.95	457859.10	Картометрический	0,1	-
454	2239305.38	457849.42	Картометрический	0,1	-
455	2239305.84	457848.99	Картометрический	0,1	-
456	2239301.21	457843.58	Картометрический	0,1	-
457	2239297.39	457838.37	Картометрический	0,1	-
458	2239291.20	457829.94	Картометрический	0,1	-
459	2239288.99	457827.22	Картометрический	0,1	-
460	2239289.33	457826.94	Картометрический	0,1	-
461	2239288.97	457827.20	Картометрический	0,1	-
462	2239279.63	457815.68	Картометрический	0,1	-
463	2239274.84	457809.49	Картометрический	0,1	-
464	2239268.28	457801.05	Картометрический	0,1	-
465	2239265.65	457797.80	Картометрический	0,1	-
466	2239255.37	457784.32	Картометрический	0,1	-
467	2239243.80	457768.98	Картометрический	0,1	-
468	2239245.65	457767.51	Картометрический	0,1	-
469	2239243.38	457764.09	Картометрический	0,1	-
470	2239238.15	457755.44	Картометрический	0,1	-
471	2239234.11	457748.71	Картометрический	0,1	-
472	2239229.54	457740.73	Картометрический	0,1	-
473	2239228.93	457739.62	Картометрический	0,1	-
474	2239222.52	457729.61	Картометрический	0,1	-
475	2239223.59	457728.95	Картометрический	0,1	-
476	2239220.86	457722.86	Картометрический	0,1	-

Раздел 2

Сведения о местоположении границ объекта

Обозначение характерных точек границ	Координаты, м		Метод определения координат характерной точки	Средняя квадратическая погрешность положения характерной точки (Mf), м	Описание обозначения точки на местности (при наличии)
	X	Y			
1	2	3	4	5	6
477	2239215.84	457711.44	Картометрический	0,1	-
478	2239215.72	457711.17	Картометрический	0,1	-
479	2239211.41	457702.11	Картометрический	0,1	-
480	2239210.50	457700.04	Картометрический	0,1	-
481	2239206.13	457691.42	Картометрический	0,1	-
482	2239206.57	457691.11	Картометрический	0,1	-
483	2239204.06	457685.43	Картометрический	0,1	-
484	2239198.99	457673.24	Картометрический	0,1	-
485	2239195.25	457664.04	Картометрический	0,1	-
486	2239188.15	457646.71	Картометрический	0,1	-
487	2239187.85	457645.94	Картометрический	0,1	-
488	2239187.30	457646.30	Картометрический	0,1	-
489	2239183.98	457647.98	Картометрический	0,1	-
490	2239179.29	457636.05	Картометрический	0,1	-
491	2239181.72	457634.08	Картометрический	0,1	-
492	2239177.46	457622.33	Картометрический	0,1	-
493	2239170.40	457602.59	Картометрический	0,1	-
494	2239169.39	457599.77	Картометрический	0,1	-
495	2239162.35	457578.15	Картометрический	0,1	-
496	2239155.17	457553.67	Картометрический	0,1	-
497	2239156.62	457552.91	Картометрический	0,1	-
498	2239154.62	457545.07	Картометрический	0,1	-
499	2239154.59	457544.98	Картометрический	0,1	-
500	2239152.50	457537.09	Картометрический	0,1	-
501	2239150.15	457527.94	Картометрический	0,1	-
502	2239148.44	457520.37	Картометрический	0,1	-
503	2239148.31	457519.87	Картометрический	0,1	-
504	2239144.77	457507.29	Картометрический	0,1	-
505	2239144.72	457507.13	Картометрический	0,1	-
506	2239140.30	457492.41	Картометрический	0,1	-

Раздел 2

Сведения о местоположении границ объекта

Обозначение характерных точек границ	Координаты, м		Метод определения координат характерной точки	Средняя квадратическая погрешность положения характерной точки (Mf), м	Описание обозначения точки на местности (при наличии)
	X	Y			
1	2	3	4	5	6
507	2239140.04	457491.64	Картометрический	0,1	-
508	2239135.05	457478.93	Картометрический	0,1	-
509	2239134.99	457478.77	Картометрический	0,1	-
510	2239131.04	457469.16	Картометрический	0,1	-
511	2239130.65	457468.33	Картометрический	0,1	-
512	2239125.38	457458.29	Картометрический	0,1	-
513	2239125.20	457457.95	Картометрический	0,1	-
514	2239121.50	457451.51	Картометрический	0,1	-
515	2239121.43	457451.39	Картометрический	0,1	-
516	2239117.63	457444.97	Картометрический	0,1	-
517	2239117.29	457444.43	Картометрический	0,1	-
518	2239111.03	457435.25	Картометрический	0,1	-
519	2239106.36	457430.24	Картометрический	0,1	-
520	2239099.64	457423.03	Картометрический	0,1	-
521	2239098.32	457421.62	Картометрический	0,1	-
522	2239086.78	457407.69	Картометрический	0,1	-
523	2239068.50	457390.44	Картометрический	0,1	-
524	2239052.47	457371.24	Картометрический	0,1	-
525	2239045.26	457362.93	Картометрический	0,1	-
526	2239044.21	457361.82	Картометрический	0,1	-
527	2239036.85	457353.95	Картометрический	0,1	-
528	2239036.14	457354.57	Картометрический	0,1	-
529	2239016.98	457333.68	Картометрический	0,1	-
530	2239004.95	457319.68	Картометрический	0,1	-
531	2238999.89	457314.22	Картометрический	0,1	-
532	2238997.01	457312.72	Картометрический	0,1	-
533	2238984.50	457299.76	Картометрический	0,1	-
534	2238970.75	457285.51	Картометрический	0,1	-
535	2238964.79	457280.40	Картометрический	0,1	-
536	2238962.58	457278.46	Картометрический	0,1	-

Раздел 2

Сведения о местоположении границ объекта

Обозначение характерных точек границ	Координаты, м		Метод определения координат характерной точки	Средняя квадратическая погрешность положения характерной точки (Mf), м	Описание обозначения точки на местности (при наличии)
	X	Y			
1	2	3	4	5	6
537	2238958.83	457275.32	Картометрический	0,1	-
538	2238957.93	457274.39	Картометрический	0,1	-
539	2238957.74	457274.22	Картометрический	0,1	-
540	2238951.40	457268.96	Картометрический	0,1	-
541	2238951.08	457268.70	Картометрический	0,1	-
542	2238936.85	457257.84	Картометрический	0,1	-
543	2238936.39	457257.50	Картометрический	0,1	-
544	2238926.19	457250.61	Картометрический	0,1	-
545	2238920.77	457246.76	Картометрический	0,1	-
546	2238906.67	457236.30	Картометрический	0,1	-
547	2238895.94	457228.14	Картометрический	0,1	-
548	2238888.81	457222.34	Картометрический	0,1	-
549	2238883.04	457217.06	Картометрический	0,1	-
550	2238878.26	457212.05	Картометрический	0,1	-
551	2238874.61	457207.58	Картометрический	0,1	-
552	2238870.89	457202.89	Картометрический	0,1	-
553	2238870.68	457202.54	Картометрический	0,1	-
554	2238869.04	457203.69	Картометрический	0,1	-
555	2238854.33	457171.00	Картометрический	0,1	-
556	2238849.04	457155.58	Картометрический	0,1	-
557	2238847.91	457150.58	Картометрический	0,1	-
558	2238849.30	457150.12	Картометрический	0,1	-
559	2238848.03	457145.88	Картометрический	0,1	-
560	2238848.36	457145.77	Картометрический	0,1	-
561	2238845.45	457135.51	Картометрический	0,1	-
562	2238845.42	457135.43	Картометрический	0,1	-
563	2238842.65	457125.96	Картометрический	0,1	-
564	2238842.62	457125.85	Картометрический	0,1	-
565	2238838.94	457113.80	Картометрический	0,1	-
566	2238836.40	457104.25	Картометрический	0,1	-

Раздел 2

Сведения о местоположении границ объекта

Обозначение характерных точек границ	Координаты, м		Метод определения координат характерной точки	Средняя квадратическая погрешность положения характерной точки (Mf), м	Описание обозначения точки на местности (при наличии)
	X	Y			
1	2	3	4	5	6
567	2238833.66	457093.84	Картометрический	0,1	-
568	2238833.59	457093.62	Картометрический	0,1	-
569	2238830.92	457084.35	Картометрический	0,1	-
570	2238830.82	457083.99	Картометрический	0,1	-
571	2238826.08	457069.58	Картометрический	0,1	-
572	2238823.31	457060.84	Картометрический	0,1	-
573	2238820.23	457050.20	Картометрический	0,1	-
574	2238819.16	457046.61	Картометрический	0,1	-
575	2238817.14	457040.00	Картометрический	0,1	-
576	2238817.05	457039.72	Картометрический	0,1	-
577	2238812.92	457027.49	Картометрический	0,1	-
578	2238809.14	457016.16	Картометрический	0,1	-
579	2238804.94	457003.22	Картометрический	0,1	-
580	2238801.10	456990.11	Картометрический	0,1	-
581	2238801.01	456989.83	Картометрический	0,1	-
582	2238794.95	456971.21	Картометрический	0,1	-
583	2238794.85	456970.92	Картометрический	0,1	-
584	2238791.51	456961.65	Картометрический	0,1	-
585	2238791.38	456961.30	Картометрический	0,1	-
586	2238786.53	456949.23	Картометрический	0,1	-
587	2238786.49	456949.13	Картометрический	0,1	-
588	2238780.86	456935.57	Картометрический	0,1	-
589	2238780.58	456934.96	Картометрический	0,1	-
590	2238775.60	456924.92	Картометрический	0,1	-
591	2238775.56	456924.84	Картометрический	0,1	-
592	2238771.25	456916.34	Картометрический	0,1	-
593	2238771.21	456916.26	Картометрический	0,1	-
594	2238764.22	456902.78	Картометрический	0,1	-
595	2238764.10	456902.56	Картометрический	0,1	-
596	2238757.40	456890.39	Картометрический	0,1	-

Раздел 2

Сведения о местоположении границ объекта

Обозначение характерных точек границ	Координаты, м		Метод определения координат характерной точки	Средняя квадратическая погрешность положения характерной точки (Mf), м	Описание обозначения точки на местности (при наличии)
	X	Y			
1	2	3	4	5	6
597	2238757.24	456890.11	Картометрический	0,1	-
598	2238749.64	456877.31	Картометрический	0,1	-
599	2238743.77	456866.90	Картометрический	0,1	-
600	2238743.63	456866.67	Картометрический	0,1	-
601	2238740.12	456860.80	Картометрический	0,1	-
602	2238771.94	456839.67	Картометрический	0,1	-
603	2238776.67	456836.25	Картометрический	0,1	-
604	2238784.54	456830.92	Картометрический	0,1	-
605	2238792.51	456841.81	Картометрический	0,1	-
606	2238792.65	456841.77	Картометрический	0,1	-
607	2238823.49	456834.33	Картометрический	0,1	-
608	2238822.32	456831.84	Картометрический	0,1	-
609	2238867.60	456810.62	Картометрический	0,1	-
610	2238873.12	456822.38	Картометрический	0,1	-
611	2238877.80	456821.25	Картометрический	0,1	-
612	2238918.95	456840.82	Картометрический	0,1	-
613	2238966.50	456910.16	Картометрический	0,1	-
614	2238984.14	456899.77	Картометрический	0,1	-
615	2238985.80	456902.65	Картометрический	0,1	-
616	2239015.39	456886.88	Картометрический	0,1	-
617	2239015.47	456886.85	Картометрический	0,1	-
618	2239015.57	456887.04	Картометрический	0,1	-
619	2239050.28	456954.73	Картометрический	0,1	-
620	2239022.50	456912.10	Картометрический	0,1	-
621	2239005.71	456923.04	Картометрический	0,1	-
622	2239043.24	456980.38	Картометрический	0,1	-
623	2239059.37	456972.42	Картометрический	0,1	-
624	2239062.16	456977.89	Картометрический	0,1	-
625	2238996.95	457030.79	Картометрический	0,1	-
626	2239001.63	457088.48	Картометрический	0,1	-

Раздел 2

Сведения о местоположении границ объекта

Обозначение характерных точек границ	Координаты, м		Метод определения координат характерной точки	Средняя квадратическая погрешность положения характерной точки (Mf), м	Описание обозначения точки на местности (при наличии)
	X	Y			
1	2	3	4	5	6
627	2239007.66	457162.90	Картометрический	0,1	-
628	2239060.12	457186.64	Картометрический	0,1	-
629	2239047.04	457196.43	Картометрический	0,1	-
630	2239051.88	457215.21	Картометрический	0,1	-
631	2239063.86	457231.23	Картометрический	0,1	-
632	2239087.88	457213.26	Картометрический	0,1	-
633	2239075.91	457197.24	Картометрический	0,1	-
634	2239062.66	457187.78	Картометрический	0,1	-
635	2239125.01	457215.99	Картометрический	0,1	-
636	2239107.66	457231.03	Картометрический	0,1	-
637	2239071.39	457262.46	Картометрический	0,1	-
638	2239086.17	457280.07	Картометрический	0,1	-
639	2239142.76	457231.24	Картометрический	0,1	-
640	2239132.27	457219.29	Картометрический	0,1	-
641	2239158.36	457231.08	Картометрический	0,1	-
642	2239153.43	457236.88	Картометрический	0,1	-
643	2239161.19	457245.04	Картометрический	0,1	-
644	2239187.93	457279.21	Картометрический	0,1	-
645	2239182.46	457284.43	Картометрический	0,1	-
646	2239201.57	457304.44	Картометрический	0,1	-
647	2239221.12	457322.43	Картометрический	0,1	-
648	2239221.35	457322.22	Картометрический	0,1	-
649	2239227.34	457326.28	Картометрический	0,1	-
650	2239233.09	457330.18	Картометрический	0,1	-
651	2239239.39	457334.44	Картометрический	0,1	-
652	2239197.77	457372.64	Картометрический	0,1	-
653	2239243.23	457403.12	Картометрический	0,1	-
654	2239382.39	457633.17	Картометрический	0,1	-
655	2239455.43	457651.31	Картометрический	0,1	-
656	2239566.74	457860.37	Картометрический	0,1	-

Раздел 2

Сведения о местоположении границ объекта

Обозначение характерных точек границ	Координаты, м		Метод определения координат характерной точки	Средняя квадратическая погрешность положения характерной точки (Mf), м	Описание обозначения точки на местности (при наличии)
	X	Y			
1	2	3	4	5	6
657	2239597.93	457896.92	Картометрический	0,1	-
658	2239620.30	457929.03	Картометрический	0,1	-
659	2239620.92	457930.74	Картометрический	0,1	-
660	2239626.24	457938.49	Картометрический	0,1	-
661	2239620.50	457943.39	Картометрический	0,1	-
662	2239623.29	457946.69	Картометрический	0,1	-
663	2239634.76	457961.24	Картометрический	0,1	-
664	2239652.23	457963.49	Картометрический	0,1	-
665	2239758.79	458091.00	Картометрический	0,1	-
666	2239730.42	458126.83	Картометрический	0,1	-
667	2239738.50	458146.85	Картометрический	0,1	-
668	2239762.78	458165.88	Картометрический	0,1	-
669	2239759.83	458170.39	Картометрический	0,1	-
670	2239785.41	458184.95	Картометрический	0,1	-
671	2239783.60	458188.11	Картометрический	0,1	-
672	2239813.90	458204.81	Картометрический	0,1	-
673	2239819.82	458193.60	Картометрический	0,1	-
674	2239851.25	458211.24	Картометрический	0,1	-
675	2239828.57	458253.20	Картометрический	0,1	-
676	2239813.95	458285.21	Картометрический	0,1	-
677	2239927.89	458342.07	Картометрический	0,1	-
678	2239969.32	458363.89	Картометрический	0,1	-
679	2239970.58	458363.38	Картометрический	0,1	-
680	2240015.84	458385.96	Картометрический	0,1	-
681	2240021.68	458376.26	Картометрический	0,1	-
682	2240035.60	458352.47	Картометрический	0,1	-
683	2240048.40	458332.18	Картометрический	0,1	-
684	2240061.26	458312.15	Картометрический	0,1	-
685	2240074.12	458292.13	Картометрический	0,1	-
686	2240087.09	458271.79	Картометрический	0,1	-

Раздел 2

Сведения о местоположении границ объекта

Обозначение характерных точек границ	Координаты, м		Метод определения координат характерной точки	Средняя квадратическая погрешность положения характерной точки (Mf), м	Описание обозначения точки на местности (при наличии)
	X	Y			
1	2	3	4	5	6
687	2240100.54	458252.29	Картометрический	0,1	-
688	2240103.45	458247.36	Картометрический	0,1	-
689	2240138.65	458270.65	Картометрический	0,1	-
690	2240168.41	458225.45	Картометрический	0,1	-
691	2240175.73	458228.70	Картометрический	0,1	-
692	2240148.85	458272.60	Картометрический	0,1	-
693	2240150.16	458278.35	Картометрический	0,1	-
694	2240165.75	458288.53	Картометрический	0,1	-
695	2240187.18	458302.52	Картометрический	0,1	-
696	2240207.70	458315.97	Картометрический	0,1	-
697	2240230.89	458331.17	Картометрический	0,1	-
698	2240257.62	458298.84	Картометрический	0,1	-
699	2240272.36	458311.45	Картометрический	0,1	-
700	2240154.50	458456.15	Картометрический	0,1	-
701	2240130.54	458438.45	Картометрический	0,1	-
702	2240116.00	458426.34	Картометрический	0,1	-
703	2240083.33	458470.76	Картометрический	0,1	-
704	2240036.05	458535.29	Картометрический	0,1	-
705	2239999.73	458583.05	Картометрический	0,1	-
706	2240000.35	458584.02	Картометрический	0,1	-
707	2239994.70	458591.72	Картометрический	0,1	-
708	2239984.01	458606.30	Картометрический	0,1	-
709	2239910.52	458537.50	Картометрический	0,1	-
710	2239877.27	458488.98	Картометрический	0,1	-
711	2239832.82	458439.41	Картометрический	0,1	-
712	2239817.13	458430.69	Картометрический	0,1	-
713	2239819.21	458419.01	Картометрический	0,1	-
714	2239820.95	458385.41	Картометрический	0,1	-
715	2239800.91	458377.24	Картометрический	0,1	-
716	2239786.03	458372.93	Картометрический	0,1	-

Раздел 2

Сведения о местоположении границ объекта

Обозначение характерных точек границ	Координаты, м		Метод определения координат характерной точки	Средняя квадратическая погрешность положения характерной точки (Mf), м	Описание обозначения точки на местности (при наличии)
	X	Y			
1	2	3	4	5	6
717	2239765.07	458367.50	Картометрический	0,1	-
718	2239744.65	458360.82	Картометрический	0,1	-
719	2239706.41	458345.91	Картометрический	0,1	-
720	2239677.81	458338.14	Картометрический	0,1	-
721	2239650.52	458322.76	Картометрический	0,1	-
722	2239637.21	458350.76	Картометрический	0,1	-
723	2239634.48	458355.22	Картометрический	0,1	-
724	2239599.89	458345.32	Картометрический	0,1	-
725	2239579.56	458337.51	Картометрический	0,1	-
726	2239465.05	458491.56	Картометрический	0,1	-
727	2239428.26	458535.23	Картометрический	0,1	-
728	2239438.48	458614.57	Картометрический	0,1	-
729	2239412.44	458635.09	Картометрический	0,1	-
1	2239392.70	458650.65	Картометрический	0,1	-
730	2239946.11	458362.49	Картометрический	0,1	-
731	2239866.67	458321.88	Картометрический	0,1	-
732	2239857.91	458338.70	Картометрический	0,1	-
733	2239854.41	458360.04	Картометрический	0,1	-
734	2239860.37	458370.53	Картометрический	0,1	-
735	2239912.16	458394.34	Картометрический	0,1	-
736	2239922.66	458391.53	Картометрический	0,1	-
737	2239931.07	458384.89	Картометрический	0,1	-
730	2239946.11	458362.49	Картометрический	0,1	-
738	2238527.86	456729.91	Картометрический	0,1	-
739	2238533.27	456728.04	Картометрический	0,1	-
740	2238537.61	456724.33	Картометрический	0,1	-
741	2238539.78	456722.48	Картометрический	0,1	-
742	2238541.01	456721.20	Картометрический	0,1	-
743	2238545.80	456727.42	Картометрический	0,1	-
744	2238539.33	456733.64	Картометрический	0,1	-

Раздел 2

Сведения о местоположении границ объекта

Обозначение характерных точек границ	Координаты, м		Метод определения координат характерной точки	Средняя квадратическая погрешность положения характерной точки (Mf), м	Описание обозначения точки на местности (при наличии)
	X	Y			
1	2	3	4	5	6
745	2238537.02	456735.71	Картометрический	0,1	-
746	2238535.53	456737.04	Картометрический	0,1	-
747	2238530.26	456733.15	Картометрический	0,1	-
738	2238527.86	456729.91	Картометрический	0,1	-
748	2240496.36	458993.85	Картометрический	0,1	-
749	2240494.90	458998.46	Картометрический	0,1	-
750	2240453.97	459046.31	Картометрический	0,1	-
751	2240447.23	459045.10	Картометрический	0,1	-
752	2240432.16	459040.40	Картометрический	0,1	-
753	2240421.45	459033.16	Картометрический	0,1	-
754	2240438.70	459012.07	Картометрический	0,1	-
755	2240450.85	458997.78	Картометрический	0,1	-
756	2240455.52	458992.23	Картометрический	0,1	-
757	2240459.89	458987.81	Картометрический	0,1	-
758	2240462.63	458986.51	Картометрический	0,1	-
759	2240479.77	458978.87	Картометрический	0,1	-
760	2240485.71	458976.48	Картометрический	0,1	-
761	2240486.30	458974.95	Картометрический	0,1	-
748	2240496.36	458993.85	Картометрический	0,1	-
762	2238520.38	456626.05	Картометрический	0,1	-
763	2238521.13	456628.16	Картометрический	0,1	-
764	2238521.42	456628.90	Картометрический	0,1	-
765	2238524.81	456636.45	Картометрический	0,1	-
766	2238524.96	456636.75	Картометрический	0,1	-
767	2238527.96	456642.89	Картометрический	0,1	-
768	2238528.36	456643.63	Картометрический	0,1	-
769	2238531.70	456649.21	Картометрический	0,1	-
770	2238531.78	456649.33	Картометрический	0,1	-
771	2238536.32	456656.67	Картометрический	0,1	-
772	2238536.95	456657.58	Картометрический	0,1	-

Раздел 2

Сведения о местоположении границ объекта

Обозначение характерных точек границ	Координаты, м		Метод определения координат характерной точки	Средняя квадратическая погрешность положения характерной точки (Mf), м	Описание обозначения точки на местности (при наличии)
	X	Y			
1	2	3	4	5	6
773	2238540.57	456662.20	Картометрический	0,1	-
774	2238540.75	456662.42	Картометрический	0,1	-
775	2238542.87	456664.97	Картометрический	0,1	-
776	2238543.33	456664.51	Картометрический	0,1	-
777	2238554.77	456677.60	Картометрический	0,1	-
778	2238558.79	456681.28	Картометрический	0,1	-
779	2238558.85	456681.33	Картометрический	0,1	-
780	2238561.76	456683.97	Картометрический	0,1	-
781	2238561.02	456684.75	Картометрический	0,1	-
782	2238527.28	456716.73	Картометрический	0,1	-
783	2238519.30	456705.63	Картометрический	0,1	-
784	2238520.17	456705.06	Картометрический	0,1	-
785	2238509.65	456687.89	Картометрический	0,1	-
786	2238521.47	456681.54	Картометрический	0,1	-
787	2238529.97	456676.02	Картометрический	0,1	-
788	2238539.76	456668.02	Картометрический	0,1	-
789	2238515.55	456626.61	Картометрический	0,1	-
762	2238520.38	456626.05	Картометрический	0,1	-

3. Сведения о характерных точках части (частей) границы объекта

Обозначение характерных точек границ	Координаты, м		Метод определения координат характерной точки	Средняя квадратическая погрешность положения характерной точки (Mf), м	Описание обозначения точки на местности (при наличии)
	X	Y			
1	2	3	4	5	6
-	-	-	-	-	-

Раздел 3

Сведения о местоположении измененных (уточненных) границ объекта

1. Система координат -

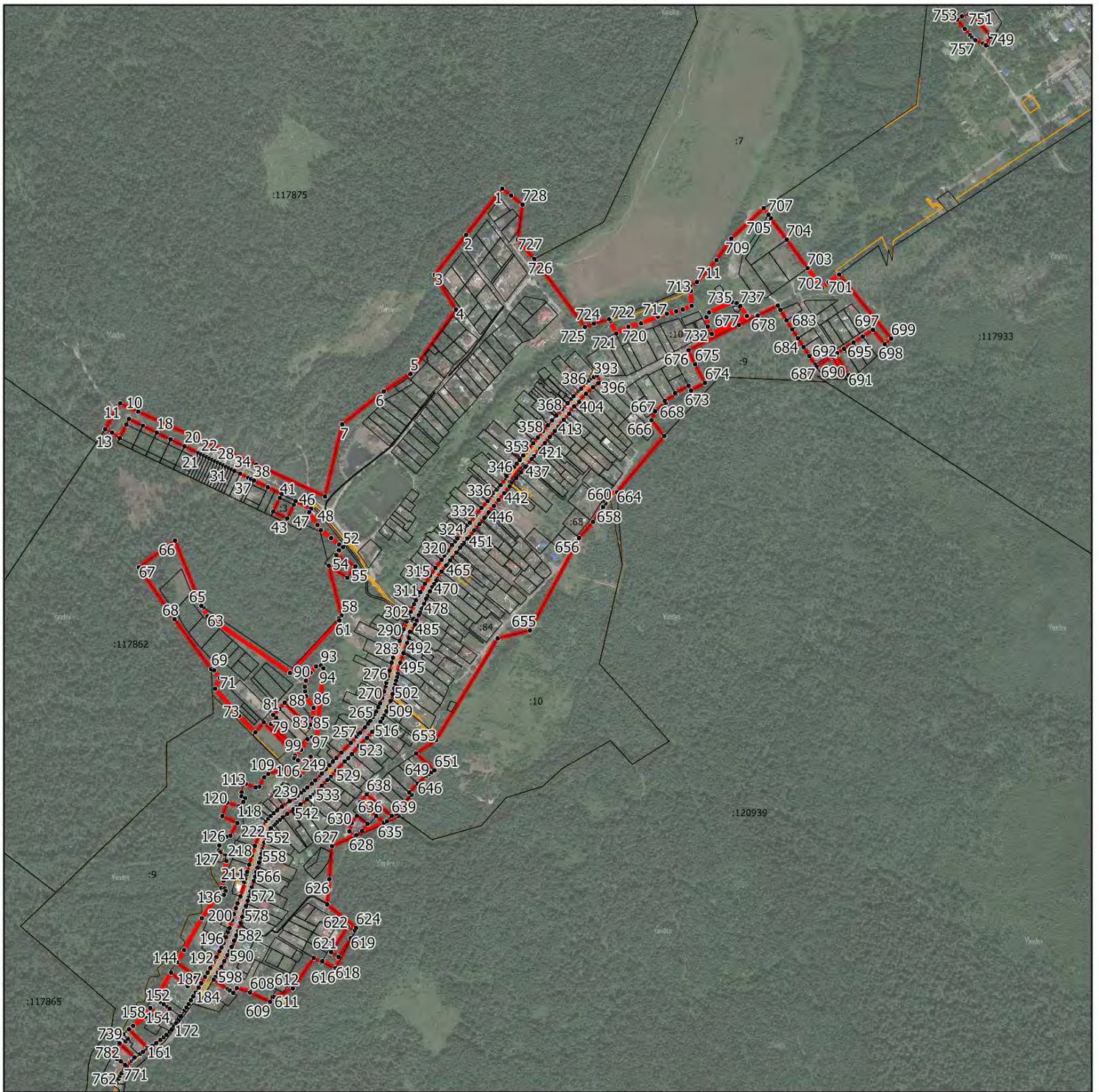
2. Сведения о характерных точках границ объекта

Обозначение характерных точек границ	Существующие координаты, м		Измененные (уточненные) координаты, м		Метод определения координат характерной точки	Средняя квадратическая погрешность положения характерной точки (Mf), м	Описание обозначения точки на местности (при наличии)
	X	Y	X	Y			
1	2	3	4	5	6	7	8
-	-	-	-	-	-	-	

3. Сведения о характерных точках части (частей) границы объекта

Обозначение характерных точек границ	Существующие координаты, м		Измененные (уточненные) координаты, м		Метод определения координат характерной точки	Средняя квадратическая погрешность положения характерной точки (Mf), м	Описание обозначения точки на местности (при наличии)
	X	Y	X	Y			
1	2	3	4	5	6	7	8
-	-	-	-	-	-	-	

Раздел 4
План границ объекта



Масштаб 1:12 000

Условные обозначения:

- - граница объекта, местоположение которого описано
- - границы муниципальных образований
- - границы зон с особыми условиями использования территорий
- - границы земельных участков по сведениям ЕГРН
- - поворотная точка границ объекта

Подпись _____ Дата « _____ » _____ 20__ г.

Место для оттиска печати лица, составившего описание местоположения границ объекта

ОПИСАНИЕ МЕСТОПОЛОЖЕНИЯ ГРАНИЦ

с. Зелёная Слобода

(наименование объекта, местоположение границ которого описано (далее - объект))

Раздел 1

Сведения об объекте

№ п/п	Характеристики объекта	Описание характеристик
1	2	3
1.	Местоположение объекта	Московская область, Раменский городской округ
2.	Площадь объекта +/- величина погрешности определения площади (Р +/- Дельта Р)	1408101 кв. м ± 415 кв. м
3.	Иные характеристики объекта	

Раздел 2

Сведения о местоположении границ объекта

1. Система координат МСК-50, зона 2

2. Сведения о характерных точках границ объекта

Обозначение характерных точек границ	Координаты, м		Метод определения координат характерной точки	Средняя квадратическая погрешность положения характерной точки (Мт), м	Описание обозначения точки на местности (при наличии)
	X	Y			
1	2	3	4	5	6
Участок 1					
1	2218569.25	442740.00	Картометрический	0,1	-
2	2218575.75	442700.00	Картометрический	0,1	-
3	2218595.50	442660.01	Картометрический	0,1	-
4	2218651.50	442521.00	Картометрический	0,1	-
5	2218689.25	442439.50	Картометрический	0,1	-
6	2218709.00	442382.00	Картометрический	0,1	-
7	2218732.25	442337.51	Картометрический	0,1	-
8	2218762.50	442299.00	Картометрический	0,1	-
9	2218801.00	442270.50	Картометрический	0,1	-
10	2218833.50	442261.50	Картометрический	0,1	-
11	2218922.75	442262.00	Картометрический	0,1	-
12	2218989.00	442276.50	Картометрический	0,1	-
13	2219124.50	442295.00	Картометрический	0,1	-
14	2219149.50	442321.00	Картометрический	0,1	-
15	2219208.01	442334.01	Картометрический	0,1	-
16	2219348.36	442331.05	Картометрический	0,1	-
17	2219334.41	442345.45	Картометрический	0,1	-
18	2219323.59	442353.24	Картометрический	0,1	-
19	2219317.88	442366.56	Картометрический	0,1	-
20	2219319.78	442381.60	Картометрический	0,1	-
21	2219343.80	442392.66	Картометрический	0,1	-
22	2219359.01	442400.26	Картометрический	0,1	-
23	2219371.38	442413.20	Картометрический	0,1	-
24	2219378.04	442426.71	Картометрический	0,1	-
25	2219379.95	442438.52	Картометрический	0,1	-
26	2219374.04	442453.18	Картометрический	0,1	-

Раздел 2

Сведения о местоположении границ объекта

Обозначение характерных точек границ	Координаты, м		Метод определения координат характерной точки	Средняя квадратическая погрешность положения характерной точки (Mf), м	Описание обозначения точки на местности (при наличии)
	X	Y			
1	2	3	4	5	6
27	2219381.87	442461.95	Картометрический	0,1	-
28	2219384.32	442461.31	Картометрический	0,1	-
29	2219385.18	442462.27	Картометрический	0,1	-
30	2219399.46	442458.66	Картометрический	0,1	-
31	2219407.46	442446.85	Картометрический	0,1	-
32	2219409.36	442431.05	Картометрический	0,1	-
33	2219399.46	442415.82	Картометрический	0,1	-
34	2219383.67	442396.23	Картометрический	0,1	-
35	2219382.52	442384.80	Картометрический	0,1	-
36	2219393.38	442383.55	Картометрический	0,1	-
37	2219407.56	442391.70	Картометрический	0,1	-
38	2219426.84	442395.32	Картометрический	0,1	-
39	2219429.14	442448.73	Картометрический	0,1	-
40	2219465.36	442448.99	Картометрический	0,1	-
41	2219460.85	442420.18	Картометрический	0,1	-
42	2219490.63	442405.29	Картометрический	0,1	-
43	2219485.12	442376.26	Картометрический	0,1	-
44	2219444.84	442387.59	Картометрический	0,1	-
45	2219420.79	442371.84	Картометрический	0,1	-
46	2219412.22	442363.09	Картометрический	0,1	-
47	2219408.97	442348.81	Картометрический	0,1	-
48	2219408.98	442348.77	Картометрический	0,1	-
49	2219410.68	442336.25	Картометрический	0,1	-
50	2219420.76	442324.51	Картометрический	0,1	-
51	2219466.00	442304.00	Картометрический	0,1	-
52	2219465.57	442304.94	Картометрический	0,1	-
53	2219482.93	442306.76	Картометрический	0,1	-
54	2219571.75	442269.49	Картометрический	0,1	-
55	2219599.55	442253.52	Картометрический	0,1	-
56	2219630.01	442201.60	Картометрический	0,1	-

Раздел 2

Сведения о местоположении границ объекта

Обозначение характерных точек границ	Координаты, м		Метод определения координат характерной точки	Средняя квадратическая погрешность положения характерной точки (Mf), м	Описание обозначения точки на местности (при наличии)
	X	Y			
1	2	3	4	5	6
57	2219643.14	442168.99	Картометрический	0,1	-
58	2219656.61	442105.31	Картометрический	0,1	-
59	2219699.96	441997.47	Картометрический	0,1	-
60	2219711.43	441970.21	Картометрический	0,1	-
61	2219717.56	441903.48	Картометрический	0,1	-
62	2219720.24	441853.47	Картометрический	0,1	-
63	2219718.08	441809.46	Картометрический	0,1	-
64	2219692.43	441731.64	Картометрический	0,1	-
65	2219652.90	441651.16	Картометрический	0,1	-
66	2219616.10	441597.46	Картометрический	0,1	-
67	2219638.82	441597.13	Картометрический	0,1	-
68	2219726.20	441632.21	Картометрический	0,1	-
69	2219729.06	441641.81	Картометрический	0,1	-
70	2219726.60	441642.45	Картометрический	0,1	-
71	2219719.72	441644.35	Картометрический	0,1	-
72	2219713.77	441646.26	Картометрический	0,1	-
73	2219708.91	441647.81	Картометрический	0,1	-
74	2219702.06	441649.65	Картометрический	0,1	-
75	2219695.81	441651.53	Картометрический	0,1	-
76	2219706.53	441668.98	Картометрический	0,1	-
77	2219723.81	441664.33	Картометрический	0,1	-
78	2219728.74	441662.73	Картометрический	0,1	-
79	2219733.27	441661.00	Картометрический	0,1	-
80	2219764.23	441652.94	Картометрический	0,1	-
81	2219763.23	441649.12	Картометрический	0,1	-
82	2219762.63	441646.87	Картометрический	0,1	-
83	2219767.99	441649.03	Картометрический	0,1	-
84	2219768.10	441649.39	Картометрический	0,1	-
85	2219773.03	441667.64	Картометрический	0,1	-
86	2219775.20	441676.24	Картометрический	0,1	-

Раздел 2

Сведения о местоположении границ объекта

Обозначение характерных точек границ	Координаты, м		Метод определения координат характерной точки	Средняя квадратическая погрешность положения характерной точки (Mf), м	Описание обозначения точки на местности (при наличии)
	X	Y			
1	2	3	4	5	6
87	2219777.46	441685.22	Картометрический	0,1	-
88	2219782.08	441703.01	Картометрический	0,1	-
89	2219781.14	441703.24	Картометрический	0,1	-
90	2219787.71	441727.14	Картометрический	0,1	-
91	2219786.46	441727.53	Картометрический	0,1	-
92	2219792.40	441749.80	Картометрический	0,1	-
93	2219798.18	441771.54	Картометрический	0,1	-
94	2219798.02	441771.58	Картометрический	0,1	-
95	2219799.57	441777.40	Картометрический	0,1	-
96	2219806.27	441802.86	Картометрический	0,1	-
97	2219809.49	441810.99	Картометрический	0,1	-
98	2219811.93	441815.14	Картометрический	0,1	-
99	2219816.35	441814.21	Картометрический	0,1	-
100	2219818.02	441831.87	Картометрический	0,1	-
101	2219813.95	441825.87	Картометрический	0,1	-
102	2219788.63	441839.24	Картометрический	0,1	-
103	2219795.81	441850.94	Картометрический	0,1	-
104	2219783.75	441856.65	Картометрический	0,1	-
105	2219780.07	441858.07	Картометрический	0,1	-
106	2219770.39	441861.88	Картометрический	0,1	-
107	2219771.29	441870.23	Картометрический	0,1	-
108	2219770.57	441873.65	Картометрический	0,1	-
109	2219778.46	441871.40	Картометрический	0,1	-
110	2219785.55	441892.73	Картометрический	0,1	-
111	2219808.68	441890.00	Картометрический	0,1	-
112	2219809.31	441889.94	Картометрический	0,1	-
113	2219812.35	441889.36	Картометрический	0,1	-
114	2219813.30	441902.89	Картометрический	0,1	-
115	2219824.36	441901.27	Картометрический	0,1	-
116	2219824.50	441902.31	Картометрический	0,1	-

Раздел 2

Сведения о местоположении границ объекта

Обозначение характерных точек границ	Координаты, м		Метод определения координат характерной точки	Средняя квадратическая погрешность положения характерной точки (Mf), м	Описание обозначения точки на местности (при наличии)
	X	Y			
1	2	3	4	5	6
117	2219812.07	441903.09	Картометрический	0,1	-
118	2219816.20	441930.49	Картометрический	0,1	-
119	2219826.37	441930.14	Картометрический	0,1	-
120	2219827.30	441944.02	Картометрический	0,1	-
121	2219817.81	441944.36	Картометрический	0,1	-
122	2219817.28	441958.12	Картометрический	0,1	-
123	2219816.50	441970.80	Картометрический	0,1	-
124	2219829.22	441972.84	Картометрический	0,1	-
125	2219829.26	441973.46	Картометрический	0,1	-
126	2219817.39	441971.87	Картометрический	0,1	-
127	2219812.48	441987.93	Картометрический	0,1	-
128	2219813.26	441988.05	Картометрический	0,1	-
129	2219809.42	442005.12	Картометрический	0,1	-
130	2219802.23	442003.65	Картометрический	0,1	-
131	2219799.14	442019.85	Картометрический	0,1	-
132	2219805.41	442021.10	Картометрический	0,1	-
133	2219802.60	442039.19	Картометрический	0,1	-
134	2219817.70	442041.98	Картометрический	0,1	-
135	2219832.51	442044.41	Картометрический	0,1	-
136	2219829.25	442064.63	Картометрический	0,1	-
137	2219829.66	442078.63	Картометрический	0,1	-
138	2219827.16	442092.66	Картометрический	0,1	-
139	2219825.06	442107.31	Картометрический	0,1	-
140	2219813.54	442116.74	Картометрический	0,1	-
141	2219815.64	442131.40	Картометрический	0,1	-
142	2219831.35	442132.46	Картометрический	0,1	-
143	2219844.97	442120.94	Картометрический	0,1	-
144	2219858.78	442111.51	Картометрический	0,1	-
145	2219869.67	442092.25	Картометрический	0,1	-
146	2219875.13	442072.78	Картометрический	0,1	-

Раздел 2

Сведения о местоположении границ объекта

Обозначение характерных точек границ	Координаты, м		Метод определения координат характерной точки	Средняя квадратическая погрешность положения характерной точки (Mf), м	Описание обозначения точки на местности (при наличии)
	X	Y			
1	2	3	4	5	6
147	2219877.86	442070.32	Картометрический	0,1	-
148	2219876.56	442077.75	Картометрический	0,1	-
149	2219873.90	442092.51	Картометрический	0,1	-
150	2219869.78	442115.30	Картометрический	0,1	-
151	2219865.82	442135.86	Картометрический	0,1	-
152	2219860.73	442163.07	Картометрический	0,1	-
153	2219855.92	442189.76	Картометрический	0,1	-
154	2219852.15	442210.42	Картометрический	0,1	-
155	2219846.66	442241.54	Картометрический	0,1	-
156	2219842.58	442263.18	Картометрический	0,1	-
157	2219837.84	442290.34	Картометрический	0,1	-
158	2219834.41	442310.23	Картометрический	0,1	-
159	2219830.21	442332.77	Картометрический	0,1	-
160	2219826.29	442354.36	Картометрический	0,1	-
161	2219821.63	442380.78	Картометрический	0,1	-
162	2219817.59	442402.82	Картометрический	0,1	-
163	2219814.78	442418.09	Картометрический	0,1	-
164	2219811.28	442435.82	Картометрический	0,1	-
165	2219808.68	442449.90	Картометрический	0,1	-
166	2219805.58	442468.44	Картометрический	0,1	-
167	2219801.02	442493.40	Картометрический	0,1	-
168	2219796.19	442519.83	Картометрический	0,1	-
169	2219792.51	442540.15	Картометрический	0,1	-
170	2219790.23	442552.94	Картометрический	0,1	-
171	2219787.18	442569.33	Картометрический	0,1	-
172	2219783.80	442588.28	Картометрический	0,1	-
173	2219780.59	442605.42	Картометрический	0,1	-
174	2219777.30	442623.40	Картометрический	0,1	-
175	2219774.23	442640.44	Картометрический	0,1	-
176	2219771.48	442656.62	Картометрический	0,1	-

Раздел 2

Сведения о местоположении границ объекта

Обозначение характерных точек границ	Координаты, м		Метод определения координат характерной точки	Средняя квадратическая погрешность положения характерной точки (Mf), м	Описание обозначения точки на местности (при наличии)
	X	Y			
1	2	3	4	5	6
177	2219768.08	442674.00	Картометрический	0,1	-
178	2219764.15	442694.77	Картометрический	0,1	-
179	2219761.51	442709.75	Картометрический	0,1	-
180	2219757.64	442731.80	Картометрический	0,1	-
181	2219755.09	442744.91	Картометрический	0,1	-
182	2219751.36	442765.79	Картометрический	0,1	-
183	2219748.61	442780.38	Картометрический	0,1	-
184	2219744.94	442800.20	Картометрический	0,1	-
185	2219741.11	442820.86	Картометрический	0,1	-
186	2219738.28	442836.60	Картометрический	0,1	-
187	2219735.02	442853.47	Картометрический	0,1	-
188	2219730.93	442875.84	Картометрический	0,1	-
189	2219728.45	442890.25	Картометрический	0,1	-
190	2219724.72	442912.00	Картометрический	0,1	-
191	2219720.58	442933.91	Картометрический	0,1	-
192	2219727.36	442938.40	Картометрический	0,1	-
193	2219745.42	442950.35	Картометрический	0,1	-
194	2219743.73	442959.09	Картометрический	0,1	-
195	2219740.07	442978.07	Картометрический	0,1	-
196	2219737.56	442992.14	Картометрический	0,1	-
197	2219735.11	443006.19	Картометрический	0,1	-
198	2219735.09	443006.30	Картометрический	0,1	-
199	2219731.51	443025.66	Картометрический	0,1	-
200	2219728.92	443040.90	Картометрический	0,1	-
201	2219728.89	443041.05	Картометрический	0,1	-
202	2219724.84	443062.79	Картометрический	0,1	-
203	2219724.83	443062.81	Картометрический	0,1	-
204	2219720.71	443084.65	Картометрический	0,1	-
205	2219716.97	443105.42	Картометрический	0,1	-
206	2219716.96	443105.47	Картометрический	0,1	-

Раздел 2

Сведения о местоположении границ объекта

Обозначение характерных точек границ	Координаты, м		Метод определения координат характерной точки	Средняя квадратическая погрешность положения характерной точки (Mf), м	Описание обозначения точки на местности (при наличии)
	X	Y			
1	2	3	4	5	6
207	2219712.52	443129.42	Картометрический	0,1	-
208	2219712.50	443129.51	Картометрический	0,1	-
209	2219706.15	443162.18	Картометрический	0,1	-
210	2219706.14	443162.23	Картометрический	0,1	-
211	2219702.09	443182.52	Картометрический	0,1	-
212	2219697.88	443203.48	Картометрический	0,1	-
213	2219697.84	443203.65	Картометрический	0,1	-
214	2219691.87	443230.97	Картометрический	0,1	-
215	2219691.87	443231.00	Картометрический	0,1	-
216	2219686.97	443253.04	Картометрический	0,1	-
217	2219686.86	443253.47	Картометрический	0,1	-
218	2219681.02	443275.16	Картометрический	0,1	-
219	2219674.72	443302.97	Картометрический	0,1	-
220	2219674.66	443303.19	Картометрический	0,1	-
221	2219666.19	443337.03	Картометрический	0,1	-
222	2219659.39	443365.66	Картометрический	0,1	-
223	2219659.37	443365.73	Картометрический	0,1	-
224	2219653.64	443389.12	Картометрический	0,1	-
225	2219647.76	443413.73	Картометрический	0,1	-
226	2219647.73	443413.84	Картометрический	0,1	-
227	2219642.15	443436.10	Картометрический	0,1	-
228	2219637.11	443456.32	Картометрический	0,1	-
229	2219631.38	443480.37	Картометрический	0,1	-
230	2219631.36	443480.45	Картометрический	0,1	-
231	2219626.54	443499.97	Картометрический	0,1	-
232	2219626.53	443500.01	Картометрический	0,1	-
233	2219621.33	443520.67	Картометрический	0,1	-
234	2219621.32	443520.70	Картометрический	0,1	-
235	2219615.59	443543.15	Картометрический	0,1	-
236	2219610.26	443564.88	Картометрический	0,1	-

Раздел 2

Сведения о местоположении границ объекта

Обозначение характерных точек границ	Координаты, м		Метод определения координат характерной точки	Средняя квадратическая погрешность положения характерной точки (Mf), м	Описание обозначения точки на местности (при наличии)
	X	Y			
1	2	3	4	5	6
237	2219604.14	443590.56	Картометрический	0,1	-
238	2219604.10	443590.73	Картометрический	0,1	-
239	2219598.92	443610.93	Картометрический	0,1	-
240	2219592.74	443636.71	Картометрический	0,1	-
241	2219592.71	443636.81	Картометрический	0,1	-
242	2219586.44	443661.91	Картометрический	0,1	-
243	2219586.41	443662.01	Картометрический	0,1	-
244	2219581.61	443680.40	Картометрический	0,1	-
245	2219576.26	443701.77	Картометрический	0,1	-
246	2219576.25	443701.81	Картометрический	0,1	-
247	2219570.76	443723.48	Картометрический	0,1	-
248	2219566.72	443740.18	Картометрический	0,1	-
249	2219563.70	443752.80	Картометрический	0,1	-
250	2219560.85	443766.51	Картометрический	0,1	-
251	2219559.21	443775.80	Картометрический	0,1	-
252	2219557.91	443783.96	Картометрический	0,1	-
253	2219556.76	443793.23	Картометрический	0,1	-
254	2219555.87	443802.25	Картометрический	0,1	-
255	2219555.64	443805.85	Картометрический	0,1	-
256	2219562.50	443806.51	Картометрический	0,1	-
257	2219562.88	443806.56	Картометрический	0,1	-
258	2219579.59	443808.74	Картометрический	0,1	-
259	2219580.16	443808.83	Картометрический	0,1	-
260	2219582.25	443809.22	Картометрический	0,1	-
261	2219577.98	443830.80	Картометрический	0,1	-
262	2219576.45	443830.52	Картометрический	0,1	-
263	2219569.30	443829.58	Картометрический	0,1	-
264	2219571.25	443819.50	Картометрический	0,1	-
265	2219555.25	443819.00	Картометрический	0,1	-
266	2219536.25	443820.00	Картометрический	0,1	-

Раздел 2

Сведения о местоположении границ объекта

Обозначение характерных точек границ	Координаты, м		Метод определения координат характерной точки	Средняя квадратическая погрешность положения характерной точки (Mf), м	Описание обозначения точки на местности (при наличии)
	X	Y			
1	2	3	4	5	6
267	2219372.25	443856.00	Картометрический	0,1	-
268	2219361.75	443858.50	Картометрический	0,1	-
269	2219315.29	443870.27	Картометрический	0,1	-
270	2219313.49	443841.02	Картометрический	0,1	-
271	2219309.48	443840.30	Картометрический	0,1	-
272	2219304.84	443680.17	Картометрический	0,1	-
273	2219323.11	443690.27	Картометрический	0,1	-
274	2219325.24	443679.31	Картометрический	0,1	-
275	2219318.44	443677.87	Картометрический	0,1	-
276	2219316.38	443675.99	Картометрический	0,1	-
277	2219315.44	443673.54	Картометрический	0,1	-
278	2219315.64	443670.75	Картометрический	0,1	-
279	2219316.33	443668.94	Картометрический	0,1	-
280	2219317.35	443667.52	Картометрический	0,1	-
281	2219320.10	443665.97	Картометрический	0,1	-
282	2219322.44	443665.65	Картометрический	0,1	-
283	2219327.00	443666.66	Картометрический	0,1	-
284	2219329.33	443656.84	Картометрический	0,1	-
285	2219326.13	443642.20	Картометрический	0,1	-
286	2219326.43	443631.38	Картометрический	0,1	-
287	2219358.70	443635.88	Картометрический	0,1	-
288	2219364.71	443607.66	Картометрический	0,1	-
289	2219370.09	443583.20	Картометрический	0,1	-
290	2219347.57	443579.22	Картометрический	0,1	-
291	2219345.63	443553.82	Картометрический	0,1	-
292	2219348.93	443553.77	Картометрический	0,1	-
293	2219378.14	443555.56	Картометрический	0,1	-
294	2219381.05	443526.00	Картометрический	0,1	-
295	2219378.52	443520.20	Картометрический	0,1	-
296	2219351.27	443518.66	Картометрический	0,1	-

Раздел 2

Сведения о местоположении границ объекта

Обозначение характерных точек границ	Координаты, м		Метод определения координат характерной точки	Средняя квадратическая погрешность положения характерной точки (Mf), м	Описание обозначения точки на местности (при наличии)
	X	Y			
1	2	3	4	5	6
297	2219351.98	443495.86	Картометрический	0,1	-
298	2219367.76	443496.54	Картометрический	0,1	-
299	2219334.55	443422.90	Картометрический	0,1	-
300	2219283.33	443291.06	Картометрический	0,1	-
301	2219194.12	443215.28	Картометрический	0,1	-
302	2219208.70	443046.18	Картометрический	0,1	-
303	2219090.32	442922.49	Картометрический	0,1	-
304	2219020.84	442911.21	Картометрический	0,1	-
305	2218986.43	443023.73	Картометрический	0,1	-
306	2219006.41	443269.25	Картометрический	0,1	-
307	2219041.62	443416.55	Картометрический	0,1	-
308	2219041.20	443416.71	Картометрический	0,1	-
309	2218974.75	443441.00	Картометрический	0,1	-
310	2218949.75	443418.50	Картометрический	0,1	-
311	2218933.00	443390.50	Картометрический	0,1	-
312	2218885.75	443340.50	Картометрический	0,1	-
313	2218796.25	443250.50	Картометрический	0,1	-
314	2218748.75	443188.00	Картометрический	0,1	-
315	2218704.25	443107.50	Картометрический	0,1	-
316	2218683.25	443038.50	Картометрический	0,1	-
317	2218671.75	443009.00	Картометрический	0,1	-
318	2218626.50	442918.50	Картометрический	0,1	-
319	2218608.75	442865.00	Картометрический	0,1	-
320	2218584.75	442808.50	Картометрический	0,1	-
321	2218573.50	442784.51	Картометрический	0,1	-
1	2218569.25	442740.00	Картометрический	0,1	-
322	2219490.63	442405.29	Картометрический	0,1	-
323	2219485.24	442449.13	Картометрический	0,1	-
324	2219528.27	442431.32	Картометрический	0,1	-
325	2219534.07	442436.34	Картометрический	0,1	-

Раздел 2

Сведения о местоположении границ объекта

Обозначение характерных точек границ	Координаты, м		Метод определения координат характерной точки	Средняя квадратическая погрешность положения характерной точки (Mf), м	Описание обозначения точки на местности (при наличии)
	X	Y			
1	2	3	4	5	6
326	2219541.68	442441.30	Картометрический	0,1	-
327	2219557.86	442453.10	Картометрический	0,1	-
328	2219557.88	442453.11	Картометрический	0,1	-
329	2219577.87	442450.64	Картометрический	0,1	-
330	2219594.81	442447.02	Картометрический	0,1	-
331	2219613.07	442477.28	Картометрический	0,1	-
332	2219625.45	442486.83	Картометрический	0,1	-
333	2219645.46	442488.71	Картометрический	0,1	-
334	2219662.58	442483.94	Картометрический	0,1	-
335	2219675.91	442480.14	Картометрический	0,1	-
336	2219689.42	442475.00	Картометрический	0,1	-
337	2219692.66	442459.21	Картометрический	0,1	-
338	2219696.86	442445.88	Картометрический	0,1	-
339	2219703.52	442426.84	Картометрический	0,1	-
340	2219715.90	442406.85	Картометрический	0,1	-
341	2219724.46	442377.34	Картометрический	0,1	-
342	2219737.77	442350.69	Картометрический	0,1	-
343	2219724.98	442349.26	Картометрический	0,1	-
344	2219730.71	442337.77	Картометрический	0,1	-
345	2219713.56	442335.86	Картометрический	0,1	-
346	2219702.14	442337.77	Картометрический	0,1	-
347	2219689.77	442348.81	Картометрический	0,1	-
348	2219666.73	442372.99	Картометрический	0,1	-
349	2219652.64	442408.21	Картометрический	0,1	-
350	2219642.17	442408.21	Картометрический	0,1	-
351	2219633.41	442402.36	Картометрический	0,1	-
352	2219693.03	442334.50	Картометрический	0,1	-
353	2219676.85	442338.31	Картометрический	0,1	-
354	2219672.54	442336.88	Картометрический	0,1	-
355	2219685.98	442321.58	Картометрический	0,1	-

Раздел 2

Сведения о местоположении границ объекта

Обозначение характерных точек границ	Координаты, м		Метод определения координат характерной точки	Средняя квадратическая погрешность положения характерной точки (Mf), м	Описание обозначения точки на местности (при наличии)
	X	Y			
1	2	3	4	5	6
356	2219677.70	442323.52	Картометрический	0,1	-
357	2219692.52	442308.83	Картометрический	0,1	-
358	2219720.92	442280.77	Картометрический	0,1	-
359	2219679.58	442251.70	Картометрический	0,1	-
360	2219650.65	442279.64	Картометрический	0,1	-
361	2219656.31	442283.58	Картометрический	0,1	-
362	2219616.92	442322.78	Картометрический	0,1	-
363	2219603.65	442313.66	Картометрический	0,1	-
364	2219599.53	442311.39	Картометрический	0,1	-
365	2219583.29	442300.34	Картометрический	0,1	-
366	2219552.24	442311.45	Картометрический	0,1	-
367	2219571.23	442339.40	Картометрический	0,1	-
368	2219574.35	442343.91	Картометрический	0,1	-
369	2219568.88	442346.33	Картометрический	0,1	-
370	2219564.02	442359.22	Картометрический	0,1	-
371	2219567.79	442366.39	Картометрический	0,1	-
372	2219526.58	442387.17	Картометрический	0,1	-
322	2219490.63	442405.29	Картометрический	0,1	-
373	2219626.37	441141.00	Картометрический	0,1	-
374	2219675.80	441123.46	Картометрический	0,1	-
375	2219741.33	441105.39	Картометрический	0,1	-
376	2219781.33	441095.52	Картометрический	0,1	-
377	2219801.87	441089.56	Картометрический	0,1	-
378	2219828.95	441060.34	Картометрический	0,1	-
379	2219934.77	441044.78	Картометрический	0,1	-
380	2219994.95	441055.16	Картометрический	0,1	-
381	2220009.51	441062.06	Картометрический	0,1	-
382	2220026.50	441077.06	Картометрический	0,1	-
383	2220030.42	441078.56	Картометрический	0,1	-
384	2220032.28	441080.05	Картометрический	0,1	-

Раздел 2

Сведения о местоположении границ объекта

Обозначение характерных точек границ	Координаты, м		Метод определения координат характерной точки	Средняя квадратическая погрешность положения характерной точки (Mf), м	Описание обозначения точки на местности (при наличии)
	X	Y			
1	2	3	4	5	6
385	2220053.05	441087.32	Картометрический	0,1	-
386	2220056.63	441087.13	Картометрический	0,1	-
387	2220054.96	441097.00	Картометрический	0,1	-
388	2220050.84	441119.63	Картометрический	0,1	-
389	2220046.41	441144.58	Картометрический	0,1	-
390	2220040.84	441174.50	Картометрический	0,1	-
391	2220036.00	441202.31	Картометрический	0,1	-
392	2220032.41	441221.65	Картометрический	0,1	-
393	2220027.46	441248.94	Картометрический	0,1	-
394	2220022.68	441272.64	Картометрический	0,1	-
395	2220022.58	441273.16	Картометрический	0,1	-
396	2220019.31	441292.31	Картометрический	0,1	-
397	2220015.43	441313.04	Картометрический	0,1	-
398	2220010.94	441337.50	Картометрический	0,1	-
399	2220007.04	441360.83	Картометрический	0,1	-
400	2220003.62	441381.18	Картометрический	0,1	-
401	2220000.07	441400.31	Картометрический	0,1	-
402	2219995.03	441426.01	Картометрический	0,1	-
403	2219994.96	441426.42	Картометрический	0,1	-
404	2219991.70	441445.44	Картометрический	0,1	-
405	2219986.61	441471.73	Картометрический	0,1	-
406	2219984.10	441486.13	Картометрический	0,1	-
407	2219981.14	441503.09	Картометрический	0,1	-
408	2219978.55	441517.01	Картометрический	0,1	-
409	2219975.31	441535.66	Картометрический	0,1	-
410	2219972.35	441551.98	Картометрический	0,1	-
411	2219967.62	441576.93	Картометрический	0,1	-
412	2219964.51	441594.26	Картометрический	0,1	-
413	2219960.24	441618.82	Картометрический	0,1	-
414	2219955.84	441642.79	Картометрический	0,1	-

Раздел 2

Сведения о местоположении границ объекта

Обозначение характерных точек границ	Координаты, м		Метод определения координат характерной точки	Средняя квадратическая погрешность положения характерной точки (Mf), м	Описание обозначения точки на местности (при наличии)
	X	Y			
1	2	3	4	5	6
415	2219950.82	441668.08	Картометрический	0,1	-
416	2219947.23	441688.53	Картометрический	0,1	-
417	2219942.04	441717.15	Картометрический	0,1	-
418	2219936.39	441747.80	Картометрический	0,1	-
419	2219931.49	441774.10	Картометрический	0,1	-
420	2219926.07	441803.16	Картометрический	0,1	-
421	2219922.74	441822.06	Картометрический	0,1	-
422	2219919.53	441841.32	Картометрический	0,1	-
423	2219916.04	441859.85	Картометрический	0,1	-
424	2219912.62	441879.58	Картометрический	0,1	-
425	2219909.28	441897.11	Картометрический	0,1	-
426	2219906.73	441911.37	Картометрический	0,1	-
427	2219902.86	441932.24	Картометрический	0,1	-
428	2219902.51	441931.19	Картометрический	0,1	-
429	2219885.04	441878.89	Картометрический	0,1	-
430	2219872.05	441824.29	Картометрический	0,1	-
431	2219891.51	441822.78	Картометрический	0,1	-
432	2219899.44	441771.36	Картометрический	0,1	-
433	2219861.62	441770.62	Картометрический	0,1	-
434	2219862.08	441746.83	Картометрический	0,1	-
435	2219862.10	441745.88	Картометрический	0,1	-
436	2219861.23	441742.29	Картометрический	0,1	-
437	2219860.12	441738.74	Картометрический	0,1	-
438	2219855.62	441726.87	Картометрический	0,1	-
439	2219868.20	441725.85	Картометрический	0,1	-
440	2219892.93	441730.07	Картометрический	0,1	-
441	2219897.37	441698.36	Картометрический	0,1	-
442	2219889.02	441697.65	Картометрический	0,1	-
443	2219870.03	441697.39	Картометрический	0,1	-
444	2219871.88	441658.70	Картометрический	0,1	-

Раздел 2

Сведения о местоположении границ объекта

Обозначение характерных точек границ	Координаты, м		Метод определения координат характерной точки	Средняя квадратическая погрешность положения характерной точки (Mf), м	Описание обозначения точки на местности (при наличии)
	X	Y			
1	2	3	4	5	6
445	2219852.97	441658.49	Картометрический	0,1	-
446	2219866.18	441640.25	Картометрический	0,1	-
447	2219862.73	441637.53	Картометрический	0,1	-
448	2219863.08	441637.04	Картометрический	0,1	-
449	2219834.24	441613.53	Картометрический	0,1	-
450	2219830.60	441604.44	Картометрический	0,1	-
451	2219829.23	441599.80	Картометрический	0,1	-
452	2219829.21	441599.79	Картометрический	0,1	-
453	2219820.26	441598.22	Картометрический	0,1	-
454	2219820.24	441598.22	Картометрический	0,1	-
455	2219817.27	441591.96	Картометрический	0,1	-
456	2219820.14	441574.98	Картометрический	0,1	-
457	2219815.17	441565.08	Картометрический	0,1	-
458	2219814.19	441563.13	Картометрический	0,1	-
459	2219821.21	441523.53	Картометрический	0,1	-
460	2219796.73	441518.67	Картометрический	0,1	-
461	2219798.52	441507.87	Картометрический	0,1	-
462	2219802.62	441483.21	Картометрический	0,1	-
463	2219794.65	441481.75	Картометрический	0,1	-
464	2219798.91	441457.11	Картометрический	0,1	-
465	2219802.83	441434.43	Картометрический	0,1	-
466	2219760.90	441425.67	Картометрический	0,1	-
467	2219741.48	441421.88	Картометрический	0,1	-
468	2219737.50	441417.43	Картометрический	0,1	-
469	2219736.21	441412.08	Картометрический	0,1	-
470	2219746.49	441352.90	Картометрический	0,1	-
471	2219726.92	441348.77	Картометрический	0,1	-
472	2219713.50	441345.82	Картометрический	0,1	-
473	2219693.61	441343.65	Картометрический	0,1	-
474	2219677.86	441305.24	Картометрический	0,1	-

Раздел 2

Сведения о местоположении границ объекта

Обозначение характерных точек границ	Координаты, м		Метод определения координат характерной точки	Средняя квадратическая погрешность положения характерной точки (Mt), м	Описание обозначения точки на местности (при наличии)
	X	Y			
1	2	3	4	5	6
475	2219668.27	441280.13	Картометрический	0,1	-
476	2219658.99	441266.92	Картометрический	0,1	-
477	2219661.96	441248.92	Картометрический	0,1	-
478	2219654.08	441229.33	Картометрический	0,1	-
479	2219654.07	441229.31	Картометрический	0,1	-
480	2219645.13	441232.46	Картометрический	0,1	-
481	2219629.72	441165.77	Картометрический	0,1	-
373	2219626.37	441141.00	Картометрический	0,1	-

3. Сведения о характерных точках части (частей) границы объекта

Обозначение характерных точек границ	Координаты, м		Метод определения координат характерной точки	Средняя квадратическая погрешность положения характерной точки (Mt), м	Описание обозначения точки на местности (при наличии)
	X	Y			
1	2	3	4	5	6
-	-	-	-	-	-

Раздел 3

Сведения о местоположении измененных (уточненных) границ объекта

1. Система координат -

2. Сведения о характерных точках границ объекта

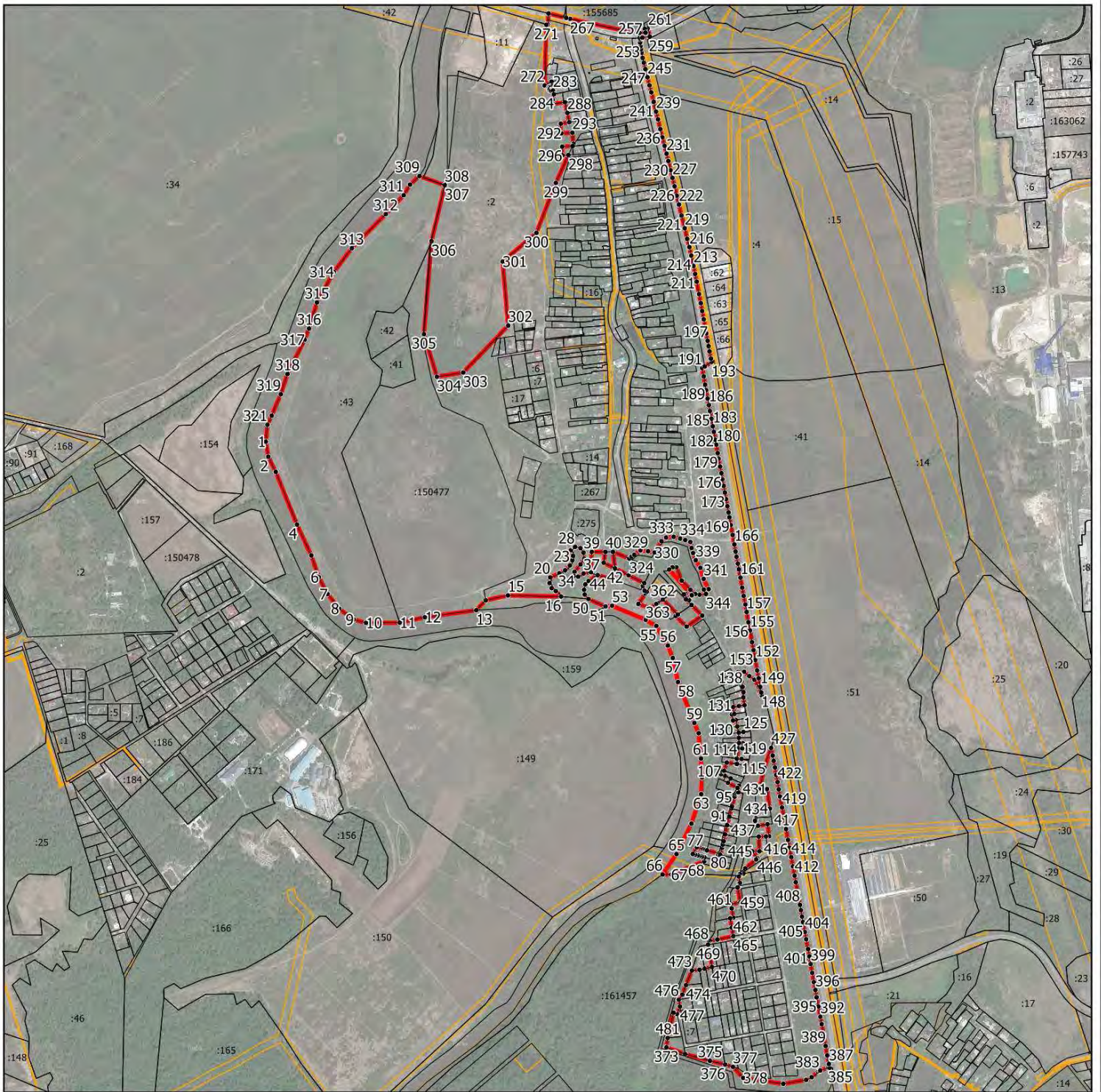
Обозначение характерных точек границ	Существующие координаты, м		Измененные (уточненные) координаты, м		Метод определения координат характерной точки	Средняя квадратическая погрешность положения характерной точки (Mf), м	Описание обозначения точки на местности (при наличии)
	X	Y	X	Y			
1	2	3	4	5	6	7	8
-	-	-	-	-	-	-	

3. Сведения о характерных точках части (частей) границы объекта

Обозначение характерных точек границ	Существующие координаты, м		Измененные (уточненные) координаты, м		Метод определения координат характерной точки	Средняя квадратическая погрешность положения характерной точки (Mf), м	Описание обозначения точки на местности (при наличии)
	X	Y	X	Y			
1	2	3	4	5	6	7	8
-	-	-	-	-	-	-	






Раздел 4

План границ объекта



Масштаб 1:14 000

Условные обозначения:

-  - граница объекта, местоположение которого описано
-  - границы муниципальных образований
-  - границы зон с особыми условиями использования территорий
-  - границы земельных участков по сведениям ЕГРН
-  - поворотная точка границ объекта

Подпись _____ Дата « _____ » 20__ г.

Место для оттиска печати лица, составившего описание местоположения границ объекта

ОПИСАНИЕ МЕСТОПОЛОЖЕНИЯ ГРАНИЦ

с. Зюзино

(наименование объекта, местоположение границ которого описано (далее - объект))

Раздел 1

Сведения об объекте

№ п/п	Характеристики объекта	Описание характеристик
1	2	3
1.	Местоположение объекта	Московская область, Раменский городской округ
2.	Площадь объекта +/- величина погрешности определения площади (Р +/- Дельта Р)	923399 кв. м ± 336 кв. м
3.	Иные характеристики объекта	

Раздел 2

Сведения о местоположении границ объекта

1. Система координат МСК-50, зона 2

2. Сведения о характерных точках границ объекта

Обозначение характерных точек границ	Координаты, м		Метод определения координат характерной точки	Средняя квадратическая погрешность положения характерной точки (Мт), м	Описание обозначения точки на местности (при наличии)
	X	Y			
1	2	3	4	5	6
Участок 1					
1	2226603.06	459767.22	Картометрический	0,1	-
2	2226605.38	459766.19	Картометрический	0,1	-
3	2226617.41	459758.86	Картометрический	0,1	-
4	2226620.87	459763.82	Картометрический	0,1	-
5	2226657.12	459738.73	Картометрический	0,1	-
6	2226708.47	459703.02	Картометрический	0,1	-
7	2226757.99	459668.76	Картометрический	0,1	-
8	2226761.32	459668.08	Картометрический	0,1	-
9	2226766.99	459672.10	Картометрический	0,1	-
10	2226827.42	459737.79	Картометрический	0,1	-
11	2226974.65	459902.97	Картометрический	0,1	-
12	2226977.60	459906.37	Картометрический	0,1	-
13	2226972.98	459907.92	Картометрический	0,1	-
14	2226972.80	459907.83	Картометрический	0,1	-
15	2226968.38	459909.43	Картометрический	0,1	-
16	2226900.60	459932.32	Картометрический	0,1	-
17	2226835.14	459953.55	Картометрический	0,1	-
18	2226826.02	459956.90	Картометрический	0,1	-
19	2226764.29	459977.11	Картометрический	0,1	-
20	2226774.40	459988.48	Картометрический	0,1	-
21	2226784.00	459999.29	Картометрический	0,1	-
22	2226795.00	460012.65	Картометрический	0,1	-
23	2226808.26	460028.00	Картометрический	0,1	-
24	2226808.42	460027.86	Картометрический	0,1	-
25	2226817.90	460038.82	Картометрический	0,1	-
26	2226821.66	460043.15	Картометрический	0,1	-

Раздел 2

Сведения о местоположении границ объекта

Обозначение характерных точек границ	Координаты, м		Метод определения координат характерной точки	Средняя квадратическая погрешность положения характерной точки (Mf), м	Описание обозначения точки на местности (при наличии)
	X	Y			
1	2	3	4	5	6
27	2226979.85	460216.21	Картометрический	0,1	-
28	2226993.07	460231.27	Картометрический	0,1	-
29	2227068.48	460321.55	Картометрический	0,1	-
30	2227096.02	460354.54	Картометрический	0,1	-
31	2227088.79	460360.54	Картометрический	0,1	-
32	2227053.68	460388.28	Картометрический	0,1	-
33	2227062.12	460398.61	Картометрический	0,1	-
34	2227079.96	460420.45	Картометрический	0,1	-
35	2227048.04	460444.61	Картометрический	0,1	-
36	2227047.06	460445.31	Картометрический	0,1	-
37	2227058.05	460459.14	Картометрический	0,1	-
38	2227040.66	460469.40	Картометрический	0,1	-
39	2227031.08	460457.36	Картометрический	0,1	-
40	2227029.91	460457.71	Картометрический	0,1	-
41	2227026.14	460452.34	Картометрический	0,1	-
42	2227024.01	460453.79	Картометрический	0,1	-
43	2227023.58	460454.04	Картометрический	0,1	-
44	2227012.43	460460.73	Картометрический	0,1	-
45	2227012.00	460460.99	Картометрический	0,1	-
46	2227004.28	460465.96	Картометрический	0,1	-
47	2227001.71	460462.25	Картометрический	0,1	-
48	2226998.72	460464.21	Картометрический	0,1	-
49	2226990.72	460469.46	Картометрический	0,1	-
50	2226987.83	460508.11	Картометрический	0,1	-
51	2226985.37	460538.87	Картометрический	0,1	-
52	2226986.63	460545.95	Картометрический	0,1	-
53	2226985.70	460547.04	Картометрический	0,1	-
54	2227006.75	460600.94	Картометрический	0,1	-
55	2227037.55	460600.70	Картометрический	0,1	-
56	2227041.48	460649.50	Картометрический	0,1	-

Раздел 2

Сведения о местоположении границ объекта

Обозначение характерных точек границ	Координаты, м		Метод определения координат характерной точки	Средняя квадратическая погрешность положения характерной точки (Mf), м	Описание обозначения точки на местности (при наличии)
	X	Y			
1	2	3	4	5	6
57	2227094.28	460622.38	Картометрический	0,1	-
58	2227095.02	460623.26	Картометрический	0,1	-
59	2227092.86	460631.87	Картометрический	0,1	-
60	2227086.70	460661.22	Картометрический	0,1	-
61	2227084.81	460675.83	Картометрический	0,1	-
62	2227085.38	460699.61	Картометрический	0,1	-
63	2227087.14	460719.65	Картометрический	0,1	-
64	2227100.51	460720.70	Картометрический	0,1	-
65	2227103.88	460720.96	Картометрический	0,1	-
66	2227108.22	460721.10	Картометрический	0,1	-
67	2227108.33	460721.71	Картометрический	0,1	-
68	2227120.06	460722.08	Картометрический	0,1	-
69	2227159.84	460723.30	Картометрический	0,1	-
70	2227187.58	460716.55	Картометрический	0,1	-
71	2227214.46	460720.34	Картометрический	0,1	-
72	2227212.88	460724.31	Картометрический	0,1	-
73	2227236.66	460724.26	Картометрический	0,1	-
74	2227256.59	460728.83	Картометрический	0,1	-
75	2227271.77	460728.44	Картометрический	0,1	-
76	2227285.05	460742.76	Картометрический	0,1	-
77	2227320.44	460738.33	Картометрический	0,1	-
78	2227321.91	460737.14	Картометрический	0,1	-
79	2227327.35	460732.77	Картометрический	0,1	-
80	2227329.80	460731.75	Картометрический	0,1	-
81	2227333.02	460732.62	Картометрический	0,1	-
82	2227336.16	460733.50	Картометрический	0,1	-
83	2227342.33	460734.36	Картометрический	0,1	-
84	2227347.54	460730.66	Картометрический	0,1	-
85	2227349.78	460727.75	Картометрический	0,1	-
86	2227349.27	460725.75	Картометрический	0,1	-

Раздел 2

Сведения о местоположении границ объекта

Обозначение характерных точек границ	Координаты, м		Метод определения координат характерной точки	Средняя квадратическая погрешность положения характерной точки (Mf), м	Описание обозначения точки на местности (при наличии)
	X	Y			
1	2	3	4	5	6
87	2227348.83	460723.75	Картометрический	0,1	-
88	2227350.44	460720.85	Картометрический	0,1	-
89	2227360.17	460717.01	Картометрический	0,1	-
90	2227363.89	460717.55	Картометрический	0,1	-
91	2227371.51	460720.07	Картометрический	0,1	-
92	2227372.96	460721.73	Картометрический	0,1	-
93	2227374.42	460723.50	Картометрический	0,1	-
94	2227379.28	460726.93	Картометрический	0,1	-
95	2227384.74	460724.79	Картометрический	0,1	-
96	2227388.19	460722.99	Картометрический	0,1	-
97	2227391.65	460721.19	Картометрический	0,1	-
98	2227397.85	460718.04	Картометрический	0,1	-
99	2227398.82	460718.47	Картометрический	0,1	-
100	2227404.40	460714.95	Картометрический	0,1	-
101	2227411.12	460711.33	Картометрический	0,1	-
102	2227410.58	460709.85	Картометрический	0,1	-
103	2227409.24	460706.29	Картометрический	0,1	-
104	2227411.69	460704.05	Картометрический	0,1	-
105	2227420.89	460697.21	Картометрический	0,1	-
106	2227427.29	460694.62	Картометрический	0,1	-
107	2227431.45	460695.38	Картометрический	0,1	-
108	2227435.82	460701.03	Картометрический	0,1	-
109	2227439.50	460707.14	Картометрический	0,1	-
110	2227443.12	460713.13	Картометрический	0,1	-
111	2227446.08	460715.67	Картометрический	0,1	-
112	2227449.00	460718.11	Картометрический	0,1	-
113	2227449.47	460722.23	Картометрический	0,1	-
114	2227450.75	460721.90	Картометрический	0,1	-
115	2227475.08	460711.47	Картометрический	0,1	-
116	2227502.02	460683.91	Картометрический	0,1	-

Раздел 2

Сведения о местоположении границ объекта

Обозначение характерных точек границ	Координаты, м		Метод определения координат характерной точки	Средняя квадратическая погрешность положения характерной точки (Mf), м	Описание обозначения точки на местности (при наличии)
	X	Y			
1	2	3	4	5	6
117	2227505.19	460682.43	Картометрический	0,1	-
118	2227512.04	460690.36	Картометрический	0,1	-
119	2227548.43	460659.04	Картометрический	0,1	-
120	2227550.51	460660.16	Картометрический	0,1	-
121	2227612.03	460592.86	Картометрический	0,1	-
122	2227610.25	460588.46	Картометрический	0,1	-
123	2227610.82	460587.37	Картометрический	0,1	-
124	2227633.79	460563.19	Картометрический	0,1	-
125	2227630.07	460560.22	Картометрический	0,1	-
126	2227630.60	460559.72	Картометрический	0,1	-
127	2227642.80	460542.32	Картометрический	0,1	-
128	2227653.53	460553.38	Картометрический	0,1	-
129	2227676.68	460523.68	Картометрический	0,1	-
130	2227661.78	460506.77	Картометрический	0,1	-
131	2227664.81	460497.86	Картометрический	0,1	-
132	2227664.48	460496.76	Картометрический	0,1	-
133	2227663.82	460490.20	Картометрический	0,1	-
134	2227668.55	460486.90	Картометрический	0,1	-
135	2227671.28	460478.90	Картометрический	0,1	-
136	2227680.10	460482.90	Картометрический	0,1	-
137	2227683.03	460481.97	Картометрический	0,1	-
138	2227684.91	460481.07	Картометрический	0,1	-
139	2227686.73	460480.28	Картометрический	0,1	-
140	2227691.77	460481.37	Картометрический	0,1	-
141	2227693.85	460481.81	Картометрический	0,1	-
142	2227698.13	460483.90	Картометрический	0,1	-
143	2227703.91	460493.22	Картометрический	0,1	-
144	2227703.92	460493.70	Картометрический	0,1	-
145	2227707.33	460495.25	Картометрический	0,1	-
146	2227705.66	460527.25	Картометрический	0,1	-

Раздел 2

Сведения о местоположении границ объекта

Обозначение характерных точек границ	Координаты, м		Метод определения координат характерной точки	Средняя квадратическая погрешность положения характерной точки (Mf), м	Описание обозначения точки на местности (при наличии)
	X	Y			
1	2	3	4	5	6
147	2227710.30	460561.34	Картометрический	0,1	-
148	2227713.25	460583.12	Картометрический	0,1	-
149	2227764.41	460639.27	Картометрический	0,1	-
150	2227871.80	460582.88	Картометрический	0,1	-
151	2227900.15	460570.75	Картометрический	0,1	-
152	2227887.78	460537.70	Картометрический	0,1	-
153	2227885.12	460530.54	Картометрический	0,1	-
154	2227878.58	460510.01	Картометрический	0,1	-
155	2227878.31	460509.00	Картометрический	0,1	-
156	2227876.90	460507.17	Картометрический	0,1	-
157	2227854.71	460448.83	Картометрический	0,1	-
158	2227852.12	460436.45	Картометрический	0,1	-
159	2227851.53	460428.02	Картометрический	0,1	-
160	2227852.01	460421.58	Картометрический	0,1	-
161	2227855.37	460415.12	Картометрический	0,1	-
162	2227856.44	460410.82	Картометрический	0,1	-
163	2227841.03	460383.25	Картометрический	0,1	-
164	2227827.58	460360.82	Картометрический	0,1	-
165	2227828.25	460360.39	Картометрический	0,1	-
166	2227819.76	460346.56	Картометрический	0,1	-
167	2227815.15	460341.01	Картометрический	0,1	-
168	2227810.17	460344.87	Картометрический	0,1	-
169	2227797.15	460325.86	Картометрический	0,1	-
170	2227791.35	460317.64	Картометрический	0,1	-
171	2227784.48	460310.08	Картометрический	0,1	-
172	2227770.87	460295.58	Картометрический	0,1	-
173	2227763.44	460287.76	Картометрический	0,1	-
174	2227720.98	460242.80	Картометрический	0,1	-
175	2227724.51	460239.18	Картометрический	0,1	-
176	2227725.80	460237.02	Картометрический	0,1	-

Раздел 2

Сведения о местоположении границ объекта

Обозначение характерных точек границ	Координаты, м		Метод определения координат характерной точки	Средняя квадратическая погрешность положения характерной точки (Mf), м	Описание обозначения точки на местности (при наличии)
	X	Y			
1	2	3	4	5	6
177	2227727.67	460233.84	Картометрический	0,1	-
178	2227740.50	460223.43	Картометрический	0,1	-
179	2227743.70	460225.44	Картометрический	0,1	-
180	2227752.00	460219.64	Картометрический	0,1	-
181	2227754.92	460226.10	Картометрический	0,1	-
182	2227758.45	460224.54	Картометрический	0,1	-
183	2227786.97	460212.28	Картометрический	0,1	-
184	2227786.22	460210.72	Картометрический	0,1	-
185	2227784.63	460207.04	Картометрический	0,1	-
186	2227784.38	460205.65	Картометрический	0,1	-
187	2227781.88	460199.54	Картометрический	0,1	-
188	2227807.82	460195.06	Картометрический	0,1	-
189	2227835.81	460180.15	Картометрический	0,1	-
190	2227842.94	460173.19	Картометрический	0,1	-
191	2227845.17	460171.00	Картометрический	0,1	-
192	2227851.28	460165.05	Картометрический	0,1	-
193	2227890.77	460150.74	Картометрический	0,1	-
194	2227879.95	460131.66	Картометрический	0,1	-
195	2227867.24	460115.79	Картометрический	0,1	-
196	2227870.00	460114.12	Картометрический	0,1	-
197	2227864.90	460105.42	Картометрический	0,1	-
198	2227854.26	460087.20	Картометрический	0,1	-
199	2227850.24	460089.86	Картометрический	0,1	-
200	2227843.83	460080.53	Картометрический	0,1	-
201	2227849.06	460077.07	Картометрический	0,1	-
202	2227844.06	460070.01	Картометрический	0,1	-
203	2227830.50	460049.77	Картометрический	0,1	-
204	2227826.39	460052.32	Картометрический	0,1	-
205	2227813.64	460033.08	Картометрический	0,1	-
206	2227796.48	460007.85	Картометрический	0,1	-

Раздел 2

Сведения о местоположении границ объекта

Обозначение характерных точек границ	Координаты, м		Метод определения координат характерной точки	Средняя квадратическая погрешность положения характерной точки (Mf), м	Описание обозначения точки на местности (при наличии)
	X	Y			
1	2	3	4	5	6
207	2227779.93	459982.95	Картометрический	0,1	-
208	2227763.90	459958.82	Картометрический	0,1	-
209	2227764.54	459958.42	Картометрический	0,1	-
210	2227758.34	459949.09	Картометрический	0,1	-
211	2227757.74	459949.48	Картометрический	0,1	-
212	2227746.50	459932.43	Картометрический	0,1	-
213	2227729.32	459906.12	Картометрический	0,1	-
214	2227728.27	459904.56	Картометрический	0,1	-
215	2227725.20	459900.98	Картометрический	0,1	-
216	2227700.76	459862.81	Картометрический	0,1	-
217	2227670.46	459875.91	Картометрический	0,1	-
218	2227666.11	459874.04	Картометрический	0,1	-
219	2227659.59	459877.32	Картометрический	0,1	-
220	2227650.45	459881.32	Картометрический	0,1	-
221	2227642.74	459868.72	Картометрический	0,1	-
222	2227633.64	459873.18	Картометрический	0,1	-
223	2227627.27	459862.82	Картометрический	0,1	-
224	2227625.56	459863.72	Картометрический	0,1	-
225	2227605.60	459827.01	Картометрический	0,1	-
226	2227592.95	459833.88	Картометрический	0,1	-
227	2227586.68	459837.30	Картометрический	0,1	-
228	2227577.64	459842.62	Картометрический	0,1	-
229	2227574.90	459844.42	Картометрический	0,1	-
230	2227562.25	459852.72	Картометрический	0,1	-
231	2227548.40	459860.42	Картометрический	0,1	-
232	2227545.90	459861.65	Картометрический	0,1	-
233	2227527.38	459872.19	Картометрический	0,1	-
234	2227511.24	459848.18	Картометрический	0,1	-
235	2227512.74	459847.18	Картометрический	0,1	-
236	2227507.74	459839.67	Картометрический	0,1	-

Раздел 2

Сведения о местоположении границ объекта

Обозначение характерных точек границ	Координаты, м		Метод определения координат характерной точки	Средняя квадратическая погрешность положения характерной точки (Mf), м	Описание обозначения точки на местности (при наличии)
	X	Y			
1	2	3	4	5	6
237	2227506.28	459840.63	Картометрический	0,1	-
238	2227503.46	459836.80	Картометрический	0,1	-
239	2227499.22	459831.16	Картометрический	0,1	-
240	2227493.20	459820.76	Картометрический	0,1	-
241	2227479.15	459809.17	Картометрический	0,1	-
242	2227459.80	459794.23	Картометрический	0,1	-
243	2227436.42	459777.55	Картометрический	0,1	-
244	2227395.04	459746.10	Картометрический	0,1	-
245	2227377.76	459733.18	Картометрический	0,1	-
246	2227367.58	459725.20	Картометрический	0,1	-
247	2227357.54	459717.29	Картометрический	0,1	-
248	2227339.94	459705.70	Картометрический	0,1	-
249	2227323.96	459695.72	Картометрический	0,1	-
250	2227277.85	459661.96	Картометрический	0,1	-
251	2227277.82	459661.99	Картометрический	0,1	-
252	2227227.52	459700.79	Картометрический	0,1	-
253	2227202.43	459681.82	Картометрический	0,1	-
254	2227250.84	459641.82	Картометрический	0,1	-
255	2227226.99	459624.19	Картометрический	0,1	-
256	2227215.26	459616.64	Картометрический	0,1	-
257	2227231.80	459602.05	Картометрический	0,1	-
258	2227298.46	459602.52	Картометрический	0,1	-
259	2227337.68	459584.47	Картометрический	0,1	-
260	2227385.34	459562.59	Картометрический	0,1	-
261	2227425.80	459544.28	Картометрический	0,1	-
262	2227461.72	459527.79	Картометрический	0,1	-
263	2227524.40	459499.00	Картометрический	0,1	-
264	2227533.66	459494.02	Картометрический	0,1	-
265	2227543.47	459487.09	Картометрический	0,1	-
266	2227541.35	459485.93	Картометрический	0,1	-

Раздел 2

Сведения о местоположении границ объекта

Обозначение характерных точек границ	Координаты, м		Метод определения координат характерной точки	Средняя квадратическая погрешность положения характерной точки (Mf), м	Описание обозначения точки на местности (при наличии)
	X	Y			
1	2	3	4	5	6
267	2227537.49	459484.92	Картометрический	0,1	-
268	2227532.21	459488.62	Картометрический	0,1	-
269	2227506.61	459479.50	Картометрический	0,1	-
270	2227473.37	459467.66	Картометрический	0,1	-
271	2227466.68	459465.28	Картометрический	0,1	-
272	2227462.11	459464.64	Картометрический	0,1	-
273	2227459.05	459462.56	Картометрический	0,1	-
274	2227436.82	459454.64	Картометрический	0,1	-
275	2227413.94	459439.59	Картометрический	0,1	-
276	2227410.41	459437.28	Картометрический	0,1	-
277	2227407.03	459436.39	Картометрический	0,1	-
278	2227388.30	459432.31	Картометрический	0,1	-
279	2227413.88	459449.12	Картометрический	0,1	-
280	2227365.42	459482.40	Картометрический	0,1	-
281	2227331.70	459505.56	Картометрический	0,1	-
282	2227303.51	459524.92	Картометрический	0,1	-
283	2227270.28	459472.75	Картометрический	0,1	-
284	2227241.35	459484.22	Картометрический	0,1	-
285	2227214.53	459494.87	Картометрический	0,1	-
286	2227235.02	459527.03	Картометрический	0,1	-
287	2227180.42	459561.63	Картометрический	0,1	-
288	2227165.96	459522.74	Картометрический	0,1	-
289	2227162.42	459523.97	Картометрический	0,1	-
290	2227159.44	459523.99	Картометрический	0,1	-
291	2227157.89	459525.64	Картометрический	0,1	-
292	2227157.00	459526.57	Картометрический	0,1	-
293	2227155.88	459525.64	Картометрический	0,1	-
294	2227150.06	459525.63	Картометрический	0,1	-
295	2227140.04	459529.17	Картометрический	0,1	-
296	2227125.29	459532.13	Картометрический	0,1	-

Раздел 2

Сведения о местоположении границ объекта

Обозначение характерных точек границ	Координаты, м		Метод определения координат характерной точки	Средняя квадратическая погрешность положения характерной точки (Mf), м	Описание обозначения точки на местности (при наличии)
	X	Y			
1	2	3	4	5	6
297	2227119.08	459530.57	Картометрический	0,1	-
298	2227118.20	459530.75	Картометрический	0,1	-
299	2227112.95	459529.48	Картометрический	0,1	-
300	2227108.16	459532.42	Картометрический	0,1	-
301	2227105.83	459528.22	Картометрический	0,1	-
302	2227101.08	459531.16	Картометрический	0,1	-
303	2227087.04	459506.17	Картометрический	0,1	-
304	2227070.63	459480.62	Картометрический	0,1	-
305	2227055.95	459459.17	Картометрический	0,1	-
306	2227065.49	459450.00	Картометрический	0,1	-
307	2227070.98	459442.43	Картометрический	0,1	-
308	2227077.84	459437.10	Картометрический	0,1	-
309	2227082.08	459428.90	Картометрический	0,1	-
310	2227086.98	459412.93	Картометрический	0,1	-
311	2227084.36	459399.74	Картометрический	0,1	-
312	2227079.46	459416.98	Картометрический	0,1	-
313	2227042.45	459382.26	Картометрический	0,1	-
314	2227020.75	459361.91	Картометрический	0,1	-
315	2227052.06	459328.78	Картометрический	0,1	-
316	2227062.56	459344.24	Картометрический	0,1	-
317	2227056.64	459332.60	Картометрический	0,1	-
318	2227046.14	459317.35	Картометрический	0,1	-
319	2227026.87	459289.39	Картометрический	0,1	-
320	2227018.41	459277.09	Картометрический	0,1	-
321	2226963.88	459229.61	Картометрический	0,1	-
322	2226921.91	459266.18	Картометрический	0,1	-
323	2226905.27	459280.67	Картометрический	0,1	-
324	2226893.07	459291.30	Картометрический	0,1	-
325	2226895.05	459292.97	Картометрический	0,1	-
326	2226913.81	459278.86	Картометрический	0,1	-

Раздел 2

Сведения о местоположении границ объекта

Обозначение характерных точек границ	Координаты, м		Метод определения координат характерной точки	Средняя квадратическая погрешность положения характерной точки (Mf), м	Описание обозначения точки на местности (при наличии)
	X	Y			
1	2	3	4	5	6
327	2226937.45	459273.20	Картометрический	0,1	-
328	2226941.53	459297.48	Картометрический	0,1	-
329	2226914.05	459319.78	Картометрический	0,1	-
330	2226885.66	459342.81	Картометрический	0,1	-
331	2226878.64	459348.50	Картометрический	0,1	-
332	2226876.23	459354.12	Картометрический	0,1	-
333	2226879.15	459390.73	Картометрический	0,1	-
334	2226881.87	459426.42	Картометрический	0,1	-
335	2226885.33	459471.78	Картометрический	0,1	-
336	2226895.65	459473.26	Картометрический	0,1	-
337	2226893.10	459440.73	Картометрический	0,1	-
338	2226891.02	459414.09	Картометрический	0,1	-
339	2226888.86	459385.96	Картометрический	0,1	-
340	2226886.73	459358.26	Картометрический	0,1	-
341	2226887.02	459356.47	Картометрический	0,1	-
342	2226888.18	459353.64	Картометрический	0,1	-
343	2226897.29	459346.21	Картометрический	0,1	-
344	2226946.76	459366.34	Картометрический	0,1	-
345	2226944.52	459374.02	Картометрический	0,1	-
346	2226946.25	459375.65	Картометрический	0,1	-
347	2226953.05	459382.06	Картометрический	0,1	-
348	2226987.64	459344.61	Картометрический	0,1	-
349	2227005.44	459361.30	Картометрический	0,1	-
350	2227023.32	459378.14	Картометрический	0,1	-
351	2227041.00	459394.81	Картометрический	0,1	-
352	2227076.60	459427.99	Картометрический	0,1	-
353	2227044.01	459462.50	Картометрический	0,1	-
354	2227046.39	459464.87	Картометрический	0,1	-
355	2227046.58	459465.18	Картометрический	0,1	-
356	2227048.83	459468.68	Картометрический	0,1	-

Раздел 2

Сведения о местоположении границ объекта

Обозначение характерных точек границ	Координаты, м		Метод определения координат характерной точки	Средняя квадратическая погрешность положения характерной точки (Mf), м	Описание обозначения точки на местности (при наличии)
	X	Y			
1	2	3	4	5	6
357	2227051.65	459473.09	Картометрический	0,1	-
358	2227093.40	459538.31	Картометрический	0,1	-
359	2227083.41	459541.41	Картометрический	0,1	-
360	2226977.68	459574.31	Картометрический	0,1	-
361	2226975.66	459570.26	Картометрический	0,1	-
362	2226913.73	459592.25	Картометрический	0,1	-
363	2226913.70	459594.09	Картометрический	0,1	-
364	2226908.23	459593.80	Картометрический	0,1	-
365	2226907.94	459599.24	Картометрический	0,1	-
366	2226898.78	459601.87	Картометрический	0,1	-
367	2226862.29	459617.09	Картометрический	0,1	-
368	2226826.50	459629.94	Картометрический	0,1	-
369	2226774.93	459657.69	Картометрический	0,1	-
370	2226762.31	459665.02	Картометрический	0,1	-
371	2226744.42	459650.63	Картометрический	0,1	-
372	2226729.62	459631.90	Картометрический	0,1	-
373	2226712.94	459616.37	Картометрический	0,1	-
374	2226700.67	459611.29	Картометрический	0,1	-
375	2226672.29	459592.17	Картометрический	0,1	-
376	2226663.85	459588.38	Картометрический	0,1	-
377	2226644.82	459571.91	Картометрический	0,1	-
378	2226643.54	459568.07	Картометрический	0,1	-
379	2226632.86	459536.13	Картометрический	0,1	-
380	2226631.75	459523.41	Картометрический	0,1	-
381	2226637.70	459511.82	Картометрический	0,1	-
382	2226639.66	459508.00	Картометрический	0,1	-
383	2226641.75	459503.92	Картометрический	0,1	-
384	2226642.79	459498.63	Картометрический	0,1	-
385	2226643.83	459493.34	Картометрический	0,1	-
386	2226641.58	459479.12	Картометрический	0,1	-

Раздел 2

Сведения о местоположении границ объекта

Обозначение характерных точек границ	Координаты, м		Метод определения координат характерной точки	Средняя квадратическая погрешность положения характерной точки (Mf), м	Описание обозначения точки на местности (при наличии)
	X	Y			
1	2	3	4	5	6
387	2226626.85	459458.66	Картометрический	0,1	-
388	2226601.49	459435.75	Картометрический	0,1	-
389	2226600.04	459433.82	Картометрический	0,1	-
390	2226592.06	459438.50	Картометрический	0,1	-
391	2226531.67	459473.90	Картометрический	0,1	-
392	2226484.56	459501.23	Картометрический	0,1	-
393	2226487.45	459516.91	Картометрический	0,1	-
394	2226503.09	459548.98	Картометрический	0,1	-
395	2226535.09	459580.78	Картометрический	0,1	-
396	2226535.69	459585.48	Картометрический	0,1	-
397	2226541.00	459611.75	Картометрический	0,1	-
398	2226544.24	459632.99	Картометрический	0,1	-
399	2226548.66	459662.51	Картометрический	0,1	-
400	2226571.74	459718.99	Картометрический	0,1	-
401	2226581.67	459735.68	Картометрический	0,1	-
402	2226584.64	459739.31	Картометрический	0,1	-
403	2226603.68	459762.60	Картометрический	0,1	-
1	2226603.06	459767.22	Картометрический	0,1	-
404	2227210.42	459266.33	Картометрический	0,1	-
405	2227198.61	459279.29	Картометрический	0,1	-
406	2227173.24	459303.19	Картометрический	0,1	-
407	2227157.01	459312.34	Картометрический	0,1	-
408	2227144.02	459313.52	Картометрический	0,1	-
409	2227139.62	459321.47	Картометрический	0,1	-
410	2227164.39	459321.48	Картометрический	0,1	-
411	2227175.90	459322.67	Картометрический	0,1	-
412	2227179.55	459324.71	Картометрический	0,1	-
413	2227189.39	459330.19	Картометрический	0,1	-
414	2227201.57	459336.98	Картометрический	0,1	-
415	2227206.58	459339.78	Картометрический	0,1	-

Раздел 2

Сведения о местоположении границ объекта

Обозначение характерных точек границ	Координаты, м		Метод определения координат характерной точки	Средняя квадратическая погрешность положения характерной точки (Mf), м	Описание обозначения точки на местности (при наличии)
	X	Y			
1	2	3	4	5	6
416	2227218.39	459345.67	Картометрический	0,1	-
417	2227242.61	459347.16	Картометрический	0,1	-
418	2227255.24	459349.22	Картометрический	0,1	-
419	2227267.36	459348.34	Картометрический	0,1	-
420	2227272.66	459347.55	Картометрический	0,1	-
421	2227280.89	459346.33	Картометрический	0,1	-
422	2227277.24	459312.58	Картометрический	0,1	-
423	2227273.97	459296.40	Картометрический	0,1	-
424	2227274.84	459305.50	Картометрический	0,1	-
425	2227275.32	459310.41	Картометрический	0,1	-
426	2227275.67	459337.72	Картометрический	0,1	-
427	2227257.38	459347.03	Картометрический	0,1	-
428	2227209.14	459331.08	Картометрический	0,1	-
429	2227206.63	459315.17	Картометрический	0,1	-
430	2227205.15	459305.79	Картометрический	0,1	-
431	2227202.69	459290.24	Картометрический	0,1	-
432	2227201.74	459283.35	Картометрический	0,1	-
433	2227208.26	459280.59	Картометрический	0,1	-
404	2227210.42	459266.33	Картометрический	0,1	-
434	2227723.02	460619.93	Картометрический	0,1	-
435	2227733.28	460624.18	Картометрический	0,1	-
436	2227736.92	460621.21	Картометрический	0,1	-
437	2227734.78	460610.39	Картометрический	0,1	-
438	2227730.33	460608.12	Картометрический	0,1	-
439	2227722.62	460615.48	Картометрический	0,1	-
434	2227723.02	460619.93	Картометрический	0,1	-
440	2227071.47	459361.77	Картометрический	0,1	-
441	2227082.45	459390.09	Картометрический	0,1	-
442	2227081.02	459382.92	Картометрический	0,1	-
443	2227080.25	459379.05	Картометрический	0,1	-

Раздел 2

Сведения о местоположении границ объекта

Обозначение характерных точек границ	Координаты, м		Метод определения координат характерной точки	Средняя квадратическая погрешность положения характерной точки (Mt), м	Описание обозначения точки на местности (при наличии)
	X	Y			
1	2	3	4	5	6
440	2227071.47	459361.77	Картометрический	0,1	-

3. Сведения о характерных точках части (частей) границы объекта

Обозначение характерных точек границ	Координаты, м		Метод определения координат характерной точки	Средняя квадратическая погрешность положения характерной точки (Mt), м	Описание обозначения точки на местности (при наличии)
	X	Y			
1	2	3	4	5	6
-	-	-	-	-	-

Раздел 3

Сведения о местоположении измененных (уточненных) границ объекта

1. Система координат -

2. Сведения о характерных точках границ объекта

Обозначение характерных точек границ	Существующие координаты, м		Измененные (уточненные) координаты, м		Метод определения координат характерной точки	Средняя квадратическая погрешность положения характерной точки (Mf), м	Описание обозначения точки на местности (при наличии)
	X	Y	X	Y			
1	2	3	4	5	6	7	8
-	-	-	-	-	-	-	

3. Сведения о характерных точках части (частей) границы объекта

Обозначение характерных точек границ	Существующие координаты, м		Измененные (уточненные) координаты, м		Метод определения координат характерной точки	Средняя квадратическая погрешность положения характерной точки (Mf), м	Описание обозначения точки на местности (при наличии)
	X	Y	X	Y			
1	2	3	4	5	6	7	8
-	-	-	-	-	-	-	

Раздел 4

План границ объекта



Масштаб 1:7 500

Условные обозначения:

- - граница объекта, местоположение которого описано
- - границы муниципальных образований
- - границы зон с особыми условиями использования территорий
- - границы земельных участков по сведениям ЕГРН
- - поворотная точка границ объекта

Подпись _____ Дата « » 20__ г.

Место для оттиска печати лица, составившего описание местоположения границ объекта

ОПИСАНИЕ МЕСТОПОЛОЖЕНИЯ ГРАНИЦ

с. Игнатьево

(наименование объекта, местоположение границ которого описано (далее - объект))

Раздел 1

Сведения об объекте

№ п/п	Характеристики объекта	Описание характеристик
1	2	3
1.	Местоположение объекта	Московская область, Раменский городской округ
2.	Площадь объекта +/- величина погрешности определения площади (P +/- Дельта P)	307947 кв. м ± 194 кв. м
3.	Иные характеристики объекта	

Раздел 2

Сведения о местоположении границ объекта

1. Система координат МСК-50, зона 2

2. Сведения о характерных точках границ объекта

Обозначение характерных точек границ	Координаты, м		Метод определения координат характерной точки	Средняя квадратическая погрешность положения характерной точки (Мт), м	Описание обозначения точки на местности (при наличии)
	X	Y			
1	2	3	4	5	6
Участок 1					
1	2252492.78	451339.77	Картометрический	0,1	-
2	2252335.75	451402.89	Картометрический	0,1	-
3	2252259.15	451420.46	Картометрический	0,1	-
4	2252255.24	451421.35	Картометрический	0,1	-
5	2252251.34	451422.24	Картометрический	0,1	-
6	2252143.82	451446.92	Картометрический	0,1	-
7	2252089.83	451457.67	Картометрический	0,1	-
8	2252078.90	451460.58	Картометрический	0,1	-
9	2252074.67	451461.69	Картометрический	0,1	-
10	2252012.10	451478.26	Картометрический	0,1	-
11	2251998.17	451481.96	Картометрический	0,1	-
12	2251929.95	451506.89	Картометрический	0,1	-
13	2251908.42	451509.05	Картометрический	0,1	-
14	2251892.39	451511.35	Картометрический	0,1	-
15	2251883.72	451513.71	Картометрический	0,1	-
16	2251851.65	451517.22	Картометрический	0,1	-
17	2251841.56	451517.90	Картометрический	0,1	-
18	2251844.20	451499.80	Картометрический	0,1	-
19	2251853.06	451436.09	Картометрический	0,1	-
20	2251851.41	451414.30	Картометрический	0,1	-
21	2251841.32	451402.71	Картометрический	0,1	-
22	2251826.86	451389.54	Картометрический	0,1	-
23	2251820.14	451382.14	Картометрический	0,1	-
24	2251813.71	451377.14	Картометрический	0,1	-
25	2251808.16	451371.05	Картометрический	0,1	-
26	2251805.63	451367.69	Картометрический	0,1	-

Раздел 2

Сведения о местоположении границ объекта

Обозначение характерных точек границ	Координаты, м		Метод определения координат характерной точки	Средняя квадратическая погрешность положения характерной точки (Mf), м	Описание обозначения точки на местности (при наличии)
	X	Y			
1	2	3	4	5	6
27	2251805.41	451367.09	Картометрический	0,1	-
28	2251805.38	451367.02	Картометрический	0,1	-
29	2251786.94	451362.49	Картометрический	0,1	-
30	2251786.48	451346.45	Картометрический	0,1	-
31	2251778.40	451307.43	Картометрический	0,1	-
32	2251773.00	451299.19	Картометрический	0,1	-
33	2251773.72	451265.91	Картометрический	0,1	-
34	2251778.42	451242.99	Картометрический	0,1	-
35	2251779.31	451229.32	Картометрический	0,1	-
36	2251781.68	451219.85	Картометрический	0,1	-
37	2251781.22	451206.31	Картометрический	0,1	-
38	2251783.27	451200.19	Картометрический	0,1	-
39	2251784.31	451196.77	Картометрический	0,1	-
40	2251783.85	451194.57	Картометрический	0,1	-
41	2251780.76	451191.85	Картометрический	0,1	-
42	2251780.72	451191.81	Картометрический	0,1	-
43	2251778.31	451189.62	Картометрический	0,1	-
44	2251777.81	451189.16	Картометрический	0,1	-
45	2251775.87	451182.02	Картометрический	0,1	-
46	2251775.54	451175.63	Картометрический	0,1	-
47	2251776.30	451169.73	Картометрический	0,1	-
48	2251778.67	451163.26	Картометрический	0,1	-
49	2251780.47	451159.12	Картометрический	0,1	-
50	2251780.69	451150.19	Картометрический	0,1	-
51	2251779.82	451143.34	Картометрический	0,1	-
52	2251774.56	451139.12	Картометрический	0,1	-
53	2251770.18	451135.38	Картометрический	0,1	-
54	2251766.61	451130.47	Картометрический	0,1	-
55	2251766.40	451130.38	Картометрический	0,1	-
56	2251759.35	451127.33	Картометрический	0,1	-

Раздел 2

Сведения о местоположении границ объекта

Обозначение характерных точек границ	Координаты, м		Метод определения координат характерной точки	Средняя квадратическая погрешность положения характерной точки (Mf), м	Описание обозначения точки на местности (при наличии)
	X	Y			
1	2	3	4	5	6
57	2251757.23	451125.98	Картометрический	0,1	-
58	2251756.23	451123.34	Картометрический	0,1	-
59	2251753.21	451119.18	Картометрический	0,1	-
60	2251751.56	451115.30	Картометрический	0,1	-
61	2251751.70	451108.16	Картометрический	0,1	-
62	2251752.33	451103.32	Картометрический	0,1	-
63	2251757.02	451100.55	Картометрический	0,1	-
64	2251760.73	451097.90	Картометрический	0,1	-
65	2251761.73	451097.52	Картометрический	0,1	-
66	2251770.06	451097.68	Картометрический	0,1	-
67	2251775.68	451093.56	Картометрический	0,1	-
68	2251784.03	451090.11	Картометрический	0,1	-
69	2251790.14	451037.26	Картометрический	0,1	-
70	2251783.35	451003.03	Картометрический	0,1	-
71	2251785.31	450954.60	Картометрический	0,1	-
72	2251793.64	450933.93	Картометрический	0,1	-
73	2251845.47	450894.50	Картометрический	0,1	-
74	2251851.44	450862.10	Картометрический	0,1	-
75	2251863.11	450833.28	Картометрический	0,1	-
76	2251888.42	450809.48	Картометрический	0,1	-
77	2251899.69	450817.51	Картометрический	0,1	-
78	2251915.91	450828.98	Картометрический	0,1	-
79	2251936.44	450841.03	Картометрический	0,1	-
80	2251946.43	450844.77	Картометрический	0,1	-
81	2251963.46	450851.15	Картометрический	0,1	-
82	2251965.57	450844.15	Картометрический	0,1	-
83	2251981.74	450847.91	Картометрический	0,1	-
84	2251981.13	450858.48	Картометрический	0,1	-
85	2251985.45	450859.78	Картометрический	0,1	-
86	2251995.76	450863.46	Картометрический	0,1	-

Раздел 2

Сведения о местоположении границ объекта

Обозначение характерных точек границ	Координаты, м		Метод определения координат характерной точки	Средняя квадратическая погрешность положения характерной точки (Mf), м	Описание обозначения точки на местности (при наличии)
	X	Y			
1	2	3	4	5	6
87	2252029.46	450875.48	Картометрический	0,1	-
88	2252029.32	450875.96	Картометрический	0,1	-
89	2252035.03	450877.65	Картометрический	0,1	-
90	2252047.21	450883.09	Картометрический	0,1	-
91	2252037.55	450916.71	Картометрический	0,1	-
92	2252039.89	450917.74	Картометрический	0,1	-
93	2252059.59	450929.81	Картометрический	0,1	-
94	2252050.42	450944.46	Картометрический	0,1	-
95	2252058.67	450959.83	Картометрический	0,1	-
96	2252061.60	450956.88	Картометрический	0,1	-
97	2252066.12	450952.32	Картометрический	0,1	-
98	2252071.98	450946.43	Картометрический	0,1	-
99	2252073.38	450946.88	Картометрический	0,1	-
100	2252073.40	450945.91	Картометрический	0,1	-
101	2252076.68	450941.71	Картометрический	0,1	-
102	2252093.41	450924.87	Картометрический	0,1	-
103	2252114.44	450904.33	Картометрический	0,1	-
104	2252117.18	450899.83	Картометрический	0,1	-
105	2252120.94	450902.27	Картометрический	0,1	-
106	2252153.48	450922.81	Картометрический	0,1	-
107	2252158.39	450925.89	Картометрический	0,1	-
108	2252192.17	450959.91	Картометрический	0,1	-
109	2252213.15	450978.90	Картометрический	0,1	-
110	2252220.07	450985.16	Картометрический	0,1	-
111	2252227.90	450992.25	Картометрический	0,1	-
112	2252234.71	450998.12	Картометрический	0,1	-
113	2252238.15	451001.11	Картометрический	0,1	-
114	2252238.94	451001.79	Картометрический	0,1	-
115	2252257.66	451014.49	Картометрический	0,1	-
116	2252258.05	451014.75	Картометрический	0,1	-

Раздел 2

Сведения о местоположении границ объекта

Обозначение характерных точек границ	Координаты, м		Метод определения координат характерной точки	Средняя квадратическая погрешность положения характерной точки (Mf), м	Описание обозначения точки на местности (при наличии)
	X	Y			
1	2	3	4	5	6
117	2252257.85	451014.99	Картометрический	0,1	-
118	2252254.16	451019.99	Картометрический	0,1	-
119	2252240.00	451040.81	Картометрический	0,1	-
120	2252242.43	451045.28	Картометрический	0,1	-
121	2252253.95	451052.09	Картометрический	0,1	-
122	2252326.63	451103.16	Картометрический	0,1	-
123	2252322.99	451107.80	Картометрический	0,1	-
124	2252296.99	451130.67	Картометрический	0,1	-
125	2252305.15	451147.39	Картометрический	0,1	-
126	2252325.81	451169.67	Картометрический	0,1	-
127	2252340.65	451185.54	Картометрический	0,1	-
128	2252424.21	451254.77	Картометрический	0,1	-
129	2252445.23	451280.99	Картометрический	0,1	-
1	2252492.78	451339.77	Картометрический	0,1	-
130	2252868.55	451561.49	Картометрический	0,1	-
131	2252863.62	451566.49	Картометрический	0,1	-
132	2252858.63	451561.57	Картометрический	0,1	-
133	2252863.55	451556.57	Картометрический	0,1	-
130	2252868.55	451561.49	Картометрический	0,1	-
134	2252379.85	451514.32	Картометрический	0,1	-
135	2252379.76	451515.11	Картометрический	0,1	-
136	2252379.22	451515.68	Картометрический	0,1	-
137	2252378.45	451515.85	Картометрический	0,1	-
138	2252374.41	451515.38	Картометрический	0,1	-
139	2252373.69	451515.05	Картометрический	0,1	-
140	2252373.30	451514.36	Картометрический	0,1	-
141	2252373.39	451513.57	Картометрический	0,1	-
142	2252373.92	451512.99	Картометрический	0,1	-
143	2252374.70	451512.84	Картометрический	0,1	-
144	2252378.74	451513.30	Картометрический	0,1	-

Раздел 2

Сведения о местоположении границ объекта

Обозначение характерных точек границ	Координаты, м		Метод определения координат характерной точки	Средняя квадратическая погрешность положения характерной точки (Mf), м	Описание обозначения точки на местности (при наличии)
	X	Y			
1	2	3	4	5	6
145	2252379.46	451513.63	Картометрический	0,1	-
134	2252379.85	451514.32	Картометрический	0,1	-
146	2252176.51	451503.71	Картометрический	0,1	-
147	2252176.07	451504.36	Картометрический	0,1	-
148	2252175.32	451504.62	Картометрический	0,1	-
149	2252171.76	451504.72	Картометрический	0,1	-
150	2252171.00	451504.50	Картометрический	0,1	-
151	2252170.52	451503.87	Картометрический	0,1	-
152	2252170.49	451503.08	Картометрический	0,1	-
153	2252170.94	451502.43	Картометрический	0,1	-
154	2252171.69	451502.16	Картометрический	0,1	-
155	2252175.25	451502.07	Картометрический	0,1	-
156	2252176.01	451502.29	Картометрический	0,1	-
157	2252176.49	451502.92	Картометрический	0,1	-
146	2252176.51	451503.71	Картометрический	0,1	-
158	2251742.97	451547.70	Картометрический	0,1	-
159	2251742.52	451548.34	Картометрический	0,1	-
160	2251741.77	451548.59	Картометрический	0,1	-
161	2251738.38	451548.63	Картометрический	0,1	-
162	2251737.62	451548.39	Картометрический	0,1	-
163	2251737.15	451547.75	Картометрический	0,1	-
164	2251737.14	451546.96	Картометрический	0,1	-
165	2251737.60	451546.32	Картометрический	0,1	-
166	2251738.35	451546.07	Картометрический	0,1	-
167	2251741.74	451546.03	Картометрический	0,1	-
168	2251742.50	451546.27	Картометрический	0,1	-
169	2251742.97	451546.91	Картометрический	0,1	-
158	2251742.97	451547.70	Картометрический	0,1	-
170	2252019.97	451519.12	Картометрический	0,1	-
171	2252019.67	451519.94	Картометрический	0,1	-

Раздел 2

Сведения о местоположении границ объекта

Обозначение характерных точек границ	Координаты, м		Метод определения координат характерной точки	Средняя квадратическая погрешность положения характерной точки (Mf), м	Описание обозначения точки на местности (при наличии)
	X	Y			
1	2	3	4	5	6
172	2252018.91	451520.38	Картометрический	0,1	-
173	2252018.05	451520.23	Картометрический	0,1	-
174	2252017.49	451519.56	Картометрический	0,1	-
175	2252017.49	451518.68	Картометрический	0,1	-
176	2252018.05	451518.01	Картометрический	0,1	-
177	2252018.91	451517.86	Картометрический	0,1	-
178	2252019.67	451518.30	Картометрический	0,1	-
170	2252019.97	451519.12	Картометрический	0,1	-
179	2252244.51	451507.10	Картометрический	0,1	-
180	2252244.21	451507.92	Картометрический	0,1	-
181	2252243.45	451508.36	Картометрический	0,1	-
182	2252242.59	451508.21	Картометрический	0,1	-
183	2252242.03	451507.54	Картометрический	0,1	-
184	2252242.03	451506.66	Картометрический	0,1	-
185	2252242.59	451505.99	Картометрический	0,1	-
186	2252243.45	451505.84	Картометрический	0,1	-
187	2252244.21	451506.28	Картометрический	0,1	-
179	2252244.51	451507.10	Картометрический	0,1	-
188	2251890.11	451532.33	Картометрический	0,1	-
189	2251889.81	451533.15	Картометрический	0,1	-
190	2251889.05	451533.59	Картометрический	0,1	-
191	2251888.19	451533.44	Картометрический	0,1	-
192	2251887.63	451532.77	Картометрический	0,1	-
193	2251887.63	451531.89	Картометрический	0,1	-
194	2251888.19	451531.22	Картометрический	0,1	-
195	2251889.05	451531.07	Картометрический	0,1	-
196	2251889.81	451531.51	Картометрический	0,1	-
188	2251890.11	451532.33	Картометрический	0,1	-
197	2252527.13	451536.33	Картометрический	0,1	-
198	2252526.83	451537.15	Картометрический	0,1	-

Раздел 2

Сведения о местоположении границ объекта

Обозначение характерных точек границ	Координаты, м		Метод определения координат характерной точки	Средняя квадратическая погрешность положения характерной точки (Mt), м	Описание обозначения точки на местности (при наличии)
	X	Y			
1	2	3	4	5	6
199	2252526.07	451537.59	Картометрический	0,1	-
200	2252525.21	451537.44	Картометрический	0,1	-
201	2252524.65	451536.77	Картометрический	0,1	-
202	2252524.65	451535.89	Картометрический	0,1	-
203	2252525.21	451535.22	Картометрический	0,1	-
204	2252526.07	451535.07	Картометрический	0,1	-
205	2252526.83	451535.51	Картометрический	0,1	-
197	2252527.13	451536.33	Картометрический	0,1	-

3. Сведения о характерных точках части (частей) границы объекта

Обозначение характерных точек границ	Координаты, м		Метод определения координат характерной точки	Средняя квадратическая погрешность положения характерной точки (Mt), м	Описание обозначения точки на местности (при наличии)
	X	Y			
1	2	3	4	5	6
-	-	-	-	-	-

Раздел 3

Сведения о местоположении измененных (уточненных) границ объекта

1. Система координат -

2. Сведения о характерных точках границ объекта

Обозначение характерных точек границ	Существующие координаты, м		Измененные (уточненные) координаты, м		Метод определения координат характерной точки	Средняя квадратическая погрешность положения характерной точки (Mf), м	Описание обозначения точки на местности (при наличии)
	X	Y	X	Y			
1	2	3	4	5	6	7	8
-	-	-	-	-	-	-	

3. Сведения о характерных точках части (частей) границы объекта

Обозначение характерных точек границ	Существующие координаты, м		Измененные (уточненные) координаты, м		Метод определения координат характерной точки	Средняя квадратическая погрешность положения характерной точки (Mf), м	Описание обозначения точки на местности (при наличии)
	X	Y	X	Y			
1	2	3	4	5	6	7	8
-	-	-	-	-	-	-	

ОПИСАНИЕ МЕСТОПОЛОЖЕНИЯ ГРАНИЦ

с. Игумново

(наименование объекта, местоположение границ которого описано (далее - объект))

Раздел 1

Сведения об объекте

№ п/п	Характеристики объекта	Описание характеристик
1	2	3
1.	Местоположение объекта	Московская область, Раменский городской округ
2.	Площадь объекта +/- величина погрешности определения площади (Р +/- Дельта Р)	1469978 кв. м ± 424 кв. м
3.	Иные характеристики объекта	

Раздел 2

Сведения о местоположении границ объекта

1. Система координат МСК-50, зона 2

2. Сведения о характерных точках границ объекта

Обозначение характерных точек границ	Координаты, м		Метод определения координат характерной точки	Средняя квадратическая погрешность положения характерной точки (Мт), м	Описание обозначения точки на местности (при наличии)
	X	Y			
1	2	3	4	5	6
Участок 1					
1	2239315.45	454034.56	Картометрический	0,1	-
2	2239296.39	454034.30	Картометрический	0,1	-
3	2239295.99	454041.24	Картометрический	0,1	-
4	2239287.61	454040.72	Картометрический	0,1	-
5	2239288.27	454058.46	Картометрический	0,1	-
6	2239288.65	454071.01	Картометрический	0,1	-
7	2239287.92	454082.29	Картометрический	0,1	-
8	2239285.26	454099.20	Картометрический	0,1	-
9	2239283.91	454114.10	Картометрический	0,1	-
10	2239282.29	454124.79	Картометрический	0,1	-
11	2239281.13	454134.88	Картометрический	0,1	-
12	2239278.21	454134.63	Картометрический	0,1	-
13	2239276.11	454151.06	Картометрический	0,1	-
14	2239274.60	454162.85	Картометрический	0,1	-
15	2239274.18	454165.58	Картометрический	0,1	-
16	2239272.79	454170.53	Картометрический	0,1	-
17	2239269.62	454174.14	Картометрический	0,1	-
18	2239270.26	454176.19	Картометрический	0,1	-
19	2239268.03	454177.68	Картометрический	0,1	-
20	2239260.13	454182.74	Картометрический	0,1	-
21	2239253.88	454184.31	Картометрический	0,1	-
22	2239254.02	454184.79	Картометрический	0,1	-
23	2239255.34	454189.63	Картометрический	0,1	-
24	2239256.93	454195.42	Картометрический	0,1	-
25	2239258.85	454194.85	Картометрический	0,1	-
26	2239257.31	454189.26	Картометрический	0,1	-

Раздел 2

Сведения о местоположении границ объекта

Обозначение характерных точек границ	Координаты, м		Метод определения координат характерной точки	Средняя квадратическая погрешность положения характерной точки (Mf), м	Описание обозначения точки на местности (при наличии)
	X	Y			
1	2	3	4	5	6
27	2239265.40	454185.17	Картометрический	0,1	-
28	2239270.49	454182.17	Картометрический	0,1	-
29	2239271.81	454181.15	Картометрический	0,1	-
30	2239272.66	454183.88	Картометрический	0,1	-
31	2239288.22	454222.40	Картометрический	0,1	-
32	2239286.54	454236.16	Картометрический	0,1	-
33	2239286.26	454236.38	Картометрический	0,1	-
34	2239287.09	454285.21	Картометрический	0,1	-
35	2239265.56	454302.32	Картометрический	0,1	-
36	2239265.87	454303.94	Картометрический	0,1	-
37	2239245.25	454322.09	Картометрический	0,1	-
38	2239254.61	454333.39	Картометрический	0,1	-
39	2239274.33	454347.65	Картометрический	0,1	-
40	2239274.76	454349.92	Картометрический	0,1	-
41	2239281.40	454352.76	Картометрический	0,1	-
42	2239280.18	454358.24	Картометрический	0,1	-
43	2239278.18	454367.28	Картометрический	0,1	-
44	2239258.16	454362.12	Картометрический	0,1	-
45	2239232.30	454354.46	Картометрический	0,1	-
46	2239232.29	454354.37	Картометрический	0,1	-
47	2239226.53	454352.75	Картометрический	0,1	-
48	2239202.33	454349.53	Картометрический	0,1	-
49	2239168.44	454375.02	Картометрический	0,1	-
50	2239166.83	454406.01	Картометрический	0,1	-
51	2239166.52	454411.76	Картометрический	0,1	-
52	2239118.54	454416.17	Картометрический	0,1	-
53	2239120.74	454443.10	Картометрический	0,1	-
54	2238969.74	454459.14	Картометрический	0,1	-
55	2238973.60	454480.58	Картометрический	0,1	-
56	2238836.06	454533.74	Картометрический	0,1	-

Раздел 2

Сведения о местоположении границ объекта

Обозначение характерных точек границ	Координаты, м		Метод определения координат характерной точки	Средняя квадратическая погрешность положения характерной точки (Mf), м	Описание обозначения точки на местности (при наличии)
	X	Y			
1	2	3	4	5	6
57	2238554.96	454692.68	Картометрический	0,1	-
58	2238546.70	454680.60	Картометрический	0,1	-
59	2238542.26	454683.58	Картометрический	0,1	-
60	2238467.73	454537.52	Картометрический	0,1	-
61	2238466.56	454534.99	Картометрический	0,1	-
62	2238472.86	454527.86	Картометрический	0,1	-
63	2238473.72	454529.75	Картометрический	0,1	-
64	2238510.84	454487.79	Картометрический	0,1	-
65	2238531.82	454444.22	Картометрический	0,1	-
66	2238535.62	454397.42	Картометрический	0,1	-
67	2238562.53	454393.40	Картометрический	0,1	-
68	2238554.11	454352.65	Картометрический	0,1	-
69	2238527.38	454355.90	Картометрический	0,1	-
70	2238529.88	454376.37	Картометрический	0,1	-
71	2238471.18	454373.22	Картометрический	0,1	-
72	2238461.99	454374.07	Картометрический	0,1	-
73	2238430.62	454375.93	Картометрический	0,1	-
74	2238407.22	454314.74	Картометрический	0,1	-
75	2238383.08	454320.97	Картометрический	0,1	-
76	2238313.22	454346.81	Картометрический	0,1	-
77	2238284.46	454361.75	Картометрический	0,1	-
78	2238205.71	454408.76	Картометрический	0,1	-
79	2238227.64	454441.55	Картометрический	0,1	-
80	2238262.58	454493.03	Картометрический	0,1	-
81	2238220.48	454520.47	Картометрический	0,1	-
82	2238181.67	454458.73	Картометрический	0,1	-
83	2238160.26	454419.67	Картометрический	0,1	-
84	2237986.39	454129.71	Картометрический	0,1	-
85	2237981.32	454121.13	Картометрический	0,1	-
86	2237968.71	454099.77	Картометрический	0,1	-

Раздел 2

Сведения о местоположении границ объекта

Обозначение характерных точек границ	Координаты, м		Метод определения координат характерной точки	Средняя квадратическая погрешность положения характерной точки (Mf), м	Описание обозначения точки на местности (при наличии)
	X	Y			
1	2	3	4	5	6
87	2237952.47	454072.23	Картометрический	0,1	-
88	2237931.81	454036.99	Картометрический	0,1	-
89	2237907.84	453996.80	Картометрический	0,1	-
90	2237903.78	453981.83	Картометрический	0,1	-
91	2237898.22	453965.52	Картометрический	0,1	-
92	2237893.10	453953.84	Картометрический	0,1	-
93	2237887.30	453942.97	Картометрический	0,1	-
94	2237864.40	453902.43	Картометрический	0,1	-
95	2237856.32	453888.96	Картометрический	0,1	-
96	2237756.73	453726.25	Картометрический	0,1	-
97	2237756.12	453724.05	Картометрический	0,1	-
98	2237760.32	453717.38	Картометрический	0,1	-
99	2237775.12	453693.96	Картометрический	0,1	-
100	2237765.49	453677.97	Картометрический	0,1	-
101	2237767.62	453677.63	Картометрический	0,1	-
102	2237774.74	453676.51	Картометрический	0,1	-
103	2237778.93	453675.85	Картометрический	0,1	-
104	2237897.92	453657.07	Картометрический	0,1	-
105	2237973.08	453650.86	Картометрический	0,1	-
106	2238025.12	453646.56	Картометрический	0,1	-
107	2238171.23	453634.50	Картометрический	0,1	-
108	2238428.94	453620.00	Картометрический	0,1	-
109	2238433.11	453664.37	Картометрический	0,1	-
110	2238445.98	453754.25	Картометрический	0,1	-
111	2238455.88	453752.83	Картометрический	0,1	-
112	2238443.01	453662.95	Картометрический	0,1	-
113	2238441.42	453620.29	Картометрический	0,1	-
114	2238445.30	453580.90	Картометрический	0,1	-
115	2238462.06	453501.03	Картометрический	0,1	-
116	2238472.87	453460.83	Картометрический	0,1	-

Раздел 2

Сведения о местоположении границ объекта

Обозначение характерных точек границ	Координаты, м		Метод определения координат характерной точки	Средняя квадратическая погрешность положения характерной точки (Mf), м	Описание обозначения точки на местности (при наличии)
	X	Y			
1	2	3	4	5	6
117	2238518.34	453350.15	Картометрический	0,1	-
118	2238531.46	453253.52	Картометрический	0,1	-
119	2238532.24	453174.60	Картометрический	0,1	-
120	2238533.32	453112.85	Картометрический	0,1	-
121	2238523.32	453112.67	Картометрический	0,1	-
122	2238522.24	453174.51	Картометрический	0,1	-
123	2238518.04	453266.03	Картометрический	0,1	-
124	2238388.38	453281.47	Картометрический	0,1	-
125	2238314.18	453298.34	Картометрический	0,1	-
126	2238302.88	453250.41	Картометрический	0,1	-
127	2238229.30	453270.66	Картометрический	0,1	-
128	2238207.74	453189.18	Картометрический	0,1	-
129	2238407.15	453059.35	Картометрический	0,1	-
130	2238521.52	452999.15	Картометрический	0,1	-
131	2238596.36	452924.15	Картометрический	0,1	-
132	2238636.23	453014.47	Картометрический	0,1	-
133	2238664.88	453004.31	Картометрический	0,1	-
134	2238673.16	452985.20	Картометрический	0,1	-
135	2238666.90	452969.13	Картометрический	0,1	-
136	2238655.72	452973.43	Картометрический	0,1	-
137	2238644.68	452977.29	Картометрический	0,1	-
138	2238640.56	452966.79	Картометрический	0,1	-
139	2238651.47	452962.16	Картометрический	0,1	-
140	2238662.55	452957.96	Картометрический	0,1	-
141	2238651.38	452929.28	Картометрический	0,1	-
142	2238727.60	452880.89	Картометрический	0,1	-
143	2238737.06	452867.01	Картометрический	0,1	-
144	2238754.19	452873.23	Картометрический	0,1	-
145	2238758.42	452875.18	Картометрический	0,1	-
146	2238759.28	452875.56	Картометрический	0,1	-

Раздел 2

Сведения о местоположении границ объекта

Обозначение характерных точек границ	Координаты, м		Метод определения координат характерной точки	Средняя квадратическая погрешность положения характерной точки (Mf), м	Описание обозначения точки на местности (при наличии)
	X	Y			
1	2	3	4	5	6
147	2238765.85	452858.80	Картометрический	0,1	-
148	2238775.58	452859.37	Картометрический	0,1	-
149	2238779.76	452840.17	Картометрический	0,1	-
150	2238787.60	452829.95	Картометрический	0,1	-
151	2238790.29	452827.37	Картометрический	0,1	-
152	2238811.37	452812.93	Картометрический	0,1	-
153	2238816.61	452810.67	Картометрический	0,1	-
154	2238819.47	452810.33	Картометрический	0,1	-
155	2238825.83	452810.88	Картометрический	0,1	-
156	2238829.82	452808.29	Картометрический	0,1	-
157	2238834.40	452808.35	Картометрический	0,1	-
158	2238853.29	452798.94	Картометрический	0,1	-
159	2238859.13	452797.21	Картометрический	0,1	-
160	2238866.82	452795.61	Картометрический	0,1	-
161	2238870.43	452795.46	Картометрический	0,1	-
162	2238870.27	452806.02	Картометрический	0,1	-
163	2238870.23	452808.38	Картометрический	0,1	-
164	2238870.52	452809.94	Картометрический	0,1	-
165	2238874.95	452809.89	Картометрический	0,1	-
166	2238899.06	452828.93	Картометрический	0,1	-
167	2238905.59	452829.81	Картометрический	0,1	-
168	2238905.68	452829.16	Картометрический	0,1	-
169	2238907.49	452829.40	Картометрический	0,1	-
170	2238907.28	452832.39	Картометрический	0,1	-
171	2238911.33	452832.68	Картометрический	0,1	-
172	2238911.48	452829.69	Картометрический	0,1	-
173	2238937.13	452836.48	Картометрический	0,1	-
174	2239024.21	452898.50	Картометрический	0,1	-
175	2239025.32	452914.06	Картометрический	0,1	-
176	2239025.83	452921.25	Картометрический	0,1	-

Раздел 2

Сведения о местоположении границ объекта

Обозначение характерных точек границ	Координаты, м		Метод определения координат характерной точки	Средняя квадратическая погрешность положения характерной точки (Mf), м	Описание обозначения точки на местности (при наличии)
	X	Y			
1	2	3	4	5	6
177	2239026.66	452932.97	Картометрический	0,1	-
178	2239028.21	452954.97	Картометрический	0,1	-
179	2239033.26	453026.43	Картометрический	0,1	-
180	2239033.40	453028.47	Картометрический	0,1	-
181	2239033.64	453041.39	Картометрический	0,1	-
182	2239023.74	453047.50	Картометрический	0,1	-
183	2239018.17	453056.54	Картометрический	0,1	-
184	2239028.10	453066.90	Картометрический	0,1	-
185	2239039.04	453084.06	Картометрический	0,1	-
186	2239055.46	453104.60	Картометрический	0,1	-
187	2239041.80	453115.80	Картометрический	0,1	-
188	2239040.42	453115.54	Картометрический	0,1	-
189	2239032.50	453110.50	Картометрический	0,1	-
190	2239003.90	453073.66	Картометрический	0,1	-
191	2238998.78	453068.95	Картометрический	0,1	-
192	2238986.68	453045.19	Картометрический	0,1	-
193	2238977.80	453050.08	Картометрический	0,1	-
194	2238990.10	453072.20	Картометрический	0,1	-
195	2238998.10	453087.70	Картометрический	0,1	-
196	2239018.22	453111.38	Картометрический	0,1	-
197	2239025.80	453120.30	Картометрический	0,1	-
198	2239003.37	453108.60	Картометрический	0,1	-
199	2238946.24	453099.04	Картометрический	0,1	-
200	2238905.24	453435.31	Картометрический	0,1	-
201	2238856.68	453834.92	Картометрический	0,1	-
202	2239032.43	453842.97	Картометрический	0,1	-
203	2239041.28	453879.84	Картометрический	0,1	-
204	2239065.77	453884.89	Картометрический	0,1	-
205	2239074.65	453886.05	Картометрический	0,1	-
206	2239135.59	453890.19	Картометрический	0,1	-

Раздел 2

Сведения о местоположении границ объекта

Обозначение характерных точек границ	Координаты, м		Метод определения координат характерной точки	Средняя квадратическая погрешность положения характерной точки (Mf), м	Описание обозначения точки на местности (при наличии)
	X	Y			
1	2	3	4	5	6
207	2239131.68	453920.35	Картометрический	0,1	-
208	2239142.31	453940.37	Картометрический	0,1	-
209	2239213.52	453950.00	Картометрический	0,1	-
210	2239231.93	453947.71	Картометрический	0,1	-
211	2239229.83	453973.16	Картометрический	0,1	-
212	2239238.53	453980.92	Картометрический	0,1	-
213	2239284.76	453981.37	Картометрический	0,1	-
214	2239312.83	453981.06	Картометрический	0,1	-
215	2239314.49	454015.74	Картометрический	0,1	-
216	2239315.24	454015.79	Картометрический	0,1	-
1	2239315.45	454034.56	Картометрический	0,1	-
217	2238018.23	453687.00	Картометрический	0,1	-
218	2238017.56	453685.30	Картометрический	0,1	-
219	2238015.18	453684.26	Картометрический	0,1	-
220	2238011.15	453685.84	Картометрический	0,1	-
221	2238010.11	453688.23	Картометрический	0,1	-
222	2238010.78	453689.93	Картометрический	0,1	-
223	2238013.16	453690.97	Картометрический	0,1	-
224	2238017.19	453689.38	Картометрический	0,1	-
217	2238018.23	453687.00	Картометрический	0,1	-
225	2238107.70	453915.52	Картометрический	0,1	-
226	2238107.04	453913.82	Картометрический	0,1	-
227	2238104.66	453912.76	Картометрический	0,1	-
228	2238100.63	453914.32	Картометрический	0,1	-
229	2238099.57	453916.69	Картометрический	0,1	-
230	2238100.23	453918.40	Картометрический	0,1	-
231	2238102.61	453919.45	Картометрический	0,1	-
232	2238106.64	453917.90	Картометрический	0,1	-
225	2238107.70	453915.52	Картометрический	0,1	-
233	2238215.86	454191.18	Картометрический	0,1	-

Раздел 2

Сведения о местоположении границ объекта

Обозначение характерных точек границ	Координаты, м		Метод определения координат характерной точки	Средняя квадратическая погрешность положения характерной точки (Mf), м	Описание обозначения точки на местности (при наличии)
	X	Y			
1	2	3	4	5	6
234	2238215.16	454189.49	Картометрический	0,1	-
235	2238212.76	454188.49	Картометрический	0,1	-
236	2238208.77	454190.15	Картометрический	0,1	-
237	2238207.77	454192.55	Картометрический	0,1	-
238	2238208.47	454194.24	Картометрический	0,1	-
239	2238210.87	454195.23	Картометрический	0,1	-
240	2238214.87	454193.58	Картометрический	0,1	-
233	2238215.86	454191.18	Картометрический	0,1	-
241	2238044.37	454263.29	Картометрический	0,1	-
242	2237964.83	454343.84	Картометрический	0,1	-
243	2237925.72	454310.09	Картометрический	0,1	-
244	2237892.34	454294.61	Картометрический	0,1	-
245	2237859.97	454280.78	Картометрический	0,1	-
246	2237828.70	454272.66	Картометрический	0,1	-
247	2237725.12	454360.96	Картометрический	0,1	-
248	2237691.36	454388.77	Картометрический	0,1	-
249	2237599.17	454479.90	Картометрический	0,1	-
250	2237629.76	454412.46	Картометрический	0,1	-
251	2237671.72	454357.65	Картометрический	0,1	-
252	2237763.17	454294.23	Картометрический	0,1	-
253	2237833.24	454241.93	Картометрический	0,1	-
254	2237871.31	454188.80	Картометрический	0,1	-
255	2237899.78	454115.72	Картометрический	0,1	-
256	2237908.36	454042.59	Картометрический	0,1	-
257	2237913.82	454051.45	Картометрический	0,1	-
241	2238044.37	454263.29	Картометрический	0,1	-
258	2238328.78	454739.78	Картометрический	0,1	-
259	2238187.19	454790.70	Картометрический	0,1	-
260	2237934.56	454865.00	Картометрический	0,1	-
261	2237934.39	454852.74	Картометрический	0,1	-

Раздел 2

Сведения о местоположении границ объекта

Обозначение характерных точек границ	Координаты, м		Метод определения координат характерной точки	Средняя квадратическая погрешность положения характерной точки (Mf), м	Описание обозначения точки на местности (при наличии)
	X	Y			
1	2	3	4	5	6
262	2237934.33	454848.53	Картометрический	0,1	-
263	2237934.00	454825.00	Картометрический	0,1	-
264	2238095.57	454765.41	Картометрический	0,1	-
265	2238076.17	454717.62	Картометрический	0,1	-
266	2238131.25	454709.38	Картометрический	0,1	-
267	2238114.42	454651.88	Картометрический	0,1	-
268	2238222.02	454616.83	Картометрический	0,1	-
269	2238249.93	454602.69	Картометрический	0,1	-
270	2238315.43	454716.58	Картометрический	0,1	-
271	2238317.46	454720.11	Картометрический	0,1	-
258	2238328.78	454739.78	Картометрический	0,1	-

3. Сведения о характерных точках части (частей) границы объекта

Обозначение характерных точек границ	Координаты, м		Метод определения координат характерной точки	Средняя квадратическая погрешность положения характерной точки (Mf), м	Описание обозначения точки на местности (при наличии)
	X	Y			
1	2	3	4	5	6
-	-	-	-	-	-

Раздел 3

Сведения о местоположении измененных (уточненных) границ объекта

1. Система координат -

2. Сведения о характерных точках границ объекта

Обозначение характерных точек границ	Существующие координаты, м		Измененные (уточненные) координаты, м		Метод определения координат характерной точки	Средняя квадратическая погрешность положения характерной точки (Mf), м	Описание обозначения точки на местности (при наличии)
	X	Y	X	Y			
1	2	3	4	5	6	7	8
-	-	-	-	-	-	-	

3. Сведения о характерных точках части (частей) границы объекта

Обозначение характерных точек границ	Существующие координаты, м		Измененные (уточненные) координаты, м		Метод определения координат характерной точки	Средняя квадратическая погрешность положения характерной точки (Mf), м	Описание обозначения точки на местности (при наличии)
	X	Y	X	Y			
1	2	3	4	5	6	7	8
-	-	-	-	-	-	-	

Раздел 4

План границ объекта



Масштаб 1:10 500

Условные обозначения:

- - граница объекта, местоположение которого описано
- - границы муниципальных образований
- - границы зон с особыми условиями использования территорий
- - границы земельных участков по сведениям ЕГРН
- - поворотная точка границ объекта

Подпись _____ Дата « _____ » _____ 20__ г.

Место для оттиска печати лица, составившего описание местоположения границ объекта

ОПИСАНИЕ МЕСТОПОЛОЖЕНИЯ ГРАНИЦ

с. Ильинское

(наименование объекта, местоположение границ которого описано (далее - объект))

Раздел 1

Сведения об объекте

№ п/п	Характеристики объекта	Описание характеристик
1	2	3
1.	Местоположение объекта	Московская область, Раменский городской округ
2.	Площадь объекта +/- величина погрешности определения площади (Р +/- Дельта Р)	392823 кв. м ± 219 кв. м
3.	Иные характеристики объекта	

Раздел 2

Сведения о местоположении границ объекта

1. Система координат МСК-50, зона 2

2. Сведения о характерных точках границ объекта

Обозначение характерных точек границ	Координаты, м		Метод определения координат характерной точки	Средняя квадратическая погрешность положения характерной точки (Мт), м	Описание обозначения точки на местности (при наличии)
	X	Y			
1	2	3	4	5	6
Участок 1					
1	2224315.71	433290.02	Картометрический	0,1	-
2	2224289.89	433294.29	Картометрический	0,1	-
3	2224223.97	433303.28	Картометрический	0,1	-
4	2224264.95	433304.85	Картометрический	0,1	-
5	2224314.54	433376.13	Картометрический	0,1	-
6	2224372.99	433287.85	Картометрический	0,1	-
7	2224381.33	433293.38	Картометрический	0,1	-
8	2224351.42	433338.55	Картометрический	0,1	-
9	2224355.88	433336.88	Картометрический	0,1	-
10	2224372.88	433345.60	Картометрический	0,1	-
11	2224390.31	433366.09	Картометрический	0,1	-
12	2224405.14	433394.41	Картометрический	0,1	-
13	2224450.90	433408.80	Картометрический	0,1	-
14	2224480.54	433435.39	Картометрический	0,1	-
15	2224496.67	433453.70	Картометрический	0,1	-
16	2224513.23	433463.72	Картометрический	0,1	-
17	2224529.36	433469.83	Картометрический	0,1	-
18	2224548.98	433469.83	Картометрический	0,1	-
19	2224570.76	433475.49	Картометрический	0,1	-
20	2224594.74	433473.75	Картометрический	0,1	-
21	2224615.66	433474.62	Картометрический	0,1	-
22	2224636.52	433486.04	Картометрический	0,1	-
23	2224654.45	433491.61	Картометрический	0,1	-
24	2224671.46	433478.97	Картометрический	0,1	-
25	2224692.38	433466.34	Картометрический	0,1	-
26	2224709.38	433464.16	Картометрический	0,1	-

Раздел 2

Сведения о местоположении границ объекта

Обозначение характерных точек границ	Координаты, м		Метод определения координат характерной точки	Средняя квадратическая погрешность положения характерной точки (Mf), м	Описание обозначения точки на местности (при наличии)
	X	Y			
1	2	3	4	5	6
27	2224826.24	433483.19	Картометрический	0,1	-
28	2224832.52	433490.28	Картометрический	0,1	-
29	2224863.55	433494.92	Картометрический	0,1	-
30	2224903.61	433495.72	Картометрический	0,1	-
31	2224903.65	433490.10	Картометрический	0,1	-
32	2224902.16	433467.68	Картометрический	0,1	-
33	2224912.89	433467.64	Картометрический	0,1	-
34	2224899.82	433415.72	Картометрический	0,1	-
35	2224874.36	433360.89	Картометрический	0,1	-
36	2224861.21	433335.38	Картометрический	0,1	-
37	2224851.95	433319.13	Картометрический	0,1	-
38	2224800.90	433238.11	Картометрический	0,1	-
39	2224800.64	433238.68	Картометрический	0,1	-
40	2224786.11	433228.99	Картометрический	0,1	-
41	2224772.81	433220.12	Картометрический	0,1	-
42	2224757.27	433217.91	Картометрический	0,1	-
43	2224733.24	433204.37	Картометрический	0,1	-
44	2224695.93	433198.81	Картометрический	0,1	-
45	2224698.21	433174.43	Картометрический	0,1	-
46	2224681.75	433171.03	Картометрический	0,1	-
47	2224633.59	433147.09	Картометрический	0,1	-
48	2224622.23	433143.87	Картометрический	0,1	-
49	2224462.93	433158.52	Картометрический	0,1	-
50	2224463.89	433140.61	Картометрический	0,1	-
51	2224417.29	433136.24	Картометрический	0,1	-
52	2224423.44	433087.42	Картометрический	0,1	-
53	2224417.42	433085.88	Картометрический	0,1	-
54	2224399.54	433081.45	Картометрический	0,1	-
55	2224392.41	433140.86	Картометрический	0,1	-
56	2224321.77	433137.50	Картометрический	0,1	-

Раздел 2

Сведения о местоположении границ объекта

Обозначение характерных точек границ	Координаты, м		Метод определения координат характерной точки	Средняя квадратическая погрешность положения характерной точки (Mf), м	Описание обозначения точки на местности (при наличии)
	X	Y			
1	2	3	4	5	6
1	2224315.71	433290.02	Картометрический	0,1	-
57	2224806.62	433210.34	Картометрический	0,1	-
58	2224829.90	433230.31	Картометрический	0,1	-
59	2224839.90	433238.89	Картометрический	0,1	-
60	2224870.04	433299.73	Картометрический	0,1	-
61	2224893.15	433350.28	Картометрический	0,1	-
62	2224903.21	433372.46	Картометрический	0,1	-
63	2224932.62	433436.97	Картометрический	0,1	-
64	2224940.42	433467.53	Картометрический	0,1	-
65	2224990.84	433467.32	Картометрический	0,1	-
66	2225020.21	433463.93	Картометрический	0,1	-
67	2225028.76	433485.35	Картометрический	0,1	-
68	2225031.40	433499.75	Картометрический	0,1	-
69	2225034.34	433504.25	Картометрический	0,1	-
70	2225042.53	433509.23	Картометрический	0,1	-
71	2225044.24	433511.00	Картометрический	0,1	-
72	2225063.59	433507.66	Картометрический	0,1	-
73	2225084.75	433501.35	Картометрический	0,1	-
74	2225086.51	433499.45	Картометрический	0,1	-
75	2225094.63	433490.11	Картометрический	0,1	-
76	2225104.81	433487.82	Картометрический	0,1	-
77	2225110.54	433486.35	Картометрический	0,1	-
78	2225115.44	433485.08	Картометрический	0,1	-
79	2225138.07	433479.23	Картометрический	0,1	-
80	2225150.46	433469.88	Картометрический	0,1	-
81	2225165.38	433467.70	Картометрический	0,1	-
82	2225170.51	433467.15	Картометрический	0,1	-
83	2225184.42	433464.18	Картометрический	0,1	-
84	2225206.80	433456.75	Картометрический	0,1	-
85	2225208.10	433458.94	Картометрический	0,1	-

Раздел 2

Сведения о местоположении границ объекта

Обозначение характерных точек границ	Координаты, м		Метод определения координат характерной точки	Средняя квадратическая погрешность положения характерной точки (Mf), м	Описание обозначения точки на местности (при наличии)
	X	Y			
1	2	3	4	5	6
86	2225233.33	433450.27	Картометрический	0,1	-
87	2225234.66	433451.51	Картометрический	0,1	-
88	2225241.38	433471.66	Картометрический	0,1	-
89	2225252.28	433468.73	Картометрический	0,1	-
90	2225264.24	433465.27	Картометрический	0,1	-
91	2225279.37	433460.63	Картометрический	0,1	-
92	2225292.51	433457.91	Картометрический	0,1	-
93	2225344.86	433446.78	Картометрический	0,1	-
94	2225393.33	433440.64	Картометрический	0,1	-
95	2225392.88	433399.68	Картометрический	0,1	-
96	2225392.95	433398.89	Картометрический	0,1	-
97	2225327.88	433394.63	Картометрический	0,1	-
98	2225264.38	433395.95	Картометрический	0,1	-
99	2225251.15	433363.82	Картометрический	0,1	-
100	2225225.90	433343.65	Картометрический	0,1	-
101	2225127.98	433346.63	Картометрический	0,1	-
102	2225127.19	433338.08	Картометрический	0,1	-
103	2225111.14	433338.22	Картометрический	0,1	-
104	2225111.23	433339.23	Картометрический	0,1	-
105	2225089.74	433318.45	Картометрический	0,1	-
106	2225083.30	433311.16	Картометрический	0,1	-
107	2225082.40	433292.36	Картометрический	0,1	-
108	2225107.18	433297.63	Картометрический	0,1	-
109	2225108.70	433285.15	Картометрический	0,1	-
110	2225144.77	433285.81	Картометрический	0,1	-
111	2225139.14	433238.84	Картометрический	0,1	-
112	2225121.72	433241.08	Картометрический	0,1	-
113	2225120.54	433230.52	Картометрический	0,1	-
114	2225035.75	433240.05	Картометрический	0,1	-
115	2225024.00	433183.78	Картометрический	0,1	-

Раздел 2

Сведения о местоположении границ объекта

Обозначение характерных точек границ	Координаты, м		Метод определения координат характерной точки	Средняя квадратическая погрешность положения характерной точки (Mf), м	Описание обозначения точки на местности (при наличии)
	X	Y			
1	2	3	4	5	6
116	2225011.27	433185.01	Картометрический	0,1	-
117	2225005.40	433169.84	Картометрический	0,1	-
118	2224950.61	433179.47	Картометрический	0,1	-
119	2224890.43	433186.57	Картометрический	0,1	-
120	2224880.46	433189.51	Картометрический	0,1	-
121	2224868.26	433198.64	Картометрический	0,1	-
122	2224857.06	433210.47	Картометрический	0,1	-
57	2224806.62	433210.34	Картометрический	0,1	-
123	2225038.88	432755.58	Картометрический	0,1	-
124	2225091.29	432784.12	Картометрический	0,1	-
125	2225103.16	432800.02	Картометрический	0,1	-
126	2225107.11	432811.94	Картометрический	0,1	-
127	2225095.95	432823.92	Картометрический	0,1	-
128	2225064.21	432858.00	Картометрический	0,1	-
129	2225056.95	432850.72	Картометрический	0,1	-
130	2225032.42	432876.56	Картометрический	0,1	-
131	2224916.22	433005.40	Картометрический	0,1	-
132	2224861.91	433063.16	Картометрический	0,1	-
133	2224876.12	433086.46	Картометрический	0,1	-
134	2224881.64	433095.51	Картометрический	0,1	-
135	2224893.98	433103.24	Картометрический	0,1	-
136	2224894.68	433103.68	Картометрический	0,1	-
137	2224873.93	433124.68	Картометрический	0,1	-
138	2224889.32	433130.90	Картометрический	0,1	-
139	2224906.98	433111.39	Картометрический	0,1	-
140	2224923.92	433122.01	Картометрический	0,1	-
141	2224929.22	433114.06	Картометрический	0,1	-
142	2224934.37	433117.93	Картометрический	0,1	-
143	2224919.09	433134.22	Картометрический	0,1	-
144	2224917.23	433136.23	Картометрический	0,1	-

Раздел 2

Сведения о местоположении границ объекта

Обозначение характерных точек границ	Координаты, м		Метод определения координат характерной точки	Средняя квадратическая погрешность положения характерной точки (Mf), м	Описание обозначения точки на местности (при наличии)
	X	Y			
1	2	3	4	5	6
145	2224941.34	433158.11	Картометрический	0,1	-
146	2224959.57	433143.43	Картометрический	0,1	-
147	2224961.71	433145.58	Картометрический	0,1	-
148	2224989.21	433129.61	Картометрический	0,1	-
149	2225004.11	433155.68	Картометрический	0,1	-
150	2225071.79	433096.31	Картометрический	0,1	-
151	2225083.81	433114.10	Картометрический	0,1	-
152	2225109.90	433100.29	Картометрический	0,1	-
153	2225103.70	433086.57	Картометрический	0,1	-
154	2225103.55	433082.50	Картометрический	0,1	-
155	2225117.53	433073.81	Картометрический	0,1	-
156	2225121.55	433081.11	Картометрический	0,1	-
157	2225164.97	433066.88	Картометрический	0,1	-
158	2225163.84	433055.51	Картометрический	0,1	-
159	2225184.19	433040.22	Картометрический	0,1	-
160	2225235.75	432998.14	Картометрический	0,1	-
161	2225233.78	432995.97	Картометрический	0,1	-
162	2225257.84	432973.10	Картометрический	0,1	-
163	2225273.48	432968.29	Картометрический	0,1	-
164	2225269.54	432953.71	Картометрический	0,1	-
165	2225285.23	432940.87	Картометрический	0,1	-
166	2225298.69	432929.86	Картометрический	0,1	-
167	2225202.37	432803.98	Картометрический	0,1	-
168	2225188.69	432784.56	Картометрический	0,1	-
169	2225156.02	432775.67	Картометрический	0,1	-
170	2225116.36	432758.36	Картометрический	0,1	-
171	2225096.67	432759.50	Картометрический	0,1	-
172	2225085.90	432757.54	Картометрический	0,1	-
173	2225078.06	432759.50	Картометрический	0,1	-
123	2225038.88	432755.58	Картометрический	0,1	-

Раздел 2

Сведения о местоположении границ объекта

Обозначение характерных точек границ	Координаты, м		Метод определения координат характерной точки	Средняя квадратическая погрешность положения характерной точки (Mf), м	Описание обозначения точки на местности (при наличии)
	X	Y			
1	2	3	4	5	6
174	2224195.46	433280.57	Картометрический	0,1	-
175	2224179.69	433234.35	Картометрический	0,1	-
176	2224165.51	433224.90	Картометрический	0,1	-
177	2224127.17	433217.02	Картометрический	0,1	-
178	2224113.52	433204.94	Картометрический	0,1	-
179	2224087.79	433200.22	Картометрический	0,1	-
180	2224068.31	433220.84	Картометрический	0,1	-
181	2224031.50	433228.62	Картометрический	0,1	-
182	2224024.50	433241.06	Картометрический	0,1	-
183	2224002.39	433220.68	Картометрический	0,1	-
184	2224018.25	433210.96	Картометрический	0,1	-
185	2224011.64	433193.29	Картометрический	0,1	-
186	2223994.66	433199.35	Картометрический	0,1	-
187	2223966.97	433163.13	Картометрический	0,1	-
188	2223963.04	433151.33	Картометрический	0,1	-
189	2223936.54	433091.70	Картометрический	0,1	-
190	2223921.29	433094.89	Картометрический	0,1	-
191	2223921.13	433078.83	Картометрический	0,1	-
192	2223935.86	433067.71	Картометрический	0,1	-
193	2223927.72	433065.41	Картометрический	0,1	-
194	2223902.89	433082.71	Картометрический	0,1	-
195	2223851.80	433105.87	Картометрический	0,1	-
196	2223886.95	433154.64	Картометрический	0,1	-
197	2223897.68	433195.46	Картометрический	0,1	-
198	2223902.15	433201.64	Картометрический	0,1	-
199	2223959.20	433274.43	Картометрический	0,1	-
200	2223941.99	433282.38	Картометрический	0,1	-
201	2223930.06	433294.30	Картометрический	0,1	-
202	2223924.53	433311.79	Картометрический	0,1	-
203	2223919.09	433344.81	Картометрический	0,1	-

Раздел 2

Сведения о местоположении границ объекта

Обозначение характерных точек границ	Координаты, м		Метод определения координат характерной точки	Средняя квадратическая погрешность положения характерной точки (Mt), м	Описание обозначения точки на местности (при наличии)
	X	Y			
1	2	3	4	5	6
204	2223932.95	433361.22	Картометрический	0,1	-
205	2223969.20	433403.96	Картометрический	0,1	-
206	2223979.57	433416.25	Картометрический	0,1	-
207	2223982.72	433424.15	Картометрический	0,1	-
208	2223993.27	433440.05	Картометрический	0,1	-
209	2224020.99	433470.53	Картометрический	0,1	-
210	2224053.75	433516.40	Картометрический	0,1	-
211	2224090.23	433462.87	Картометрический	0,1	-
212	2224083.52	433448.93	Картометрический	0,1	-
213	2224119.19	433399.09	Картометрический	0,1	-
214	2224168.54	433328.59	Картометрический	0,1	-
215	2224193.49	433284.37	Картометрический	0,1	-
174	2224195.46	433280.57	Картометрический	0,1	-

3. Сведения о характерных точках части (частей) границы объекта

Обозначение характерных точек границ	Координаты, м		Метод определения координат характерной точки	Средняя квадратическая погрешность положения характерной точки (Mt), м	Описание обозначения точки на местности (при наличии)
	X	Y			
1	2	3	4	5	6
-	-	-	-	-	-

Раздел 3

Сведения о местоположении измененных (уточненных) границ объекта

1. Система координат -

2. Сведения о характерных точках границ объекта

Обозначение характерных точек границ	Существующие координаты, м		Измененные (уточненные) координаты, м		Метод определения координат характерной точки	Средняя квадратическая погрешность положения характерной точки (Mf), м	Описание обозначения точки на местности (при наличии)
	X	Y	X	Y			
1	2	3	4	5	6	7	8
-	-	-	-	-	-	-	

3. Сведения о характерных точках части (частей) границы объекта

Обозначение характерных точек границ	Существующие координаты, м		Измененные (уточненные) координаты, м		Метод определения координат характерной точки	Средняя квадратическая погрешность положения характерной точки (Mf), м	Описание обозначения точки на местности (при наличии)
	X	Y	X	Y			
1	2	3	4	5	6	7	8
-	-	-	-	-	-	-	

Раздел 4
План границ объекта



Масштаб 1:8 000

Условные обозначения:

- - граница объекта, местоположение которого описано
- - границы муниципальных образований
- - границы зон с особыми условиями использования территорий
- - границы земельных участков по сведениям ЕГРН
- - поворотная точка границ объекта

Подпись _____ Дата « ____ » _____ 20__ г.

Место для оттиска печати лица, составившего описание местоположения границ объекта

ОПИСАНИЕ МЕСТОПОЛОЖЕНИЯ ГРАНИЦ

с. Карпово

(наименование объекта, местоположение границ которого описано (далее - объект))

Раздел 1

Сведения об объекте

№ п/п	Характеристики объекта	Описание характеристик
1	2	3
1.	Местоположение объекта	Московская область, Раменский городской округ
2.	Площадь объекта +/- величина погрешности определения площади (Р +/- Дельта Р)	1234195 кв. м ± 389 кв. м
3.	Иные характеристики объекта	

Раздел 2

Сведения о местоположении границ объекта

1. Система координат МСК-50, зона 2

2. Сведения о характерных точках границ объекта

Обозначение характерных точек границ	Координаты, м		Метод определения координат характерной точки	Средняя квадратическая погрешность положения характерной точки (Мт), м	Описание обозначения точки на местности (при наличии)
	X	Y			
1	2	3	4	5	6
Участок 1					
1	2255630.23	449078.80	Картометрический	0,1	-
2	2255562.88	449110.77	Картометрический	0,1	-
3	2255629.32	449270.21	Картометрический	0,1	-
4	2255553.49	449298.68	Картометрический	0,1	-
5	2255378.50	449360.53	Картометрический	0,1	-
6	2255390.84	449397.24	Картометрический	0,1	-
7	2255344.36	449417.83	Картометрический	0,1	-
8	2255350.92	449446.05	Картометрический	0,1	-
9	2255263.05	449470.87	Картометрический	0,1	-
10	2255235.45	449479.49	Картометрический	0,1	-
11	2255234.99	449477.49	Картометрический	0,1	-
12	2255231.95	449467.61	Картометрический	0,1	-
13	2255226.11	449448.68	Картометрический	0,1	-
14	2255224.23	449442.54	Картометрический	0,1	-
15	2255219.94	449428.62	Картометрический	0,1	-
16	2255216.11	449416.19	Картометрический	0,1	-
17	2255208.05	449390.03	Картометрический	0,1	-
18	2255204.06	449384.03	Картометрический	0,1	-
19	2255153.78	449308.41	Картометрический	0,1	-
20	2255118.26	449255.47	Картометрический	0,1	-
21	2255091.33	449258.07	Картометрический	0,1	-
22	2255090.77	449258.29	Картометрический	0,1	-
23	2255066.65	449260.58	Картометрический	0,1	-
24	2255058.33	449261.46	Картометрический	0,1	-
25	2255058.18	449261.27	Картометрический	0,1	-
26	2255048.69	449262.19	Картометрический	0,1	-

Раздел 2

Сведения о местоположении границ объекта

Обозначение характерных точек границ	Координаты, м		Метод определения координат характерной точки	Средняя квадратическая погрешность положения характерной точки (Mf), м	Описание обозначения точки на местности (при наличии)
	X	Y			
1	2	3	4	5	6
27	2254981.34	449268.92	Картометрический	0,1	-
28	2254974.61	449291.35	Картометрический	0,1	-
29	2254990.32	449358.63	Картометрический	0,1	-
30	2254981.34	449372.08	Картометрический	0,1	-
31	2254948.83	449385.25	Картометрический	0,1	-
32	2254934.92	449390.88	Картометрический	0,1	-
33	2254898.29	449405.72	Картометрический	0,1	-
34	2254904.70	449426.77	Картометрический	0,1	-
35	2254911.18	449448.03	Картометрический	0,1	-
36	2254914.00	449457.30	Картометрический	0,1	-
37	2254911.31	449458.15	Картометрический	0,1	-
38	2254908.16	449459.15	Картометрический	0,1	-
39	2254893.27	449463.87	Картометрический	0,1	-
40	2254875.24	449469.58	Картометрический	0,1	-
41	2254857.20	449475.30	Картометрический	0,1	-
42	2254839.16	449481.01	Картометрический	0,1	-
43	2254821.12	449486.72	Картометрический	0,1	-
44	2254803.09	449492.44	Картометрический	0,1	-
45	2254785.05	449498.15	Картометрический	0,1	-
46	2254767.01	449503.87	Картометрический	0,1	-
47	2254747.95	449509.91	Картометрический	0,1	-
48	2254729.94	449515.61	Картометрический	0,1	-
49	2254723.21	449497.67	Картометрический	0,1	-
50	2254247.34	449650.17	Картометрический	0,1	-
51	2254144.08	449499.91	Картометрический	0,1	-
52	2254183.73	449485.07	Картометрический	0,1	-
53	2254181.62	449481.44	Картометрический	0,1	-
54	2254237.78	449458.41	Картометрический	0,1	-
55	2254234.78	449451.33	Картометрический	0,1	-
56	2254231.02	449442.23	Картометрический	0,1	-

Раздел 2

Сведения о местоположении границ объекта

Обозначение характерных точек границ	Координаты, м		Метод определения координат характерной точки	Средняя квадратическая погрешность положения характерной точки (Mf), м	Описание обозначения точки на местности (при наличии)
	X	Y			
1	2	3	4	5	6
57	2254226.85	449432.12	Картометрический	0,1	-
58	2254223.35	449423.64	Картометрический	0,1	-
59	2254220.35	449415.84	Картометрический	0,1	-
60	2254158.30	449441.28	Картометрический	0,1	-
61	2254153.45	449432.93	Картометрический	0,1	-
62	2254158.62	449429.88	Картометрический	0,1	-
63	2254159.73	449410.31	Картометрический	0,1	-
64	2254096.23	449255.33	Картометрический	0,1	-
65	2254114.09	449247.99	Картометрический	0,1	-
66	2254079.53	449166.60	Картометрический	0,1	-
67	2254163.46	449119.75	Картометрический	0,1	-
68	2254200.49	449188.79	Картометрический	0,1	-
69	2254252.32	449149.34	Картометрический	0,1	-
70	2254225.17	449100.01	Картометрический	0,1	-
71	2254385.63	449023.56	Картометрический	0,1	-
72	2254393.03	449060.56	Картометрический	0,1	-
73	2254688.87	448927.08	Картометрический	0,1	-
74	2254683.44	448814.99	Картометрический	0,1	-
75	2254691.08	448784.44	Картометрический	0,1	-
76	2254718.38	448726.64	Картометрический	0,1	-
77	2254757.69	448669.92	Картометрический	0,1	-
78	2254787.16	448656.83	Картометрический	0,1	-
79	2254830.83	448650.28	Картометрический	0,1	-
80	2254915.98	448628.47	Картометрический	0,1	-
81	2254903.68	448571.67	Картометрический	0,1	-
82	2254882.62	448483.37	Картометрический	0,1	-
83	2254853.51	448319.19	Картометрический	0,1	-
84	2254838.98	448229.97	Картометрический	0,1	-
85	2254834.91	448204.99	Картометрический	0,1	-
86	2254836.08	448201.73	Картометрический	0,1	-

Раздел 2

Сведения о местоположении границ объекта

Обозначение характерных точек границ	Координаты, м		Метод определения координат характерной точки	Средняя квадратическая погрешность положения характерной точки (Mf), м	Описание обозначения точки на местности (при наличии)
	X	Y			
1	2	3	4	5	6
87	2254841.72	448186.09	Картометрический	0,1	-
88	2254850.20	448162.57	Картометрический	0,1	-
89	2254858.67	448139.08	Картометрический	0,1	-
90	2254867.15	448115.56	Картометрический	0,1	-
91	2254877.93	448085.66	Картометрический	0,1	-
92	2254884.61	448067.14	Картометрический	0,1	-
93	2254891.43	448082.68	Картометрический	0,1	-
94	2254899.64	448110.22	Картометрический	0,1	-
95	2254945.56	448328.81	Картометрический	0,1	-
96	2254964.16	448324.92	Картометрический	0,1	-
97	2254972.61	448365.55	Картометрический	0,1	-
98	2254977.67	448389.87	Картометрический	0,1	-
99	2254982.73	448414.20	Картометрический	0,1	-
100	2254987.79	448438.53	Картометрический	0,1	-
101	2254992.85	448462.86	Картометрический	0,1	-
102	2254997.91	448487.18	Картометрический	0,1	-
103	2255000.22	448498.29	Картометрический	0,1	-
104	2255002.88	448511.54	Картометрический	0,1	-
105	2255007.77	448535.89	Картометрический	0,1	-
106	2255008.31	448538.58	Картометрический	0,1	-
107	2255010.74	448553.81	Картометрический	0,1	-
108	2255012.16	448562.71	Картометрический	0,1	-
109	2255019.24	448607.08	Картометрический	0,1	-
110	2255020.03	448612.02	Картометрический	0,1	-
111	2255048.20	448606.42	Картометрический	0,1	-
112	2255073.55	448601.38	Картометрический	0,1	-
113	2255098.96	448596.33	Картометрический	0,1	-
114	2255124.36	448591.28	Картометрический	0,1	-
115	2255136.05	448607.38	Картометрический	0,1	-
116	2255141.81	448615.31	Картометрический	0,1	-

Раздел 2

Сведения о местоположении границ объекта

Обозначение характерных точек границ	Координаты, м		Метод определения координат характерной точки	Средняя квадратическая погрешность положения характерной точки (Mf), м	Описание обозначения точки на местности (при наличии)
	X	Y			
1	2	3	4	5	6
117	2255159.15	448639.19	Картометрический	0,1	-
118	2255162.05	448646.02	Картометрический	0,1	-
119	2255175.67	448678.09	Картометрический	0,1	-
120	2255179.25	448686.52	Картометрический	0,1	-
121	2255181.89	448692.74	Картометрический	0,1	-
122	2255207.88	448707.33	Картометрический	0,1	-
123	2255224.85	448706.40	Картометрический	0,1	-
124	2255251.55	448704.92	Картометрический	0,1	-
125	2255275.20	448703.61	Картометрический	0,1	-
126	2255298.85	448702.30	Картометрический	0,1	-
127	2255322.49	448700.99	Картометрический	0,1	-
128	2255324.83	448700.86	Картометрический	0,1	-
129	2255345.71	448697.73	Картометрический	0,1	-
130	2255368.52	448694.31	Картометрический	0,1	-
131	2255392.27	448690.75	Картометрический	0,1	-
132	2255417.08	448687.03	Картометрический	0,1	-
133	2255442.83	448683.17	Картометрический	0,1	-
134	2255454.77	448681.38	Картометрический	0,1	-
135	2255504.23	448642.24	Картометрический	0,1	-
136	2255535.73	448606.84	Картометрический	0,1	-
137	2255556.73	448587.17	Картометрический	0,1	-
138	2255579.07	448580.30	Картометрический	0,1	-
139	2255586.09	448580.97	Картометрический	0,1	-
140	2255595.87	448580.18	Картометрический	0,1	-
141	2255595.93	448580.23	Картометрический	0,1	-
142	2255601.56	448579.97	Картометрический	0,1	-
143	2255602.62	448584.82	Картометрический	0,1	-
144	2255606.59	448588.39	Картометрический	0,1	-
145	2255634.47	448587.10	Картометрический	0,1	-
146	2255704.02	448768.11	Картометрический	0,1	-

Раздел 2

Сведения о местоположении границ объекта

Обозначение характерных точек границ	Координаты, м		Метод определения координат характерной точки	Средняя квадратическая погрешность положения характерной точки (Mf), м	Описание обозначения точки на местности (при наличии)
	X	Y			
1	2	3	4	5	6
147	2255674.11	448781.56	Картометрический	0,1	-
148	2255675.92	448786.29	Картометрический	0,1	-
149	2255680.31	448795.19	Картометрический	0,1	-
150	2255685.67	448807.57	Картометрический	0,1	-
151	2255690.11	448816.12	Картометрический	0,1	-
152	2255678.29	448823.78	Картометрический	0,1	-
153	2255650.02	448843.27	Картометрический	0,1	-
154	2255701.93	448899.54	Картометрический	0,1	-
155	2255744.21	448871.95	Картометрический	0,1	-
156	2255800.97	448985.04	Картометрический	0,1	-
157	2255852.74	449131.71	Картометрический	0,1	-
158	2255813.37	449154.20	Картометрический	0,1	-
159	2255821.44	449121.28	Картометрический	0,1	-
160	2255791.23	449091.49	Картометрический	0,1	-
161	2255785.91	449072.42	Картометрический	0,1	-
162	2255767.27	449049.34	Картометрический	0,1	-
163	2255748.14	449043.99	Картометрический	0,1	-
164	2255743.16	449031.08	Картометрический	0,1	-
165	2255742.83	449030.21	Картометрический	0,1	-
166	2255747.25	448995.55	Картометрический	0,1	-
167	2255735.24	448971.56	Картометрический	0,1	-
168	2255722.81	448961.36	Картометрический	0,1	-
169	2255718.38	448917.36	Картометрический	0,1	-
170	2255711.20	448927.79	Картометрический	0,1	-
171	2255705.43	448945.10	Картометрический	0,1	-
172	2255696.99	448975.75	Картометрический	0,1	-
173	2255699.64	448984.15	Картометрический	0,1	-
174	2255723.64	449039.21	Картометрический	0,1	-
175	2255681.04	449057.54	Картометрический	0,1	-
1	2255630.23	449078.80	Картометрический	0,1	-

Раздел 2

Сведения о местоположении границ объекта

Обозначение характерных точек границ	Координаты, м		Метод определения координат характерной точки	Средняя квадратическая погрешность положения характерной точки (Mf), м	Описание обозначения точки на местности (при наличии)
	X	Y			
1	2	3	4	5	6
176	2254529.27	451335.09	Картометрический	0,1	-
177	2254506.45	451061.86	Картометрический	0,1	-
178	2254533.58	451061.89	Картометрический	0,1	-
179	2254558.34	451062.63	Картометрический	0,1	-
180	2254719.92	451068.54	Картометрический	0,1	-
181	2254735.37	451071.44	Картометрический	0,1	-
182	2254654.22	451171.15	Картометрический	0,1	-
183	2254560.45	451290.27	Картометрический	0,1	-
184	2254537.08	451323.85	Картометрический	0,1	-
176	2254529.27	451335.09	Картометрический	0,1	-
185	2255295.65	449632.46	Картометрический	0,1	-
186	2255302.05	449630.70	Картометрический	0,1	-
187	2255302.23	449630.44	Картометрический	0,1	-
188	2255580.07	449554.17	Картометрический	0,1	-
189	2255603.67	449663.05	Картометрический	0,1	-
190	2255617.15	449675.39	Картометрический	0,1	-
191	2255623.89	449695.60	Картометрический	0,1	-
192	2255637.37	449707.94	Картометрический	0,1	-
193	2255654.22	449706.82	Картометрический	0,1	-
194	2255654.25	449706.82	Картометрический	0,1	-
195	2255558.47	449736.19	Картометрический	0,1	-
196	2255348.22	449789.60	Картометрический	0,1	-
197	2255344.49	449792.70	Картометрический	0,1	-
198	2255322.34	449796.18	Картометрический	0,1	-
199	2255305.88	449729.56	Картометрический	0,1	-
200	2255302.52	449715.96	Картометрический	0,1	-
201	2255282.64	449635.49	Картометрический	0,1	-
185	2255295.65	449632.46	Картометрический	0,1	-
202	2253829.38	449613.71	Картометрический	0,1	-
203	2253816.22	449620.47	Картометрический	0,1	-

Раздел 2

Сведения о местоположении границ объекта

Обозначение характерных точек границ	Координаты, м		Метод определения координат характерной точки	Средняя квадратическая погрешность положения характерной точки (Mf), м	Описание обозначения точки на местности (при наличии)
	X	Y			
1	2	3	4	5	6
204	2253794.79	449631.53	Картометрический	0,1	-
205	2253753.90	449655.95	Картометрический	0,1	-
206	2253716.25	449681.78	Картометрический	0,1	-
207	2253513.10	449843.37	Картометрический	0,1	-
208	2253466.54	449877.25	Картометрический	0,1	-
209	2253399.06	449911.48	Картометрический	0,1	-
210	2253337.20	449936.45	Картометрический	0,1	-
211	2253327.30	449939.75	Картометрический	0,1	-
212	2253264.44	449960.68	Картометрический	0,1	-
213	2253015.20	450016.09	Картометрический	0,1	-
214	2252772.49	450070.05	Картометрический	0,1	-
215	2252772.22	450068.32	Картометрический	0,1	-
216	2252760.89	449994.87	Картометрический	0,1	-
217	2252800.17	449985.81	Картометрический	0,1	-
218	2253229.87	449889.38	Картометрический	0,1	-
219	2253300.43	449861.70	Картометрический	0,1	-
220	2253395.61	449824.43	Картометрический	0,1	-
221	2253436.07	449801.63	Картометрический	0,1	-
222	2253483.73	449755.14	Картометрический	0,1	-
223	2253478.05	449740.58	Картометрический	0,1	-
224	2253652.06	449606.96	Картометрический	0,1	-
225	2253666.36	449618.68	Картометрический	0,1	-
226	2253704.89	449650.25	Картометрический	0,1	-
227	2253724.39	449636.04	Картометрический	0,1	-
228	2253734.26	449628.85	Картометрический	0,1	-
229	2253750.16	449644.73	Картометрический	0,1	-
230	2253788.47	449620.42	Картометрический	0,1	-
231	2253823.29	449602.32	Картометрический	0,1	-
202	2253829.38	449613.71	Картометрический	0,1	-

Раздел 2

Сведения о местоположении границ объекта

3. Сведения о характерных точках части (частей) границы объекта

Обозначение характерных точек границ	Координаты, м		Метод определения координат характерной точки	Средняя квадратическая погрешность положения характерной точки (Mt), м	Описание обозначения точки на местности (при наличии)
	X	Y			
1	2	3	4	5	6
-	-	-	-	-	-

Раздел 3

Сведения о местоположении измененных (уточненных) границ объекта

1. Система координат -

2. Сведения о характерных точках границ объекта

Обозначение характерных точек границ	Существующие координаты, м		Измененные (уточненные) координаты, м		Метод определения координат характерной точки	Средняя квадратическая погрешность положения характерной точки (Mf), м	Описание обозначения точки на местности (при наличии)
	X	Y	X	Y			
1	2	3	4	5	6	7	8
-	-	-	-	-	-	-	

3. Сведения о характерных точках части (частей) границы объекта

Обозначение характерных точек границ	Существующие координаты, м		Измененные (уточненные) координаты, м		Метод определения координат характерной точки	Средняя квадратическая погрешность положения характерной точки (Mf), м	Описание обозначения точки на местности (при наличии)
	X	Y	X	Y			
1	2	3	4	5	6	7	8
-	-	-	-	-	-	-	

ОПИСАНИЕ МЕСТОПОЛОЖЕНИЯ ГРАНИЦ

с. Константиново

(наименование объекта, местоположение границ которого описано (далее - объект))

Раздел 1

Сведения об объекте

№ п/п	Характеристики объекта	Описание характеристик
1	2	3
1.	Местоположение объекта	Московская область, Раменский городской округ
2.	Площадь объекта +/- величина погрешности определения площади (Р +/- Дельта Р)	2616908 кв. м ± 566 кв. м
3.	Иные характеристики объекта	

Раздел 2

Сведения о местоположении границ объекта

1. Система координат МСК-50, зона 2

2. Сведения о характерных точках границ объекта

Обозначение характерных точек границ	Координаты, м		Метод определения координат характерной точки	Средняя квадратическая погрешность положения характерной точки (Мт), м	Описание обозначения точки на местности (при наличии)
	X	Y			
1	2	3	4	5	6
Участок 1					
1	2217045.23	438294.39	Картометрический	0,1	-
2	2217049.89	438293.99	Картометрический	0,1	-
3	2217026.85	438307.44	Картометрический	0,1	-
4	2216986.71	438335.91	Картометрический	0,1	-
5	2216971.99	438346.54	Картометрический	0,1	-
6	2216974.44	438353.08	Картометрический	0,1	-
7	2217001.38	438333.41	Картометрический	0,1	-
8	2217007.84	438333.06	Картометрический	0,1	-
9	2217025.13	438357.70	Картометрический	0,1	-
10	2217017.90	438364.77	Картометрический	0,1	-
11	2216995.13	438389.23	Картометрический	0,1	-
12	2217002.56	438397.72	Картометрический	0,1	-
13	2217011.90	438405.96	Картометрический	0,1	-
14	2217013.56	438407.04	Картометрический	0,1	-
15	2217035.54	438384.59	Картометрический	0,1	-
16	2217067.38	438421.11	Картометрический	0,1	-
17	2217071.21	438425.02	Картометрический	0,1	-
18	2217077.33	438419.47	Картометрический	0,1	-
19	2217110.44	438450.00	Картометрический	0,1	-
20	2217098.69	438461.32	Картометрический	0,1	-
21	2217082.93	438470.11	Картометрический	0,1	-
22	2217075.46	438470.84	Картометрический	0,1	-
23	2217063.75	438458.73	Картометрический	0,1	-
24	2217070.86	438474.45	Картометрический	0,1	-
25	2217069.68	438479.20	Картометрический	0,1	-
26	2217084.57	438475.79	Картометрический	0,1	-

Раздел 2

Сведения о местоположении границ объекта

Обозначение характерных точек границ	Координаты, м		Метод определения координат характерной точки	Средняя квадратическая погрешность положения характерной точки (Mf), м	Описание обозначения точки на местности (при наличии)
	X	Y			
1	2	3	4	5	6
27	2217107.44	438485.44	Картометрический	0,1	-
28	2217106.79	438487.54	Картометрический	0,1	-
29	2217104.28	438488.75	Картометрический	0,1	-
30	2217097.78	438488.54	Картометрический	0,1	-
31	2217087.14	438510.15	Картометрический	0,1	-
32	2217078.32	438512.96	Картометрический	0,1	-
33	2217067.84	438509.72	Картометрический	0,1	-
34	2217061.84	438512.56	Картометрический	0,1	-
35	2217054.91	438507.77	Картометрический	0,1	-
36	2217049.33	438516.71	Картометрический	0,1	-
37	2217043.83	438523.53	Картометрический	0,1	-
38	2217039.41	438531.20	Картометрический	0,1	-
39	2217047.85	438539.55	Картометрический	0,1	-
40	2217021.17	438552.64	Картометрический	0,1	-
41	2217005.40	438514.87	Картометрический	0,1	-
42	2217010.69	438508.44	Картометрический	0,1	-
43	2217017.41	438500.27	Картометрический	0,1	-
44	2216995.28	438454.53	Картометрический	0,1	-
45	2217002.19	438447.78	Картометрический	0,1	-
46	2217001.33	438446.93	Картометрический	0,1	-
47	2216995.14	438452.73	Картометрический	0,1	-
48	2216989.41	438442.71	Картометрический	0,1	-
49	2216982.49	438428.21	Картометрический	0,1	-
50	2216972.87	438418.65	Картометрический	0,1	-
51	2216965.08	438410.47	Картометрический	0,1	-
52	2216954.36	438393.42	Картометрический	0,1	-
53	2216943.33	438361.57	Картометрический	0,1	-
54	2216941.21	438363.08	Картометрический	0,1	-
55	2216948.34	438385.25	Картометрический	0,1	-
56	2216944.77	438399.28	Картометрический	0,1	-

Раздел 2

Сведения о местоположении границ объекта

Обозначение характерных точек границ	Координаты, м		Метод определения координат характерной точки	Средняя квадратическая погрешность положения характерной точки (Mf), м	Описание обозначения точки на местности (при наличии)
	X	Y			
1	2	3	4	5	6
57	2216960.23	438428.03	Картометрический	0,1	-
58	2216983.30	438475.61	Картометрический	0,1	-
59	2216997.66	438514.23	Картометрический	0,1	-
60	2217000.76	438525.13	Картометрический	0,1	-
61	2216985.12	438527.96	Картометрический	0,1	-
62	2216955.37	438533.70	Картометрический	0,1	-
63	2216951.58	438547.42	Картометрический	0,1	-
64	2216950.30	438551.23	Картометрический	0,1	-
65	2216987.74	438565.06	Картометрический	0,1	-
66	2216988.97	438577.93	Картометрический	0,1	-
67	2217001.21	438585.89	Картометрический	0,1	-
68	2217003.71	438584.76	Картометрический	0,1	-
69	2217011.40	438579.27	Картометрический	0,1	-
70	2217027.67	438583.30	Картометрический	0,1	-
71	2217022.38	438588.96	Картометрический	0,1	-
72	2217015.14	438594.96	Картометрический	0,1	-
73	2217021.01	438598.78	Картометрический	0,1	-
74	2217012.43	438633.89	Картометрический	0,1	-
75	2217001.83	438643.11	Картометрический	0,1	-
76	2217009.06	438651.93	Картометрический	0,1	-
77	2217030.08	438677.68	Картометрический	0,1	-
78	2217002.18	438694.72	Картометрический	0,1	-
79	2216997.46	438688.94	Картометрический	0,1	-
80	2216996.04	438691.19	Картометрический	0,1	-
81	2216983.97	438701.60	Картометрический	0,1	-
82	2216980.93	438702.56	Картометрический	0,1	-
83	2216984.06	438706.39	Картометрический	0,1	-
84	2216956.06	438717.74	Картометрический	0,1	-
85	2216949.47	438728.73	Картометрический	0,1	-
86	2216983.19	438716.41	Картометрический	0,1	-

Раздел 2

Сведения о местоположении границ объекта

Обозначение характерных точек границ	Координаты, м		Метод определения координат характерной точки	Средняя квадратическая погрешность положения характерной точки (Mf), м	Описание обозначения точки на местности (при наличии)
	X	Y			
1	2	3	4	5	6
87	2217023.70	438690.35	Картометрический	0,1	-
88	2217052.20	438674.64	Картометрический	0,1	-
89	2217086.92	438669.68	Картометрический	0,1	-
90	2217110.89	438660.17	Картометрический	0,1	-
91	2217141.05	438663.06	Картометрический	0,1	-
92	2217171.05	438683.67	Картометрический	0,1	-
93	2217192.71	438702.35	Картометрический	0,1	-
94	2217241.13	438718.49	Картометрический	0,1	-
95	2217266.87	438749.87	Картометрический	0,1	-
96	2217272.75	438769.59	Картометрический	0,1	-
97	2217413.02	439011.73	Картометрический	0,1	-
98	2217442.15	439109.90	Картометрический	0,1	-
99	2217556.07	439248.35	Картометрический	0,1	-
100	2217459.23	439319.21	Картометрический	0,1	-
101	2217465.13	439327.28	Картометрический	0,1	-
102	2217555.06	439261.48	Картометрический	0,1	-
103	2217559.95	439276.71	Картометрический	0,1	-
104	2217562.34	439284.15	Картометрический	0,1	-
105	2217555.87	439288.53	Картометрический	0,1	-
106	2217541.34	439298.91	Картометрический	0,1	-
107	2217554.39	439314.88	Картометрический	0,1	-
108	2217584.45	439352.31	Картометрический	0,1	-
109	2217637.51	439384.37	Картометрический	0,1	-
110	2217629.05	439356.55	Картометрический	0,1	-
111	2217625.73	439352.07	Картометрический	0,1	-
112	2217696.07	439295.46	Картометрический	0,1	-
113	2217724.38	439273.17	Картометрический	0,1	-
114	2217730.98	439282.63	Картометрический	0,1	-
115	2217743.91	439279.44	Картометрический	0,1	-
116	2217785.84	439247.98	Картометрический	0,1	-

Раздел 2

Сведения о местоположении границ объекта

Обозначение характерных точек границ	Координаты, м		Метод определения координат характерной точки	Средняя квадратическая погрешность положения характерной точки (Mf), м	Описание обозначения точки на местности (при наличии)
	X	Y			
1	2	3	4	5	6
117	2217939.54	439148.43	Картометрический	0,1	-
118	2217955.36	439126.45	Картометрический	0,1	-
119	2217972.80	439112.06	Картометрический	0,1	-
120	2217972.80	439112.02	Картометрический	0,1	-
121	2217972.00	439104.00	Картометрический	0,1	-
122	2217973.00	439095.00	Картометрический	0,1	-
123	2217976.00	439083.00	Картометрический	0,1	-
124	2217980.00	439066.00	Картометрический	0,1	-
125	2217986.00	439042.00	Картометрический	0,1	-
126	2217992.00	439019.00	Картометрический	0,1	-
127	2217995.68	439005.51	Картометрический	0,1	-
128	2218010.55	438992.40	Картометрический	0,1	-
129	2218029.00	439006.00	Картометрический	0,1	-
130	2218037.00	439012.00	Картометрический	0,1	-
131	2218046.00	439012.00	Картометрический	0,1	-
132	2218051.00	439011.00	Картометрический	0,1	-
133	2218053.00	439010.00	Картометрический	0,1	-
134	2218056.48	439007.55	Картометрический	0,1	-
135	2218062.60	439015.72	Картометрический	0,1	-
136	2218065.80	439013.41	Картометрический	0,1	-
137	2218069.70	439018.41	Картометрический	0,1	-
138	2218073.28	439022.44	Картометрический	0,1	-
139	2218078.74	439024.98	Картометрический	0,1	-
140	2218084.52	439026.69	Картометрический	0,1	-
141	2218089.34	439023.69	Картометрический	0,1	-
142	2218093.10	439028.57	Картометрический	0,1	-
143	2218102.10	439031.79	Картометрический	0,1	-
144	2218104.71	439032.74	Картометрический	0,1	-
145	2218116.01	439030.04	Картометрический	0,1	-
146	2218119.99	439034.99	Картометрический	0,1	-

Раздел 2

Сведения о местоположении границ объекта

Обозначение характерных точек границ	Координаты, м		Метод определения координат характерной точки	Средняя квадратическая погрешность положения характерной точки (Mf), м	Описание обозначения точки на местности (при наличии)
	X	Y			
1	2	3	4	5	6
147	2218123.36	439032.61	Картометрический	0,1	-
148	2218127.21	439037.61	Картометрический	0,1	-
149	2218132.90	439043.69	Картометрический	0,1	-
150	2218136.40	439048.94	Картометрический	0,1	-
151	2218135.30	439059.67	Картометрический	0,1	-
152	2218136.16	439066.49	Картометрический	0,1	-
153	2218128.18	439106.89	Картометрический	0,1	-
154	2218125.32	439117.60	Картометрический	0,1	-
155	2218118.25	439139.70	Картометрический	0,1	-
156	2218122.65	439141.23	Картометрический	0,1	-
157	2218117.14	439158.82	Картометрический	0,1	-
158	2218120.29	439160.23	Картометрический	0,1	-
159	2218123.18	439178.35	Картометрический	0,1	-
160	2218135.03	439184.39	Картометрический	0,1	-
161	2218129.04	439197.80	Картометрический	0,1	-
162	2218157.28	439214.43	Картометрический	0,1	-
163	2218191.80	439229.84	Картометрический	0,1	-
164	2218202.64	439249.58	Картометрический	0,1	-
165	2218212.21	439256.87	Картометрический	0,1	-
166	2218261.79	439287.59	Картометрический	0,1	-
167	2218329.42	439327.95	Картометрический	0,1	-
168	2218362.73	439346.17	Картометрический	0,1	-
169	2218390.48	439362.84	Картометрический	0,1	-
170	2218458.20	439402.00	Картометрический	0,1	-
171	2218485.97	439420.82	Картометрический	0,1	-
172	2218467.23	439471.43	Картометрический	0,1	-
173	2218471.38	439491.26	Картометрический	0,1	-
174	2218484.57	439512.86	Картометрический	0,1	-
175	2218498.56	439522.74	Картометрический	0,1	-
176	2218477.59	439550.50	Картометрический	0,1	-

Раздел 2

Сведения о местоположении границ объекта

Обозначение характерных точек границ	Координаты, м		Метод определения координат характерной точки	Средняя квадратическая погрешность положения характерной точки (Mf), м	Описание обозначения точки на местности (при наличии)
	X	Y			
1	2	3	4	5	6
177	2218446.42	439606.09	Картометрический	0,1	-
178	2218429.38	439635.35	Картометрический	0,1	-
179	2218410.76	439661.53	Картометрический	0,1	-
180	2218360.31	439720.91	Картометрический	0,1	-
181	2218345.03	439756.36	Картометрический	0,1	-
182	2218312.21	439816.25	Картометрический	0,1	-
183	2218307.64	439813.61	Картометрический	0,1	-
184	2218287.84	439801.90	Картометрический	0,1	-
185	2218265.51	439796.30	Картометрический	0,1	-
186	2218267.16	439788.63	Картометрический	0,1	-
187	2218244.53	439783.48	Картометрический	0,1	-
188	2218244.39	439784.18	Картометрический	0,1	-
189	2218214.57	439778.60	Картометрический	0,1	-
190	2218178.15	439771.65	Картометрический	0,1	-
191	2218157.82	439767.85	Картометрический	0,1	-
192	2218157.82	439767.81	Картометрический	0,1	-
193	2218159.78	439758.38	Картометрический	0,1	-
194	2218162.62	439747.49	Картометрический	0,1	-
195	2218108.58	439742.64	Картометрический	0,1	-
196	2218098.85	439742.26	Картометрический	0,1	-
197	2218071.37	439810.30	Картометрический	0,1	-
198	2218057.62	439826.98	Картометрический	0,1	-
199	2218061.57	439850.83	Картометрический	0,1	-
200	2218084.87	439840.70	Картометрический	0,1	-
201	2218084.49	439839.24	Картометрический	0,1	-
202	2218088.47	439825.76	Картометрический	0,1	-
203	2218097.43	439814.97	Картометрический	0,1	-
204	2218112.62	439824.48	Картометрический	0,1	-
205	2218115.22	439831.54	Картометрический	0,1	-
206	2218121.72	439826.41	Картометрический	0,1	-

Раздел 2

Сведения о местоположении границ объекта

Обозначение характерных точек границ	Координаты, м		Метод определения координат характерной точки	Средняя квадратическая погрешность положения характерной точки (Mf), м	Описание обозначения точки на местности (при наличии)
	X	Y			
1	2	3	4	5	6
207	2218125.03	439826.66	Картометрический	0,1	-
208	2218132.25	439859.03	Картометрический	0,1	-
209	2218138.24	439878.45	Картометрический	0,1	-
210	2218139.80	439884.07	Картометрический	0,1	-
211	2218152.89	439883.71	Картометрический	0,1	-
212	2218168.00	439884.35	Картометрический	0,1	-
213	2218169.51	439874.89	Картометрический	0,1	-
214	2218181.77	439841.89	Картометрический	0,1	-
215	2218190.62	439825.78	Картометрический	0,1	-
216	2218191.37	439821.34	Картометрический	0,1	-
217	2218147.82	439815.12	Картометрический	0,1	-
218	2218145.63	439832.31	Картометрический	0,1	-
219	2218139.76	439830.85	Картометрический	0,1	-
220	2218141.88	439814.24	Картометрический	0,1	-
221	2218100.62	439808.16	Картометрический	0,1	-
222	2218101.38	439801.89	Картометрический	0,1	-
223	2218169.41	439810.98	Картометрический	0,1	-
224	2218206.54	439816.53	Картометрический	0,1	-
225	2218238.90	439821.22	Картометрический	0,1	-
226	2218239.36	439818.13	Картометрический	0,1	-
227	2218257.29	439821.74	Картометрический	0,1	-
228	2218274.68	439831.28	Картометрический	0,1	-
229	2218293.38	439841.81	Картометрический	0,1	-
230	2218306.94	439850.76	Картометрический	0,1	-
231	2218297.94	439865.22	Картометрический	0,1	-
232	2218287.28	439882.33	Картометрический	0,1	-
233	2218282.52	439891.40	Картометрический	0,1	-
234	2218268.39	439916.03	Картометрический	0,1	-
235	2218264.92	439922.42	Картометрический	0,1	-
236	2218260.48	439931.72	Картометрический	0,1	-

Раздел 2

Сведения о местоположении границ объекта

Обозначение характерных точек границ	Координаты, м		Метод определения координат характерной точки	Средняя квадратическая погрешность положения характерной точки (Mf), м	Описание обозначения точки на местности (при наличии)
	X	Y			
1	2	3	4	5	6
237	2218258.46	439933.32	Картометрический	0,1	-
238	2218294.63	439936.97	Картометрический	0,1	-
239	2218318.14	439912.46	Картометрический	0,1	-
240	2218331.37	439880.11	Картометрический	0,1	-
241	2218352.44	439870.80	Картометрический	0,1	-
242	2218381.35	439800.40	Картометрический	0,1	-
243	2218434.27	439760.35	Картометрический	0,1	-
244	2218440.98	439724.08	Картометрический	0,1	-
245	2218459.11	439664.96	Картометрический	0,1	-
246	2218488.65	439673.02	Картометрический	0,1	-
247	2218508.80	439657.57	Картометрический	0,1	-
248	2218532.97	439615.92	Картометрический	0,1	-
249	2218555.80	439543.36	Картометрический	0,1	-
250	2218553.48	439537.91	Картометрический	0,1	-
251	2218525.49	439517.06	Картометрический	0,1	-
252	2218585.04	439486.38	Картометрический	0,1	-
253	2218623.36	439473.55	Картометрический	0,1	-
254	2218668.99	439528.61	Картометрический	0,1	-
255	2218695.21	439482.03	Картометрический	0,1	-
256	2218658.88	439456.93	Картометрический	0,1	-
257	2218693.61	439430.53	Картометрический	0,1	-
258	2218719.28	439454.81	Картометрический	0,1	-
259	2218624.19	439688.53	Картометрический	0,1	-
260	2218604.69	439728.08	Картометрический	0,1	-
261	2218582.55	439766.38	Картометрический	0,1	-
262	2218567.62	439789.37	Картометрический	0,1	-
263	2218586.23	439797.89	Картометрический	0,1	-
264	2218972.96	439642.17	Картометрический	0,1	-
265	2219002.36	439642.04	Картометрический	0,1	-
266	2219017.37	439660.39	Картометрический	0,1	-

Раздел 2

Сведения о местоположении границ объекта

Обозначение характерных точек границ	Координаты, м		Метод определения координат характерной точки	Средняя квадратическая погрешность положения характерной точки (Mf), м	Описание обозначения точки на местности (при наличии)
	X	Y			
1	2	3	4	5	6
267	2219037.46	439700.45	Картометрический	0,1	-
268	2219045.29	439716.11	Картометрический	0,1	-
269	2219152.53	439671.46	Картометрический	0,1	-
270	2219178.95	439627.49	Картометрический	0,1	-
271	2219189.37	439621.15	Картометрический	0,1	-
272	2219286.52	439637.42	Картометрический	0,1	-
273	2219399.39	439707.58	Картометрический	0,1	-
274	2219413.11	439725.04	Картометрический	0,1	-
275	2219408.47	439743.45	Картометрический	0,1	-
276	2219408.15	439760.40	Картометрический	0,1	-
277	2219470.00	439799.29	Картометрический	0,1	-
278	2219473.65	439801.58	Картометрический	0,1	-
279	2219469.12	439809.37	Картометрический	0,1	-
280	2219504.93	439843.91	Картометрический	0,1	-
281	2219525.10	439883.99	Картометрический	0,1	-
282	2219524.08	439899.65	Картометрический	0,1	-
283	2219560.81	439936.44	Картометрический	0,1	-
284	2219566.09	439939.91	Картометрический	0,1	-
285	2219585.11	439920.37	Картометрический	0,1	-
286	2219631.24	439851.70	Картометрический	0,1	-
287	2219656.92	439813.46	Картометрический	0,1	-
288	2219643.61	439805.84	Картометрический	0,1	-
289	2219628.09	439797.37	Картометрический	0,1	-
290	2219634.40	439786.51	Картометрический	0,1	-
291	2219631.77	439784.97	Картометрический	0,1	-
292	2219644.12	439774.79	Картометрический	0,1	-
293	2219650.35	439769.65	Картометрический	0,1	-
294	2219660.53	439775.21	Картометрический	0,1	-
295	2219660.84	439775.38	Картометрический	0,1	-
296	2219666.94	439778.88	Картометрический	0,1	-

Раздел 2

Сведения о местоположении границ объекта

Обозначение характерных точек границ	Координаты, м		Метод определения координат характерной точки	Средняя квадратическая погрешность положения характерной точки (Mf), м	Описание обозначения точки на местности (при наличии)
	X	Y			
1	2	3	4	5	6
297	2219667.97	439779.93	Картометрический	0,1	-
298	2219668.25	439779.62	Картометрический	0,1	-
299	2219675.86	439783.98	Картометрический	0,1	-
300	2219676.05	439784.09	Картометрический	0,1	-
301	2219699.69	439746.65	Картометрический	0,1	-
302	2219797.47	439745.72	Картометрический	0,1	-
303	2219826.13	439745.45	Картометрический	0,1	-
304	2219831.58	439745.28	Картометрический	0,1	-
305	2219832.72	439745.25	Картометрический	0,1	-
306	2219836.20	439745.14	Картометрический	0,1	-
307	2219845.96	439742.16	Картометрический	0,1	-
308	2219849.25	439736.32	Картометрический	0,1	-
309	2220068.12	439730.81	Картометрический	0,1	-
310	2220024.11	439458.69	Картометрический	0,1	-
311	2220004.28	439429.65	Картометрический	0,1	-
312	2219996.11	439417.68	Картометрический	0,1	-
313	2220014.64	439401.49	Картометрический	0,1	-
314	2219995.99	439306.34	Картометрический	0,1	-
315	2219987.89	439319.75	Картометрический	0,1	-
316	2218363.58	437970.79	Картометрический	0,1	-
317	2218354.16	437962.34	Картометрический	0,1	-
318	2218318.20	437983.05	Картометрический	0,1	-
319	2218086.11	438077.39	Картометрический	0,1	-
320	2218081.54	438025.13	Картометрический	0,1	-
321	2217988.97	438026.55	Картометрический	0,1	-
322	2217944.83	437982.44	Картометрический	0,1	-
323	2217926.31	437990.97	Картометрический	0,1	-
324	2217923.46	438057.86	Картометрический	0,1	-
325	2217842.29	438096.28	Картометрический	0,1	-
326	2217788.17	438089.16	Картометрический	0,1	-

Раздел 2

Сведения о местоположении границ объекта

Обозначение характерных точек границ	Координаты, м		Метод определения координат характерной точки	Средняя квадратическая погрешность положения характерной точки (Mf), м	Описание обозначения точки на местности (при наличии)
	X	Y			
1	2	3	4	5	6
327	2217722.65	438114.78	Картометрический	0,1	-
328	2217618.69	438113.36	Картометрический	0,1	-
329	2217607.30	438067.82	Картометрический	0,1	-
330	2217560.30	438030.82	Картометрический	0,1	-
331	2217465.93	438140.20	Картометрический	0,1	-
332	2217362.93	438014.48	Картометрический	0,1	-
333	2217358.08	438017.35	Картометрический	0,1	-
334	2217359.55	438019.05	Картометрический	0,1	-
335	2217355.39	438025.69	Картометрический	0,1	-
336	2217349.83	438034.54	Картометрический	0,1	-
337	2217344.27	438043.41	Картометрический	0,1	-
338	2217340.10	438050.06	Картометрический	0,1	-
339	2217337.39	438046.91	Картометрический	0,1	-
340	2217327.74	438035.78	Картометрический	0,1	-
341	2217306.49	438052.23	Картометрический	0,1	-
342	2217281.59	438078.48	Картометрический	0,1	-
343	2217204.20	438148.28	Картометрический	0,1	-
344	2217150.01	438187.91	Картометрический	0,1	-
345	2217134.38	438202.83	Картометрический	0,1	-
346	2217120.02	438225.05	Картометрический	0,1	-
347	2217105.44	438242.91	Картометрический	0,1	-
348	2217072.78	438278.62	Картометрический	0,1	-
1	2217045.23	438294.39	Картометрический	0,1	-
349	2217704.19	438636.95	Картометрический	0,1	-
350	2217715.98	438624.52	Картометрический	0,1	-
351	2217735.43	438645.79	Картометрический	0,1	-
352	2217769.56	438682.91	Картометрический	0,1	-
353	2217788.14	438667.57	Картометрический	0,1	-
354	2217753.82	438630.29	Картометрический	0,1	-
355	2217729.73	438604.04	Картометрический	0,1	-

Раздел 2

Сведения о местоположении границ объекта

Обозначение характерных точек границ	Координаты, м		Метод определения координат характерной точки	Средняя квадратическая погрешность положения характерной точки (Mf), м	Описание обозначения точки на местности (при наличии)
	X	Y			
1	2	3	4	5	6
356	2217756.52	438562.63	Картометрический	0,1	-
357	2217768.61	438574.74	Картометрический	0,1	-
358	2217779.52	438561.70	Картометрический	0,1	-
359	2217790.57	438542.68	Картометрический	0,1	-
360	2217801.86	438548.90	Картометрический	0,1	-
361	2217859.52	438593.45	Картометрический	0,1	-
362	2217897.49	438569.70	Картометрический	0,1	-
363	2217905.30	438578.04	Картометрический	0,1	-
364	2217899.26	438587.92	Картометрический	0,1	-
365	2217907.92	438599.50	Картометрический	0,1	-
366	2217888.33	438614.22	Картометрический	0,1	-
367	2217906.45	438636.32	Картометрический	0,1	-
368	2217931.22	438603.95	Картометрический	0,1	-
369	2217942.16	438609.62	Картометрический	0,1	-
370	2218012.97	438648.60	Картометрический	0,1	-
371	2218045.96	438642.58	Картометрический	0,1	-
372	2218064.64	438654.81	Картометрический	0,1	-
373	2218068.51	438657.18	Картометрический	0,1	-
374	2218166.22	438720.59	Картометрический	0,1	-
375	2218113.67	438797.04	Картометрический	0,1	-
376	2218075.32	438844.99	Картометрический	0,1	-
377	2218061.45	438862.32	Картометрический	0,1	-
378	2218043.92	438897.61	Картометрический	0,1	-
379	2217990.27	438935.73	Картометрический	0,1	-
380	2217960.70	438958.46	Картометрический	0,1	-
381	2217891.52	439011.66	Картометрический	0,1	-
382	2217882.70	439018.24	Картометрический	0,1	-
383	2217879.16	439013.40	Картометрический	0,1	-
384	2217873.93	439010.15	Картометрический	0,1	-
385	2217872.81	439008.80	Картометрический	0,1	-

Раздел 2

Сведения о местоположении границ объекта

Обозначение характерных точек границ	Координаты, м		Метод определения координат характерной точки	Средняя квадратическая погрешность положения характерной точки (Mf), м	Описание обозначения точки на местности (при наличии)
	X	Y			
1	2	3	4	5	6
386	2217857.64	438988.31	Картометрический	0,1	-
387	2217828.83	439009.53	Картометрический	0,1	-
388	2217813.77	438998.13	Картометрический	0,1	-
389	2217788.63	439014.44	Картометрический	0,1	-
390	2217718.31	439060.07	Картометрический	0,1	-
391	2217686.27	438994.77	Картометрический	0,1	-
392	2217756.54	438956.31	Картометрический	0,1	-
393	2217758.48	438961.99	Картометрический	0,1	-
394	2217768.37	438958.73	Картометрический	0,1	-
395	2217750.31	438903.86	Картометрический	0,1	-
396	2217743.04	438901.02	Картометрический	0,1	-
397	2217724.82	438900.35	Картометрический	0,1	-
398	2217724.33	438889.59	Картометрический	0,1	-
399	2217728.77	438877.66	Картометрический	0,1	-
400	2217738.19	438869.84	Картометрический	0,1	-
401	2217694.80	438798.63	Картометрический	0,1	-
402	2217691.02	438774.54	Картометрический	0,1	-
403	2217772.95	438747.21	Картометрический	0,1	-
404	2217760.01	438708.33	Картометрический	0,1	-
349	2217704.19	438636.95	Картометрический	0,1	-
-1	2217704.19	438636.95	Картометрический	0,1	-
405	2217592.23	438718.61	Картометрический	0,1	-
406	2217592.86	438719.49	Картометрический	0,1	-
407	2217568.02	438738.17	Картометрический	0,1	-
408	2217590.69	438771.19	Картометрический	0,1	-
409	2217589.97	438771.69	Картометрический	0,1	-
410	2217544.86	438804.15	Картометрический	0,1	-
411	2217516.96	438824.22	Картометрический	0,1	-
412	2217477.24	438852.81	Картометрический	0,1	-
413	2217336.12	438633.17	Картометрический	0,1	-

Раздел 2

Сведения о местоположении границ объекта

Обозначение характерных точек границ	Координаты, м		Метод определения координат характерной точки	Средняя квадратическая погрешность положения характерной точки (Mf), м	Описание обозначения точки на местности (при наличии)
	X	Y			
1	2	3	4	5	6
414	2217327.23	438619.33	Картометрический	0,1	-
415	2217331.59	438603.21	Картометрический	0,1	-
416	2217364.12	438576.48	Картометрический	0,1	-
417	2217385.39	438558.58	Картометрический	0,1	-
418	2217416.24	438532.87	Картометрический	0,1	-
419	2217441.13	438513.29	Картометрический	0,1	-
420	2217485.34	438475.76	Картометрический	0,1	-
421	2217514.63	438455.31	Картометрический	0,1	-
422	2217540.62	438434.91	Картометрический	0,1	-
423	2217553.44	438451.89	Картометрический	0,1	-
424	2217699.42	438631.09	Картометрический	0,1	-
425	2217704.19	438636.95	Картометрический	0,1	-
426	2219901.74	439527.57	Картометрический	0,1	-
427	2219781.22	439738.02	Картометрический	0,1	-
428	2219779.88	439740.37	Картометрический	0,1	-
429	2219797.37	439739.88	Картометрический	0,1	-
430	2219797.41	439742.22	Картометрический	0,1	-
431	2219705.30	439743.03	Картометрический	0,1	-
432	2219704.22	439743.07	Картометрический	0,1	-
433	2219705.32	439741.43	Картометрический	0,1	-
434	2219175.86	439443.53	Картометрический	0,1	-
435	2219156.51	439481.22	Картометрический	0,1	-
436	2219138.60	439472.08	Картометрический	0,1	-
437	2219127.23	439469.62	Картометрический	0,1	-
438	2219119.22	439483.03	Картометрический	0,1	-
439	2219118.23	439487.80	Картометрический	0,1	-
440	2219120.47	439493.04	Картометрический	0,1	-
441	2218996.82	439424.71	Картометрический	0,1	-
442	2219006.08	439408.73	Картометрический	0,1	-
443	2218928.70	439365.52	Картометрический	0,1	-

Раздел 2

Сведения о местоположении границ объекта

Обозначение характерных точек границ	Координаты, м		Метод определения координат характерной точки	Средняя квадратическая погрешность положения характерной точки (Mf), м	Описание обозначения точки на местности (при наличии)
	X	Y			
1	2	3	4	5	6
444	2218955.04	439313.90	Картометрический	0,1	-
445	2218963.61	439298.44	Картометрический	0,1	-
446	2218965.72	439296.85	Картометрический	0,1	-
447	2218968.30	439295.27	Картометрический	0,1	-
448	2218981.71	439271.65	Картометрический	0,1	-
449	2218998.03	439241.36	Картометрический	0,1	-
450	2219007.88	439223.78	Картометрический	0,1	-
451	2219054.37	439141.14	Картометрический	0,1	-
452	2219059.68	439144.06	Картометрический	0,1	-
453	2219081.16	439105.39	Картометрический	0,1	-
454	2219076.20	439102.58	Картометрический	0,1	-
455	2219174.35	438926.09	Картометрический	0,1	-
456	2219205.61	438884.56	Картометрический	0,1	-
457	2219337.63	438955.35	Картометрический	0,1	-
458	2219460.19	439024.47	Картометрический	0,1	-
459	2219490.05	439041.11	Картометрический	0,1	-
460	2219489.66	439044.20	Картометрический	0,1	-
461	2219467.31	439086.93	Картометрический	0,1	-
462	2219694.55	439214.93	Картометрический	0,1	-
463	2219744.92	439263.97	Картометрический	0,1	-
464	2219688.91	439372.62	Картометрический	0,1	-
465	2219850.88	439465.76	Картометрический	0,1	-
466	2219885.67	439516.85	Картометрический	0,1	-
467	2219901.74	439527.57	Картометрический	0,1	-
468	2219970.34	439588.93	Картометрический	0,1	-
469	2219932.30	439656.53	Картометрический	0,1	-
470	2219918.66	439679.84	Картометрический	0,1	-
471	2219890.35	439663.27	Картометрический	0,1	-
472	2219903.59	439639.74	Картометрический	0,1	-
473	2219941.36	439572.62	Картометрический	0,1	-

Раздел 2

Сведения о местоположении границ объекта

Обозначение характерных точек границ	Координаты, м		Метод определения координат характерной точки	Средняя квадратическая погрешность положения характерной точки (Mf), м	Описание обозначения точки на местности (при наличии)
	X	Y			
1	2	3	4	5	6
474	2219970.34	439588.93	Картометрический	0,1	-
475	2219043.54	438813.55	Картометрический	0,1	-
476	2219015.72	438860.46	Картометрический	0,1	-
477	2218972.15	438834.88	Картометрический	0,1	-
478	2218999.85	438788.06	Картометрический	0,1	-
479	2219043.54	438813.55	Картометрический	0,1	-
480	2218894.53	439069.17	Картометрический	0,1	-
481	2218866.31	439115.84	Картометрический	0,1	-
482	2218822.96	439089.90	Картометрический	0,1	-
483	2218851.05	439043.31	Картометрический	0,1	-
484	2218894.53	439069.17	Картометрический	0,1	-
485	2217604.19	440092.19	Картометрический	0,1	-
486	2217598.19	440089.48	Картометрический	0,1	-
487	2217598.21	440092.10	Картометрический	0,1	-
488	2217571.00	440085.78	Картометрический	0,1	-
489	2217511.25	440073.08	Картометрический	0,1	-
490	2217224.68	440013.17	Картометрический	0,1	-
491	2217199.12	440010.02	Картометрический	0,1	-
492	2217108.92	439987.71	Картометрический	0,1	-
493	2217075.20	439981.86	Картометрический	0,1	-
494	2217073.65	440018.36	Картометрический	0,1	-
495	2217128.07	440073.83	Картометрический	0,1	-
496	2217086.39	440246.65	Картометрический	0,1	-
497	2217083.37	440280.20	Картометрический	0,1	-
498	2217208.23	440304.62	Картометрический	0,1	-
499	2217260.82	440312.80	Картометрический	0,1	-
500	2217355.32	440323.13	Картометрический	0,1	-
501	2217400.31	440326.07	Картометрический	0,1	-
502	2217465.52	440327.42	Картометрический	0,1	-
503	2217560.39	440332.04	Картометрический	0,1	-

Раздел 2

Сведения о местоположении границ объекта

Обозначение характерных точек границ	Координаты, м		Метод определения координат характерной точки	Средняя квадратическая погрешность положения характерной точки (Mf), м	Описание обозначения точки на местности (при наличии)
	X	Y			
1	2	3	4	5	6
504	2217588.42	440335.10	Картометрический	0,1	-
505	2217589.41	440332.34	Картометрический	0,1	-
506	2217596.66	440284.83	Картометрический	0,1	-
507	2217589.90	440284.21	Картометрический	0,1	-
508	2217589.90	440283.94	Картометрический	0,1	-
509	2217590.17	440255.01	Картометрический	0,1	-
510	2217586.27	440254.56	Картометрический	0,1	-
511	2217586.38	440253.32	Картометрический	0,1	-
512	2217585.57	440246.66	Картометрический	0,1	-
513	2217584.95	440240.43	Картометрический	0,1	-
514	2217584.99	440226.44	Картометрический	0,1	-
515	2217578.71	440173.86	Картометрический	0,1	-
516	2217577.09	440161.56	Картометрический	0,1	-
517	2217575.78	440135.64	Картометрический	0,1	-
518	2217580.68	440136.56	Картометрический	0,1	-
519	2217595.24	440139.32	Картометрический	0,1	-
520	2217598.09	440139.86	Картометрический	0,1	-
521	2217600.68	440139.84	Картометрический	0,1	-
522	2217601.21	440141.29	Картометрический	0,1	-
523	2217601.72	440139.97	Картометрический	0,1	-
524	2217601.99	440135.90	Картометрический	0,1	-
525	2217604.19	440092.19	Картометрический	0,1	-
526	2217042.46	439701.37	Картометрический	0,1	-
527	2217041.19	439700.96	Картометрический	0,1	-
528	2217032.93	439698.37	Картометрический	0,1	-
529	2217023.96	439726.88	Картометрический	0,1	-
530	2216996.89	439713.70	Картометрический	0,1	-
531	2216942.62	439646.80	Картометрический	0,1	-
532	2216903.65	439594.07	Картометрический	0,1	-
533	2216903.05	439594.09	Картометрический	0,1	-

Раздел 2

Сведения о местоположении границ объекта

Обозначение характерных точек границ	Координаты, м		Метод определения координат характерной точки	Средняя квадратическая погрешность положения характерной точки (Mf), м	Описание обозначения точки на местности (при наличии)
	X	Y			
1	2	3	4	5	6
534	2216861.69	439588.09	Картометрический	0,1	-
535	2216833.48	439583.84	Картометрический	0,1	-
536	2216801.12	439579.06	Картометрический	0,1	-
537	2216784.45	439576.15	Картометрический	0,1	-
538	2216787.93	439549.24	Картометрический	0,1	-
539	2216752.69	439553.26	Картометрический	0,1	-
540	2216745.63	439554.03	Картометрический	0,1	-
541	2216745.45	439566.40	Картометрический	0,1	-
542	2216732.69	439567.13	Картометрический	0,1	-
543	2216723.33	439568.61	Картометрический	0,1	-
544	2216722.40	439573.00	Картометрический	0,1	-
545	2216717.62	439589.15	Картометрический	0,1	-
546	2216709.68	439668.26	Картометрический	0,1	-
547	2216782.22	439681.78	Картометрический	0,1	-
548	2216832.58	439688.49	Картометрический	0,1	-
549	2216882.94	439695.19	Картометрический	0,1	-
550	2216894.01	439690.59	Картометрический	0,1	-
551	2216905.09	439689.41	Картометрический	0,1	-
552	2216921.47	439693.00	Картометрический	0,1	-
553	2216942.21	439696.53	Картометрический	0,1	-
554	2216962.56	439705.31	Картометрический	0,1	-
555	2216978.73	439716.17	Картометрический	0,1	-
556	2217001.09	439736.79	Картометрический	0,1	-
557	2217023.18	439752.16	Картометрический	0,1	-
558	2217026.07	439744.60	Картометрический	0,1	-
559	2217028.50	439745.78	Картометрический	0,1	-
560	2217042.46	439701.37	Картометрический	0,1	-
561	2220419.12	440152.71	Картометрический	0,1	-
562	2220383.29	440081.19	Картометрический	0,1	-
563	2220194.20	440175.94	Картометрический	0,1	-

Раздел 2

Сведения о местоположении границ объекта

Обозначение характерных точек границ	Координаты, м		Метод определения координат характерной точки	Средняя квадратическая погрешность положения характерной точки (Mf), м	Описание обозначения точки на местности (при наличии)
	X	Y			
1	2	3	4	5	6
564	2220202.26	440192.03	Картометрический	0,1	-
565	2220345.31	440120.36	Картометрический	0,1	-
566	2220373.08	440175.79	Картометрический	0,1	-
567	2220419.12	440152.71	Картометрический	0,1	-
568	2218294.22	439849.66	Картометрический	0,1	-
569	2218290.03	439847.30	Картометрический	0,1	-
570	2218264.23	439833.10	Картометрический	0,1	-
571	2218250.08	439825.55	Картометрический	0,1	-
572	2218247.80	439825.95	Картометрический	0,1	-
573	2218240.24	439826.96	Картометрический	0,1	-
574	2218237.44	439827.01	Картометрический	0,1	-
575	2218237.21	439828.78	Картометрический	0,1	-
576	2218235.58	439832.18	Картометрический	0,1	-
577	2218230.17	439829.58	Картометрический	0,1	-
578	2218231.45	439826.52	Картометрический	0,1	-
579	2218197.33	439822.11	Картометрический	0,1	-
580	2218196.44	439827.28	Картометрический	0,1	-
581	2218193.37	439836.05	Картометрический	0,1	-
582	2218190.93	439839.50	Картометрический	0,1	-
583	2218189.55	439839.40	Картометрический	0,1	-
584	2218209.43	439857.67	Картометрический	0,1	-
585	2218206.41	439860.85	Картометрический	0,1	-
586	2218209.67	439861.69	Картометрический	0,1	-
587	2218211.81	439864.19	Картометрический	0,1	-
588	2218220.06	439873.70	Картометрический	0,1	-
589	2218225.93	439858.18	Картометрический	0,1	-
590	2218249.00	439866.71	Картометрический	0,1	-
591	2218240.13	439889.48	Картометрический	0,1	-
592	2218263.03	439897.78	Картометрический	0,1	-
593	2218251.03	439921.00	Картометрический	0,1	-

Раздел 2

Сведения о местоположении границ объекта

Обозначение характерных точек границ	Координаты, м		Метод определения координат характерной точки	Средняя квадратическая погрешность положения характерной точки (Mf), м	Описание обозначения точки на местности (при наличии)
	X	Y			
1	2	3	4	5	6
594	2218256.42	439923.07	Картометрический	0,1	-
595	2218244.03	439947.21	Картометрический	0,1	-
596	2218233.11	439968.48	Картометрический	0,1	-
597	2218230.54	439967.69	Картометрический	0,1	-
598	2218229.26	439970.52	Картометрический	0,1	-
599	2218229.34	439971.11	Картометрический	0,1	-
600	2218230.85	439967.84	Картометрический	0,1	-
601	2218235.76	439969.60	Картометрический	0,1	-
602	2218257.76	439923.58	Картометрический	0,1	-
603	2218252.55	439921.58	Картометрический	0,1	-
604	2218265.77	439893.50	Картометрический	0,1	-
605	2218267.02	439894.02	Картометрический	0,1	-
606	2218294.22	439849.66	Картометрический	0,1	-
1	2217045.23	438294.39	Картометрический	0,1	-
608	2217013.61	438297.11	Картометрический	0,1	-
609	2217013.80	438299.10	Картометрический	0,1	-
610	2216962.10	438303.56	Картометрический	0,1	-
611	2216984.85	438332.02	Картометрический	0,1	-
612	2216969.51	438342.93	Картометрический	0,1	-
613	2216971.02	438344.79	Картометрический	0,1	-
614	2216985.55	438334.28	Картометрический	0,1	-
615	2217025.60	438305.87	Картометрический	0,1	-
616	2217045.23	438294.39	Картометрический	0,1	-
617	2216904.87	438759.24	Картометрический	0,1	-
618	2216902.04	438759.39	Картометрический	0,1	-
619	2216894.53	438757.56	Картометрический	0,1	-
620	2216885.55	438764.91	Картометрический	0,1	-
621	2216865.62	438776.38	Картометрический	0,1	-
622	2216843.88	438779.95	Картометрический	0,1	-
623	2216848.28	438784.62	Картометрический	0,1	-

Раздел 2

Сведения о местоположении границ объекта

Обозначение характерных точек границ	Координаты, м		Метод определения координат характерной точки	Средняя квадратическая погрешность положения характерной точки (Mf), м	Описание обозначения точки на местности (при наличии)
	X	Y			
1	2	3	4	5	6
624	2216851.73	438787.08	Картометрический	0,1	-
625	2216851.76	438787.09	Картометрический	0,1	-
626	2216866.36	438785.12	Картометрический	0,1	-
627	2216889.85	438771.66	Картометрический	0,1	-
628	2216904.87	438759.24	Картометрический	0,1	-
629	2216936.62	438305.75	Картометрический	0,1	-
630	2216923.14	438333.47	Картометрический	0,1	-
631	2216932.26	438345.76	Картометрический	0,1	-
632	2216929.24	438339.91	Картометрический	0,1	-
633	2216936.62	438305.75	Картометрический	0,1	-
634	2218237.99	439978.10	Картометрический	0,1	-
635	2218233.56	439975.90	Картометрический	0,1	-
636	2218232.17	439978.71	Картометрический	0,1	-
637	2218235.55	439983.43	Картометрический	0,1	-
638	2218237.82	439978.48	Картометрический	0,1	-
639	2218237.99	439978.10	Картометрический	0,1	-
640	2217025.19	438414.65	Картометрический	0,1	-
641	2217021.74	438407.52	Картометрический	0,1	-
642	2217016.32	438408.85	Картометрический	0,1	-
643	2217025.19	438414.65	Картометрический	0,1	-
644	2217036.43	438496.68	Картометрический	0,1	-
645	2217034.83	438493.62	Картометрический	0,1	-
646	2217028.59	438499.06	Картометрический	0,1	-
647	2217028.68	438500.77	Картометрический	0,1	-
648	2217036.43	438496.68	Картометрический	0,1	-

Раздел 2

Сведения о местоположении границ объекта

3. Сведения о характерных точках части (частей) границы объекта

Обозначение характерных точек границ	Координаты, м		Метод определения координат характерной точки	Средняя квадратическая погрешность положения характерной точки (M _t), м	Описание обозначения точки на местности (при наличии)
	X	Y			
1	2	3	4	5	6
-	-	-	-	-	-

Раздел 3

Сведения о местоположении измененных (уточненных) границ объекта

1. Система координат -

2. Сведения о характерных точках границ объекта

Обозначение характерных точек границ	Существующие координаты, м		Измененные (уточненные) координаты, м		Метод определения координат характерной точки	Средняя квадратическая погрешность положения характерной точки (Mf), м	Описание обозначения точки на местности (при наличии)
	X	Y	X	Y			
1	2	3	4	5	6	7	8
-	-	-	-	-	-	-	

3. Сведения о характерных точках части (частей) границы объекта

Обозначение характерных точек границ	Существующие координаты, м		Измененные (уточненные) координаты, м		Метод определения координат характерной точки	Средняя квадратическая погрешность положения характерной точки (Mf), м	Описание обозначения точки на местности (при наличии)
	X	Y	X	Y			
1	2	3	4	5	6	7	8
-	-	-	-	-	-	-	

ОПИСАНИЕ МЕСТОПОЛОЖЕНИЯ ГРАНИЦ

с. Кривцы

(наименование объекта, местоположение границ которого описано (далее - объект))

Раздел 1

Сведения об объекте

№ п/п	Характеристики объекта	Описание характеристик
1	2	3
1.	Местоположение объекта	Московская область, Раменский городской округ
2.	Площадь объекта +/- величина погрешности определения площади (Р +/- Дельта Р)	1652182 кв. м ± 450 кв. м
3.	Иные характеристики объекта	

Раздел 2

Сведения о местоположении границ объекта

1. Система координат МСК-50, зона 2

2. Сведения о характерных точках границ объекта

Обозначение характерных точек границ	Координаты, м		Метод определения координат характерной точки	Средняя квадратическая погрешность положения характерной точки (Мт), м	Описание обозначения точки на местности (при наличии)
	X	Y			
1	2	3	4	5	6
Участок 1					
1	2233461.79	433942.12	Картометрический	0,1	-
2	2233433.69	433998.14	Картометрический	0,1	-
3	2233383.03	434064.08	Картометрический	0,1	-
4	2233318.02	434107.44	Картометрический	0,1	-
5	2233296.32	434134.55	Картометрический	0,1	-
6	2233279.05	434185.15	Картометрический	0,1	-
7	2233265.34	434246.60	Картометрический	0,1	-
8	2233231.71	434341.47	Картометрический	0,1	-
9	2233229.80	434377.62	Картометрический	0,1	-
10	2233312.65	434390.07	Картометрический	0,1	-
11	2233331.59	434392.91	Картометрический	0,1	-
12	2233368.07	434398.39	Картометрический	0,1	-
13	2233406.42	434404.15	Картометрический	0,1	-
14	2233367.01	434510.74	Картометрический	0,1	-
15	2233428.54	434520.34	Картометрический	0,1	-
16	2233429.95	434520.56	Картометрический	0,1	-
17	2233340.90	434662.73	Картометрический	0,1	-
18	2233165.42	434924.08	Картометрический	0,1	-
19	2233139.14	434963.21	Картометрический	0,1	-
20	2233026.85	435134.69	Картометрический	0,1	-
21	2232915.23	435305.17	Картометрический	0,1	-
22	2232881.59	435356.72	Картометрический	0,1	-
23	2232821.78	435476.48	Картометрический	0,1	-
24	2232811.52	435497.02	Картометрический	0,1	-
25	2232798.56	435522.97	Картометрический	0,1	-
26	2232795.88	435528.34	Картометрический	0,1	-

Раздел 2

Сведения о местоположении границ объекта

Обозначение характерных точек границ	Координаты, м		Метод определения координат характерной точки	Средняя квадратическая погрешность положения характерной точки (Mf), м	Описание обозначения точки на местности (при наличии)
	X	Y			
1	2	3	4	5	6
27	2232795.82	435528.31	Картометрический	0,1	-
28	2232795.86	435528.39	Картометрический	0,1	-
29	2232764.52	435591.13	Картометрический	0,1	-
30	2232758.56	435608.90	Картометрический	0,1	-
31	2232685.91	436009.62	Картометрический	0,1	-
32	2232683.14	436037.09	Картометрический	0,1	-
33	2232669.37	436321.48	Картометрический	0,1	-
34	2232651.84	436435.66	Картометрический	0,1	-
35	2232615.05	436523.99	Картометрический	0,1	-
36	2232607.98	436554.69	Картометрический	0,1	-
37	2232592.53	436686.64	Картометрический	0,1	-
38	2232587.32	436709.93	Картометрический	0,1	-
39	2232580.01	436742.66	Картометрический	0,1	-
40	2232582.10	436759.36	Картометрический	0,1	-
41	2232599.20	436788.45	Картометрический	0,1	-
42	2232343.88	436777.67	Картометрический	0,1	-
43	2232306.00	436776.07	Картометрический	0,1	-
44	2232225.67	436896.35	Картометрический	0,1	-
45	2232204.13	436941.32	Картометрический	0,1	-
46	2232201.83	436946.13	Картометрический	0,1	-
47	2232200.07	436949.81	Картометрический	0,1	-
48	2232198.73	436957.45	Картометрический	0,1	-
49	2232121.05	436914.84	Картометрический	0,1	-
50	2232073.88	436882.54	Картометрический	0,1	-
51	2232053.45	436880.26	Картометрический	0,1	-
52	2232043.37	436876.14	Картометрический	0,1	-
53	2232036.28	436870.13	Картометрический	0,1	-
54	2232028.68	436863.23	Картометрический	0,1	-
55	2232009.71	436843.00	Картометрический	0,1	-
56	2232016.95	436833.52	Картометрический	0,1	-

Раздел 2

Сведения о местоположении границ объекта

Обозначение характерных точек границ	Координаты, м		Метод определения координат характерной точки	Средняя квадратическая погрешность положения характерной точки (Mf), м	Описание обозначения точки на местности (при наличии)
	X	Y			
1	2	3	4	5	6
57	2232016.30	436831.39	Картометрический	0,1	-
58	2232034.13	436813.27	Картометрический	0,1	-
59	2232058.03	436794.83	Картометрический	0,1	-
60	2232079.68	436763.96	Картометрический	0,1	-
61	2232112.07	436707.04	Картометрический	0,1	-
62	2232164.02	436586.05	Картометрический	0,1	-
63	2232177.01	436549.57	Картометрический	0,1	-
64	2232192.28	436456.42	Картометрический	0,1	-
65	2232221.27	436283.22	Картометрический	0,1	-
66	2232238.84	436166.24	Картометрический	0,1	-
67	2232254.87	436035.82	Картометрический	0,1	-
68	2232262.10	435948.61	Картометрический	0,1	-
69	2232270.68	435890.95	Картометрический	0,1	-
70	2232283.05	435795.93	Картометрический	0,1	-
71	2232339.63	435526.07	Картометрический	0,1	-
72	2232363.53	435387.73	Картометрический	0,1	-
73	2232384.78	435295.51	Картометрический	0,1	-
74	2232397.98	435260.31	Картометрический	0,1	-
75	2232428.63	435149.93	Картометрический	0,1	-
76	2232456.32	435054.16	Картометрический	0,1	-
77	2232456.93	435052.51	Картометрический	0,1	-
78	2232456.94	435052.51	Картометрический	0,1	-
79	2232457.02	435052.29	Картометрический	0,1	-
80	2232473.96	435006.65	Картометрический	0,1	-
81	2232475.16	435006.87	Картометрический	0,1	-
82	2232652.72	435040.15	Картометрический	0,1	-
83	2232653.13	435039.77	Картометрический	0,1	-
84	2232657.57	435035.65	Картометрический	0,1	-
85	2232711.03	434986.03	Картометрический	0,1	-
86	2232759.13	434902.47	Картометрический	0,1	-

Раздел 2

Сведения о местоположении границ объекта

Обозначение характерных точек границ	Координаты, м		Метод определения координат характерной точки	Средняя квадратическая погрешность положения характерной точки (Mf), м	Описание обозначения точки на местности (при наличии)
	X	Y			
1	2	3	4	5	6
87	2232804.71	434801.19	Картометрический	0,1	-
88	2232862.95	434710.04	Картометрический	0,1	-
89	2232907.45	434635.28	Картометрический	0,1	-
90	2232911.08	434629.19	Картометрический	0,1	-
91	2232926.25	434603.69	Картометрический	0,1	-
92	2232971.82	434530.27	Картометрический	0,1	-
93	2233024.99	434391.01	Картометрический	0,1	-
94	2233080.69	434241.62	Картометрический	0,1	-
95	2233082.58	434113.95	Картометрический	0,1	-
96	2233083.70	434038.55	Картометрический	0,1	-
97	2233094.65	434026.33	Картометрический	0,1	-
98	2233101.27	434019.37	Картометрический	0,1	-
99	2233110.80	434009.35	Картометрический	0,1	-
100	2233132.05	433985.38	Картометрический	0,1	-
101	2233141.83	433994.88	Картометрический	0,1	-
102	2233154.47	433979.62	Картометрический	0,1	-
103	2233145.68	433971.32	Картометрический	0,1	-
104	2233205.67	433906.69	Картометрический	0,1	-
105	2233216.06	433893.37	Картометрический	0,1	-
106	2233252.29	433849.78	Картометрический	0,1	-
107	2233286.28	433885.12	Картометрический	0,1	-
108	2233321.32	433916.76	Картометрический	0,1	-
109	2233307.68	433954.71	Картометрический	0,1	-
110	2233337.19	433989.07	Картометрический	0,1	-
111	2233353.39	434002.40	Картометрический	0,1	-
112	2233384.92	434036.98	Картометрический	0,1	-
113	2233451.02	433927.65	Картометрический	0,1	-
1	2233461.79	433942.12	Картометрический	0,1	-
114	2232637.77	435472.17	Картометрический	0,1	-
115	2232628.47	435470.60	Картометрический	0,1	-

Раздел 2

Сведения о местоположении границ объекта

Обозначение характерных точек границ	Координаты, м		Метод определения координат характерной точки	Средняя квадратическая погрешность положения характерной точки (Mf), м	Описание обозначения точки на местности (при наличии)
	X	Y			
1	2	3	4	5	6
116	2232628.25	435472.18	Картометрический	0,1	-
117	2232628.96	435472.31	Картометрический	0,1	-
118	2232623.81	435499.83	Картометрический	0,1	-
119	2232625.38	435500.11	Картометрический	0,1	-
120	2232619.17	435533.22	Картометрический	0,1	-
121	2232605.36	435624.02	Картометрический	0,1	-
122	2232601.84	435646.44	Картометрический	0,1	-
123	2232587.61	435740.79	Картометрический	0,1	-
124	2232593.30	435741.92	Картометрический	0,1	-
125	2232593.42	435741.94	Картометрический	0,1	-
126	2232595.10	435732.86	Картометрический	0,1	-
127	2232596.00	435725.63	Картометрический	0,1	-
128	2232596.57	435721.04	Картометрический	0,1	-
129	2232603.83	435683.44	Картометрический	0,1	-
130	2232607.10	435665.44	Картометрический	0,1	-
131	2232610.37	435647.49	Картометрический	0,1	-
132	2232611.52	435641.11	Картометрический	0,1	-
133	2232613.55	435629.11	Картометрический	0,1	-
134	2232616.64	435610.74	Картометрический	0,1	-
135	2232618.74	435598.25	Картометрический	0,1	-
136	2232619.73	435592.25	Картометрический	0,1	-
137	2232622.88	435573.17	Картометрический	0,1	-
138	2232626.14	435553.40	Картометрический	0,1	-
139	2232627.28	435545.04	Картометрический	0,1	-
140	2232627.86	435540.79	Картометрический	0,1	-
141	2232628.45	435536.46	Картометрический	0,1	-
142	2232629.47	435528.98	Картометрический	0,1	-
143	2232630.50	435521.42	Картометрический	0,1	-
144	2232632.53	435506.53	Картометрический	0,1	-
145	2232635.16	435489.33	Картометрический	0,1	-

Раздел 2

Сведения о местоположении границ объекта

Обозначение характерных точек границ	Координаты, м		Метод определения координат характерной точки	Средняя квадратическая погрешность положения характерной точки (Mf), м	Описание обозначения точки на местности (при наличии)
	X	Y			
1	2	3	4	5	6
114	2232637.77	435472.17	Картометрический	0,1	-
146	2232300.97	435458.83	Картометрический	0,1	-
147	2232247.84	435710.89	Картометрический	0,1	-
148	2232228.08	435858.21	Картометрический	0,1	-
149	2232192.32	436093.35	Картометрический	0,1	-
150	2232150.39	436428.98	Картометрический	0,1	-
151	2232132.81	436526.18	Картометрический	0,1	-
152	2232125.71	436551.49	Картометрический	0,1	-
153	2232119.20	436574.69	Картометрический	0,1	-
154	2232059.75	436712.17	Картометрический	0,1	-
155	2232033.87	436755.97	Картометрический	0,1	-
156	2232000.75	436795.96	Картометрический	0,1	-
157	2231983.90	436812.50	Картометрический	0,1	-
158	2231983.81	436812.56	Картометрический	0,1	-
159	2231864.36	436900.04	Картометрический	0,1	-
160	2231824.15	436929.49	Картометрический	0,1	-
161	2231723.12	437012.42	Картометрический	0,1	-
162	2231653.85	437078.64	Картометрический	0,1	-
163	2231640.76	437090.95	Картометрический	0,1	-
164	2231639.44	437089.66	Картометрический	0,1	-
165	2231639.50	437089.61	Картометрический	0,1	-
166	2231640.04	437089.11	Картометрический	0,1	-
167	2231626.06	437071.88	Картометрический	0,1	-
168	2231616.61	437060.21	Картометрический	0,1	-
169	2231540.51	436886.32	Картометрический	0,1	-
170	2231587.88	436869.20	Картометрический	0,1	-
171	2231577.00	436844.13	Картометрический	0,1	-
172	2231564.87	436805.74	Картометрический	0,1	-
173	2231575.50	436801.74	Картометрический	0,1	-
174	2231645.07	436728.24	Картометрический	0,1	-

Раздел 2

Сведения о местоположении границ объекта

Обозначение характерных точек границ	Координаты, м		Метод определения координат характерной точки	Средняя квадратическая погрешность положения характерной точки (Mf), м	Описание обозначения точки на местности (при наличии)
	X	Y			
1	2	3	4	5	6
175	2231680.06	436692.73	Картометрический	0,1	-
176	2231683.72	436699.87	Картометрический	0,1	-
177	2231694.16	436708.52	Картометрический	0,1	-
178	2231694.72	436708.69	Картометрический	0,1	-
179	2231708.41	436712.85	Картометрический	0,1	-
180	2231733.36	436708.01	Картометрический	0,1	-
181	2231721.66	436685.88	Картометрический	0,1	-
182	2231708.31	436668.56	Картометрический	0,1	-
183	2231697.60	436653.26	Картометрический	0,1	-
184	2231693.85	436646.95	Картометрический	0,1	-
185	2231693.86	436646.94	Картометрический	0,1	-
186	2231693.83	436646.89	Картометрический	0,1	-
187	2231692.42	436643.50	Картометрический	0,1	-
188	2231701.13	436637.22	Картометрический	0,1	-
189	2231671.71	436597.99	Картометрический	0,1	-
190	2231688.78	436601.14	Картометрический	0,1	-
191	2231710.97	436624.69	Картометрический	0,1	-
192	2231716.14	436618.08	Картометрический	0,1	-
193	2231724.66	436607.60	Картометрический	0,1	-
194	2231725.70	436607.77	Картометрический	0,1	-
195	2231746.37	436587.09	Картометрический	0,1	-
196	2231756.30	436582.77	Картометрический	0,1	-
197	2231768.77	436571.32	Картометрический	0,1	-
198	2231801.53	436516.45	Картометрический	0,1	-
199	2231808.21	436507.92	Картометрический	0,1	-
200	2231806.99	436507.32	Картометрический	0,1	-
201	2231808.75	436504.35	Картометрический	0,1	-
202	2231826.06	436483.22	Картометрический	0,1	-
203	2231834.46	436470.59	Картометрический	0,1	-
204	2231835.54	436469.41	Картометрический	0,1	-

Раздел 2

Сведения о местоположении границ объекта

Обозначение характерных точек границ	Координаты, м		Метод определения координат характерной точки	Средняя квадратическая погрешность положения характерной точки (Mf), м	Описание обозначения точки на местности (при наличии)
	X	Y			
1	2	3	4	5	6
205	2231836.23	436469.24	Картометрический	0,1	-
206	2231852.26	436465.20	Картометрический	0,1	-
207	2231863.84	436457.17	Картометрический	0,1	-
208	2231892.41	436457.93	Картометрический	0,1	-
209	2231905.41	436464.57	Картометрический	0,1	-
210	2231909.99	436460.48	Картометрический	0,1	-
211	2231912.79	436464.04	Картометрический	0,1	-
212	2231928.60	436486.22	Картометрический	0,1	-
213	2231938.30	436486.74	Картометрический	0,1	-
214	2231954.83	436497.16	Картометрический	0,1	-
215	2231973.18	436515.79	Картометрический	0,1	-
216	2231998.43	436527.51	Картометрический	0,1	-
217	2232021.87	436535.15	Картометрический	0,1	-
218	2232041.23	436548.65	Картометрический	0,1	-
219	2232076.93	436558.86	Картометрический	0,1	-
220	2232093.23	436532.08	Картометрический	0,1	-
221	2232049.65	436517.06	Картометрический	0,1	-
222	2232035.38	436508.40	Картометрический	0,1	-
223	2232030.47	436502.82	Картометрический	0,1	-
224	2232030.43	436502.79	Картометрический	0,1	-
225	2232016.96	436494.60	Картометрический	0,1	-
226	2231989.60	436475.36	Картометрический	0,1	-
227	2231974.67	436464.87	Картометрический	0,1	-
228	2231955.53	436444.78	Картометрический	0,1	-
229	2231973.60	436428.34	Картометрический	0,1	-
230	2231970.11	436421.19	Картометрический	0,1	-
231	2231960.00	436400.44	Картометрический	0,1	-
232	2231957.72	436394.97	Картометрический	0,1	-
233	2231955.89	436395.41	Картометрический	0,1	-
234	2231963.03	436381.00	Картометрический	0,1	-

Раздел 2

Сведения о местоположении границ объекта

Обозначение характерных точек границ	Координаты, м		Метод определения координат характерной точки	Средняя квадратическая погрешность положения характерной точки (Mf), м	Описание обозначения точки на местности (при наличии)
	X	Y			
1	2	3	4	5	6
235	2231969.27	436299.42	Картометрический	0,1	-
236	2231970.74	436286.16	Картометрический	0,1	-
237	2231972.00	436274.82	Картометрический	0,1	-
238	2231980.58	436227.09	Картометрический	0,1	-
239	2231982.71	436210.40	Картометрический	0,1	-
240	2232001.49	436121.69	Картометрический	0,1	-
241	2232020.28	436031.56	Картометрический	0,1	-
242	2232023.00	436018.46	Картометрический	0,1	-
243	2232087.51	435794.35	Картометрический	0,1	-
244	2232150.30	435685.75	Картометрический	0,1	-
245	2232216.15	435566.52	Картометрический	0,1	-
246	2232219.80	435536.65	Картометрический	0,1	-
247	2232258.83	435545.39	Картометрический	0,1	-
248	2232282.18	435466.82	Картометрический	0,1	-
249	2232300.96	435458.84	Картометрический	0,1	-
146	2232300.97	435458.83	Картометрический	0,1	-
250	2231494.76	436552.38	Картометрический	0,1	-
251	2231493.26	436556.67	Картометрический	0,1	-
252	2231481.15	436573.84	Картометрический	0,1	-
253	2231394.24	436695.08	Картометрический	0,1	-
254	2231376.85	436719.38	Картометрический	0,1	-
255	2231344.32	436696.08	Картометрический	0,1	-
256	2231280.62	436785.01	Картометрический	0,1	-
257	2231275.20	436781.53	Картометрический	0,1	-
258	2231260.77	436780.26	Картометрический	0,1	-
259	2231253.45	436785.05	Картометрический	0,1	-
260	2231250.27	436792.36	Картометрический	0,1	-
261	2231226.60	436819.66	Картометрический	0,1	-
262	2231266.91	436862.06	Картометрический	0,1	-
263	2231281.03	436867.57	Картометрический	0,1	-

Раздел 2

Сведения о местоположении границ объекта

Обозначение характерных точек границ	Координаты, м		Метод определения координат характерной точки	Средняя квадратическая погрешность положения характерной точки (Mf), м	Описание обозначения точки на местности (при наличии)
	X	Y			
1	2	3	4	5	6
264	2231368.94	436945.91	Картометрический	0,1	-
265	2231291.24	437017.22	Картометрический	0,1	-
266	2231207.81	436934.70	Картометрический	0,1	-
267	2231200.05	436927.04	Картометрический	0,1	-
268	2231144.60	436980.90	Картометрический	0,1	-
269	2231094.74	436931.08	Картометрический	0,1	-
270	2231094.73	436931.08	Картометрический	0,1	-
271	2231156.05	436872.16	Картометрический	0,1	-
272	2231219.00	436811.67	Картометрический	0,1	-
273	2231265.63	436764.08	Картометрический	0,1	-
274	2231333.83	436688.64	Картометрический	0,1	-
275	2231414.34	436579.16	Картометрический	0,1	-
276	2231453.03	436525.26	Картометрический	0,1	-
250	2231494.76	436552.38	Картометрический	0,1	-
277	2231824.52	436428.48	Картометрический	0,1	-
278	2231823.66	436431.65	Картометрический	0,1	-
279	2231821.19	436440.63	Картометрический	0,1	-
280	2231818.41	436438.49	Картометрический	0,1	-
281	2231798.98	436466.54	Картометрический	0,1	-
282	2231800.29	436467.69	Картометрический	0,1	-
283	2231784.12	436496.14	Картометрический	0,1	-
284	2231783.20	436495.69	Картометрический	0,1	-
285	2231750.61	436471.21	Картометрический	0,1	-
286	2231732.43	436495.13	Картометрический	0,1	-
287	2231767.88	436524.45	Картометрический	0,1	-
288	2231755.20	436546.38	Картометрический	0,1	-
289	2231742.44	436568.45	Картометрический	0,1	-
290	2231742.82	436568.79	Картометрический	0,1	-
291	2231737.28	436578.53	Картометрический	0,1	-
292	2231691.59	436540.26	Картометрический	0,1	-

Раздел 2

Сведения о местоположении границ объекта

Обозначение характерных точек границ	Координаты, м		Метод определения координат характерной точки	Средняя квадратическая погрешность положения характерной точки (Mf), м	Описание обозначения точки на местности (при наличии)
	X	Y			
1	2	3	4	5	6
293	2231679.11	436557.03	Картометрический	0,1	-
294	2231676.61	436560.91	Картометрический	0,1	-
295	2231633.55	436535.51	Картометрический	0,1	-
296	2231568.17	436497.55	Картометрический	0,1	-
297	2231559.48	436509.18	Картометрический	0,1	-
298	2231530.37	436499.38	Картометрический	0,1	-
299	2231535.01	436492.46	Картометрический	0,1	-
300	2231527.87	436486.47	Картометрический	0,1	-
301	2231589.88	436410.77	Картометрический	0,1	-
302	2231609.92	436384.96	Картометрический	0,1	-
303	2231629.39	436359.07	Картометрический	0,1	-
304	2231648.86	436333.16	Картометрический	0,1	-
305	2231648.63	436332.98	Картометрический	0,1	-
306	2231657.27	436321.92	Картометрический	0,1	-
307	2231670.39	436305.95	Картометрический	0,1	-
308	2231698.20	436325.54	Картометрический	0,1	-
309	2231717.54	436299.55	Картометрический	0,1	-
310	2231687.30	436278.25	Картометрический	0,1	-
311	2231690.41	436273.52	Картометрический	0,1	-
312	2231707.14	436283.61	Картометрический	0,1	-
313	2231717.59	436296.88	Картометрический	0,1	-
314	2231726.51	436309.15	Картометрический	0,1	-
315	2231722.89	436306.30	Картометрический	0,1	-
316	2231702.72	436332.24	Картометрический	0,1	-
317	2231731.76	436355.04	Картометрический	0,1	-
318	2231751.31	436328.68	Картометрический	0,1	-
319	2231747.05	436325.32	Картометрический	0,1	-
320	2231766.52	436333.31	Картометрический	0,1	-
321	2231792.76	436362.13	Картометрический	0,1	-
322	2231803.49	436384.03	Картометрический	0,1	-

Раздел 2

Сведения о местоположении границ объекта

Обозначение характерных точек границ	Координаты, м		Метод определения координат характерной точки	Средняя квадратическая погрешность положения характерной точки (Mt), м	Описание обозначения точки на местности (при наличии)
	X	Y			
1	2	3	4	5	6
323	2231815.18	436396.25	Картометрический	0,1	-
324	2231821.20	436408.29	Картометрический	0,1	-
325	2231802.80	436400.87	Картометрический	0,1	-
326	2231790.45	436417.91	Картометрический	0,1	-
327	2231818.39	436438.49	Картометрический	0,1	-
277	2231824.52	436428.48	Картометрический	0,1	-

3. Сведения о характерных точках части (частей) границы объекта

Обозначение характерных точек границ	Координаты, м		Метод определения координат характерной точки	Средняя квадратическая погрешность положения характерной точки (Mt), м	Описание обозначения точки на местности (при наличии)
	X	Y			
1	2	3	4	5	6
-	-	-	-	-	-

Раздел 3

Сведения о местоположении измененных (уточненных) границ объекта

1. Система координат -

2. Сведения о характерных точках границ объекта

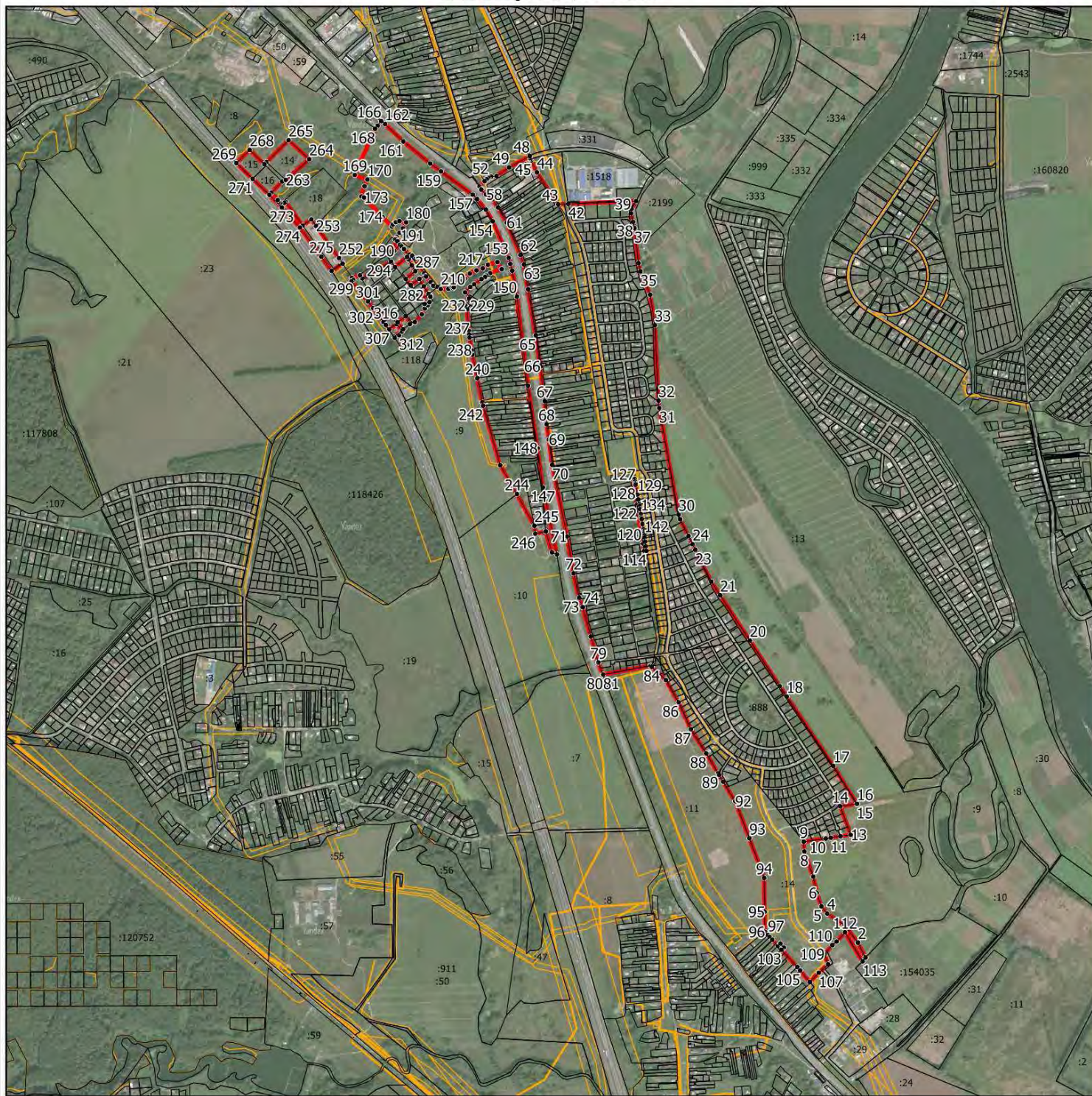
Обозначение характерных точек границ	Существующие координаты, м		Измененные (уточненные) координаты, м		Метод определения координат характерной точки	Средняя квадратическая погрешность положения характерной точки (Mf), м	Описание обозначения точки на местности (при наличии)
	X	Y	X	Y			
1	2	3	4	5	6	7	8
-	-	-	-	-	-	-	

3. Сведения о характерных точках части (частей) границы объекта

Обозначение характерных точек границ	Существующие координаты, м		Измененные (уточненные) координаты, м		Метод определения координат характерной точки	Средняя квадратическая погрешность положения характерной точки (Mf), м	Описание обозначения точки на местности (при наличии)
	X	Y	X	Y			
1	2	3	4	5	6	7	8
-	-	-	-	-	-	-	

Раздел 4

План границ объекта



Масштаб 1:20 000

Условные обозначения:

- - граница объекта, местоположение которого описано
- - границы муниципальных образований
- - границы зон с особыми условиями использования территорий
- - границы земельных участков по сведениям ЕГРН
- - поворотная точка границ объекта

Подпись _____ Дата « _____ » _____ 20__ г.

Место для оттиска печати лица, составившего описание местоположения границ объекта

ОПИСАНИЕ МЕСТОПОЛОЖЕНИЯ ГРАНИЦ

с. Малахово

(наименование объекта, местоположение границ которого описано (далее - объект))

Раздел 1

Сведения об объекте

№ п/п	Характеристики объекта	Описание характеристик
1	2	3
1.	Местоположение объекта	Московская область, Раменский городской округ
2.	Площадь объекта +/- величина погрешности определения площади (Р +/- Дельта Р)	395124 кв. м ± 220 кв. м
3.	Иные характеристики объекта	

Раздел 2

Сведения о местоположении границ объекта

1. Система координат МСК-50, зона 2

2. Сведения о характерных точках границ объекта

Обозначение характерных точек границ	Координаты, м		Метод определения координат характерной точки	Средняя квадратическая погрешность положения характерной точки (Мт), м	Описание обозначения точки на местности (при наличии)
	X	Y			
1	2	3	4	5	6
Участок 1					
1	2233986.53	439145.95	Картометрический	0,1	-
2	2234048.69	439149.07	Картометрический	0,1	-
3	2234056.42	439151.34	Картометрический	0,1	-
4	2234047.83	439139.13	Картометрический	0,1	-
5	2234098.58	439153.02	Картометрический	0,1	-
6	2234097.65	439161.87	Картометрический	0,1	-
7	2234108.79	439166.63	Картометрический	0,1	-
8	2234150.41	439176.30	Картометрический	0,1	-
9	2234202.45	439182.99	Картометрический	0,1	-
10	2234249.28	439183.73	Картометрический	0,1	-
11	2234276.79	439181.50	Картометрический	0,1	-
12	2234308.31	439178.50	Картометрический	0,1	-
13	2234340.50	439173.15	Картометрический	0,1	-
14	2234346.72	439170.28	Картометрический	0,1	-
15	2234348.74	439171.18	Картометрический	0,1	-
16	2234385.24	439170.69	Картометрический	0,1	-
17	2234393.49	439169.10	Картометрический	0,1	-
18	2234417.05	439176.00	Картометрический	0,1	-
19	2234433.70	439194.68	Картометрический	0,1	-
20	2234443.04	439212.15	Картометрический	0,1	-
21	2234443.86	439244.64	Картометрический	0,1	-
22	2234445.89	439270.23	Картометрический	0,1	-
23	2234454.15	439269.12	Картометрический	0,1	-
24	2234455.49	439281.42	Картометрический	0,1	-
25	2234458.36	439287.62	Картометрический	0,1	-
26	2234463.98	439286.73	Картометрический	0,1	-

Раздел 2

Сведения о местоположении границ объекта

Обозначение характерных точек границ	Координаты, м		Метод определения координат характерной точки	Средняя квадратическая погрешность положения характерной точки (Mf), м	Описание обозначения точки на местности (при наличии)
	X	Y			
1	2	3	4	5	6
27	2234465.75	439286.45	Картометрический	0,1	-
28	2234465.83	439286.44	Картометрический	0,1	-
29	2234472.95	439285.26	Картометрический	0,1	-
30	2234488.62	439282.65	Картометрический	0,1	-
31	2234488.75	439282.63	Картометрический	0,1	-
32	2234498.23	439280.92	Картометрический	0,1	-
33	2234501.41	439283.29	Картометрический	0,1	-
34	2234501.41	439283.19	Картометрический	0,1	-
35	2234545.59	439271.02	Картометрический	0,1	-
36	2234575.51	439256.41	Картометрический	0,1	-
37	2234596.76	439235.00	Картометрический	0,1	-
38	2234613.09	439209.09	Картометрический	0,1	-
39	2234622.83	439146.12	Картометрический	0,1	-
40	2234703.62	439119.97	Картометрический	0,1	-
41	2234697.38	438979.53	Картометрический	0,1	-
42	2234634.84	438985.42	Картометрический	0,1	-
43	2234633.59	438985.28	Картометрический	0,1	-
44	2234634.48	438977.13	Картометрический	0,1	-
45	2234634.49	438977.05	Картометрический	0,1	-
46	2234631.22	438978.72	Картометрический	0,1	-
47	2234663.02	438786.11	Картометрический	0,1	-
48	2234589.18	438585.30	Картометрический	0,1	-
49	2234583.69	438570.37	Картометрический	0,1	-
50	2234570.12	438576.20	Картометрический	0,1	-
51	2234482.35	438607.15	Картометрический	0,1	-
52	2234480.97	438595.47	Картометрический	0,1	-
53	2234457.59	438596.97	Картометрический	0,1	-
54	2234449.24	438597.51	Картометрический	0,1	-
55	2234433.08	438598.54	Картометрический	0,1	-
56	2234386.53	438600.05	Картометрический	0,1	-

Раздел 2

Сведения о местоположении границ объекта

Обозначение характерных точек границ	Координаты, м		Метод определения координат характерной точки	Средняя квадратическая погрешность положения характерной точки (Mf), м	Описание обозначения точки на местности (при наличии)
	X	Y			
1	2	3	4	5	6
57	2234378.01	438600.33	Картометрический	0,1	-
58	2234377.13	438610.14	Картометрический	0,1	-
59	2234377.42	438614.19	Картометрический	0,1	-
60	2234387.21	438755.37	Картометрический	0,1	-
61	2234105.40	438775.38	Картометрический	0,1	-
62	2234115.54	438680.54	Картометрический	0,1	-
63	2234201.73	438589.12	Картометрический	0,1	-
64	2234084.25	438542.25	Картометрический	0,1	-
65	2234084.65	438554.97	Картометрический	0,1	-
66	2234046.54	438659.32	Картометрический	0,1	-
67	2233990.75	438764.67	Картометрический	0,1	-
68	2233979.30	438767.88	Картометрический	0,1	-
69	2233942.18	438779.79	Картометрический	0,1	-
70	2233892.69	438786.20	Картометрический	0,1	-
71	2233866.57	438778.41	Картометрический	0,1	-
72	2233849.16	438780.25	Картометрический	0,1	-
73	2233841.83	438784.37	Картометрический	0,1	-
74	2233840.00	438799.04	Картометрический	0,1	-
75	2233845.95	438817.82	Картометрический	0,1	-
76	2233852.37	438850.81	Картометрический	0,1	-
77	2233849.39	438910.98	Картометрический	0,1	-
78	2233841.62	438955.14	Картометрический	0,1	-
79	2233852.12	438995.37	Картометрический	0,1	-
80	2233879.09	439043.23	Картометрический	0,1	-
81	2233906.59	439073.71	Картометрический	0,1	-
82	2233946.73	439106.42	Картометрический	0,1	-
1	2233986.53	439145.95	Картометрический	0,1	-

Раздел 2

Сведения о местоположении границ объекта

3. Сведения о характерных точках части (частей) границы объекта

Обозначение характерных точек границ	Координаты, м		Метод определения координат характерной точки	Средняя квадратическая погрешность положения характерной точки (Mt), м	Описание обозначения точки на местности (при наличии)
	X	Y			
1	2	3	4	5	6
-	-	-	-	-	-

Раздел 3

Сведения о местоположении измененных (уточненных) границ объекта

1. Система координат -

2. Сведения о характерных точках границ объекта

Обозначение характерных точек границ	Существующие координаты, м		Измененные (уточненные) координаты, м		Метод определения координат характерной точки	Средняя квадратическая погрешность положения характерной точки (Mf), м	Описание обозначения точки на местности (при наличии)
	X	Y	X	Y			
1	2	3	4	5	6	7	8
-	-	-	-	-	-	-	

3. Сведения о характерных точках части (частей) границы объекта

Обозначение характерных точек границ	Существующие координаты, м		Измененные (уточненные) координаты, м		Метод определения координат характерной точки	Средняя квадратическая погрешность положения характерной точки (Mf), м	Описание обозначения точки на местности (при наличии)
	X	Y	X	Y			
1	2	3	4	5	6	7	8
-	-	-	-	-	-	-	

Раздел 4
План границ объекта



Масштаб 1:4 500

Условные обозначения:

- - граница объекта, местоположение которого описано
- - границы муниципальных образований
- - границы зон с особыми условиями использования территорий
- - границы земельных участков по сведениям ЕГРН
- - поворотная точка границ объекта

Подпись _____ Дата « » 20__ г.

Место для оттиска печати лица, составившего описание местоположения границ объекта

ОПИСАНИЕ МЕСТОПОЛОЖЕНИЯ ГРАНИЦ

с. Малышево

(наименование объекта, местоположение границ которого описано (далее - объект))

Раздел 1

Сведения об объекте

№ п/п	Характеристики объекта	Описание характеристик
1	2	3
1.	Местоположение объекта	Московская область, Раменский городской округ
2.	Площадь объекта +/- величина погрешности определения площади (P +/- Дельта P)	1470853 кв. м ± 424 кв. м
3.	Иные характеристики объекта	

Раздел 2

Сведения о местоположении границ объекта

1. Система координат МСК-50, зона 2

2. Сведения о характерных точках границ объекта

Обозначение характерных точек границ	Координаты, м		Метод определения координат характерной точки	Средняя квадратическая погрешность положения характерной точки (Мт), м	Описание обозначения точки на местности (при наличии)
	X	Y			
1	2	3	4	5	6
Участок 1					
1	2240788.66	439803.23	Картометрический	0,1	-
2	2240791.47	439801.22	Картометрический	0,1	-
3	2240795.62	439799.38	Картометрический	0,1	-
4	2240831.07	439780.30	Картометрический	0,1	-
5	2240877.39	439759.35	Картометрический	0,1	-
6	2240892.87	439761.80	Картометрический	0,1	-
7	2240901.08	439757.59	Картометрический	0,1	-
8	2240939.56	439737.13	Картометрический	0,1	-
9	2240955.13	439728.85	Картометрический	0,1	-
10	2240994.43	439707.46	Картометрический	0,1	-
11	2241016.40	439695.18	Картометрический	0,1	-
12	2241078.72	439661.47	Картометрический	0,1	-
13	2241178.61	439702.80	Картометрический	0,1	-
14	2241178.78	439698.71	Картометрический	0,1	-
15	2241180.98	439645.96	Картометрический	0,1	-
16	2241181.51	439646.23	Картометрический	0,1	-
17	2241232.45	439449.65	Картометрический	0,1	-
18	2241233.91	439443.95	Картометрический	0,1	-
19	2241243.12	439412.56	Картометрический	0,1	-
20	2241245.67	439403.90	Картометрический	0,1	-
21	2241252.60	439380.31	Картометрический	0,1	-
22	2241257.60	439378.70	Картометрический	0,1	-
23	2241270.25	439374.64	Картометрический	0,1	-
24	2241279.25	439364.64	Картометрический	0,1	-
25	2241283.56	439347.12	Картометрический	0,1	-
26	2241290.20	439319.93	Картометрический	0,1	-

Раздел 2

Сведения о местоположении границ объекта

Обозначение характерных точек границ	Координаты, м		Метод определения координат характерной точки	Средняя квадратическая погрешность положения характерной точки (Mf), м	Описание обозначения точки на местности (при наличии)
	X	Y			
1	2	3	4	5	6
27	2241327.79	439248.53	Картометрический	0,1	-
28	2241339.15	439211.35	Картометрический	0,1	-
29	2241341.99	439202.03	Картометрический	0,1	-
30	2241347.24	439192.76	Картометрический	0,1	-
31	2241353.12	439182.36	Картометрический	0,1	-
32	2241355.88	439179.66	Картометрический	0,1	-
33	2241360.69	439174.96	Картометрический	0,1	-
34	2241370.78	439163.54	Картометрический	0,1	-
35	2241373.17	439160.84	Картометрический	0,1	-
36	2241390.01	439141.78	Картометрический	0,1	-
37	2241402.21	439127.97	Картометрический	0,1	-
38	2241414.86	439113.68	Картометрический	0,1	-
39	2241421.46	439098.44	Картометрический	0,1	-
40	2241431.58	439075.08	Картометрический	0,1	-
41	2241441.72	439051.67	Картометрический	0,1	-
42	2241451.85	439028.28	Картометрический	0,1	-
43	2241461.97	439004.93	Картометрический	0,1	-
44	2241472.11	438981.53	Картометрический	0,1	-
45	2241474.16	438976.80	Картометрический	0,1	-
46	2241470.09	438963.84	Картометрический	0,1	-
47	2241467.29	438954.85	Картометрический	0,1	-
48	2241465.90	438950.51	Картометрический	0,1	-
49	2241462.71	438940.28	Картометрический	0,1	-
50	2241467.83	438926.35	Картометрический	0,1	-
51	2241473.55	438910.93	Картометрический	0,1	-
52	2241479.56	438903.33	Картометрический	0,1	-
53	2241486.90	438894.05	Картометрический	0,1	-
54	2241510.71	438886.41	Картометрический	0,1	-
55	2241538.10	438864.87	Картометрический	0,1	-
56	2241547.45	438857.50	Картометрический	0,1	-

Раздел 2

Сведения о местоположении границ объекта

Обозначение характерных точек границ	Координаты, м		Метод определения координат характерной точки	Средняя квадратическая погрешность положения характерной точки (Mf), м	Описание обозначения точки на местности (при наличии)
	X	Y			
1	2	3	4	5	6
57	2241556.16	438845.64	Картометрический	0,1	-
58	2241562.19	438837.45	Картометрический	0,1	-
59	2241574.16	438846.62	Картометрический	0,1	-
60	2241588.85	438857.87	Картометрический	0,1	-
61	2241604.36	438822.21	Картометрический	0,1	-
62	2241606.55	438819.34	Картометрический	0,1	-
63	2241630.68	438787.86	Картометрический	0,1	-
64	2241632.97	438784.83	Картометрический	0,1	-
65	2241627.00	438772.62	Картометрический	0,1	-
66	2241620.20	438758.83	Картометрический	0,1	-
67	2241534.12	438583.80	Картометрический	0,1	-
68	2241543.64	438578.02	Картометрический	0,1	-
69	2241568.14	438553.72	Картометрический	0,1	-
70	2241583.99	438565.75	Картометрический	0,1	-
71	2241593.87	438562.10	Картометрический	0,1	-
72	2241609.01	438577.36	Картометрический	0,1	-
73	2241628.85	438570.07	Картометрический	0,1	-
74	2241641.49	438559.79	Картометрический	0,1	-
75	2241652.34	438551.26	Картометрический	0,1	-
76	2241660.82	438544.28	Картометрический	0,1	-
77	2241661.32	438544.68	Картометрический	0,1	-
78	2241666.13	438540.92	Картометрический	0,1	-
79	2242512.15	439216.58	Картометрический	0,1	-
80	2242540.72	439274.77	Картометрический	0,1	-
81	2242606.34	439398.73	Картометрический	0,1	-
82	2242608.75	439403.11	Картометрический	0,1	-
83	2242613.74	439413.12	Картометрический	0,1	-
84	2242664.38	439388.22	Картометрический	0,1	-
85	2242672.63	439383.87	Картометрический	0,1	-
86	2242690.61	439374.52	Картометрический	0,1	-

Раздел 2

Сведения о местоположении границ объекта

Обозначение характерных точек границ	Координаты, м		Метод определения координат характерной точки	Средняя квадратическая погрешность положения характерной точки (Mf), м	Описание обозначения точки на местности (при наличии)
	X	Y			
1	2	3	4	5	6
87	2242699.49	439369.92	Картометрический	0,1	-
88	2242736.19	439350.87	Картометрический	0,1	-
89	2242806.52	439314.36	Картометрический	0,1	-
90	2242836.45	439295.79	Картометрический	0,1	-
91	2242834.69	439280.81	Картометрический	0,1	-
92	2242826.12	439263.21	Картометрический	0,1	-
93	2242852.15	439250.21	Картометрический	0,1	-
94	2242874.22	439280.14	Картометрический	0,1	-
95	2242875.95	439282.48	Картометрический	0,1	-
96	2242897.39	439297.83	Картометрический	0,1	-
97	2242900.29	439297.50	Картометрический	0,1	-
98	2242929.31	439302.91	Картометрический	0,1	-
99	2242932.01	439304.15	Картометрический	0,1	-
100	2242933.99	439305.89	Картометрический	0,1	-
101	2242977.02	439357.72	Картометрический	0,1	-
102	2242968.28	439363.03	Картометрический	0,1	-
103	2242931.20	439385.57	Картометрический	0,1	-
104	2242867.61	439415.76	Картометрический	0,1	-
105	2242774.82	439464.64	Картометрический	0,1	-
106	2242756.43	439474.33	Картометрический	0,1	-
107	2242729.55	439487.66	Картометрический	0,1	-
108	2242729.24	439487.08	Картометрический	0,1	-
109	2242695.51	439502.03	Картометрический	0,1	-
110	2242666.99	439517.18	Картометрический	0,1	-
111	2242664.52	439512.66	Картометрический	0,1	-
112	2242633.16	439450.20	Картометрический	0,1	-
113	2242634.33	439449.56	Картометрический	0,1	-
114	2242631.92	439445.18	Картометрический	0,1	-
115	2242627.54	439447.59	Картометрический	0,1	-
116	2242629.95	439451.97	Картометрический	0,1	-

Раздел 2

Сведения о местоположении границ объекта

Обозначение характерных точек границ	Координаты, м		Метод определения координат характерной точки	Средняя квадратическая погрешность положения характерной точки (Mf), м	Описание обозначения точки на местности (при наличии)
	X	Y			
1	2	3	4	5	6
117	2242630.54	439451.64	Картометрический	0,1	-
118	2242665.69	439521.27	Картометрический	0,1	-
119	2242666.88	439521.68	Картометрический	0,1	-
120	2242711.26	439591.72	Картометрический	0,1	-
121	2242703.32	439597.02	Картометрический	0,1	-
122	2242710.62	439607.58	Картометрический	0,1	-
123	2242704.01	439612.21	Картометрический	0,1	-
124	2242761.40	439708.53	Картометрический	0,1	-
125	2242748.43	439731.18	Картометрический	0,1	-
126	2242693.44	439777.72	Картометрический	0,1	-
127	2242616.36	439832.06	Картометрический	0,1	-
128	2242628.98	439853.70	Картометрический	0,1	-
129	2242600.71	439874.93	Картометрический	0,1	-
130	2242588.60	439884.67	Картометрический	0,1	-
131	2242586.26	439881.81	Картометрический	0,1	-
132	2242582.88	439880.09	Картометрический	0,1	-
133	2242572.43	439886.35	Картометрический	0,1	-
134	2242568.16	439880.11	Картометрический	0,1	-
135	2242563.28	439883.44	Картометрический	0,1	-
136	2242566.90	439888.75	Картометрический	0,1	-
137	2242530.35	439913.90	Картометрический	0,1	-
138	2242525.98	439919.56	Картометрический	0,1	-
139	2242522.51	439917.05	Картометрический	0,1	-
140	2242507.38	439925.96	Картометрический	0,1	-
141	2242498.66	439932.53	Картометрический	0,1	-
142	2242494.72	439935.58	Картометрический	0,1	-
143	2242475.86	439950.08	Картометрический	0,1	-
144	2242448.35	439977.32	Картометрический	0,1	-
145	2242441.18	439983.62	Картометрический	0,1	-
146	2242432.53	439986.48	Картометрический	0,1	-

Раздел 2

Сведения о местоположении границ объекта

Обозначение характерных точек границ	Координаты, м		Метод определения координат характерной точки	Средняя квадратическая погрешность положения характерной точки (Mf), м	Описание обозначения точки на местности (при наличии)
	X	Y			
1	2	3	4	5	6
147	2242415.51	439970.83	Картометрический	0,1	-
148	2242416.69	439970.40	Картометрический	0,1	-
149	2242440.73	439939.84	Картометрический	0,1	-
150	2242448.03	439945.43	Картометрический	0,1	-
151	2242450.19	439943.30	Картометрический	0,1	-
152	2242467.05	439926.69	Картометрический	0,1	-
153	2242466.82	439925.41	Картометрический	0,1	-
154	2242465.21	439916.38	Картометрический	0,1	-
155	2242475.31	439916.84	Картометрический	0,1	-
156	2242480.57	439920.60	Картометрический	0,1	-
157	2242483.65	439919.36	Картометрический	0,1	-
158	2242487.52	439917.58	Картометрический	0,1	-
159	2242497.62	439910.53	Картометрический	0,1	-
160	2242515.59	439897.87	Картометрический	0,1	-
161	2242522.53	439892.93	Картометрический	0,1	-
162	2242519.81	439887.21	Картометрический	0,1	-
163	2242505.45	439880.89	Картометрический	0,1	-
164	2242501.95	439876.15	Картометрический	0,1	-
165	2242498.85	439871.96	Картометрический	0,1	-
166	2242493.28	439878.63	Картометрический	0,1	-
167	2242492.24	439879.72	Картометрический	0,1	-
168	2242486.92	439884.57	Картометрический	0,1	-
169	2242485.67	439885.55	Картометрический	0,1	-
170	2242478.93	439890.11	Картометрический	0,1	-
171	2242478.15	439890.59	Картометрический	0,1	-
172	2242471.88	439894.10	Картометрический	0,1	-
173	2242470.03	439894.92	Картометрический	0,1	-
174	2242464.14	439896.92	Картометрический	0,1	-
175	2242461.77	439897.44	Картометрический	0,1	-
176	2242455.51	439898.10	Картометрический	0,1	-

Раздел 2

Сведения о местоположении границ объекта

Обозначение характерных точек границ	Координаты, м		Метод определения координат характерной точки	Средняя квадратическая погрешность положения характерной точки (Mf), м	Описание обозначения точки на местности (при наличии)
	X	Y			
1	2	3	4	5	6
177	2242453.51	439898.13	Картометрический	0,1	-
178	2242447.25	439897.66	Картометрический	0,1	-
179	2242446.36	439897.55	Картометрический	0,1	-
180	2242438.57	439896.32	Картометрический	0,1	-
181	2242437.30	439896.04	Картометрический	0,1	-
182	2242428.86	439893.66	Картометрический	0,1	-
183	2242421.69	439892.05	Картометрический	0,1	-
184	2242418.82	439892.20	Картометрический	0,1	-
185	2242417.31	439890.48	Картометрический	0,1	-
186	2242409.13	439888.19	Картометрический	0,1	-
187	2242396.35	439896.90	Картометрический	0,1	-
188	2242368.13	439921.81	Картометрический	0,1	-
189	2242355.83	439932.57	Картометрический	0,1	-
190	2242353.93	439933.29	Картометрический	0,1	-
191	2242326.55	439954.50	Картометрический	0,1	-
192	2242319.27	439958.22	Картометрический	0,1	-
193	2242318.27	439958.66	Картометрический	0,1	-
194	2242300.52	439965.60	Картометрический	0,1	-
195	2242299.80	439965.85	Картометрический	0,1	-
196	2242284.32	439970.69	Картометрический	0,1	-
197	2242283.22	439970.97	Картометрический	0,1	-
198	2242266.31	439974.39	Картометрический	0,1	-
199	2242265.40	439974.54	Картометрический	0,1	-
200	2242250.68	439976.25	Картометрический	0,1	-
201	2242250.26	439976.29	Картометрический	0,1	-
202	2242226.66	439978.10	Картометрический	0,1	-
203	2242200.09	439958.08	Картометрический	0,1	-
204	2242116.59	439964.50	Картометрический	0,1	-
205	2242109.27	439964.79	Картометрический	0,1	-
206	2242109.37	439937.87	Картометрический	0,1	-

Раздел 2

Сведения о местоположении границ объекта

Обозначение характерных точек границ	Координаты, м		Метод определения координат характерной точки	Средняя квадратическая погрешность положения характерной точки (Mf), м	Описание обозначения точки на местности (при наличии)
	X	Y			
1	2	3	4	5	6
207	2242098.72	439937.88	Картометрический	0,1	-
208	2242098.53	439925.72	Картометрический	0,1	-
209	2242081.12	439926.09	Картометрический	0,1	-
210	2242081.81	439913.01	Картометрический	0,1	-
211	2242039.96	439911.39	Картометрический	0,1	-
212	2242042.51	439894.06	Картометрический	0,1	-
213	2242050.11	439889.18	Картометрический	0,1	-
214	2241996.79	439860.46	Картометрический	0,1	-
215	2242015.81	439827.38	Картометрический	0,1	-
216	2242026.25	439809.18	Картометрический	0,1	-
217	2242032.85	439812.98	Картометрический	0,1	-
218	2242036.90	439815.30	Картометрический	0,1	-
219	2242048.94	439816.56	Картометрический	0,1	-
220	2242067.42	439818.48	Картометрический	0,1	-
221	2242100.21	439821.87	Картометрический	0,1	-
222	2242100.71	439821.62	Картометрический	0,1	-
223	2242101.24	439821.35	Картометрический	0,1	-
224	2242101.24	439821.34	Картометрический	0,1	-
225	2242011.85	439762.49	Картометрический	0,1	-
226	2241928.87	439871.96	Картометрический	0,1	-
227	2241909.72	439897.22	Картометрический	0,1	-
228	2241915.61	439967.95	Картометрический	0,1	-
229	2241903.90	439967.92	Картометрический	0,1	-
230	2241903.89	439967.27	Картометрический	0,1	-
231	2241903.89	439943.01	Картометрический	0,1	-
232	2241900.40	439943.08	Картометрический	0,1	-
233	2241900.14	439939.40	Картометрический	0,1	-
234	2241897.93	439915.12	Картометрический	0,1	-
235	2241868.96	439915.79	Картометрический	0,1	-
236	2241867.10	439916.39	Картометрический	0,1	-

Раздел 2

Сведения о местоположении границ объекта

Обозначение характерных точек границ	Координаты, м		Метод определения координат характерной точки	Средняя квадратическая погрешность положения характерной точки (Mf), м	Описание обозначения точки на местности (при наличии)
	X	Y			
1	2	3	4	5	6
237	2241867.05	439939.51	Картометрический	0,1	-
238	2241866.95	439943.77	Картометрический	0,1	-
239	2241858.41	439943.95	Картометрический	0,1	-
240	2241859.04	439967.81	Картометрический	0,1	-
241	2241856.29	439967.81	Картометрический	0,1	-
242	2241855.97	439967.81	Картометрический	0,1	-
243	2241820.26	439968.76	Картометрический	0,1	-
244	2241819.95	439968.77	Картометрический	0,1	-
245	2241819.10	439939.70	Картометрический	0,1	-
246	2241808.50	439928.48	Картометрический	0,1	-
247	2241793.52	439928.50	Картометрический	0,1	-
248	2241788.58	439931.89	Картометрический	0,1	-
249	2241779.09	439932.47	Картометрический	0,1	-
250	2241768.09	439933.16	Картометрический	0,1	-
251	2241767.41	439928.85	Картометрический	0,1	-
252	2241764.20	439924.13	Картометрический	0,1	-
253	2241760.76	439919.08	Картометрический	0,1	-
254	2241742.58	439931.44	Картометрический	0,1	-
255	2241741.46	439943.35	Картометрический	0,1	-
256	2241742.05	439957.77	Картометрический	0,1	-
257	2241727.02	439940.87	Картометрический	0,1	-
258	2241724.77	439938.81	Картометрический	0,1	-
259	2241670.94	439879.22	Картометрический	0,1	-
260	2241638.84	439858.15	Картометрический	0,1	-
261	2241574.34	439851.42	Картометрический	0,1	-
262	2241436.07	439852.81	Картометрический	0,1	-
263	2241419.07	439857.18	Картометрический	0,1	-
264	2241400.42	439852.66	Картометрический	0,1	-
265	2241372.67	439843.77	Картометрический	0,1	-
266	2241356.45	439841.54	Картометрический	0,1	-

Раздел 2

Сведения о местоположении границ объекта

Обозначение характерных точек границ	Координаты, м		Метод определения координат характерной точки	Средняя квадратическая погрешность положения характерной точки (Mf), м	Описание обозначения точки на местности (при наличии)
	X	Y			
1	2	3	4	5	6
267	2241337.55	439843.15	Картометрический	0,1	-
268	2241333.28	439844.54	Картометрический	0,1	-
269	2241330.77	439847.52	Картометрический	0,1	-
270	2241329.17	439852.04	Картометрический	0,1	-
271	2241318.87	439852.49	Картометрический	0,1	-
272	2241314.98	439852.66	Картометрический	0,1	-
273	2241292.28	439853.12	Картометрический	0,1	-
274	2241279.86	439864.36	Картометрический	0,1	-
275	2241277.61	439863.86	Картометрический	0,1	-
276	2241184.19	439864.52	Картометрический	0,1	-
277	2241174.12	439867.48	Картометрический	0,1	-
278	2241151.22	439873.71	Картометрический	0,1	-
279	2241139.66	439877.12	Картометрический	0,1	-
280	2241114.00	439884.69	Картометрический	0,1	-
281	2241095.47	439890.16	Картометрический	0,1	-
282	2241071.55	439897.43	Картометрический	0,1	-
283	2241046.94	439905.02	Картометрический	0,1	-
284	2241023.46	439911.62	Картометрический	0,1	-
285	2240997.00	439919.85	Картометрический	0,1	-
286	2240997.29	439920.93	Картометрический	0,1	-
287	2240973.70	439929.21	Картометрический	0,1	-
288	2240955.98	439933.00	Картометрический	0,1	-
289	2240953.44	439932.72	Картометрический	0,1	-
290	2240950.49	439931.77	Картометрический	0,1	-
291	2240947.94	439930.82	Картометрический	0,1	-
292	2240945.54	439929.02	Картометрический	0,1	-
293	2240943.09	439925.07	Картометрический	0,1	-
294	2240942.02	439921.35	Картометрический	0,1	-
295	2240936.36	439898.50	Картометрический	0,1	-
296	2240926.24	439861.49	Картометрический	0,1	-

Раздел 2

Сведения о местоположении границ объекта

Обозначение характерных точек границ	Координаты, м		Метод определения координат характерной точки	Средняя квадратическая погрешность положения характерной точки (Mf), м	Описание обозначения точки на местности (при наличии)
	X	Y			
1	2	3	4	5	6
297	2240902.80	439872.68	Картометрический	0,1	-
298	2240883.59	439878.27	Картометрический	0,1	-
299	2240864.35	439883.72	Картометрический	0,1	-
300	2240844.48	439897.35	Картометрический	0,1	-
301	2240825.42	439916.22	Картометрический	0,1	-
302	2240818.38	439922.98	Картометрический	0,1	-
303	2240815.55	439927.14	Картометрический	0,1	-
304	2240803.11	439913.34	Картометрический	0,1	-
305	2240798.68	439908.42	Картометрический	0,1	-
306	2240790.97	439843.31	Картометрический	0,1	-
307	2240790.89	439842.63	Картометрический	0,1	-
308	2240789.29	439814.42	Картометрический	0,1	-
1	2240788.66	439803.23	Картометрический	0,1	-
309	2242489.71	439836.23	Картометрический	0,1	-
310	2242475.95	439834.77	Картометрический	0,1	-
311	2242462.65	439828.49	Картометрический	0,1	-
312	2242462.51	439828.43	Картометрический	0,1	-
313	2242449.05	439848.03	Картометрический	0,1	-
314	2242449.41	439848.54	Картометрический	0,1	-
315	2242446.61	439863.04	Картометрический	0,1	-
316	2242441.58	439866.61	Картометрический	0,1	-
317	2242436.24	439872.87	Картометрический	0,1	-
318	2242442.66	439874.69	Картометрический	0,1	-
319	2242449.36	439875.76	Картометрический	0,1	-
320	2242454.18	439876.12	Картометрический	0,1	-
321	2242458.24	439875.69	Картометрический	0,1	-
322	2242462.01	439874.41	Картометрический	0,1	-
323	2242466.99	439871.62	Картометрический	0,1	-
324	2242472.69	439867.77	Картометрический	0,1	-
325	2242476.86	439863.97	Картометрический	0,1	-

Раздел 2

Сведения о местоположении границ объекта

Обозначение характерных точек границ	Координаты, м		Метод определения координат характерной точки	Средняя квадратическая погрешность положения характерной точки (Mf), м	Описание обозначения точки на местности (при наличии)
	X	Y			
1	2	3	4	5	6
326	2242482.99	439856.62	Картометрический	0,1	-
327	2242486.06	439852.85	Картометрический	0,1	-
328	2242487.59	439848.99	Картометрический	0,1	-
329	2242489.62	439841.70	Картометрический	0,1	-
309	2242489.71	439836.23	Картометрический	0,1	-
330	2242033.11	439813.13	Картометрический	0,1	-
331	2242036.88	439815.30	Картометрический	0,1	-
332	2242036.89	439815.30	Картометрический	0,1	-
330	2242033.11	439813.13	Картометрический	0,1	-
333	2242280.26	440095.68	Картометрический	0,1	-
334	2242265.74	440119.79	Картометрический	0,1	-
335	2242254.71	440131.13	Картометрический	0,1	-
336	2242250.79	440135.74	Картометрический	0,1	-
337	2242229.95	440124.81	Картометрический	0,1	-
338	2242220.87	440117.02	Картометрический	0,1	-
339	2242220.62	440110.80	Картометрический	0,1	-
340	2242218.28	440108.51	Картометрический	0,1	-
341	2242212.48	440102.83	Картометрический	0,1	-
342	2242211.29	440101.68	Картометрический	0,1	-
343	2242206.38	440095.79	Картометрический	0,1	-
344	2242187.38	440075.64	Картометрический	0,1	-
345	2242183.75	440071.79	Картометрический	0,1	-
346	2242181.91	440070.97	Картометрический	0,1	-
347	2242190.06	440057.48	Картометрический	0,1	-
348	2242197.67	440044.10	Картометрический	0,1	-
349	2242191.18	440035.94	Картометрический	0,1	-
350	2242170.66	440012.95	Картометрический	0,1	-
351	2242155.63	439995.69	Картометрический	0,1	-
352	2242153.15	439991.58	Картометрический	0,1	-
353	2242153.25	439983.75	Картометрический	0,1	-

Раздел 2

Сведения о местоположении границ объекта

Обозначение характерных точек границ	Координаты, м		Метод определения координат характерной точки	Средняя квадратическая погрешность положения характерной точки (Mt), м	Описание обозначения точки на местности (при наличии)
	X	Y			
1	2	3	4	5	6
354	2242160.56	439983.19	Картометрический	0,1	-
355	2242180.76	440006.58	Картометрический	0,1	-
356	2242229.90	440052.90	Картометрический	0,1	-
357	2242236.82	440057.05	Картометрический	0,1	-
358	2242276.52	440096.14	Картометрический	0,1	-
333	2242280.26	440095.68	Картометрический	0,1	-

3. Сведения о характерных точках части (частей) границы объекта

Обозначение характерных точек границ	Координаты, м		Метод определения координат характерной точки	Средняя квадратическая погрешность положения характерной точки (Mt), м	Описание обозначения точки на местности (при наличии)
	X	Y			
1	2	3	4	5	6
-	-	-	-	-	-

Раздел 3

Сведения о местоположении измененных (уточненных) границ объекта

1. Система координат -

2. Сведения о характерных точках границ объекта

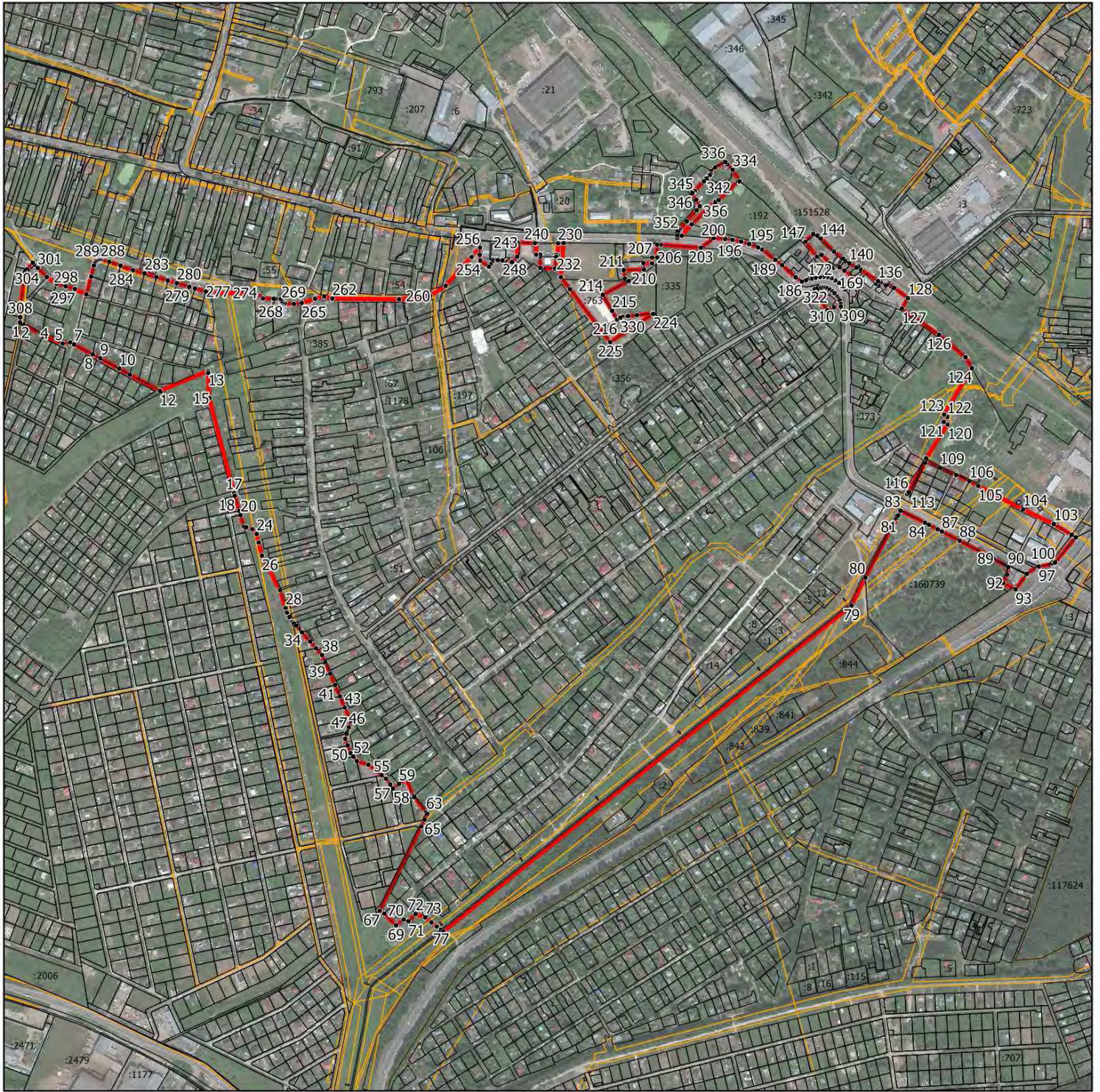
Обозначение характерных точек границ	Существующие координаты, м		Измененные (уточненные) координаты, м		Метод определения координат характерной точки	Средняя квадратическая погрешность положения характерной точки (Mf), м	Описание обозначения точки на местности (при наличии)
	X	Y	X	Y			
1	2	3	4	5	6	7	8
-	-	-	-	-	-	-	

3. Сведения о характерных точках части (частей) границы объекта

Обозначение характерных точек границ	Существующие координаты, м		Измененные (уточненные) координаты, м		Метод определения координат характерной точки	Средняя квадратическая погрешность положения характерной точки (Mf), м	Описание обозначения точки на местности (при наличии)
	X	Y	X	Y			
1	2	3	4	5	6	7	8
-	-	-	-	-	-	-	

Раздел 4

План границ объекта



Масштаб 1:11 000

Условные обозначения:

- - граница объекта, местоположение которого описано
- - границы муниципальных образований
- - границы зон с особыми условиями использования территорий
- - границы земельных участков по сведениям ЕГРН
- - поворотная точка границ объекта

Подпись _____ Дата « ____ » _____ 20__ г.

Место для оттиска печати лица, составившего описание местоположения границ объекта

ОПИСАНИЕ МЕСТОПОЛОЖЕНИЯ ГРАНИЦ

с. Марково

(наименование объекта, местоположение границ которого описано (далее - объект))

Раздел 1

Сведения об объекте

№ п/п	Характеристики объекта	Описание характеристик
1	2	3
1.	Местоположение объекта	Московская область, Раменский городской округ
2.	Площадь объекта +/- величина погрешности определения площади (Р +/- Дельта Р)	846849 кв. м ± 322 кв. м
3.	Иные характеристики объекта	

Раздел 2

Сведения о местоположении границ объекта

1. Система координат МСК-50, зона 2

2. Сведения о характерных точках границ объекта

Обозначение характерных точек границ	Координаты, м		Метод определения координат характерной точки	Средняя квадратическая погрешность положения характерной точки (Мт), м	Описание обозначения точки на местности (при наличии)
	X	Y			
1	2	3	4	5	6
Участок 1					
1	2235233.23	435680.05	Картометрический	0,1	-
2	2234999.35	435588.06	Картометрический	0,1	-
3	2235003.52	435551.69	Картометрический	0,1	-
4	2235019.49	435412.77	Картометрический	0,1	-
5	2235008.34	435397.95	Картометрический	0,1	-
6	2235008.29	435397.95	Картометрический	0,1	-
7	2234967.65	435400.66	Картометрический	0,1	-
8	2234947.08	435402.22	Картометрический	0,1	-
9	2234926.48	435403.51	Картометрический	0,1	-
10	2234885.68	435406.43	Картометрический	0,1	-
11	2234876.36	435407.02	Картометрический	0,1	-
12	2234856.00	435408.37	Картометрический	0,1	-
13	2234855.68	435408.39	Картометрический	0,1	-
14	2234847.77	435408.66	Картометрический	0,1	-
15	2234847.77	435408.35	Картометрический	0,1	-
16	2234781.43	435408.36	Картометрический	0,1	-
17	2234713.96	435727.74	Картометрический	0,1	-
18	2234709.75	435740.84	Картометрический	0,1	-
19	2234663.38	435722.34	Картометрический	0,1	-
20	2234646.57	435724.85	Картометрический	0,1	-
21	2234635.66	435719.10	Картометрический	0,1	-
22	2234608.29	435777.09	Картометрический	0,1	-
23	2234592.25	435806.19	Картометрический	0,1	-
24	2234580.21	435838.72	Картометрический	0,1	-
25	2234576.64	435853.66	Картометрический	0,1	-
26	2234540.71	435922.39	Картометрический	0,1	-

Раздел 2

Сведения о местоположении границ объекта

Обозначение характерных точек границ	Координаты, м		Метод определения координат характерной точки	Средняя квадратическая погрешность положения характерной точки (Mf), м	Описание обозначения точки на местности (при наличии)
	X	Y			
1	2	3	4	5	6
27	2234520.83	435912.72	Картометрический	0,1	-
28	2234479.57	435942.62	Картометрический	0,1	-
29	2234457.68	435934.45	Картометрический	0,1	-
30	2234436.44	435926.53	Картометрический	0,1	-
31	2234405.92	435918.39	Картометрический	0,1	-
32	2234381.96	435920.74	Картометрический	0,1	-
33	2234358.96	435923.37	Картометрический	0,1	-
34	2234292.83	435931.04	Картометрический	0,1	-
35	2234206.66	435951.88	Картометрический	0,1	-
36	2234093.83	435986.78	Картометрический	0,1	-
37	2234091.93	435995.96	Картометрический	0,1	-
38	2234090.93	436000.79	Картометрический	0,1	-
39	2234085.85	436005.02	Картометрический	0,1	-
40	2234083.67	436014.14	Картометрический	0,1	-
41	2234079.90	436025.08	Картометрический	0,1	-
42	2234079.19	436029.21	Картометрический	0,1	-
43	2234071.03	436027.49	Картометрический	0,1	-
44	2234061.13	436028.48	Картометрический	0,1	-
45	2234047.57	436030.94	Картометрический	0,1	-
46	2234034.01	436033.40	Картометрический	0,1	-
47	2234010.15	436038.50	Картометрический	0,1	-
48	2234008.66	436033.53	Картометрический	0,1	-
49	2233990.41	436036.92	Картометрический	0,1	-
50	2233969.14	436040.83	Картометрический	0,1	-
51	2233937.20	436047.29	Картометрический	0,1	-
52	2233893.67	436056.34	Картометрический	0,1	-
53	2233892.62	436059.43	Картометрический	0,1	-
54	2233873.89	436062.75	Картометрический	0,1	-
55	2233860.78	436062.66	Картометрический	0,1	-
56	2233865.19	436043.49	Картометрический	0,1	-

Раздел 2

Сведения о местоположении границ объекта

Обозначение характерных точек границ	Координаты, м		Метод определения координат характерной точки	Средняя квадратическая погрешность положения характерной точки (Mf), м	Описание обозначения точки на местности (при наличии)
	X	Y			
1	2	3	4	5	6
57	2233853.57	436009.78	Картометрический	0,1	-
58	2233874.88	435990.60	Картометрический	0,1	-
59	2233880.50	435985.55	Картометрический	0,1	-
60	2233907.68	435956.81	Картометрический	0,1	-
61	2233926.13	435922.34	Картометрический	0,1	-
62	2233945.21	435877.63	Картометрический	0,1	-
63	2233959.80	435857.73	Картометрический	0,1	-
64	2233975.19	435813.71	Картометрический	0,1	-
65	2233976.12	435811.12	Картометрический	0,1	-
66	2233981.09	435788.11	Картометрический	0,1	-
67	2233997.79	435761.98	Картометрический	0,1	-
68	2234003.84	435737.83	Картометрический	0,1	-
69	2234019.71	435715.53	Картометрический	0,1	-
70	2234030.02	435695.64	Картометрический	0,1	-
71	2234042.34	435674.02	Картометрический	0,1	-
72	2234051.97	435656.91	Картометрический	0,1	-
73	2234060.22	435638.63	Картометрический	0,1	-
74	2234099.35	435578.96	Картометрический	0,1	-
75	2234118.75	435520.67	Картометрический	0,1	-
76	2234162.50	435412.86	Картометрический	0,1	-
77	2234166.94	435404.83	Картометрический	0,1	-
78	2234169.09	435392.44	Картометрический	0,1	-
79	2234169.12	435392.32	Картометрический	0,1	-
80	2234172.06	435376.54	Картометрический	0,1	-
81	2234172.15	435376.12	Картометрический	0,1	-
82	2234175.33	435362.40	Картометрический	0,1	-
83	2234175.35	435362.31	Картометрический	0,1	-
84	2234177.25	435354.43	Картометрический	0,1	-
85	2234179.85	435342.92	Картометрический	0,1	-
86	2234180.04	435342.21	Картометрический	0,1	-

Раздел 2

Сведения о местоположении границ объекта

Обозначение характерных точек границ	Координаты, м		Метод определения координат характерной точки	Средняя квадратическая погрешность положения характерной точки (Mf), м	Описание обозначения точки на местности (при наличии)
	X	Y			
1	2	3	4	5	6
87	2234182.31	435334.79	Картометрический	0,1	-
88	2234182.45	435334.35	Картометрический	0,1	-
89	2234185.49	435325.85	Картометрический	0,1	-
90	2234185.59	435325.57	Картометрический	0,1	-
91	2234188.09	435319.15	Картометрический	0,1	-
92	2234188.26	435318.74	Картометрический	0,1	-
93	2234192.92	435308.22	Картометрический	0,1	-
94	2234193.05	435307.94	Картометрический	0,1	-
95	2234198.29	435297.04	Картометрический	0,1	-
96	2234198.37	435296.89	Картометрический	0,1	-
97	2234204.02	435285.64	Картометрический	0,1	-
98	2234207.52	435278.43	Картометрический	0,1	-
99	2234207.76	435277.97	Картометрический	0,1	-
100	2234212.82	435268.78	Картометрический	0,1	-
101	2234212.92	435268.61	Картометрический	0,1	-
102	2234218.63	435258.72	Картометрический	0,1	-
103	2234218.87	435258.33	Картометрический	0,1	-
104	2234224.52	435249.49	Картометрический	0,1	-
105	2234224.61	435249.37	Картометрический	0,1	-
106	2234229.67	435241.71	Картометрический	0,1	-
107	2234229.93	435241.34	Картометрический	0,1	-
108	2234234.99	435234.39	Картометрический	0,1	-
109	2234235.26	435234.04	Картометрический	0,1	-
110	2234239.91	435228.21	Картометрический	0,1	-
111	2234240.50	435227.55	Картометрический	0,1	-
112	2234246.09	435221.69	Картометрический	0,1	-
113	2234247.00	435220.85	Картометрический	0,1	-
114	2234252.30	435216.52	Картометрический	0,1	-
115	2234253.69	435215.57	Картометрический	0,1	-
116	2234259.13	435212.47	Картометрический	0,1	-

Раздел 2

Сведения о местоположении границ объекта

Обозначение характерных точек границ	Координаты, м		Метод определения координат характерной точки	Средняя квадратическая погрешность положения характерной точки (Mf), м	Описание обозначения точки на местности (при наличии)
	X	Y			
1	2	3	4	5	6
117	2234261.17	435211.60	Картометрический	0,1	-
118	2234265.44	435210.31	Картометрический	0,1	-
119	2234267.66	435209.90	Картометрический	0,1	-
120	2234271.55	435209.63	Картометрический	0,1	-
121	2234273.00	435209.64	Картометрический	0,1	-
122	2234276.80	435209.94	Картометрический	0,1	-
123	2234278.16	435210.14	Картометрический	0,1	-
124	2234282.34	435211.05	Картометрический	0,1	-
125	2234283.31	435211.31	Картометрический	0,1	-
126	2234289.17	435213.23	Картометрический	0,1	-
127	2234290.20	435213.63	Картометрический	0,1	-
128	2234290.43	435213.73	Картометрический	0,1	-
129	2234297.33	435216.87	Картометрический	0,1	-
130	2234297.82	435217.11	Картометрический	0,1	-
131	2234315.56	435225.89	Картометрический	0,1	-
132	2234489.13	435306.16	Картометрический	0,1	-
133	2234647.68	435353.09	Картометрический	0,1	-
134	2234687.31	435363.70	Картометрический	0,1	-
135	2234739.49	435377.96	Картометрический	0,1	-
136	2234773.27	435387.40	Картометрический	0,1	-
137	2234775.42	435389.11	Картометрический	0,1	-
138	2234785.97	435389.86	Картометрический	0,1	-
139	2234787.04	435389.87	Картометрический	0,1	-
140	2234816.64	435389.58	Картометрический	0,1	-
141	2234837.95	435388.99	Картометрический	0,1	-
142	2234854.84	435388.41	Картометрический	0,1	-
143	2234875.05	435387.06	Картометрический	0,1	-
144	2234875.09	435387.06	Картометрический	0,1	-
145	2234896.52	435385.71	Картометрический	0,1	-
146	2234923.96	435383.65	Картометрический	0,1	-

Раздел 2

Сведения о местоположении границ объекта

Обозначение характерных точек границ	Координаты, м		Метод определения координат характерной точки	Средняя квадратическая погрешность положения характерной точки (Mf), м	Описание обозначения точки на местности (при наличии)
	X	Y			
1	2	3	4	5	6
147	2234924.12	435383.64	Картометрический	0,1	-
148	2234940.00	435382.71	Картометрический	0,1	-
149	2234966.17	435380.71	Картометрический	0,1	-
150	2234966.27	435380.70	Картометрический	0,1	-
151	2235006.94	435378.00	Картометрический	0,1	-
152	2235030.09	435376.35	Картометрический	0,1	-
153	2235062.04	435373.88	Картометрический	0,1	-
154	2235087.20	435371.67	Картометрический	0,1	-
155	2235088.88	435371.46	Картометрический	0,1	-
156	2235107.19	435370.43	Картометрический	0,1	-
157	2235122.22	435366.75	Картометрический	0,1	-
158	2235139.25	435363.66	Картометрический	0,1	-
159	2235164.77	435358.53	Картометрический	0,1	-
160	2235190.76	435352.63	Картометрический	0,1	-
161	2235208.80	435348.15	Картометрический	0,1	-
162	2235231.84	435341.71	Картометрический	0,1	-
163	2235252.85	435334.88	Картометрический	0,1	-
164	2235253.69	435334.61	Картометрический	0,1	-
165	2235271.64	435330.22	Картометрический	0,1	-
166	2235288.44	435322.99	Картометрический	0,1	-
167	2235306.63	435316.23	Картометрический	0,1	-
168	2235329.15	435307.09	Картометрический	0,1	-
169	2235368.87	435289.61	Картометрический	0,1	-
170	2235392.95	435278.95	Картометрический	0,1	-
171	2235392.99	435278.94	Картометрический	0,1	-
172	2235395.25	435277.95	Картометрический	0,1	-
173	2235396.56	435280.01	Картометрический	0,1	-
174	2235406.10	435295.03	Картометрический	0,1	-
175	2235409.63	435300.58	Картометрический	0,1	-
176	2235438.59	435287.90	Картометрический	0,1	-

Раздел 2

Сведения о местоположении границ объекта

Обозначение характерных точек границ	Координаты, м		Метод определения координат характерной точки	Средняя квадратическая погрешность положения характерной точки (Mf), м	Описание обозначения точки на местности (при наличии)
	X	Y			
1	2	3	4	5	6
177	2235438.78	435287.82	Картометрический	0,1	-
178	2235461.69	435277.46	Картометрический	0,1	-
179	2235461.90	435277.36	Картометрический	0,1	-
180	2235472.12	435272.56	Картометрический	0,1	-
181	2235491.62	435264.57	Картометрический	0,1	-
182	2235506.39	435259.36	Картометрический	0,1	-
183	2235521.86	435254.57	Картометрический	0,1	-
184	2235548.78	435246.24	Картометрический	0,1	-
185	2235549.93	435245.83	Картометрический	0,1	-
186	2235559.00	435242.27	Картометрический	0,1	-
187	2235560.20	435241.74	Картометрический	0,1	-
188	2235570.15	435236.88	Картометрический	0,1	-
189	2235571.89	435235.90	Картометрический	0,1	-
190	2235571.76	435236.09	Картометрический	0,1	-
191	2235579.31	435231.09	Картометрический	0,1	-
192	2235579.57	435230.92	Картометрический	0,1	-
193	2235582.30	435229.10	Картометрический	0,1	-
194	2235582.34	435229.08	Картометрический	0,1	-
195	2235593.29	435220.78	Картометрический	0,1	-
196	2235594.34	435219.91	Картометрический	0,1	-
197	2235607.14	435208.43	Картометрический	0,1	-
198	2235607.43	435208.17	Картометрический	0,1	-
199	2235626.83	435189.94	Картометрический	0,1	-
200	2235649.12	435169.20	Картометрический	0,1	-
201	2235656.53	435163.43	Картометрический	0,1	-
202	2235670.26	435153.60	Картометрический	0,1	-
203	2235693.19	435138.76	Картометрический	0,1	-
204	2235716.32	435124.33	Картометрический	0,1	-
205	2235730.60	435115.64	Картометрический	0,1	-
206	2235744.16	435108.02	Картометрический	0,1	-

Раздел 2

Сведения о местоположении границ объекта

Обозначение характерных точек границ	Координаты, м		Метод определения координат характерной точки	Средняя квадратическая погрешность положения характерной точки (Mf), м	Описание обозначения точки на местности (при наличии)
	X	Y			
1	2	3	4	5	6
207	2235756.74	435101.28	Картометрический	0,1	-
208	2235784.02	435087.26	Картометрический	0,1	-
209	2235801.23	435078.99	Картометрический	0,1	-
210	2235820.42	435070.94	Картометрический	0,1	-
211	2235848.97	435059.91	Картометрический	0,1	-
212	2235864.59	435053.93	Картометрический	0,1	-
213	2235891.03	435045.25	Картометрический	0,1	-
214	2235900.46	435042.51	Картометрический	0,1	-
215	2235912.63	435039.68	Картометрический	0,1	-
216	2235929.04	435036.48	Картометрический	0,1	-
217	2235946.79	435033.46	Картометрический	0,1	-
218	2235962.36	435030.96	Картометрический	0,1	-
219	2235991.88	435026.75	Картометрический	0,1	-
220	2236021.18	435022.83	Картометрический	0,1	-
221	2236042.00	435020.24	Картометрический	0,1	-
222	2236057.81	435019.03	Картометрический	0,1	-
223	2236068.04	435018.76	Картометрический	0,1	-
224	2236083.41	435019.15	Картометрический	0,1	-
225	2236101.52	435020.29	Картометрический	0,1	-
226	2236124.41	435022.43	Картометрический	0,1	-
227	2236149.50	435025.60	Картометрический	0,1	-
228	2236160.77	435027.40	Картометрический	0,1	-
229	2236186.66	435032.69	Картометрический	0,1	-
230	2236204.78	435036.52	Картометрический	0,1	-
231	2236237.58	435043.69	Картометрический	0,1	-
232	2236237.75	435043.73	Картометрический	0,1	-
233	2236270.95	435050.62	Картометрический	0,1	-
234	2236306.62	435058.12	Картометрический	0,1	-
235	2236331.56	435063.44	Картометрический	0,1	-
236	2236331.64	435063.46	Картометрический	0,1	-

Раздел 2

Сведения о местоположении границ объекта

Обозначение характерных точек границ	Координаты, м		Метод определения координат характерной точки	Средняя квадратическая погрешность положения характерной точки (Mf), м	Описание обозначения точки на местности (при наличии)
	X	Y			
1	2	3	4	5	6
237	2236363.90	435070.17	Картометрический	0,1	-
238	2236398.09	435077.35	Картометрический	0,1	-
239	2236432.86	435084.70	Картометрический	0,1	-
240	2236442.28	435086.72	Картометрический	0,1	-
241	2236439.77	435101.92	Картометрический	0,1	-
242	2236434.86	435131.55	Картометрический	0,1	-
243	2236428.03	435172.78	Картометрический	0,1	-
244	2236421.49	435212.26	Картометрический	0,1	-
245	2236434.76	435214.21	Картометрический	0,1	-
246	2236493.29	435222.81	Картометрический	0,1	-
247	2236547.14	435230.72	Картометрический	0,1	-
248	2236554.78	435252.91	Картометрический	0,1	-
249	2236520.07	435264.86	Картометрический	0,1	-
250	2236476.59	435279.83	Картометрический	0,1	-
251	2236467.87	435282.83	Картометрический	0,1	-
252	2236426.05	435297.23	Картометрический	0,1	-
253	2236387.01	435310.67	Картометрический	0,1	-
254	2236347.95	435324.12	Картометрический	0,1	-
255	2236308.88	435337.57	Картометрический	0,1	-
256	2236269.84	435351.01	Картометрический	0,1	-
257	2236230.78	435364.46	Картометрический	0,1	-
258	2236191.71	435377.91	Картометрический	0,1	-
259	2236142.25	435394.94	Картометрический	0,1	-
260	2236088.84	435413.33	Картометрический	0,1	-
261	2236070.62	435394.00	Картометрический	0,1	-
262	2236050.17	435401.44	Картометрический	0,1	-
263	2236037.80	435380.22	Картометрический	0,1	-
264	2236008.39	435397.36	Картометрический	0,1	-
265	2236000.63	435401.88	Картометрический	0,1	-
266	2235960.81	435425.09	Картометрический	0,1	-

Раздел 2

Сведения о местоположении границ объекта

Обозначение характерных точек границ	Координаты, м		Метод определения координат характерной точки	Средняя квадратическая погрешность положения характерной точки (Mf), м	Описание обозначения точки на местности (при наличии)
	X	Y			
1	2	3	4	5	6
267	2235949.87	435406.32	Картометрический	0,1	-
268	2235938.89	435387.48	Картометрический	0,1	-
269	2235929.97	435372.18	Картометрический	0,1	-
270	2235944.58	435363.67	Картометрический	0,1	-
271	2235938.98	435354.06	Картометрический	0,1	-
272	2235926.17	435332.08	Картометрический	0,1	-
273	2235910.26	435342.76	Картометрический	0,1	-
274	2235871.96	435285.69	Картометрический	0,1	-
275	2235728.27	435382.15	Картометрический	0,1	-
276	2235716.82	435369.03	Картометрический	0,1	-
277	2235701.79	435374.97	Картометрический	0,1	-
278	2235607.83	435227.97	Картометрический	0,1	-
279	2235591.19	435237.52	Картометрический	0,1	-
280	2235681.93	435400.61	Картометрический	0,1	-
281	2235474.62	435541.16	Картометрический	0,1	-
282	2235480.64	435554.89	Картометрический	0,1	-
283	2235451.36	435567.74	Картометрический	0,1	-
284	2235454.71	435575.44	Картометрический	0,1	-
285	2235427.90	435586.04	Картометрический	0,1	-
286	2235398.88	435597.51	Картометрический	0,1	-
287	2235361.41	435606.16	Картометрический	0,1	-
288	2235312.94	435618.34	Картометрический	0,1	-
289	2235273.08	435626.21	Картометрический	0,1	-
290	2235254.59	435635.85	Картометрический	0,1	-
291	2235246.78	435638.26	Картометрический	0,1	-
292	2235234.66	435638.92	Картометрический	0,1	-
1	2235233.23	435680.05	Картометрический	0,1	-
293	2234770.61	435411.11	Картометрический	0,1	-
294	2234770.02	435407.92	Картометрический	0,1	-
295	2234764.50	435406.70	Картометрический	0,1	-

Раздел 2

Сведения о местоположении границ объекта

Обозначение характерных точек границ	Координаты, м		Метод определения координат характерной точки	Средняя квадратическая погрешность положения характерной точки (Mf), м	Описание обозначения точки на местности (при наличии)
	X	Y			
1	2	3	4	5	6
296	2234752.94	435408.39	Картометрический	0,1	-
297	2234746.22	435411.31	Картометрический	0,1	-
298	2234737.26	435409.05	Картометрический	0,1	-
299	2234736.23	435412.76	Картометрический	0,1	-
300	2234758.91	435419.33	Картометрический	0,1	-
301	2234768.41	435421.08	Картометрический	0,1	-
302	2234769.52	435416.54	Картометрический	0,1	-
293	2234770.61	435411.11	Картометрический	0,1	-
303	2234463.14	435950.09	Картометрический	0,1	-
304	2234453.24	435962.97	Картометрический	0,1	-
305	2234446.45	435972.38	Картометрический	0,1	-
306	2234441.19	435979.24	Картометрический	0,1	-
307	2234418.98	435958.74	Картометрический	0,1	-
308	2234431.16	435943.11	Картометрический	0,1	-
309	2234433.00	435940.70	Картометрический	0,1	-
310	2234454.47	435945.27	Картометрический	0,1	-
303	2234463.14	435950.09	Картометрический	0,1	-

3. Сведения о характерных точках части (частей) границы объекта

Обозначение характерных точек границ	Координаты, м		Метод определения координат характерной точки	Средняя квадратическая погрешность положения характерной точки (Mf), м	Описание обозначения точки на местности (при наличии)
	X	Y			
1	2	3	4	5	6
-	-	-	-	-	-

Раздел 3

Сведения о местоположении измененных (уточненных) границ объекта

1. Система координат -

2. Сведения о характерных точках границ объекта

Обозначение характерных точек границ	Существующие координаты, м		Измененные (уточненные) координаты, м		Метод определения координат характерной точки	Средняя квадратическая погрешность положения характерной точки (Mf), м	Описание обозначения точки на местности (при наличии)
	X	Y	X	Y			
1	2	3	4	5	6	7	8
-	-	-	-	-	-	-	

3. Сведения о характерных точках части (частей) границы объекта






Обозначение характерных точек границ	Существующие координаты, м		Измененные (уточненные) координаты, м		Метод определения координат характерной точки	Средняя квадратическая погрешность положения характерной точки (Mf), м	Описание обозначения точки на местности (при наличии)
	X	Y	X	Y			
1	2	3	4	5	6	7	8
-	-	-	-	-	-	-	

Раздел 4
План границ объекта



Масштаб 1:13 500

Условные обозначения:

-  - граница объекта, местоположение которого описано
-  - границы муниципальных образований
-  - границы зон с особыми условиями использования территорий
-  - границы земельных участков по сведениям ЕГРН
-  - поворотная точка границ объекта

Подпись _____ Дата « _____ » _____ 20__ г.

Место для оттиска печати лица, составившего описание местоположения границ объекта

ОПИСАНИЕ МЕСТОПОЛОЖЕНИЯ ГРАНИЦ

с. Михайловская Слобода

(наименование объекта, местоположение границ которого описано (далее - объект))

Раздел 1

Сведения об объекте

№ п/п	Характеристики объекта	Описание характеристик
1	2	3
1.	Местоположение объекта	Московская область, Раменский городской округ
2.	Площадь объекта +/- величина погрешности определения площади (Р +/- Дельта Р)	1723028 кв. м ± 459 кв. м
3.	Иные характеристики объекта	

Раздел 2

Сведения о местоположении границ объекта

1. Система координат МСК-50, зона 2

2. Сведения о характерных точках границ объекта

Обозначение характерных точек границ	Координаты, м		Метод определения координат характерной точки	Средняя квадратическая погрешность положения характерной точки (Мт), м	Описание обозначения точки на местности (при наличии)
	X	Y			
1	2	3	4	5	6
Участок 1					
1	2226045.70	444494.87	Картометрический	0,1	-
2	2226021.66	444484.73	Картометрический	0,1	-
3	2226030.18	444503.72	Картометрический	0,1	-
1	2226045.70	444494.87	Картометрический	0,1	-
4	2226326.98	444530.49	Картометрический	0,1	-
5	2226326.18	444528.34	Картометрический	0,1	-
6	2226318.25	444508.18	Картометрический	0,1	-
7	2226312.72	444492.66	Картометрический	0,1	-
8	2226304.35	444468.28	Картометрический	0,1	-
9	2226150.11	444523.97	Картометрический	0,1	-
10	2226136.68	444487.21	Картометрический	0,1	-
11	2226135.71	444484.57	Картометрический	0,1	-
12	2226128.52	444466.41	Картометрический	0,1	-
13	2226118.20	444442.40	Картометрический	0,1	-
14	2226107.77	444417.54	Картометрический	0,1	-
15	2226098.10	444395.30	Картометрический	0,1	-
16	2226077.62	444346.92	Картометрический	0,1	-
17	2226067.65	444324.69	Картометрический	0,1	-
18	2226030.80	444341.55	Картометрический	0,1	-
19	2226027.34	444333.22	Картометрический	0,1	-
20	2226019.66	444340.51	Картометрический	0,1	-
21	2225993.44	444340.51	Картометрический	0,1	-
22	2225987.67	444335.71	Картометрический	0,1	-
23	2225973.13	444342.51	Картометрический	0,1	-
24	2225951.89	444314.38	Картометрический	0,1	-
25	2225970.57	444299.64	Картометрический	0,1	-

Раздел 2

Сведения о местоположении границ объекта

Обозначение характерных точек границ	Координаты, м		Метод определения координат характерной точки	Средняя квадратическая погрешность положения характерной точки (Mf), м	Описание обозначения точки на местности (при наличии)
	X	Y			
1	2	3	4	5	6
26	2225971.22	444296.08	Картометрический	0,1	-
27	2225957.88	444278.74	Картометрический	0,1	-
28	2225941.55	444271.02	Картометрический	0,1	-
29	2225960.53	444288.78	Картометрический	0,1	-
30	2225962.22	444295.43	Картометрический	0,1	-
31	2225957.95	444300.12	Картометрический	0,1	-
32	2225926.01	444324.65	Картометрический	0,1	-
33	2225894.16	444348.99	Картометрический	0,1	-
34	2225862.31	444373.21	Картометрический	0,1	-
35	2225846.92	444353.35	Картометрический	0,1	-
36	2225830.86	444333.66	Картометрический	0,1	-
37	2225862.74	444309.30	Картометрический	0,1	-
38	2225894.47	444284.65	Картометрический	0,1	-
39	2225922.99	444263.24	Картометрический	0,1	-
40	2225923.89	444263.15	Картометрический	0,1	-
41	2225916.33	444259.96	Картометрический	0,1	-
42	2225890.47	444279.21	Картометрический	0,1	-
43	2225875.42	444259.40	Картометрический	0,1	-
44	2225907.35	444235.48	Картометрический	0,1	-
45	2225912.63	444242.46	Картометрический	0,1	-
46	2225910.89	444207.30	Картометрический	0,1	-
47	2225897.74	444204.43	Картометрический	0,1	-
48	2225893.00	444207.73	Картометрический	0,1	-
49	2225876.81	444188.10	Картометрический	0,1	-
50	2225874.82	444185.68	Картометрический	0,1	-
51	2225900.04	444168.88	Картометрический	0,1	-
52	2225888.98	444152.92	Картометрический	0,1	-
53	2225870.59	444126.64	Картометрический	0,1	-
54	2225908.87	444095.38	Картометрический	0,1	-
55	2225931.10	444126.40	Картометрический	0,1	-

Раздел 2

Сведения о местоположении границ объекта

Обозначение характерных точек границ	Координаты, м		Метод определения координат характерной точки	Средняя квадратическая погрешность положения характерной точки (Mf), м	Описание обозначения точки на местности (при наличии)
	X	Y			
1	2	3	4	5	6
56	2225943.23	444143.35	Картометрический	0,1	-
57	2225953.73	444158.02	Картометрический	0,1	-
58	2225982.58	444141.99	Картометрический	0,1	-
59	2225984.66	444144.81	Картометрический	0,1	-
60	2225985.52	444146.49	Картометрический	0,1	-
61	2225986.41	444146.08	Картометрический	0,1	-
62	2225987.13	444147.39	Картометрический	0,1	-
63	2225990.84	444155.03	Картометрический	0,1	-
64	2225993.51	444153.67	Картометрический	0,1	-
65	2225994.35	444152.22	Картометрический	0,1	-
66	2226151.12	444084.37	Картометрический	0,1	-
67	2226149.62	444076.74	Картометрический	0,1	-
68	2226138.11	444052.14	Картометрический	0,1	-
69	2226132.85	444041.22	Картометрический	0,1	-
70	2226128.63	444023.22	Картометрический	0,1	-
71	2226142.28	444007.42	Картометрический	0,1	-
72	2226129.83	443988.03	Картометрический	0,1	-
73	2226115.98	443981.89	Картометрический	0,1	-
74	2226020.28	443938.18	Картометрический	0,1	-
75	2226001.82	443955.66	Картометрический	0,1	-
76	2225966.01	443989.58	Картометрический	0,1	-
77	2225837.73	444107.76	Картометрический	0,1	-
78	2225596.17	444321.68	Картометрический	0,1	-
79	2224825.07	444985.66	Картометрический	0,1	-
80	2224684.25	445101.57	Картометрический	0,1	-
81	2224672.08	445116.72	Картометрический	0,1	-
82	2224664.12	445149.71	Картометрический	0,1	-
83	2224659.22	445162.21	Картометрический	0,1	-
84	2224643.84	445184.55	Картометрический	0,1	-
85	2224637.60	445189.92	Картометрический	0,1	-

Раздел 2

Сведения о местоположении границ объекта

Обозначение характерных точек границ	Координаты, м		Метод определения координат характерной точки	Средняя квадратическая погрешность положения характерной точки (Mf), м	Описание обозначения точки на местности (при наличии)
	X	Y			
1	2	3	4	5	6
86	2224586.28	445223.89	Картометрический	0,1	-
87	2224451.25	445363.00	Картометрический	0,1	-
88	2224475.81	445369.59	Картометрический	0,1	-
89	2224486.46	445396.27	Картометрический	0,1	-
90	2224512.76	445415.16	Картометрический	0,1	-
91	2224554.73	445445.30	Картометрический	0,1	-
92	2224553.41	445448.04	Картометрический	0,1	-
93	2224577.50	445480.54	Картометрический	0,1	-
94	2224571.47	445485.44	Картометрический	0,1	-
95	2224561.84	445497.67	Картометрический	0,1	-
96	2224589.17	445521.56	Картометрический	0,1	-
97	2224589.03	445521.87	Картометрический	0,1	-
98	2224588.60	445522.82	Картометрический	0,1	-
99	2224588.35	445523.36	Картометрический	0,1	-
100	2224584.43	445531.91	Картометрический	0,1	-
101	2224582.68	445535.73	Картометрический	0,1	-
102	2224574.54	445553.50	Картометрический	0,1	-
103	2224574.51	445553.57	Картометрический	0,1	-
104	2224585.87	445559.96	Картометрический	0,1	-
105	2224585.31	445561.89	Картометрический	0,1	-
106	2224593.12	445565.12	Картометрический	0,1	-
107	2224596.50	445566.51	Картометрический	0,1	-
108	2224594.60	445570.43	Картометрический	0,1	-
109	2224593.76	445571.86	Картометрический	0,1	-
110	2224592.91	445573.46	Картометрический	0,1	-
111	2224590.95	445577.16	Картометрический	0,1	-
112	2224591.36	445577.40	Картометрический	0,1	-
113	2224589.17	445580.95	Картометрический	0,1	-
114	2224589.99	445588.76	Картометрический	0,1	-
115	2224592.31	445593.47	Картометрический	0,1	-

Раздел 2

Сведения о местоположении границ объекта

Обозначение характерных точек границ	Координаты, м		Метод определения координат характерной точки	Средняя квадратическая погрешность положения характерной точки (Mf), м	Описание обозначения точки на местности (при наличии)
	X	Y			
1	2	3	4	5	6
116	2224591.74	445593.06	Картометрический	0,1	-
117	2224587.93	445603.38	Картометрический	0,1	-
118	2224584.40	445612.91	Картометрический	0,1	-
119	2224547.53	445588.38	Картометрический	0,1	-
120	2224532.86	445602.81	Картометрический	0,1	-
121	2224515.80	445619.59	Картометрический	0,1	-
122	2224515.79	445619.61	Картометрический	0,1	-
123	2224516.65	445620.05	Картометрический	0,1	-
124	2224515.07	445622.94	Картометрический	0,1	-
125	2224514.23	445622.51	Картометрический	0,1	-
126	2224506.25	445637.22	Картометрический	0,1	-
127	2224507.01	445637.71	Картометрический	0,1	-
128	2224506.73	445638.23	Картометрический	0,1	-
129	2224503.55	445642.21	Картометрический	0,1	-
130	2224461.08	445630.90	Картометрический	0,1	-
131	2224459.48	445634.36	Картометрический	0,1	-
132	2224456.43	445641.66	Картометрический	0,1	-
133	2224448.92	445656.62	Картометрический	0,1	-
134	2224443.31	445665.24	Картометрический	0,1	-
135	2224440.26	445672.04	Картометрический	0,1	-
136	2224447.49	445676.25	Картометрический	0,1	-
137	2224456.39	445684.05	Картометрический	0,1	-
138	2224451.62	445691.45	Картометрический	0,1	-
139	2224449.79	445692.73	Картометрический	0,1	-
140	2224445.79	445700.02	Картометрический	0,1	-
141	2224435.46	445694.39	Картометрический	0,1	-
142	2224434.91	445695.39	Картометрический	0,1	-
143	2224402.60	445680.47	Картометрический	0,1	-
144	2224386.37	445674.75	Картометрический	0,1	-
145	2224383.74	445674.20	Картометрический	0,1	-

Раздел 2

Сведения о местоположении границ объекта

Обозначение характерных точек границ	Координаты, м		Метод определения координат характерной точки	Средняя квадратическая погрешность положения характерной точки (Mf), м	Описание обозначения точки на местности (при наличии)
	X	Y			
1	2	3	4	5	6
146	2224358.00	445729.99	Картометрический	0,1	-
147	2224349.49	445748.67	Картометрический	0,1	-
148	2224352.84	445750.21	Картометрический	0,1	-
149	2224380.47	445763.54	Картометрический	0,1	-
150	2224373.10	445779.96	Картометрический	0,1	-
151	2224369.59	445786.72	Картометрический	0,1	-
152	2224368.56	445788.59	Картометрический	0,1	-
153	2224358.68	445801.25	Картометрический	0,1	-
154	2224389.26	445826.00	Картометрический	0,1	-
155	2224336.50	445939.50	Картометрический	0,1	-
156	2224334.24	445942.10	Картометрический	0,1	-
157	2224325.55	445939.52	Картометрический	0,1	-
158	2224311.50	445961.59	Картометрический	0,1	-
159	2224314.48	445964.79	Картометрический	0,1	-
160	2224286.00	445997.50	Картометрический	0,1	-
161	2224280.63	445992.96	Картометрический	0,1	-
162	2224263.47	445976.99	Картометрический	0,1	-
163	2224248.69	445991.08	Картометрический	0,1	-
164	2224254.32	445998.03	Картометрический	0,1	-
165	2224251.40	446002.89	Картометрический	0,1	-
166	2224243.98	446012.05	Картометрический	0,1	-
167	2224238.59	446007.75	Картометрический	0,1	-
168	2224235.00	446004.39	Картометрический	0,1	-
169	2224212.88	446028.98	Картометрический	0,1	-
170	2224233.06	446051.65	Картометрический	0,1	-
171	2224237.76	446045.61	Картометрический	0,1	-
172	2224245.32	446035.89	Картометрический	0,1	-
173	2224250.50	446040.00	Картометрический	0,1	-
174	2224206.75	446100.50	Картометрический	0,1	-
175	2224183.81	446117.91	Картометрический	0,1	-

Раздел 2

Сведения о местоположении границ объекта

Обозначение характерных точек границ	Координаты, м		Метод определения координат характерной точки	Средняя квадратическая погрешность положения характерной точки (Mf), м	Описание обозначения точки на местности (при наличии)
	X	Y			
1	2	3	4	5	6
176	2224169.08	446101.66	Картометрический	0,1	-
177	2224154.67	446118.53	Картометрический	0,1	-
178	2224167.25	446129.59	Картометрический	0,1	-
179	2224165.71	446131.12	Картометрический	0,1	-
180	2224155.49	446142.52	Картометрический	0,1	-
181	2224158.11	446144.84	Картометрический	0,1	-
182	2224035.66	446272.63	Картометрический	0,1	-
183	2223871.70	446147.71	Картометрический	0,1	-
184	2223861.80	446139.74	Картометрический	0,1	-
185	2223854.38	446133.76	Картометрический	0,1	-
186	2223822.00	446109.50	Картометрический	0,1	-
187	2223770.04	446172.88	Картометрический	0,1	-
188	2223700.42	446256.04	Картометрический	0,1	-
189	2223675.63	446290.83	Картометрический	0,1	-
190	2223650.85	446325.62	Картометрический	0,1	-
191	2223644.20	446335.67	Картометрический	0,1	-
192	2223782.28	446461.88	Картометрический	0,1	-
193	2223977.91	446631.38	Картометрический	0,1	-
194	2224026.64	446673.76	Картометрический	0,1	-
195	2224086.96	446723.51	Картометрический	0,1	-
196	2224092.75	446728.00	Картометрический	0,1	-
197	2224149.50	446675.00	Картометрический	0,1	-
198	2224517.25	446194.00	Картометрический	0,1	-
199	2224620.50	446061.50	Картометрический	0,1	-
200	2224867.50	445694.50	Картометрический	0,1	-
201	2225075.00	445470.50	Картометрический	0,1	-
202	2225092.89	445467.09	Картометрический	0,1	-
203	2225095.27	445469.04	Картометрический	0,1	-
204	2225098.80	445470.10	Картометрический	0,1	-
205	2225122.62	445453.26	Картометрический	0,1	-

Раздел 2

Сведения о местоположении границ объекта

Обозначение характерных точек границ	Координаты, м		Метод определения координат характерной точки	Средняя квадратическая погрешность положения характерной точки (Mf), м	Описание обозначения точки на местности (при наличии)
	X	Y			
1	2	3	4	5	6
206	2225123.44	445454.50	Картометрический	0,1	-
207	2225317.49	445304.99	Картометрический	0,1	-
208	2225367.75	445294.00	Картометрический	0,1	-
209	2225399.70	445263.74	Картометрический	0,1	-
210	2225448.00	445218.00	Картометрический	0,1	-
211	2225480.00	445244.50	Картометрический	0,1	-
212	2225480.95	445243.74	Картометрический	0,1	-
213	2225484.05	445241.26	Картометрический	0,1	-
214	2225499.80	445228.66	Картометрический	0,1	-
215	2225512.85	445218.22	Картометрический	0,1	-
216	2225520.40	445212.18	Картометрический	0,1	-
217	2225539.25	445197.10	Картометрический	0,1	-
218	2225555.10	445184.42	Картометрический	0,1	-
219	2225570.95	445171.74	Картометрический	0,1	-
220	2225586.80	445159.06	Картометрический	0,1	-
221	2225602.65	445146.38	Картометрический	0,1	-
222	2225618.50	445133.70	Картометрический	0,1	-
223	2225636.65	445119.18	Картометрический	0,1	-
224	2225680.40	445084.18	Картометрический	0,1	-
225	2225725.00	445048.50	Картометрический	0,1	-
226	2225740.97	445030.63	Картометрический	0,1	-
227	2225776.50	444965.31	Картометрический	0,1	-
228	2225824.56	444922.71	Картометрический	0,1	-
229	2225889.67	444891.74	Картометрический	0,1	-
230	2225943.13	444881.67	Картометрический	0,1	-
231	2226059.12	444840.65	Картометрический	0,1	-
232	2226105.99	444817.60	Картометрический	0,1	-
233	2226151.21	444788.32	Картометрический	0,1	-
234	2226150.07	444782.90	Картометрический	0,1	-
235	2226141.54	444746.71	Картометрический	0,1	-

Раздел 2

Сведения о местоположении границ объекта

Обозначение характерных точек границ	Координаты, м		Метод определения координат характерной точки	Средняя квадратическая погрешность положения характерной точки (Mf), м	Описание обозначения точки на местности (при наличии)
	X	Y			
1	2	3	4	5	6
236	2226121.94	444663.72	Картометрический	0,1	-
237	2226143.79	444653.92	Картометрический	0,1	-
238	2226172.95	444640.84	Картометрический	0,1	-
239	2226205.28	444626.34	Картометрический	0,1	-
240	2226235.64	444612.72	Картометрический	0,1	-
241	2226247.14	444607.56	Картометрический	0,1	-
242	2226230.16	444563.05	Картометрический	0,1	-
4	2226326.98	444530.49	Картометрический	0,1	-
243	2226082.56	444483.48	Картометрический	0,1	-
1	2226045.70	444494.87	Картометрический	0,1	-
245	2226065.49	444529.34	Картометрический	0,1	-
246	2226042.50	444540.60	Картометрический	0,1	-
247	2226027.18	444514.34	Картометрический	0,1	-
248	2226014.55	444524.58	Картометрический	0,1	-
249	2225991.30	444492.64	Картометрический	0,1	-
250	2225980.46	444495.82	Картометрический	0,1	-
251	2225977.84	444496.59	Картометрический	0,1	-
252	2225959.77	444504.81	Картометрический	0,1	-
253	2225933.65	444523.97	Картометрический	0,1	-
254	2225936.83	444529.03	Картометрический	0,1	-
255	2225918.23	444542.93	Картометрический	0,1	-
256	2225919.72	444545.22	Картометрический	0,1	-
257	2225918.38	444546.27	Картометрический	0,1	-
258	2225916.36	444547.69	Картометрический	0,1	-
259	2225898.35	444562.49	Картометрический	0,1	-
260	2225875.15	444580.42	Картометрический	0,1	-
261	2225858.62	444560.04	Картометрический	0,1	-
262	2225858.41	444559.79	Картометрический	0,1	-
263	2225841.36	444538.76	Картометрический	0,1	-
264	2225825.61	444519.35	Картометрический	0,1	-

Раздел 2

Сведения о местоположении границ объекта

Обозначение характерных точек границ	Координаты, м		Метод определения координат характерной точки	Средняя квадратическая погрешность положения характерной точки (Mf), м	Описание обозначения точки на местности (при наличии)
	X	Y			
1	2	3	4	5	6
265	2225809.74	444499.87	Картометрический	0,1	-
266	2225832.45	444480.42	Картометрический	0,1	-
267	2225828.73	444469.36	Картометрический	0,1	-
268	2225852.81	444454.26	Картометрический	0,1	-
269	2225874.71	444462.46	Картометрический	0,1	-
270	2225923.31	444433.78	Картометрический	0,1	-
271	2225933.63	444428.43	Картометрический	0,1	-
272	2225934.83	444427.64	Картометрический	0,1	-
273	2225962.96	444409.25	Картометрический	0,1	-
274	2225959.07	444404.01	Картометрический	0,1	-
275	2225941.83	444380.80	Картометрический	0,1	-
276	2225961.91	444365.87	Картометрический	0,1	-
277	2225985.83	444397.93	Картометрический	0,1	-
278	2225972.83	444407.60	Картометрический	0,1	-
279	2225984.30	444411.09	Картометрический	0,1	-
280	2225989.35	444412.63	Картометрический	0,1	-
281	2226020.78	444482.75	Картометрический	0,1	-
282	2226038.55	444477.94	Картометрический	0,1	-
283	2226073.37	444461.93	Картометрический	0,1	-
284	2226074.50	444461.41	Картометрический	0,1	-
285	2226083.34	444483.23	Картометрический	0,1	-
243	2226082.56	444483.48	Картометрический	0,1	-
286	2225982.55	444709.40	Картометрический	0,1	-
287	2225970.11	444713.31	Картометрический	0,1	-
288	2225947.60	444720.95	Картометрический	0,1	-
289	2225917.36	444730.56	Картометрический	0,1	-
290	2225915.96	444729.22	Картометрический	0,1	-
291	2225912.74	444730.45	Картометрический	0,1	-
292	2225904.48	444729.43	Картометрический	0,1	-
293	2225905.76	444738.01	Картометрический	0,1	-

Раздел 2

Сведения о местоположении границ объекта

Обозначение характерных точек границ	Координаты, м		Метод определения координат характерной точки	Средняя квадратическая погрешность положения характерной точки (Mf), м	Описание обозначения точки на местности (при наличии)
	X	Y			
1	2	3	4	5	6
294	2225895.11	444752.22	Картометрический	0,1	-
295	2225841.86	444785.50	Картометрический	0,1	-
296	2225826.32	444816.57	Картометрический	0,1	-
297	2225812.12	444847.64	Картометрический	0,1	-
298	2225768.62	444849.86	Картометрический	0,1	-
299	2225733.12	444872.05	Картометрический	0,1	-
300	2225720.24	444874.27	Картометрический	0,1	-
301	2225719.91	444874.48	Картометрический	0,1	-
302	2225730.91	444897.70	Картометрический	0,1	-
303	2225738.36	444915.03	Картометрический	0,1	-
304	2225712.38	444925.14	Картометрический	0,1	-
305	2225697.10	444889.59	Картометрический	0,1	-
306	2225696.83	444889.03	Картометрический	0,1	-
307	2225695.60	444889.81	Картометрический	0,1	-
308	2225700.57	444901.49	Картометрический	0,1	-
309	2225690.93	444907.44	Картометрический	0,1	-
310	2225680.15	444914.07	Картометрический	0,1	-
311	2225670.97	444922.79	Картометрический	0,1	-
312	2225656.67	444936.70	Картометрический	0,1	-
313	2225653.54	444937.25	Картометрический	0,1	-
314	2225650.56	444931.75	Картометрический	0,1	-
315	2225640.58	444944.66	Картометрический	0,1	-
316	2225644.68	444946.75	Картометрический	0,1	-
317	2225628.64	444971.58	Картометрический	0,1	-
318	2225617.83	444971.40	Картометрический	0,1	-
319	2225603.62	444977.96	Картометрический	0,1	-
320	2225592.30	444952.29	Картометрический	0,1	-
321	2225582.39	444945.60	Картометрический	0,1	-
322	2225544.50	444962.33	Картометрический	0,1	-
323	2225538.10	444945.30	Картометрический	0,1	-

Раздел 2

Сведения о местоположении границ объекта

Обозначение характерных точек границ	Координаты, м		Метод определения координат характерной точки	Средняя квадратическая погрешность положения характерной точки (Mf), м	Описание обозначения точки на местности (при наличии)
	X	Y			
1	2	3	4	5	6
324	2225591.31	444922.74	Картометрический	0,1	-
325	2225560.70	444881.94	Картометрический	0,1	-
326	2225522.58	444904.03	Картометрический	0,1	-
327	2225519.41	444895.59	Картометрический	0,1	-
328	2225258.23	445019.41	Картометрический	0,1	-
329	2225255.99	444998.30	Картометрический	0,1	-
330	2225235.21	445014.35	Картометрический	0,1	-
331	2225202.42	444969.04	Картометрический	0,1	-
332	2225224.11	444951.33	Картометрический	0,1	-
333	2225245.80	444933.62	Картометрический	0,1	-
334	2225255.47	444946.44	Картометрический	0,1	-
335	2225262.20	444929.31	Картометрический	0,1	-
336	2225275.52	444925.31	Картометрический	0,1	-
337	2225262.04	444920.51	Картометрический	0,1	-
338	2225309.05	444882.95	Картометрический	0,1	-
339	2225328.22	444901.86	Картометрический	0,1	-
340	2225295.84	444931.52	Картометрический	0,1	-
341	2225307.47	444935.08	Картометрический	0,1	-
342	2225328.34	444912.00	Картометрический	0,1	-
343	2225353.20	444888.03	Картометрический	0,1	-
344	2225383.37	444852.08	Картометрический	0,1	-
345	2225391.61	444853.95	Картометрический	0,1	-
346	2225374.86	444828.19	Картометрический	0,1	-
347	2225380.19	444824.04	Картометрический	0,1	-
348	2225395.24	444844.00	Картометрический	0,1	-
349	2225410.29	444863.96	Картометрический	0,1	-
350	2225441.83	444839.35	Картометрический	0,1	-
351	2225445.75	444844.55	Картометрический	0,1	-
352	2225413.92	444868.77	Картометрический	0,1	-
353	2225428.75	444888.70	Картометрический	0,1	-

Раздел 2

Сведения о местоположении границ объекта

Обозначение характерных точек границ	Координаты, м		Метод определения координат характерной точки	Средняя квадратическая погрешность положения характерной точки (Mf), м	Описание обозначения точки на местности (при наличии)
	X	Y			
1	2	3	4	5	6
354	2225460.59	444864.48	Картометрический	0,1	-
355	2225468.66	444876.76	Картометрический	0,1	-
356	2225507.77	444864.64	Картометрический	0,1	-
357	2225507.03	444862.66	Картометрический	0,1	-
358	2225558.71	444861.03	Картометрический	0,1	-
359	2225585.80	444856.17	Картометрический	0,1	-
360	2225599.99	444849.47	Картометрический	0,1	-
361	2225601.78	444853.20	Картометрический	0,1	-
362	2225603.71	444855.88	Картометрический	0,1	-
363	2225628.82	444845.43	Картометрический	0,1	-
364	2225680.74	444833.89	Картометрический	0,1	-
365	2225713.14	444829.88	Картометрический	0,1	-
366	2225753.02	444828.82	Картометрический	0,1	-
367	2225751.15	444826.46	Картометрический	0,1	-
368	2225733.56	444825.66	Картометрический	0,1	-
369	2225722.25	444812.22	Картометрический	0,1	-
370	2225739.73	444799.10	Картометрический	0,1	-
371	2225757.57	444823.57	Картометрический	0,1	-
372	2225785.48	444802.17	Картометрический	0,1	-
373	2225813.64	444780.70	Картометрический	0,1	-
374	2225813.33	444780.30	Картометрический	0,1	-
375	2225795.79	444756.64	Картометрический	0,1	-
376	2225822.53	444735.83	Картометрический	0,1	-
377	2225822.33	444735.56	Картометрический	0,1	-
378	2225848.72	444715.50	Картометрический	0,1	-
379	2225848.75	444715.55	Картометрический	0,1	-
380	2225872.11	444697.12	Картометрический	0,1	-
381	2225872.83	444685.24	Картометрический	0,1	-
382	2225871.62	444689.21	Картометрический	0,1	-
383	2225852.39	444704.71	Картометрический	0,1	-

Раздел 2

Сведения о местоположении границ объекта

Обозначение характерных точек границ	Координаты, м		Метод определения координат характерной точки	Средняя квадратическая погрешность положения характерной точки (Mf), м	Описание обозначения точки на местности (при наличии)
	X	Y			
1	2	3	4	5	6
384	2225827.84	444672.92	Картометрический	0,1	-
385	2225847.71	444657.10	Картометрический	0,1	-
386	2225866.03	444642.47	Картометрический	0,1	-
387	2225874.58	444673.88	Картометрический	0,1	-
388	2225879.13	444646.59	Картометрический	0,1	-
389	2225897.33	444630.16	Картометрический	0,1	-
390	2225961.24	444603.53	Картометрический	0,1	-
391	2225970.56	444623.95	Картометрический	0,1	-
392	2225941.72	444647.91	Картометрический	0,1	-
393	2225902.66	444676.77	Картометрический	0,1	-
394	2225900.01	444693.78	Картометрический	0,1	-
395	2225922.71	444682.14	Картометрический	0,1	-
396	2225948.19	444682.34	Картометрический	0,1	-
397	2225953.62	444686.61	Картометрический	0,1	-
286	2225982.55	444709.40	Картометрический	0,1	-
398	2225176.24	445028.28	Картометрический	0,1	-
399	2225151.73	445038.01	Картометрический	0,1	-
400	2225088.44	445029.29	Картометрический	0,1	-
401	2225057.09	445041.61	Картометрический	0,1	-
402	2225045.50	445030.82	Картометрический	0,1	-
403	2225045.54	445030.86	Картометрический	0,1	-
404	2225043.26	445032.72	Картометрический	0,1	-
405	2225039.31	445035.09	Картометрический	0,1	-
406	2225045.84	445045.60	Картометрический	0,1	-
407	2225029.02	445059.87	Картометрический	0,1	-
408	2225016.43	445045.03	Картометрический	0,1	-
409	2224991.31	445054.06	Картометрический	0,1	-
410	2225009.96	445076.04	Картометрический	0,1	-
411	2224990.89	445092.21	Картометрический	0,1	-
412	2224965.02	445061.71	Картометрический	0,1	-

Раздел 2

Сведения о местоположении границ объекта

Обозначение характерных точек границ	Координаты, м		Метод определения координат характерной точки	Средняя квадратическая погрешность положения характерной точки (Mf), м	Описание обозначения точки на местности (при наличии)
	X	Y			
1	2	3	4	5	6
413	2224950.49	445074.04	Картометрический	0,1	-
414	2224945.95	445077.88	Картометрический	0,1	-
415	2224931.42	445090.21	Картометрический	0,1	-
416	2224905.55	445059.71	Картометрический	0,1	-
417	2224910.67	445055.36	Картометрический	0,1	-
418	2224894.20	445056.23	Картометрический	0,1	-
419	2224894.20	445056.21	Картометрический	0,1	-
420	2224885.67	445063.45	Картометрический	0,1	-
421	2224855.17	445089.33	Картометрический	0,1	-
422	2224839.00	445070.26	Картометрический	0,1	-
423	2224835.60	445073.15	Картометрический	0,1	-
424	2224818.12	445052.55	Картометрический	0,1	-
425	2224829.64	445047.13	Картометрический	0,1	-
426	2224822.07	445045.56	Картометрический	0,1	-
427	2224822.97	445037.44	Картометрический	0,1	-
428	2224785.74	445051.47	Картометрический	0,1	-
429	2224777.32	445036.49	Картометрический	0,1	-
430	2224807.99	445010.18	Картометрический	0,1	-
431	2224828.47	444992.62	Картометрический	0,1	-
432	2224855.97	445024.68	Картометрический	0,1	-
433	2224854.66	445025.19	Картометрический	0,1	-
434	2224875.53	445019.59	Картометрический	0,1	-
435	2224878.86	445016.78	Картометрический	0,1	-
436	2224897.93	445000.60	Картометрический	0,1	-
437	2224916.99	444984.43	Картометрический	0,1	-
438	2224942.87	445014.93	Картометрический	0,1	-
439	2224937.58	445019.42	Картометрический	0,1	-
440	2224949.29	445019.40	Картометрический	0,1	-
441	2224976.77	445017.20	Картометрический	0,1	-
442	2224994.93	445010.50	Картометрический	0,1	-

Раздел 2

Сведения о местоположении границ объекта

Обозначение характерных точек границ	Координаты, м		Метод определения координат характерной точки	Средняя квадратическая погрешность положения характерной точки (Mf), м	Описание обозначения точки на местности (при наличии)
	X	Y			
1	2	3	4	5	6
443	2224981.80	444995.02	Картометрический	0,1	-
444	2225003.16	444976.91	Картометрический	0,1	-
445	2225006.54	444972.97	Картометрический	0,1	-
446	2225006.41	444972.68	Картометрический	0,1	-
447	2224994.65	444946.22	Картометрический	0,1	-
448	2224995.03	444946.19	Картометрический	0,1	-
449	2224994.50	444944.95	Картометрический	0,1	-
450	2225021.10	444944.06	Картометрический	0,1	-
451	2225021.11	444944.06	Картометрический	0,1	-
452	2225025.26	444951.21	Картометрический	0,1	-
453	2225034.63	444940.32	Картометрический	0,1	-
454	2225037.43	444945.34	Картометрический	0,1	-
455	2225044.99	444959.02	Картометрический	0,1	-
456	2225049.00	444956.33	Картометрический	0,1	-
457	2225080.62	444982.86	Картометрический	0,1	-
458	2225101.61	444968.87	Картометрический	0,1	-
459	2225118.21	444961.43	Картометрический	0,1	-
460	2225129.52	444975.71	Картометрический	0,1	-
461	2225162.99	444980.91	Картометрический	0,1	-
462	2225173.87	445014.93	Картометрический	0,1	-
463	2225170.59	445016.94	Картометрический	0,1	-
398	2225176.24	445028.28	Картометрический	0,1	-
464	2224657.79	445490.44	Картометрический	0,1	-
465	2224656.12	445493.01	Картометрический	0,1	-
466	2224655.17	445492.53	Картометрический	0,1	-
467	2224648.98	445502.35	Картометрический	0,1	-
468	2224647.61	445501.74	Картометрический	0,1	-
469	2224632.85	445521.46	Картометрический	0,1	-
470	2224611.77	445508.50	Картометрический	0,1	-
471	2224609.33	445506.49	Картометрический	0,1	-

Раздел 2

Сведения о местоположении границ объекта

Обозначение характерных точек границ	Координаты, м		Метод определения координат характерной точки	Средняя квадратическая погрешность положения характерной точки (Mf), м	Описание обозначения точки на местности (при наличии)
	X	Y			
1	2	3	4	5	6
472	2224611.96	445498.93	Картометрический	0,1	-
473	2224605.95	445493.79	Картометрический	0,1	-
474	2224611.37	445485.48	Картометрический	0,1	-
475	2224620.79	445469.31	Картометрический	0,1	-
476	2224629.96	445451.00	Картометрический	0,1	-
464	2224657.79	445490.44	Картометрический	0,1	-
477	2224948.22	445191.65	Картометрический	0,1	-
478	2224940.18	445198.25	Картометрический	0,1	-
479	2224934.00	445200.75	Картометрический	0,1	-
480	2224931.49	445200.23	Картометрический	0,1	-
481	2224927.96	445199.12	Картометрический	0,1	-
482	2224920.79	445189.77	Картометрический	0,1	-
483	2224912.97	445181.45	Картометрический	0,1	-
484	2224909.93	445179.25	Картометрический	0,1	-
485	2224907.21	445176.53	Картометрический	0,1	-
486	2224904.88	445170.26	Картометрический	0,1	-
487	2224903.29	445167.23	Картометрический	0,1	-
488	2224896.13	445155.90	Картометрический	0,1	-
489	2224899.49	445147.57	Картометрический	0,1	-
490	2224909.79	445153.56	Картометрический	0,1	-
491	2224921.16	445161.81	Картометрический	0,1	-
492	2224933.46	445171.32	Картометрический	0,1	-
493	2224939.66	445178.52	Картометрический	0,1	-
477	2224948.22	445191.65	Картометрический	0,1	-
494	2225691.04	444157.84	Картометрический	0,1	-
495	2225799.51	444054.30	Картометрический	0,1	-
496	2225765.19	444009.59	Картометрический	0,1	-
497	2225656.86	444098.10	Картометрический	0,1	-
498	2225640.87	444110.51	Картометрический	0,1	-
499	2225625.94	444124.00	Картометрический	0,1	-

Раздел 2

Сведения о местоположении границ объекта

Обозначение характерных точек границ	Координаты, м		Метод определения координат характерной точки	Средняя квадратическая погрешность положения характерной точки (Mf), м	Описание обозначения точки на местности (при наличии)
	X	Y			
1	2	3	4	5	6
500	2225517.86	444204.90	Картометрический	0,1	-
501	2225507.73	444213.29	Картометрический	0,1	-
502	2225497.66	444221.65	Картометрический	0,1	-
503	2225487.67	444229.92	Картометрический	0,1	-
504	2225453.56	444258.19	Картометрический	0,1	-
505	2225443.07	444266.90	Картометрический	0,1	-
506	2225419.45	444286.46	Картометрический	0,1	-
507	2225384.04	444315.81	Картометрический	0,1	-
508	2225349.60	444344.36	Картометрический	0,1	-
509	2225339.19	444352.97	Картометрический	0,1	-
510	2225315.04	444373.18	Картометрический	0,1	-
511	2225282.12	444400.70	Картометрический	0,1	-
512	2225249.72	444427.81	Картометрический	0,1	-
513	2225209.65	444461.33	Картометрический	0,1	-
514	2225199.40	444469.90	Картометрический	0,1	-
515	2225166.02	444497.82	Картометрический	0,1	-
516	2225133.21	444525.26	Картометрический	0,1	-
517	2225111.10	444543.76	Картометрический	0,1	-
518	2225101.28	444552.22	Картометрический	0,1	-
519	2225091.94	444560.27	Картометрический	0,1	-
520	2225086.31	444565.12	Картометрический	0,1	-
521	2225080.70	444569.95	Картометрический	0,1	-
522	2225052.68	444594.12	Картометрический	0,1	-
523	2225047.10	444598.92	Картометрический	0,1	-
524	2225019.17	444623.00	Картометрический	0,1	-
525	2225013.63	444627.77	Картометрический	0,1	-
526	2225008.09	444632.55	Картометрический	0,1	-
527	2225002.55	444637.33	Картометрический	0,1	-
528	2224997.03	444642.08	Картометрический	0,1	-
529	2224991.51	444646.84	Картометрический	0,1	-

Раздел 2

Сведения о местоположении границ объекта

Обозначение характерных точек границ	Координаты, м		Метод определения координат характерной точки	Средняя квадратическая погрешность положения характерной точки (Mf), м	Описание обозначения точки на местности (при наличии)
	X	Y			
1	2	3	4	5	6
530	2224989.37	444648.68	Картометрический	0,1	-
531	2224909.53	444717.50	Картометрический	0,1	-
532	2224835.56	444770.06	Картометрический	0,1	-
533	2224788.33	444803.18	Картометрический	0,1	-
534	2224618.28	444943.62	Картометрический	0,1	-
535	2224514.35	445022.70	Картометрический	0,1	-
536	2224498.90	445035.41	Картометрический	0,1	-
537	2224475.76	445054.47	Картометрический	0,1	-
538	2224449.13	445076.39	Картометрический	0,1	-
539	2224404.55	445113.07	Картометрический	0,1	-
540	2224415.27	445121.24	Картометрический	0,1	-
541	2224266.50	445248.49	Картометрический	0,1	-
542	2224190.00	445310.00	Картометрический	0,1	-
543	2224278.56	445372.58	Картометрический	0,1	-
544	2224246.42	445400.35	Картометрический	0,1	-
545	2224222.53	445372.52	Картометрический	0,1	-
546	2224183.05	445326.54	Картометрический	0,1	-
547	2224178.40	445321.12	Картометрический	0,1	-
548	2224178.00	445321.50	Картометрический	0,1	-
549	2224123.00	445367.50	Картометрический	0,1	-
550	2224228.00	445463.50	Картометрический	0,1	-
551	2224263.02	445428.71	Картометрический	0,1	-
552	2224245.76	445409.01	Картометрический	0,1	-
553	2224259.73	445396.73	Картометрический	0,1	-
554	2224260.86	445397.72	Картометрический	0,1	-
555	2224262.01	445396.63	Картометрический	0,1	-
556	2224261.05	445395.70	Картометрический	0,1	-
557	2224278.78	445380.38	Картометрический	0,1	-
558	2224283.35	445385.86	Картометрический	0,1	-
559	2224285.43	445384.35	Картометрический	0,1	-

Раздел 2

Сведения о местоположении границ объекта

Обозначение характерных точек границ	Координаты, м		Метод определения координат характерной точки	Средняя квадратическая погрешность положения характерной точки (Mf), м	Описание обозначения точки на местности (при наличии)
	X	Y			
1	2	3	4	5	6
560	2224282.88	445380.22	Картометрический	0,1	-
561	2224285.03	445379.84	Картометрический	0,1	-
562	2224289.32	445380.44	Картометрический	0,1	-
563	2224290.09	445380.72	Картометрический	0,1	-
564	2224302.12	445389.22	Картометрический	0,1	-
565	2224348.99	445338.24	Картометрический	0,1	-
566	2224405.02	445275.50	Картометрический	0,1	-
567	2224505.16	445189.91	Картометрический	0,1	-
568	2224516.30	445180.05	Картометрический	0,1	-
569	2224538.87	445157.60	Картометрический	0,1	-
570	2224544.40	445155.12	Картометрический	0,1	-
571	2224556.35	445145.18	Картометрический	0,1	-
572	2224574.49	445127.84	Картометрический	0,1	-
573	2224573.54	445119.25	Картометрический	0,1	-
574	2224574.43	445112.89	Картометрический	0,1	-
575	2224613.63	445076.82	Картометрический	0,1	-
576	2224621.46	445084.33	Картометрический	0,1	-
577	2224637.45	445076.55	Картометрический	0,1	-
578	2224666.61	445052.66	Картометрический	0,1	-
579	2224847.99	444883.86	Картометрический	0,1	-
580	2224855.25	444877.23	Картометрический	0,1	-
581	2224860.82	444872.33	Картометрический	0,1	-
582	2224860.06	444871.48	Картометрический	0,1	-
583	2224891.56	444843.96	Картометрический	0,1	-
584	2224923.53	444816.07	Картометрический	0,1	-
585	2224955.74	444787.97	Картометрический	0,1	-
586	2224988.45	444759.42	Картометрический	0,1	-
587	2225021.33	444730.41	Картометрический	0,1	-
588	2225032.97	444720.12	Картометрический	0,1	-
589	2225041.39	444712.67	Картометрический	0,1	-

Раздел 2

Сведения о местоположении границ объекта

Обозначение характерных точек границ	Координаты, м		Метод определения координат характерной точки	Средняя квадратическая погрешность положения характерной точки (Mf), м	Описание обозначения точки на местности (при наличии)
	X	Y			
1	2	3	4	5	6
590	2225047.08	444707.65	Картометрический	0,1	-
591	2225052.53	444702.83	Картометрический	0,1	-
592	2225058.02	444697.98	Картометрический	0,1	-
593	2225063.48	444693.15	Картометрический	0,1	-
594	2225068.97	444688.30	Картометрический	0,1	-
595	2225074.45	444683.46	Картометрический	0,1	-
596	2225101.89	444659.20	Картометрический	0,1	-
597	2225107.40	444654.33	Картометрический	0,1	-
598	2225135.13	444629.82	Картометрический	0,1	-
599	2225140.70	444624.89	Картометрический	0,1	-
600	2225146.26	444619.98	Картометрический	0,1	-
601	2225155.51	444611.80	Картометрический	0,1	-
602	2225186.83	444584.12	Картометрический	0,1	-
603	2225218.84	444555.82	Картометрический	0,1	-
604	2225251.44	444527.01	Картометрический	0,1	-
605	2225260.84	444518.70	Картометрический	0,1	-
606	2225301.96	444489.94	Картометрический	0,1	-
607	2225333.26	444461.28	Картометрический	0,1	-
608	2225365.58	444431.39	Картометрический	0,1	-
609	2225398.22	444401.18	Картометрический	0,1	-
610	2225411.62	444388.80	Картометрический	0,1	-
611	2225433.99	444370.93	Картометрический	0,1	-
612	2225469.07	444342.89	Картометрический	0,1	-
613	2225494.82	444322.31	Картометрический	0,1	-
614	2225504.73	444314.39	Картометрический	0,1	-
615	2225539.69	444286.45	Картометрический	0,1	-
616	2225549.54	444277.81	Картометрический	0,1	-
617	2225559.38	444269.19	Картометрический	0,1	-
618	2225569.27	444260.51	Картометрический	0,1	-
619	2225592.50	444244.19	Картометрический	0,1	-

Раздел 2

Сведения о местоположении границ объекта

Обозначение характерных точек границ	Координаты, м		Метод определения координат характерной точки	Средняя квадратическая погрешность положения характерной точки (Mf), м	Описание обозначения точки на местности (при наличии)
	X	Y			
1	2	3	4	5	6
620	2225608.62	444229.40	Картометрический	0,1	-
494	2225691.04	444157.84	Картометрический	0,1	-
621	2224237.61	445504.24	Картометрический	0,1	-
622	2224127.90	445410.75	Картометрический	0,1	-
623	2224117.78	445421.00	Картометрический	0,1	-
624	2224212.99	445525.49	Картометрический	0,1	-
625	2224220.66	445516.37	Картометрический	0,1	-
626	2224222.33	445515.12	Картометрический	0,1	-
627	2224225.78	445512.32	Картометрический	0,1	-
621	2224237.61	445504.24	Картометрический	0,1	-
628	2225410.61	444888.23	Картометрический	0,1	-
629	2225407.19	444878.78	Картометрический	0,1	-
630	2225399.98	444870.25	Картометрический	0,1	-
631	2225399.71	444866.41	Картометрический	0,1	-
632	2225394.12	444857.83	Картометрический	0,1	-
633	2225398.03	444872.05	Картометрический	0,1	-
628	2225410.61	444888.23	Картометрический	0,1	-
634	2225841.01	444777.14	Картометрический	0,1	-
635	2225819.82	444789.18	Картометрический	0,1	-
636	2225819.23	444790.05	Картометрический	0,1	-
637	2225839.64	444778.84	Картометрический	0,1	-
634	2225841.01	444777.14	Картометрический	0,1	-
638	2225442.99	444888.97	Картометрический	0,1	-
639	2225429.27	444894.27	Картометрический	0,1	-
640	2225432.19	444894.69	Картометрический	0,1	-
638	2225442.99	444888.97	Картометрический	0,1	-
641	2225869.62	444737.87	Картометрический	0,1	-
642	2225867.04	444739.93	Картометрический	0,1	-
643	2225868.97	444742.50	Картометрический	0,1	-
644	2225869.37	444742.02	Картометрический	0,1	-

Раздел 2

Сведения о местоположении границ объекта

Обозначение характерных точек границ	Координаты, м		Метод определения координат характерной точки	Средняя квадратическая погрешность положения характерной точки (Mt), м	Описание обозначения точки на местности (при наличии)
	X	Y			
1	2	3	4	5	6
641	2225869.62	444737.87	Картометрический	0,1	-

3. Сведения о характерных точках части (частей) границы объекта

Обозначение характерных точек границ	Координаты, м		Метод определения координат характерной точки	Средняя квадратическая погрешность положения характерной точки (Mt), м	Описание обозначения точки на местности (при наличии)
	X	Y			
1	2	3	4	5	6
-	-	-	-	-	-

Раздел 3

Сведения о местоположении измененных (уточненных) границ объекта

1. Система координат -

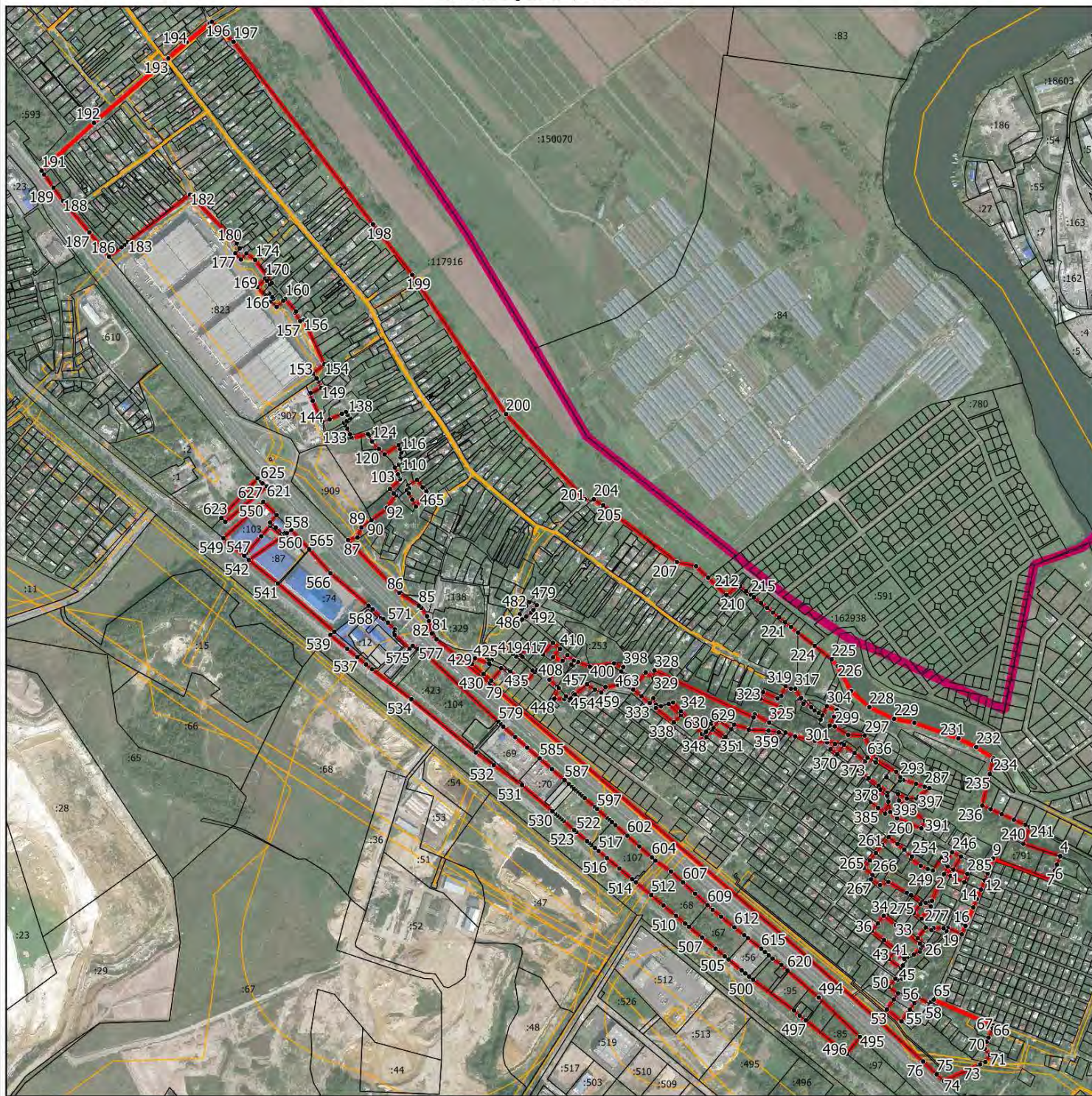
2. Сведения о характерных точках границ объекта

Обозначение характерных точек границ	Существующие координаты, м		Измененные (уточненные) координаты, м		Метод определения координат характерной точки	Средняя квадратическая погрешность положения характерной точки (Mf), м	Описание обозначения точки на местности (при наличии)
	X	Y	X	Y			
1	2	3	4	5	6	7	8
-	-	-	-	-	-	-	

3. Сведения о характерных точках части (частей) границы объекта

Обозначение характерных точек границ	Существующие координаты, м		Измененные (уточненные) координаты, м		Метод определения координат характерной точки	Средняя квадратическая погрешность положения характерной точки (Mf), м	Описание обозначения точки на местности (при наличии)
	X	Y	X	Y			
1	2	3	4	5	6	7	8
-	-	-	-	-	-	-	

Раздел 4
План границ объекта



Масштаб 1:14 000

Условные обозначения:

- - граница объекта, местоположение которого описано
- - границы муниципальных образований
- - границы зон с особыми условиями использования территорий
- - границы земельных участков по сведениям ЕГРН
- - поворотная точка границ объекта

Подпись _____ Дата « » 20__ г.

Место для оттиска печати лица, составившего описание местоположения границ объекта

ОПИСАНИЕ МЕСТОПОЛОЖЕНИЯ ГРАНИЦ

с. Михеево

(наименование объекта, местоположение границ которого описано (далее - объект))

Раздел 1

Сведения об объекте

№ п/п	Характеристики объекта	Описание характеристик
1	2	3
1.	Местоположение объекта	Московская область, Раменский городской округ
2.	Площадь объекта +/- величина погрешности определения площади (Р +/- Дельта Р)	1231364 кв. м ± 388 кв. м
3.	Иные характеристики объекта	

Раздел 2

Сведения о местоположении границ объекта

1. Система координат МСК-50, зона 2

2. Сведения о характерных точках границ объекта

Обозначение характерных точек границ	Координаты, м		Метод определения координат характерной точки	Средняя квадратическая погрешность положения характерной точки (Мт), м	Описание обозначения точки на местности (при наличии)
	X	Y			
1	2	3	4	5	6
Участок 1					
1	2248067.23	426678.88	Картометрический	0,1	-
2	2248065.63	426690.26	Картометрический	0,1	-
3	2248064.73	426696.65	Картометрический	0,1	-
4	2248058.04	426744.50	Картометрический	0,1	-
5	2248032.17	426929.41	Картометрический	0,1	-
6	2248030.79	426929.15	Картометрический	0,1	-
7	2248030.02	426936.56	Картометрический	0,1	-
8	2248029.70	426946.15	Картометрический	0,1	-
9	2248028.94	426959.25	Картометрический	0,1	-
10	2248008.09	426955.49	Картометрический	0,1	-
11	2247973.50	426949.64	Картометрический	0,1	-
12	2247953.98	426946.22	Картометрический	0,1	-
13	2247945.10	426945.60	Картометрический	0,1	-
14	2247935.28	426946.23	Картометрический	0,1	-
15	2247925.34	426948.00	Картометрический	0,1	-
16	2247915.99	426950.28	Картометрический	0,1	-
17	2247890.81	426958.18	Картометрический	0,1	-
18	2247859.48	426969.04	Картометрический	0,1	-
19	2247825.08	426981.02	Картометрический	0,1	-
20	2247766.89	427000.88	Картометрический	0,1	-
21	2247766.85	427000.90	Картометрический	0,1	-
22	2247770.45	427018.71	Картометрический	0,1	-
23	2247785.22	427151.80	Картометрический	0,1	-
24	2247800.69	427180.66	Картометрический	0,1	-
25	2247799.58	427213.97	Картометрический	0,1	-
26	2247984.11	427683.45	Картометрический	0,1	-

Раздел 2

Сведения о местоположении границ объекта

Обозначение характерных точек границ	Координаты, м		Метод определения координат характерной точки	Средняя квадратическая погрешность положения характерной точки (Mf), м	Описание обозначения точки на местности (при наличии)
	X	Y			
1	2	3	4	5	6
27	2248002.10	427681.10	Картометрический	0,1	-
28	2248069.22	427669.55	Картометрический	0,1	-
29	2248316.84	427613.25	Картометрический	0,1	-
30	2248364.09	427595.46	Картометрический	0,1	-
31	2248419.22	427568.92	Картометрический	0,1	-
32	2248570.88	427536.25	Картометрический	0,1	-
33	2248672.67	427528.96	Картометрический	0,1	-
34	2248650.09	427459.66	Картометрический	0,1	-
35	2248662.85	427455.64	Картометрический	0,1	-
36	2248695.59	427438.03	Картометрический	0,1	-
37	2248728.63	427420.26	Картометрический	0,1	-
38	2248720.80	427401.94	Картометрический	0,1	-
39	2248712.91	427383.48	Картометрический	0,1	-
40	2248695.92	427370.60	Картометрический	0,1	-
41	2248685.95	427354.40	Картометрический	0,1	-
42	2248680.81	427357.04	Картометрический	0,1	-
43	2248663.13	427320.27	Картометрический	0,1	-
44	2248657.64	427315.12	Картометрический	0,1	-
45	2248641.96	427278.69	Картометрический	0,1	-
46	2248643.11	427278.15	Картометрический	0,1	-
47	2248637.19	427266.41	Картометрический	0,1	-
48	2248628.10	427248.66	Картометрический	0,1	-
49	2248614.60	427214.52	Картометрический	0,1	-
50	2248599.42	427173.76	Картометрический	0,1	-
51	2248633.66	427161.60	Картометрический	0,1	-
52	2248657.87	427149.17	Картометрический	0,1	-
53	2248701.08	427134.02	Картометрический	0,1	-
54	2248725.95	427126.13	Картометрический	0,1	-
55	2248822.86	427070.19	Картометрический	0,1	-
56	2248971.35	426989.76	Картометрический	0,1	-

Раздел 2

Сведения о местоположении границ объекта

Обозначение характерных точек границ	Координаты, м		Метод определения координат характерной точки	Средняя квадратическая погрешность положения характерной точки (Mf), м	Описание обозначения точки на местности (при наличии)
	X	Y			
1	2	3	4	5	6
57	2249015.55	426967.69	Картометрический	0,1	-
58	2249048.43	427018.81	Картометрический	0,1	-
59	2249098.03	426986.71	Картометрический	0,1	-
60	2249066.50	426935.80	Картометрический	0,1	-
61	2249071.93	426932.54	Картометрический	0,1	-
62	2249077.39	426929.26	Картометрический	0,1	-
63	2249124.16	426876.61	Картометрический	0,1	-
64	2249476.33	426603.52	Картометрический	0,1	-
65	2249476.17	426603.25	Картометрический	0,1	-
66	2249484.36	426596.82	Картометрический	0,1	-
67	2249492.05	426590.81	Картометрический	0,1	-
68	2249488.40	426584.61	Картометрический	0,1	-
69	2249487.95	426583.92	Картометрический	0,1	-
70	2249482.84	426576.67	Картометрический	0,1	-
71	2249482.68	426576.45	Картометрический	0,1	-
72	2249474.74	426565.82	Картометрический	0,1	-
73	2249474.35	426565.34	Картометрический	0,1	-
74	2249463.77	426552.87	Картометрический	0,1	-
75	2249446.81	426530.81	Картометрический	0,1	-
76	2249433.13	426512.68	Картометрический	0,1	-
77	2249421.81	426497.09	Картометрический	0,1	-
78	2249409.57	426480.53	Картометрический	0,1	-
79	2249401.32	426469.02	Картометрический	0,1	-
80	2249400.72	426468.12	Картометрический	0,1	-
81	2249354.86	426409.23	Картометрический	0,1	-
82	2249438.50	426344.10	Картометрический	0,1	-
83	2249455.79	426337.06	Картометрический	0,1	-
84	2249537.58	426269.63	Картометрический	0,1	-
85	2249619.38	426202.19	Картометрический	0,1	-
86	2249619.67	426202.55	Картометрический	0,1	-

Раздел 2

Сведения о местоположении границ объекта

Обозначение характерных точек границ	Координаты, м		Метод определения координат характерной точки	Средняя квадратическая погрешность положения характерной точки (Mf), м	Описание обозначения точки на местности (при наличии)
	X	Y			
1	2	3	4	5	6
87	2249701.47	426135.13	Картометрический	0,1	-
88	2249711.11	426146.81	Картометрический	0,1	-
89	2249754.98	426110.25	Картометрический	0,1	-
90	2249716.57	426064.16	Картометрический	0,1	-
91	2249727.32	426055.27	Картометрический	0,1	-
92	2249735.75	426046.63	Картометрический	0,1	-
93	2249765.23	426004.88	Картометрический	0,1	-
94	2249772.45	425971.81	Картометрический	0,1	-
95	2249777.20	425950.17	Картометрический	0,1	-
96	2249771.80	425949.98	Картометрический	0,1	-
97	2249772.26	425938.89	Картометрический	0,1	-
98	2249774.19	425892.17	Картометрический	0,1	-
99	2249769.25	425857.74	Картометрический	0,1	-
100	2249766.41	425837.97	Картометрический	0,1	-
101	2249762.24	425838.62	Картометрический	0,1	-
102	2249748.00	425840.86	Картометрический	0,1	-
103	2249685.73	425850.64	Картометрический	0,1	-
104	2249669.64	425853.16	Картометрический	0,1	-
105	2249631.04	425859.23	Картометрический	0,1	-
106	2249630.42	425860.25	Картометрический	0,1	-
107	2249605.81	425901.00	Картометрический	0,1	-
108	2249575.33	425951.47	Картометрический	0,1	-
109	2249554.37	426006.58	Картометрический	0,1	-
110	2249563.66	426035.15	Картометрический	0,1	-
111	2249566.35	426043.42	Картометрический	0,1	-
112	2249584.99	426064.29	Картометрический	0,1	-
113	2249579.63	426066.49	Картометрический	0,1	-
114	2249572.74	426069.32	Картометрический	0,1	-
115	2249550.92	426044.76	Картометрический	0,1	-
116	2249422.87	426064.98	Картометрический	0,1	-

Раздел 2

Сведения о местоположении границ объекта

Обозначение характерных точек границ	Координаты, м		Метод определения координат характерной точки	Средняя квадратическая погрешность положения характерной точки (Mf), м	Описание обозначения точки на местности (при наличии)
	X	Y			
1	2	3	4	5	6
117	2249360.49	426109.55	Картометрический	0,1	-
118	2249314.44	426142.46	Картометрический	0,1	-
119	2249268.06	426175.59	Картометрический	0,1	-
120	2249222.50	426208.15	Картометрический	0,1	-
121	2249177.75	426240.13	Картометрический	0,1	-
122	2249133.00	426272.10	Картометрический	0,1	-
123	2249090.69	426302.33	Картометрический	0,1	-
124	2249050.01	426331.40	Картометрический	0,1	-
125	2249011.76	426358.72	Картометрический	0,1	-
126	2248973.52	426386.05	Картометрический	0,1	-
127	2248935.28	426413.37	Картометрический	0,1	-
128	2248898.67	426439.53	Картометрический	0,1	-
129	2248862.87	426465.11	Картометрический	0,1	-
130	2248827.07	426490.69	Картометрический	0,1	-
131	2248793.71	426514.53	Картометрический	0,1	-
132	2248760.35	426538.37	Картометрический	0,1	-
133	2248723.98	426564.35	Картометрический	0,1	-
134	2248690.62	426588.19	Картометрический	0,1	-
135	2248657.26	426612.02	Картометрический	0,1	-
136	2248624.71	426635.28	Картометрический	0,1	-
137	2248591.00	426659.37	Картометрический	0,1	-
138	2248559.92	426681.58	Картометрический	0,1	-
139	2248522.16	426687.12	Картометрический	0,1	-
140	2248547.06	426680.77	Картометрический	0,1	-
141	2248529.08	426658.37	Картометрический	0,1	-
142	2248526.61	426657.18	Картометрический	0,1	-
143	2248507.12	426662.29	Картометрический	0,1	-
144	2248488.60	426667.15	Картометрический	0,1	-
145	2248472.44	426674.14	Картометрический	0,1	-
146	2248437.55	426689.24	Картометрический	0,1	-

Раздел 2

Сведения о местоположении границ объекта

Обозначение характерных точек границ	Координаты, м		Метод определения координат характерной точки	Средняя квадратическая погрешность положения характерной точки (Mt), м	Описание обозначения точки на местности (при наличии)
	X	Y			
1	2	3	4	5	6
147	2248399.93	426705.52	Картометрический	0,1	-
148	2248360.46	426722.60	Картометрический	0,1	-
149	2248318.24	426740.87	Картометрический	0,1	-
150	2248278.79	426757.94	Картометрический	0,1	-
151	2248236.57	426776.21	Картометрический	0,1	-
152	2248210.90	426787.32	Картометрический	0,1	-
153	2248188.09	426763.46	Картометрический	0,1	-
154	2248167.48	426741.90	Картометрический	0,1	-
155	2248164.44	426738.73	Картометрический	0,1	-
156	2248147.96	426728.58	Картометрический	0,1	-
157	2248106.51	426703.06	Картометрический	0,1	-
158	2248097.17	426697.31	Картометрический	0,1	-
1	2248067.23	426678.88	Картометрический	0,1	-

3. Сведения о характерных точках части (частей) границы объекта

Обозначение характерных точек границ	Координаты, м		Метод определения координат характерной точки	Средняя квадратическая погрешность положения характерной точки (Mt), м	Описание обозначения точки на местности (при наличии)
	X	Y			
1	2	3	4	5	6
-	-	-	-	-	-

Раздел 3

Сведения о местоположении измененных (уточненных) границ объекта

1. Система координат -

2. Сведения о характерных точках границ объекта

Обозначение характерных точек границ	Существующие координаты, м		Измененные (уточненные) координаты, м		Метод определения координат характерной точки	Средняя квадратическая погрешность положения характерной точки (Mf), м	Описание обозначения точки на местности (при наличии)
	X	Y	X	Y			
1	2	3	4	5	6	7	8
-	-	-	-	-	-	-	

3. Сведения о характерных точках части (частей) границы объекта

Обозначение характерных точек границ	Существующие координаты, м		Измененные (уточненные) координаты, м		Метод определения координат характерной точки	Средняя квадратическая погрешность положения характерной точки (Mf), м	Описание обозначения точки на местности (при наличии)
	X	Y	X	Y			
1	2	3	4	5	6	7	8
-	-	-	-	-	-	-	

Раздел 4
План границ объекта



Масштаб 1:10 000

Условные обозначения:

- - граница объекта, местоположение которого описано
- - границы муниципальных образований
- - границы зон с особыми условиями использования территорий
- - границы земельных участков по сведениям ЕГРН
- - поворотная точка границ объекта

Подпись _____ Дата « ____ » _____ 20__ г.

Место для оттиска печати лица, составившего описание местоположения границ объекта

ОПИСАНИЕ МЕСТОПОЛОЖЕНИЯ ГРАНИЦ

с. Никитское

(наименование объекта, местоположение границ которого описано (далее - объект))

Раздел 1

Сведения об объекте

№ п/п	Характеристики объекта	Описание характеристик
1	2	3
1.	Местоположение объекта	Московская область, Раменский городской округ
2.	Площадь объекта +/- величина погрешности определения площади (Р +/- Дельта Р)	3992792 кв. м ± 699 кв. м
3.	Иные характеристики объекта	

Раздел 2

Сведения о местоположении границ объекта

1. Система координат МСК-50, зона 2

2. Сведения о характерных точках границ объекта

Обозначение характерных точек границ	Координаты, м		Метод определения координат характерной точки	Средняя квадратическая погрешность положения характерной точки (Мт), м	Описание обозначения точки на местности (при наличии)
	X	Y			
1	2	3	4	5	6
Участок 1					
1	2250148.59	416830.82	Картометрический	0,1	-
2	2250072.97	417071.22	Картометрический	0,1	-
3	2250032.20	417186.15	Картометрический	0,1	-
4	2249963.60	417358.80	Картометрический	0,1	-
5	2249984.54	417367.00	Картометрический	0,1	-
6	2250006.34	417376.22	Картометрический	0,1	-
7	2250005.58	417379.29	Картометрический	0,1	-
8	2249971.48	417444.31	Картометрический	0,1	-
9	2249928.84	417497.15	Картометрический	0,1	-
10	2249883.42	417523.57	Картометрический	0,1	-
11	2249845.70	417528.55	Картометрический	0,1	-
12	2249835.66	417534.63	Картометрический	0,1	-
13	2249780.53	417588.99	Картометрический	0,1	-
14	2249758.58	417608.62	Картометрический	0,1	-
15	2249778.78	417651.06	Картометрический	0,1	-
16	2249883.52	417805.43	Картометрический	0,1	-
17	2249889.31	417813.71	Картометрический	0,1	-
18	2249902.46	417833.54	Картометрический	0,1	-
19	2249840.49	417863.53	Картометрический	0,1	-
20	2249821.97	417874.14	Картометрический	0,1	-
21	2249798.77	417887.43	Картометрический	0,1	-
22	2249772.65	417902.39	Картометрический	0,1	-
23	2249746.53	417917.35	Картометрический	0,1	-
24	2249720.42	417932.30	Картометрический	0,1	-
25	2249694.32	417947.25	Картометрический	0,1	-
26	2249668.20	417962.21	Картометрический	0,1	-

Раздел 2

Сведения о местоположении границ объекта

Обозначение характерных точек границ	Координаты, м		Метод определения координат характерной точки	Средняя квадратическая погрешность положения характерной точки (Mf), м	Описание обозначения точки на местности (при наличии)
	X	Y			
1	2	3	4	5	6
27	2249642.10	417977.16	Картометрический	0,1	-
28	2249616.00	417992.11	Картометрический	0,1	-
29	2249589.88	418007.07	Картометрический	0,1	-
30	2249563.77	418022.02	Картометрический	0,1	-
31	2249537.67	418036.97	Картометрический	0,1	-
32	2249510.83	418052.34	Картометрический	0,1	-
33	2249481.06	418069.39	Картометрический	0,1	-
34	2249460.66	418046.17	Картометрический	0,1	-
35	2249456.03	418052.62	Картометрический	0,1	-
36	2249297.28	418134.14	Картометрический	0,1	-
37	2249175.57	418193.01	Картометрический	0,1	-
38	2249169.57	418197.22	Картометрический	0,1	-
39	2249153.44	418201.11	Картометрический	0,1	-
40	2249164.41	418214.64	Картометрический	0,1	-
41	2249168.97	418227.27	Картометрический	0,1	-
42	2249157.53	418244.11	Картометрический	0,1	-
43	2249157.05	418255.35	Картометрический	0,1	-
44	2249149.44	418258.99	Картометрический	0,1	-
45	2249140.18	418262.96	Картометрический	0,1	-
46	2249131.91	418260.65	Картометрический	0,1	-
47	2249124.97	418249.40	Картометрический	0,1	-
48	2249104.46	418230.22	Картометрический	0,1	-
49	2249090.24	418225.92	Картометрический	0,1	-
50	2249084.62	418219.97	Картометрический	0,1	-
51	2249080.98	418216.33	Картометрический	0,1	-
52	2249075.36	418207.07	Картометрический	0,1	-
53	2249074.70	418198.80	Картометрический	0,1	-
54	2249076.35	418191.52	Картометрический	0,1	-
55	2249081.31	418188.55	Картометрический	0,1	-
56	2249086.27	418185.57	Картометрический	0,1	-

Раздел 2

Сведения о местоположении границ объекта

Обозначение характерных точек границ	Координаты, м		Метод определения координат характерной точки	Средняя квадратическая погрешность положения характерной точки (Mf), м	Описание обозначения точки на местности (при наличии)
	X	Y			
1	2	3	4	5	6
57	2249086.27	418178.96	Картометрический	0,1	-
58	2249078.00	418168.70	Картометрический	0,1	-
59	2249068.41	418152.50	Картометрический	0,1	-
60	2249063.78	418148.86	Картометрический	0,1	-
61	2249059.15	418148.86	Картометрический	0,1	-
62	2249049.23	418140.92	Картометрический	0,1	-
63	2249045.92	418142.58	Картометрический	0,1	-
64	2249045.26	418147.21	Картометрический	0,1	-
65	2249048.24	418154.48	Картометрический	0,1	-
66	2249057.17	418153.49	Картометрический	0,1	-
67	2249059.48	418157.13	Картометрический	0,1	-
68	2249062.46	418166.72	Картометрический	0,1	-
69	2249071.39	418168.70	Картометрический	0,1	-
70	2249073.68	418173.39	Картометрический	0,1	-
71	2249073.37	418181.27	Картометрический	0,1	-
72	2249066.43	418187.22	Картометрический	0,1	-
73	2249063.45	418195.82	Картометрический	0,1	-
74	2249061.14	418210.71	Картометрический	0,1	-
75	2249070.40	418230.55	Картометрический	0,1	-
76	2249074.70	418231.21	Картометрический	0,1	-
77	2249085.61	418234.19	Картометрический	0,1	-
78	2249091.89	418232.20	Картометрический	0,1	-
79	2249093.55	418233.53	Картометрический	0,1	-
80	2249097.85	418240.80	Картометрический	0,1	-
81	2249107.77	418252.71	Картометрический	0,1	-
82	2249122.32	418264.61	Картометрический	0,1	-
83	2249122.32	418267.92	Картометрический	0,1	-
84	2249128.61	418271.56	Картометрический	0,1	-
85	2249133.90	418276.19	Картометрический	0,1	-
86	2249142.50	418276.85	Картометрический	0,1	-

Раздел 2

Сведения о местоположении границ объекта

Обозначение характерных точек границ	Координаты, м		Метод определения координат характерной точки	Средняя квадратическая погрешность положения характерной точки (Mf), м	Описание обозначения точки на местности (при наличии)
	X	Y			
1	2	3	4	5	6
87	2249160.69	418276.19	Картометрический	0,1	-
88	2249171.93	418284.13	Картометрический	0,1	-
89	2249173.92	418292.06	Картометрический	0,1	-
90	2249167.96	418293.39	Картометрический	0,1	-
91	2249155.73	418296.03	Картометрический	0,1	-
92	2249152.09	418302.32	Картометрический	0,1	-
93	2249151.43	418312.57	Картометрический	0,1	-
94	2249158.37	418316.87	Картометрический	0,1	-
95	2249169.62	418322.16	Картометрический	0,1	-
96	2249176.56	418331.42	Картометрический	0,1	-
97	2249184.83	418339.03	Картометрический	0,1	-
98	2249195.08	418339.69	Картометрический	0,1	-
99	2249205.72	418336.27	Картометрический	0,1	-
100	2249209.96	418342.01	Картометрический	0,1	-
101	2249213.93	418350.27	Картометрический	0,1	-
102	2249214.60	418360.86	Картометрический	0,1	-
103	2249211.62	418370.45	Картометрический	0,1	-
104	2249208.97	418375.74	Картометрический	0,1	-
105	2249204.67	418383.02	Картометрический	0,1	-
106	2249206.00	418394.59	Картометрический	0,1	-
107	2249212.94	418408.48	Картометрический	0,1	-
108	2249220.55	418424.69	Картометрический	0,1	-
109	2249232.45	418436.59	Картометрический	0,1	-
110	2249253.95	418463.05	Картометрический	0,1	-
111	2249260.24	418480.91	Картометрический	0,1	-
112	2249256.93	418483.89	Картометрический	0,1	-
113	2249246.01	418484.22	Картометрический	0,1	-
114	2249233.45	418479.26	Картометрический	0,1	-
115	2249217.24	418477.93	Картометрический	0,1	-
116	2249209.30	418484.22	Картометрический	0,1	-

Раздел 2

Сведения о местоположении границ объекта

Обозначение характерных точек границ	Координаты, м		Метод определения координат характерной точки	Средняя квадратическая погрешность положения характерной точки (Mf), м	Описание обозначения точки на местности (при наличии)
	X	Y			
1	2	3	4	5	6
117	2249206.00	418492.82	Картометрический	0,1	-
118	2249207.32	418503.73	Картометрический	0,1	-
119	2249220.55	418515.97	Картометрический	0,1	-
120	2249226.50	418524.24	Картометрический	0,1	-
121	2249235.43	418523.24	Картометрический	0,1	-
122	2249235.43	418527.54	Картометрический	0,1	-
123	2249231.79	418531.84	Картометрический	0,1	-
124	2249226.83	418532.51	Картометрический	0,1	-
125	2249224.52	418536.47	Картометрический	0,1	-
126	2249219.89	418552.35	Картометрический	0,1	-
127	2249217.24	418558.96	Картометрический	0,1	-
128	2249210.30	418558.30	Картометрический	0,1	-
129	2249206.00	418554.00	Картометрический	0,1	-
130	2249197.07	418537.47	Картометрический	0,1	-
131	2249191.44	418536.80	Картометрический	0,1	-
132	2249192.11	418550.36	Картометрический	0,1	-
133	2249179.72	418549.93	Картометрический	0,1	-
134	2249156.73	418548.75	Картометрический	0,1	-
135	2249152.72	418548.54	Картометрический	0,1	-
136	2249109.88	418546.29	Картометрический	0,1	-
137	2249107.88	418580.16	Картометрический	0,1	-
138	2249107.80	418581.58	Картометрический	0,1	-
139	2248951.29	418569.93	Картометрический	0,1	-
140	2248950.45	418577.01	Картометрический	0,1	-
141	2248946.35	418611.77	Картометрический	0,1	-
142	2248942.07	418647.95	Картометрический	0,1	-
143	2248941.29	418654.56	Картометрический	0,1	-
144	2248937.22	418689.02	Картометрический	0,1	-
145	2248933.05	418724.31	Картометрический	0,1	-
146	2248932.26	418731.03	Картометрический	0,1	-

Раздел 2

Сведения о местоположении границ объекта

Обозначение характерных точек границ	Координаты, м		Метод определения координат характерной точки	Средняя квадратическая погрешность положения характерной точки (Mf), м	Описание обозначения точки на местности (при наличии)
	X	Y			
1	2	3	4	5	6
147	2248928.06	418766.58	Картометрический	0,1	-
148	2248923.98	418801.09	Картометрический	0,1	-
149	2248933.34	418801.88	Картометрический	0,1	-
150	2248963.23	418804.41	Картометрический	0,1	-
151	2248993.12	418806.92	Картометрический	0,1	-
152	2249023.02	418809.47	Картометрический	0,1	-
153	2249052.93	418811.73	Картометрический	0,1	-
154	2249082.83	418814.21	Картометрический	0,1	-
155	2249099.68	418814.57	Картометрический	0,1	-
156	2249098.40	418833.09	Картометрический	0,1	-
157	2249094.76	418861.20	Картометрический	0,1	-
158	2249092.45	418898.24	Картометрический	0,1	-
159	2249093.44	418937.93	Картометрический	0,1	-
160	2249094.43	418988.20	Картометрический	0,1	-
161	2249097.92	419010.08	Картометрический	0,1	-
162	2249103.36	419012.01	Картометрический	0,1	-
163	2249107.99	419011.02	Картометрический	0,1	-
164	2249108.65	419018.96	Картометрический	0,1	-
165	2249109.32	419027.23	Картометрический	0,1	-
166	2249109.32	419037.48	Картометрический	0,1	-
167	2249102.37	419042.11	Картометрический	0,1	-
168	2249098.40	419045.08	Картометрический	0,1	-
169	2249102.54	419052.01	Картометрический	0,1	-
170	2249107.99	419053.35	Картометрический	0,1	-
171	2249113.95	419058.98	Картометрический	0,1	-
172	2249114.61	419069.56	Картометрический	0,1	-
173	2249120.56	419094.36	Картометрический	0,1	-
174	2249121.88	419119.50	Картометрический	0,1	-
175	2249117.58	419128.10	Картометрический	0,1	-
176	2249107.66	419150.92	Картометрический	0,1	-

Раздел 2

Сведения о местоположении границ объекта

Обозначение характерных точек границ	Координаты, м		Метод определения координат характерной точки	Средняя квадратическая погрешность положения характерной точки (Mf), м	Описание обозначения точки на местности (при наличии)
	X	Y			
1	2	3	4	5	6
177	2249105.02	419172.08	Картометрический	0,1	-
178	2249105.35	419181.35	Картометрический	0,1	-
179	2249104.35	419198.54	Картометрический	0,1	-
180	2249117.58	419201.19	Картометрический	0,1	-
181	2249124.53	419208.13	Картометрический	0,1	-
182	2249130.15	419225.00	Картометрический	0,1	-
183	2249131.47	419245.84	Картометрический	0,1	-
184	2249138.09	419258.74	Картометрический	0,1	-
185	2249141.40	419281.56	Картометрический	0,1	-
186	2249144.70	419290.49	Картометрический	0,1	-
187	2249147.02	419307.02	Картометрический	0,1	-
188	2249143.71	419327.20	Картометрический	0,1	-
189	2249153.63	419347.37	Картометрический	0,1	-
190	2249155.29	419356.63	Картометрический	0,1	-
191	2249150.32	419365.23	Картометрический	0,1	-
192	2249154.29	419373.50	Картометрический	0,1	-
193	2249156.61	419387.72	Картометрический	0,1	-
194	2249159.92	419399.30	Картометрический	0,1	-
195	2249158.59	419405.58	Картометрический	0,1	-
196	2249156.22	419402.95	Картометрический	0,1	-
197	2249103.99	419389.62	Картометрический	0,1	-
198	2249093.36	419390.23	Картометрический	0,1	-
199	2249063.79	419402.15	Картометрический	0,1	-
200	2249062.40	419401.50	Картометрический	0,1	-
201	2249063.22	419403.84	Картометрический	0,1	-
202	2249066.61	419412.82	Картометрический	0,1	-
203	2249053.66	419410.32	Картометрический	0,1	-
204	2249047.76	419394.53	Картометрический	0,1	-
205	2249011.52	419390.94	Картометрический	0,1	-
206	2248950.11	419384.09	Картометрический	0,1	-

Раздел 2

Сведения о местоположении границ объекта

Обозначение характерных точек границ	Координаты, м		Метод определения координат характерной точки	Средняя квадратическая погрешность положения характерной точки (Mf), м	Описание обозначения точки на местности (при наличии)
	X	Y			
1	2	3	4	5	6
207	2248917.75	419371.69	Картометрический	0,1	-
208	2248891.63	419363.83	Картометрический	0,1	-
209	2248838.71	419360.25	Картометрический	0,1	-
210	2248770.04	419367.05	Картометрический	0,1	-
211	2248731.52	419367.75	Картометрический	0,1	-
212	2248709.98	419361.56	Картометрический	0,1	-
213	2248656.72	419345.22	Картометрический	0,1	-
214	2248614.57	419333.46	Картометрический	0,1	-
215	2248557.37	419322.01	Картометрический	0,1	-
216	2248512.58	419323.01	Картометрический	0,1	-
217	2248510.06	419324.84	Картометрический	0,1	-
218	2248509.10	419324.86	Картометрический	0,1	-
219	2248498.58	419332.47	Картометрический	0,1	-
220	2248401.17	419331.26	Картометрический	0,1	-
221	2248393.89	419118.85	Картометрический	0,1	-
222	2248393.18	419098.99	Картометрический	0,1	-
223	2248391.15	419007.12	Картометрический	0,1	-
224	2248431.47	418874.32	Картометрический	0,1	-
225	2248482.23	418887.75	Картометрический	0,1	-
226	2248535.98	418838.51	Картометрический	0,1	-
227	2248536.85	418769.53	Картометрический	0,1	-
228	2248536.39	418754.05	Картометрический	0,1	-
229	2248530.57	418751.20	Картометрический	0,1	-
230	2248500.11	418741.41	Картометрический	0,1	-
231	2248487.75	418737.49	Картометрический	0,1	-
232	2248458.34	418728.09	Картометрический	0,1	-
233	2248452.01	418726.96	Картометрический	0,1	-
234	2248473.35	418673.33	Картометрический	0,1	-
235	2248506.89	418595.58	Картометрический	0,1	-
236	2248577.48	418446.15	Картометрический	0,1	-

Раздел 2

Сведения о местоположении границ объекта

Обозначение характерных точек границ	Координаты, м		Метод определения координат характерной точки	Средняя квадратическая погрешность положения характерной точки (Mf), м	Описание обозначения точки на местности (при наличии)
	X	Y			
1	2	3	4	5	6
237	2248567.59	418441.36	Картометрический	0,1	-
238	2248571.44	418433.28	Картометрический	0,1	-
239	2248607.78	418356.91	Картометрический	0,1	-
240	2248612.35	418359.24	Картометрический	0,1	-
241	2248620.40	418342.58	Картометрический	0,1	-
242	2248615.77	418340.75	Картометрический	0,1	-
243	2248620.56	418331.16	Картометрический	0,1	-
244	2248649.47	418274.79	Картометрический	0,1	-
245	2248665.71	418247.50	Картометрический	0,1	-
246	2248683.77	418220.64	Картометрический	0,1	-
247	2248692.46	418209.31	Картометрический	0,1	-
248	2248699.72	418202.65	Картометрический	0,1	-
249	2248707.36	418193.27	Картометрический	0,1	-
250	2248709.70	418186.86	Картометрический	0,1	-
251	2248731.81	418162.23	Картометрический	0,1	-
252	2248777.03	418119.49	Картометрический	0,1	-
253	2248808.38	418092.39	Картометрический	0,1	-
254	2248840.55	418067.26	Картометрический	0,1	-
255	2248860.99	418051.64	Картометрический	0,1	-
256	2248873.40	418042.26	Картометрический	0,1	-
257	2248924.76	418007.26	Картометрический	0,1	-
258	2248956.37	417985.89	Картометрический	0,1	-
259	2248941.37	417963.09	Картометрический	0,1	-
260	2248850.96	418022.51	Картометрический	0,1	-
261	2248818.99	418046.85	Картометрический	0,1	-
262	2248789.61	418069.66	Картометрический	0,1	-
263	2248763.27	418091.50	Картометрический	0,1	-
264	2248743.32	418108.67	Картометрический	0,1	-
265	2248687.04	418171.56	Картометрический	0,1	-
266	2248679.92	418169.27	Картометрический	0,1	-

Раздел 2

Сведения о местоположении границ объекта

Обозначение характерных точек границ	Координаты, м		Метод определения координат характерной точки	Средняя квадратическая погрешность положения характерной точки (Mf), м	Описание обозначения точки на местности (при наличии)
	X	Y			
1	2	3	4	5	6
267	2248669.08	418183.74	Картометрический	0,1	-
268	2248675.46	418188.45	Картометрический	0,1	-
269	2248656.72	418213.93	Картометрический	0,1	-
270	2248645.78	418230.76	Картометрический	0,1	-
271	2248630.33	418260.59	Картометрический	0,1	-
272	2248619.17	418282.37	Картометрический	0,1	-
273	2248614.46	418279.77	Картометрический	0,1	-
274	2248598.31	418308.87	Картометрический	0,1	-
275	2248537.28	418426.70	Картометрический	0,1	-
276	2248511.95	418481.38	Картометрический	0,1	-
277	2248464.95	418582.82	Картометрический	0,1	-
278	2248446.99	418621.66	Картометрический	0,1	-
279	2248417.11	418689.44	Картометрический	0,1	-
280	2248397.47	418737.43	Картометрический	0,1	-
281	2248365.67	418823.71	Картометрический	0,1	-
282	2248359.93	418841.48	Картометрический	0,1	-
283	2248314.22	418966.07	Картометрический	0,1	-
284	2248259.16	419115.45	Картометрический	0,1	-
285	2248247.91	419111.01	Картометрический	0,1	-
286	2248243.82	419109.83	Картометрический	0,1	-
287	2248251.32	419088.60	Картометрический	0,1	-
288	2248078.41	419017.83	Картометрический	0,1	-
289	2248041.39	419002.68	Картометрический	0,1	-
290	2248052.75	418974.92	Картометрический	0,1	-
291	2248053.74	418972.33	Картометрический	0,1	-
292	2248100.88	418993.07	Картометрический	0,1	-
293	2248179.19	418837.11	Картометрический	0,1	-
294	2248078.71	418792.72	Картометрический	0,1	-
295	2248207.36	418529.53	Картометрический	0,1	-
296	2248226.54	418483.23	Картометрический	0,1	-

Раздел 2

Сведения о местоположении границ объекта

Обозначение характерных точек границ	Координаты, м		Метод определения координат характерной точки	Средняя квадратическая погрешность положения характерной точки (Mf), м	Описание обозначения точки на местности (при наличии)
	X	Y			
1	2	3	4	5	6
297	2248255.24	418390.73	Картометрический	0,1	-
298	2248257.74	418388.98	Картометрический	0,1	-
299	2248270.48	418355.49	Картометрический	0,1	-
300	2248269.73	418351.99	Картометрический	0,1	-
301	2248285.74	418347.63	Картометрический	0,1	-
302	2248332.04	418342.01	Картометрический	0,1	-
303	2248364.82	418354.85	Картометрический	0,1	-
304	2248413.51	418299.96	Картометрический	0,1	-
305	2248433.74	418247.21	Картометрический	0,1	-
306	2248446.41	418214.19	Картометрический	0,1	-
307	2248457.09	418186.34	Картометрический	0,1	-
308	2248466.56	418161.65	Картометрический	0,1	-
309	2248481.11	418123.71	Картометрический	0,1	-
310	2248482.91	418119.04	Картометрический	0,1	-
311	2248485.39	418054.38	Картометрический	0,1	-
312	2248472.22	418041.94	Картометрический	0,1	-
313	2248492.02	418021.21	Картометрический	0,1	-
314	2248490.38	418019.70	Картометрический	0,1	-
315	2248490.27	418019.59	Картометрический	0,1	-
316	2248472.04	418002.31	Картометрический	0,1	-
317	2248471.94	418002.21	Картометрический	0,1	-
318	2248454.64	417985.35	Картометрический	0,1	-
319	2248438.06	417970.15	Картометрический	0,1	-
320	2248421.62	417955.28	Картометрический	0,1	-
321	2248413.60	417948.27	Картометрический	0,1	-
322	2248413.40	417948.08	Картометрический	0,1	-
323	2248406.79	417941.97	Картометрический	0,1	-
324	2248402.29	417937.97	Картометрический	0,1	-
325	2248401.90	417937.66	Картометрический	0,1	-
326	2248401.92	417937.58	Картометрический	0,1	-

Раздел 2

Сведения о местоположении границ объекта

Обозначение характерных точек границ	Координаты, м		Метод определения координат характерной точки	Средняя квадратическая погрешность положения характерной точки (Mf), м	Описание обозначения точки на местности (при наличии)
	X	Y			
1	2	3	4	5	6
327	2248401.92	417937.20	Картометрический	0,1	-
328	2248401.76	417936.98	Картометрический	0,1	-
329	2248401.45	417936.75	Картометрический	0,1	-
330	2248399.47	417935.38	Картометрический	0,1	-
331	2248398.15	417934.63	Картометрический	0,1	-
332	2248399.44	417933.74	Картометрический	0,1	-
333	2248410.53	417921.28	Картометрический	0,1	-
334	2248411.35	417919.60	Картометрический	0,1	-
335	2248415.00	417922.54	Картометрический	0,1	-
336	2248415.38	417922.85	Картометрический	0,1	-
337	2248420.14	417927.08	Картометрический	0,1	-
338	2248420.29	417927.22	Картометрический	0,1	-
339	2248426.88	417933.31	Картометрический	0,1	-
340	2248434.85	417940.28	Картометрический	0,1	-
341	2248434.97	417940.39	Картометрический	0,1	-
342	2248451.50	417955.34	Картометрический	0,1	-
343	2248451.55	417955.39	Картометрический	0,1	-
344	2248468.27	417970.71	Картометрический	0,1	-
345	2248468.49	417970.92	Картометрический	0,1	-
346	2248485.85	417987.84	Картометрический	0,1	-
347	2248503.97	418005.02	Картометрический	0,1	-
348	2248520.05	418019.80	Картометрический	0,1	-
349	2248520.05	418019.78	Картометрический	0,1	-
350	2248531.97	418006.54	Картометрический	0,1	-
351	2248525.68	418002.37	Картометрический	0,1	-
352	2248546.08	418006.67	Картометрический	0,1	-
353	2248548.60	417999.65	Картометрический	0,1	-
354	2248568.89	417980.10	Картометрический	0,1	-
355	2248572.16	417977.81	Картометрический	0,1	-
356	2248571.94	417977.60	Картометрический	0,1	-

Раздел 2

Сведения о местоположении границ объекта

Обозначение характерных точек границ	Координаты, м		Метод определения координат характерной точки	Средняя квадратическая погрешность положения характерной точки (Mf), м	Описание обозначения точки на местности (при наличии)
	X	Y			
1	2	3	4	5	6
357	2248582.71	417969.65	Картометрический	0,1	-
358	2248585.31	417972.58	Картометрический	0,1	-
359	2248591.60	417977.88	Картометрический	0,1	-
360	2248593.02	417976.46	Картометрический	0,1	-
361	2248592.62	417976.12	Картометрический	0,1	-
362	2248589.35	417972.90	Картометрический	0,1	-
363	2248583.80	417965.80	Картометрический	0,1	-
364	2248589.23	417960.44	Картометрический	0,1	-
365	2248595.06	417954.61	Картометрический	0,1	-
366	2248607.05	417962.43	Картометрический	0,1	-
367	2248673.26	417896.26	Картометрический	0,1	-
368	2248696.87	417869.70	Картометрический	0,1	-
369	2248690.39	417863.42	Картометрический	0,1	-
370	2248698.02	417856.42	Картометрический	0,1	-
371	2248695.68	417853.80	Картометрический	0,1	-
372	2248702.62	417848.23	Картометрический	0,1	-
373	2248707.95	417849.44	Картометрический	0,1	-
374	2248720.74	417838.71	Картометрический	0,1	-
375	2248698.53	417811.52	Картометрический	0,1	-
376	2248718.83	417793.32	Картометрический	0,1	-
377	2248726.69	417802.65	Картометрический	0,1	-
378	2248744.40	417822.52	Картометрический	0,1	-
379	2248745.48	417821.48	Картометрический	0,1	-
380	2248721.77	417794.94	Картометрический	0,1	-
381	2248740.65	417779.13	Картометрический	0,1	-
382	2248784.25	417830.22	Картометрический	0,1	-
383	2248796.54	417819.84	Картометрический	0,1	-
384	2248802.53	417814.68	Картометрический	0,1	-
385	2248816.16	417804.33	Картометрический	0,1	-
386	2248796.69	417779.18	Картометрический	0,1	-

Раздел 2

Сведения о местоположении границ объекта

Обозначение характерных точек границ	Координаты, м		Метод определения координат характерной точки	Средняя квадратическая погрешность положения характерной точки (Mf), м	Описание обозначения точки на местности (при наличии)
	X	Y			
1	2	3	4	5	6
387	2248781.53	417790.86	Картометрический	0,1	-
388	2248779.13	417788.61	Картометрический	0,1	-
389	2248781.24	417786.54	Картометрический	0,1	-
390	2248847.75	417692.70	Картометрический	0,1	-
391	2248801.00	417665.43	Картометрический	0,1	-
392	2248786.34	417657.65	Картометрический	0,1	-
393	2248788.05	417650.31	Картометрический	0,1	-
394	2248855.11	417545.18	Картометрический	0,1	-
395	2248859.17	417535.60	Картометрический	0,1	-
396	2248864.16	417534.89	Картометрический	0,1	-
397	2248902.04	417566.08	Картометрический	0,1	-
398	2248936.10	417587.62	Картометрический	0,1	-
399	2248908.30	417640.00	Картометрический	0,1	-
400	2248940.78	417658.22	Картометрический	0,1	-
401	2248971.75	417593.79	Картометрический	0,1	-
402	2248958.68	417587.98	Картометрический	0,1	-
403	2248971.54	417502.99	Картометрический	0,1	-
404	2248966.63	417502.39	Картометрический	0,1	-
405	2248976.60	417441.63	Картометрический	0,1	-
406	2248979.92	417323.37	Картометрический	0,1	-
407	2248833.04	417258.00	Картометрический	0,1	-
408	2248799.58	417243.11	Картометрический	0,1	-
409	2248739.80	417321.65	Картометрический	0,1	-
410	2248614.43	417274.05	Картометрический	0,1	-
411	2248598.05	417316.45	Картометрический	0,1	-
412	2248515.29	417282.06	Картометрический	0,1	-
413	2248512.07	417284.98	Картометрический	0,1	-
414	2248515.77	417346.17	Картометрический	0,1	-
415	2248498.24	417374.28	Картометрический	0,1	-
416	2248494.27	417371.97	Картометрический	0,1	-

Раздел 2

Сведения о местоположении границ объекта

Обозначение характерных точек границ	Координаты, м		Метод определения координат характерной точки	Средняя квадратическая погрешность положения характерной точки (Mf), м	Описание обозначения точки на местности (при наличии)
	X	Y			
1	2	3	4	5	6
417	2248442.40	417463.95	Картометрический	0,1	-
418	2248427.67	417491.75	Картометрический	0,1	-
419	2248404.94	417520.02	Картометрический	0,1	-
420	2248376.01	417495.69	Картометрический	0,1	-
421	2248362.39	417524.37	Картометрический	0,1	-
422	2248348.66	417553.27	Картометрический	0,1	-
423	2248328.15	417596.45	Картометрический	0,1	-
424	2248307.98	417638.90	Картометрический	0,1	-
425	2248295.11	417666.00	Картометрический	0,1	-
426	2248283.82	417697.84	Картометрический	0,1	-
427	2248273.07	417719.95	Картометрический	0,1	-
428	2248260.14	417746.45	Картометрический	0,1	-
429	2248247.05	417773.52	Картометрический	0,1	-
430	2248233.52	417800.86	Картометрический	0,1	-
431	2248225.54	417819.14	Картометрический	0,1	-
432	2248251.04	417832.24	Картометрический	0,1	-
433	2248251.08	417832.26	Картометрический	0,1	-
434	2248268.80	417841.47	Картометрический	0,1	-
435	2248269.59	417841.88	Картометрический	0,1	-
436	2248260.57	417859.73	Картометрический	0,1	-
437	2248259.60	417859.23	Картометрический	0,1	-
438	2248259.58	417859.22	Картометрический	0,1	-
439	2248241.88	417850.02	Картометрический	0,1	-
440	2248205.19	417831.17	Картометрический	0,1	-
441	2248204.98	417831.06	Картометрический	0,1	-
442	2248185.40	417820.43	Картометрический	0,1	-
443	2248159.15	417806.48	Картометрический	0,1	-
444	2248125.59	417789.29	Картометрический	0,1	-
445	2248104.27	417778.38	Картометрический	0,1	-
446	2248104.22	417778.35	Картометрический	0,1	-

Раздел 2

Сведения о местоположении границ объекта

Обозначение характерных точек границ	Координаты, м		Метод определения координат характерной точки	Средняя квадратическая погрешность положения характерной точки (Mf), м	Описание обозначения точки на местности (при наличии)
	X	Y			
1	2	3	4	5	6
447	2248075.33	417763.34	Картометрический	0,1	-
448	2248075.29	417763.32	Картометрический	0,1	-
449	2248055.02	417752.68	Картометрический	0,1	-
450	2248030.34	417740.03	Картометрический	0,1	-
451	2248030.20	417739.95	Картометрический	0,1	-
452	2248007.93	417728.09	Картометрический	0,1	-
453	2247983.86	417715.28	Картометрический	0,1	-
454	2247972.88	417709.72	Картометрический	0,1	-
455	2247963.34	417705.29	Картометрический	0,1	-
456	2247954.42	417701.65	Картометрический	0,1	-
457	2247945.98	417698.67	Картометрический	0,1	-
458	2247936.05	417695.78	Картометрический	0,1	-
459	2247927.80	417693.92	Картометрический	0,1	-
460	2247927.72	417693.90	Картометрический	0,1	-
461	2247912.75	417690.39	Картометрический	0,1	-
462	2247892.32	417686.11	Картометрический	0,1	-
463	2247866.80	417681.21	Картометрический	0,1	-
464	2247866.66	417681.18	Картометрический	0,1	-
465	2247848.62	417677.46	Картометрический	0,1	-
466	2247848.46	417677.43	Картометрический	0,1	-
467	2247822.57	417671.65	Картометрический	0,1	-
468	2247803.17	417667.72	Картометрический	0,1	-
469	2247778.11	417663.26	Картометрический	0,1	-
470	2247777.78	417663.19	Картометрический	0,1	-
471	2247749.78	417657.21	Картометрический	0,1	-
472	2247729.16	417653.13	Картометрический	0,1	-
473	2247729.00	417653.09	Картометрический	0,1	-
474	2247700.80	417647.02	Картометрический	0,1	-
475	2247664.02	417640.55	Картометрический	0,1	-
476	2247663.92	417640.53	Картометрический	0,1	-

Раздел 2

Сведения о местоположении границ объекта

Обозначение характерных точек границ	Координаты, м		Метод определения координат характерной точки	Средняя квадратическая погрешность положения характерной точки (Mf), м	Описание обозначения точки на местности (при наличии)
	X	Y			
1	2	3	4	5	6
477	2247646.38	417637.25	Картометрический	0,1	-
478	2247646.17	417637.21	Картометрический	0,1	-
479	2247619.99	417631.74	Картометрический	0,1	-
480	2247587.40	417625.32	Картометрический	0,1	-
481	2247550.72	417618.32	Картометрический	0,1	-
482	2247550.65	417618.31	Картометрический	0,1	-
483	2247517.47	417611.75	Картометрический	0,1	-
484	2247517.43	417611.74	Картометрический	0,1	-
485	2247479.29	417604.05	Картометрический	0,1	-
486	2247443.68	417597.05	Картометрический	0,1	-
487	2247443.65	417597.05	Картометрический	0,1	-
488	2247406.39	417589.61	Картометрический	0,1	-
489	2247386.76	417585.77	Картометрический	0,1	-
490	2247401.36	417568.25	Картометрический	0,1	-
491	2247410.25	417569.98	Картометрический	0,1	-
492	2247410.28	417569.99	Картометрический	0,1	-
493	2247447.55	417577.43	Картометрический	0,1	-
494	2247483.17	417584.43	Картометрический	0,1	-
495	2247483.22	417584.44	Картометрический	0,1	-
496	2247521.37	417592.13	Картометрический	0,1	-
497	2247554.50	417598.68	Картометрический	0,1	-
498	2247591.18	417605.68	Картометрический	0,1	-
499	2247591.23	417605.69	Картометрический	0,1	-
500	2247623.91	417612.12	Картометрический	0,1	-
501	2247624.02	417612.15	Картометрический	0,1	-
502	2247650.16	417617.61	Картометрический	0,1	-
503	2247667.54	417620.86	Картометрический	0,1	-
504	2247704.45	417627.35	Картометрический	0,1	-
505	2247704.83	417627.43	Картометрический	0,1	-
506	2247733.13	417633.53	Картометрический	0,1	-

Раздел 2

Сведения о местоположении границ объекта

Обозначение характерных точек границ	Координаты, м		Метод определения координат характерной точки	Средняя квадратическая погрешность положения характерной точки (Mf), м	Описание обозначения точки на местности (при наличии)
	X	Y			
1	2	3	4	5	6
507	2247753.74	417637.61	Картометрический	0,1	-
508	2247753.88	417637.64	Картометрический	0,1	-
509	2247781.79	417643.60	Картометрический	0,1	-
510	2247806.79	417648.05	Картометрический	0,1	-
511	2247807.02	417648.09	Картометрический	0,1	-
512	2247826.64	417652.06	Картометрический	0,1	-
513	2247826.83	417652.11	Картометрический	0,1	-
514	2247852.74	417657.89	Картометрический	0,1	-
515	2247870.64	417661.58	Картометрический	0,1	-
516	2247896.18	417666.49	Картометрический	0,1	-
517	2247896.34	417666.52	Картометрический	0,1	-
518	2247916.97	417670.84	Картометрический	0,1	-
519	2247917.20	417670.89	Картометрический	0,1	-
520	2247932.24	417674.42	Картометрический	0,1	-
521	2247940.74	417676.33	Картометрический	0,1	-
522	2247941.34	417676.49	Картометрический	0,1	-
523	2247951.84	417679.55	Картометрический	0,1	-
524	2247952.38	417679.72	Картометрический	0,1	-
525	2247961.30	417682.87	Картометрический	0,1	-
526	2247961.75	417683.04	Картометрический	0,1	-
527	2247971.11	417686.86	Картометрический	0,1	-
528	2247971.56	417687.05	Картометрический	0,1	-
529	2247981.46	417691.65	Картометрический	0,1	-
530	2247981.76	417691.80	Картометрический	0,1	-
531	2247992.98	417697.48	Картометрический	0,1	-
532	2247993.17	417697.57	Картометрический	0,1	-
533	2248017.33	417710.44	Картометрический	0,1	-
534	2248039.53	417722.26	Картометрический	0,1	-
535	2248064.19	417734.91	Картометрический	0,1	-
536	2248064.27	417734.95	Картометрический	0,1	-

Раздел 2

Сведения о местоположении границ объекта

Обозначение характерных точек границ	Координаты, м		Метод определения координат характерной точки	Средняя квадратическая погрешность положения характерной точки (Mf), м	Описание обозначения точки на местности (при наличии)
	X	Y			
1	2	3	4	5	6
537	2248084.57	417745.60	Картометрический	0,1	-
538	2248113.41	417760.59	Картометрический	0,1	-
539	2248116.35	417762.09	Картометрический	0,1	-
540	2248124.44	417746.79	Картометрический	0,1	-
541	2248134.97	417726.44	Картометрический	0,1	-
542	2248139.70	417717.31	Картометрический	0,1	-
543	2248142.37	417712.14	Картометрический	0,1	-
544	2248151.52	417694.48	Картометрический	0,1	-
545	2248160.87	417676.41	Картометрический	0,1	-
546	2248170.18	417658.44	Картометрический	0,1	-
547	2248179.38	417640.67	Картометрический	0,1	-
548	2248188.53	417623.00	Картометрический	0,1	-
549	2248197.67	417605.33	Картометрический	0,1	-
550	2248206.87	417587.56	Картометрический	0,1	-
551	2248215.97	417570.00	Картометрический	0,1	-
552	2248225.33	417551.93	Картометрический	0,1	-
553	2248235.64	417532.01	Картометрический	0,1	-
554	2248239.05	417525.14	Картометрический	0,1	-
555	2248248.79	417503.38	Картометрический	0,1	-
556	2248258.65	417481.37	Картометрический	0,1	-
557	2248267.04	417462.62	Картометрический	0,1	-
558	2248278.13	417437.87	Картометрический	0,1	-
559	2248287.99	417415.83	Картометрический	0,1	-
560	2248296.47	417396.88	Картометрический	0,1	-
561	2248296.77	417394.41	Картометрический	0,1	-
562	2248301.97	417350.68	Картометрический	0,1	-
563	2248300.23	417349.58	Картометрический	0,1	-
564	2248295.75	417346.74	Картометрический	0,1	-
565	2248220.35	417298.92	Картометрический	0,1	-
566	2248213.92	417294.63	Картометрический	0,1	-

Раздел 2

Сведения о местоположении границ объекта

Обозначение характерных точек границ	Координаты, м		Метод определения координат характерной точки	Средняя квадратическая погрешность положения характерной точки (Mf), м	Описание обозначения точки на местности (при наличии)
	X	Y			
1	2	3	4	5	6
567	2248197.97	417277.25	Картометрический	0,1	-
568	2248168.22	417244.80	Картометрический	0,1	-
569	2248160.66	417238.34	Картометрический	0,1	-
570	2248138.12	417219.06	Картометрический	0,1	-
571	2248132.57	417214.66	Картометрический	0,1	-
572	2248113.00	417202.62	Картометрический	0,1	-
573	2248094.89	417191.48	Картометрический	0,1	-
574	2248088.92	417187.80	Картометрический	0,1	-
575	2248059.10	417169.44	Картометрический	0,1	-
576	2248053.04	417168.51	Картометрический	0,1	-
577	2248020.99	417139.14	Картометрический	0,1	-
578	2247986.32	417107.36	Картометрический	0,1	-
579	2247981.70	417102.96	Картометрический	0,1	-
580	2248003.30	417019.31	Картометрический	0,1	-
581	2248003.85	417008.90	Картометрический	0,1	-
582	2248008.04	416988.47	Картометрический	0,1	-
583	2248024.22	416953.64	Картометрический	0,1	-
584	2248089.71	416812.69	Картометрический	0,1	-
585	2248119.99	416818.12	Картометрический	0,1	-
586	2248134.62	416811.71	Картометрический	0,1	-
587	2248152.08	416845.40	Картометрический	0,1	-
588	2248162.12	416840.83	Картометрический	0,1	-
589	2248168.05	416837.20	Картометрический	0,1	-
590	2248220.22	416812.12	Картометрический	0,1	-
591	2248228.06	416804.99	Картометрический	0,1	-
592	2248267.91	416875.74	Картометрический	0,1	-
593	2248284.29	416911.64	Картометрический	0,1	-
594	2248297.35	416905.96	Картометрический	0,1	-
595	2248302.73	416897.37	Картометрический	0,1	-
596	2248308.81	416907.81	Картометрический	0,1	-

Раздел 2

Сведения о местоположении границ объекта

Обозначение характерных точек границ	Координаты, м		Метод определения координат характерной точки	Средняя квадратическая погрешность положения характерной точки (Mf), м	Описание обозначения точки на местности (при наличии)
	X	Y			
1	2	3	4	5	6
597	2248320.65	416900.15	Картометрический	0,1	-
598	2248322.36	416899.17	Картометрический	0,1	-
599	2248345.81	416919.69	Картометрический	0,1	-
600	2248346.65	416918.90	Картометрический	0,1	-
601	2248351.44	416923.49	Картометрический	0,1	-
602	2248349.16	416926.17	Картометрический	0,1	-
603	2248355.28	416932.61	Картометрический	0,1	-
604	2248367.10	416919.13	Картометрический	0,1	-
605	2248379.57	416914.35	Картометрический	0,1	-
606	2248352.05	416896.52	Картометрический	0,1	-
607	2248360.21	416885.93	Картометрический	0,1	-
608	2248387.82	416903.65	Картометрический	0,1	-
609	2248393.06	416906.48	Картометрический	0,1	-
610	2248399.51	416899.03	Картометрический	0,1	-
611	2248405.80	416887.62	Картометрический	0,1	-
612	2248407.62	416861.66	Картометрический	0,1	-
613	2248408.94	416851.24	Картометрический	0,1	-
614	2248410.43	416841.16	Картометрический	0,1	-
615	2248415.39	416823.63	Картометрический	0,1	-
616	2248421.01	416805.85	Картометрический	0,1	-
617	2248423.66	416791.13	Картометрический	0,1	-
618	2248423.49	416783.03	Картометрический	0,1	-
619	2248425.48	416767.65	Картометрический	0,1	-
620	2248424.32	416760.38	Картометрический	0,1	-
621	2248426.30	416749.87	Картометрический	0,1	-
622	2248427.63	416742.43	Картометрический	0,1	-
623	2248430.60	416738.30	Картометрический	0,1	-
624	2248438.54	416714.32	Картометрический	0,1	-
625	2248462.50	416724.03	Картометрический	0,1	-
626	2248468.77	416724.93	Картометрический	0,1	-

Раздел 2

Сведения о местоположении границ объекта

Обозначение характерных точек границ	Координаты, м		Метод определения координат характерной точки	Средняя квадратическая погрешность положения характерной точки (Mf), м	Описание обозначения точки на местности (при наличии)
	X	Y			
1	2	3	4	5	6
627	2248469.54	416723.47	Картометрический	0,1	-
628	2248479.36	416728.10	Картометрический	0,1	-
629	2248549.66	416747.81	Картометрический	0,1	-
630	2248614.98	416774.27	Картометрический	0,1	-
631	2248625.61	416778.18	Картометрический	0,1	-
632	2248652.83	416791.06	Картометрический	0,1	-
633	2248660.36	416773.58	Картометрический	0,1	-
634	2248662.27	416825.05	Картометрический	0,1	-
635	2248686.84	416869.51	Картометрический	0,1	-
636	2248869.85	416906.44	Картометрический	0,1	-
637	2248807.72	416999.27	Картометрический	0,1	-
638	2248958.05	417061.82	Картометрический	0,1	-
639	2248977.60	417069.95	Картометрический	0,1	-
640	2249013.58	417079.46	Картометрический	0,1	-
641	2249005.45	417104.49	Картометрический	0,1	-
642	2249034.44	417118.46	Картометрический	0,1	-
643	2249046.31	417091.11	Картометрический	0,1	-
644	2249032.32	417084.40	Картометрический	0,1	-
645	2249037.84	417085.86	Картометрический	0,1	-
646	2249070.57	416991.47	Картометрический	0,1	-
647	2249141.27	416787.59	Картометрический	0,1	-
648	2249197.44	416413.59	Картометрический	0,1	-
649	2249505.45	416452.81	Картометрический	0,1	-
650	2249593.63	416229.63	Картометрический	0,1	-
651	2249598.78	416231.10	Картометрический	0,1	-
652	2249611.05	416238.41	Картометрический	0,1	-
653	2249614.13	416242.63	Картометрический	0,1	-
654	2249610.82	416255.48	Картометрический	0,1	-
655	2249600.66	416273.91	Картометрический	0,1	-
656	2249561.16	416346.75	Картометрический	0,1	-

Раздел 2

Сведения о местоположении границ объекта

Обозначение характерных точек границ	Координаты, м		Метод определения координат характерной точки	Средняя квадратическая погрешность положения характерной точки (Mf), м	Описание обозначения точки на местности (при наличии)
	X	Y			
1	2	3	4	5	6
657	2249559.22	416353.72	Картометрический	0,1	-
658	2249549.74	416395.50	Картометрический	0,1	-
659	2249533.13	416449.56	Картометрический	0,1	-
660	2249528.85	416455.67	Картометрический	0,1	-
661	2249514.12	416471.71	Картометрический	0,1	-
662	2249457.84	416532.44	Картометрический	0,1	-
663	2249371.00	416621.32	Картометрический	0,1	-
664	2249254.78	416749.53	Картометрический	0,1	-
665	2249255.29	416752.10	Картометрический	0,1	-
666	2249225.10	416785.50	Картометрический	0,1	-
667	2249187.52	416833.14	Картометрический	0,1	-
668	2249168.82	416852.29	Картометрический	0,1	-
669	2249165.08	416858.27	Картометрический	0,1	-
670	2249163.43	416862.90	Картометрический	0,1	-
671	2249163.63	416865.52	Картометрический	0,1	-
672	2249166.59	416870.10	Картометрический	0,1	-
673	2249169.47	416873.20	Картометрический	0,1	-
674	2249175.30	416877.45	Картометрический	0,1	-
675	2249198.50	416892.51	Картометрический	0,1	-
676	2249207.86	416899.59	Картометрический	0,1	-
677	2249219.06	416912.92	Картометрический	0,1	-
678	2249225.27	416927.55	Картометрический	0,1	-
679	2249231.36	416953.03	Картометрический	0,1	-
680	2249245.88	417005.33	Картометрический	0,1	-
681	2249248.38	417018.65	Картометрический	0,1	-
682	2249248.85	417024.44	Картометрический	0,1	-
683	2249248.34	417028.81	Картометрический	0,1	-
684	2249232.51	417023.27	Картометрический	0,1	-
685	2249206.63	417005.67	Картометрический	0,1	-
686	2249165.21	416992.21	Картометрический	0,1	-

Раздел 2

Сведения о местоположении границ объекта

Обозначение характерных точек границ	Координаты, м		Метод определения координат характерной точки	Средняя квадратическая погрешность положения характерной точки (Mf), м	Описание обозначения точки на местности (при наличии)
	X	Y			
1	2	3	4	5	6
687	2249156.40	416997.90	Картометрический	0,1	-
688	2249149.68	417041.39	Картометрический	0,1	-
689	2249170.39	417080.22	Картометрический	0,1	-
690	2249156.16	417130.47	Картометрический	0,1	-
691	2249156.11	417130.71	Картометрический	0,1	-
692	2249155.90	417131.45	Картометрический	0,1	-
693	2249147.10	417177.55	Картометрический	0,1	-
694	2249157.44	417195.66	Картометрический	0,1	-
695	2249180.75	417192.04	Картометрический	0,1	-
696	2249216.99	417072.46	Картометрический	0,1	-
697	2249230.55	417078.64	Картометрический	0,1	-
698	2249208.30	417138.29	Картометрический	0,1	-
699	2249186.58	417205.65	Картометрический	0,1	-
700	2249172.55	417241.44	Картометрический	0,1	-
701	2249147.91	417296.75	Картометрический	0,1	-
702	2249154.14	417299.20	Картометрический	0,1	-
703	2249177.02	417243.16	Картометрический	0,1	-
704	2249191.15	417207.35	Картометрический	0,1	-
705	2249212.73	417140.00	Картометрический	0,1	-
706	2249234.95	417080.63	Картометрический	0,1	-
707	2249236.55	417081.36	Картометрический	0,1	-
708	2249234.85	417085.21	Картометрический	0,1	-
709	2249245.97	417089.19	Картометрический	0,1	-
710	2249270.77	417099.44	Картометрический	0,1	-
711	2249279.19	417082.10	Картометрический	0,1	-
712	2249287.60	417064.79	Картометрический	0,1	-
713	2249288.85	417062.21	Картометрический	0,1	-
714	2249290.64	417052.71	Картометрический	0,1	-
715	2249294.64	417045.03	Картометрический	0,1	-
716	2249292.25	417044.19	Картометрический	0,1	-

Раздел 2

Сведения о местоположении границ объекта

Обозначение характерных точек границ	Координаты, м		Метод определения координат характерной точки	Средняя квадратическая погрешность положения характерной точки (Mf), м	Описание обозначения точки на местности (при наличии)
	X	Y			
1	2	3	4	5	6
717	2249295.24	417028.29	Картометрический	0,1	-
718	2249298.67	417010.07	Картометрический	0,1	-
719	2249302.08	416991.99	Картометрический	0,1	-
720	2249251.53	416979.55	Картометрический	0,1	-
721	2249254.11	416998.52	Картометрический	0,1	-
722	2249256.76	417018.02	Картометрический	0,1	-
723	2249258.72	417032.45	Картометрический	0,1	-
724	2249253.24	417030.52	Картометрический	0,1	-
725	2249253.80	417024.55	Картометрический	0,1	-
726	2249253.49	417018.16	Картометрический	0,1	-
727	2249250.40	417003.30	Картометрический	0,1	-
728	2249236.14	416951.79	Картометрический	0,1	-
729	2249229.98	416926.02	Картометрический	0,1	-
730	2249223.45	416910.65	Картометрический	0,1	-
731	2249218.31	416903.16	Картометрический	0,1	-
732	2249211.12	416895.87	Картометрический	0,1	-
733	2249201.34	416888.47	Картометрический	0,1	-
734	2249178.19	416873.45	Картометрический	0,1	-
735	2249172.92	416869.16	Картометрический	0,1	-
736	2249170.20	416865.86	Картометрический	0,1	-
737	2249169.64	416865.01	Картометрический	0,1	-
738	2249169.38	416863.20	Картометрический	0,1	-
739	2249170.24	416860.34	Картометрический	0,1	-
740	2249173.22	416856.36	Картометрический	0,1	-
741	2249191.03	416836.45	Картометрический	0,1	-
742	2249229.07	416788.52	Картометрический	0,1	-
743	2249259.57	416755.01	Картометрический	0,1	-
744	2249261.63	416756.02	Картометрический	0,1	-
745	2249380.28	416624.77	Картометрический	0,1	-
746	2249445.79	416561.20	Картометрический	0,1	-

Раздел 2

Сведения о местоположении границ объекта

Обозначение характерных точек границ	Координаты, м		Метод определения координат характерной точки	Средняя квадратическая погрешность положения характерной точки (Mf), м	Описание обозначения точки на местности (при наличии)
	X	Y			
1	2	3	4	5	6
747	2249517.26	416482.44	Картометрический	0,1	-
748	2249537.62	416460.65	Картометрический	0,1	-
749	2249540.84	416454.41	Картометрический	0,1	-
750	2249559.38	416396.84	Картометрический	0,1	-
751	2249570.75	416349.15	Картометрический	0,1	-
752	2249609.68	416274.48	Картометрический	0,1	-
753	2249623.44	416248.34	Картометрический	0,1	-
754	2249623.84	416244.80	Картометрический	0,1	-
755	2249622.75	416238.24	Картометрический	0,1	-
756	2249619.04	416232.01	Картометрический	0,1	-
757	2249599.29	416218.31	Картометрический	0,1	-
758	2249580.98	416213.87	Картометрический	0,1	-
759	2249582.75	416158.30	Картометрический	0,1	-
760	2249614.05	416165.75	Картометрический	0,1	-
761	2249648.31	416173.98	Картометрический	0,1	-
762	2249656.67	416175.98	Картометрический	0,1	-
763	2249683.75	416182.46	Картометрический	0,1	-
764	2249818.00	416103.04	Картометрический	0,1	-
765	2249866.03	416084.42	Картометрический	0,1	-
766	2249937.04	416056.90	Картометрический	0,1	-
767	2249958.32	416101.48	Картометрический	0,1	-
768	2249929.53	416101.52	Картометрический	0,1	-
769	2249893.07	416115.05	Картометрический	0,1	-
770	2249753.85	416248.87	Картометрический	0,1	-
771	2249750.22	416407.24	Картометрический	0,1	-
772	2249695.92	416705.88	Картометрический	0,1	-
773	2249815.96	416716.38	Картометрический	0,1	-
774	2249785.93	416761.05	Картометрический	0,1	-
775	2249780.42	416760.87	Картометрический	0,1	-
776	2249779.00	416748.90	Картометрический	0,1	-

Раздел 2

Сведения о местоположении границ объекта

Обозначение характерных точек границ	Координаты, м		Метод определения координат характерной точки	Средняя квадратическая погрешность положения характерной точки (Mf), м	Описание обозначения точки на местности (при наличии)
	X	Y			
1	2	3	4	5	6
777	2249697.59	416760.50	Картометрический	0,1	-
778	2249651.45	416795.85	Картометрический	0,1	-
779	2249576.43	416812.87	Картометрический	0,1	-
780	2249541.45	416862.49	Картометрический	0,1	-
781	2249497.41	416875.83	Картометрический	0,1	-
782	2249500.21	416877.54	Картометрический	0,1	-
783	2249417.38	417010.25	Картометрический	0,1	-
784	2249549.53	417089.38	Картометрический	0,1	-
785	2249558.99	417094.82	Картометрический	0,1	-
786	2249466.75	417243.17	Картометрический	0,1	-
787	2249447.26	417274.01	Картометрический	0,1	-
788	2249432.93	417302.54	Картометрический	0,1	-
789	2249399.12	417352.93	Картометрический	0,1	-
790	2249378.91	417382.87	Картометрический	0,1	-
791	2249361.10	417409.24	Картометрический	0,1	-
792	2249330.06	417455.21	Картометрический	0,1	-
793	2249314.38	417478.57	Картометрический	0,1	-
794	2249290.21	417513.93	Картометрический	0,1	-
795	2249266.02	417549.80	Картометрический	0,1	-
796	2249218.43	417619.74	Картометрический	0,1	-
797	2249179.73	417676.81	Картометрический	0,1	-
798	2249148.55	417722.78	Картометрический	0,1	-
799	2249125.19	417756.96	Картометрический	0,1	-
800	2249119.45	417753.09	Картометрический	0,1	-
801	2249109.67	417767.71	Картометрический	0,1	-
802	2249115.40	417771.31	Картометрический	0,1	-
803	2249093.76	417802.85	Картометрический	0,1	-
804	2249070.22	417837.35	Картометрический	0,1	-
805	2249054.87	417858.96	Картометрический	0,1	-
806	2249038.08	417881.92	Картометрический	0,1	-

Раздел 2

Сведения о местоположении границ объекта

Обозначение характерных точек границ	Координаты, м		Метод определения координат характерной точки	Средняя квадратическая погрешность положения характерной точки (Mf), м	Описание обозначения точки на местности (при наличии)
	X	Y			
1	2	3	4	5	6
807	2249021.21	417901.73	Картометрический	0,1	-
808	2248981.58	417938.28	Картометрический	0,1	-
809	2248964.21	417949.60	Картометрический	0,1	-
810	2248975.22	417974.19	Картометрический	0,1	-
811	2248998.18	417957.29	Картометрический	0,1	-
812	2249017.11	417937.90	Картометрический	0,1	-
813	2249037.69	417918.33	Картометрический	0,1	-
814	2249056.62	417896.51	Картометрический	0,1	-
815	2249085.94	417854.54	Картометрический	0,1	-
816	2249128.51	417792.90	Картометрический	0,1	-
817	2249158.31	417751.17	Картометрический	0,1	-
818	2249160.30	417752.69	Картометрический	0,1	-
819	2249170.67	417737.11	Картометрический	0,1	-
820	2249168.83	417735.84	Картометрический	0,1	-
821	2249209.67	417675.53	Картометрический	0,1	-
822	2249228.17	417648.04	Картометрический	0,1	-
823	2249277.72	417575.08	Картометрический	0,1	-
824	2249310.06	417527.20	Картометрический	0,1	-
825	2249329.35	417499.26	Картометрический	0,1	-
826	2249357.81	417457.03	Картометрический	0,1	-
827	2249381.00	417422.66	Картометрический	0,1	-
828	2249406.51	417384.71	Картометрический	0,1	-
829	2249460.70	417304.83	Картометрический	0,1	-
830	2249474.16	417293.70	Картометрический	0,1	-
831	2249488.01	417287.28	Картометрический	0,1	-
832	2249502.81	417279.52	Картометрический	0,1	-
833	2249513.95	417262.38	Картометрический	0,1	-
834	2249530.23	417239.89	Картометрический	0,1	-
835	2249534.30	417231.97	Картометрический	0,1	-
836	2249539.45	417228.12	Картометрический	0,1	-

Раздел 2

Сведения о местоположении границ объекта

Обозначение характерных точек границ	Координаты, м		Метод определения координат характерной точки	Средняя квадратическая погрешность положения характерной точки (Mf), м	Описание обозначения точки на местности (при наличии)
	X	Y			
1	2	3	4	5	6
837	2249553.98	417204.91	Картометрический	0,1	-
838	2249577.05	417170.59	Картометрический	0,1	-
839	2249596.45	417144.89	Картометрический	0,1	-
840	2249611.17	417123.93	Картометрический	0,1	-
841	2249637.06	417087.32	Картометрический	0,1	-
842	2249640.75	417089.56	Картометрический	0,1	-
843	2249652.21	417097.29	Картометрический	0,1	-
844	2249653.87	417106.44	Картометрический	0,1	-
845	2249657.89	417128.64	Картометрический	0,1	-
846	2249729.58	417112.96	Картометрический	0,1	-
847	2249738.57	417099.69	Картометрический	0,1	-
848	2249719.39	416999.28	Картометрический	0,1	-
849	2249727.18	416987.68	Картометрический	0,1	-
850	2249819.86	416849.68	Картометрический	0,1	-
851	2249920.12	416784.93	Картометрический	0,1	-
852	2249984.86	416743.09	Картометрический	0,1	-
853	2250030.78	416749.79	Картометрический	0,1	-
854	2250140.62	416800.84	Картометрический	0,1	-
855	2250146.50	416827.08	Картометрический	0,1	-
1	2250148.59	416830.82	Картометрический	0,1	-
856	2248597.78	418278.42	Картометрический	0,1	-
857	2248595.82	418277.07	Картометрический	0,1	-
858	2248596.69	418275.82	Картометрический	0,1	-
859	2248594.57	418274.36	Картометрический	0,1	-
860	2248596.01	418272.27	Картометрический	0,1	-
861	2248594.38	418268.28	Картометрический	0,1	-
862	2248590.70	418265.91	Картометрический	0,1	-
863	2248563.44	418245.23	Картометрический	0,1	-
864	2248549.17	418234.41	Картометрический	0,1	-
865	2248547.47	418233.12	Картометрический	0,1	-

Раздел 2

Сведения о местоположении границ объекта

Обозначение характерных точек границ	Координаты, м		Метод определения координат характерной точки	Средняя квадратическая погрешность положения характерной точки (Mf), м	Описание обозначения точки на местности (при наличии)
	X	Y			
1	2	3	4	5	6
866	2248538.99	418227.04	Картометрический	0,1	-
867	2248540.95	418224.74	Картометрический	0,1	-
868	2248537.06	418220.40	Картометрический	0,1	-
869	2248533.24	418216.31	Картометрический	0,1	-
870	2248500.64	418260.44	Картометрический	0,1	-
871	2248498.71	418262.50	Картометрический	0,1	-
872	2248494.95	418265.83	Картометрический	0,1	-
873	2248493.63	418267.34	Картометрический	0,1	-
874	2248461.41	418313.86	Картометрический	0,1	-
875	2248456.58	418320.31	Картометрический	0,1	-
876	2248483.70	418340.32	Картометрический	0,1	-
877	2248506.05	418356.81	Картометрический	0,1	-
878	2248533.53	418377.10	Картометрический	0,1	-
879	2248547.10	418359.25	Картометрический	0,1	-
880	2248562.70	418336.10	Картометрический	0,1	-
881	2248580.32	418308.99	Картометрический	0,1	-
882	2248588.65	418294.38	Картометрический	0,1	-
883	2248590.01	418291.94	Картометрический	0,1	-
884	2248592.35	418287.71	Картометрический	0,1	-
885	2248594.26	418284.22	Картометрический	0,1	-
886	2248594.57	418283.64	Картометрический	0,1	-
887	2248595.72	418281.45	Картометрический	0,1	-
856	2248597.78	418278.42	Картометрический	0,1	-
888	2248885.19	417261.64	Картометрический	0,1	-
889	2248881.28	417260.37	Картометрический	0,1	-
890	2248880.66	417262.27	Картометрический	0,1	-
891	2248884.57	417263.54	Картометрический	0,1	-
888	2248885.19	417261.64	Картометрический	0,1	-
892	2248884.82	417260.17	Картометрический	0,1	-
893	2248884.82	417258.17	Картометрический	0,1	-

Раздел 2

Сведения о местоположении границ объекта

Обозначение характерных точек границ	Координаты, м		Метод определения координат характерной точки	Средняя квадратическая погрешность положения характерной точки (Mf), м	Описание обозначения точки на местности (при наличии)
	X	Y			
1	2	3	4	5	6
894	2248882.82	417258.17	Картометрический	0,1	-
895	2248882.82	417260.17	Картометрический	0,1	-
892	2248884.82	417260.17	Картометрический	0,1	-
896	2248901.06	417286.88	Картометрический	0,1	-
897	2248901.06	417284.88	Картометрический	0,1	-
898	2248899.06	417284.88	Картометрический	0,1	-
899	2248899.06	417286.88	Картометрический	0,1	-
896	2248901.06	417286.88	Картометрический	0,1	-
900	2251512.88	417987.30	Картометрический	0,1	-
901	2251488.22	418021.84	Картометрический	0,1	-
902	2251490.65	418025.31	Картометрический	0,1	-
903	2251485.74	418035.83	Картометрический	0,1	-
904	2251484.95	418044.56	Картометрический	0,1	-
905	2251486.26	418054.90	Картометрический	0,1	-
906	2251485.13	418062.38	Картометрический	0,1	-
907	2251410.37	418166.22	Картометрический	0,1	-
908	2251235.93	418409.06	Картометрический	0,1	-
909	2250889.22	418665.12	Картометрический	0,1	-
910	2250851.75	418708.71	Картометрический	0,1	-
911	2250631.09	418872.02	Картометрический	0,1	-
912	2250635.50	418852.91	Картометрический	0,1	-
913	2250627.59	418841.73	Картометрический	0,1	-
914	2250657.18	418812.63	Картометрический	0,1	-
915	2250676.12	418798.73	Картометрический	0,1	-
916	2250699.62	418781.49	Картометрический	0,1	-
917	2250722.83	418764.45	Картометрический	0,1	-
918	2250746.05	418747.42	Картометрический	0,1	-
919	2250769.27	418730.38	Картометрический	0,1	-
920	2250792.47	418713.35	Картометрический	0,1	-
921	2250815.67	418696.33	Картометрический	0,1	-

Раздел 2

Сведения о местоположении границ объекта

Обозначение характерных точек границ	Координаты, м		Метод определения координат характерной точки	Средняя квадратическая погрешность положения характерной точки (Mf), м	Описание обозначения точки на местности (при наличии)
	X	Y			
1	2	3	4	5	6
922	2250838.76	418679.39	Картометрический	0,1	-
923	2250861.33	418662.83	Картометрический	0,1	-
924	2250868.10	418657.86	Картометрический	0,1	-
925	2250920.74	418616.28	Картометрический	0,1	-
926	2250936.75	418612.50	Картометрический	0,1	-
927	2250913.78	418579.69	Картометрический	0,1	-
928	2250896.18	418554.55	Картометрический	0,1	-
929	2250878.55	418529.37	Картометрический	0,1	-
930	2250860.92	418504.19	Картометрический	0,1	-
931	2250843.35	418479.09	Картометрический	0,1	-
932	2250825.77	418453.98	Картометрический	0,1	-
933	2250808.21	418428.90	Картометрический	0,1	-
934	2250790.65	418403.82	Картометрический	0,1	-
935	2250773.09	418378.74	Картометрический	0,1	-
936	2250798.15	418359.77	Картометрический	0,1	-
937	2251370.30	417926.61	Картометрический	0,1	-
938	2251403.88	417901.18	Картометрический	0,1	-
939	2251390.27	417875.16	Картометрический	0,1	-
940	2251364.92	417841.29	Картометрический	0,1	-
941	2251349.94	417821.27	Картометрический	0,1	-
942	2251334.96	417801.25	Картометрический	0,1	-
943	2251319.99	417781.24	Картометрический	0,1	-
944	2251305.01	417761.22	Картометрический	0,1	-
945	2251290.04	417741.22	Картометрический	0,1	-
946	2251275.05	417721.19	Картометрический	0,1	-
947	2251260.07	417701.17	Картометрический	0,1	-
948	2251245.09	417681.15	Картометрический	0,1	-
949	2251230.12	417661.14	Картометрический	0,1	-
950	2251215.14	417641.12	Картометрический	0,1	-
951	2251200.17	417621.12	Картометрический	0,1	-

Раздел 2

Сведения о местоположении границ объекта

Обозначение характерных точек границ	Координаты, м		Метод определения координат характерной точки	Средняя квадратическая погрешность положения характерной точки (Mf), м	Описание обозначения точки на местности (при наличии)
	X	Y			
1	2	3	4	5	6
952	2251185.19	417601.10	Картометрический	0,1	-
953	2251170.19	417581.05	Картометрический	0,1	-
954	2251155.22	417561.05	Картометрический	0,1	-
955	2251140.37	417541.20	Картометрический	0,1	-
956	2251113.29	417505.01	Картометрический	0,1	-
957	2251104.17	417491.56	Картометрический	0,1	-
958	2250829.64	417119.89	Картометрический	0,1	-
959	2250828.28	417117.56	Картометрический	0,1	-
960	2250876.72	417082.88	Картометрический	0,1	-
961	2251405.00	417820.77	Картометрический	0,1	-
962	2251426.28	417850.49	Картометрический	0,1	-
963	2251436.32	417877.76	Картометрический	0,1	-
900	2251512.88	417987.30	Картометрический	0,1	-
964	2251891.70	417260.96	Картометрический	0,1	-
965	2251859.45	417254.78	Картометрический	0,1	-
966	2251752.80	417234.34	Картометрический	0,1	-
967	2251755.39	417220.84	Картометрический	0,1	-
968	2251761.02	417191.47	Картометрический	0,1	-
969	2251762.90	417181.65	Картометрический	0,1	-
970	2251764.55	417173.64	Картометрический	0,1	-
971	2251777.02	417175.71	Картометрический	0,1	-
972	2251780.34	417158.37	Картометрический	0,1	-
973	2251761.64	417141.15	Картометрический	0,1	-
974	2251759.50	417151.62	Картометрический	0,1	-
975	2251754.32	417178.63	Картометрический	0,1	-
976	2251749.14	417205.64	Картометрический	0,1	-
977	2251743.96	417232.65	Картометрический	0,1	-
978	2251704.68	417225.11	Картометрический	0,1	-
979	2251665.39	417217.58	Картометрический	0,1	-
980	2251686.10	417109.55	Картометрический	0,1	-

Раздел 2

Сведения о местоположении границ объекта

Обозначение характерных точек границ	Координаты, м		Метод определения координат характерной точки	Средняя квадратическая погрешность положения характерной точки (Mf), м	Описание обозначения точки на местности (при наличии)
	X	Y			
1	2	3	4	5	6
981	2251692.91	417074.02	Картометрический	0,1	-
982	2251617.36	416998.53	Картометрический	0,1	-
983	2251407.82	416786.45	Картометрический	0,1	-
984	2251407.49	416787.07	Картометрический	0,1	-
985	2251385.55	416782.19	Картометрический	0,1	-
986	2251375.73	416780.30	Картометрический	0,1	-
987	2251367.51	416778.73	Картометрический	0,1	-
988	2251318.82	416769.41	Картометрический	0,1	-
989	2251286.65	416763.25	Картометрический	0,1	-
990	2251205.63	416747.73	Картометрический	0,1	-
991	2251213.18	416708.33	Картометрический	0,1	-
992	2251216.34	416691.00	Картометрический	0,1	-
993	2251216.20	416689.44	Картометрический	0,1	-
994	2251215.90	416688.23	Картометрический	0,1	-
995	2251215.47	416687.14	Картометрический	0,1	-
996	2251214.72	416685.85	Картометрический	0,1	-
997	2251213.88	416684.81	Картометрический	0,1	-
998	2251212.72	416683.78	Картометрический	0,1	-
999	2251211.61	416683.08	Картометрический	0,1	-
1000	2251141.77	416645.43	Картометрический	0,1	-
1001	2251140.04	416644.64	Картометрический	0,1	-
1002	2251138.22	416644.09	Картометрический	0,1	-
1003	2251088.02	416634.46	Картометрический	0,1	-
1004	2251043.61	416625.95	Картометрический	0,1	-
1005	2251024.72	416622.33	Картометрический	0,1	-
1006	2251014.94	416616.98	Картометрический	0,1	-
1007	2250990.82	416603.77	Картометрический	0,1	-
1008	2250966.70	416590.57	Картометрический	0,1	-
1009	2250942.57	416577.37	Картометрический	0,1	-
1010	2250918.45	416564.17	Картометрический	0,1	-

Раздел 2

Сведения о местоположении границ объекта

Обозначение характерных точек границ	Координаты, м		Метод определения координат характерной точки	Средняя квадратическая погрешность положения характерной точки (Mf), м	Описание обозначения точки на местности (при наличии)
	X	Y			
1	2	3	4	5	6
1011	2250894.32	416550.96	Картометрический	0,1	-
1012	2250870.20	416537.76	Картометрический	0,1	-
1013	2250846.06	416524.60	Картометрический	0,1	-
1014	2250821.93	416511.40	Картометрический	0,1	-
1015	2250797.81	416498.20	Картометрический	0,1	-
1016	2250773.68	416485.00	Картометрический	0,1	-
1017	2250749.56	416471.79	Картометрический	0,1	-
1018	2250725.44	416458.59	Картометрический	0,1	-
1019	2250701.31	416445.39	Картометрический	0,1	-
1020	2250677.19	416432.19	Картометрический	0,1	-
1021	2250653.07	416418.98	Картометрический	0,1	-
1022	2250628.94	416405.78	Картометрический	0,1	-
1023	2250604.82	416392.58	Картометрический	0,1	-
1024	2250580.70	416379.38	Картометрический	0,1	-
1025	2250556.57	416366.17	Картометрический	0,1	-
1026	2250532.45	416352.97	Картометрический	0,1	-
1027	2250508.33	416339.77	Картометрический	0,1	-
1028	2250484.20	416326.57	Картометрический	0,1	-
1029	2250477.96	416338.24	Картометрический	0,1	-
1030	2250398.74	416482.98	Картометрический	0,1	-
1031	2250391.68	416495.89	Картометрический	0,1	-
1032	2250421.54	416512.23	Картометрический	0,1	-
1033	2250434.70	416519.43	Картометрический	0,1	-
1034	2250527.09	416570.00	Картометрический	0,1	-
1035	2250535.87	416574.80	Картометрический	0,1	-
1036	2250605.72	416613.03	Картометрический	0,1	-
1037	2250735.99	416631.72	Картометрический	0,1	-
1038	2250775.68	416637.00	Картометрический	0,1	-
1039	2250771.81	416658.52	Картометрический	0,1	-
1040	2250766.93	416685.59	Картометрический	0,1	-

Раздел 2

Сведения о местоположении границ объекта

Обозначение характерных точек границ	Координаты, м		Метод определения координат характерной точки	Средняя квадратическая погрешность положения характерной точки (Mf), м	Описание обозначения точки на местности (при наличии)
	X	Y			
1	2	3	4	5	6
1041	2250762.06	416712.65	Картометрический	0,1	-
1042	2250757.18	416739.72	Картометрический	0,1	-
1043	2250752.31	416766.78	Картометрический	0,1	-
1044	2250747.43	416793.85	Картометрический	0,1	-
1045	2250743.19	416817.41	Картометрический	0,1	-
1046	2250752.52	416830.14	Картометрический	0,1	-
1047	2250728.32	416847.88	Картометрический	0,1	-
1048	2250692.31	416874.25	Картометрический	0,1	-
1049	2250702.77	416815.81	Картометрический	0,1	-
1050	2250707.65	416788.55	Картометрический	0,1	-
1051	2250712.50	416761.48	Картометрический	0,1	-
1052	2250717.35	416734.42	Картометрический	0,1	-
1053	2250722.19	416707.34	Картометрический	0,1	-
1054	2250727.05	416680.24	Картометрический	0,1	-
1055	2250731.89	416653.21	Картометрический	0,1	-
1056	2250734.82	416636.83	Картометрический	0,1	-
1057	2250573.75	416613.58	Картометрический	0,1	-
1058	2250531.51	416583.61	Картометрический	0,1	-
1059	2250513.85	416567.03	Картометрический	0,1	-
1060	2250487.92	416554.90	Картометрический	0,1	-
1061	2250438.81	416549.41	Картометрический	0,1	-
1062	2250422.25	416538.37	Картометрический	0,1	-
1063	2250340.62	416440.57	Картометрический	0,1	-
1064	2250465.66	416270.82	Картометрический	0,1	-
1065	2251407.82	416786.45	Картометрический	0,1	-
1066	2251414.18	416784.14	Картометрический	0,1	-
1067	2251433.78	416803.42	Картометрический	0,1	-
1068	2251459.67	416828.89	Картометрический	0,1	-
1069	2251482.98	416853.22	Картометрический	0,1	-
1070	2251506.28	416877.56	Картометрический	0,1	-

Раздел 2

Сведения о местоположении границ объекта

Обозначение характерных точек границ	Координаты, м		Метод определения координат характерной точки	Средняя квадратическая погрешность положения характерной точки (Mf), м	Описание обозначения точки на местности (при наличии)
	X	Y			
1	2	3	4	5	6
1071	2251537.86	416908.50	Картометрический	0,1	-
1072	2251569.44	416939.45	Картометрический	0,1	-
1073	2251587.06	416957.89	Картометрический	0,1	-
1074	2251604.68	416976.33	Картометрический	0,1	-
1075	2251623.07	416996.84	Картометрический	0,1	-
1076	2251668.91	417043.58	Картометрический	0,1	-
1077	2251714.74	417090.33	Картометрический	0,1	-
1078	2251768.62	417142.85	Картометрический	0,1	-
1079	2251822.50	417195.37	Картометрический	0,1	-
964	2251891.70	417260.96	Картометрический	0,1	-
1080	2251378.67	417187.06	Картометрический	0,1	-
1081	2251363.61	417265.63	Картометрический	0,1	-
1082	2250972.30	417190.62	Картометрический	0,1	-
1083	2250904.71	417096.21	Картометрический	0,1	-
1080	2251378.67	417187.06	Картометрический	0,1	-
1084	2250825.64	416523.63	Картометрический	0,1	-
1085	2250787.23	416593.81	Картометрический	0,1	-
1086	2250449.50	416408.98	Картометрический	0,1	-
1087	2250487.91	416338.80	Картометрический	0,1	-
1084	2250825.64	416523.63	Картометрический	0,1	-
1088	2251505.00	417797.26	Картометрический	0,1	-
1089	2251439.95	417843.83	Картометрический	0,1	-
1090	2251196.21	417503.37	Картометрический	0,1	-
1091	2251310.24	417525.23	Картометрический	0,1	-
1088	2251505.00	417797.26	Картометрический	0,1	-
1092	2251106.58	416743.91	Картометрический	0,1	-
1093	2251038.80	417097.48	Картометрический	0,1	-
1094	2250960.23	417082.42	Картометрический	0,1	-
1095	2251028.00	416728.85	Картометрический	0,1	-
1092	2251106.58	416743.91	Картометрический	0,1	-

Раздел 2

Сведения о местоположении границ объекта

Обозначение характерных точек границ	Координаты, м		Метод определения координат характерной точки	Средняя квадратическая погрешность положения характерной точки (Mf), м	Описание обозначения точки на местности (при наличии)
	X	Y			
1	2	3	4	5	6
1096	2251281.39	416777.42	Картометрический	0,1	-
1097	2251213.62	417130.99	Картометрический	0,1	-
1098	2251135.05	417115.93	Картометрический	0,1	-
1099	2251202.82	416762.36	Картометрический	0,1	-
1096	2251281.39	416777.42	Картометрический	0,1	-
1100	2251368.80	416794.18	Картометрический	0,1	-
1101	2251301.03	417147.74	Картометрический	0,1	-
1102	2251222.46	417132.68	Картометрический	0,1	-
1103	2251290.23	416779.12	Картометрический	0,1	-
1100	2251368.80	416794.18	Картометрический	0,1	-
1104	2251193.98	416760.67	Картометрический	0,1	-
1105	2251126.21	417114.23	Картометрический	0,1	-
1106	2251047.64	417099.17	Картометрический	0,1	-
1107	2251115.41	416745.61	Картометрический	0,1	-
1104	2251193.98	416760.67	Картометрический	0,1	-
1108	2251361.92	417274.47	Картометрический	0,1	-
1109	2251346.86	417353.04	Картометрический	0,1	-
1110	2251049.77	417296.09	Картометрический	0,1	-
1111	2251047.50	417295.66	Картометрический	0,1	-
1112	2250979.91	417201.24	Картометрический	0,1	-
1108	2251361.92	417274.47	Картометрический	0,1	-
1113	2251448.85	416849.32	Картометрический	0,1	-
1114	2251388.44	417164.50	Картометрический	0,1	-
1115	2251349.15	417156.97	Картометрический	0,1	-
1116	2251309.87	417149.44	Картометрический	0,1	-
1117	2251377.64	416795.87	Картометрический	0,1	-
1118	2251400.42	416800.30	Картометрический	0,1	-
1119	2251414.74	416814.80	Картометрический	0,1	-
1113	2251448.85	416849.32	Картометрический	0,1	-
1120	2250783.87	416609.07	Картометрический	0,1	-

Раздел 2

Сведения о местоположении границ объекта

Обозначение характерных точек границ	Координаты, м		Метод определения координат характерной точки	Средняя квадратическая погрешность положения характерной точки (Mf), м	Описание обозначения точки на местности (при наличии)
	X	Y			
1	2	3	4	5	6
1121	2250780.03	416629.10	Картометрический	0,1	-
1122	2250608.61	416604.35	Картометрический	0,1	-
1123	2250403.89	416492.31	Картометрический	0,1	-
1124	2250442.30	416422.14	Картометрический	0,1	-
1120	2250783.87	416609.07	Картометрический	0,1	-
1125	2251466.08	417203.82	Картометрический	0,1	-
1126	2251403.96	417527.92	Картометрический	0,1	-
1127	2251325.39	417512.85	Картометрический	0,1	-
1128	2251387.51	417188.76	Картометрический	0,1	-
1125	2251466.08	417203.82	Картометрический	0,1	-
1129	2251640.90	417237.33	Картометрический	0,1	-
1130	2251578.77	417561.43	Картометрический	0,1	-
1131	2251500.21	417546.36	Картометрический	0,1	-
1132	2251562.33	417222.27	Картометрический	0,1	-
1129	2251640.90	417237.33	Картометрический	0,1	-
1133	2251553.49	417220.57	Картометрический	0,1	-
1134	2251491.36	417544.67	Картометрический	0,1	-
1135	2251412.80	417529.61	Картометрический	0,1	-
1136	2251474.92	417205.51	Картометрический	0,1	-
1133	2251553.49	417220.57	Картометрический	0,1	-
1137	2251524.75	416926.14	Картометрический	0,1	-
1138	2251475.84	417181.25	Картометрический	0,1	-
1139	2251397.28	417166.19	Картометрический	0,1	-
1140	2251456.53	416857.09	Картометрический	0,1	-
1141	2251490.64	416891.61	Картометрический	0,1	-
1137	2251524.75	416926.14	Картометрический	0,1	-
1142	2251907.59	417287.68	Картометрический	0,1	-
1143	2251907.58	417287.78	Картометрический	0,1	-
1144	2251778.29	417465.91	Картометрический	0,1	-
1145	2251712.90	417552.44	Картометрический	0,1	-

Раздел 2

Сведения о местоположении границ объекта

Обозначение характерных точек границ	Координаты, м		Метод определения координат характерной точки	Средняя квадратическая погрешность положения характерной точки (Mf), м	Описание обозначения точки на местности (при наличии)
	X	Y			
1	2	3	4	5	6
1146	2251626.57	417679.76	Картометрический	0,1	-
1147	2251580.28	417809.23	Картометрический	0,1	-
1148	2251631.76	418029.25	Картометрический	0,1	-
1149	2251630.02	418029.42	Картометрический	0,1	-
1150	2251606.74	417940.07	Картометрический	0,1	-
1151	2251594.75	417922.89	Картометрический	0,1	-
1152	2251589.02	417914.70	Картометрический	0,1	-
1153	2251578.37	417899.46	Картометрический	0,1	-
1154	2251520.04	417816.01	Картометрический	0,1	-
1155	2251552.56	417792.72	Картометрический	0,1	-
1156	2251555.65	417790.06	Картометрический	0,1	-
1157	2251558.22	417786.86	Картометрический	0,1	-
1158	2251560.24	417783.08	Картометрический	0,1	-
1159	2251561.43	417779.37	Картометрический	0,1	-
1160	2251611.00	417520.77	Картометрический	0,1	-
1161	2251689.57	417535.83	Картометрический	0,1	-
1162	2251684.87	417560.38	Картометрический	0,1	-
1163	2251660.63	417594.59	Картометрический	0,1	-
1164	2251655.58	417601.93	Картометрический	0,1	-
1165	2251655.01	417601.97	Картометрический	0,1	-
1166	2251654.41	417601.89	Картометрический	0,1	-
1167	2251653.83	417601.69	Картометрический	0,1	-
1168	2251653.35	417601.42	Картометрический	0,1	-
1169	2251652.53	417600.84	Картометрический	0,1	-
1170	2251643.86	417613.08	Картометрический	0,1	-
1171	2251656.10	417621.75	Картометрический	0,1	-
1172	2251664.77	417609.51	Картометрический	0,1	-
1173	2251663.95	417608.93	Картометрический	0,1	-
1174	2251663.52	417608.56	Картометрический	0,1	-
1175	2251663.19	417608.15	Картометрический	0,1	-

Раздел 2

Сведения о местоположении границ объекта

Обозначение характерных точек границ	Координаты, м		Метод определения координат характерной точки	Средняя квадратическая погрешность положения характерной точки (Mf), м	Описание обозначения точки на местности (при наличии)
	X	Y			
1	2	3	4	5	6
1176	2251662.91	417607.61	Картометрический	0,1	-
1177	2251662.76	417607.15	Картометрический	0,1	-
1178	2251692.21	417565.58	Картометрический	0,1	-
1179	2251692.72	417564.78	Картометрический	0,1	-
1180	2251693.15	417563.91	Картометрический	0,1	-
1181	2251693.48	417562.98	Картометрический	0,1	-
1182	2251693.71	417562.07	Картометрический	0,1	-
1183	2251699.24	417533.21	Картометрический	0,1	-
1184	2251699.33	417532.95	Картометрический	0,1	-
1185	2251699.52	417532.68	Картометрический	0,1	-
1186	2251699.76	417532.50	Картометрический	0,1	-
1187	2251700.04	417532.41	Картометрический	0,1	-
1188	2251726.80	417524.43	Картометрический	0,1	-
1142	2251907.59	417287.68	Картометрический	0,1	-
1189	2251743.04	417256.90	Картометрический	0,1	-
1190	2251691.27	417526.99	Картометрический	0,1	-
1191	2251651.98	417519.46	Картометрический	0,1	-
1192	2251612.70	417511.93	Картометрический	0,1	-
1193	2251664.47	417241.84	Картометрический	0,1	-
1189	2251743.04	417256.90	Картометрический	0,1	-
1194	2251550.65	417708.13	Картометрический	0,1	-
1195	2251538.11	417773.55	Картометрический	0,1	-
1196	2251512.32	417792.02	Картометрический	0,1	-
1197	2251323.08	417527.68	Картометрический	0,1	-
1198	2251437.11	417549.54	Картометрический	0,1	-
1194	2251550.65	417708.13	Картометрический	0,1	-
1199	2251345.16	417361.88	Картометрический	0,1	-
1200	2251330.10	417440.45	Картометрический	0,1	-
1201	2251122.70	417400.69	Картометрический	0,1	-
1202	2251055.10	417306.28	Картометрический	0,1	-

Раздел 2

Сведения о местоположении границ объекта

Обозначение характерных точек границ	Координаты, м		Метод определения координат характерной точки	Средняя квадратическая погрешность положения характерной точки (Mf), м	Описание обозначения точки на местности (при наличии)
	X	Y			
1	2	3	4	5	6
1199	2251345.16	417361.88	Картометрический	0,1	-
1203	2251019.17	416727.16	Картометрический	0,1	-
1204	2250951.39	417080.72	Картометрический	0,1	-
1205	2250897.38	417070.37	Картометрический	0,1	-
1206	2250965.15	416716.80	Картометрический	0,1	-
1203	2251019.17	416727.16	Картометрический	0,1	-
1207	2251037.05	416633.86	Картометрический	0,1	-
1208	2251021.96	416712.58	Картометрический	0,1	-
1209	2250994.69	416707.35	Картометрический	0,1	-
1210	2250990.88	416705.26	Картометрический	0,1	-
1211	2250795.13	416598.13	Картометрический	0,1	-
1212	2250833.53	416527.95	Картометрический	0,1	-
1213	2251021.71	416630.94	Картометрический	0,1	-
1207	2251037.05	416633.86	Картометрический	0,1	-
1214	2251600.64	417002.95	Картометрический	0,1	-
1215	2251594.32	417035.96	Картометрический	0,1	-
1216	2251583.96	417089.97	Картометрический	0,1	-
1217	2251573.60	417143.99	Картометрический	0,1	-
1218	2251568.43	417171.00	Картометрический	0,1	-
1219	2251563.25	417198.01	Картометрический	0,1	-
1220	2251484.68	417182.94	Картометрический	0,1	-
1221	2251489.86	417155.94	Картометрический	0,1	-
1222	2251505.39	417074.91	Картометрический	0,1	-
1223	2251520.92	416993.89	Картометрический	0,1	-
1224	2251532.42	416933.90	Картометрический	0,1	-
1225	2251566.53	416968.43	Картометрический	0,1	-
1214	2251600.64	417002.95	Картометрический	0,1	-
1226	2251618.75	418021.87	Картометрический	0,1	-
1227	2251496.13	418038.50	Картометрический	0,1	-
1228	2251518.30	418005.98	Картометрический	0,1	-

Раздел 2

Сведения о местоположении границ объекта

Обозначение характерных точек границ	Координаты, м		Метод определения координат характерной точки	Средняя квадратическая погрешность положения характерной точки (Mf), м	Описание обозначения точки на местности (при наличии)
	X	Y			
1	2	3	4	5	6
1229	2251535.73	417993.80	Картометрический	0,1	-
1230	2251447.67	417867.82	Картометрический	0,1	-
1231	2251512.72	417821.25	Картометрический	0,1	-
1232	2251598.43	417943.87	Картометрический	0,1	-
1226	2251618.75	418021.87	Картометрический	0,1	-
1233	2250896.52	416947.35	Картометрический	0,1	-
1234	2250876.38	417052.43	Картометрический	0,1	-
1235	2250874.38	417053.86	Картометрический	0,1	-
1236	2250736.42	416861.15	Картометрический	0,1	-
1237	2250801.46	416814.58	Картометрический	0,1	-
1233	2250896.52	416947.35	Картометрический	0,1	-
1238	2248157.47	419391.36	Картометрический	0,1	-
1239	2248130.42	419464.75	Картометрический	0,1	-
1240	2248071.35	419623.31	Картометрический	0,1	-
1241	2248068.93	419622.33	Картометрический	0,1	-
1242	2247986.76	419602.60	Картометрический	0,1	-
1243	2247987.81	419597.19	Картометрический	0,1	-
1244	2248076.93	419588.36	Картометрический	0,1	-
1245	2248083.43	419572.56	Картометрический	0,1	-
1246	2248058.42	419573.83	Картометрический	0,1	-
1247	2248058.10	419570.56	Картометрический	0,1	-
1248	2248029.85	419572.24	Картометрический	0,1	-
1249	2248030.05	419565.54	Картометрический	0,1	-
1250	2248019.35	419565.04	Картометрический	0,1	-
1251	2248018.75	419573.92	Картометрический	0,1	-
1252	2247999.75	419571.27	Картометрический	0,1	-
1253	2247998.90	419556.02	Картометрический	0,1	-
1254	2248011.46	419555.22	Картометрический	0,1	-
1255	2248009.59	419543.02	Картометрический	0,1	-
1256	2247998.03	419544.38	Картометрический	0,1	-

Раздел 2

Сведения о местоположении границ объекта

Обозначение характерных точек границ	Координаты, м		Метод определения координат характерной точки	Средняя квадратическая погрешность положения характерной точки (Mf), м	Описание обозначения точки на местности (при наличии)
	X	Y			
1	2	3	4	5	6
1257	2247998.80	419540.44	Картометрический	0,1	-
1258	2248005.26	419507.11	Картометрический	0,1	-
1259	2248020.47	419512.33	Картометрический	0,1	-
1260	2248041.53	419515.63	Картометрический	0,1	-
1261	2248058.37	419516.37	Картометрический	0,1	-
1262	2248073.68	419515.89	Картометрический	0,1	-
1263	2248088.69	419518.52	Картометрический	0,1	-
1264	2248097.36	419507.52	Картометрический	0,1	-
1265	2248113.47	419465.62	Картометрический	0,1	-
1266	2248124.02	419437.35	Картометрический	0,1	-
1267	2248132.88	419413.61	Картометрический	0,1	-
1268	2248004.58	419385.87	Картометрический	0,1	-
1269	2248001.66	419402.19	Картометрический	0,1	-
1270	2247999.65	419384.40	Картометрический	0,1	-
1271	2248010.38	419349.75	Картометрический	0,1	-
1272	2248145.33	419388.78	Картометрический	0,1	-
1238	2248157.47	419391.36	Картометрический	0,1	-
1273	2250865.93	416653.98	Картометрический	0,1	-
1274	2250861.86	416675.18	Картометрический	0,1	-
1275	2250856.69	416702.19	Картометрический	0,1	-
1276	2250846.33	416756.21	Картометрический	0,1	-
1277	2250844.60	416765.25	Картометрический	0,1	-
1278	2250760.33	416825.58	Картометрический	0,1	-
1279	2250753.39	416815.89	Картометрический	0,1	-
1280	2250759.66	416783.44	Картометрический	0,1	-
1281	2250764.83	416756.44	Картометрический	0,1	-
1282	2250770.01	416729.43	Картометрический	0,1	-
1283	2250775.17	416702.42	Картометрический	0,1	-
1284	2250780.36	416675.41	Картометрический	0,1	-
1285	2250785.54	416648.40	Картометрический	0,1	-

Раздел 2

Сведения о местоположении границ объекта

Обозначение характерных точек границ	Координаты, м		Метод определения координат характерной точки	Средняя квадратическая погрешность положения характерной точки (Mf), м	Описание обозначения точки на местности (при наличии)
	X	Y			
1	2	3	4	5	6
1286	2250792.16	416613.61	Картометрический	0,1	-
1287	2250829.07	416633.81	Картометрический	0,1	-
1273	2250865.93	416653.98	Картометрический	0,1	-
1288	2251676.68	417079.01	Картометрический	0,1	-
1289	2251650.66	417214.76	Картометрический	0,1	-
1290	2251572.09	417199.70	Картометрический	0,1	-
1291	2251587.62	417118.68	Картометрический	0,1	-
1292	2251608.34	417010.59	Картометрический	0,1	-
1288	2251676.68	417079.01	Картометрический	0,1	-
1293	2251207.38	416690.78	Картометрический	0,1	-
1294	2251196.79	416746.04	Картометрический	0,1	-
1295	2251165.86	416740.12	Картометрический	0,1	-
1296	2251138.84	416734.94	Картометрический	0,1	-
1297	2251111.83	416729.77	Картометрический	0,1	-
1298	2251084.81	416724.60	Картометрический	0,1	-
1299	2251057.83	416719.43	Картометрический	0,1	-
1300	2251030.80	416714.26	Картометрический	0,1	-
1301	2251045.89	416635.57	Картометрический	0,1	-
1302	2251072.89	416640.75	Картометрический	0,1	-
1303	2251099.90	416645.93	Картометрический	0,1	-
1304	2251126.91	416651.10	Картометрический	0,1	-
1305	2251136.57	416652.95	Картометрический	0,1	-
1293	2251207.38	416690.78	Картометрический	0,1	-
1306	2250867.99	417070.68	Картометрический	0,1	-
1307	2250820.69	417104.55	Картометрический	0,1	-
1308	2250820.47	417104.17	Картометрический	0,1	-
1309	2250688.73	416895.29	Картометрический	0,1	-
1310	2250724.22	416869.88	Картометрический	0,1	-
1306	2250867.99	417070.68	Картометрический	0,1	-
1311	2251328.41	417449.29	Картометрический	0,1	-

Раздел 2

Сведения о местоположении границ объекта

Обозначение характерных точек границ	Координаты, м		Метод определения координат характерной точки	Средняя квадратическая погрешность положения характерной точки (Mf), м	Описание обозначения точки на местности (при наличии)
	X	Y			
1	2	3	4	5	6
1312	2251316.60	417511.17	Картометрический	0,1	-
1313	2251183.53	417485.66	Картометрический	0,1	-
1314	2251130.30	417411.31	Картометрический	0,1	-
1311	2251328.41	417449.29	Картометрический	0,1	-
1315	2251836.50	417365.64	Картометрический	0,1	-
1316	2251721.44	417516.60	Картометрический	0,1	-
1317	2251701.41	417522.42	Картометрический	0,1	-
1318	2251735.06	417346.11	Картометрический	0,1	-
1315	2251836.50	417365.64	Картометрический	0,1	-
1319	2251897.20	417286.46	Картометрический	0,1	-
1320	2251842.94	417357.51	Картометрический	0,1	-
1321	2251736.82	417337.17	Картометрический	0,1	-
1322	2251751.88	417258.60	Картометрический	0,1	-
1319	2251897.20	417286.46	Картометрический	0,1	-
1323	2250944.53	416696.93	Картометрический	0,1	-
1324	2250923.66	416804.74	Картометрический	0,1	-
1325	2250853.24	416766.60	Картометрический	0,1	-
1326	2250874.52	416659.03	Картометрический	0,1	-
1323	2250944.53	416696.93	Картометрический	0,1	-
1327	2250920.82	416820.61	Картометрический	0,1	-
1328	2250898.86	416935.15	Картометрический	0,1	-
1329	2250808.78	416809.34	Картометрический	0,1	-
1330	2250848.40	416780.98	Картометрический	0,1	-
1327	2250920.82	416820.61	Картометрический	0,1	-
1331	2251575.95	417576.16	Картометрический	0,1	-
1332	2251552.99	417695.94	Картометрический	0,1	-
1333	2251449.94	417552.00	Картометрический	0,1	-
1331	2251575.95	417576.16	Картометрический	0,1	-
1334	2248482.96	417592.50	Картометрический	0,1	-
1335	2248480.38	417595.99	Картометрический	0,1	-

Раздел 2

Сведения о местоположении границ объекта

Обозначение характерных точек границ	Координаты, м		Метод определения координат характерной точки	Средняя квадратическая погрешность положения характерной точки (Mf), м	Описание обозначения точки на местности (при наличии)
	X	Y			
1	2	3	4	5	6
1336	2248475.48	417592.36	Картометрический	0,1	-
1337	2248478.06	417588.87	Картометрический	0,1	-
1334	2248482.96	417592.50	Картометрический	0,1	-
1338	2248606.02	417425.88	Картометрический	0,1	-
1339	2248603.58	417429.32	Картометрический	0,1	-
1340	2248598.75	417425.91	Картометрический	0,1	-
1341	2248601.19	417422.45	Картометрический	0,1	-
1338	2248606.02	417425.88	Картометрический	0,1	-
1342	2247993.07	418938.01	Картометрический	0,1	-
1343	2247991.68	418941.83	Картометрический	0,1	-
1344	2247985.98	418939.75	Картометрический	0,1	-
1345	2247987.37	418935.93	Картометрический	0,1	-
1342	2247993.07	418938.01	Картометрический	0,1	-
1346	2248328.88	417857.61	Картометрический	0,1	-
1347	2248328.00	417859.41	Картометрический	0,1	-
1348	2248326.85	417858.85	Картометрический	0,1	-
1349	2248326.06	417860.49	Картометрический	0,1	-
1350	2248324.26	417859.63	Картометрический	0,1	-
1351	2248325.05	417857.98	Картометрический	0,1	-
1352	2248323.99	417857.46	Картометрический	0,1	-
1353	2248324.87	417855.66	Картометрический	0,1	-
1346	2248328.88	417857.61	Картометрический	0,1	-
1354	2248310.12	417895.24	Картометрический	0,1	-
1355	2248309.24	417897.04	Картометрический	0,1	-
1356	2248305.23	417895.09	Картометрический	0,1	-
1357	2248306.11	417893.29	Картометрический	0,1	-
1354	2248310.12	417895.24	Картометрический	0,1	-
1358	2248478.77	417596.77	Картометрический	0,1	-
1359	2248477.71	417598.46	Картометрический	0,1	-
1360	2248473.95	417596.11	Картометрический	0,1	-

Раздел 2

Сведения о местоположении границ объекта

Обозначение характерных точек границ	Координаты, м		Метод определения координат характерной точки	Средняя квадратическая погрешность положения характерной точки (Mf), м	Описание обозначения точки на местности (при наличии)
	X	Y			
1	2	3	4	5	6
1361	2248475.01	417594.41	Картометрический	0,1	-
1358	2248478.77	417596.77	Картометрический	0,1	-
1362	2248602.09	417430.45	Картометрический	0,1	-
1363	2248600.95	417432.11	Картометрический	0,1	-
1364	2248597.33	417429.61	Картометрический	0,1	-
1365	2248598.47	417427.95	Картометрический	0,1	-
1362	2248602.09	417430.45	Картометрический	0,1	-
1366	2248484.76	417588.95	Картометрический	0,1	-
1367	2248483.68	417590.62	Картометрический	0,1	-
1368	2248479.96	417588.23	Картометрический	0,1	-
1369	2248481.04	417586.55	Картометрический	0,1	-
1366	2248484.76	417588.95	Картометрический	0,1	-
1370	2248541.71	417512.00	Картометрический	0,1	-
1371	2248540.58	417513.68	Картометрический	0,1	-
1372	2248536.97	417511.26	Картометрический	0,1	-
1373	2248538.09	417509.59	Картометрический	0,1	-
1370	2248541.71	417512.00	Картометрический	0,1	-
1374	2248180.52	418372.36	Картометрический	0,1	-
1375	2248176.15	418372.45	Картометрический	0,1	-
1376	2248176.10	418370.45	Картометрический	0,1	-
1377	2248180.47	418370.36	Картометрический	0,1	-
1374	2248180.52	418372.36	Картометрический	0,1	-
1378	2248607.66	417422.52	Картометрический	0,1	-
1379	2248606.55	417424.17	Картометрический	0,1	-
1380	2248602.91	417421.74	Картометрический	0,1	-
1381	2248604.00	417420.08	Картометрический	0,1	-
1378	2248607.66	417422.52	Картометрический	0,1	-
1382	2247993.55	418933.32	Картометрический	0,1	-
1383	2247992.87	418935.18	Картометрический	0,1	-
1384	2247988.75	418933.67	Картометрический	0,1	-

Раздел 2

Сведения о местоположении границ объекта

Обозначение характерных точек границ	Координаты, м		Метод определения координат характерной точки	Средняя квадратическая погрешность положения характерной точки (Mf), м	Описание обозначения точки на местности (при наличии)
	X	Y			
1	2	3	4	5	6
1385	2247989.43	418931.80	Картометрический	0,1	-
1382	2247993.55	418933.32	Картометрический	0,1	-
1386	2248589.35	417447.35	Картометрический	0,1	-
1387	2248588.23	417449.01	Картометрический	0,1	-
1388	2248584.61	417446.59	Картометрический	0,1	-
1389	2248585.73	417444.93	Картометрический	0,1	-
1386	2248589.35	417447.35	Картометрический	0,1	-
1390	2248177.99	418379.86	Картометрический	0,1	-
1391	2248177.98	418381.86	Картометрический	0,1	-
1392	2248175.98	418381.86	Картометрический	0,1	-
1393	2248175.98	418379.86	Картометрический	0,1	-
1390	2248177.99	418379.86	Картометрический	0,1	-
1394	2248305.47	417910.39	Картометрический	0,1	-
1395	2248304.06	417911.79	Картометрический	0,1	-
1396	2248302.64	417910.38	Картометрический	0,1	-
1397	2248304.06	417908.96	Картометрический	0,1	-
1394	2248305.47	417910.39	Картометрический	0,1	-
1398	2248594.55	417439.54	Картометрический	0,1	-
1399	2248592.54	417439.55	Картометрический	0,1	-
1400	2248592.54	417437.55	Картометрический	0,1	-
1401	2248594.54	417437.54	Картометрический	0,1	-
1398	2248594.55	417439.54	Картометрический	0,1	-
1402	2248388.51	417714.37	Картометрический	0,1	-
1403	2248386.51	417714.37	Картометрический	0,1	-
1404	2248386.51	417712.37	Картометрический	0,1	-
1405	2248388.51	417712.37	Картометрический	0,1	-
1402	2248388.51	417714.37	Картометрический	0,1	-
1406	2248484.40	417599.94	Картометрический	0,1	-
1407	2248482.40	417599.94	Картометрический	0,1	-
1408	2248482.40	417597.94	Картометрический	0,1	-

Раздел 2

Сведения о местоположении границ объекта

Обозначение характерных точек границ	Координаты, м		Метод определения координат характерной точки	Средняя квадратическая погрешность положения характерной точки (Mf), м	Описание обозначения точки на местности (при наличии)
	X	Y			
1	2	3	4	5	6
1409	2248484.40	417597.94	Картометрический	0,1	-
1406	2248484.40	417599.94	Картометрический	0,1	-
1410	2248530.61	417525.60	Картометрический	0,1	-
1411	2248528.61	417525.60	Картометрический	0,1	-
1412	2248528.61	417523.60	Картометрический	0,1	-
1413	2248530.61	417523.60	Картометрический	0,1	-
1410	2248530.61	417525.60	Картометрический	0,1	-
1414	2248078.70	418644.04	Картометрический	0,1	-
1415	2248076.70	418644.04	Картометрический	0,1	-
1416	2248076.70	418642.04	Картометрический	0,1	-
1417	2248078.70	418642.04	Картометрический	0,1	-
1414	2248078.70	418644.04	Картометрический	0,1	-
1418	2247920.38	419154.36	Картометрический	0,1	-
1419	2247918.38	419154.36	Картометрический	0,1	-
1420	2247918.38	419152.36	Картометрический	0,1	-
1421	2247920.38	419152.36	Картометрический	0,1	-
1418	2247920.38	419154.36	Картометрический	0,1	-
1422	2248434.78	417636.99	Картометрический	0,1	-
1423	2248432.78	417636.98	Картометрический	0,1	-
1424	2248432.78	417634.98	Картометрический	0,1	-
1425	2248434.78	417634.99	Картометрический	0,1	-
1422	2248434.78	417636.99	Картометрический	0,1	-
1426	2248601.05	417420.66	Картометрический	0,1	-
1427	2248599.04	417420.66	Картометрический	0,1	-
1428	2248599.04	417418.66	Картометрический	0,1	-
1429	2248601.04	417418.66	Картометрический	0,1	-
1426	2248601.05	417420.66	Картометрический	0,1	-
1430	2248610.82	417427.24	Картометрический	0,1	-
1431	2248608.82	417427.24	Картометрический	0,1	-
1432	2248608.82	417425.24	Картометрический	0,1	-

Раздел 2

Сведения о местоположении границ объекта

Обозначение характерных точек границ	Координаты, м		Метод определения координат характерной точки	Средняя квадратическая погрешность положения характерной точки (Mf), м	Описание обозначения точки на местности (при наличии)
	X	Y			
1	2	3	4	5	6
1433	2248610.82	417425.24	Картометрический	0,1	-
1430	2248610.82	417427.24	Картометрический	0,1	-
1434	2247986.10	418933.50	Картометрический	0,1	-
1435	2247984.10	418933.50	Картометрический	0,1	-
1436	2247984.10	418931.50	Картометрический	0,1	-
1437	2247986.10	418931.50	Картометрический	0,1	-
1434	2247986.10	418933.50	Картометрический	0,1	-
1438	2248488.77	417594.98	Картометрический	0,1	-
1439	2248486.77	417594.97	Картометрический	0,1	-
1440	2248486.77	417592.97	Картометрический	0,1	-
1441	2248488.77	417592.98	Картометрический	0,1	-
1438	2248488.77	417594.98	Картометрический	0,1	-
1442	2247996.01	418942.76	Картометрический	0,1	-
1443	2247995.58	418944.71	Картометрический	0,1	-
1444	2247993.62	418944.28	Картометрический	0,1	-
1445	2247994.06	418942.33	Картометрический	0,1	-
1442	2247996.01	418942.76	Картометрический	0,1	-
1446	2248591.47	417441.11	Картометрический	0,1	-
1447	2248589.47	417441.11	Картометрический	0,1	-
1448	2248589.47	417439.11	Картометрический	0,1	-
1449	2248591.47	417439.11	Картометрический	0,1	-
1446	2248591.47	417441.11	Картометрический	0,1	-
1450	2248134.65	418476.66	Картометрический	0,1	-
1451	2248134.64	418478.66	Картометрический	0,1	-
1452	2248132.64	418478.66	Картометрический	0,1	-
1453	2248132.65	418476.66	Картометрический	0,1	-
1450	2248134.65	418476.66	Картометрический	0,1	-
1454	2247983.39	418940.84	Картометрический	0,1	-
1455	2247981.39	418940.84	Картометрический	0,1	-
1456	2247981.39	418938.84	Картометрический	0,1	-

Раздел 2

Сведения о местоположении границ объекта

Обозначение характерных точек границ	Координаты, м		Метод определения координат характерной точки	Средняя квадратическая погрешность положения характерной точки (Mf), м	Описание обозначения точки на местности (при наличии)
	X	Y			
1	2	3	4	5	6
1457	2247983.39	418938.84	Картометрический	0,1	-
1454	2247983.39	418940.84	Картометрический	0,1	-
1458	2248309.99	417893.11	Картометрический	0,1	-
1459	2248307.99	417893.11	Картометрический	0,1	-
1460	2248307.99	417891.11	Картометрический	0,1	-
1461	2248309.99	417891.11	Картометрический	0,1	-
1458	2248309.99	417893.11	Картометрический	0,1	-
1462	2248018.87	418858.59	Картометрический	0,1	-
1463	2248016.87	418858.59	Картометрический	0,1	-
1464	2248016.87	418856.59	Картометрический	0,1	-
1465	2248018.87	418856.59	Картометрический	0,1	-
1462	2248018.87	418858.59	Картометрический	0,1	-
1466	2248306.03	417900.26	Картометрический	0,1	-
1467	2248304.03	417900.26	Картометрический	0,1	-
1468	2248304.03	417898.26	Картометрический	0,1	-
1469	2248306.03	417898.26	Картометрический	0,1	-
1466	2248306.03	417900.26	Картометрический	0,1	-
1470	2248596.43	417426.48	Картометрический	0,1	-
1471	2248594.43	417426.48	Картометрический	0,1	-
1472	2248594.43	417424.48	Картометрический	0,1	-
1473	2248596.43	417424.48	Картометрический	0,1	-
1470	2248596.43	417426.48	Картометрический	0,1	-
1474	2248428.16	417660.98	Картометрический	0,1	-
1475	2248426.16	417660.98	Картометрический	0,1	-
1476	2248426.16	417658.98	Картометрический	0,1	-
1477	2248428.16	417658.98	Картометрический	0,1	-
1474	2248428.16	417660.98	Картометрический	0,1	-
1478	2248332.87	417844.59	Картометрический	0,1	-
1479	2248330.87	417844.59	Картометрический	0,1	-
1480	2248330.87	417842.59	Картометрический	0,1	-

Раздел 2

Сведения о местоположении границ объекта

Обозначение характерных точек границ	Координаты, м		Метод определения координат характерной точки	Средняя квадратическая погрешность положения характерной точки (Mf), м	Описание обозначения точки на местности (при наличии)
	X	Y			
1	2	3	4	5	6
1481	2248332.87	417842.59	Картометрический	0,1	-
1478	2248332.87	417844.59	Картометрический	0,1	-
1482	2248327.19	417803.26	Картометрический	0,1	-
1483	2248325.19	417803.26	Картометрический	0,1	-
1484	2248325.19	417801.26	Картометрический	0,1	-
1485	2248327.19	417801.26	Картометрический	0,1	-
1482	2248327.19	417803.26	Картометрический	0,1	-
1486	2248476.65	417586.20	Картометрический	0,1	-
1487	2248474.65	417586.19	Картометрический	0,1	-
1488	2248474.65	417584.19	Картометрический	0,1	-
1489	2248476.65	417584.20	Картометрический	0,1	-
1486	2248476.65	417586.20	Картометрический	0,1	-
1490	2247997.99	418937.98	Картометрический	0,1	-
1491	2247995.99	418937.98	Картометрический	0,1	-
1492	2247995.99	418935.98	Картометрический	0,1	-
1493	2247997.99	418935.98	Картометрический	0,1	-
1490	2247997.99	418937.98	Картометрический	0,1	-
1494	2248179.07	418367.73	Картометрический	0,1	-
1495	2248177.07	418367.73	Картометрический	0,1	-
1496	2248177.07	418365.73	Картометрический	0,1	-
1497	2248179.07	418365.73	Картометрический	0,1	-
1494	2248179.07	418367.73	Картометрический	0,1	-
1498	2248605.88	417433.57	Картометрический	0,1	-
1499	2248603.88	417433.57	Картометрический	0,1	-
1500	2248603.88	417431.57	Картометрический	0,1	-
1501	2248605.88	417431.57	Картометрический	0,1	-
1498	2248605.88	417433.57	Картометрический	0,1	-
1502	2248471.99	417592.02	Картометрический	0,1	-
1503	2248469.99	417592.02	Картометрический	0,1	-
1504	2248469.99	417590.02	Картометрический	0,1	-

Раздел 2

Сведения о местоположении границ объекта

Обозначение характерных точек границ	Координаты, м		Метод определения координат характерной точки	Средняя квадратическая погрешность положения характерной точки (Mt), м	Описание обозначения точки на местности (при наличии)
	X	Y			
1	2	3	4	5	6
1505	2248471.99	417590.02	Картометрический	0,1	-
1502	2248471.99	417592.02	Картометрический	0,1	-
1506	2248422.07	417685.61	Картометрический	0,1	-
1507	2248420.07	417685.61	Картометрический	0,1	-
1508	2248420.07	417683.61	Картометрический	0,1	-
1509	2248422.07	417683.61	Картометрический	0,1	-
1506	2248422.07	417685.61	Картометрический	0,1	-

3. Сведения о характерных точках части (частей) границы объекта

Обозначение характерных точек границ	Координаты, м		Метод определения координат характерной точки	Средняя квадратическая погрешность положения характерной точки (Mt), м	Описание обозначения точки на местности (при наличии)
	X	Y			
1	2	3	4	5	6
-	-	-	-	-	-

Раздел 3

Сведения о местоположении измененных (уточненных) границ объекта

1. Система координат -

2. Сведения о характерных точках границ объекта

Обозначение характерных точек границ	Существующие координаты, м		Измененные (уточненные) координаты, м		Метод определения координат характерной точки	Средняя квадратическая погрешность положения характерной точки (Mf), м	Описание обозначения точки на местности (при наличии)
	X	Y	X	Y			
1	2	3	4	5	6	7	8
-	-	-	-	-	-	-	

3. Сведения о характерных точках части (частей) границы объекта

Обозначение характерных точек границ	Существующие координаты, м		Измененные (уточненные) координаты, м		Метод определения координат характерной точки	Средняя квадратическая погрешность положения характерной точки (Mf), м	Описание обозначения точки на местности (при наличии)
	X	Y	X	Y			
1	2	3	4	5	6	7	8
-	-	-	-	-	-	-	

Раздел 4

План границ объекта



Масштаб 1:25 000

Условные обозначения:

- - граница объекта, местоположение которого описано
- - границы муниципальных образований
- - границы зон с особыми условиями использования территорий
- - границы земельных участков по сведениям ЕГРН
- - поворотная точка границ объекта

Подпись _____ Дата « » 20__ г.

Место для оттиска печати лица, составившего описание местоположения границ объекта

ОПИСАНИЕ МЕСТОПОЛОЖЕНИЯ ГРАНИЦ

с. Никоновское

(наименование объекта, местоположение границ которого описано (далее - объект))

Раздел 1

Сведения об объекте

№ п/п	Характеристики объекта	Описание характеристик
1	2	3
1.	Местоположение объекта	Московская область, Раменский городской округ
2.	Площадь объекта +/- величина погрешности определения площади (Р +/- Дельта Р)	2463013 кв. м ± 549 кв. м
3.	Иные характеристики объекта	

Раздел 2

Сведения о местоположении границ объекта

1. Система координат МСК-50, зона 2

2. Сведения о характерных точках границ объекта

Обозначение характерных точек границ	Координаты, м		Метод определения координат характерной точки	Средняя квадратическая погрешность положения характерной точки (Мт), м	Описание обозначения точки на местности (при наличии)
	X	Y			
1	2	3	4	5	6
Участок 1					
1	2229150.43	415871.69	Картометрический	0,1	-
2	2229147.01	415869.94	Картометрический	0,1	-
3	2229141.82	415864.03	Картометрический	0,1	-
4	2229139.65	415862.39	Картометрический	0,1	-
5	2229137.53	415860.98	Картометрический	0,1	-
6	2229127.72	415858.34	Картометрический	0,1	-
7	2229127.38	415857.67	Картометрический	0,1	-
8	2229120.05	415850.35	Картометрический	0,1	-
9	2229114.55	415848.18	Картометрический	0,1	-
10	2229111.30	415847.43	Картометрический	0,1	-
11	2229106.81	415846.92	Картометрический	0,1	-
12	2229103.26	415847.23	Картометрический	0,1	-
13	2229099.30	415847.95	Картометрический	0,1	-
14	2229087.95	415847.86	Картометрический	0,1	-
15	2229087.80	415847.86	Картометрический	0,1	-
16	2229077.79	415850.54	Картометрический	0,1	-
17	2229077.16	415850.93	Картометрический	0,1	-
18	2229070.61	415855.04	Картометрический	0,1	-
19	2229069.75	415855.63	Картометрический	0,1	-
20	2229064.21	415855.47	Картометрический	0,1	-
21	2229064.04	415855.47	Картометрический	0,1	-
22	2229048.30	415855.17	Картометрический	0,1	-
23	2229047.92	415855.17	Картометрический	0,1	-
24	2229041.91	415856.09	Картометрический	0,1	-
25	2229030.06	415859.83	Картометрический	0,1	-
26	2229027.66	415860.45	Картометрический	0,1	-

Раздел 2

Сведения о местоположении границ объекта

Обозначение характерных точек границ	Координаты, м		Метод определения координат характерной точки	Средняя квадратическая погрешность положения характерной точки (Mf), м	Описание обозначения точки на местности (при наличии)
	X	Y			
1	2	3	4	5	6
27	2229024.05	415860.43	Картометрический	0,1	-
28	2229005.49	415856.37	Картометрический	0,1	-
29	2229001.36	415855.91	Картометрический	0,1	-
30	2228984.16	415855.78	Картометрический	0,1	-
31	2228984.02	415855.78	Картометрический	0,1	-
32	2228974.62	415858.13	Картометрический	0,1	-
33	2228968.26	415861.53	Картометрический	0,1	-
34	2228967.66	415861.86	Картометрический	0,1	-
35	2228967.33	415862.18	Картометрический	0,1	-
36	2228966.49	415861.52	Картометрический	0,1	-
37	2228960.37	415859.62	Картометрический	0,1	-
38	2228958.04	415856.69	Картометрический	0,1	-
39	2228955.88	415854.68	Картометрический	0,1	-
40	2228952.26	415852.00	Картометрический	0,1	-
41	2228946.32	415849.73	Картометрический	0,1	-
42	2228940.90	415848.61	Картометрический	0,1	-
43	2228936.84	415848.19	Картометрический	0,1	-
44	2228933.53	415848.47	Картометрический	0,1	-
45	2228930.11	415849.04	Картометрический	0,1	-
46	2228927.94	415848.56	Картометрический	0,1	-
47	2228925.20	415848.15	Картометрический	0,1	-
48	2228920.13	415847.75	Картометрический	0,1	-
49	2228918.56	415847.69	Картометрический	0,1	-
50	2228913.96	415848.60	Картометрический	0,1	-
51	2228910.68	415845.54	Картометрический	0,1	-
52	2228900.67	415842.86	Картометрический	0,1	-
53	2228898.00	415843.04	Картометрический	0,1	-
54	2228893.06	415843.70	Картометрический	0,1	-
55	2228885.45	415841.49	Картометрический	0,1	-
56	2228880.57	415841.27	Картометрический	0,1	-

Раздел 2

Сведения о местоположении границ объекта

Обозначение характерных точек границ	Координаты, м		Метод определения координат характерной точки	Средняя квадратическая погрешность положения характерной точки (Mf), м	Описание обозначения точки на местности (при наличии)
	X	Y			
1	2	3	4	5	6
57	2228879.69	415841.25	Картометрический	0,1	-
58	2228877.43	415841.38	Картометрический	0,1	-
59	2228871.45	415842.06	Картометрический	0,1	-
60	2228863.72	415844.61	Картометрический	0,1	-
61	2228862.64	415845.41	Картометрический	0,1	-
62	2228843.89	415838.13	Картометрический	0,1	-
63	2228838.04	415836.82	Картометрический	0,1	-
64	2228829.37	415836.21	Картометрический	0,1	-
65	2228827.96	415836.16	Картометрический	0,1	-
66	2228818.24	415838.69	Картометрический	0,1	-
67	2228812.78	415841.72	Картометрический	0,1	-
68	2228811.19	415842.71	Картометрический	0,1	-
69	2228808.16	415844.78	Картометрический	0,1	-
70	2228806.98	415843.86	Картометрический	0,1	-
71	2228805.27	415842.98	Картометрический	0,1	-
72	2228796.79	415839.12	Картометрический	0,1	-
73	2228792.39	415837.70	Картометрический	0,1	-
74	2228783.90	415836.01	Картометрический	0,1	-
75	2228780.16	415835.63	Картометрический	0,1	-
76	2228770.38	415835.55	Картометрический	0,1	-
77	2228770.23	415835.55	Картометрический	0,1	-
78	2228767.18	415835.79	Картометрический	0,1	-
79	2228749.92	415838.45	Картометрический	0,1	-
80	2228733.02	415839.89	Картометрический	0,1	-
81	2228726.80	415841.45	Картометрический	0,1	-
82	2228721.68	415843.66	Картометрический	0,1	-
83	2228708.26	415843.42	Картометрический	0,1	-
84	2228707.90	415843.42	Картометрический	0,1	-
85	2228706.47	415843.47	Картометрический	0,1	-
86	2228699.59	415843.96	Картометрический	0,1	-

Раздел 2

Сведения о местоположении границ объекта

Обозначение характерных точек границ	Координаты, м		Метод определения координат характерной точки	Средняя квадратическая погрешность положения характерной точки (Mf), м	Описание обозначения точки на местности (при наличии)
	X	Y			
1	2	3	4	5	6
87	2228691.30	415846.44	Картометрический	0,1	-
88	2228685.84	415849.47	Картометрический	0,1	-
89	2228685.57	415849.63	Картометрический	0,1	-
90	2228682.98	415852.02	Картометрический	0,1	-
91	2228682.83	415851.98	Картометрический	0,1	-
92	2228660.96	415848.40	Картометрический	0,1	-
93	2228653.91	415847.12	Картометрический	0,1	-
94	2228650.32	415846.79	Картометрический	0,1	-
95	2228648.63	415847.24	Картометрический	0,1	-
96	2228646.22	415845.56	Картометрический	0,1	-
97	2228644.79	415844.65	Картометрический	0,1	-
98	2228638.03	415842.59	Картометрический	0,1	-
99	2228635.59	415840.60	Картометрический	0,1	-
100	2228629.77	415838.37	Картометрический	0,1	-
101	2228623.63	415837.05	Картометрический	0,1	-
102	2228619.45	415836.61	Картометрический	0,1	-
103	2228609.85	415839.06	Картометрический	0,1	-
104	2228605.21	415841.59	Картометрический	0,1	-
105	2228601.77	415841.39	Картометрический	0,1	-
106	2228600.74	415841.36	Картометрический	0,1	-
107	2228591.14	415841.29	Картометрический	0,1	-
108	2228590.99	415841.29	Картометрический	0,1	-
109	2228587.61	415842.19	Картометрический	0,1	-
110	2228587.03	415841.91	Картометрический	0,1	-
111	2228578.33	415839.92	Картометрический	0,1	-
112	2228576.10	415840.05	Картометрический	0,1	-
113	2228571.57	415840.56	Картометрический	0,1	-
114	2228568.08	415841.71	Картометрический	0,1	-
115	2228566.71	415840.74	Картометрический	0,1	-
116	2228555.89	415834.87	Картометрический	0,1	-

Раздел 2

Сведения о местоположении границ объекта

Обозначение характерных точек границ	Координаты, м		Метод определения координат характерной точки	Средняя квадратическая погрешность положения характерной точки (Mf), м	Описание обозначения точки на местности (при наличии)
	X	Y			
1	2	3	4	5	6
117	2228550.90	415832.98	Картометрический	0,1	-
118	2228545.30	415831.67	Картометрический	0,1	-
119	2228540.75	415831.14	Картометрический	0,1	-
120	2228539.30	415831.20	Картометрический	0,1	-
121	2228523.54	415832.35	Картометрический	0,1	-
122	2228522.21	415832.49	Картометрический	0,1	-
123	2228512.27	415833.88	Картометрический	0,1	-
124	2228507.02	415832.12	Картометрический	0,1	-
125	2228496.55	415830.81	Картометрический	0,1	-
126	2228495.70	415830.67	Картометрический	0,1	-
127	2228493.99	415828.75	Картометрический	0,1	-
128	2228489.13	415825.10	Картометрический	0,1	-
129	2228487.11	415823.76	Картометрический	0,1	-
130	2228481.03	415821.47	Картометрический	0,1	-
131	2228472.53	415819.77	Картометрический	0,1	-
132	2228468.62	415819.39	Картометрический	0,1	-
133	2228458.62	415822.07	Картометрический	0,1	-
134	2228458.14	415822.35	Картометрический	0,1	-
135	2228456.17	415823.57	Картометрический	0,1	-
136	2228450.15	415821.16	Картометрический	0,1	-
137	2228448.26	415820.51	Картометрический	0,1	-
138	2228440.49	415818.28	Картометрический	0,1	-
139	2228434.97	415817.51	Картометрический	0,1	-
140	2228416.63	415817.56	Картометрический	0,1	-
141	2228414.38	415817.69	Картометрический	0,1	-
142	2228398.55	415819.53	Картометрический	0,1	-
143	2228380.07	415818.50	Картометрический	0,1	-
144	2228354.16	415816.66	Картометрический	0,1	-
145	2228344.67	415818.70	Картометрический	0,1	-
146	2228223.60	415750.65	Картометрический	0,1	-

Раздел 2

Сведения о местоположении границ объекта

Обозначение характерных точек границ	Координаты, м		Метод определения координат характерной точки	Средняя квадратическая погрешность положения характерной точки (Mf), м	Описание обозначения точки на местности (при наличии)
	X	Y			
1	2	3	4	5	6
147	2228223.53	415750.54	Картометрический	0,1	-
148	2228301.21	415647.62	Картометрический	0,1	-
149	2228386.14	415522.41	Картометрический	0,1	-
150	2228423.63	415474.79	Картометрический	0,1	-
151	2228487.95	415387.94	Картометрический	0,1	-
152	2228498.87	415372.31	Картометрический	0,1	-
153	2228551.33	415297.25	Картометрический	0,1	-
154	2228573.35	415209.22	Картометрический	0,1	-
155	2228548.79	415188.87	Картометрический	0,1	-
156	2228531.17	415173.43	Картометрический	0,1	-
157	2228499.66	415148.17	Картометрический	0,1	-
158	2228527.66	415119.87	Картометрический	0,1	-
159	2228554.46	415092.27	Картометрический	0,1	-
160	2228636.99	415009.18	Картометрический	0,1	-
161	2228662.71	414994.00	Картометрический	0,1	-
162	2228669.73	414987.62	Картометрический	0,1	-
163	2228673.18	414984.47	Картометрический	0,1	-
164	2228682.95	414975.59	Картометрический	0,1	-
165	2228701.85	414989.56	Картометрический	0,1	-
166	2228733.07	414993.67	Картометрический	0,1	-
167	2228747.86	414993.67	Картометрический	0,1	-
168	2228765.94	414985.45	Картометрический	0,1	-
169	2228784.02	414943.55	Картометрический	0,1	-
170	2228898.87	415075.67	Картометрический	0,1	-
171	2228956.08	415310.99	Картометрический	0,1	-
172	2229054.49	415390.58	Картометрический	0,1	-
173	2229055.18	415394.42	Картометрический	0,1	-
174	2229060.17	415393.54	Картометрический	0,1	-
175	2229151.20	415377.48	Картометрический	0,1	-
176	2229159.93	415385.76	Картометрический	0,1	-

Раздел 2

Сведения о местоположении границ объекта

Обозначение характерных точек границ	Координаты, м		Метод определения координат характерной точки	Средняя квадратическая погрешность положения характерной точки (Mf), м	Описание обозначения точки на местности (при наличии)
	X	Y			
1	2	3	4	5	6
177	2229264.05	415371.08	Картометрический	0,1	-
178	2229328.40	415358.45	Картометрический	0,1	-
179	2229339.99	415425.84	Картометрический	0,1	-
180	2229411.15	415411.82	Картометрический	0,1	-
181	2229397.94	415338.78	Картометрический	0,1	-
182	2229455.05	415328.55	Картометрический	0,1	-
183	2229462.73	415262.06	Картометрический	0,1	-
184	2229599.26	415140.47	Картометрический	0,1	-
185	2229600.15	415124.34	Картометрический	0,1	-
186	2229736.08	415202.51	Картометрический	0,1	-
187	2229736.18	415202.49	Картометрический	0,1	-
188	2229793.55	415331.19	Картометрический	0,1	-
189	2229772.83	415343.76	Картометрический	0,1	-
190	2229779.29	415354.38	Картометрический	0,1	-
191	2229790.15	415347.88	Картометрический	0,1	-
192	2229818.08	415388.01	Картометрический	0,1	-
193	2229810.42	415392.69	Картометрический	0,1	-
194	2229810.08	415392.90	Картометрический	0,1	-
195	2229796.94	415401.36	Картометрический	0,1	-
196	2229779.37	415412.27	Картометрический	0,1	-
197	2229787.58	415425.09	Картометрический	0,1	-
198	2229794.20	415435.43	Картометрический	0,1	-
199	2229798.24	415441.75	Картометрический	0,1	-
200	2229815.53	415431.02	Картометрический	0,1	-
201	2229815.76	415430.87	Картометрический	0,1	-
202	2229828.85	415422.45	Картометрический	0,1	-
203	2229846.22	415411.83	Картометрический	0,1	-
204	2229846.46	415411.68	Картометрический	0,1	-
205	2229850.64	415409.03	Картометрический	0,1	-
206	2229856.95	415411.41	Картометрический	0,1	-

Раздел 2

Сведения о местоположении границ объекта

Обозначение характерных точек границ	Координаты, м		Метод определения координат характерной точки	Средняя квадратическая погрешность положения характерной точки (Mf), м	Описание обозначения точки на местности (при наличии)
	X	Y			
1	2	3	4	5	6
207	2229923.61	415500.94	Картометрический	0,1	-
208	2230028.51	415464.03	Картометрический	0,1	-
209	2230030.19	415463.07	Картометрический	0,1	-
210	2230028.32	415459.70	Картометрический	0,1	-
211	2230053.13	415442.14	Картометрический	0,1	-
212	2230057.92	415438.79	Картометрический	0,1	-
213	2230065.47	415449.51	Картометрический	0,1	-
214	2230071.46	415445.83	Картометрический	0,1	-
215	2230075.02	415451.30	Картометрический	0,1	-
216	2230099.32	415437.90	Картометрический	0,1	-
217	2230084.82	415407.60	Картометрический	0,1	-
218	2230121.43	415384.10	Картометрический	0,1	-
219	2230123.47	415389.08	Картометрический	0,1	-
220	2230124.02	415388.83	Картометрический	0,1	-
221	2230127.49	415394.58	Картометрический	0,1	-
222	2230126.06	415395.43	Картометрический	0,1	-
223	2230135.73	415419.06	Картометрический	0,1	-
224	2230130.60	415421.72	Картометрический	0,1	-
225	2230131.87	415424.03	Картометрический	0,1	-
226	2230138.60	415420.70	Картометрический	0,1	-
227	2230156.54	415411.82	Картометрический	0,1	-
228	2230160.02	415410.10	Картометрический	0,1	-
229	2230179.04	415442.54	Картометрический	0,1	-
230	2230381.38	415801.57	Картометрический	0,1	-
231	2230385.34	415808.39	Картометрический	0,1	-
232	2230417.69	415865.84	Картометрический	0,1	-
233	2230452.42	415929.13	Картометрический	0,1	-
234	2230582.87	416002.66	Картометрический	0,1	-
235	2230578.55	416006.45	Картометрический	0,1	-
236	2230562.58	416020.44	Картометрический	0,1	-

Раздел 2

Сведения о местоположении границ объекта

Обозначение характерных точек границ	Координаты, м		Метод определения координат характерной точки	Средняя квадратическая погрешность положения характерной точки (Mf), м	Описание обозначения точки на местности (при наличии)
	X	Y			
1	2	3	4	5	6
237	2230562.09	416020.88	Картометрический	0,1	-
238	2230559.57	416019.46	Картометрический	0,1	-
239	2230168.46	416362.19	Картометрический	0,1	-
240	2230001.84	416247.14	Картометрический	0,1	-
241	2229804.71	416334.52	Картометрический	0,1	-
242	2229658.85	416401.08	Картометрический	0,1	-
243	2229641.85	416412.19	Картометрический	0,1	-
244	2229641.17	416414.05	Картометрический	0,1	-
245	2229634.91	416433.28	Картометрический	0,1	-
246	2229631.02	416446.65	Картометрический	0,1	-
247	2229623.61	416445.33	Картометрический	0,1	-
248	2229611.22	416443.13	Картометрический	0,1	-
249	2229611.24	416443.06	Картометрический	0,1	-
250	2229615.23	416429.34	Картометрический	0,1	-
251	2229579.68	416451.75	Картометрический	0,1	-
252	2229579.52	416452.17	Картометрический	0,1	-
253	2229515.53	416479.53	Картометрический	0,1	-
254	2229413.36	416501.72	Картометрический	0,1	-
255	2229309.82	416451.54	Картометрический	0,1	-
256	2229289.17	416446.06	Картометрический	0,1	-
257	2229267.52	416422.15	Картометрический	0,1	-
258	2229218.42	416355.32	Картометрический	0,1	-
259	2229176.22	416321.89	Картометрический	0,1	-
260	2229160.95	416321.98	Картометрический	0,1	-
261	2229164.21	416317.11	Картометрический	0,1	-
262	2229173.07	416310.57	Картометрический	0,1	-
263	2229189.57	416294.92	Картометрический	0,1	-
264	2229229.52	416268.24	Картометрический	0,1	-
265	2229229.55	416268.22	Картометрический	0,1	-
266	2229246.95	416245.25	Картометрический	0,1	-

Раздел 2

Сведения о местоположении границ объекта

Обозначение характерных точек границ	Координаты, м		Метод определения координат характерной точки	Средняя квадратическая погрешность положения характерной точки (Mf), м	Описание обозначения точки на местности (при наличии)
	X	Y			
1	2	3	4	5	6
267	2229254.39	416237.92	Картометрический	0,1	-
268	2229269.52	416227.88	Картометрический	0,1	-
269	2229271.58	416226.31	Картометрический	0,1	-
270	2229277.78	416220.93	Картометрический	0,1	-
271	2229281.30	416216.93	Картометрический	0,1	-
272	2229286.72	416208.80	Картометрический	0,1	-
273	2229290.95	416206.03	Картометрический	0,1	-
274	2229293.33	416204.20	Картометрический	0,1	-
275	2229301.35	416197.01	Картометрический	0,1	-
276	2229304.26	416193.77	Картометрический	0,1	-
277	2229313.04	416181.53	Картометрический	0,1	-
278	2229314.10	416179.87	Картометрический	0,1	-
279	2229315.06	416177.98	Картометрический	0,1	-
280	2229319.70	416166.79	Картометрический	0,1	-
281	2229318.05	416144.36	Картометрический	0,1	-
282	2229318.22	416127.76	Картометрический	0,1	-
283	2229318.63	416127.57	Картометрический	0,1	-
284	2229322.47	416121.36	Картометрический	0,1	-
285	2229320.95	416116.88	Картометрический	0,1	-
286	2229323.60	416110.95	Картометрический	0,1	-
287	2229321.56	416097.01	Картометрический	0,1	-
288	2229311.48	416075.75	Картометрический	0,1	-
289	2229323.63	416071.24	Картометрический	0,1	-
290	2229318.01	416056.21	Картометрический	0,1	-
291	2229310.47	416036.12	Картометрический	0,1	-
292	2229319.50	416033.63	Картометрический	0,1	-
293	2229314.41	416014.21	Картометрический	0,1	-
294	2229300.32	415994.18	Картометрический	0,1	-
295	2229293.65	415987.22	Картометрический	0,1	-
296	2229290.73	415984.70	Картометрический	0,1	-

Раздел 2

Сведения о местоположении границ объекта

Обозначение характерных точек границ	Координаты, м		Метод определения координат характерной точки	Средняя квадратическая погрешность положения характерной точки (Mf), м	Описание обозначения точки на местности (при наличии)
	X	Y			
1	2	3	4	5	6
297	2229269.34	415969.64	Картометрический	0,1	-
298	2229257.03	415958.62	Картометрический	0,1	-
299	2229246.64	415942.94	Картометрический	0,1	-
300	2229243.45	415939.22	Картометрический	0,1	-
301	2229239.51	415933.70	Картометрический	0,1	-
302	2229223.30	415921.40	Картометрический	0,1	-
303	2229212.20	415914.52	Картометрический	0,1	-
304	2229206.33	415910.32	Картометрический	0,1	-
305	2229204.69	415909.26	Картометрический	0,1	-
306	2229196.69	415907.12	Картометрический	0,1	-
307	2229195.39	415905.55	Картометрический	0,1	-
308	2229188.98	415896.63	Картометрический	0,1	-
309	2229182.75	415890.99	Картометрический	0,1	-
310	2229180.27	415889.78	Картометрический	0,1	-
311	2229166.57	415884.22	Картометрический	0,1	-
312	2229174.03	415877.85	Картометрический	0,1	-
313	2229174.37	415877.54	Картометрический	0,1	-
314	2229187.31	415865.46	Картометрический	0,1	-
315	2229190.40	415862.75	Картометрический	0,1	-
316	2229188.90	415861.63	Картометрический	0,1	-
317	2229192.44	415858.07	Картометрический	0,1	-
318	2229215.57	415836.07	Картометрический	0,1	-
319	2229217.88	415833.87	Картометрический	0,1	-
320	2229243.91	415809.25	Картометрический	0,1	-
321	2229246.60	415811.67	Картометрический	0,1	-
322	2229255.25	415803.46	Картометрический	0,1	-
323	2229268.04	415791.85	Картометрический	0,1	-
324	2229268.26	415791.65	Картометрический	0,1	-
325	2229291.86	415768.96	Картометрический	0,1	-
326	2229291.89	415768.93	Картометрический	0,1	-

Раздел 2

Сведения о местоположении границ объекта

Обозначение характерных точек границ	Координаты, м		Метод определения координат характерной точки	Средняя квадратическая погрешность положения характерной точки (Mf), м	Описание обозначения точки на местности (при наличии)
	X	Y			
1	2	3	4	5	6
327	2229322.52	415739.21	Картометрический	0,1	-
328	2229349.21	415714.73	Картометрический	0,1	-
329	2229349.22	415714.73	Картометрический	0,1	-
330	2229377.31	415688.92	Картометрический	0,1	-
331	2229394.62	415673.13	Картометрический	0,1	-
332	2229404.22	415664.65	Картометрический	0,1	-
333	2229411.51	415658.70	Картометрический	0,1	-
334	2229418.03	415653.46	Картометрический	0,1	-
335	2229419.76	415652.15	Картометрический	0,1	-
336	2229428.91	415640.50	Картометрический	0,1	-
337	2229442.73	415633.91	Картометрический	0,1	-
338	2229446.36	415636.51	Картометрический	0,1	-
339	2229449.38	415635.11	Картометрический	0,1	-
340	2229465.35	415628.93	Картометрический	0,1	-
341	2229456.92	415610.80	Картометрический	0,1	-
342	2229441.87	415616.57	Картометрический	0,1	-
343	2229441.24	415616.83	Картометрический	0,1	-
344	2229431.21	415621.51	Картометрический	0,1	-
345	2229430.49	415621.88	Картометрический	0,1	-
346	2229420.86	415627.35	Картометрический	0,1	-
347	2229420.37	415627.64	Картометрический	0,1	-
348	2229411.54	415633.34	Картометрический	0,1	-
349	2229411.13	415633.63	Картометрический	0,1	-
350	2229415.59	415629.57	Картометрический	0,1	-
351	2229371.46	415585.74	Картометрический	0,1	-
352	2229334.01	415623.33	Картометрический	0,1	-
353	2229338.01	415627.29	Картометрический	0,1	-
354	2229324.33	415641.38	Картометрический	0,1	-
355	2229359.67	415677.96	Картометрический	0,1	-
356	2229335.69	415700.00	Картометрический	0,1	-

Раздел 2

Сведения о местоположении границ объекта

Обозначение характерных точек границ	Координаты, м		Метод определения координат характерной точки	Средняя квадратическая погрешность положения характерной точки (Mf), м	Описание обозначения точки на местности (при наличии)
	X	Y			
1	2	3	4	5	6
357	2229308.90	415724.56	Картометрический	0,1	-
358	2229308.69	415724.76	Картометрический	0,1	-
359	2229277.98	415754.56	Картометрический	0,1	-
360	2229254.50	415777.13	Картометрический	0,1	-
361	2229241.72	415788.72	Картометрический	0,1	-
362	2229241.55	415788.88	Картометрический	0,1	-
363	2229219.82	415809.53	Картометрический	0,1	-
364	2229202.86	415825.30	Картометрический	0,1	-
365	2229174.02	415850.51	Картометрический	0,1	-
366	2229173.77	415850.73	Картометрический	0,1	-
367	2229160.89	415862.78	Картометрический	0,1	-
368	2229150.63	415871.52	Картометрический	0,1	-
1	2229150.43	415871.69	Картометрический	0,1	-
369	2229552.02	415518.59	Картометрический	0,1	-
370	2229572.97	415504.93	Картометрический	0,1	-
371	2229555.84	415479.04	Картометрический	0,1	-
372	2229535.09	415492.56	Картометрический	0,1	-
369	2229552.02	415518.59	Картометрический	0,1	-
373	2229698.28	415389.22	Картометрический	0,1	-
374	2229715.95	415419.03	Картометрический	0,1	-
375	2229733.24	415408.78	Картометрический	0,1	-
376	2229715.57	415378.97	Картометрический	0,1	-
373	2229698.28	415389.22	Картометрический	0,1	-
377	2228119.70	416947.16	Картометрический	0,1	-
378	2228109.43	416943.95	Картометрический	0,1	-
379	2228106.13	416931.44	Картометрический	0,1	-
380	2228054.96	416886.32	Картометрический	0,1	-
381	2228009.76	416846.08	Картометрический	0,1	-
382	2227959.26	416801.95	Картометрический	0,1	-
383	2227903.15	416754.48	Картометрический	0,1	-

Раздел 2

Сведения о местоположении границ объекта

Обозначение характерных точек границ	Координаты, м		Метод определения координат характерной точки	Средняя квадратическая погрешность положения характерной точки (Mf), м	Описание обозначения точки на местности (при наличии)
	X	Y			
1	2	3	4	5	6
384	2227880.35	416733.30	Картометрический	0,1	-
385	2227853.36	416710.53	Картометрический	0,1	-
386	2227833.43	416693.70	Картометрический	0,1	-
387	2227850.75	416683.99	Картометрический	0,1	-
388	2227883.21	416665.77	Картометрический	0,1	-
389	2227912.52	416649.31	Картометрический	0,1	-
390	2227915.32	416644.81	Картометрический	0,1	-
391	2227986.95	416529.99	Картометрический	0,1	-
392	2228114.17	416508.68	Картометрический	0,1	-
393	2228114.43	416509.35	Картометрический	0,1	-
394	2228125.85	416539.69	Картометрический	0,1	-
395	2228183.77	416513.63	Картометрический	0,1	-
396	2228182.45	416509.14	Картометрический	0,1	-
397	2228197.29	416509.89	Картометрический	0,1	-
398	2228191.40	416495.83	Картометрический	0,1	-
399	2228202.31	416494.00	Картометрический	0,1	-
400	2228405.75	416399.08	Картометрический	0,1	-
401	2228433.34	416382.02	Картометрический	0,1	-
402	2228450.74	416371.25	Картометрический	0,1	-
403	2228500.03	416279.07	Картометрический	0,1	-
404	2228561.31	416168.54	Картометрический	0,1	-
405	2228561.26	416168.42	Картометрический	0,1	-
406	2228399.25	416092.08	Картометрический	0,1	-
407	2228399.60	416090.83	Картометрический	0,1	-
408	2228415.87	416033.63	Картометрический	0,1	-
409	2228428.76	415988.31	Картометрический	0,1	-
410	2228433.24	415988.46	Картометрический	0,1	-
411	2228434.13	415988.41	Картометрический	0,1	-
412	2228437.27	415988.74	Картометрический	0,1	-
413	2228446.01	415989.86	Картометрический	0,1	-

Раздел 2

Сведения о местоположении границ объекта

Обозначение характерных точек границ	Координаты, м		Метод определения координат характерной точки	Средняя квадратическая погрешность положения характерной точки (Mf), м	Описание обозначения точки на местности (при наличии)
	X	Y			
1	2	3	4	5	6
414	2228535.47	415997.63	Картометрический	0,1	-
415	2228591.43	416002.72	Картометрический	0,1	-
416	2228619.92	416005.30	Картометрический	0,1	-
417	2228568.00	416186.61	Картометрический	0,1	-
418	2228592.75	416205.27	Картометрический	0,1	-
419	2228616.57	416223.23	Картометрический	0,1	-
420	2228637.99	416244.14	Картометрический	0,1	-
421	2228660.43	416266.04	Картометрический	0,1	-
422	2228677.84	416292.95	Картометрический	0,1	-
423	2228684.94	416299.86	Картометрический	0,1	-
424	2228692.10	416306.83	Картометрический	0,1	-
425	2228699.33	416313.87	Картометрический	0,1	-
426	2228725.01	416328.58	Картометрический	0,1	-
427	2228749.97	416353.07	Картометрический	0,1	-
428	2228771.09	416376.34	Картометрический	0,1	-
429	2228771.83	416375.67	Картометрический	0,1	-
430	2228791.44	416395.18	Картометрический	0,1	-
431	2228814.76	416412.08	Картометрический	0,1	-
432	2228837.25	416431.75	Картометрический	0,1	-
433	2228858.62	416448.68	Картометрический	0,1	-
434	2228881.52	416468.08	Картометрический	0,1	-
435	2228881.22	416468.43	Картометрический	0,1	-
436	2228904.26	416487.63	Картометрический	0,1	-
437	2228906.70	416484.85	Картометрический	0,1	-
438	2228928.19	416501.39	Картометрический	0,1	-
439	2228946.57	416501.19	Картометрический	0,1	-
440	2228964.67	416513.75	Картометрический	0,1	-
441	2228954.07	416526.10	Картометрический	0,1	-
442	2228976.89	416546.31	Картометрический	0,1	-
443	2228981.17	416542.13	Картометрический	0,1	-

Раздел 2

Сведения о местоположении границ объекта

Обозначение характерных точек границ	Координаты, м		Метод определения координат характерной точки	Средняя квадратическая погрешность положения характерной точки (Mf), м	Описание обозначения точки на местности (при наличии)
	X	Y			
1	2	3	4	5	6
444	2228987.09	416579.65	Картометрический	0,1	-
445	2229084.48	416521.62	Картометрический	0,1	-
446	2229114.24	416555.72	Картометрический	0,1	-
447	2229114.90	416556.45	Картометрический	0,1	-
448	2229129.22	416571.33	Картометрический	0,1	-
449	2229145.10	416592.02	Картометрический	0,1	-
450	2229152.14	416618.49	Картометрический	0,1	-
451	2229164.83	416669.10	Картометрический	0,1	-
452	2229169.10	416701.63	Картометрический	0,1	-
453	2229169.72	416706.31	Картометрический	0,1	-
454	2229172.58	416760.91	Картометрический	0,1	-
455	2229177.50	416817.20	Картометрический	0,1	-
456	2229177.28	416847.69	Картометрический	0,1	-
457	2229173.10	416896.96	Картометрический	0,1	-
458	2229163.51	416940.11	Картометрический	0,1	-
459	2229161.14	416947.05	Картометрический	0,1	-
460	2229154.77	416954.93	Картометрический	0,1	-
461	2229152.90	416957.68	Картометрический	0,1	-
462	2229149.83	416963.13	Картометрический	0,1	-
463	2229147.25	416972.81	Картометрический	0,1	-
464	2229147.21	416978.34	Картометрический	0,1	-
465	2229147.21	416978.48	Картометрический	0,1	-
466	2229147.39	416981.16	Картометрический	0,1	-
467	2229148.07	416986.20	Картометрический	0,1	-
468	2229147.86	416990.56	Картометрический	0,1	-
469	2229145.21	417001.30	Картометрический	0,1	-
470	2229136.07	417018.97	Картометрический	0,1	-
471	2229135.57	417019.99	Картометрический	0,1	-
472	2229127.39	417038.28	Картометрический	0,1	-
473	2229125.18	417042.94	Картометрический	0,1	-

Раздел 2

Сведения о местоположении границ объекта

Обозначение характерных точек границ	Координаты, м		Метод определения координат характерной точки	Средняя квадратическая погрешность положения характерной точки (Mf), м	Описание обозначения точки на местности (при наличии)
	X	Y			
1	2	3	4	5	6
474	2229123.80	417046.87	Картометрический	0,1	-
475	2229122.78	417051.09	Картометрический	0,1	-
476	2229122.74	417051.26	Картометрический	0,1	-
477	2229121.95	417054.70	Картометрический	0,1	-
478	2229120.29	417057.95	Картометрический	0,1	-
479	2229117.74	417062.47	Картометрический	0,1	-
480	2229114.42	417067.10	Картометрический	0,1	-
481	2229113.88	417067.89	Картометрический	0,1	-
482	2229106.97	417078.58	Картометрический	0,1	-
483	2229106.39	417079.54	Картометрический	0,1	-
484	2229085.22	417116.67	Картометрический	0,1	-
485	2229072.10	417137.13	Картометрический	0,1	-
486	2229051.76	417167.62	Картометрический	0,1	-
487	2229040.59	417179.45	Картометрический	0,1	-
488	2229032.38	417186.34	Картометрический	0,1	-
489	2229027.59	417190.51	Картометрический	0,1	-
490	2229022.09	417194.36	Картометрический	0,1	-
491	2229018.10	417196.80	Картометрический	0,1	-
492	2229017.92	417196.85	Картометрический	0,1	-
493	2229015.46	417196.83	Картометрический	0,1	-
494	2229011.11	417196.28	Картометрический	0,1	-
495	2229010.00	417196.18	Картометрический	0,1	-
496	2229004.80	417195.82	Картометрический	0,1	-
497	2229003.58	417195.77	Картометрический	0,1	-
498	2228996.09	417195.71	Картометрический	0,1	-
499	2228995.94	417195.71	Картометрический	0,1	-
500	2228994.48	417195.76	Картометрический	0,1	-
501	2228976.90	417197.04	Картометрический	0,1	-
502	2228968.17	417197.12	Картометрический	0,1	-
503	2228966.80	417210.68	Картометрический	0,1	-

Раздел 2

Сведения о местоположении границ объекта

Обозначение характерных точек границ	Координаты, м		Метод определения координат характерной точки	Средняя квадратическая погрешность положения характерной точки (Mf), м	Описание обозначения точки на местности (при наличии)
	X	Y			
1	2	3	4	5	6
504	2228917.09	417205.28	Картометрический	0,1	-
505	2228911.53	417203.68	Картометрический	0,1	-
506	2228887.33	417197.26	Картометрический	0,1	-
507	2228859.81	417185.34	Картометрический	0,1	-
508	2228857.50	417189.92	Картометрический	0,1	-
509	2228831.01	417182.21	Картометрический	0,1	-
510	2228803.40	417174.84	Картометрический	0,1	-
511	2228799.29	417173.74	Картометрический	0,1	-
512	2228793.42	417172.21	Картометрический	0,1	-
513	2228776.00	417167.70	Картометрический	0,1	-
514	2228773.01	417166.91	Картометрический	0,1	-
515	2228755.20	417157.26	Картометрический	0,1	-
516	2228752.14	417156.62	Картометрический	0,1	-
517	2228741.43	417153.64	Картометрический	0,1	-
518	2228734.70	417151.43	Картометрический	0,1	-
519	2228725.88	417147.53	Картометрический	0,1	-
520	2228719.59	417145.90	Картометрический	0,1	-
521	2228702.29	417144.33	Картометрический	0,1	-
522	2228693.99	417141.68	Картометрический	0,1	-
523	2228690.52	417140.90	Картометрический	0,1	-
524	2228688.72	417140.66	Картометрический	0,1	-
525	2228683.98	417138.25	Картометрический	0,1	-
526	2228682.67	417137.64	Картометрический	0,1	-
527	2228640.18	417119.75	Картометрический	0,1	-
528	2228639.75	417119.57	Картометрический	0,1	-
529	2228605.17	417105.95	Картометрический	0,1	-
530	2228572.53	417089.82	Картометрический	0,1	-
531	2228571.00	417089.14	Картометрический	0,1	-
532	2228526.09	417071.43	Картометрический	0,1	-
533	2228494.16	417056.77	Картометрический	0,1	-

Раздел 2

Сведения о местоположении границ объекта

Обозначение характерных точек границ	Координаты, м		Метод определения координат характерной точки	Средняя квадратическая погрешность положения характерной точки (Mf), м	Описание обозначения точки на местности (при наличии)
	X	Y			
1	2	3	4	5	6
534	2228452.32	417037.59	Картометрический	0,1	-
535	2228424.74	417024.94	Картометрический	0,1	-
536	2228417.17	417020.10	Картометрический	0,1	-
537	2228416.38	417019.62	Картометрический	0,1	-
538	2228415.46	417019.12	Картометрический	0,1	-
539	2228408.98	417015.82	Картометрический	0,1	-
540	2228406.56	417014.78	Картометрический	0,1	-
541	2228398.03	417011.78	Картометрический	0,1	-
542	2228384.78	417003.92	Картометрический	0,1	-
543	2228378.23	416999.39	Картометрический	0,1	-
544	2228376.84	416998.51	Картометрический	0,1	-
545	2228375.10	416997.62	Картометрический	0,1	-
546	2228369.26	416994.97	Картометрический	0,1	-
547	2228366.14	416993.86	Картометрический	0,1	-
548	2228355.68	416991.08	Картометрический	0,1	-
549	2228336.78	416984.10	Картометрический	0,1	-
550	2228335.62	416983.72	Картометрический	0,1	-
551	2228311.80	416976.53	Картометрический	0,1	-
552	2228292.48	416969.53	Картометрический	0,1	-
553	2228273.08	416959.42	Картометрический	0,1	-
554	2228266.43	416955.96	Картометрический	0,1	-
555	2228264.57	416955.11	Картометрический	0,1	-
556	2228241.21	416945.83	Картометрический	0,1	-
557	2228240.80	416945.67	Картометрический	0,1	-
558	2228232.54	416942.60	Картометрический	0,1	-
559	2228225.57	416941.34	Картометрический	0,1	-
560	2228225.47	416941.34	Картометрический	0,1	-
561	2228135.76	416941.76	Картометрический	0,1	-
562	2228127.54	416943.57	Картометрический	0,1	-
377	2228119.70	416947.16	Картометрический	0,1	-

Раздел 2

Сведения о местоположении границ объекта

3. Сведения о характерных точках части (частей) границы объекта

Обозначение характерных точек границ	Координаты, м		Метод определения координат характерной точки	Средняя квадратическая погрешность положения характерной точки (Mt), м	Описание обозначения точки на местности (при наличии)
	X	Y			
1	2	3	4	5	6
-	-	-	-	-	-

Раздел 3

Сведения о местоположении измененных (уточненных) границ объекта

1. Система координат -

2. Сведения о характерных точках границ объекта

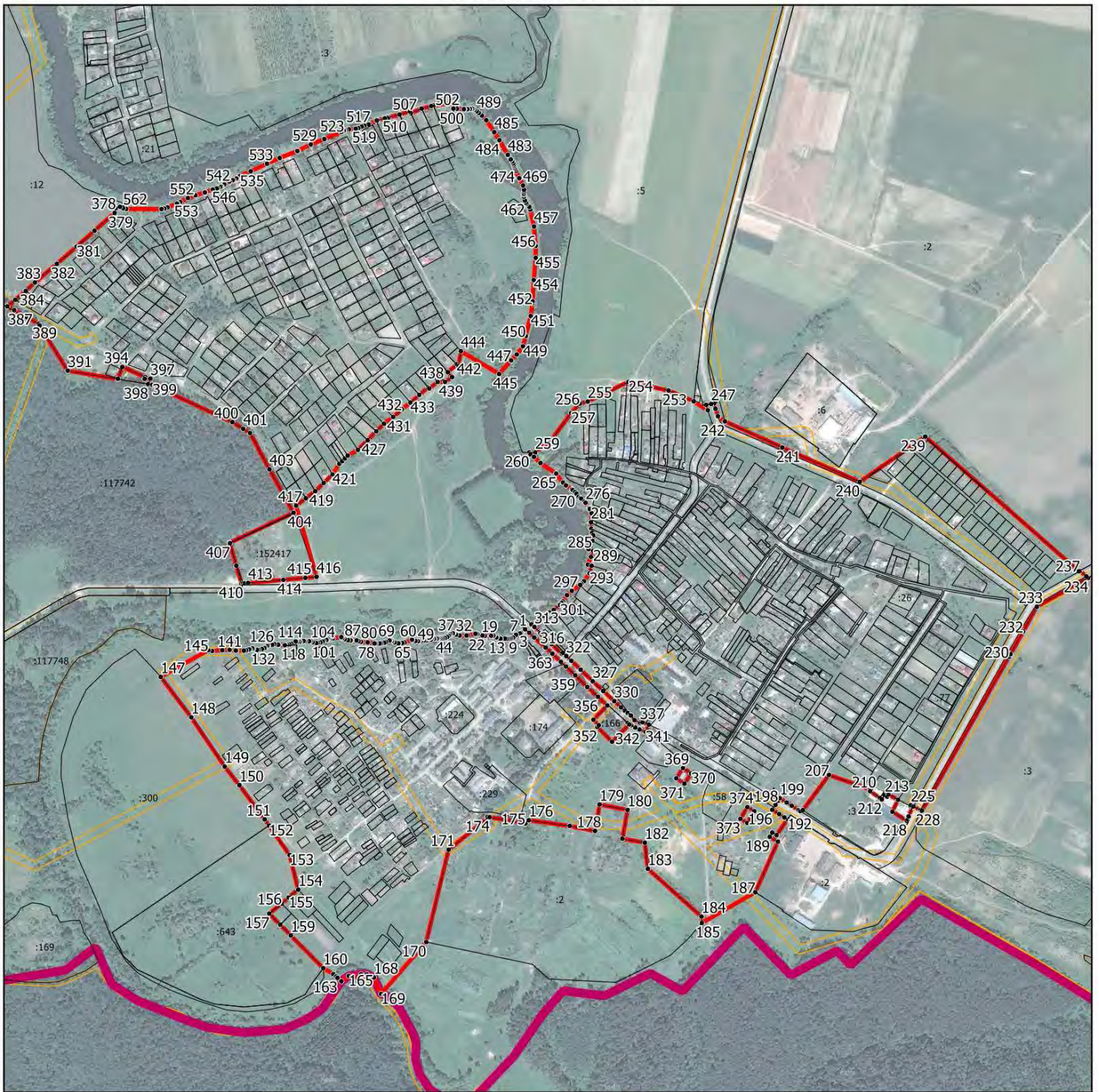
Обозначение характерных точек границ	Существующие координаты, м		Измененные (уточненные) координаты, м		Метод определения координат характерной точки	Средняя квадратическая погрешность положения характерной точки (Mf), м	Описание обозначения точки на местности (при наличии)
	X	Y	X	Y			
1	2	3	4	5	6	7	8
-	-	-	-	-	-	-	

3. Сведения о характерных точках части (частей) границы объекта

Обозначение характерных точек границ	Существующие координаты, м		Измененные (уточненные) координаты, м		Метод определения координат характерной точки	Средняя квадратическая погрешность положения характерной точки (Mf), м	Описание обозначения точки на местности (при наличии)
	X	Y	X	Y			
1	2	3	4	5	6	7	8
-	-	-	-	-	-	-	

Раздел 4

План границ объекта



Масштаб 1:13 500

Условные обозначения:

- - граница объекта, местоположение которого описано
- - границы муниципальных образований
- - границы зон с особыми условиями использования территорий
- - границы земельных участков по сведениям ЕГРН
- - поворотная точка границ объекта

Подпись _____ Дата « » 20__ г.

Место для оттиска печати лица, составившего описание местоположения границ объекта

ОПИСАНИЕ МЕСТОПОЛОЖЕНИЯ ГРАНИЦ

с. Никулино

(наименование объекта, местоположение границ которого описано (далее - объект))

Раздел 1

Сведения об объекте

№ п/п	Характеристики объекта	Описание характеристик
1	2	3
1.	Местоположение объекта	Московская область, Раменский городской округ
2.	Площадь объекта +/- величина погрешности определения площади (Р +/- Дельта Р)	628135 кв. м ± 277 кв. м
3.	Иные характеристики объекта	

Раздел 2

Сведения о местоположении границ объекта

1. Система координат МСК-50, зона 2

2. Сведения о характерных точках границ объекта

Обозначение характерных точек границ	Координаты, м		Метод определения координат характерной точки	Средняя квадратическая погрешность положения характерной точки (Мт), м	Описание обозначения точки на местности (при наличии)
	X	Y			
1	2	3	4	5	6
Участок 1					
1	2233392.38	421349.05	Картометрический	0,1	-
2	2233376.81	421349.88	Картометрический	0,1	-
3	2233363.13	421350.61	Картометрический	0,1	-
4	2233341.61	421014.19	Картометрический	0,1	-
5	2233342.00	421001.29	Картометрический	0,1	-
6	2233341.99	420996.20	Картометрический	0,1	-
7	2233329.67	420815.85	Картометрический	0,1	-
8	2233341.70	420815.10	Картометрический	0,1	-
9	2233362.00	420813.83	Картометрический	0,1	-
10	2233375.60	420812.98	Картометрический	0,1	-
11	2233374.43	420774.21	Картометрический	0,1	-
12	2233372.78	420724.02	Картометрический	0,1	-
13	2233371.13	420673.83	Картометрический	0,1	-
14	2233369.35	420623.87	Картометрический	0,1	-
15	2233366.93	420573.65	Картометрический	0,1	-
16	2233363.74	420523.52	Картометрический	0,1	-
17	2233362.70	420510.20	Картометрический	0,1	-
18	2233359.71	420479.91	Картометрический	0,1	-
19	2233358.69	420468.87	Картометрический	0,1	-
20	2233382.53	420522.98	Картометрический	0,1	-
21	2233445.37	420640.57	Картометрический	0,1	-
22	2233551.88	420595.23	Картометрический	0,1	-
23	2233553.47	420597.72	Картометрический	0,1	-
24	2233566.85	420618.85	Картометрический	0,1	-
25	2233577.56	420635.75	Картометрический	0,1	-
26	2233579.23	420638.38	Картометрический	0,1	-

Раздел 2

Сведения о местоположении границ объекта

Обозначение характерных точек границ	Координаты, м		Метод определения координат характерной точки	Средняя квадратическая погрешность положения характерной точки (Mf), м	Описание обозначения точки на местности (при наличии)
	X	Y			
1	2	3	4	5	6
27	2233601.12	420634.02	Картометрический	0,1	-
28	2233604.26	420634.76	Картометрический	0,1	-
29	2233727.59	420807.15	Картометрический	0,1	-
30	2233819.66	420745.79	Картометрический	0,1	-
31	2233810.05	420722.77	Картометрический	0,1	-
32	2233881.63	420676.49	Картометрический	0,1	-
33	2233921.28	420681.95	Картометрический	0,1	-
34	2233923.07	420683.31	Картометрический	0,1	-
35	2233939.64	420695.91	Картометрический	0,1	-
36	2233983.25	420729.07	Картометрический	0,1	-
37	2234004.99	420745.68	Картометрический	0,1	-
38	2234021.79	420767.14	Картометрический	0,1	-
39	2234077.76	420858.56	Картометрический	0,1	-
40	2234115.69	420920.52	Картометрический	0,1	-
41	2234134.19	420951.36	Картометрический	0,1	-
42	2234111.69	420993.32	Картометрический	0,1	-
43	2234108.25	420999.25	Картометрический	0,1	-
44	2234255.46	420995.53	Картометрический	0,1	-
45	2234405.34	421337.36	Картометрический	0,1	-
46	2234424.63	421412.89	Картометрический	0,1	-
47	2234444.66	421473.52	Картометрический	0,1	-
48	2234390.04	421530.41	Картометрический	0,1	-
49	2234093.77	421579.64	Картометрический	0,1	-
50	2234092.44	421551.91	Картометрический	0,1	-
51	2233974.54	421295.82	Картометрический	0,1	-
52	2233960.42	421253.40	Картометрический	0,1	-
53	2233961.15	421250.95	Картометрический	0,1	-
54	2233953.00	421216.72	Картометрический	0,1	-
55	2233953.38	421215.75	Картометрический	0,1	-
56	2233922.34	421178.60	Картометрический	0,1	-

Раздел 2

Сведения о местоположении границ объекта

Обозначение характерных точек границ	Координаты, м		Метод определения координат характерной точки	Средняя квадратическая погрешность положения характерной точки (Mf), м	Описание обозначения точки на местности (при наличии)
	X	Y			
1	2	3	4	5	6
57	2233842.97	421202.84	Картометрический	0,1	-
58	2233820.79	421209.71	Картометрический	0,1	-
59	2233744.06	421233.20	Картометрический	0,1	-
60	2233645.20	421264.07	Картометрический	0,1	-
61	2233437.78	421342.79	Картометрический	0,1	-
62	2233392.63	421357.03	Картометрический	0,1	-
1	2233392.38	421349.05	Картометрический	0,1	-
63	2233828.12	419993.64	Картометрический	0,1	-
64	2233826.58	420004.70	Картометрический	0,1	-
65	2233817.69	420026.04	Картометрический	0,1	-
66	2233796.04	420074.64	Картометрический	0,1	-
67	2233798.65	420075.72	Картометрический	0,1	-
68	2233790.70	420099.24	Картометрический	0,1	-
69	2233793.25	420100.61	Картометрический	0,1	-
70	2233791.64	420111.04	Картометрический	0,1	-
71	2233729.12	420092.24	Картометрический	0,1	-
72	2233698.08	420080.03	Картометрический	0,1	-
73	2233687.10	420075.18	Картометрический	0,1	-
74	2233660.68	420066.00	Картометрический	0,1	-
75	2233661.25	420064.61	Картометрический	0,1	-
76	2233598.06	420038.20	Картометрический	0,1	-
77	2233610.57	420030.18	Картометрический	0,1	-
78	2233621.82	420012.94	Картометрический	0,1	-
79	2233670.92	419937.71	Картометрический	0,1	-
80	2233714.57	419871.66	Картометрический	0,1	-
81	2233779.63	419910.58	Картометрический	0,1	-
82	2233814.57	419931.49	Картометрический	0,1	-
83	2233806.95	419948.84	Картометрический	0,1	-
84	2233816.72	419979.79	Картометрический	0,1	-
63	2233828.12	419993.64	Картометрический	0,1	-

Раздел 2

Сведения о местоположении границ объекта

3. Сведения о характерных точках части (частей) границы объекта

Обозначение характерных точек границ	Координаты, м		Метод определения координат характерной точки	Средняя квадратическая погрешность положения характерной точки (Mt), м	Описание обозначения точки на местности (при наличии)
	X	Y			
1	2	3	4	5	6
-	-	-	-	-	-

Раздел 3

Сведения о местоположении измененных (уточненных) границ объекта

1. Система координат -

2. Сведения о характерных точках границ объекта

Обозначение характерных точек границ	Существующие координаты, м		Измененные (уточненные) координаты, м		Метод определения координат характерной точки	Средняя квадратическая погрешность положения характерной точки (Mf), м	Описание обозначения точки на местности (при наличии)
	X	Y	X	Y			
1	2	3	4	5	6	7	8
-	-	-	-	-	-	-	

3. Сведения о характерных точках части (частей) границы объекта

Обозначение характерных точек границ	Существующие координаты, м		Измененные (уточненные) координаты, м		Метод определения координат характерной точки	Средняя квадратическая погрешность положения характерной точки (Mf), м	Описание обозначения точки на местности (при наличии)
	X	Y	X	Y			
1	2	3	4	5	6	7	8
-	-	-	-	-	-	-	

Раздел 4
План границ объекта



Масштаб 1:8 500

Условные обозначения:

- - граница объекта, местоположение которого описано
- - границы муниципальных образований
- - границы зон с особыми условиями использования территорий
- - границы земельных участков по сведениям ЕГРН
- - поворотная точка границ объекта

Подпись _____ Дата « » 20__ г.

Место для оттиска печати лица, составившего описание местоположения границ объекта

ОПИСАНИЕ МЕСТОПОЛОЖЕНИЯ ГРАНИЦ

с. Новое

(наименование объекта, местоположение границ которого описано (далее - объект))

Раздел 1

Сведения об объекте

№ п/п	Характеристики объекта	Описание характеристик
1	2	3
1.	Местоположение объекта	Московская область, Раменский городской округ
2.	Площадь объекта +/- величина погрешности определения площади (Р +/- Дельта Р)	1293513 кв. м ± 398 кв. м
3.	Иные характеристики объекта	

Раздел 2

Сведения о местоположении границ объекта

1. Система координат МСК-50, зона 2

2. Сведения о характерных точках границ объекта

Обозначение характерных точек границ	Координаты, м		Метод определения координат характерной точки	Средняя квадратическая погрешность положения характерной точки (Мт), м	Описание обозначения точки на местности (при наличии)
	X	Y			
1	2	3	4	5	6
Участок 1					
1	2231480.93	446882.93	Картометрический	0,1	-
2	2231461.38	446851.08	Картометрический	0,1	-
3	2231483.60	446844.40	Картометрический	0,1	-
4	2231491.30	446843.32	Картометрический	0,1	-
5	2231491.27	446843.70	Картометрический	0,1	-
6	2231496.73	446850.72	Картометрический	0,1	-
7	2231502.82	446858.28	Картометрический	0,1	-
8	2231526.18	446872.77	Картометрический	0,1	-
9	2231525.06	446875.86	Картометрический	0,1	-
10	2231508.68	446901.47	Картометрический	0,1	-
11	2231506.07	446906.98	Картометрический	0,1	-
12	2231529.42	446932.82	Картометрический	0,1	-
13	2231610.01	447013.43	Картометрический	0,1	-
14	2231675.89	447083.63	Картометрический	0,1	-
15	2231679.22	447087.19	Картометрический	0,1	-
16	2231714.00	447062.00	Картометрический	0,1	-
17	2231735.62	447046.37	Картометрический	0,1	-
18	2231734.97	447045.46	Картометрический	0,1	-
19	2231757.40	447029.69	Картометрический	0,1	-
20	2231768.36	447021.37	Картометрический	0,1	-
21	2231788.20	447009.67	Картометрический	0,1	-
22	2231802.49	447000.14	Картометрический	0,1	-
23	2231804.38	446998.05	Картометрический	0,1	-
24	2231867.78	447083.26	Картометрический	0,1	-
25	2231917.83	447041.93	Картометрический	0,1	-
26	2232064.80	446930.27	Картометрический	0,1	-

Раздел 2

Сведения о местоположении границ объекта

Обозначение характерных точек границ	Координаты, м		Метод определения координат характерной точки	Средняя квадратическая погрешность положения характерной точки (Mf), м	Описание обозначения точки на местности (при наличии)
	X	Y			
1	2	3	4	5	6
27	2232234.21	446818.96	Картометрический	0,1	-
28	2232350.36	446977.94	Картометрический	0,1	-
29	2232374.31	446973.97	Картометрический	0,1	-
30	2232392.97	446961.50	Картометрический	0,1	-
31	2232417.88	446943.45	Картометрический	0,1	-
32	2232461.19	446913.11	Картометрический	0,1	-
33	2232464.03	446909.51	Картометрический	0,1	-
34	2232481.23	446897.97	Картометрический	0,1	-
35	2232505.62	446881.59	Картометрический	0,1	-
36	2232508.37	446880.06	Картометрический	0,1	-
37	2232535.94	446911.71	Картометрический	0,1	-
38	2232607.69	446860.17	Картометрический	0,1	-
39	2232656.29	446826.03	Картометрический	0,1	-
40	2232670.25	446818.03	Картометрический	0,1	-
41	2232687.93	446805.52	Картометрический	0,1	-
42	2232700.69	446796.57	Картометрический	0,1	-
43	2232709.83	446790.10	Картометрический	0,1	-
44	2232712.50	446786.38	Картометрический	0,1	-
45	2232711.70	446783.94	Картометрический	0,1	-
46	2232698.42	446761.07	Картометрический	0,1	-
47	2232592.16	446578.37	Картометрический	0,1	-
48	2232582.57	446560.04	Картометрический	0,1	-
49	2232574.71	446535.92	Картометрический	0,1	-
50	2232571.19	446515.05	Картометрический	0,1	-
51	2232567.09	446500.41	Картометрический	0,1	-
52	2232528.42	446292.06	Картометрический	0,1	-
53	2232526.83	446279.76	Картометрический	0,1	-
54	2232528.42	446267.86	Картометрический	0,1	-
55	2232669.70	445998.47	Картометрический	0,1	-
56	2232574.23	445959.18	Картометрический	0,1	-

Раздел 2

Сведения о местоположении границ объекта

Обозначение характерных точек границ	Координаты, м		Метод определения координат характерной точки	Средняя квадратическая погрешность положения характерной точки (Mf), м	Описание обозначения точки на местности (при наличии)
	X	Y			
1	2	3	4	5	6
57	2232598.60	445905.72	Картометрический	0,1	-
58	2232589.59	445906.25	Картометрический	0,1	-
59	2232573.41	445907.63	Картометрический	0,1	-
60	2232496.10	445916.07	Картометрический	0,1	-
61	2232419.51	445927.05	Картометрический	0,1	-
62	2232420.43	445950.34	Картометрический	0,1	-
63	2232404.24	445968.16	Картометрический	0,1	-
64	2232343.72	446002.54	Картометрический	0,1	-
65	2232296.15	445952.61	Картометрический	0,1	-
66	2232296.67	445890.84	Картометрический	0,1	-
67	2232227.32	445892.83	Картометрический	0,1	-
68	2232226.79	445952.21	Картометрический	0,1	-
69	2232099.59	445938.59	Картометрический	0,1	-
70	2232101.47	445924.49	Картометрический	0,1	-
71	2232083.51	445921.33	Картометрический	0,1	-
72	2232056.22	445916.94	Картометрический	0,1	-
73	2232033.09	445912.07	Картометрический	0,1	-
74	2232019.69	445908.30	Картометрический	0,1	-
75	2231956.99	445953.17	Картометрический	0,1	-
76	2231910.82	445985.24	Картометрический	0,1	-
77	2231822.50	445871.40	Картометрический	0,1	-
78	2231809.08	445845.90	Картометрический	0,1	-
79	2231374.28	446173.91	Картометрический	0,1	-
80	2231364.34	446188.25	Картометрический	0,1	-
81	2231299.84	446237.56	Картометрический	0,1	-
82	2231266.10	446270.36	Картометрический	0,1	-
83	2231339.29	446394.14	Картометрический	0,1	-
84	2231239.95	446453.34	Картометрический	0,1	-
85	2231159.69	446488.61	Картометрический	0,1	-
86	2231213.78	446560.47	Картометрический	0,1	-

Раздел 2

Сведения о местоположении границ объекта

Обозначение характерных точек границ	Координаты, м		Метод определения координат характерной точки	Средняя квадратическая погрешность положения характерной точки (Mf), м	Описание обозначения точки на местности (при наличии)
	X	Y			
1	2	3	4	5	6
87	2231300.20	446611.76	Картометрический	0,1	-
88	2231300.34	446616.72	Картометрический	0,1	-
89	2231302.53	446694.73	Картометрический	0,1	-
90	2231466.76	446868.36	Картометрический	0,1	-
1	2231480.93	446882.93	Картометрический	0,1	-
91	2232678.36	446001.94	Картометрический	0,1	-
92	2232538.33	446265.54	Картометрический	0,1	-
93	2232554.52	446261.65	Картометрический	0,1	-
94	2232605.79	446244.95	Картометрический	0,1	-
95	2232616.01	446246.01	Картометрический	0,1	-
96	2232624.82	446242.52	Картометрический	0,1	-
97	2232737.11	446215.88	Картометрический	0,1	-
98	2232780.93	446205.49	Картометрический	0,1	-
99	2232679.76	446004.72	Картометрический	0,1	-
100	2232679.75	446004.74	Картометрический	0,1	-
91	2232678.36	446001.94	Картометрический	0,1	-
101	2232745.02	445836.71	Картометрический	0,1	-
102	2232756.03	445818.23	Картометрический	0,1	-
103	2232722.58	445807.00	Картометрический	0,1	-
104	2232715.44	445828.34	Картометрический	0,1	-
105	2232710.31	445835.26	Картометрический	0,1	-
106	2232740.20	445846.74	Картометрический	0,1	-
101	2232745.02	445836.71	Картометрический	0,1	-
107	2232690.04	445811.92	Картометрический	0,1	-
108	2232694.60	445803.02	Картометрический	0,1	-
109	2232668.50	445787.34	Картометрический	0,1	-
110	2232663.60	445796.52	Картометрический	0,1	-
111	2232663.14	445796.26	Картометрический	0,1	-
112	2232658.80	445805.20	Картометрический	0,1	-
113	2232654.41	445814.24	Картометрический	0,1	-

Раздел 2

Сведения о местоположении границ объекта

Обозначение характерных точек границ	Координаты, м		Метод определения координат характерной точки	Средняя квадратическая погрешность положения характерной точки (Mf), м	Описание обозначения точки на местности (при наличии)
	X	Y			
1	2	3	4	5	6
114	2232650.59	445823.32	Картометрический	0,1	-
115	2232677.21	445837.08	Картометрический	0,1	-
116	2232681.79	445828.28	Картометрический	0,1	-
117	2232682.07	445828.42	Картометрический	0,1	-
118	2232686.29	445820.29	Картометрический	0,1	-
119	2232690.50	445812.19	Картометрический	0,1	-
107	2232690.04	445811.92	Картометрический	0,1	-
120	2232669.63	445857.17	Картометрический	0,1	-
121	2232675.19	445849.03	Картометрический	0,1	-
122	2232646.67	445833.78	Картометрический	0,1	-
123	2232645.01	445837.04	Картометрический	0,1	-
124	2232642.66	445842.00	Картометрический	0,1	-
125	2232638.34	445851.12	Картометрический	0,1	-
126	2232636.21	445849.95	Картометрический	0,1	-
127	2232631.93	445859.24	Картометрический	0,1	-
128	2232670.83	445880.14	Картометрический	0,1	-
129	2232675.72	445871.72	Картометрический	0,1	-
130	2232664.08	445865.31	Картометрический	0,1	-
120	2232669.63	445857.17	Картометрический	0,1	-
131	2232720.86	445886.72	Картометрический	0,1	-
132	2232694.15	445871.42	Картометрический	0,1	-
133	2232689.12	445879.48	Картометрический	0,1	-
134	2232716.39	445895.86	Картометрический	0,1	-
131	2232720.86	445886.72	Картометрический	0,1	-
135	2232626.44	445876.65	Картометрический	0,1	-
136	2232650.71	445889.03	Картометрический	0,1	-
137	2232655.40	445878.79	Картометрический	0,1	-
138	2232631.08	445866.86	Картометрический	0,1	-
135	2232626.44	445876.65	Картометрический	0,1	-
139	2232654.57	445915.41	Картометрический	0,1	-

Раздел 2

Сведения о местоположении границ объекта

Обозначение характерных точек границ	Координаты, м		Метод определения координат характерной точки	Средняя квадратическая погрешность положения характерной точки (Mf), м	Описание обозначения точки на местности (при наличии)
	X	Y			
1	2	3	4	5	6
140	2232659.08	445907.34	Картометрический	0,1	-
141	2232645.22	445899.82	Картометрический	0,1	-
142	2232630.63	445892.05	Картометрический	0,1	-
143	2232626.44	445900.50	Картометрический	0,1	-
144	2232622.19	445909.07	Картометрический	0,1	-
145	2232649.99	445923.65	Картометрический	0,1	-
139	2232654.57	445915.41	Картометрический	0,1	-
146	2232645.94	445931.12	Картометрический	0,1	-
147	2232649.28	445924.85	Картометрический	0,1	-
148	2232616.12	445910.63	Картометрический	0,1	-
149	2232612.25	445918.10	Картометрический	0,1	-
150	2232608.47	445925.66	Картометрический	0,1	-
151	2232641.65	445939.56	Картометрический	0,1	-
152	2232643.55	445940.08	Картометрический	0,1	-
153	2232651.26	445942.51	Картометрический	0,1	-
154	2232675.78	445952.87	Картометрический	0,1	-
155	2232678.95	445945.70	Картометрический	0,1	-
146	2232645.94	445931.12	Картометрический	0,1	-

3. Сведения о характерных точках части (частей) границы объекта

Обозначение характерных точек границ	Координаты, м		Метод определения координат характерной точки	Средняя квадратическая погрешность положения характерной точки (Mf), м	Описание обозначения точки на местности (при наличии)
	X	Y			
1	2	3	4	5	6
-	-	-	-	-	-

Раздел 3

Сведения о местоположении измененных (уточненных) границ объекта

1. Система координат -

2. Сведения о характерных точках границ объекта

Обозначение характерных точек границ	Существующие координаты, м		Измененные (уточненные) координаты, м		Метод определения координат характерной точки	Средняя квадратическая погрешность положения характерной точки (Mf), м	Описание обозначения точки на местности (при наличии)
	X	Y	X	Y			
1	2	3	4	5	6	7	8
-	-	-	-	-	-	-	

3. Сведения о характерных точках части (частей) границы объекта

Обозначение характерных точек границ	Существующие координаты, м		Измененные (уточненные) координаты, м		Метод определения координат характерной точки	Средняя квадратическая погрешность положения характерной точки (Mf), м	Описание обозначения точки на местности (при наличии)
	X	Y	X	Y			
1	2	3	4	5	6	7	8
-	-	-	-	-	-	-	

Раздел 4

План границ объекта



Масштаб 1:8 000

Условные обозначения:

- - граница объекта, местоположение которого описано
- - границы муниципальных образований
- - границы зон с особыми условиями использования территорий
- - границы земельных участков по сведениям ЕГРН
- - поворотная точка границ объекта

Подпись _____ Дата « » 20__ г.

Место для оттиска печати лица, составившего описание местоположения границ объекта

ОПИСАНИЕ МЕСТОПОЛОЖЕНИЯ ГРАНИЦ

с. Новохаритоново

(наименование объекта, местоположение границ которого описано (далее - объект))

Раздел 1

Сведения об объекте

№ п/п	Характеристики объекта	Описание характеристик
1	2	3
1.	Местоположение объекта	Московская область, Раменский городской округ
2.	Площадь объекта +/- величина погрешности определения площади (P +/- Дельта P)	925546 кв. м ± 337 кв. м
3.	Иные характеристики объекта	

Раздел 2

Сведения о местоположении границ объекта

1. Система координат МСК-50, зона 2

2. Сведения о характерных точках границ объекта

Обозначение характерных точек границ	Координаты, м		Метод определения координат характерной точки	Средняя квадратическая погрешность положения характерной точки (Мт), м	Описание обозначения точки на местности (при наличии)
	X	Y			
1	2	3	4	5	6
Участок 1					
1	2250583.98	451042.87	Картометрический	0,1	-
2	2250575.09	451088.75	Картометрический	0,1	-
3	2250541.96	451129.84	Картометрический	0,1	-
4	2250569.61	451200.92	Картометрический	0,1	-
5	2250481.51	451234.08	Картометрический	0,1	-
6	2250516.25	451311.80	Картометрический	0,1	-
7	2250559.04	451421.71	Картометрический	0,1	-
8	2250572.14	451399.96	Картометрический	0,1	-
9	2250584.63	451396.63	Картометрический	0,1	-
10	2250679.04	450947.05	Картометрический	0,1	-
11	2250683.15	450927.45	Картометрический	0,1	-
12	2250679.24	450926.62	Картометрический	0,1	-
13	2250746.66	450601.81	Картометрический	0,1	-
14	2250740.93	450626.00	Картометрический	0,1	-
15	2250736.30	450648.25	Картометрический	0,1	-
16	2250722.31	450710.08	Картометрический	0,1	-
17	2250721.18	450709.81	Картометрический	0,1	-
18	2250687.75	450704.44	Картометрический	0,1	-
19	2250736.24	450504.16	Картометрический	0,1	-
20	2250727.88	450480.28	Картометрический	0,1	-
21	2250722.29	450470.69	Картометрический	0,1	-
22	2250702.20	450448.68	Картометрический	0,1	-
23	2250674.14	450445.01	Картометрический	0,1	-
24	2250668.69	450437.64	Картометрический	0,1	-
25	2250613.78	450465.49	Картометрический	0,1	-
26	2250610.59	450459.82	Картометрический	0,1	-

Раздел 2

Сведения о местоположении границ объекта

Обозначение характерных точек границ	Координаты, м		Метод определения координат характерной точки	Средняя квадратическая погрешность положения характерной точки (Mf), м	Описание обозначения точки на местности (при наличии)
	X	Y			
1	2	3	4	5	6
27	2250591.00	450424.65	Картометрический	0,1	-
28	2250483.20	450501.69	Картометрический	0,1	-
29	2250473.51	450486.78	Картометрический	0,1	-
30	2250474.13	450480.05	Картометрический	0,1	-
31	2250598.53	450398.09	Картометрический	0,1	-
32	2250603.61	450407.55	Картометрический	0,1	-
33	2250613.25	450425.15	Картометрический	0,1	-
34	2250629.97	450414.16	Картометрический	0,1	-
35	2250630.90	450415.00	Картометрический	0,1	-
36	2250639.41	450410.60	Картометрический	0,1	-
37	2250649.48	450405.41	Картометрический	0,1	-
38	2250672.58	450435.66	Картометрический	0,1	-
39	2250678.80	450443.59	Картометрический	0,1	-
40	2250702.84	450446.65	Картометрический	0,1	-
41	2250707.25	450451.23	Картометрический	0,1	-
42	2250739.55	450488.37	Картометрический	0,1	-
43	2250742.10	450491.12	Картометрический	0,1	-
44	2250747.86	450498.53	Картометрический	0,1	-
45	2250743.04	450519.93	Картометрический	0,1	-
46	2250759.83	450522.37	Картометрический	0,1	-
47	2250761.78	450522.79	Картометрический	0,1	-
48	2250764.58	450508.99	Картометрический	0,1	-
49	2250764.08	450503.83	Картометрический	0,1	-
50	2250765.48	450497.62	Картометрический	0,1	-
51	2250766.38	450506.79	Картометрический	0,1	-
52	2250781.45	450434.20	Картометрический	0,1	-
53	2250799.35	450356.72	Картометрический	0,1	-
54	2250799.82	450346.00	Картометрический	0,1	-
55	2250814.77	450277.74	Картометрический	0,1	-
56	2250820.65	450271.77	Картометрический	0,1	-

Раздел 2

Сведения о местоположении границ объекта

Обозначение характерных точек границ	Координаты, м		Метод определения координат характерной точки	Средняя квадратическая погрешность положения характерной точки (Mf), м	Описание обозначения точки на местности (при наличии)
	X	Y			
1	2	3	4	5	6
57	2250833.87	450266.78	Картометрический	0,1	-
58	2250831.79	450276.21	Картометрический	0,1	-
59	2250819.85	450333.05	Картометрический	0,1	-
60	2250816.95	450332.39	Картометрический	0,1	-
61	2250793.08	450436.13	Картометрический	0,1	-
62	2250738.67	450694.40	Картометрический	0,1	-
63	2250751.62	450697.39	Картометрический	0,1	-
64	2250824.36	450714.77	Картометрический	0,1	-
65	2250901.24	450727.89	Картометрический	0,1	-
66	2250913.38	450727.92	Картометрический	0,1	-
67	2250913.85	450725.00	Картометрический	0,1	-
68	2250930.58	450614.47	Картометрический	0,1	-
69	2250931.76	450606.71	Картометрический	0,1	-
70	2250934.17	450606.94	Картометрический	0,1	-
71	2250945.47	450611.23	Картометрический	0,1	-
72	2250954.10	450614.43	Картометрический	0,1	-
73	2250977.09	450618.94	Картометрический	0,1	-
74	2250984.67	450617.68	Картометрический	0,1	-
75	2250988.07	450616.17	Картометрический	0,1	-
76	2251003.76	450503.33	Картометрический	0,1	-
77	2251008.85	450502.85	Картометрический	0,1	-
78	2251029.54	450500.89	Картометрический	0,1	-
79	2251039.31	450499.89	Картометрический	0,1	-
80	2251037.60	450482.25	Картометрический	0,1	-
81	2251055.18	450480.44	Картометрический	0,1	-
82	2251058.24	450480.13	Картометрический	0,1	-
83	2251058.70	450484.53	Картометрический	0,1	-
84	2251086.24	450481.67	Картометрический	0,1	-
85	2251087.27	450494.94	Картометрический	0,1	-
86	2251113.12	450492.86	Картометрический	0,1	-

Раздел 2

Сведения о местоположении границ объекта

Обозначение характерных точек границ	Координаты, м		Метод определения координат характерной точки	Средняя квадратическая погрешность положения характерной точки (Mf), м	Описание обозначения точки на местности (при наличии)
	X	Y			
1	2	3	4	5	6
87	2251138.06	450490.97	Картометрический	0,1	-
88	2251138.00	450490.26	Картометрический	0,1	-
89	2251161.01	450488.64	Картометрический	0,1	-
90	2251160.89	450487.12	Картометрический	0,1	-
91	2251185.85	450485.79	Картометрический	0,1	-
92	2251211.30	450484.03	Картометрический	0,1	-
93	2251213.13	450483.88	Картометрический	0,1	-
94	2251236.19	450481.98	Картометрический	0,1	-
95	2251238.78	450481.77	Картометрический	0,1	-
96	2251265.13	450479.98	Картометрический	0,1	-
97	2251286.21	450478.37	Картометрический	0,1	-
98	2251302.66	450477.12	Картометрический	0,1	-
99	2251311.16	450476.89	Картометрический	0,1	-
100	2251336.12	450474.58	Картометрический	0,1	-
101	2251343.02	450473.64	Картометрический	0,1	-
102	2251362.76	450472.86	Картометрический	0,1	-
103	2251386.76	450470.64	Картометрический	0,1	-
104	2251410.49	450468.41	Картометрический	0,1	-
105	2251434.18	450466.87	Картометрический	0,1	-
106	2251430.36	450445.86	Картометрический	0,1	-
107	2251439.95	450444.89	Картометрический	0,1	-
108	2251454.26	450443.31	Картометрический	0,1	-
109	2251454.05	450441.20	Картометрический	0,1	-
110	2251439.74	450442.83	Картометрический	0,1	-
111	2251429.64	450443.76	Картометрический	0,1	-
112	2251427.03	450435.15	Картометрический	0,1	-
113	2251407.08	450260.94	Картометрический	0,1	-
114	2251418.99	450263.25	Картометрический	0,1	-
115	2251473.94	450271.99	Картометрический	0,1	-
116	2251496.01	450275.45	Картометрический	0,1	-

Раздел 2

Сведения о местоположении границ объекта

Обозначение характерных точек границ	Координаты, м		Метод определения координат характерной точки	Средняя квадратическая погрешность положения характерной точки (Mf), м	Описание обозначения точки на местности (при наличии)
	X	Y			
1	2	3	4	5	6
117	2251639.37	450314.07	Картометрический	0,1	-
118	2251685.15	450329.40	Картометрический	0,1	-
119	2251724.59	450341.96	Картометрический	0,1	-
120	2251724.05	450347.51	Картометрический	0,1	-
121	2251717.45	450373.23	Картометрический	0,1	-
122	2251715.73	450406.90	Картометрический	0,1	-
123	2251715.73	450411.99	Картометрический	0,1	-
124	2251711.22	450466.77	Картометрический	0,1	-
125	2251710.65	450474.82	Картометрический	0,1	-
126	2251706.46	450503.04	Картометрический	0,1	-
127	2251702.80	450530.39	Картометрический	0,1	-
128	2251700.73	450545.87	Картометрический	0,1	-
129	2251690.86	450600.17	Картометрический	0,1	-
130	2251679.61	450651.32	Картометрический	0,1	-
131	2251678.70	450662.84	Картометрический	0,1	-
132	2251678.83	450664.74	Картометрический	0,1	-
133	2251681.44	450703.92	Картометрический	0,1	-
134	2251699.74	450700.94	Картометрический	0,1	-
135	2251757.25	450702.43	Картометрический	0,1	-
136	2251808.10	450565.56	Картометрический	0,1	-
137	2251865.43	450378.21	Картометрический	0,1	-
138	2251983.71	450406.16	Картометрический	0,1	-
139	2252074.98	450338.72	Картометрический	0,1	-
140	2252147.07	450370.53	Картометрический	0,1	-
141	2252158.87	450352.74	Картометрический	0,1	-
142	2252200.03	450354.45	Картометрический	0,1	-
143	2252212.51	450330.85	Картометрический	0,1	-
144	2252210.98	450266.10	Картометрический	0,1	-
145	2252228.63	450220.85	Картометрический	0,1	-
146	2252226.37	450150.49	Картометрический	0,1	-

Раздел 2

Сведения о местоположении границ объекта

Обозначение характерных точек границ	Координаты, м		Метод определения координат характерной точки	Средняя квадратическая погрешность положения характерной точки (Mf), м	Описание обозначения точки на местности (при наличии)
	X	Y			
1	2	3	4	5	6
147	2252231.56	450148.73	Картометрический	0,1	-
148	2252231.56	450141.71	Картометрический	0,1	-
149	2252228.08	450129.80	Картометрический	0,1	-
150	2252225.93	450123.26	Картометрический	0,1	-
151	2252218.00	450125.87	Картометрический	0,1	-
152	2252218.36	450126.62	Картометрический	0,1	-
153	2252211.63	450128.68	Картометрический	0,1	-
154	2252204.45	450137.40	Картометрический	0,1	-
155	2252153.49	450153.46	Картометрический	0,1	-
156	2252132.21	450160.51	Картометрический	0,1	-
157	2252124.02	450162.99	Картометрический	0,1	-
158	2252110.75	450166.64	Картометрический	0,1	-
159	2252097.53	450170.09	Картометрический	0,1	-
160	2252082.72	450173.32	Картометрический	0,1	-
161	2252069.12	450175.40	Картометрический	0,1	-
162	2252054.96	450176.72	Картометрический	0,1	-
163	2252041.22	450177.10	Картометрический	0,1	-
164	2252025.94	450177.28	Картометрический	0,1	-
165	2252012.21	450175.86	Картометрический	0,1	-
166	2251994.04	450173.11	Картометрический	0,1	-
167	2251976.32	450169.39	Картометрический	0,1	-
168	2251962.05	450165.49	Картометрический	0,1	-
169	2251937.68	450158.05	Картометрический	0,1	-
170	2251929.98	450155.28	Картометрический	0,1	-
171	2251925.14	450148.34	Картометрический	0,1	-
172	2251915.71	450145.68	Картометрический	0,1	-
173	2251905.74	450147.53	Картометрический	0,1	-
174	2251833.62	450124.75	Картометрический	0,1	-
175	2251702.58	450083.67	Картометрический	0,1	-
176	2251696.38	450078.80	Картометрический	0,1	-

Раздел 2

Сведения о местоположении границ объекта

Обозначение характерных точек границ	Координаты, м		Метод определения координат характерной точки	Средняя квадратическая погрешность положения характерной точки (Mf), м	Описание обозначения точки на местности (при наличии)
	X	Y			
1	2	3	4	5	6
177	2251695.32	450075.79	Картометрический	0,1	-
178	2251692.55	450074.91	Картометрический	0,1	-
179	2251690.88	450068.70	Картометрический	0,1	-
180	2251708.46	449996.16	Картометрический	0,1	-
181	2251697.10	449976.05	Картометрический	0,1	-
182	2251678.94	449961.45	Картометрический	0,1	-
183	2251617.23	449911.84	Картометрический	0,1	-
184	2251546.90	449898.31	Картометрический	0,1	-
185	2251541.45	449913.09	Картометрический	0,1	-
186	2251490.62	449901.22	Картометрический	0,1	-
187	2251449.71	449898.71	Картометрический	0,1	-
188	2251449.65	449902.30	Картометрический	0,1	-
189	2251411.28	449898.12	Картометрический	0,1	-
190	2251385.16	449913.11	Картометрический	0,1	-
191	2251348.82	449917.30	Картометрический	0,1	-
192	2251348.51	449914.82	Картометрический	0,1	-
193	2251303.06	449919.31	Картометрический	0,1	-
194	2251305.01	449943.13	Картометрический	0,1	-
195	2251266.46	449950.07	Картометрический	0,1	-
196	2251203.36	449962.68	Картометрический	0,1	-
197	2251143.69	449983.22	Картометрический	0,1	-
198	2251085.99	450032.26	Картометрический	0,1	-
199	2251068.72	450036.49	Картометрический	0,1	-
200	2251042.69	450034.62	Картометрический	0,1	-
201	2251012.14	450038.59	Картометрический	0,1	-
202	2251005.09	450011.98	Картометрический	0,1	-
203	2251001.47	449999.63	Картометрический	0,1	-
204	2251000.76	450000.03	Картометрический	0,1	-
205	2250926.52	450053.44	Картометрический	0,1	-
206	2250896.35	450090.79	Картометрический	0,1	-

Раздел 2

Сведения о местоположении границ объекта

Обозначение характерных точек границ	Координаты, м		Метод определения координат характерной точки	Средняя квадратическая погрешность положения характерной точки (Mf), м	Описание обозначения точки на местности (при наличии)
	X	Y			
1	2	3	4	5	6
207	2250894.65	450093.71	Картометрический	0,1	-
208	2250888.87	450198.72	Картометрический	0,1	-
209	2250887.89	450216.52	Картометрический	0,1	-
210	2250867.74	450224.77	Картометрический	0,1	-
211	2250850.12	450234.11	Картометрический	0,1	-
212	2250840.71	450242.71	Картометрический	0,1	-
213	2250838.69	450244.32	Картометрический	0,1	-
214	2250825.37	450249.40	Картометрический	0,1	-
215	2250826.00	450246.24	Картометрический	0,1	-
216	2250842.97	450165.53	Картометрический	0,1	-
217	2250868.63	450108.97	Картометрический	0,1	-
218	2250710.26	450117.39	Картометрический	0,1	-
219	2250674.26	450111.25	Картометрический	0,1	-
220	2250672.67	450110.53	Картометрический	0,1	-
221	2250682.51	449977.33	Картометрический	0,1	-
222	2250609.81	449973.38	Картометрический	0,1	-
223	2250598.96	450012.70	Картометрический	0,1	-
224	2250596.19	450069.27	Картометрический	0,1	-
225	2250595.29	450087.69	Картометрический	0,1	-
226	2250587.47	450164.81	Картометрический	0,1	-
227	2250527.45	450201.66	Картометрический	0,1	-
228	2250488.69	450223.81	Картометрический	0,1	-
229	2250459.55	450251.78	Картометрический	0,1	-
230	2250381.27	450300.31	Картометрический	0,1	-
231	2250364.28	450312.13	Картометрический	0,1	-
232	2250336.85	450330.17	Картометрический	0,1	-
233	2250311.66	450342.57	Картометрический	0,1	-
234	2250244.41	450363.64	Картометрический	0,1	-
235	2250173.57	450386.66	Картометрический	0,1	-
236	2250196.97	450416.12	Картометрический	0,1	-

Раздел 2

Сведения о местоположении границ объекта

Обозначение характерных точек границ	Координаты, м		Метод определения координат характерной точки	Средняя квадратическая погрешность положения характерной точки (Mf), м	Описание обозначения точки на местности (при наличии)
	X	Y			
1	2	3	4	5	6
237	2250288.68	450511.40	Картометрический	0,1	-
238	2250308.94	450532.45	Картометрический	0,1	-
239	2250318.68	450560.83	Картометрический	0,1	-
240	2250313.00	450564.56	Картометрический	0,1	-
241	2250317.16	450576.66	Картометрический	0,1	-
242	2250322.21	450573.79	Картометрический	0,1	-
243	2250351.63	450553.85	Картометрический	0,1	-
244	2250349.75	450561.52	Картометрический	0,1	-
245	2250342.80	450589.88	Картометрический	0,1	-
246	2250332.56	450594.31	Картометрический	0,1	-
247	2250324.17	450577.68	Картометрический	0,1	-
248	2250318.67	450580.78	Картометрический	0,1	-
249	2250323.73	450592.42	Картометрический	0,1	-
250	2250324.47	450591.81	Картометрический	0,1	-
251	2250327.23	450590.67	Картометрический	0,1	-
252	2250330.09	450591.50	Картометрический	0,1	-
253	2250335.09	450603.29	Картометрический	0,1	-
254	2250330.62	450605.44	Картометрический	0,1	-
255	2250342.32	450627.45	Картометрический	0,1	-
256	2250378.83	450607.96	Картометрический	0,1	-
257	2250404.80	450592.52	Картометрический	0,1	-
258	2250392.17	450627.79	Картометрический	0,1	-
259	2250415.26	450671.38	Картометрический	0,1	-
260	2250412.47	450673.18	Картометрический	0,1	-
261	2250432.22	450708.35	Картометрический	0,1	-
262	2250434.18	450707.10	Картометрический	0,1	-
263	2250530.76	450889.42	Картометрический	0,1	-
264	2250594.76	450987.20	Картометрический	0,1	-
1	2250583.98	451042.87	Картометрический	0,1	-

Раздел 2

Сведения о местоположении границ объекта

3. Сведения о характерных точках части (частей) границы объекта

Обозначение характерных точек границ	Координаты, м		Метод определения координат характерной точки	Средняя квадратическая погрешность положения характерной точки (Mt), м	Описание обозначения точки на местности (при наличии)
	X	Y			
1	2	3	4	5	6
-	-	-	-	-	-

Раздел 3

Сведения о местоположении измененных (уточненных) границ объекта

1. Система координат -

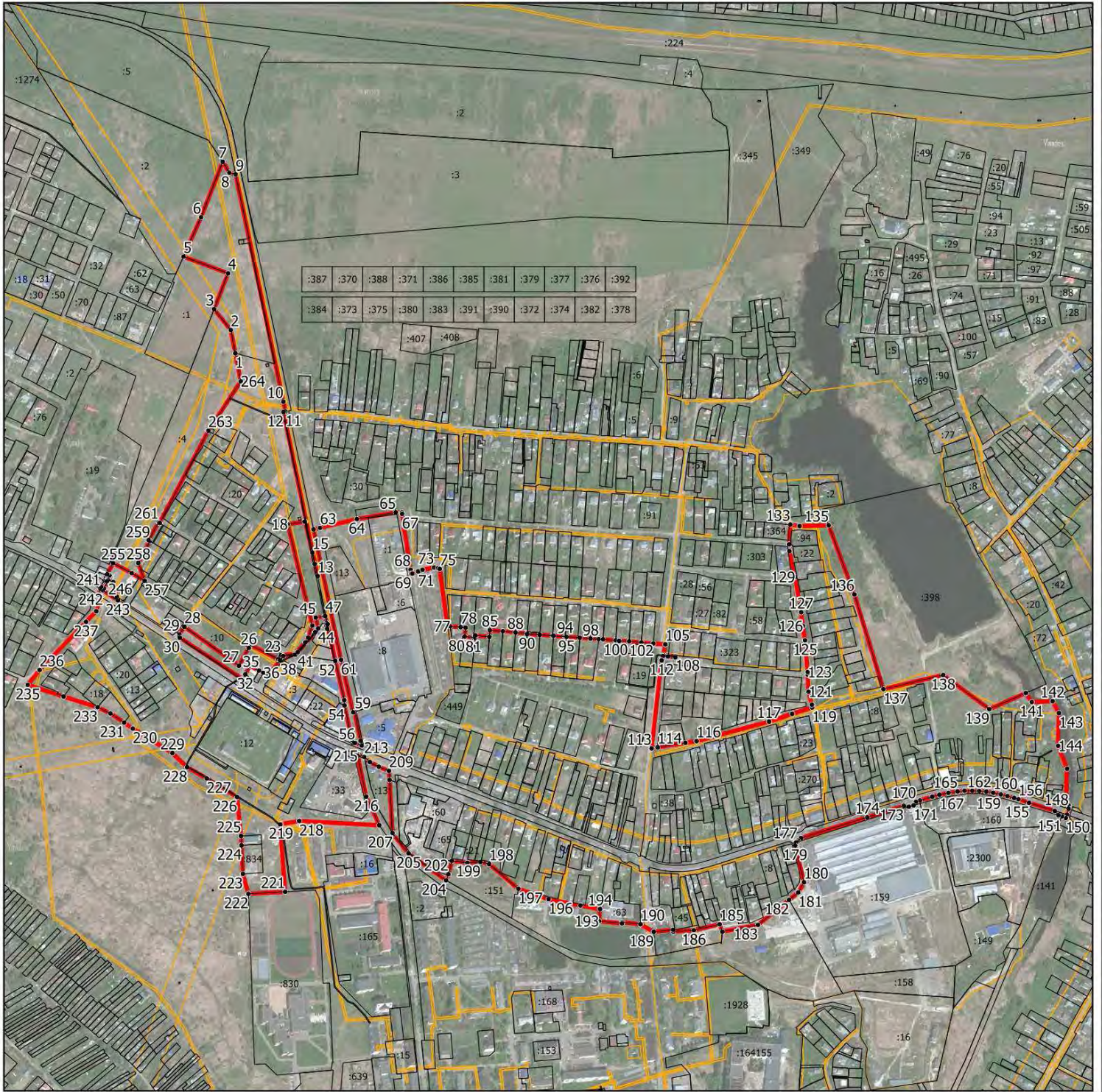
2. Сведения о характерных точках границ объекта

Обозначение характерных точек границ	Существующие координаты, м		Измененные (уточненные) координаты, м		Метод определения координат характерной точки	Средняя квадратическая погрешность положения характерной точки (Mf), м	Описание обозначения точки на местности (при наличии)
	X	Y	X	Y			
1	2	3	4	5	6	7	8
-	-	-	-	-	-	-	

3. Сведения о характерных точках части (частей) границы объекта






Обозначение характерных точек границ	Существующие координаты, м		Измененные (уточненные) координаты, м		Метод определения координат характерной точки	Средняя квадратическая погрешность положения характерной точки (Mf), м	Описание обозначения точки на местности (при наличии)
	X	Y	X	Y			
1	2	3	4	5	6	7	8
-	-	-	-	-	-	-	

Раздел 4
План границ объекта



Масштаб 1:10 500

Условные обозначения:

-  - граница объекта, местоположение которого описано
-  - границы муниципальных образований
-  - границы зон с особыми условиями использования территорий
-  - границы земельных участков по сведениям ЕГРН
-  - поворотная точка границ объекта

Подпись _____ Дата « _____ » 20__ г.

Место для оттиска печати лица, составившего описание местоположения границ объекта

ОПИСАНИЕ МЕСТОПОЛОЖЕНИЯ ГРАНИЦ

с. Петровское

(наименование объекта, местоположение границ которого описано (далее - объект))

Раздел 1

Сведения об объекте

№ п/п	Характеристики объекта	Описание характеристик
1	2	3
1.	Местоположение объекта	Московская область, Раменский городской округ
2.	Площадь объекта +/- величина погрешности определения площади (Р +/- Дельта Р)	496311 кв. м ± 247 кв. м
3.	Иные характеристики объекта	

Раздел 2

Сведения о местоположении границ объекта

1. Система координат МСК-50, зона 2

2. Сведения о характерных точках границ объекта

Обозначение характерных точек границ	Координаты, м		Метод определения координат характерной точки	Средняя квадратическая погрешность положения характерной точки (Мт), м	Описание обозначения точки на местности (при наличии)
	X	Y			
1	2	3	4	5	6
Участок 1					
1	2226258.72	436615.25	Картометрический	0,1	-
2	2226250.33	436652.03	Картометрический	0,1	-
3	2226256.91	436655.98	Картометрический	0,1	-
4	2226254.11	436659.54	Картометрический	0,1	-
5	2226214.05	436626.67	Картометрический	0,1	-
6	2226210.01	436623.35	Картометрический	0,1	-
7	2226167.73	436594.21	Картометрический	0,1	-
8	2226155.85	436587.59	Картометрический	0,1	-
9	2226145.26	436588.91	Картометрический	0,1	-
10	2226137.30	436598.18	Картометрический	0,1	-
11	2226128.00	436619.39	Картометрический	0,1	-
12	2226098.76	436685.64	Картометрический	0,1	-
13	2226090.50	436709.26	Картометрический	0,1	-
14	2226078.88	436714.88	Картометрический	0,1	-
15	2226066.33	436710.09	Картометрический	0,1	-
16	2226049.82	436706.13	Картометрический	0,1	-
17	2226034.62	436709.26	Картометрический	0,1	-
18	2226021.34	436713.89	Картометрический	0,1	-
19	2226013.91	436711.74	Картометрический	0,1	-
20	2226008.80	436704.41	Картометрический	0,1	-
21	2226010.51	436698.62	Картометрический	0,1	-
22	2226011.19	436694.19	Картометрический	0,1	-
23	2226014.08	436690.94	Картометрический	0,1	-
24	2226043.23	436667.09	Картометрический	0,1	-
25	2226090.96	436620.71	Картометрический	0,1	-
26	2226114.87	436570.36	Картометрический	0,1	-

Раздел 2

Сведения о местоположении границ объекта

Обозначение характерных точек границ	Координаты, м		Метод определения координат характерной точки	Средняя квадратическая погрешность положения характерной точки (Mf), м	Описание обозначения точки на местности (при наличии)
	X	Y			
1	2	3	4	5	6
27	2226120.18	436557.11	Картометрический	0,1	-
28	2226116.25	436543.86	Картометрический	0,1	-
29	2226105.69	436529.29	Картометрический	0,1	-
30	2226022.50	436451.11	Картометрический	0,1	-
31	2226010.65	436442.79	Картометрический	0,1	-
32	2225969.67	436414.01	Картометрический	0,1	-
33	2225948.52	436395.47	Картометрический	0,1	-
34	2225904.92	436374.26	Картометрический	0,1	-
35	2225785.98	436314.64	Картометрический	0,1	-
36	2225722.53	436290.80	Картометрический	0,1	-
37	2225681.55	436274.89	Картометрический	0,1	-
38	2225648.49	436269.60	Картометрический	0,1	-
39	2225632.57	436286.83	Картометрический	0,1	-
40	2225624.60	436306.70	Картометрический	0,1	-
41	2225603.25	436394.15	Картометрический	0,1	-
42	2225601.85	436435.23	Картометрический	0,1	-
43	2225597.86	436452.46	Картометрический	0,1	-
44	2225584.66	436502.83	Картометрический	0,1	-
45	2225579.42	436522.91	Картометрический	0,1	-
46	2225576.80	436544.57	Картометрический	0,1	-
47	2225575.08	436561.45	Картометрический	0,1	-
48	2225574.26	436582.91	Картометрический	0,1	-
49	2225523.63	436582.85	Картометрический	0,1	-
50	2225482.44	436610.14	Картометрический	0,1	-
51	2225486.34	436640.62	Картометрический	0,1	-
52	2225488.94	436663.14	Картометрический	0,1	-
53	2225487.57	436689.64	Картометрический	0,1	-
54	2225494.15	436704.22	Картометрический	0,1	-
55	2225492.79	436726.74	Картометрический	0,1	-
56	2225494.07	436743.97	Картометрический	0,1	-

Раздел 2

Сведения о местоположении границ объекта

Обозначение характерных точек границ	Координаты, м		Метод определения координат характерной точки	Средняя квадратическая погрешность положения характерной точки (Mf), м	Описание обозначения точки на местности (при наличии)
	X	Y			
1	2	3	4	5	6
57	2225500.65	436758.55	Картометрический	0,1	-
58	2225508.55	436779.74	Картометрический	0,1	-
59	2225503.22	436799.62	Картометрический	0,1	-
60	2225501.94	436804.80	Картометрический	0,1	-
61	2225499.75	436813.76	Картометрический	0,1	-
62	2225497.89	436818.17	Картометрический	0,1	-
63	2225481.21	436827.53	Картометрический	0,1	-
64	2225465.07	436829.93	Картометрический	0,1	-
65	2225452.52	436828.73	Картометрический	0,1	-
66	2225427.45	436816.16	Картометрический	0,1	-
67	2225318.22	436756.91	Картометрический	0,1	-
68	2225282.40	436743.98	Картометрический	0,1	-
69	2225213.81	436667.22	Картометрический	0,1	-
70	2225216.90	436638.74	Картометрический	0,1	-
71	2225236.77	436624.56	Картометрический	0,1	-
72	2225219.50	436614.72	Картометрический	0,1	-
73	2225220.55	436604.94	Картометрический	0,1	-
74	2225232.48	436591.69	Картометрический	0,1	-
75	2225261.58	436598.32	Картометрический	0,1	-
76	2225277.46	436591.69	Картометрический	0,1	-
77	2225294.79	436526.76	Картометрический	0,1	-
78	2225290.93	436469.78	Картометрический	0,1	-
79	2225284.38	436439.31	Картометрический	0,1	-
80	2225248.70	436418.11	Картометрический	0,1	-
81	2225242.13	436396.91	Картометрический	0,1	-
82	2225196.28	436386.19	Картометрический	0,1	-
83	2225162.08	436364.19	Картометрический	0,1	-
84	2225161.42	436363.79	Картометрический	0,1	-
85	2225132.31	436349.12	Картометрический	0,1	-
86	2225133.82	436345.15	Картометрический	0,1	-

Раздел 2

Сведения о местоположении границ объекта

Обозначение характерных точек границ	Координаты, м		Метод определения координат характерной точки	Средняя квадратическая погрешность положения характерной точки (Mf), м	Описание обозначения точки на местности (при наличии)
	X	Y			
1	2	3	4	5	6
87	2225075.55	436326.60	Картометрический	0,1	-
88	2225080.91	436292.15	Картометрический	0,1	-
89	2225092.87	436263.00	Картометрический	0,1	-
90	2225087.76	436171.57	Картометрический	0,1	-
91	2225065.49	436126.30	Картометрический	0,1	-
92	2225061.62	436099.01	Картометрический	0,1	-
93	2225046.10	436088.24	Картометрический	0,1	-
94	2225016.56	436057.62	Картометрический	0,1	-
95	2225000.78	436027.80	Картометрический	0,1	-
96	2224994.01	436008.08	Картометрический	0,1	-
97	2224993.30	436006.03	Картометрический	0,1	-
98	2225055.24	435999.66	Картометрический	0,1	-
99	2225091.11	435994.72	Картометрический	0,1	-
100	2225166.09	435998.16	Картометрический	0,1	-
101	2225192.82	436006.24	Картометрический	0,1	-
102	2225194.69	436003.10	Картометрический	0,1	-
103	2225214.42	436000.70	Картометрический	0,1	-
104	2225232.70	436003.34	Картометрический	0,1	-
105	2225238.91	436003.10	Картометрический	0,1	-
106	2225237.09	436018.06	Картометрический	0,1	-
107	2225250.84	436016.58	Картометрический	0,1	-
108	2225270.98	436023.64	Картометрический	0,1	-
109	2225293.13	436032.73	Картометрический	0,1	-
110	2225313.26	436041.30	Картометрический	0,1	-
111	2225335.41	436049.38	Картометрический	0,1	-
112	2225347.98	436058.45	Картометрический	0,1	-
113	2225364.46	436068.20	Картометрический	0,1	-
114	2225415.28	436041.14	Картометрический	0,1	-
115	2225434.66	436028.45	Картометрический	0,1	-
116	2225451.95	435982.07	Картометрический	0,1	-

Раздел 2

Сведения о местоположении границ объекта

Обозначение характерных точек границ	Координаты, м		Метод определения координат характерной точки	Средняя квадратическая погрешность положения характерной точки (Mf), м	Описание обозначения точки на местности (при наличии)
	X	Y			
1	2	3	4	5	6
117	2225462.82	435968.25	Картометрический	0,1	-
118	2225466.54	435963.52	Картометрический	0,1	-
119	2225497.03	435933.05	Картометрический	0,1	-
120	2225542.08	435898.60	Картометрический	0,1	-
121	2225560.62	435884.02	Картометрический	0,1	-
122	2225588.51	435833.66	Картометрический	0,1	-
123	2225608.42	435801.86	Картометрический	0,1	-
124	2225630.93	435815.20	Картометрический	0,1	-
125	2225644.19	435829.73	Картометрический	0,1	-
126	2225646.20	435833.60	Картометрический	0,1	-
127	2225648.65	435834.57	Картометрический	0,1	-
128	2225652.67	435838.96	Картометрический	0,1	-
129	2225660.60	435841.28	Картометрический	0,1	-
130	2225664.12	435840.99	Картометрический	0,1	-
131	2225668.53	435843.60	Картометрический	0,1	-
132	2225671.27	435868.98	Картометрический	0,1	-
133	2225686.29	435891.96	Картометрический	0,1	-
134	2225658.48	435907.87	Картометрический	0,1	-
135	2225641.23	435931.72	Картометрический	0,1	-
136	2225605.47	435952.91	Картометрический	0,1	-
137	2225589.50	435999.29	Картометрический	0,1	-
138	2225590.64	436089.40	Картометрический	0,1	-
139	2225595.88	436114.57	Картометрический	0,1	-
140	2225627.56	436146.37	Картометрический	0,1	-
141	2225647.35	436174.19	Картометрический	0,1	-
142	2225661.87	436195.39	Картометрический	0,1	-
143	2225690.95	436203.35	Картометрический	0,1	-
144	2225708.16	436199.37	Картометрический	0,1	-
145	2225721.81	436209.97	Картометрический	0,1	-
146	2225736.52	436242.96	Картометрический	0,1	-

Раздел 2

Сведения о местоположении границ объекта

Обозначение характерных точек границ	Координаты, м		Метод определения координат характерной точки	Средняя квадратическая погрешность положения характерной точки (Mf), м	Описание обозначения точки на местности (при наличии)
	X	Y			
1	2	3	4	5	6
147	2225742.22	436275.35	Картометрический	0,1	-
148	2225754.47	436283.21	Картометрический	0,1	-
149	2225807.91	436297.24	Картометрический	0,1	-
150	2225821.97	436288.05	Картометрический	0,1	-
151	2225866.21	436319.60	Картометрический	0,1	-
152	2225912.21	436346.74	Картометрический	0,1	-
153	2225915.70	436343.65	Картометрический	0,1	-
154	2225947.21	436348.47	Картометрический	0,1	-
155	2225991.05	436384.84	Картометрический	0,1	-
156	2226034.84	436424.68	Картометрический	0,1	-
157	2226093.53	436474.20	Картометрический	0,1	-
158	2226135.99	436497.81	Картометрический	0,1	-
159	2226194.72	436562.23	Картометрический	0,1	-
160	2226213.51	436572.71	Картометрический	0,1	-
161	2226230.59	436591.98	Картометрический	0,1	-
162	2226246.84	436607.79	Картометрический	0,1	-
1	2226258.72	436615.25	Картометрический	0,1	-
163	2226673.22	436608.50	Картометрический	0,1	-
164	2226672.88	436641.95	Картометрический	0,1	-
165	2226672.73	436642.38	Картометрический	0,1	-
166	2226669.94	436642.99	Картометрический	0,1	-
167	2226665.38	436644.00	Картометрический	0,1	-
168	2226661.25	436644.90	Картометрический	0,1	-
169	2226658.05	436645.61	Картометрический	0,1	-
170	2226652.11	436646.83	Картометрический	0,1	-
171	2226609.97	436656.34	Картометрический	0,1	-
172	2226570.86	436664.76	Картометрический	0,1	-
173	2226540.98	436671.38	Картометрический	0,1	-
174	2226533.76	436672.97	Картометрический	0,1	-
175	2226517.66	436676.51	Картометрический	0,1	-

Раздел 2

Сведения о местоположении границ объекта

Обозначение характерных точек границ	Координаты, м		Метод определения координат характерной точки	Средняя квадратическая погрешность положения характерной точки (Mf), м	Описание обозначения точки на местности (при наличии)
	X	Y			
1	2	3	4	5	6
176	2226506.93	436676.64	Картометрический	0,1	-
177	2226495.78	436676.78	Картометрический	0,1	-
178	2226487.90	436676.87	Картометрический	0,1	-
179	2226486.80	436676.88	Картометрический	0,1	-
180	2226486.84	436676.08	Картометрический	0,1	-
181	2226479.77	436676.97	Картометрический	0,1	-
182	2226473.88	436677.04	Картометрический	0,1	-
183	2226451.78	436674.72	Картометрический	0,1	-
184	2226457.92	436678.79	Картометрический	0,1	-
185	2226457.22	436678.81	Картометрический	0,1	-
186	2226460.06	436680.84	Картометрический	0,1	-
187	2226473.94	436685.84	Картометрический	0,1	-
188	2226480.84	436688.20	Картометрический	0,1	-
189	2226473.25	436686.41	Картометрический	0,1	-
190	2226470.89	436697.50	Картометрический	0,1	-
191	2226484.44	436703.11	Картометрический	0,1	-
192	2226486.72	436706.53	Картометрический	0,1	-
193	2226486.87	436711.58	Картометрический	0,1	-
194	2226483.55	436725.58	Картометрический	0,1	-
195	2226472.56	436732.83	Картометрический	0,1	-
196	2226465.82	436734.32	Картометрический	0,1	-
197	2226459.86	436734.01	Картометрический	0,1	-
198	2226449.21	436731.62	Картометрический	0,1	-
199	2226435.94	436720.57	Картометрический	0,1	-
200	2226431.90	436707.89	Картометрический	0,1	-
201	2226432.93	436694.68	Картометрический	0,1	-
202	2226468.97	436696.97	Картометрический	0,1	-
203	2226471.38	436685.97	Картометрический	0,1	-
204	2226426.57	436678.26	Картометрический	0,1	-
205	2226426.63	436677.79	Картометрический	0,1	-

Раздел 2

Сведения о местоположении границ объекта

Обозначение характерных точек границ	Координаты, м		Метод определения координат характерной точки	Средняя квадратическая погрешность положения характерной точки (Mf), м	Описание обозначения точки на местности (при наличии)
	X	Y			
1	2	3	4	5	6
206	2226365.60	436666.45	Картометрический	0,1	-
207	2226338.86	436656.86	Картометрический	0,1	-
208	2226310.38	436624.47	Картометрический	0,1	-
209	2226296.78	436603.47	Картометрический	0,1	-
210	2226283.70	436590.68	Картометрический	0,1	-
211	2226273.14	436586.34	Картометрический	0,1	-
212	2226264.38	436584.15	Картометрический	0,1	-
213	2226256.50	436572.74	Картометрический	0,1	-
214	2226241.15	436553.92	Картометрический	0,1	-
215	2226200.43	436525.45	Картометрический	0,1	-
216	2226132.74	436460.30	Картометрический	0,1	-
217	2226129.18	436463.58	Картометрический	0,1	-
218	2226120.68	436465.00	Картометрический	0,1	-
219	2226117.78	436464.84	Картометрический	0,1	-
220	2226115.09	436463.86	Картометрический	0,1	-
221	2226110.01	436460.89	Картометрический	0,1	-
222	2226104.40	436455.52	Картометрический	0,1	-
223	2226101.38	436452.36	Картометрический	0,1	-
224	2226092.87	436444.40	Картометрический	0,1	-
225	2226090.93	436443.26	Картометрический	0,1	-
226	2226079.24	436433.71	Картометрический	0,1	-
227	2226077.79	436432.14	Картометрический	0,1	-
228	2226076.47	436429.92	Картометрический	0,1	-
229	2226058.21	436417.22	Картометрический	0,1	-
230	2226033.50	436400.04	Картометрический	0,1	-
231	2226045.59	436385.39	Картометрический	0,1	-
232	2226002.86	436351.96	Картометрический	0,1	-
233	2225995.88	436340.87	Картометрический	0,1	-
234	2226005.48	436330.52	Картометрический	0,1	-
235	2226044.08	436287.09	Картометрический	0,1	-

Раздел 2

Сведения о местоположении границ объекта

Обозначение характерных точек границ	Координаты, м		Метод определения координат характерной точки	Средняя квадратическая погрешность положения характерной точки (Mf), м	Описание обозначения точки на местности (при наличии)
	X	Y			
1	2	3	4	5	6
236	2226149.51	436217.19	Картометрический	0,1	-
237	2226220.45	436267.79	Картометрический	0,1	-
238	2226240.24	436287.16	Картометрический	0,1	-
239	2226217.91	436272.35	Картометрический	0,1	-
240	2226194.08	436303.97	Картометрический	0,1	-
241	2226218.45	436321.95	Картометрический	0,1	-
242	2226242.55	436339.00	Картометрический	0,1	-
243	2226266.00	436355.91	Картометрический	0,1	-
244	2226290.16	436372.87	Картометрический	0,1	-
245	2226314.27	436388.95	Картометрический	0,1	-
246	2226326.95	436371.92	Картометрический	0,1	-
247	2226331.56	436376.42	Картометрический	0,1	-
248	2226337.31	436381.17	Картометрический	0,1	-
249	2226351.96	436366.38	Картометрический	0,1	-
250	2226372.56	436385.53	Картометрический	0,1	-
251	2226342.11	436416.35	Картометрический	0,1	-
252	2226361.83	436435.44	Картометрический	0,1	-
253	2226381.16	436454.15	Картометрический	0,1	-
254	2226400.51	436472.83	Картометрический	0,1	-
255	2226419.65	436491.42	Картометрический	0,1	-
256	2226441.27	436470.47	Картометрический	0,1	-
257	2226469.16	436500.07	Картометрический	0,1	-
258	2226478.68	436497.73	Картометрический	0,1	-
259	2226486.89	436504.51	Картометрический	0,1	-
260	2226479.68	436506.03	Картометрический	0,1	-
261	2226494.57	436542.21	Картометрический	0,1	-
262	2226498.53	436540.36	Картометрический	0,1	-
263	2226495.31	436551.00	Картометрический	0,1	-
264	2226476.38	436560.05	Картометрический	0,1	-
265	2226492.74	436589.63	Картометрический	0,1	-

Раздел 2

Сведения о местоположении границ объекта

Обозначение характерных точек границ	Координаты, м		Метод определения координат характерной точки	Средняя квадратическая погрешность положения характерной точки (Mf), м	Описание обозначения точки на местности (при наличии)
	X	Y			
1	2	3	4	5	6
266	2226497.31	436588.23	Картометрический	0,1	-
267	2226500.45	436612.70	Картометрический	0,1	-
268	2226523.06	436609.57	Картометрический	0,1	-
269	2226526.74	436611.42	Картометрический	0,1	-
270	2226539.39	436621.56	Картометрический	0,1	-
271	2226546.30	436620.41	Картометрический	0,1	-
272	2226542.91	436577.27	Картометрический	0,1	-
273	2226546.80	436537.41	Картометрический	0,1	-
274	2226531.87	436538.76	Картометрический	0,1	-
275	2226532.70	436528.80	Картометрический	0,1	-
276	2226557.32	436524.56	Картометрический	0,1	-
277	2226560.39	436524.16	Картометрический	0,1	-
278	2226579.14	436525.86	Картометрический	0,1	-
279	2226611.07	436534.28	Картометрический	0,1	-
280	2226651.27	436545.81	Картометрический	0,1	-
281	2226655.50	436530.78	Картометрический	0,1	-
282	2226657.15	436531.16	Картометрический	0,1	-
283	2226652.89	436619.80	Картометрический	0,1	-
163	2226673.22	436608.50	Картометрический	0,1	-
284	2226570.17	436406.45	Картометрический	0,1	-
285	2226555.02	436441.53	Картометрический	0,1	-
286	2226546.92	436442.89	Картометрический	0,1	-
287	2226548.66	436443.72	Картометрический	0,1	-
288	2226539.71	436445.15	Картометрический	0,1	-
289	2226539.79	436444.08	Картометрический	0,1	-
290	2226507.20	436449.54	Картометрический	0,1	-
291	2226531.83	436373.70	Картометрический	0,1	-
284	2226570.17	436406.45	Картометрический	0,1	-
292	2226570.58	436486.66	Картометрический	0,1	-
293	2226552.73	436490.49	Картометрический	0,1	-

Раздел 2

Сведения о местоположении границ объекта

Обозначение характерных точек границ	Координаты, м		Метод определения координат характерной точки	Средняя квадратическая погрешность положения характерной точки (Mf), м	Описание обозначения точки на местности (при наличии)
	X	Y			
1	2	3	4	5	6
294	2226535.60	436494.18	Картометрический	0,1	-
295	2226536.47	436483.80	Картометрический	0,1	-
296	2226544.11	436482.08	Картометрический	0,1	-
297	2226570.04	436477.88	Картометрический	0,1	-
292	2226570.58	436486.66	Картометрический	0,1	-
298	2226692.32	436537.89	Картометрический	0,1	-
299	2226668.13	436524.98	Картометрический	0,1	-
300	2226686.68	436511.09	Картометрический	0,1	-
298	2226692.32	436537.89	Картометрический	0,1	-

3. Сведения о характерных точках части (частей) границы объекта

Обозначение характерных точек границ	Координаты, м		Метод определения координат характерной точки	Средняя квадратическая погрешность положения характерной точки (Mf), м	Описание обозначения точки на местности (при наличии)
	X	Y			
1	2	3	4	5	6
-	-	-	-	-	-

Раздел 3

Сведения о местоположении измененных (уточненных) границ объекта

1. Система координат -

2. Сведения о характерных точках границ объекта

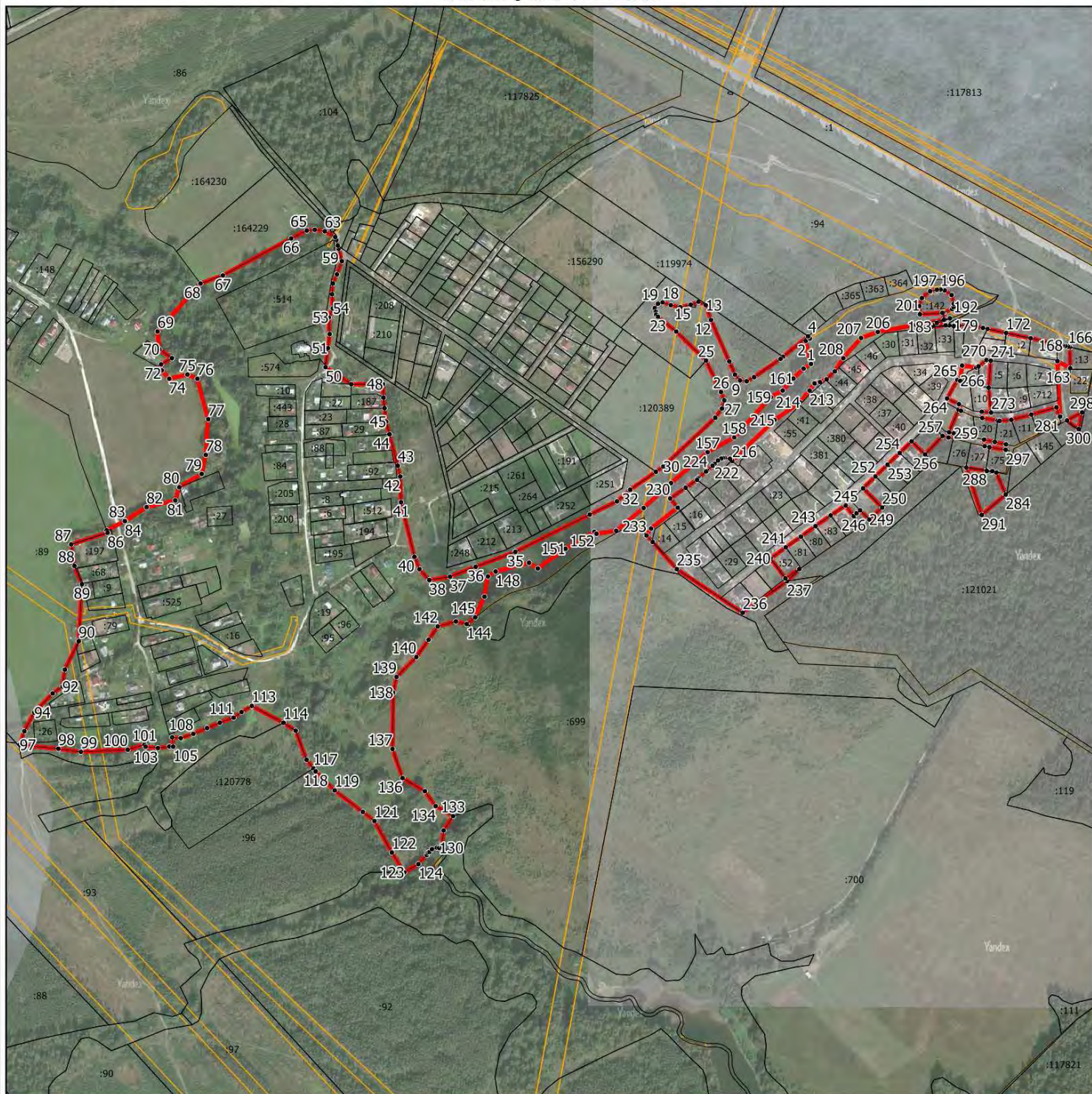
Обозначение характерных точек границ	Существующие координаты, м		Измененные (уточненные) координаты, м		Метод определения координат характерной точки	Средняя квадратическая погрешность положения характерной точки (Mf), м	Описание обозначения точки на местности (при наличии)
	X	Y	X	Y			
1	2	3	4	5	6	7	8
-	-	-	-	-	-	-	

3. Сведения о характерных точках части (частей) границы объекта

Обозначение характерных точек границ	Существующие координаты, м		Измененные (уточненные) координаты, м		Метод определения координат характерной точки	Средняя квадратическая погрешность положения характерной точки (Mf), м	Описание обозначения точки на местности (при наличии)
	X	Y	X	Y			
1	2	3	4	5	6	7	8
-	-	-	-	-	-	-	

Раздел 4

План границ объекта



Масштаб 1:8 500

Условные обозначения:

- - граница объекта, местоположение которого описано
- - границы муниципальных образований
- - границы зон с особыми условиями использования территорий
- - границы земельных участков по сведениям ЕГРН
- - поворотная точка границ объекта

Подпись _____ Дата « _____ » _____ 20__ г.

Место для оттиска печати лица, составившего описание местоположения границ объекта

ОПИСАНИЕ МЕСТОПОЛОЖЕНИЯ ГРАНИЦ

с. Поповка

(наименование объекта, местоположение границ которого описано (далее - объект))

Раздел 1

Сведения об объекте

№ п/п	Характеристики объекта	Описание характеристик
1	2	3
1.	Местоположение объекта	Московская область, Раменский городской округ
2.	Площадь объекта +/- величина погрешности определения площади (Р +/- Дельта Р)	172619 кв. м ± 145 кв. м
3.	Иные характеристики объекта	

Раздел 2

Сведения о местоположении границ объекта

1. Система координат МСК-50, зона 2

2. Сведения о характерных точках границ объекта

Обозначение характерных точек границ	Координаты, м		Метод определения координат характерной точки	Средняя квадратическая погрешность положения характерной точки (Мт), м	Описание обозначения точки на местности (при наличии)
	X	Y			
1	2	3	4	5	6
Участок 1					
1	2230697.50	453688.24	Картометрический	0,1	-
2	2230787.27	453749.89	Картометрический	0,1	-
3	2230787.24	453750.26	Картометрический	0,1	-
4	2230785.78	453765.49	Картометрический	0,1	-
5	2230752.78	453763.77	Картометрический	0,1	-
6	2230752.73	453772.40	Картометрический	0,1	-
7	2230752.59	453815.24	Картометрический	0,1	-
8	2230752.58	453817.83	Картометрический	0,1	-
9	2230752.82	453824.02	Картометрический	0,1	-
10	2230752.37	453833.20	Картометрический	0,1	-
11	2230752.87	453839.67	Картометрический	0,1	-
12	2230778.66	453840.19	Картометрический	0,1	-
13	2230770.37	453927.28	Картометрический	0,1	-
14	2230768.61	454045.87	Картометрический	0,1	-
15	2230756.25	453986.00	Картометрический	0,1	-
16	2230706.28	454003.03	Картометрический	0,1	-
17	2230708.14	454011.28	Картометрический	0,1	-
18	2230707.07	454011.60	Картометрический	0,1	-
19	2230708.37	454017.09	Картометрический	0,1	-
20	2230709.38	454016.79	Картометрический	0,1	-
21	2230722.14	454076.94	Картометрический	0,1	-
22	2230768.59	454047.63	Картометрический	0,1	-
23	2230768.48	454055.16	Картометрический	0,1	-
24	2230718.35	454081.79	Картометрический	0,1	-
25	2230653.52	454116.26	Картометрический	0,1	-
26	2230652.82	454112.35	Картометрический	0,1	-

Раздел 2

Сведения о местоположении границ объекта

Обозначение характерных точек границ	Координаты, м		Метод определения координат характерной точки	Средняя квадратическая погрешность положения характерной точки (Mf), м	Описание обозначения точки на местности (при наличии)
	X	Y			
1	2	3	4	5	6
27	2230625.36	454115.01	Картометрический	0,1	-
28	2230624.26	454114.11	Картометрический	0,1	-
29	2230622.77	454114.26	Картометрический	0,1	-
30	2230622.50	454111.57	Картометрический	0,1	-
31	2230615.85	454111.84	Картометрический	0,1	-
32	2230613.24	454112.06	Картометрический	0,1	-
33	2230559.90	454122.52	Картометрический	0,1	-
34	2230558.91	454139.82	Картометрический	0,1	-
35	2230583.13	454134.44	Картометрический	0,1	-
36	2230589.39	454132.87	Картометрический	0,1	-
37	2230592.65	454141.76	Картометрический	0,1	-
38	2230635.17	454126.02	Картометрический	0,1	-
39	2230501.77	454194.96	Картометрический	0,1	-
40	2230510.38	454163.54	Картометрический	0,1	-
41	2230495.68	454164.35	Картометрический	0,1	-
42	2230469.29	454166.20	Картометрический	0,1	-
43	2230468.84	454169.98	Картометрический	0,1	-
44	2230469.85	454172.24	Картометрический	0,1	-
45	2230466.19	454173.43	Картометрический	0,1	-
46	2230457.99	454175.77	Картометрический	0,1	-
47	2230459.60	454181.20	Картометрический	0,1	-
48	2230458.63	454181.99	Картометрический	0,1	-
49	2230455.43	454182.54	Картометрический	0,1	-
50	2230457.70	454194.52	Картометрический	0,1	-
51	2230459.34	454199.48	Картометрический	0,1	-
52	2230416.47	454203.18	Картометрический	0,1	-
53	2230417.47	454193.47	Картометрический	0,1	-
54	2230414.65	454142.50	Картометрический	0,1	-
55	2230401.91	454111.05	Картометрический	0,1	-
56	2230397.03	454099.02	Картометрический	0,1	-

Раздел 2

Сведения о местоположении границ объекта

Обозначение характерных точек границ	Координаты, м		Метод определения координат характерной точки	Средняя квадратическая погрешность положения характерной точки (Mf), м	Описание обозначения точки на местности (при наличии)
	X	Y			
1	2	3	4	5	6
57	2230392.39	454092.89	Картометрический	0,1	-
58	2230384.21	454077.51	Картометрический	0,1	-
59	2230382.36	454064.15	Картометрический	0,1	-
60	2230377.14	454056.84	Картометрический	0,1	-
61	2230373.71	454056.89	Картометрический	0,1	-
62	2230366.26	454054.70	Картометрический	0,1	-
63	2230365.60	454047.52	Картометрический	0,1	-
64	2230362.02	454034.45	Картометрический	0,1	-
65	2230357.97	454028.95	Картометрический	0,1	-
66	2230346.47	454022.90	Картометрический	0,1	-
67	2230340.68	454014.96	Картометрический	0,1	-
68	2230340.02	454007.24	Картометрический	0,1	-
69	2230334.22	454000.39	Картометрический	0,1	-
70	2230337.94	453988.63	Картометрический	0,1	-
71	2230344.92	453988.36	Картометрический	0,1	-
72	2230356.46	453982.64	Картометрический	0,1	-
73	2230368.10	453966.90	Картометрический	0,1	-
74	2230367.07	453948.08	Картометрический	0,1	-
75	2230361.35	453931.70	Картометрический	0,1	-
76	2230354.25	453931.16	Картометрический	0,1	-
77	2230359.53	453926.52	Картометрический	0,1	-
78	2230353.67	453909.74	Картометрический	0,1	-
79	2230342.42	453844.65	Картометрический	0,1	-
80	2230342.19	453796.11	Картометрический	0,1	-
81	2230352.25	453734.72	Картометрический	0,1	-
82	2230353.68	453682.95	Картометрический	0,1	-
83	2230354.41	453659.45	Картометрический	0,1	-
84	2230365.87	453660.05	Картометрический	0,1	-
85	2230364.72	453672.05	Картометрический	0,1	-
86	2230368.94	453693.12	Картометрический	0,1	-

Раздел 2

Сведения о местоположении границ объекта

Обозначение характерных точек границ	Координаты, м		Метод определения координат характерной точки	Средняя квадратическая погрешность положения характерной точки (Mf), м	Описание обозначения точки на местности (при наличии)
	X	Y			
1	2	3	4	5	6
87	2230366.93	453693.57	Картометрический	0,1	-
88	2230369.01	453734.47	Картометрический	0,1	-
89	2230362.95	453823.35	Картометрический	0,1	-
90	2230361.45	453824.09	Картометрический	0,1	-
91	2230366.59	453854.36	Картометрический	0,1	-
92	2230368.09	453853.56	Картометрический	0,1	-
93	2230412.79	453829.68	Картометрический	0,1	-
94	2230435.16	453817.73	Картометрический	0,1	-
95	2230440.74	453814.76	Картометрический	0,1	-
96	2230440.39	453814.12	Картометрический	0,1	-
97	2230442.71	453812.77	Картометрический	0,1	-
98	2230445.94	453810.90	Картометрический	0,1	-
99	2230448.08	453809.65	Картометрический	0,1	-
100	2230459.68	453803.07	Картометрический	0,1	-
101	2230463.60	453800.85	Картометрический	0,1	-
102	2230479.90	453791.60	Картометрический	0,1	-
103	2230483.19	453789.74	Картометрический	0,1	-
104	2230482.84	453789.09	Картометрический	0,1	-
105	2230479.48	453782.87	Картометрический	0,1	-
106	2230475.82	453776.08	Картометрический	0,1	-
107	2230472.10	453769.19	Картометрический	0,1	-
108	2230506.28	453752.48	Картометрический	0,1	-
109	2230499.33	453737.63	Картометрический	0,1	-
110	2230512.38	453731.90	Картометрический	0,1	-
111	2230515.08	453737.29	Картометрический	0,1	-
112	2230516.82	453736.83	Картометрический	0,1	-
113	2230520.94	453735.52	Картометрический	0,1	-
114	2230524.96	453734.45	Картометрический	0,1	-
115	2230525.74	453736.07	Картометрический	0,1	-
116	2230524.43	453736.40	Картометрический	0,1	-

Раздел 2

Сведения о местоположении границ объекта

Обозначение характерных точек границ	Координаты, м		Метод определения координат характерной точки	Средняя квадратическая погрешность положения характерной точки (Mf), м	Описание обозначения точки на местности (при наличии)
	X	Y			
1	2	3	4	5	6
117	2230532.85	453761.41	Картометрический	0,1	-
118	2230537.63	453761.11	Картометрический	0,1	-
119	2230538.33	453762.58	Картометрический	0,1	-
120	2230541.87	453760.83	Картометрический	0,1	-
121	2230558.27	453759.77	Картометрический	0,1	-
122	2230579.20	453758.43	Картометрический	0,1	-
123	2230585.16	453758.05	Картометрический	0,1	-
124	2230599.31	453819.62	Картометрический	0,1	-
125	2230609.63	453786.66	Картометрический	0,1	-
126	2230611.36	453782.27	Картометрический	0,1	-
127	2230616.57	453755.02	Картометрический	0,1	-
128	2230617.54	453740.80	Картометрический	0,1	-
129	2230617.21	453716.23	Картометрический	0,1	-
130	2230611.13	453705.82	Картометрический	0,1	-
131	2230610.96	453698.63	Картометрический	0,1	-
132	2230610.76	453689.75	Картометрический	0,1	-
133	2230610.20	453664.84	Картометрический	0,1	-
134	2230608.10	453664.87	Картометрический	0,1	-
135	2230608.08	453664.17	Картометрический	0,1	-
136	2230628.66	453663.42	Картометрический	0,1	-
137	2230628.76	453700.30	Картометрический	0,1	-
138	2230642.18	453700.53	Картометрический	0,1	-
139	2230646.51	453700.53	Картометрический	0,1	-
140	2230661.94	453700.47	Картометрический	0,1	-
141	2230668.78	453699.93	Картометрический	0,1	-
142	2230684.92	453697.28	Картометрический	0,1	-
143	2230688.03	453696.25	Картометрический	0,1	-
144	2230690.57	453694.67	Картометрический	0,1	-
145	2230694.99	453689.41	Картометрический	0,1	-
1	2230697.50	453688.24	Картометрический	0,1	-

Раздел 2

Сведения о местоположении границ объекта

Обозначение характерных точек границ	Координаты, м		Метод определения координат характерной точки	Средняя квадратическая погрешность положения характерной точки (Mf), м	Описание обозначения точки на местности (при наличии)
	X	Y			
1	2	3	4	5	6
146	2230465.91	454514.92	Картометрический	0,1	-
147	2230465.30	454493.14	Картометрический	0,1	-
148	2230465.70	454475.65	Картометрический	0,1	-
149	2230534.63	454481.14	Картометрический	0,1	-
150	2230542.85	454495.59	Картометрический	0,1	-
151	2230539.50	454498.58	Картометрический	0,1	-
152	2230538.29	454515.72	Картометрический	0,1	-
146	2230465.91	454514.92	Картометрический	0,1	-
153	2230663.67	454674.61	Картометрический	0,1	-
154	2230586.05	454681.51	Картометрический	0,1	-
155	2230649.86	454652.76	Картометрический	0,1	-
156	2230657.92	454649.23	Картометрический	0,1	-
157	2230659.66	454647.52	Картометрический	0,1	-
158	2230663.23	454646.42	Картометрический	0,1	-
153	2230663.67	454674.61	Картометрический	0,1	-
159	2230535.50	454670.07	Картометрический	0,1	-
160	2230560.78	454683.76	Картометрический	0,1	-
161	2230531.08	454686.40	Картометрический	0,1	-
162	2230498.74	454671.27	Картометрический	0,1	-
163	2230460.06	454663.99	Картометрический	0,1	-
164	2230455.36	454654.81	Картометрический	0,1	-
165	2230439.88	454649.26	Картометрический	0,1	-
166	2230427.20	454638.67	Картометрический	0,1	-
167	2230420.79	454626.83	Картометрический	0,1	-
168	2230420.39	454625.07	Картометрический	0,1	-
169	2230404.82	454609.96	Картометрический	0,1	-
170	2230396.62	454594.35	Картометрический	0,1	-
171	2230384.65	454576.45	Картометрический	0,1	-
172	2230374.45	454567.52	Картометрический	0,1	-
173	2230361.16	454549.57	Картометрический	0,1	-

Раздел 2

Сведения о местоположении границ объекта

Обозначение характерных точек границ	Координаты, м		Метод определения координат характерной точки	Средняя квадратическая погрешность положения характерной точки (Mf), м	Описание обозначения точки на местности (при наличии)
	X	Y			
1	2	3	4	5	6
174	2230366.70	454535.12	Картометрический	0,1	-
175	2230373.39	454521.93	Картометрический	0,1	-
176	2230380.52	454485.97	Картометрический	0,1	-
177	2230376.41	454519.11	Картометрический	0,1	-
178	2230388.83	454520.18	Картометрический	0,1	-
179	2230399.25	454514.49	Картометрический	0,1	-
180	2230415.95	454499.97	Картометрический	0,1	-
181	2230416.30	454498.92	Картометрический	0,1	-
182	2230449.53	454500.44	Картометрический	0,1	-
183	2230451.08	454460.41	Картометрический	0,1	-
184	2230452.54	454430.04	Картометрический	0,1	-
185	2230433.50	454425.67	Картометрический	0,1	-
186	2230438.22	454404.40	Картометрический	0,1	-
187	2230441.46	454342.84	Картометрический	0,1	-
188	2230451.75	454344.87	Картометрический	0,1	-
189	2230458.91	454346.33	Картометрический	0,1	-
190	2230461.69	454334.24	Картометрический	0,1	-
191	2230468.82	454309.02	Картометрический	0,1	-
192	2230472.75	454295.11	Картометрический	0,1	-
193	2230473.60	454295.86	Картометрический	0,1	-
194	2230471.50	454382.68	Картометрический	0,1	-
195	2230468.26	454434.45	Картометрический	0,1	-
196	2230462.90	454430.89	Картометрический	0,1	-
197	2230460.50	454475.24	Картометрический	0,1	-
198	2230460.61	454475.25	Картометрический	0,1	-
199	2230460.21	454483.12	Картометрический	0,1	-
200	2230460.68	454514.87	Картометрический	0,1	-
201	2230460.15	454514.86	Картометрический	0,1	-
202	2230461.05	454555.12	Картометрический	0,1	-
203	2230462.02	454595.34	Картометрический	0,1	-

Раздел 2

Сведения о местоположении границ объекта

Обозначение характерных точек границ	Координаты, м		Метод определения координат характерной точки	Средняя квадратическая погрешность положения характерной точки (Mt), м	Описание обозначения точки на местности (при наличии)
	X	Y			
1	2	3	4	5	6
204	2230468.06	454603.70	Картометрический	0,1	-
205	2230469.27	454613.29	Картометрический	0,1	-
206	2230474.94	454613.20	Картометрический	0,1	-
207	2230504.04	454653.43	Картометрический	0,1	-
208	2230527.47	454678.29	Картометрический	0,1	-
209	2230527.77	454669.68	Картометрический	0,1	-
210	2230535.29	454677.50	Картометрический	0,1	-
159	2230535.50	454670.07	Картометрический	0,1	-

3. Сведения о характерных точках части (частей) границы объекта

Обозначение характерных точек границ	Координаты, м		Метод определения координат характерной точки	Средняя квадратическая погрешность положения характерной точки (Mt), м	Описание обозначения точки на местности (при наличии)
	X	Y			
1	2	3	4	5	6
-	-	-	-	-	-

Раздел 3

Сведения о местоположении измененных (уточненных) границ объекта

1. Система координат -

2. Сведения о характерных точках границ объекта

Обозначение характерных точек границ	Существующие координаты, м		Измененные (уточненные) координаты, м		Метод определения координат характерной точки	Средняя квадратическая погрешность положения характерной точки (Mf), м	Описание обозначения точки на местности (при наличии)
	X	Y	X	Y			
1	2	3	4	5	6	7	8
-	-	-	-	-	-	-	

3. Сведения о характерных точках части (частей) границы объекта

Обозначение характерных точек границ	Существующие координаты, м		Измененные (уточненные) координаты, м		Метод определения координат характерной точки	Средняя квадратическая погрешность положения характерной точки (Mf), м	Описание обозначения точки на местности (при наличии)
	X	Y	X	Y			
1	2	3	4	5	6	7	8
-	-	-	-	-	-	-	

Раздел 4

План границ объекта



Масштаб 1:5 500

Условные обозначения:

- - граница объекта, местоположение которого описано
- - границы муниципальных образований
- - границы зон с особыми условиями использования территорий
- - границы земельных участков по сведениям ЕГРН
- - поворотная точка границ объекта

Подпись _____ Дата « _____ » _____ 20__ г.

Место для оттиска печати лица, составившего описание местоположения границ объекта

ОПИСАНИЕ МЕСТОПОЛОЖЕНИЯ ГРАНИЦ

с. Речицы

(наименование объекта, местоположение границ которого описано (далее - объект))

Раздел 1

Сведения об объекте

№ п/п	Характеристики объекта	Описание характеристик
1	2	3
1.	Местоположение объекта	Московская область, Раменский городской округ
2.	Площадь объекта +/- величина погрешности определения площади (Р +/- Дельта Р)	4825544 кв. м ± 769 кв. м
3.	Иные характеристики объекта	

Раздел 2

Сведения о местоположении границ объекта

1. Система координат МСК-50, зона 2

2. Сведения о характерных точках границ объекта

Обозначение характерных точек границ	Координаты, м		Метод определения координат характерной точки	Средняя квадратическая погрешность положения характерной точки (Мт), м	Описание обозначения точки на местности (при наличии)
	X	Y			
1	2	3	4	5	6
Участок 1					
1	2247614.79	452227.87	Картометрический	0,1	-
2	2247661.30	452229.00	Картометрический	0,1	-
3	2247694.50	452217.40	Картометрический	0,1	-
4	2247821.63	452197.46	Картометрический	0,1	-
5	2247848.75	452200.96	Картометрический	0,1	-
6	2247858.13	452199.34	Картометрический	0,1	-
7	2247967.88	452164.57	Картометрический	0,1	-
8	2247969.38	452164.10	Картометрический	0,1	-
9	2247972.84	452163.00	Картометрический	0,1	-
10	2247976.08	452162.23	Картометрический	0,1	-
11	2247982.85	452160.63	Картометрический	0,1	-
12	2247995.42	452157.55	Картометрический	0,1	-
13	2248235.03	452110.63	Картометрический	0,1	-
14	2248668.28	452039.50	Картометрический	0,1	-
15	2249365.25	451913.25	Картометрический	0,1	-
16	2250098.73	451772.81	Картометрический	0,1	-
17	2250095.93	451770.57	Картометрический	0,1	-
18	2250097.17	451766.99	Картометрический	0,1	-
19	2250097.85	451765.94	Картометрический	0,1	-
20	2250100.63	451763.37	Картометрический	0,1	-
21	2250107.46	451767.84	Картометрический	0,1	-
22	2250106.24	451771.37	Картометрический	0,1	-
23	2250195.87	451754.21	Картометрический	0,1	-
24	2250399.73	451719.47	Картометрический	0,1	-
25	2250406.63	451718.29	Картометрический	0,1	-
26	2250398.53	451688.13	Картометрический	0,1	-

Раздел 2

Сведения о местоположении границ объекта

Обозначение характерных точек границ	Координаты, м		Метод определения координат характерной точки	Средняя квадратическая погрешность положения характерной точки (Mf), м	Описание обозначения точки на местности (при наличии)
	X	Y			
1	2	3	4	5	6
27	2250441.19	451666.55	Картометрический	0,1	-
28	2250494.09	451628.53	Картометрический	0,1	-
29	2250531.65	451585.30	Картометрический	0,1	-
30	2250560.55	451533.11	Картометрический	0,1	-
31	2250576.52	451488.00	Картометрический	0,1	-
32	2250596.50	451393.47	Картометрический	0,1	-
33	2250623.22	451275.67	Картометрический	0,1	-
34	2250628.74	451260.42	Картометрический	0,1	-
35	2250751.62	450697.39	Картометрический	0,1	-
36	2250738.67	450694.40	Картометрический	0,1	-
37	2250793.08	450436.13	Картометрический	0,1	-
38	2250816.95	450332.39	Картометрический	0,1	-
39	2250819.85	450333.05	Картометрический	0,1	-
40	2250831.79	450276.21	Картометрический	0,1	-
41	2250833.87	450266.78	Картометрический	0,1	-
42	2250820.65	450271.77	Картометрический	0,1	-
43	2250814.77	450277.74	Картометрический	0,1	-
44	2250799.82	450346.00	Картометрический	0,1	-
45	2250799.35	450356.72	Картометрический	0,1	-
46	2250781.45	450434.20	Картометрический	0,1	-
47	2250766.38	450506.81	Картометрический	0,1	-
48	2250746.66	450601.81	Картометрический	0,1	-
49	2250679.24	450926.62	Картометрический	0,1	-
50	2250683.15	450927.45	Картометрический	0,1	-
51	2250679.04	450947.05	Картометрический	0,1	-
52	2250584.63	451396.63	Картометрический	0,1	-
53	2250566.43	451483.31	Картометрический	0,1	-
54	2250551.79	451528.39	Картометрический	0,1	-
55	2250528.70	451570.19	Картометрический	0,1	-
56	2250485.36	451620.38	Картометрический	0,1	-

Раздел 2

Сведения о местоположении границ объекта

Обозначение характерных точек границ	Координаты, м		Метод определения координат характерной точки	Средняя квадратическая погрешность положения характерной точки (Mf), м	Описание обозначения точки на местности (при наличии)
	X	Y			
1	2	3	4	5	6
57	2250419.51	451668.81	Картометрический	0,1	-
58	2250379.19	451686.71	Картометрический	0,1	-
59	2250327.72	451699.89	Картометрический	0,1	-
60	2250134.27	451735.06	Картометрический	0,1	-
61	2250192.13	451642.97	Картометрический	0,1	-
62	2250191.34	451607.87	Картометрический	0,1	-
63	2250263.18	451494.48	Картометрический	0,1	-
64	2250260.84	451493.31	Картометрический	0,1	-
65	2250355.97	451347.04	Картометрический	0,1	-
66	2250357.51	451345.61	Картометрический	0,1	-
67	2250375.76	451316.81	Картометрический	0,1	-
68	2250396.85	451308.76	Картометрический	0,1	-
69	2250391.35	451292.20	Картометрический	0,1	-
70	2250449.95	451199.73	Картометрический	0,1	-
71	2250459.44	451184.73	Картометрический	0,1	-
72	2250463.30	451182.62	Картометрический	0,1	-
73	2250404.32	451042.06	Картометрический	0,1	-
74	2250387.44	450997.76	Картометрический	0,1	-
75	2250351.24	450891.60	Картометрический	0,1	-
76	2250397.76	450859.37	Картометрический	0,1	-
77	2250426.07	450840.46	Картометрический	0,1	-
78	2250337.79	450629.43	Картометрический	0,1	-
79	2250342.32	450627.45	Картометрический	0,1	-
80	2250330.62	450605.44	Картометрический	0,1	-
81	2250335.09	450603.29	Картометрический	0,1	-
82	2250330.09	450591.50	Картометрический	0,1	-
83	2250327.23	450590.67	Картометрический	0,1	-
84	2250324.47	450591.81	Картометрический	0,1	-
85	2250323.73	450592.42	Картометрический	0,1	-
86	2250318.67	450580.78	Картометрический	0,1	-

Раздел 2

Сведения о местоположении границ объекта

Обозначение характерных точек границ	Координаты, м		Метод определения координат характерной точки	Средняя квадратическая погрешность положения характерной точки (Mf), м	Описание обозначения точки на местности (при наличии)
	X	Y			
1	2	3	4	5	6
87	2250324.17	450577.68	Картометрический	0,1	-
88	2250322.21	450573.79	Картометрический	0,1	-
89	2250317.16	450576.66	Картометрический	0,1	-
90	2250313.00	450564.56	Картометрический	0,1	-
91	2250318.68	450560.83	Картометрический	0,1	-
92	2250308.94	450532.45	Картометрический	0,1	-
93	2250288.68	450511.40	Картометрический	0,1	-
94	2250196.97	450416.12	Картометрический	0,1	-
95	2250173.57	450386.66	Картометрический	0,1	-
96	2250124.69	450325.21	Картометрический	0,1	-
97	2250062.42	450291.87	Картометрический	0,1	-
98	2250035.04	450255.29	Картометрический	0,1	-
99	2250007.66	450218.70	Картометрический	0,1	-
100	2249994.45	450207.51	Картометрический	0,1	-
101	2249974.40	450196.18	Картометрический	0,1	-
102	2249917.50	450185.00	Картометрический	0,1	-
103	2249810.50	450165.66	Картометрический	0,1	-
104	2249781.39	450162.39	Картометрический	0,1	-
105	2249778.07	450159.80	Картометрический	0,1	-
106	2249779.99	450154.60	Картометрический	0,1	-
107	2249783.06	450145.42	Картометрический	0,1	-
108	2249792.30	450121.11	Картометрический	0,1	-
109	2249801.88	450095.91	Картометрический	0,1	-
110	2249818.91	450051.12	Картометрический	0,1	-
111	2249729.92	449987.39	Картометрический	0,1	-
112	2249662.47	449953.67	Картометрический	0,1	-
113	2249641.91	449933.46	Картометрический	0,1	-
114	2249623.11	449914.98	Картометрический	0,1	-
115	2249609.36	449901.46	Картометрический	0,1	-
116	2249600.52	449892.78	Картометрический	0,1	-

Раздел 2

Сведения о местоположении границ объекта

Обозначение характерных точек границ	Координаты, м		Метод определения координат характерной точки	Средняя квадратическая погрешность положения характерной точки (Mf), м	Описание обозначения точки на местности (при наличии)
	X	Y			
1	2	3	4	5	6
117	2249574.02	449869.00	Картометрический	0,1	-
118	2249540.93	449839.31	Картометрический	0,1	-
119	2249504.13	449806.27	Картометрический	0,1	-
120	2249515.65	449788.57	Картометрический	0,1	-
121	2249543.13	449746.39	Картометрический	0,1	-
122	2249563.25	449715.50	Картометрический	0,1	-
123	2249581.09	449688.11	Картометрический	0,1	-
124	2249596.76	449664.05	Картометрический	0,1	-
125	2249602.77	449654.83	Картометрический	0,1	-
126	2249556.89	449648.58	Картометрический	0,1	-
127	2249504.76	449661.08	Картометрический	0,1	-
128	2249460.92	449659.28	Картометрический	0,1	-
129	2249404.67	449656.93	Картометрический	0,1	-
130	2249337.93	449659.01	Картометрический	0,1	-
131	2249314.96	449660.35	Картометрический	0,1	-
132	2249337.44	449788.64	Картометрический	0,1	-
133	2249337.23	449789.57	Картометрический	0,1	-
134	2249315.85	449883.71	Картометрический	0,1	-
135	2249309.38	449886.22	Картометрический	0,1	-
136	2249329.62	449789.15	Картометрический	0,1	-
137	2249328.16	449789.07	Картометрический	0,1	-
138	2249326.45	449784.12	Картометрический	0,1	-
139	2249236.71	449814.79	Картометрический	0,1	-
140	2249267.75	449902.38	Картометрический	0,1	-
141	2249238.23	449913.84	Картометрический	0,1	-
142	2249209.08	449925.16	Картометрический	0,1	-
143	2249173.13	449939.12	Картометрический	0,1	-
144	2249023.80	449997.11	Картометрический	0,1	-
145	2249017.44	449999.58	Картометрический	0,1	-
146	2249014.79	450000.61	Картометрический	0,1	-

Раздел 2

Сведения о местоположении границ объекта

Обозначение характерных точек границ	Координаты, м		Метод определения координат характерной точки	Средняя квадратическая погрешность положения характерной точки (Mf), м	Описание обозначения точки на местности (при наличии)
	X	Y			
1	2	3	4	5	6
147	2248998.22	450006.51	Картометрический	0,1	-
148	2249013.30	450024.18	Картометрический	0,1	-
149	2249037.46	450095.83	Картометрический	0,1	-
150	2248899.51	450150.86	Картометрический	0,1	-
151	2248928.78	450241.72	Картометрический	0,1	-
152	2249024.41	450195.33	Картометрический	0,1	-
153	2249051.52	450387.02	Картометрический	0,1	-
154	2249049.43	450455.77	Картометрический	0,1	-
155	2248954.71	450484.84	Картометрический	0,1	-
156	2248659.98	450592.51	Картометрический	0,1	-
157	2248555.88	450625.82	Картометрический	0,1	-
158	2248418.98	450639.95	Картометрический	0,1	-
159	2248361.43	450645.89	Картометрический	0,1	-
160	2248324.30	450649.72	Картометрический	0,1	-
161	2248288.09	450653.46	Картометрический	0,1	-
162	2248252.54	450657.13	Картометрический	0,1	-
163	2248182.50	450664.36	Картометрический	0,1	-
164	2248133.52	450672.05	Картометрический	0,1	-
165	2248113.84	450675.14	Картометрический	0,1	-
166	2248089.57	450678.95	Картометрический	0,1	-
167	2248083.58	450679.89	Картометрический	0,1	-
168	2248059.32	450683.70	Картометрический	0,1	-
169	2248037.59	450687.11	Картометрический	0,1	-
170	2248034.74	450687.56	Картометрический	0,1	-
171	2248015.87	450690.52	Картометрический	0,1	-
172	2248004.03	450692.38	Картометрический	0,1	-
173	2247994.15	450693.93	Картометрический	0,1	-
174	2247973.31	450697.21	Картометрический	0,1	-
175	2247972.37	450697.35	Картометрический	0,1	-
176	2247950.65	450700.76	Картометрический	0,1	-

Раздел 2

Сведения о местоположении границ объекта

Обозначение характерных точек границ	Координаты, м		Метод определения координат характерной точки	Средняя квадратическая погрешность положения характерной точки (Mf), м	Описание обозначения точки на местности (при наличии)
	X	Y			
1	2	3	4	5	6
177	2247942.57	450702.03	Картометрический	0,1	-
178	2247928.94	450704.17	Картометрический	0,1	-
179	2247909.84	450707.17	Картометрический	0,1	-
180	2247892.49	450671.47	Картометрический	0,1	-
181	2247887.77	450661.77	Картометрический	0,1	-
182	2247851.42	450664.36	Картометрический	0,1	-
183	2247804.67	450657.88	Картометрический	0,1	-
184	2247700.80	450668.25	Картометрический	0,1	-
185	2247655.36	450679.93	Картометрический	0,1	-
186	2247519.03	450700.68	Картометрический	0,1	-
187	2247406.07	450713.66	Картометрический	0,1	-
188	2247270.17	450726.36	Картометрический	0,1	-
189	2247196.17	450738.04	Картометрический	0,1	-
190	2247143.38	450732.66	Картометрический	0,1	-
191	2247042.74	450749.04	Картометрический	0,1	-
192	2246986.56	450758.93	Картометрический	0,1	-
193	2246986.58	450758.99	Картометрический	0,1	-
194	2246990.79	450775.10	Картометрический	0,1	-
195	2246991.38	450777.33	Картометрический	0,1	-
196	2246983.82	450778.07	Картометрический	0,1	-
197	2246966.38	450779.77	Картометрический	0,1	-
198	2246966.49	450780.47	Картометрический	0,1	-
199	2246964.31	450782.51	Картометрический	0,1	-
200	2246967.61	450795.01	Картометрический	0,1	-
201	2246975.53	450827.05	Картометрический	0,1	-
202	2246980.47	450848.48	Картометрический	0,1	-
203	2246983.53	450865.81	Картометрический	0,1	-
204	2246986.55	450885.18	Картометрический	0,1	-
205	2246988.85	450904.68	Картометрический	0,1	-
206	2246989.94	450920.26	Картометрический	0,1	-

Раздел 2

Сведения о местоположении границ объекта

Обозначение характерных точек границ	Координаты, м		Метод определения координат характерной точки	Средняя квадратическая погрешность положения характерной точки (Mf), м	Описание обозначения точки на местности (при наличии)
	X	Y			
1	2	3	4	5	6
207	2246989.97	450920.62	Картометрический	0,1	-
208	2246992.13	450940.93	Картометрический	0,1	-
209	2246993.68	450957.99	Картометрический	0,1	-
210	2246994.95	450975.42	Картометрический	0,1	-
211	2246995.55	450988.75	Картометрический	0,1	-
212	2246995.56	450988.93	Картометрический	0,1	-
213	2246997.03	451012.19	Картометрический	0,1	-
214	2246997.05	451012.37	Картометрический	0,1	-
215	2246998.38	451028.85	Картометрический	0,1	-
216	2246999.42	451046.21	Картометрический	0,1	-
217	2246999.43	451046.44	Картометрический	0,1	-
218	2247001.39	451070.18	Картометрический	0,1	-
219	2247003.80	451102.58	Картометрический	0,1	-
220	2247003.82	451102.80	Картометрический	0,1	-
221	2247005.89	451124.22	Картометрический	0,1	-
222	2247007.23	451144.62	Картометрический	0,1	-
223	2247008.82	451168.12	Картометрический	0,1	-
224	2247009.92	451184.55	Картометрический	0,1	-
225	2247009.93	451184.65	Картометрический	0,1	-
226	2247011.17	451200.87	Картометрический	0,1	-
227	2247012.11	451218.90	Картометрический	0,1	-
228	2247012.12	451219.03	Картометрический	0,1	-
229	2247013.38	451238.13	Картометрический	0,1	-
230	2247014.39	451252.77	Картометрический	0,1	-
231	2247015.37	451267.83	Картометрический	0,1	-
232	2247015.38	451268.02	Картометрический	0,1	-
233	2247016.73	451284.12	Картометрический	0,1	-
234	2247016.74	451284.27	Картометрический	0,1	-
235	2247017.99	451296.94	Картометрический	0,1	-
236	2247018.02	451297.19	Картометрический	0,1	-

Раздел 2

Сведения о местоположении границ объекта

Обозначение характерных точек границ	Координаты, м		Метод определения координат характерной точки	Средняя квадратическая погрешность положения характерной точки (Mf), м	Описание обозначения точки на местности (при наличии)
	X	Y			
1	2	3	4	5	6
237	2247019.64	451310.25	Картометрический	0,1	-
238	2247019.69	451310.59	Картометрический	0,1	-
239	2247021.28	451320.62	Картометрический	0,1	-
240	2247021.31	451320.81	Картометрический	0,1	-
241	2247023.43	451332.66	Картометрический	0,1	-
242	2247023.47	451332.88	Картометрический	0,1	-
243	2247025.36	451342.30	Картометрический	0,1	-
244	2247025.41	451342.51	Картометрический	0,1	-
245	2247027.37	451351.28	Картометрический	0,1	-
246	2247028.07	451354.42	Картометрический	0,1	-
247	2247028.11	451354.56	Картометрический	0,1	-
248	2247030.23	451363.44	Картометрический	0,1	-
249	2247030.83	451365.94	Картометрический	0,1	-
250	2247030.86	451366.07	Картометрический	0,1	-
251	2247034.35	451379.87	Картометрический	0,1	-
252	2247034.45	451380.23	Картометрический	0,1	-
253	2247039.25	451396.63	Картометрический	0,1	-
254	2247039.36	451396.97	Картометрический	0,1	-
255	2247043.67	451409.96	Картометрический	0,1	-
256	2247045.16	451414.53	Картометрический	0,1	-
257	2247044.30	451414.81	Картометрический	0,1	-
258	2247044.72	451416.77	Картометрический	0,1	-
259	2247045.15	451418.73	Картометрический	0,1	-
260	2247046.42	451418.34	Картометрический	0,1	-
261	2247049.32	451427.16	Картометрический	0,1	-
262	2247054.64	451444.76	Картометрический	0,1	-
263	2247054.68	451444.91	Картометрический	0,1	-
264	2247060.17	451462.13	Картометрический	0,1	-
265	2247066.70	451483.69	Картометрический	0,1	-
266	2247066.77	451483.93	Картометрический	0,1	-

Раздел 2

Сведения о местоположении границ объекта

Обозначение характерных точек границ	Координаты, м		Метод определения координат характерной точки	Средняя квадратическая погрешность положения характерной точки (Mf), м	Описание обозначения точки на местности (при наличии)
	X	Y			
1	2	3	4	5	6
267	2247072.10	451500.07	Картометрический	0,1	-
268	2247081.14	451527.35	Картометрический	0,1	-
269	2247089.45	451553.34	Картометрический	0,1	-
270	2247089.49	451553.46	Картометрический	0,1	-
271	2247095.34	451570.97	Картометрический	0,1	-
272	2247095.44	451571.26	Картометрический	0,1	-
273	2247100.04	451583.74	Картометрический	0,1	-
274	2247104.03	451595.55	Картометрический	0,1	-
275	2247106.10	451601.81	Картометрический	0,1	-
276	2247117.37	451599.11	Картометрический	0,1	-
277	2247119.03	451605.07	Картометрический	0,1	-
278	2247122.63	451611.16	Картометрический	0,1	-
279	2247125.95	451615.59	Картометрический	0,1	-
280	2247132.05	451617.12	Картометрический	0,1	-
281	2247133.15	451617.39	Картометрический	0,1	-
282	2247223.34	451599.56	Картометрический	0,1	-
283	2247240.00	451596.12	Картометрический	0,1	-
284	2247241.13	451598.87	Картометрический	0,1	-
285	2247246.20	451608.79	Картометрический	0,1	-
286	2247262.95	451605.57	Картометрический	0,1	-
287	2247308.63	451683.57	Картометрический	0,1	-
288	2247308.72	451683.73	Картометрический	0,1	-
289	2247474.83	451967.34	Картометрический	0,1	-
290	2247543.47	452097.98	Картометрический	0,1	-
291	2247572.27	452166.69	Картометрический	0,1	-
292	2247567.56	452167.89	Картометрический	0,1	-
293	2247553.15	452173.37	Картометрический	0,1	-
294	2247552.89	452175.49	Картометрический	0,1	-
295	2247568.12	452169.69	Картометрический	0,1	-
296	2247581.57	452166.18	Картометрический	0,1	-

Раздел 2

Сведения о местоположении границ объекта

Обозначение характерных точек границ	Координаты, м		Метод определения координат характерной точки	Средняя квадратическая погрешность положения характерной точки (Mf), м	Описание обозначения точки на местности (при наличии)
	X	Y			
1	2	3	4	5	6
297	2247596.57	452162.93	Картометрический	0,1	-
298	2247628.49	452157.83	Картометрический	0,1	-
299	2247662.16	452152.25	Картометрический	0,1	-
300	2247716.36	452142.58	Картометрический	0,1	-
301	2247717.03	452143.74	Картометрический	0,1	-
302	2247717.77	452144.86	Картометрический	0,1	-
303	2247718.54	452145.87	Картометрический	0,1	-
304	2247721.58	452144.79	Картометрический	0,1	-
305	2247723.93	452151.69	Картометрический	0,1	-
306	2247725.04	452152.56	Картометрический	0,1	-
307	2247727.88	452154.31	Картометрический	0,1	-
308	2247729.38	452155.08	Картометрический	0,1	-
309	2247730.56	452155.56	Картометрический	0,1	-
310	2247733.52	452161.29	Картометрический	0,1	-
311	2247725.38	452164.18	Картометрический	0,1	-
312	2247718.22	452166.78	Картометрический	0,1	-
313	2247718.04	452166.84	Картометрический	0,1	-
314	2247718.29	452167.56	Картометрический	0,1	-
315	2247725.58	452164.94	Картометрический	0,1	-
316	2247784.48	452144.40	Картометрический	0,1	-
317	2247834.15	452134.94	Картометрический	0,1	-
318	2247914.36	452127.83	Картометрический	0,1	-
319	2247925.97	452137.92	Картометрический	0,1	-
320	2247837.25	452143.83	Картометрический	0,1	-
321	2247786.25	452150.74	Картометрический	0,1	-
322	2247759.59	452157.53	Картометрический	0,1	-
323	2247697.37	452183.32	Картометрический	0,1	-
1	2247614.79	452227.87	Картометрический	0,1	-
324	2247012.91	450948.55	Картометрический	0,1	-
325	2247035.03	450944.73	Картометрический	0,1	-

Раздел 2

Сведения о местоположении границ объекта

Обозначение характерных точек границ	Координаты, м		Метод определения координат характерной точки	Средняя квадратическая погрешность положения характерной точки (Mf), м	Описание обозначения точки на местности (при наличии)
	X	Y			
1	2	3	4	5	6
326	2247095.86	450936.45	Картометрический	0,1	-
327	2247252.24	450914.30	Картометрический	0,1	-
328	2247330.71	450903.49	Картометрический	0,1	-
329	2247341.87	450899.33	Картометрический	0,1	-
330	2247349.31	450890.08	Картометрический	0,1	-
331	2247460.08	450805.09	Картометрический	0,1	-
332	2247465.86	450802.11	Картометрический	0,1	-
333	2247491.37	450798.35	Картометрический	0,1	-
334	2247533.66	450798.19	Картометрический	0,1	-
335	2247587.77	450793.53	Картометрический	0,1	-
336	2247643.56	450781.34	Картометрический	0,1	-
337	2247687.30	450765.38	Картометрический	0,1	-
338	2247696.60	450762.60	Картометрический	0,1	-
339	2247703.86	450763.48	Картометрический	0,1	-
340	2247716.69	450765.90	Картометрический	0,1	-
341	2247726.33	450767.27	Картометрический	0,1	-
342	2247732.45	450768.82	Картометрический	0,1	-
343	2247731.80	450761.66	Картометрический	0,1	-
344	2247758.04	450754.32	Картометрический	0,1	-
345	2247763.25	450772.93	Картометрический	0,1	-
346	2247796.14	450910.09	Картометрический	0,1	-
347	2247776.51	450913.71	Картометрический	0,1	-
348	2247778.93	450928.53	Картометрический	0,1	-
349	2247795.17	450925.88	Картометрический	0,1	-
350	2247810.90	450979.36	Картометрический	0,1	-
351	2247824.89	451042.35	Картометрический	0,1	-
352	2247821.44	451043.18	Картометрический	0,1	-
353	2247824.14	451057.11	Картометрический	0,1	-
354	2247794.75	451063.60	Картометрический	0,1	-
355	2247800.16	451156.22	Картометрический	0,1	-

Раздел 2

Сведения о местоположении границ объекта

Обозначение характерных точек границ	Координаты, м		Метод определения координат характерной точки	Средняя квадратическая погрешность положения характерной точки (Mf), м	Описание обозначения точки на местности (при наличии)
	X	Y			
1	2	3	4	5	6
356	2247623.44	451194.11	Картометрический	0,1	-
357	2247446.89	451239.44	Картометрический	0,1	-
358	2247401.37	451252.31	Картометрический	0,1	-
359	2247413.31	451213.53	Картометрический	0,1	-
360	2247400.89	451213.61	Картометрический	0,1	-
361	2247412.17	451195.65	Картометрический	0,1	-
362	2247420.16	451194.82	Картометрический	0,1	-
363	2247418.94	451172.51	Картометрический	0,1	-
364	2247418.64	451172.12	Картометрический	0,1	-
365	2247417.94	451165.30	Картометрический	0,1	-
366	2247417.33	451159.26	Картометрический	0,1	-
367	2247416.89	451156.08	Картометрический	0,1	-
368	2247416.06	451150.15	Картометрический	0,1	-
369	2247415.18	451150.27	Картометрический	0,1	-
370	2247413.52	451135.08	Картометрический	0,1	-
371	2247406.79	451136.02	Картометрический	0,1	-
372	2247377.73	451136.88	Картометрический	0,1	-
373	2247360.67	451142.04	Картометрический	0,1	-
374	2247359.05	451142.52	Картометрический	0,1	-
375	2247329.56	451151.42	Картометрический	0,1	-
376	2247293.05	451156.10	Картометрический	0,1	-
377	2247284.72	451157.17	Картометрический	0,1	-
378	2247257.12	451177.05	Картометрический	0,1	-
379	2247219.93	451185.47	Картометрический	0,1	-
380	2247210.81	451212.11	Картометрический	0,1	-
381	2247212.79	451249.47	Картометрический	0,1	-
382	2247198.48	451251.66	Картометрический	0,1	-
383	2247178.36	451254.07	Картометрический	0,1	-
384	2247182.47	451284.06	Картометрический	0,1	-
385	2247183.51	451288.89	Картометрический	0,1	-

Раздел 2

Сведения о местоположении границ объекта

Обозначение характерных точек границ	Координаты, м		Метод определения координат характерной точки	Средняя квадратическая погрешность положения характерной точки (Mf), м	Описание обозначения точки на местности (при наличии)
	X	Y			
1	2	3	4	5	6
386	2247039.47	451307.62	Картометрический	0,1	-
387	2247037.88	451294.84	Картометрический	0,1	-
388	2247036.65	451282.37	Картометрический	0,1	-
389	2247035.32	451266.45	Картометрический	0,1	-
390	2247034.34	451251.41	Картометрический	0,1	-
391	2247033.33	451236.77	Картометрический	0,1	-
392	2247032.08	451217.78	Картометрический	0,1	-
393	2247031.14	451199.70	Картометрический	0,1	-
394	2247031.12	451199.46	Картометрический	0,1	-
395	2247029.87	451183.17	Картометрический	0,1	-
396	2247028.77	451166.78	Картометрический	0,1	-
397	2247027.18	451143.28	Картометрический	0,1	-
398	2247025.84	451122.76	Картометрический	0,1	-
399	2247025.81	451122.45	Картометрический	0,1	-
400	2247023.74	451100.98	Картометрический	0,1	-
401	2247021.33	451068.65	Картометрический	0,1	-
402	2247021.33	451068.58	Картометрический	0,1	-
403	2247019.38	451044.91	Картометрический	0,1	-
404	2247018.34	451027.55	Картометрический	0,1	-
405	2247018.33	451027.33	Картометрический	0,1	-
406	2247016.99	451010.84	Картометрический	0,1	-
407	2247015.53	450987.76	Картометрический	0,1	-
408	2247014.92	450974.38	Картометрический	0,1	-
409	2247014.91	450974.11	Картометрический	0,1	-
410	2247013.62	450956.45	Картометрический	0,1	-
411	2247013.61	450956.27	Картометрический	0,1	-
324	2247012.91	450948.55	Картометрический	0,1	-
412	2248684.57	451664.87	Картометрический	0,1	-
413	2248668.10	451678.20	Картометрический	0,1	-
414	2248653.49	451681.92	Картометрический	0,1	-

Раздел 2

Сведения о местоположении границ объекта

Обозначение характерных точек границ	Координаты, м		Метод определения координат характерной точки	Средняя квадратическая погрешность положения характерной точки (Mf), м	Описание обозначения точки на местности (при наличии)
	X	Y			
1	2	3	4	5	6
415	2248588.60	451698.46	Картометрический	0,1	-
416	2248597.95	451733.42	Картометрический	0,1	-
417	2248600.30	451742.20	Картометрический	0,1	-
418	2248602.57	451750.69	Картометрический	0,1	-
419	2248597.42	451751.89	Картометрический	0,1	-
420	2248567.10	451758.96	Картометрический	0,1	-
421	2248516.46	451770.77	Картометрический	0,1	-
422	2248513.33	451768.42	Картометрический	0,1	-
423	2248487.85	451688.37	Картометрический	0,1	-
424	2248503.90	451673.32	Картометрический	0,1	-
425	2248536.58	451642.68	Картометрический	0,1	-
426	2248540.92	451638.61	Картометрический	0,1	-
427	2248559.19	451621.48	Картометрический	0,1	-
428	2248575.24	451606.43	Картометрический	0,1	-
429	2248578.54	451608.70	Картометрический	0,1	-
430	2248600.87	451624.04	Картометрический	0,1	-
431	2248608.53	451613.98	Картометрический	0,1	-
432	2248611.23	451616.21	Картометрический	0,1	-
433	2248645.61	451644.65	Картометрический	0,1	-
434	2248676.82	451635.99	Картометрический	0,1	-
412	2248684.57	451664.87	Картометрический	0,1	-
435	2249291.43	450220.43	Картометрический	0,1	-
436	2249195.17	450271.16	Картометрический	0,1	-
437	2249242.72	450102.35	Картометрический	0,1	-
438	2249263.07	450104.77	Картометрический	0,1	-
435	2249291.43	450220.43	Картометрический	0,1	-
439	2249188.65	450253.59	Картометрический	0,1	-
440	2249175.93	450299.39	Картометрический	0,1	-
441	2249134.73	450319.78	Картометрический	0,1	-
442	2249120.64	450283.35	Картометрический	0,1	-

Раздел 2

Сведения о местоположении границ объекта

Обозначение характерных точек границ	Координаты, м		Метод определения координат характерной точки	Средняя квадратическая погрешность положения характерной точки (Mt), м	Описание обозначения точки на местности (при наличии)
	X	Y			
1	2	3	4	5	6
439	2249188.65	450253.59	Картометрический	0,1	-
443	2250224.44	451834.20	Картометрический	0,1	-
444	2250220.37	451812.22	Картометрический	0,1	-
445	2250219.83	451811.79	Картометрический	0,1	-
446	2250199.35	451815.75	Картометрический	0,1	-
447	2250195.97	451816.41	Картометрический	0,1	-
448	2250166.09	451822.20	Картометрический	0,1	-
449	2250165.34	451823.23	Картометрический	0,1	-
450	2250151.17	451826.09	Картометрический	0,1	-
451	2250137.01	451828.96	Картометрический	0,1	-
452	2250145.16	451864.23	Картометрический	0,1	-
453	2250173.03	451863.30	Картометрический	0,1	-
454	2250170.11	451844.57	Картометрический	0,1	-
455	2250176.15	451843.48	Картометрический	0,1	-
443	2250224.44	451834.20	Картометрический	0,1	-

3. Сведения о характерных точках части (частей) границы объекта

Обозначение характерных точек границ	Координаты, м		Метод определения координат характерной точки	Средняя квадратическая погрешность положения характерной точки (Mt), м	Описание обозначения точки на местности (при наличии)
	X	Y			
1	2	3	4	5	6
-	-	-	-	-	-

Раздел 3

Сведения о местоположении измененных (уточненных) границ объекта

1. Система координат -

2. Сведения о характерных точках границ объекта

Обозначение характерных точек границ	Существующие координаты, м		Измененные (уточненные) координаты, м		Метод определения координат характерной точки	Средняя квадратическая погрешность положения характерной точки (Mf), м	Описание обозначения точки на местности (при наличии)
	X	Y	X	Y			
1	2	3	4	5	6	7	8
-	-	-	-	-	-	-	

3. Сведения о характерных точках части (частей) границы объекта

Обозначение характерных точек границ	Существующие координаты, м		Измененные (уточненные) координаты, м		Метод определения координат характерной точки	Средняя квадратическая погрешность положения характерной точки (Mf), м	Описание обозначения точки на местности (при наличии)
	X	Y	X	Y			
1	2	3	4	5	6	7	8
-	-	-	-	-	-	-	

Раздел 4
План границ объекта



Масштаб 1:20 000

Условные обозначения:

- - граница объекта, местоположение которого описано
- - границы муниципальных образований
- - границы зон с особыми условиями использования территорий
- - границы земельных участков по сведениям ЕГРН
- - поворотная точка границ объекта

Подпись _____ Дата « » 20__ г.

Место для оттиска печати лица, составившего описание местоположения границ объекта

ОПИСАНИЕ МЕСТОПОЛОЖЕНИЯ ГРАНИЦ

с. Рыболово

(наименование объекта, местоположение границ которого описано (далее - объект))

Раздел 1

Сведения об объекте

№ п/п	Характеристики объекта	Описание характеристик
1	2	3
1.	Местоположение объекта	Московская область, Раменский городской округ
2.	Площадь объекта +/- величина погрешности определения площади (Р +/- Дельта Р)	1992255 кв. м ± 494 кв. м
3.	Иные характеристики объекта	

Раздел 2

Сведения о местоположении границ объекта

1. Система координат МСК-50, зона 2

2. Сведения о характерных точках границ объекта

Обозначение характерных точек границ	Координаты, м		Метод определения координат характерной точки	Средняя квадратическая погрешность положения характерной точки (Мт), м	Описание обозначения точки на местности (при наличии)
	X	Y			
1	2	3	4	5	6
Участок 1					
1	2244611.96	428304.37	Картометрический	0,1	-
2	2244645.33	428287.17	Картометрический	0,1	-
3	2244648.75	428285.66	Картометрический	0,1	-
4	2244613.63	428220.26	Картометрический	0,1	-
5	2244598.43	428190.59	Картометрический	0,1	-
6	2244609.72	428184.45	Картометрический	0,1	-
7	2244605.06	428176.97	Картометрический	0,1	-
8	2244594.42	428182.77	Картометрический	0,1	-
9	2244586.27	428166.88	Картометрический	0,1	-
10	2244581.91	428169.33	Картометрический	0,1	-
11	2244480.35	428226.48	Картометрический	0,1	-
12	2244419.29	428124.04	Картометрический	0,1	-
13	2244360.74	428185.60	Картометрический	0,1	-
14	2244320.71	428228.04	Картометрический	0,1	-
15	2244219.79	428279.80	Картометрический	0,1	-
16	2244041.85	428370.37	Картометрический	0,1	-
17	2243941.47	428443.82	Картометрический	0,1	-
18	2243808.35	428546.50	Картометрический	0,1	-
19	2243730.15	428541.42	Картометрический	0,1	-
20	2243685.66	428524.42	Картометрический	0,1	-
21	2243594.68	428491.78	Картометрический	0,1	-
22	2243712.95	428413.99	Картометрический	0,1	-
23	2243654.17	428329.10	Картометрический	0,1	-
24	2243493.06	428429.27	Картометрический	0,1	-
25	2243490.21	428453.70	Картометрический	0,1	-
26	2243456.15	428451.73	Картометрический	0,1	-

Раздел 2

Сведения о местоположении границ объекта

Обозначение характерных точек границ	Координаты, м		Метод определения координат характерной точки	Средняя квадратическая погрешность положения характерной точки (Mf), м	Описание обозначения точки на местности (при наличии)
	X	Y			
1	2	3	4	5	6
27	2243446.93	428506.08	Картометрический	0,1	-
28	2243433.00	428588.15	Картометрический	0,1	-
29	2243070.56	428565.78	Картометрический	0,1	-
30	2243050.60	428564.55	Картометрический	0,1	-
31	2243048.91	428444.74	Картометрический	0,1	-
32	2243026.48	428449.08	Картометрический	0,1	-
33	2242982.74	428460.02	Картометрический	0,1	-
34	2242927.82	428473.75	Картометрический	0,1	-
35	2242785.21	428509.41	Картометрический	0,1	-
36	2242806.85	428330.46	Картометрический	0,1	-
37	2242811.90	428294.64	Картометрический	0,1	-
38	2242692.61	428325.28	Картометрический	0,1	-
39	2242673.48	428335.47	Картометрический	0,1	-
40	2242677.71	428342.51	Картометрический	0,1	-
41	2242664.11	428371.15	Картометрический	0,1	-
42	2242567.87	428415.79	Картометрический	0,1	-
43	2242556.96	428397.51	Картометрический	0,1	-
44	2242546.03	428403.34	Картометрический	0,1	-
45	2242499.28	428438.24	Картометрический	0,1	-
46	2242360.71	428553.48	Картометрический	0,1	-
47	2242281.93	428455.40	Картометрический	0,1	-
48	2242236.56	428494.01	Картометрический	0,1	-
49	2242229.49	428494.84	Картометрический	0,1	-
50	2242227.17	428490.05	Картометрический	0,1	-
51	2242213.16	428498.82	Картометрический	0,1	-
52	2242204.24	428504.62	Картометрический	0,1	-
53	2242169.50	428527.20	Картометрический	0,1	-
54	2242142.90	428544.10	Картометрический	0,1	-
55	2242131.68	428551.68	Картометрический	0,1	-
56	2242105.41	428569.38	Картометрический	0,1	-

Раздел 2

Сведения о местоположении границ объекта

Обозначение характерных точек границ	Координаты, м		Метод определения координат характерной точки	Средняя квадратическая погрешность положения характерной точки (Mf), м	Описание обозначения точки на местности (при наличии)
	X	Y			
1	2	3	4	5	6
57	2242087.76	428583.87	Картометрический	0,1	-
58	2242079.66	428588.96	Картометрический	0,1	-
59	2242066.91	428602.56	Картометрический	0,1	-
60	2242092.34	428665.22	Картометрический	0,1	-
61	2242094.00	428665.77	Картометрический	0,1	-
62	2242093.51	428667.71	Картометрический	0,1	-
63	2242115.54	428725.03	Картометрический	0,1	-
64	2242084.56	428743.16	Картометрический	0,1	-
65	2242126.41	428815.14	Картометрический	0,1	-
66	2242150.37	428847.00	Картометрический	0,1	-
67	2242079.67	428854.22	Картометрический	0,1	-
68	2242056.48	428856.07	Картометрический	0,1	-
69	2242056.93	428860.75	Картометрический	0,1	-
70	2242031.08	428864.14	Картометрический	0,1	-
71	2242031.74	428869.72	Картометрический	0,1	-
72	2242032.76	428872.60	Картометрический	0,1	-
73	2242028.94	428881.58	Картометрический	0,1	-
74	2242003.98	428882.53	Картометрический	0,1	-
75	2242011.62	428970.37	Картометрический	0,1	-
76	2242009.65	429043.46	Картометрический	0,1	-
77	2242016.38	429105.90	Картометрический	0,1	-
78	2242021.55	429154.70	Картометрический	0,1	-
79	2242022.38	429169.17	Картометрический	0,1	-
80	2242073.96	429169.08	Картометрический	0,1	-
81	2242093.86	429168.94	Картометрический	0,1	-
82	2242114.98	429169.27	Картометрический	0,1	-
83	2242162.61	429170.02	Картометрический	0,1	-
84	2242386.56	429173.54	Картометрический	0,1	-
85	2242615.96	429209.43	Картометрический	0,1	-
86	2242819.37	429280.01	Картометрический	0,1	-

Раздел 2

Сведения о местоположении границ объекта

Обозначение характерных точек границ	Координаты, м		Метод определения координат характерной точки	Средняя квадратическая погрешность положения характерной точки (Mf), м	Описание обозначения точки на местности (при наличии)
	X	Y			
1	2	3	4	5	6
87	2243146.44	429348.05	Картометрический	0,1	-
88	2243384.66	429402.58	Картометрический	0,1	-
89	2243584.21	429445.69	Картометрический	0,1	-
90	2243901.55	429503.91	Картометрический	0,1	-
91	2244164.28	429572.12	Картометрический	0,1	-
92	2244241.95	429604.31	Картометрический	0,1	-
93	2244244.03	429602.41	Картометрический	0,1	-
94	2244279.06	429591.20	Картометрический	0,1	-
95	2244318.67	429565.47	Картометрический	0,1	-
96	2244331.89	429560.19	Картометрический	0,1	-
97	2244328.61	429570.74	Картометрический	0,1	-
98	2244310.79	429583.93	Картометрический	0,1	-
99	2244295.60	429595.14	Картометрический	0,1	-
100	2244296.28	429599.76	Картометрический	0,1	-
101	2244308.15	429611.56	Картометрический	0,1	-
102	2244313.21	429605.94	Картометрический	0,1	-
103	2244314.54	429600.08	Картометрический	0,1	-
104	2244363.53	429557.35	Картометрический	0,1	-
105	2244390.73	429535.54	Картометрический	0,1	-
106	2244403.31	429527.58	Картометрический	0,1	-
107	2244436.98	429488.78	Картометрический	0,1	-
108	2244441.52	429475.24	Картометрический	0,1	-
109	2244448.40	429473.15	Картометрический	0,1	-
110	2244471.47	429472.25	Картометрический	0,1	-
111	2244506.65	429477.09	Картометрический	0,1	-
112	2244541.49	429486.86	Картометрический	0,1	-
113	2244580.56	429497.79	Картометрический	0,1	-
114	2244614.67	429507.76	Картометрический	0,1	-
115	2244627.25	429507.76	Картометрический	0,1	-
116	2244642.83	429501.32	Картометрический	0,1	-

Раздел 2

Сведения о местоположении границ объекта

Обозначение характерных точек границ	Координаты, м		Метод определения координат характерной точки	Средняя квадратическая погрешность положения характерной точки (Mf), м	Описание обозначения точки на местности (при наличии)
	X	Y			
1	2	3	4	5	6
117	2244643.94	429476.24	Картометрический	0,1	-
118	2244524.76	429422.83	Картометрический	0,1	-
119	2244503.54	429367.41	Картометрический	0,1	-
120	2244508.26	429360.18	Картометрический	0,1	-
121	2244503.67	429347.02	Картометрический	0,1	-
122	2244482.97	429287.67	Картометрический	0,1	-
123	2244431.31	429139.55	Картометрический	0,1	-
124	2244396.74	429040.43	Картометрический	0,1	-
125	2244347.33	429000.12	Картометрический	0,1	-
126	2244360.24	428979.99	Картометрический	0,1	-
127	2244346.78	428966.35	Картометрический	0,1	-
128	2244192.83	428888.84	Картометрический	0,1	-
129	2244070.32	428821.56	Картометрический	0,1	-
130	2244070.17	428821.63	Картометрический	0,1	-
131	2244041.82	428793.96	Картометрический	0,1	-
132	2243994.76	428747.94	Картометрический	0,1	-
133	2244018.18	428717.27	Картометрический	0,1	-
134	2244055.64	428668.20	Картометрический	0,1	-
135	2244093.80	428627.69	Картометрический	0,1	-
136	2244108.78	428611.79	Картометрический	0,1	-
137	2244126.31	428595.05	Картометрический	0,1	-
138	2244169.31	428554.01	Картометрический	0,1	-
139	2244195.22	428529.28	Картометрический	0,1	-
140	2244154.53	428452.81	Картометрический	0,1	-
141	2244181.80	428438.19	Картометрический	0,1	-
142	2244263.93	428390.58	Картометрический	0,1	-
143	2244271.24	428387.17	Картометрический	0,1	-
144	2244409.90	428305.69	Картометрический	0,1	-
145	2244503.65	428257.88	Картометрический	0,1	-
146	2244506.28	428260.83	Картометрический	0,1	-

Раздел 2

Сведения о местоположении границ объекта

Обозначение характерных точек границ	Координаты, м		Метод определения координат характерной точки	Средняя квадратическая погрешность положения характерной точки (Mf), м	Описание обозначения точки на местности (при наличии)
	X	Y			
1	2	3	4	5	6
147	2244561.00	428365.07	Картометрический	0,1	-
148	2244558.03	428372.17	Картометрический	0,1	-
149	2244444.17	428407.35	Картометрический	0,1	-
150	2244431.07	428424.20	Картометрический	0,1	-
151	2244448.61	428522.46	Картометрический	0,1	-
152	2244456.87	428568.69	Картометрический	0,1	-
153	2244558.61	428538.78	Картометрический	0,1	-
154	2244529.06	428471.80	Картометрический	0,1	-
155	2244595.26	428438.51	Картометрический	0,1	-
156	2244581.96	428404.30	Картометрический	0,1	-
157	2244644.06	428366.80	Картометрический	0,1	-
1	2244611.96	428304.37	Картометрический	0,1	-
158	2243321.30	428710.29	Картометрический	0,1	-
159	2243413.66	428730.41	Картометрический	0,1	-
160	2243418.70	428731.63	Картометрический	0,1	-
161	2243417.55	428736.06	Картометрический	0,1	-
162	2243420.70	428736.55	Картометрический	0,1	-
163	2243418.68	428747.07	Картометрический	0,1	-
164	2243415.40	428746.29	Картометрический	0,1	-
165	2243412.05	428781.13	Картометрический	0,1	-
166	2243406.26	428810.94	Картометрический	0,1	-
167	2243403.71	428810.62	Картометрический	0,1	-
168	2243395.41	428851.23	Картометрический	0,1	-
169	2243389.94	428855.02	Картометрический	0,1	-
170	2243357.89	428851.92	Картометрический	0,1	-
171	2243357.60	428854.22	Картометрический	0,1	-
172	2243319.06	428850.60	Картометрический	0,1	-
173	2243286.91	428845.67	Картометрический	0,1	-
174	2243275.96	428844.03	Картометрический	0,1	-
175	2243206.72	428833.63	Картометрический	0,1	-

Раздел 2

Сведения о местоположении границ объекта

Обозначение характерных точек границ	Координаты, м		Метод определения координат характерной точки	Средняя квадратическая погрешность положения характерной точки (Mf), м	Описание обозначения точки на местности (при наличии)
	X	Y			
1	2	3	4	5	6
176	2243200.18	428832.86	Картометрический	0,1	-
177	2243199.20	428841.47	Картометрический	0,1	-
178	2243195.46	428841.42	Картометрический	0,1	-
179	2243195.86	428838.60	Картометрический	0,1	-
180	2243191.71	428838.69	Картометрический	0,1	-
181	2243185.46	428837.86	Картометрический	0,1	-
182	2243186.26	428831.92	Картометрический	0,1	-
183	2243182.52	428831.41	Картометрический	0,1	-
184	2243182.52	428830.25	Картометрический	0,1	-
185	2243161.37	428827.12	Картометрический	0,1	-
186	2243162.31	428818.57	Картометрический	0,1	-
187	2243167.62	428784.46	Картометрический	0,1	-
188	2243171.19	428761.45	Картометрический	0,1	-
189	2243099.80	428748.89	Картометрический	0,1	-
190	2243113.49	428676.39	Картометрический	0,1	-
191	2243126.20	428674.58	Картометрический	0,1	-
192	2243131.32	428653.09	Картометрический	0,1	-
193	2243204.74	428660.96	Картометрический	0,1	-
194	2243214.65	428614.09	Картометрический	0,1	-
195	2243432.64	428626.84	Картометрический	0,1	-
196	2243426.73	428653.48	Картометрический	0,1	-
197	2243409.02	428650.13	Картометрический	0,1	-
198	2243408.10	428655.61	Картометрический	0,1	-
199	2243407.23	428655.53	Картометрический	0,1	-
200	2243406.64	428658.48	Картометрический	0,1	-
201	2243301.17	428635.57	Картометрический	0,1	-
202	2243300.24	428640.19	Картометрический	0,1	-
203	2243285.96	428702.59	Картометрический	0,1	-
158	2243321.30	428710.29	Картометрический	0,1	-
204	2242507.05	428491.29	Картометрический	0,1	-

Раздел 2

Сведения о местоположении границ объекта

Обозначение характерных точек границ	Координаты, м		Метод определения координат характерной точки	Средняя квадратическая погрешность положения характерной точки (Mf), м	Описание обозначения точки на местности (при наличии)
	X	Y			
1	2	3	4	5	6
205	2242570.33	428460.86	Картометрический	0,1	-
206	2242612.18	428470.75	Картометрический	0,1	-
207	2242689.46	428658.44	Картометрический	0,1	-
208	2242595.20	428660.52	Картометрический	0,1	-
209	2242593.51	428640.39	Картометрический	0,1	-
210	2242585.81	428640.63	Картометрический	0,1	-
211	2242587.17	428660.19	Картометрический	0,1	-
212	2242562.43	428660.82	Картометрический	0,1	-
204	2242507.05	428491.29	Картометрический	0,1	-
213	2242140.79	429006.90	Картометрический	0,1	-
214	2242038.75	429022.74	Картометрический	0,1	-
215	2242034.75	428975.99	Картометрический	0,1	-
216	2242064.53	428968.93	Картометрический	0,1	-
217	2242062.88	428955.59	Картометрический	0,1	-
218	2242064.66	428953.42	Картометрический	0,1	-
219	2242080.31	428950.35	Картометрический	0,1	-
220	2242107.52	428944.66	Картометрический	0,1	-
221	2242135.99	428940.26	Картометрический	0,1	-
222	2242138.55	428980.58	Картометрический	0,1	-
213	2242140.79	429006.90	Картометрический	0,1	-
223	2243542.24	428923.59	Картометрический	0,1	-
224	2243545.93	428907.66	Картометрический	0,1	-
225	2243559.81	428910.69	Картометрический	0,1	-
226	2243566.91	428874.48	Картометрический	0,1	-
227	2243574.23	428837.02	Картометрический	0,1	-
228	2243587.60	428839.70	Картометрический	0,1	-
229	2243604.09	428843.00	Картометрический	0,1	-
230	2243595.70	428879.40	Картометрический	0,1	-
231	2243576.01	428876.15	Картометрический	0,1	-
232	2243565.70	428928.30	Картометрический	0,1	-

Раздел 2

Сведения о местоположении границ объекта

Обозначение характерных точек границ	Координаты, м		Метод определения координат характерной точки	Средняя квадратическая погрешность положения характерной точки (Mt), м	Описание обозначения точки на местности (при наличии)
	X	Y			
1	2	3	4	5	6
223	2243542.24	428923.59	Картометрический	0,1	-
233	2243135.30	428961.12	Картометрический	0,1	-
234	2243139.15	428940.47	Картометрический	0,1	-
235	2243163.58	428930.15	Картометрический	0,1	-
236	2243178.76	428932.49	Картометрический	0,1	-
237	2243178.43	428936.72	Картометрический	0,1	-
238	2243173.02	428970.83	Картометрический	0,1	-
239	2243139.87	428966.47	Картометрический	0,1	-
233	2243135.30	428961.12	Картометрический	0,1	-
240	2243044.03	428939.74	Картометрический	0,1	-
241	2243048.12	428905.77	Картометрический	0,1	-
242	2243076.67	428910.25	Картометрический	0,1	-
243	2243070.82	428943.85	Картометрический	0,1	-
240	2243044.03	428939.74	Картометрический	0,1	-

3. Сведения о характерных точках части (частей) границы объекта

Обозначение характерных точек границ	Координаты, м		Метод определения координат характерной точки	Средняя квадратическая погрешность положения характерной точки (Mt), м	Описание обозначения точки на местности (при наличии)
	X	Y			
1	2	3	4	5	6
-	-	-	-	-	-

Раздел 3

Сведения о местоположении измененных (уточненных) границ объекта

1. Система координат -

2. Сведения о характерных точках границ объекта

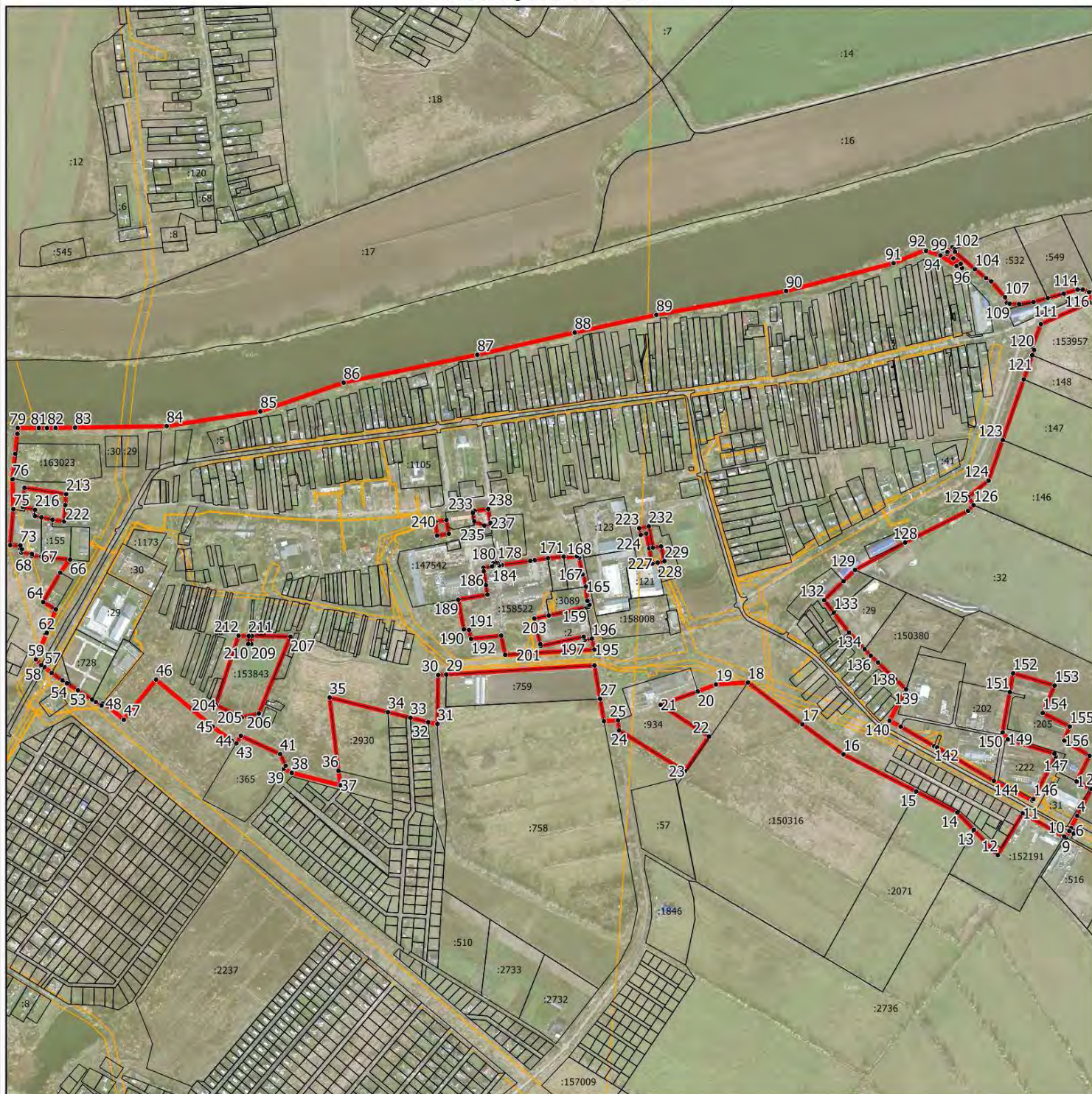
Обозначение характерных точек границ	Существующие координаты, м		Измененные (уточненные) координаты, м		Метод определения координат характерной точки	Средняя квадратическая погрешность положения характерной точки (Mf), м	Описание обозначения точки на местности (при наличии)
	X	Y	X	Y			
1	2	3	4	5	6	7	8
-	-	-	-	-	-	-	

3. Сведения о характерных точках части (частей) границы объекта

Обозначение характерных точек границ	Существующие координаты, м		Измененные (уточненные) координаты, м		Метод определения координат характерной точки	Средняя квадратическая погрешность положения характерной точки (Mf), м	Описание обозначения точки на местности (при наличии)
	X	Y	X	Y			
1	2	3	4	5	6	7	8
-	-	-	-	-	-	-	

Раздел 4

План границ объекта



Масштаб 1:13 000

Условные обозначения:

- - граница объекта, местоположение которого описано
- - границы муниципальных образований
- - границы зон с особыми условиями использования территорий
- - границы земельных участков по сведениям ЕГРН
- - поворотная точка границ объекта

Подпись _____ Дата « _____ » _____ 20__ г.

Место для оттиска печати лица, составившего описание местоположения границ объекта

ОПИСАНИЕ МЕСТОПОЛОЖЕНИЯ ГРАНИЦ

с. Салтыково

(наименование объекта, местоположение границ которого описано (далее - объект))

Раздел 1

Сведения об объекте

№ п/п	Характеристики объекта	Описание характеристик
1	2	3
1.	Местоположение объекта	Московская область, Раменский городской округ
2.	Площадь объекта +/- величина погрешности определения площади (Р +/- Дельта Р)	505871 кв. м ± 249 кв. м
3.	Иные характеристики объекта	

Раздел 2

Сведения о местоположении границ объекта

1. Система координат МСК-50, зона 2

2. Сведения о характерных точках границ объекта

Обозначение характерных точек границ	Координаты, м		Метод определения координат характерной точки	Средняя квадратическая погрешность положения характерной точки (Мт), м	Описание обозначения точки на местности (при наличии)
	X	Y			
1	2	3	4	5	6
Участок 1					
1	2227907.42	427574.49	Картометрический	0,1	-
2	2227906.03	427590.95	Картометрический	0,1	-
3	2227905.66	427595.28	Картометрический	0,1	-
4	2227896.47	427588.34	Картометрический	0,1	-
5	2227883.73	427583.67	Картометрический	0,1	-
6	2227868.80	427585.11	Картометрический	0,1	-
7	2227862.23	427574.40	Картометрический	0,1	-
8	2227848.63	427574.10	Картометрический	0,1	-
9	2227848.34	427560.63	Картометрический	0,1	-
10	2227809.55	427548.49	Картометрический	0,1	-
11	2227764.81	427575.89	Картометрический	0,1	-
12	2227729.52	427590.32	Картометрический	0,1	-
13	2227651.21	427603.44	Картометрический	0,1	-
14	2227644.11	427600.39	Картометрический	0,1	-
15	2227628.10	427583.94	Картометрический	0,1	-
16	2227590.46	427575.86	Картометрический	0,1	-
17	2227544.78	427558.86	Картометрический	0,1	-
18	2227537.45	427559.84	Картометрический	0,1	-
19	2227520.87	427562.08	Картометрический	0,1	-
20	2227485.77	427566.02	Картометрический	0,1	-
21	2227434.93	427538.35	Картометрический	0,1	-
22	2227392.19	427539.20	Картометрический	0,1	-
23	2227350.31	427551.33	Картометрический	0,1	-
24	2227344.56	427553.34	Картометрический	0,1	-
25	2227331.79	427558.35	Картометрический	0,1	-
26	2227325.58	427558.10	Картометрический	0,1	-

Раздел 2

Сведения о местоположении границ объекта

Обозначение характерных точек границ	Координаты, м		Метод определения координат характерной точки	Средняя квадратическая погрешность положения характерной точки (Mf), м	Описание обозначения точки на местности (при наличии)
	X	Y			
1	2	3	4	5	6
27	2227319.25	427548.33	Картометрический	0,1	-
28	2227262.84	427546.62	Картометрический	0,1	-
29	2227259.16	427555.48	Картометрический	0,1	-
30	2227246.47	427554.98	Картометрический	0,1	-
31	2227243.11	427554.47	Картометрический	0,1	-
32	2227214.53	427541.47	Картометрический	0,1	-
33	2227198.58	427523.37	Картометрический	0,1	-
34	2227194.30	427507.17	Картометрический	0,1	-
35	2227183.85	427505.19	Картометрический	0,1	-
36	2227142.74	427616.37	Картометрический	0,1	-
37	2227147.22	427616.06	Картометрический	0,1	-
38	2227147.68	427619.90	Картометрический	0,1	-
39	2227216.66	427624.84	Картометрический	0,1	-
40	2227303.67	427632.38	Картометрический	0,1	-
41	2227353.94	427631.41	Картометрический	0,1	-
42	2227362.99	427622.35	Картометрический	0,1	-
43	2227379.07	427622.36	Картометрический	0,1	-
44	2227391.14	427624.38	Картометрический	0,1	-
45	2227402.20	427617.34	Картометрический	0,1	-
46	2227417.27	427605.26	Картометрический	0,1	-
47	2227450.45	427606.29	Картометрический	0,1	-
48	2227471.57	427624.43	Картометрический	0,1	-
49	2227489.67	427627.46	Картометрический	0,1	-
50	2227510.78	427626.47	Картометрический	0,1	-
51	2227531.89	427630.51	Картометрический	0,1	-
52	2227542.95	427638.58	Картометрический	0,1	-
53	2227525.86	427638.57	Картометрический	0,1	-
54	2227513.80	427641.58	Картометрический	0,1	-
55	2227507.77	427665.75	Картометрический	0,1	-
56	2227504.76	427675.82	Картометрический	0,1	-

Раздел 2

Сведения о местоположении границ объекта

Обозначение характерных точек границ	Координаты, м		Метод определения координат характерной точки	Средняя квадратическая погрешность положения характерной точки (Mf), м	Описание обозначения точки на местности (при наличии)
	X	Y			
1	2	3	4	5	6
57	2227484.65	427670.77	Картометрический	0,1	-
58	2227463.54	427664.72	Картометрический	0,1	-
59	2227448.46	427669.74	Картометрический	0,1	-
60	2227439.41	427685.86	Картометрический	0,1	-
61	2227446.45	427708.02	Картометрический	0,1	-
62	2227462.54	427713.07	Картометрический	0,1	-
63	2227483.66	427718.12	Картометрический	0,1	-
64	2227530.90	427705.05	Картометрический	0,1	-
65	2227564.08	427689.96	Картометрический	0,1	-
66	2227573.18	427705.02	Картометрический	0,1	-
67	2227564.78	427741.42	Картометрический	0,1	-
68	2227536.78	427765.21	Картометрический	0,1	-
69	2227518.59	427810.00	Картометрический	0,1	-
70	2227490.60	427829.59	Картометрический	0,1	-
71	2227420.62	427819.79	Картометрический	0,1	-
72	2227370.23	427807.20	Картометрический	0,1	-
73	2227331.04	427783.40	Картометрический	0,1	-
74	2227289.98	427780.57	Картометрический	0,1	-
75	2227262.65	427782.30	Картометрический	0,1	-
76	2227238.20	427855.43	Картометрический	0,1	-
77	2227221.13	427908.19	Картометрический	0,1	-
78	2227181.28	427933.16	Картометрический	0,1	-
79	2227161.68	427935.96	Картометрический	0,1	-
80	2227153.85	427956.35	Картометрический	0,1	-
81	2227167.61	427962.79	Картометрический	0,1	-
82	2227161.88	427982.94	Картометрический	0,1	-
83	2227150.84	428021.74	Картометрический	0,1	-
84	2227127.04	428013.12	Картометрический	0,1	-
85	2227148.82	427972.63	Картометрический	0,1	-
86	2227151.53	427962.36	Картометрический	0,1	-

Раздел 2

Сведения о местоположении границ объекта

Обозначение характерных точек границ	Координаты, м		Метод определения координат характерной точки	Средняя квадратическая погрешность положения характерной точки (Mf), м	Описание обозначения точки на местности (при наличии)
	X	Y			
1	2	3	4	5	6
87	2227147.69	427972.35	Картометрический	0,1	-
88	2227128.09	427998.95	Картометрический	0,1	-
89	2227104.30	428017.14	Картометрический	0,1	-
90	2227104.03	428017.37	Картометрический	0,1	-
91	2227066.51	428049.33	Картометрический	0,1	-
92	2227058.27	428062.51	Картометрический	0,1	-
93	2227057.53	428063.70	Картометрический	0,1	-
94	2227052.51	428071.73	Картометрический	0,1	-
95	2227041.17	428119.18	Картометрический	0,1	-
96	2227040.57	428121.67	Картометрический	0,1	-
97	2227037.12	428136.11	Картометрический	0,1	-
98	2227039.51	428172.49	Картометрический	0,1	-
99	2227044.11	428242.48	Картометрический	0,1	-
100	2227041.09	428251.99	Картометрический	0,1	-
101	2227042.16	428252.23	Картометрический	0,1	-
102	2227040.21	428277.69	Картометрический	0,1	-
103	2227036.64	428284.42	Картометрический	0,1	-
104	2227029.81	428288.97	Картометрический	0,1	-
105	2227029.23	428290.18	Картометрический	0,1	-
106	2227029.22	428293.46	Картометрический	0,1	-
107	2227027.92	428296.41	Картометрический	0,1	-
108	2227013.50	428307.82	Картометрический	0,1	-
109	2227010.34	428308.06	Картометрический	0,1	-
110	2227007.21	428307.63	Картометрический	0,1	-
111	2227003.27	428309.99	Картометрический	0,1	-
112	2227002.18	428316.39	Картометрический	0,1	-
113	2226971.75	428307.04	Картометрический	0,1	-
114	2226947.11	428390.68	Картометрический	0,1	-
115	2226893.46	428372.59	Картометрический	0,1	-
116	2226883.58	428371.08	Картометрический	0,1	-

Раздел 2

Сведения о местоположении границ объекта

Обозначение характерных точек границ	Координаты, м		Метод определения координат характерной точки	Средняя квадратическая погрешность положения характерной точки (Mf), м	Описание обозначения точки на местности (при наличии)
	X	Y			
1	2	3	4	5	6
117	2226898.06	428326.18	Картометрический	0,1	-
118	2226927.00	428236.50	Картометрический	0,1	-
119	2226943.69	428176.06	Картометрический	0,1	-
120	2226950.09	428152.90	Картометрический	0,1	-
121	2226971.78	428074.47	Картометрический	0,1	-
122	2226977.42	428075.05	Картометрический	0,1	-
123	2226982.21	428060.45	Картометрический	0,1	-
124	2226990.93	428033.88	Картометрический	0,1	-
125	2226991.50	428032.03	Картометрический	0,1	-
126	2226979.26	428028.75	Картометрический	0,1	-
127	2226976.38	428027.90	Картометрический	0,1	-
128	2227050.79	427761.25	Картометрический	0,1	-
129	2227052.07	427756.68	Картометрический	0,1	-
130	2226842.68	427699.78	Картометрический	0,1	-
131	2226844.87	427695.87	Картометрический	0,1	-
132	2226862.28	427700.78	Картометрический	0,1	-
133	2226869.22	427689.98	Картометрический	0,1	-
134	2226807.21	427669.36	Картометрический	0,1	-
135	2226800.66	427688.24	Картометрический	0,1	-
136	2226791.28	427712.24	Картометрический	0,1	-
137	2226773.13	427705.99	Картометрический	0,1	-
138	2226736.04	427803.42	Картометрический	0,1	-
139	2226749.70	427811.13	Картометрический	0,1	-
140	2226763.80	427819.05	Картометрический	0,1	-
141	2226772.77	427824.19	Картометрический	0,1	-
142	2226758.14	427850.29	Картометрический	0,1	-
143	2226723.59	427826.82	Картометрический	0,1	-
144	2226717.45	427837.69	Картометрический	0,1	-
145	2226718.52	427838.36	Картометрический	0,1	-
146	2226724.63	427828.64	Картометрический	0,1	-

Раздел 2

Сведения о местоположении границ объекта

Обозначение характерных точек границ	Координаты, м		Метод определения координат характерной точки	Средняя квадратическая погрешность положения характерной точки (Mf), м	Описание обозначения точки на местности (при наличии)
	X	Y			
1	2	3	4	5	6
147	2226755.50	427855.45	Картометрический	0,1	-
148	2226739.69	427884.37	Картометрический	0,1	-
149	2226739.51	427884.27	Картометрический	0,1	-
150	2226733.70	427894.37	Картометрический	0,1	-
151	2226728.62	427903.20	Картометрический	0,1	-
152	2226721.23	427916.04	Картометрический	0,1	-
153	2226696.37	427903.15	Картометрический	0,1	-
154	2226680.61	427894.98	Картометрический	0,1	-
155	2226682.18	427892.43	Картометрический	0,1	-
156	2226679.22	427894.40	Картометрический	0,1	-
157	2226649.46	427911.49	Картометрический	0,1	-
158	2226740.75	427704.50	Картометрический	0,1	-
159	2226703.53	427684.23	Картометрический	0,1	-
160	2226616.36	427654.02	Картометрический	0,1	-
161	2226568.54	427637.48	Картометрический	0,1	-
162	2226576.25	427615.15	Картометрический	0,1	-
163	2226566.68	427609.98	Картометрический	0,1	-
164	2226585.94	427586.98	Картометрический	0,1	-
165	2226593.81	427579.10	Картометрический	0,1	-
166	2226617.65	427555.20	Картометрический	0,1	-
167	2226627.63	427527.32	Картометрический	0,1	-
168	2226629.58	427526.08	Картометрический	0,1	-
169	2226628.53	427523.20	Картометрический	0,1	-
170	2226631.90	427510.69	Картометрический	0,1	-
171	2226634.32	427512.62	Картометрический	0,1	-
172	2226664.19	427505.00	Картометрический	0,1	-
173	2226788.85	427536.81	Картометрический	0,1	-
174	2226794.26	427529.53	Картометрический	0,1	-
175	2226827.48	427554.07	Картометрический	0,1	-
176	2226826.82	427554.97	Картометрический	0,1	-

Раздел 2

Сведения о местоположении границ объекта

Обозначение характерных точек границ	Координаты, м		Метод определения координат характерной точки	Средняя квадратическая погрешность положения характерной точки (Mf), м	Описание обозначения точки на местности (при наличии)
	X	Y			
1	2	3	4	5	6
177	2226862.50	427575.21	Картометрический	0,1	-
178	2226867.37	427598.22	Картометрический	0,1	-
179	2226886.29	427579.09	Картометрический	0,1	-
180	2226901.97	427584.46	Картометрический	0,1	-
181	2226923.86	427614.18	Картометрический	0,1	-
182	2226939.37	427586.94	Картометрический	0,1	-
183	2226959.10	427590.28	Картометрический	0,1	-
184	2226970.13	427613.93	Картометрический	0,1	-
185	2227070.17	427633.12	Картометрический	0,1	-
186	2227083.01	427615.35	Картометрический	0,1	-
187	2227084.70	427605.13	Картометрический	0,1	-
188	2227115.54	427488.34	Картометрический	0,1	-
189	2227104.76	427484.32	Картометрический	0,1	-
190	2227045.41	427486.87	Картометрический	0,1	-
191	2227033.30	427485.82	Картометрический	0,1	-
192	2227000.76	427486.16	Картометрический	0,1	-
193	2226964.75	427485.59	Картометрический	0,1	-
194	2226940.49	427484.18	Картометрический	0,1	-
195	2226917.89	427483.40	Картометрический	0,1	-
196	2226862.89	427475.68	Картометрический	0,1	-
197	2226848.07	427481.37	Картометрический	0,1	-
198	2226843.20	427481.13	Картометрический	0,1	-
199	2226843.17	427478.29	Картометрический	0,1	-
200	2226842.94	427478.06	Картометрический	0,1	-
201	2226842.10	427478.24	Картометрический	0,1	-
202	2226841.65	427477.49	Картометрический	0,1	-
203	2226835.40	427479.91	Картометрический	0,1	-
204	2226826.42	427479.43	Картометрический	0,1	-
205	2226819.20	427473.84	Картометрический	0,1	-
206	2226813.60	427459.34	Картометрический	0,1	-

Раздел 2

Сведения о местоположении границ объекта

Обозначение характерных точек границ	Координаты, м		Метод определения координат характерной точки	Средняя квадратическая погрешность положения характерной точки (Mf), м	Описание обозначения точки на местности (при наличии)
	X	Y			
1	2	3	4	5	6
207	2226782.97	427458.17	Картометрический	0,1	-
208	2226773.63	427465.73	Картометрический	0,1	-
209	2226643.20	427435.88	Картометрический	0,1	-
210	2226633.20	427432.74	Картометрический	0,1	-
211	2226630.96	427433.08	Картометрический	0,1	-
212	2226628.34	427432.33	Картометрический	0,1	-
213	2226627.42	427431.64	Картометрический	0,1	-
214	2226627.04	427430.80	Картометрический	0,1	-
215	2226620.61	427428.78	Картометрический	0,1	-
216	2226599.34	427419.96	Картометрический	0,1	-
217	2226606.03	427414.56	Картометрический	0,1	-
218	2226642.97	427387.13	Картометрический	0,1	-
219	2226646.95	427386.52	Картометрический	0,1	-
220	2226654.82	427374.90	Картометрический	0,1	-
221	2226671.44	427257.92	Картометрический	0,1	-
222	2226674.64	427217.82	Картометрический	0,1	-
223	2226677.85	427215.55	Картометрический	0,1	-
224	2226681.25	427223.50	Картометрический	0,1	-
225	2226701.50	427232.00	Картометрический	0,1	-
226	2227106.50	427293.50	Картометрический	0,1	-
227	2227128.25	427307.50	Картометрический	0,1	-
228	2227290.75	427316.00	Картометрический	0,1	-
229	2227470.25	427349.50	Картометрический	0,1	-
230	2227475.06	427339.96	Картометрический	0,1	-
231	2227495.00	427300.50	Картометрический	0,1	-
232	2227491.50	427291.70	Картометрический	0,1	-
233	2227501.24	427261.39	Картометрический	0,1	-
234	2227508.26	427263.09	Картометрический	0,1	-
235	2227510.35	427253.04	Картометрический	0,1	-
236	2227642.98	427276.36	Картометрический	0,1	-

Раздел 2

Сведения о местоположении границ объекта

Обозначение характерных точек границ	Координаты, м		Метод определения координат характерной точки	Средняя квадратическая погрешность положения характерной точки (Mf), м	Описание обозначения точки на местности (при наличии)
	X	Y			
1	2	3	4	5	6
237	2227646.77	427277.39	Картометрический	0,1	-
238	2227648.74	427268.10	Картометрический	0,1	-
239	2227659.20	427218.92	Картометрический	0,1	-
240	2227675.02	427144.55	Картометрический	0,1	-
241	2227684.19	427101.48	Картометрический	0,1	-
242	2227747.68	427170.48	Картометрический	0,1	-
243	2227751.56	427174.09	Картометрический	0,1	-
244	2227743.24	427200.07	Картометрический	0,1	-
245	2227737.11	427226.50	Картометрический	0,1	-
246	2227728.01	427252.92	Картометрический	0,1	-
247	2227719.31	427294.42	Картометрический	0,1	-
248	2227711.62	427306.02	Картометрический	0,1	-
249	2227704.07	427307.23	Картометрический	0,1	-
250	2227701.57	427310.68	Картометрический	0,1	-
251	2227697.22	427329.96	Картометрический	0,1	-
252	2227694.16	427344.16	Картометрический	0,1	-
253	2227686.67	427368.13	Картометрический	0,1	-
254	2227685.76	427370.73	Картометрический	0,1	-
255	2227682.56	427380.20	Картометрический	0,1	-
256	2227675.38	427396.36	Картометрический	0,1	-
257	2227668.60	427398.29	Картометрический	0,1	-
258	2227662.67	427396.82	Картометрический	0,1	-
259	2227574.15	427371.49	Картометрический	0,1	-
260	2227573.52	427371.38	Картометрический	0,1	-
261	2227534.90	427364.16	Картометрический	0,1	-
262	2227534.88	427364.16	Картометрический	0,1	-
263	2227500.15	427360.60	Картометрический	0,1	-
264	2227499.28	427366.57	Картометрический	0,1	-
265	2227499.07	427370.99	Картометрический	0,1	-
266	2227498.90	427378.09	Картометрический	0,1	-

Раздел 2

Сведения о местоположении границ объекта

Обозначение характерных точек границ	Координаты, м		Метод определения координат характерной точки	Средняя квадратическая погрешность положения характерной точки (Mf), м	Описание обозначения точки на местности (при наличии)
	X	Y			
1	2	3	4	5	6
267	2227489.27	427460.31	Картометрический	0,1	-
268	2227494.79	427466.11	Картометрический	0,1	-
269	2227494.83	427466.12	Картометрический	0,1	-
270	2227496.41	427466.35	Картометрический	0,1	-
271	2227503.77	427467.61	Картометрический	0,1	-
272	2227510.95	427468.45	Картометрический	0,1	-
273	2227512.09	427463.79	Картометрический	0,1	-
274	2227532.16	427469.12	Картометрический	0,1	-
275	2227532.36	427469.19	Картометрический	0,1	-
276	2227548.76	427474.56	Картометрический	0,1	-
277	2227564.85	427479.82	Картометрический	0,1	-
278	2227585.75	427488.94	Картометрический	0,1	-
279	2227596.14	427492.16	Картометрический	0,1	-
280	2227598.52	427494.96	Картометрический	0,1	-
281	2227601.94	427496.61	Картометрический	0,1	-
282	2227601.96	427496.56	Картометрический	0,1	-
283	2227603.44	427492.18	Картометрический	0,1	-
284	2227603.50	427492.19	Картометрический	0,1	-
285	2227621.38	427498.06	Картометрический	0,1	-
286	2227621.60	427498.13	Картометрический	0,1	-
287	2227620.26	427501.97	Картометрический	0,1	-
288	2227636.08	427507.56	Картометрический	0,1	-
289	2227651.84	427515.50	Картометрический	0,1	-
290	2227646.89	427525.33	Картометрический	0,1	-
291	2227663.83	427531.76	Картометрический	0,1	-
292	2227662.27	427535.79	Картометрический	0,1	-
293	2227680.12	427543.54	Картометрический	0,1	-
294	2227696.13	427548.35	Картометрический	0,1	-
295	2227696.11	427548.40	Картометрический	0,1	-
296	2227688.43	427570.39	Картометрический	0,1	-

Раздел 2

Сведения о местоположении границ объекта

Обозначение характерных точек границ	Координаты, м		Метод определения координат характерной точки	Средняя квадратическая погрешность положения характерной точки (Mf), м	Описание обозначения точки на местности (при наличии)
	X	Y			
1	2	3	4	5	6
297	2227688.41	427570.38	Картометрический	0,1	-
298	2227687.84	427572.02	Картометрический	0,1	-
299	2227701.28	427575.41	Картометрический	0,1	-
300	2227743.42	427572.01	Картометрический	0,1	-
301	2227790.18	427532.74	Картометрический	0,1	-
302	2227801.59	427506.68	Картометрический	0,1	-
303	2227805.07	427507.85	Картометрический	0,1	-
304	2227807.24	427507.60	Картометрический	0,1	-
305	2227827.87	427525.62	Картометрический	0,1	-
306	2227845.39	427531.49	Картометрический	0,1	-
307	2227854.26	427540.36	Картометрический	0,1	-
308	2227895.96	427574.61	Картометрический	0,1	-
309	2227896.69	427575.06	Картометрический	0,1	-
310	2227897.02	427574.60	Картометрический	0,1	-
1	2227907.42	427574.49	Картометрический	0,1	-
311	2226597.94	427512.48	Картометрический	0,1	-
312	2226595.98	427521.96	Картометрический	0,1	-
313	2226564.14	427560.82	Картометрический	0,1	-
314	2226532.45	427599.49	Картометрический	0,1	-
315	2226531.73	427598.90	Картометрический	0,1	-
316	2226530.74	427600.67	Картометрический	0,1	-
317	2226398.96	427492.29	Картометрический	0,1	-
318	2226399.74	427490.34	Картометрический	0,1	-
319	2226377.73	427472.24	Картометрический	0,1	-
320	2226409.34	427433.49	Картометрический	0,1	-
321	2226440.61	427395.16	Картометрический	0,1	-
322	2226479.35	427426.77	Картометрический	0,1	-
323	2226486.60	427432.69	Картометрический	0,1	-
324	2226489.69	427431.99	Картометрический	0,1	-
325	2226504.94	427429.49	Картометрический	0,1	-

Раздел 2

Сведения о местоположении границ объекта

Обозначение характерных точек границ	Координаты, м		Метод определения координат характерной точки	Средняя квадратическая погрешность положения характерной точки (Mf), м	Описание обозначения точки на местности (при наличии)
	X	Y			
1	2	3	4	5	6
326	2226577.86	427482.27	Картометрический	0,1	-
327	2226578.19	427484.47	Картометрический	0,1	-
328	2226585.94	427490.97	Картометрический	0,1	-
329	2226592.69	427499.98	Картометрический	0,1	-
311	2226597.94	427512.48	Картометрический	0,1	-
330	2226519.45	427277.71	Картометрический	0,1	-
331	2226501.68	427291.22	Картометрический	0,1	-
332	2226490.83	427286.93	Картометрический	0,1	-
333	2226485.65	427289.65	Картометрический	0,1	-
334	2226470.74	427297.48	Картометрический	0,1	-
335	2226451.69	427283.84	Картометрический	0,1	-
336	2226440.05	427277.33	Картометрический	0,1	-
337	2226439.10	427274.69	Картометрический	0,1	-
338	2226439.40	427273.99	Картометрический	0,1	-
339	2226459.43	427228.30	Картометрический	0,1	-
340	2226476.76	427237.09	Картометрический	0,1	-
341	2226476.91	427253.62	Картометрический	0,1	-
342	2226487.90	427252.68	Картометрический	0,1	-
343	2226515.33	427250.34	Картометрический	0,1	-
330	2226519.45	427277.71	Картометрический	0,1	-
344	2226906.80	428007.45	Картометрический	0,1	-
345	2226903.33	428021.06	Картометрический	0,1	-
346	2226882.92	428014.92	Картометрический	0,1	-
347	2226863.29	428008.89	Картометрический	0,1	-
348	2226842.44	428002.56	Картометрический	0,1	-
349	2226846.91	427988.64	Картометрический	0,1	-
350	2226867.51	427995.11	Картометрический	0,1	-
351	2226887.24	428001.31	Картометрический	0,1	-
344	2226906.80	428007.45	Картометрический	0,1	-

Раздел 2

Сведения о местоположении границ объекта

3. Сведения о характерных точках части (частей) границы объекта

Обозначение характерных точек границ	Координаты, м		Метод определения координат характерной точки	Средняя квадратическая погрешность положения характерной точки (Mt), м	Описание обозначения точки на местности (при наличии)
	X	Y			
1	2	3	4	5	6
-	-	-	-	-	-

Раздел 3

Сведения о местоположении измененных (уточненных) границ объекта

1. Система координат -

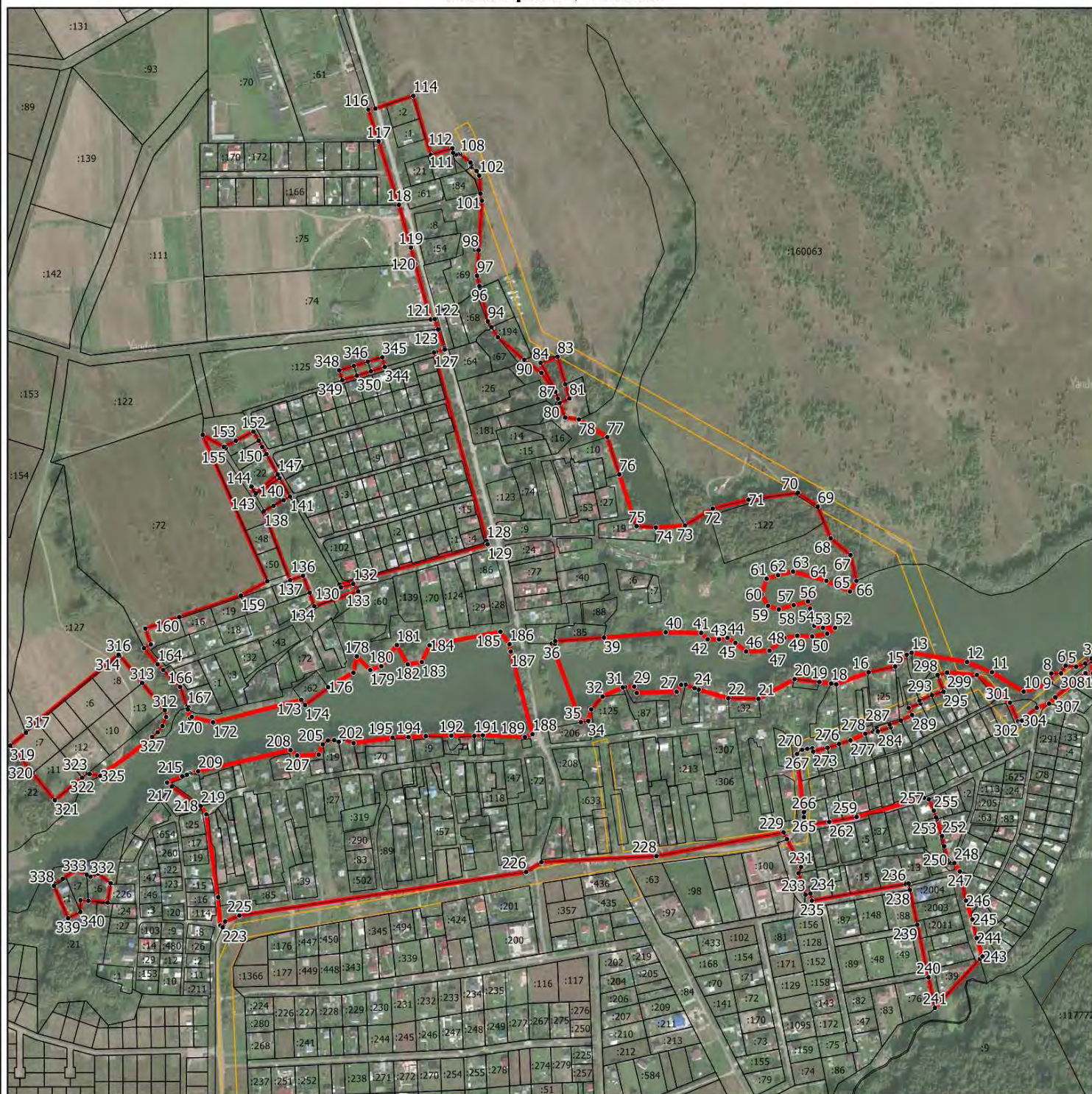
2. Сведения о характерных точках границ объекта

Обозначение характерных точек границ	Существующие координаты, м		Измененные (уточненные) координаты, м		Метод определения координат характерной точки	Средняя квадратическая погрешность положения характерной точки (Mf), м	Описание обозначения точки на местности (при наличии)
	X	Y	X	Y			
1	2	3	4	5	6	7	8
-	-	-	-	-	-	-	

3. Сведения о характерных точках части (частей) границы объекта

Обозначение характерных точек границ	Существующие координаты, м		Измененные (уточненные) координаты, м		Метод определения координат характерной точки	Средняя квадратическая погрешность положения характерной точки (Mf), м	Описание обозначения точки на местности (при наличии)
	X	Y	X	Y			
1	2	3	4	5	6	7	8
-	-	-	-	-	-	-	

Раздел 4
План границ объекта



Масштаб 1:7 500

Условные обозначения:

- - граница объекта, местоположение которого описано
- - границы муниципальных образований
- - границы зон с особыми условиями использования территорий
- - границы земельных участков по сведениям ЕГРН
- - поворотная точка границ объекта

Подпись _____ Дата « » 20__ г.

Место для оттиска печати лица, составившего описание местоположения границ объекта

ОПИСАНИЕ МЕСТОПОЛОЖЕНИЯ ГРАНИЦ

с. Сельцо

(наименование объекта, местоположение границ которого описано (далее - объект))

Раздел 1

Сведения об объекте

№ п/п	Характеристики объекта	Описание характеристик
1	2	3
1.	Местоположение объекта	Московская область, Раменский городской округ
2.	Площадь объекта +/- величина погрешности определения площади (Р +/- Дельта Р)	944187 кв. м ± 340 кв. м
3.	Иные характеристики объекта	

Раздел 2

Сведения о местоположении границ объекта

1. Система координат МСК-50, зона 2

2. Сведения о характерных точках границ объекта

Обозначение характерных точек границ	Координаты, м		Метод определения координат характерной точки	Средняя квадратическая погрешность положения характерной точки (Мт), м	Описание обозначения точки на местности (при наличии)
	X	Y			
1	2	3	4	5	6
Участок 1					
1	2220342.25	448206.50	Картометрический	0,1	-
2	2220347.23	448207.80	Картометрический	0,1	-
3	2220348.00	448208.00	Картометрический	0,1	-
4	2220509.75	448317.50	Картометрический	0,1	-
5	2220610.50	448426.00	Картометрический	0,1	-
6	2220695.65	448510.90	Картометрический	0,1	-
7	2220741.89	448456.66	Картометрический	0,1	-
8	2220851.50	448415.00	Картометрический	0,1	-
9	2220861.53	448404.97	Картометрический	0,1	-
10	2220911.50	448368.96	Картометрический	0,1	-
11	2220925.78	448350.71	Картометрический	0,1	-
12	2220926.58	448351.48	Картометрический	0,1	-
13	2220974.25	448315.88	Картометрический	0,1	-
14	2220963.73	448299.68	Картометрический	0,1	-
15	2220918.41	448333.44	Картометрический	0,1	-
16	2220918.36	448333.34	Картометрический	0,1	-
17	2220902.34	448332.14	Картометрический	0,1	-
18	2220902.93	448323.55	Картометрический	0,1	-
19	2220948.00	448284.50	Картометрический	0,1	-
20	2220904.75	448213.50	Картометрический	0,1	-
21	2220897.50	448201.50	Картометрический	0,1	-
22	2220943.25	448154.00	Картометрический	0,1	-
23	2220957.75	448138.50	Картометрический	0,1	-
24	2220942.88	448116.17	Картометрический	0,1	-
25	2220930.02	448092.29	Картометрический	0,1	-
26	2220931.91	448090.94	Картометрический	0,1	-

Раздел 2

Сведения о местоположении границ объекта

Обозначение характерных точек границ	Координаты, м		Метод определения координат характерной точки	Средняя квадратическая погрешность положения характерной точки (Mf), м	Описание обозначения точки на местности (при наличии)
	X	Y			
1	2	3	4	5	6
27	2220916.36	448064.25	Картометрический	0,1	-
28	2220911.31	448067.11	Картометрический	0,1	-
29	2220850.50	447989.50	Картометрический	0,1	-
30	2220804.17	447937.77	Картометрический	0,1	-
31	2220806.36	447936.09	Картометрический	0,1	-
32	2220789.21	447910.64	Картометрический	0,1	-
33	2220783.33	447914.51	Картометрический	0,1	-
34	2220777.50	447908.00	Картометрический	0,1	-
35	2220733.00	447841.50	Картометрический	0,1	-
36	2220719.00	447782.50	Картометрический	0,1	-
37	2220705.75	447748.00	Картометрический	0,1	-
38	2220690.25	447730.00	Картометрический	0,1	-
39	2220674.75	447705.00	Картометрический	0,1	-
40	2220718.44	447703.52	Картометрический	0,1	-
41	2220711.78	447615.25	Картометрический	0,1	-
42	2220714.63	447580.84	Картометрический	0,1	-
43	2220714.52	447553.48	Картометрический	0,1	-
44	2220723.01	447526.84	Картометрический	0,1	-
45	2220751.50	447509.58	Картометрический	0,1	-
46	2220765.10	447489.24	Картометрический	0,1	-
47	2220794.57	447471.77	Картометрический	0,1	-
48	2220839.25	447462.00	Картометрический	0,1	-
49	2220839.26	447462.04	Картометрический	0,1	-
50	2220890.95	447447.61	Картометрический	0,1	-
51	2220919.15	447439.68	Картометрический	0,1	-
52	2220915.90	447429.02	Картометрический	0,1	-
53	2220913.00	447417.00	Картометрический	0,1	-
54	2220908.70	447406.68	Картометрический	0,1	-
55	2220905.08	447392.21	Картометрический	0,1	-
56	2220891.12	447336.50	Картометрический	0,1	-

Раздел 2

Сведения о местоположении границ объекта

Обозначение характерных точек границ	Координаты, м		Метод определения координат характерной точки	Средняя квадратическая погрешность положения характерной точки (Mf), м	Описание обозначения точки на местности (при наличии)
	X	Y			
1	2	3	4	5	6
57	2220876.46	447278.00	Картометрический	0,1	-
58	2220854.40	447190.00	Картометрический	0,1	-
59	2220849.14	447169.00	Картометрический	0,1	-
60	2220839.87	447132.00	Картометрический	0,1	-
61	2220833.57	447106.88	Картометрический	0,1	-
62	2220769.75	447084.97	Картометрический	0,1	-
63	2220761.25	447082.00	Картометрический	0,1	-
64	2220708.75	447064.00	Картометрический	0,1	-
65	2220656.00	447045.90	Картометрический	0,1	-
66	2220647.75	447043.00	Картометрический	0,1	-
67	2220595.00	447024.95	Картометрический	0,1	-
68	2220542.50	447006.92	Картометрический	0,1	-
69	2220534.25	447004.08	Картометрический	0,1	-
70	2220481.50	446985.96	Картометрический	0,1	-
71	2220429.00	446967.93	Картометрический	0,1	-
72	2220420.50	446965.01	Картометрический	0,1	-
73	2220329.57	446933.78	Картометрический	0,1	-
74	2220318.13	446953.00	Картометрический	0,1	-
75	2220321.81	446983.00	Картометрический	0,1	-
76	2220329.10	447042.50	Картометрический	0,1	-
77	2220336.39	447102.00	Картометрический	0,1	-
78	2220343.68	447161.50	Картометрический	0,1	-
79	2220347.09	447189.34	Картометрический	0,1	-
80	2220350.97	447221.00	Картометрический	0,1	-
81	2220352.92	447236.89	Картометрический	0,1	-
82	2220355.75	447290.50	Картометрический	0,1	-
83	2220444.50	447409.50	Картометрический	0,1	-
84	2220435.50	447416.00	Картометрический	0,1	-
85	2220333.90	447404.13	Картометрический	0,1	-
86	2220294.75	447399.56	Картометрический	0,1	-

Раздел 2

Сведения о местоположении границ объекта

Обозначение характерных точек границ	Координаты, м		Метод определения координат характерной точки	Средняя квадратическая погрешность положения характерной точки (Mf), м	Описание обозначения точки на местности (при наличии)
	X	Y			
1	2	3	4	5	6
87	2220217.35	447390.51	Картометрический	0,1	-
88	2220217.37	447390.29	Картометрический	0,1	-
89	2220215.99	447390.09	Картометрический	0,1	-
90	2220162.50	447373.00	Картометрический	0,1	-
91	2219851.25	447461.50	Картометрический	0,1	-
92	2219846.25	447466.50	Картометрический	0,1	-
93	2219764.38	447547.83	Картометрический	0,1	-
94	2219759.09	447546.89	Картометрический	0,1	-
95	2219755.56	447556.59	Картометрический	0,1	-
96	2219730.50	447581.50	Картометрический	0,1	-
97	2219818.00	447629.50	Картометрический	0,1	-
98	2219852.75	447692.00	Картометрический	0,1	-
99	2219812.91	447715.57	Картометрический	0,1	-
100	2219768.47	447741.59	Картометрический	0,1	-
101	2219790.87	447765.45	Картометрический	0,1	-
102	2219789.36	447766.39	Картометрический	0,1	-
103	2219795.74	447773.74	Картометрический	0,1	-
104	2219810.47	447789.62	Картометрический	0,1	-
105	2219812.71	447792.03	Картометрический	0,1	-
106	2219821.25	447785.50	Картометрический	0,1	-
107	2219931.75	447891.50	Картометрический	0,1	-
108	2220251.00	448092.00	Картометрический	0,1	-
109	2220261.25	448098.50	Картометрический	0,1	-
110	2220376.00	448147.00	Картометрический	0,1	-
111	2220372.25	448154.50	Картометрический	0,1	-
1	2220342.25	448206.50	Картометрический	0,1	-
112	2220162.26	447504.98	Картометрический	0,1	-
113	2220160.01	447605.52	Картометрический	0,1	-
114	2220067.99	447580.50	Картометрический	0,1	-
115	2220110.73	447478.53	Картометрический	0,1	-

Раздел 2

Сведения о местоположении границ объекта

Обозначение характерных точек границ	Координаты, м		Метод определения координат характерной точки	Средняя квадратическая погрешность положения характерной точки (Mt), м	Описание обозначения точки на местности (при наличии)
	X	Y			
1	2	3	4	5	6
112	2220162.26	447504.98	Картометрический	0,1	-
116	2220552.99	447445.75	Картометрический	0,1	-
117	2220553.91	447431.88	Картометрический	0,1	-
118	2220582.06	447432.62	Картометрический	0,1	-
119	2220654.77	447435.47	Картометрический	0,1	-
120	2220648.64	447534.95	Картометрический	0,1	-
121	2220598.00	447533.08	Картометрический	0,1	-
122	2220568.32	447532.23	Картометрический	0,1	-
123	2220549.54	447531.71	Картометрический	0,1	-
124	2220548.93	447531.62	Картометрический	0,1	-
125	2220549.03	447527.64	Картометрический	0,1	-
126	2220549.80	447512.40	Картометрический	0,1	-
127	2220550.25	447494.78	Картометрический	0,1	-
116	2220552.99	447445.75	Картометрический	0,1	-

3. Сведения о характерных точках части (частей) границы объекта

Обозначение характерных точек границ	Координаты, м		Метод определения координат характерной точки	Средняя квадратическая погрешность положения характерной точки (Mt), м	Описание обозначения точки на местности (при наличии)
	X	Y			
1	2	3	4	5	6
-	-	-	-	-	-

Раздел 3

Сведения о местоположении измененных (уточненных) границ объекта

1. Система координат -

2. Сведения о характерных точках границ объекта

Обозначение характерных точек границ	Существующие координаты, м		Измененные (уточненные) координаты, м		Метод определения координат характерной точки	Средняя квадратическая погрешность положения характерной точки (Mf), м	Описание обозначения точки на местности (при наличии)
	X	Y	X	Y			
1	2	3	4	5	6	7	8
-	-	-	-	-	-	-	

3. Сведения о характерных точках части (частей) границы объекта

Обозначение характерных точек границ	Существующие координаты, м		Измененные (уточненные) координаты, м		Метод определения координат характерной точки	Средняя квадратическая погрешность положения характерной точки (Mf), м	Описание обозначения точки на местности (при наличии)
	X	Y	X	Y			
1	2	3	4	5	6	7	8
-	-	-	-	-	-	-	

Раздел 4
План границ объекта



Масштаб 1:8 000

Условные обозначения:

- - граница объекта, местоположение которого описано
- - границы муниципальных образований
- - границы зон с особыми условиями использования территорий
- - границы земельных участков по сведениям ЕГРН
- - поворотная точка границ объекта

Подпись _____ Дата « » 20__ г.

Место для оттиска печати лица, составившего описание местоположения границ объекта

ОПИСАНИЕ МЕСТОПОЛОЖЕНИЯ ГРАНИЦ

с. Синьково

(наименование объекта, местоположение границ которого описано (далее - объект))

Раздел 1

Сведения об объекте

№ п/п	Характеристики объекта	Описание характеристик
1	2	3
1.	Местоположение объекта	Московская область, Раменский городской округ
2.	Площадь объекта +/- величина погрешности определения площади (Р +/- Дельта Р)	1323987 кв. м ± 403 кв. м
3.	Иные характеристики объекта	

Раздел 2

Сведения о местоположении границ объекта

1. Система координат МСК-50, зона 2

2. Сведения о характерных точках границ объекта

Обозначение характерных точек границ	Координаты, м		Метод определения координат характерной точки	Средняя квадратическая погрешность положения характерной точки (Мт), м	Описание обозначения точки на местности (при наличии)
	X	Y			
1	2	3	4	5	6
Участок 1					
1	2227098.31	441476.53	Картометрический	0,1	-
2	2227106.42	441404.48	Картометрический	0,1	-
3	2227111.91	441369.25	Картометрический	0,1	-
4	2227124.22	441340.52	Картометрический	0,1	-
5	2227136.19	441325.80	Картометрический	0,1	-
6	2227136.58	441325.53	Картометрический	0,1	-
7	2227152.61	441314.52	Картометрический	0,1	-
8	2227177.92	441302.19	Картометрический	0,1	-
9	2227196.41	441274.14	Картометрический	0,1	-
10	2227199.47	441270.30	Картометрический	0,1	-
11	2227239.84	441207.08	Картометрический	0,1	-
12	2227262.77	441170.81	Картометрический	0,1	-
13	2227284.33	441135.56	Картометрический	0,1	-
14	2227298.70	441109.56	Картометрический	0,1	-
15	2227300.06	441106.83	Картометрический	0,1	-
16	2227268.72	441034.69	Картометрический	0,1	-
17	2227256.69	441013.30	Картометрический	0,1	-
18	2227214.36	440928.64	Картометрический	0,1	-
19	2227203.69	440900.05	Картометрический	0,1	-
20	2227154.80	440803.14	Картометрический	0,1	-
21	2227152.95	440797.55	Картометрический	0,1	-
22	2227146.64	440788.28	Картометрический	0,1	-
23	2227127.03	440793.19	Картометрический	0,1	-
24	2227103.64	440797.42	Картометрический	0,1	-
25	2227069.34	440798.09	Картометрический	0,1	-
26	2227044.61	440793.64	Картометрический	0,1	-

Раздел 2

Сведения о местоположении границ объекта

Обозначение характерных точек границ	Координаты, м		Метод определения координат характерной точки	Средняя квадратическая погрешность положения характерной точки (Mf), м	Описание обозначения точки на местности (при наличии)
	X	Y			
1	2	3	4	5	6
27	2227023.22	440802.55	Картометрический	0,1	-
28	2226988.91	440815.92	Картометрический	0,1	-
29	2226971.31	440818.14	Картометрический	0,1	-
30	2226938.56	440820.81	Картометрический	0,1	-
31	2226897.58	440821.48	Картометрический	0,1	-
32	2226855.47	440826.38	Картометрический	0,1	-
33	2226771.92	440833.73	Картометрический	0,1	-
34	2226726.92	440832.84	Картометрический	0,1	-
35	2226691.94	440829.72	Картометрический	0,1	-
36	2226666.77	440819.47	Картометрический	0,1	-
37	2226634.02	440799.42	Картометрический	0,1	-
38	2226612.41	440779.38	Картометрический	0,1	-
39	2226587.02	440736.38	Картометрический	0,1	-
40	2226570.08	440696.72	Картометрический	0,1	-
41	2226554.48	440687.81	Картометрический	0,1	-
42	2226545.58	440687.64	Картометрический	0,1	-
43	2226540.55	440665.44	Картометрический	0,1	-
44	2226536.06	440642.31	Картометрический	0,1	-
45	2226531.05	440616.47	Картометрический	0,1	-
46	2226529.16	440591.94	Картометрический	0,1	-
47	2226529.21	440588.90	Картометрический	0,1	-
48	2226529.61	440566.83	Картометрический	0,1	-
49	2226523.48	440521.45	Картометрический	0,1	-
50	2226514.89	440466.31	Картометрический	0,1	-
51	2226492.86	440467.81	Картометрический	0,1	-
52	2226432.17	440468.84	Картометрический	0,1	-
53	2226249.16	440471.44	Картометрический	0,1	-
54	2226205.46	440472.76	Картометрический	0,1	-
55	2226225.52	440583.75	Картометрический	0,1	-
56	2226167.31	440593.03	Картометрический	0,1	-

Раздел 2

Сведения о местоположении границ объекта

Обозначение характерных точек границ	Координаты, м		Метод определения координат характерной точки	Средняя квадратическая погрешность положения характерной точки (Mf), м	Описание обозначения точки на местности (при наличии)
	X	Y			
1	2	3	4	5	6
57	2226125.79	440618.39	Картометрический	0,1	-
58	2226117.33	440641.17	Картометрический	0,1	-
59	2226104.63	440643.05	Картометрический	0,1	-
60	2226076.15	440690.82	Картометрический	0,1	-
61	2226089.10	440777.40	Картометрический	0,1	-
62	2226098.32	440853.99	Картометрический	0,1	-
63	2226078.40	440861.33	Картометрический	0,1	-
64	2226066.49	440910.68	Картометрический	0,1	-
65	2226032.46	440914.08	Картометрический	0,1	-
66	2226032.42	440914.21	Картометрический	0,1	-
67	2225955.95	440951.28	Картометрический	0,1	-
68	2225993.85	440962.32	Картометрический	0,1	-
69	2226051.02	440979.84	Картометрический	0,1	-
70	2226064.82	440994.25	Картометрический	0,1	-
71	2226082.93	441055.89	Картометрический	0,1	-
72	2226128.31	441087.44	Картометрический	0,1	-
73	2226149.16	441129.38	Картометрический	0,1	-
74	2226150.08	441187.85	Картометрический	0,1	-
75	2226160.12	441226.96	Картометрический	0,1	-
76	2226172.87	441257.31	Картометрический	0,1	-
77	2226207.59	441327.45	Картометрический	0,1	-
78	2226212.74	441345.55	Картометрический	0,1	-
79	2226214.70	441355.36	Картометрический	0,1	-
80	2226218.79	441370.25	Картометрический	0,1	-
81	2226257.52	441357.85	Картометрический	0,1	-
82	2226271.35	441380.83	Картометрический	0,1	-
83	2226266.71	441401.28	Картометрический	0,1	-
84	2226234.10	441419.09	Картометрический	0,1	-
85	2226243.40	441454.22	Картометрический	0,1	-
86	2226270.54	441491.74	Картометрический	0,1	-

Раздел 2

Сведения о местоположении границ объекта

Обозначение характерных точек границ	Координаты, м		Метод определения координат характерной точки	Средняя квадратическая погрешность положения характерной точки (Mf), м	Описание обозначения точки на местности (при наличии)
	X	Y			
1	2	3	4	5	6
87	2226309.97	441508.31	Картометрический	0,1	-
88	2226310.41	441536.80	Картометрический	0,1	-
89	2226321.53	441555.25	Картометрический	0,1	-
90	2226327.23	441573.19	Картометрический	0,1	-
91	2226340.44	441621.48	Картометрический	0,1	-
92	2226344.39	441636.89	Картометрический	0,1	-
93	2226353.58	441695.35	Картометрический	0,1	-
94	2226355.09	441699.54	Картометрический	0,1	-
95	2226354.11	441704.24	Картометрический	0,1	-
96	2226350.24	441717.99	Картометрический	0,1	-
97	2226341.07	441724.80	Картометрический	0,1	-
98	2226341.24	441736.28	Картометрический	0,1	-
99	2226313.63	441738.40	Картометрический	0,1	-
100	2226309.67	441737.57	Картометрический	0,1	-
101	2226306.21	441736.85	Картометрический	0,1	-
102	2226304.26	441738.68	Картометрический	0,1	-
103	2226287.91	441738.66	Картометрический	0,1	-
104	2226287.79	441738.74	Картометрический	0,1	-
105	2226267.67	441728.39	Картометрический	0,1	-
106	2226275.43	441754.44	Картометрический	0,1	-
107	2226317.49	441795.14	Картометрический	0,1	-
108	2226320.56	441798.11	Картометрический	0,1	-
109	2226380.27	441855.94	Картометрический	0,1	-
110	2226403.91	441881.36	Картометрический	0,1	-
111	2226416.40	441904.10	Картометрический	0,1	-
112	2226431.12	441933.54	Картометрический	0,1	-
113	2226452.08	441941.56	Картометрический	0,1	-
114	2226485.09	441948.70	Картометрический	0,1	-
115	2226529.25	441971.44	Картометрический	0,1	-
116	2226571.18	442007.12	Картометрический	0,1	-

Раздел 2

Сведения о местоположении границ объекта

Обозначение характерных точек границ	Координаты, м		Метод определения координат характерной точки	Средняя квадратическая погрешность положения характерной точки (Mf), м	Описание обозначения точки на местности (при наличии)
	X	Y			
1	2	3	4	5	6
117	2226617.82	442058.06	Картометрический	0,1	-
118	2226654.39	442097.42	Картометрический	0,1	-
119	2226677.77	442113.27	Картометрический	0,1	-
120	2226731.57	442119.83	Картометрический	0,1	-
121	2226792.85	442156.31	Картометрический	0,1	-
122	2226822.15	442184.27	Картометрический	0,1	-
123	2226856.97	442213.54	Картометрический	0,1	-
124	2226886.65	442236.08	Картометрический	0,1	-
125	2226906.47	442249.39	Картометрический	0,1	-
126	2226929.81	442258.68	Картометрический	0,1	-
127	2226968.77	442270.71	Картометрический	0,1	-
128	2226968.81	442270.74	Картометрический	0,1	-
129	2226987.02	442197.19	Картометрический	0,1	-
130	2226967.18	442180.19	Картометрический	0,1	-
131	2226949.01	442170.29	Картометрический	0,1	-
132	2226938.90	442165.71	Картометрический	0,1	-
133	2226936.99	442168.45	Картометрический	0,1	-
134	2226910.82	442149.68	Картометрический	0,1	-
135	2226902.14	442142.79	Картометрический	0,1	-
136	2226898.45	442139.88	Картометрический	0,1	-
137	2226895.58	442137.93	Картометрический	0,1	-
138	2226890.78	442135.01	Картометрический	0,1	-
139	2226885.95	442132.43	Картометрический	0,1	-
140	2226886.88	442130.66	Картометрический	0,1	-
141	2226887.44	442130.96	Картометрический	0,1	-
142	2226889.10	442128.53	Картометрический	0,1	-
143	2226874.96	442115.85	Картометрический	0,1	-
144	2226855.21	442100.50	Картометрический	0,1	-
145	2226847.25	442091.38	Картометрический	0,1	-
146	2226831.33	442075.80	Картометрический	0,1	-

Раздел 2

Сведения о местоположении границ объекта

Обозначение характерных точек границ	Координаты, м		Метод определения координат характерной точки	Средняя квадратическая погрешность положения характерной точки (Mf), м	Описание обозначения точки на местности (при наличии)
	X	Y			
1	2	3	4	5	6
147	2226880.28	442017.92	Картометрический	0,1	-
148	2226876.17	442014.49	Картометрический	0,1	-
149	2226895.64	441990.11	Картометрический	0,1	-
150	2226875.09	441973.12	Картометрический	0,1	-
151	2226881.44	441965.62	Картометрический	0,1	-
152	2226880.37	441964.81	Картометрический	0,1	-
153	2226909.99	441924.60	Картометрический	0,1	-
154	2226910.05	441924.64	Картометрический	0,1	-
155	2226920.19	441908.67	Картометрический	0,1	-
156	2227015.68	441816.81	Картометрический	0,1	-
157	2227040.29	441794.18	Картометрический	0,1	-
158	2227031.48	441757.20	Картометрический	0,1	-
159	2227019.86	441701.78	Картометрический	0,1	-
160	2227019.77	441699.82	Картометрический	0,1	-
161	2227017.81	441655.25	Картометрический	0,1	-
162	2227027.73	441616.59	Картометрический	0,1	-
163	2227052.82	441583.82	Картометрический	0,1	-
164	2227056.81	441578.61	Картометрический	0,1	-
165	2227082.47	441544.41	Картометрический	0,1	-
166	2227096.83	441529.69	Картометрический	0,1	-
167	2227097.52	441513.61	Картометрический	0,1	-
168	2227096.83	441489.67	Картометрический	0,1	-
1	2227098.31	441476.53	Картометрический	0,1	-
169	2226492.75	440473.46	Картометрический	0,1	-
170	2226492.75	440471.46	Картометрический	0,1	-
171	2226494.16	440470.75	Картометрический	0,1	-
172	2226496.16	440470.75	Картометрический	0,1	-
173	2226496.30	440474.25	Картометрический	0,1	-
174	2226494.31	440474.33	Картометрический	0,1	-
169	2226492.75	440473.46	Картометрический	0,1	-

Раздел 2

Сведения о местоположении границ объекта

Обозначение характерных точек границ	Координаты, м		Метод определения координат характерной точки	Средняя квадратическая погрешность положения характерной точки (Mf), м	Описание обозначения точки на местности (при наличии)
	X	Y			
1	2	3	4	5	6
175	2225963.93	440239.86	Картометрический	0,1	-
176	2225959.90	440261.91	Картометрический	0,1	-
177	2225955.61	440285.39	Картометрический	0,1	-
178	2225954.94	440289.06	Картометрический	0,1	-
179	2225959.97	440294.31	Картометрический	0,1	-
180	2226022.69	440298.34	Картометрический	0,1	-
181	2226058.38	440269.70	Картометрический	0,1	-
182	2226060.64	440271.24	Картометрический	0,1	-
183	2226103.14	440300.16	Картометрический	0,1	-
184	2226107.78	440303.19	Картометрический	0,1	-
185	2226038.20	440324.77	Картометрический	0,1	-
186	2225982.95	440355.22	Картометрический	0,1	-
187	2225962.19	440364.09	Картометрический	0,1	-
188	2225945.60	440383.71	Картометрический	0,1	-
189	2225918.02	440416.33	Картометрический	0,1	-
190	2225933.16	440428.39	Картометрический	0,1	-
191	2225924.94	440433.99	Картометрический	0,1	-
192	2225903.07	440448.89	Картометрический	0,1	-
193	2225885.88	440460.61	Картометрический	0,1	-
194	2225881.56	440463.55	Картометрический	0,1	-
195	2225897.22	440486.58	Картометрический	0,1	-
196	2225908.30	440484.72	Картометрический	0,1	-
197	2225919.54	440477.23	Картометрический	0,1	-
198	2225940.48	440463.32	Картометрический	0,1	-
199	2225959.91	440451.62	Картометрический	0,1	-
200	2225962.74	440448.44	Картометрический	0,1	-
201	2226004.91	440479.56	Картометрический	0,1	-
202	2226039.16	440490.69	Картометрический	0,1	-
203	2226024.37	440507.22	Картометрический	0,1	-
204	2226019.78	440512.76	Картометрический	0,1	-

Раздел 2

Сведения о местоположении границ объекта

Обозначение характерных точек границ	Координаты, м		Метод определения координат характерной точки	Средняя квадратическая погрешность положения характерной точки (Mf), м	Описание обозначения точки на местности (при наличии)
	X	Y			
1	2	3	4	5	6
205	2226010.65	440523.13	Картометрический	0,1	-
206	2225998.14	440537.21	Картометрический	0,1	-
207	2225976.53	440563.95	Картометрический	0,1	-
208	2226009.03	440593.89	Картометрический	0,1	-
209	2226108.18	440510.81	Картометрический	0,1	-
210	2226132.56	440474.02	Картометрический	0,1	-
211	2226131.47	440455.94	Картометрический	0,1	-
212	2226148.06	440413.52	Картометрический	0,1	-
213	2226149.74	440398.57	Картометрический	0,1	-
214	2226151.20	440385.58	Картометрический	0,1	-
215	2226140.75	440356.78	Картометрический	0,1	-
216	2226135.93	440342.34	Картометрический	0,1	-
217	2226134.20	440337.17	Картометрический	0,1	-
218	2226128.00	440317.89	Картометрический	0,1	-
219	2226123.90	440308.76	Картометрический	0,1	-
220	2226120.81	440301.88	Картометрический	0,1	-
221	2226120.21	440273.92	Картометрический	0,1	-
222	2226120.16	440271.81	Картометрический	0,1	-
223	2226121.78	440240.75	Картометрический	0,1	-
224	2226121.78	440238.30	Картометрический	0,1	-
225	2226121.78	440218.20	Картометрический	0,1	-
226	2226120.48	440199.25	Картометрический	0,1	-
227	2226114.92	440191.08	Картометрический	0,1	-
228	2226097.70	440183.20	Картометрический	0,1	-
229	2226083.49	440184.81	Картометрический	0,1	-
230	2226065.65	440186.84	Картометрический	0,1	-
231	2226032.39	440190.62	Картометрический	0,1	-
232	2226000.17	440194.28	Картометрический	0,1	-
233	2225975.80	440197.05	Картометрический	0,1	-
234	2225971.67	440197.52	Картометрический	0,1	-

Раздел 2

Сведения о местоположении границ объекта

Обозначение характерных точек границ	Координаты, м		Метод определения координат характерной точки	Средняя квадратическая погрешность положения характерной точки (Mf), м	Описание обозначения точки на местности (при наличии)
	X	Y			
1	2	3	4	5	6
175	2225963.93	440239.86	Картометрический	0,1	-
235	2226234.34	439433.13	Картометрический	0,1	-
236	2226233.25	439423.27	Картометрический	0,1	-
237	2226225.08	439350.65	Картометрический	0,1	-
238	2226235.18	439347.26	Картометрический	0,1	-
239	2226236.64	439328.13	Картометрический	0,1	-
240	2226237.79	439370.78	Картометрический	0,1	-
241	2226262.69	439367.72	Картометрический	0,1	-
242	2226257.39	439320.79	Картометрический	0,1	-
243	2226250.62	439271.90	Картометрический	0,1	-
244	2226240.77	439273.21	Картометрический	0,1	-
245	2226241.15	439268.03	Картометрический	0,1	-
246	2226273.04	439264.44	Картометрический	0,1	-
247	2226296.98	439261.74	Картометрический	0,1	-
248	2226291.26	439211.97	Картометрический	0,1	-
249	2226315.02	439209.35	Картометрический	0,1	-
250	2226311.66	439179.73	Картометрический	0,1	-
251	2226326.10	439168.06	Картометрический	0,1	-
252	2226328.21	439193.67	Картометрический	0,1	-
253	2226332.35	439260.30	Картометрический	0,1	-
254	2226335.66	439287.10	Картометрический	0,1	-
255	2226373.82	439278.87	Картометрический	0,1	-
256	2226384.34	439302.89	Картометрический	0,1	-
257	2226398.34	439300.43	Картометрический	0,1	-
258	2226416.61	439297.28	Картометрический	0,1	-
259	2226408.07	439263.95	Картометрический	0,1	-
260	2226446.95	439259.42	Картометрический	0,1	-
261	2226458.04	439440.76	Картометрический	0,1	-
262	2226458.08	439440.84	Картометрический	0,1	-
263	2226504.35	439453.65	Картометрический	0,1	-

Раздел 2

Сведения о местоположении границ объекта

Обозначение характерных точек границ	Координаты, м		Метод определения координат характерной точки	Средняя квадратическая погрешность положения характерной точки (Mt), м	Описание обозначения точки на местности (при наличии)
	X	Y			
1	2	3	4	5	6
264	2226467.88	439460.16	Картометрический	0,1	-
265	2226377.72	439476.22	Картометрический	0,1	-
266	2226374.73	439476.58	Картометрический	0,1	-
267	2226355.95	439473.84	Картометрический	0,1	-
268	2226354.56	439462.34	Картометрический	0,1	-
269	2226347.89	439425.02	Картометрический	0,1	-
270	2226335.64	439425.90	Картометрический	0,1	-
271	2226333.82	439426.03	Картометрический	0,1	-
272	2226312.64	439427.54	Картометрический	0,1	-
273	2226289.08	439429.22	Картометрический	0,1	-
274	2226261.86	439431.16	Картометрический	0,1	-
275	2226246.10	439432.29	Картометрический	0,1	-
235	2226234.34	439433.13	Картометрический	0,1	-

3. Сведения о характерных точках части (частей) границы объекта

Обозначение характерных точек границ	Координаты, м		Метод определения координат характерной точки	Средняя квадратическая погрешность положения характерной точки (Mt), м	Описание обозначения точки на местности (при наличии)
	X	Y			
1	2	3	4	5	6
-	-	-	-	-	-

Раздел 3

Сведения о местоположении измененных (уточненных) границ объекта

1. Система координат -

2. Сведения о характерных точках границ объекта

Обозначение характерных точек границ	Существующие координаты, м		Измененные (уточненные) координаты, м		Метод определения координат характерной точки	Средняя квадратическая погрешность положения характерной точки (Mf), м	Описание обозначения точки на местности (при наличии)
	X	Y	X	Y			
1	2	3	4	5	6	7	8
-	-	-	-	-	-	-	

3. Сведения о характерных точках части (частей) границы объекта

Обозначение характерных точек границ	Существующие координаты, м		Измененные (уточненные) координаты, м		Метод определения координат характерной точки	Средняя квадратическая погрешность положения характерной точки (Mf), м	Описание обозначения точки на местности (при наличии)
	X	Y	X	Y			
1	2	3	4	5	6	7	8
-	-	-	-	-	-	-	

Раздел 4

План границ объекта



Масштаб 1:20 000

Условные обозначения:

- - граница объекта, местоположение которого описано
- - границы муниципальных образований
- - границы зон с особыми условиями использования территорий
- - границы земельных участков по сведениям ЕГРН
- - поворотная точка границ объекта

Подпись _____ Дата « ____ » _____ 20__ г.

Место для оттиска печати лица, составившего описание местоположения границ объекта

ОПИСАНИЕ МЕСТОПОЛОЖЕНИЯ ГРАНИЦ

с. Слободка

(наименование объекта, местоположение границ которого описано (далее - объект))

Раздел 1

Сведения об объекте

№ п/п	Характеристики объекта	Описание характеристик
1	2	3
1.	Местоположение объекта	Московская область, Раменский городской округ
2.	Площадь объекта +/- величина погрешности определения площади (Р +/- Дельта Р)	41311 кв. м ± 71 кв. м
3.	Иные характеристики объекта	

Раздел 2

Сведения о местоположении границ объекта

1. Система координат МСК-50, зона 2

2. Сведения о характерных точках границ объекта

Обозначение характерных точек границ	Координаты, м		Метод определения координат характерной точки	Средняя квадратическая погрешность положения характерной точки (Мт), м	Описание обозначения точки на местности (при наличии)
	X	Y			
1	2	3	4	5	6
Участок 1					
1	2238314.58	414108.22	Картометрический	0,1	-
2	2238290.72	414090.67	Картометрический	0,1	-
3	2238289.20	414093.38	Картометрический	0,1	-
4	2238285.74	414100.12	Картометрический	0,1	-
5	2238269.99	414130.81	Картометрический	0,1	-
6	2238254.98	414157.75	Картометрический	0,1	-
7	2238240.46	414151.33	Картометрический	0,1	-
8	2238192.60	414138.97	Картометрический	0,1	-
9	2238171.24	414127.24	Картометрический	0,1	-
10	2238144.79	414112.68	Картометрический	0,1	-
11	2238130.80	414106.75	Картометрический	0,1	-
12	2238183.37	414024.08	Картометрический	0,1	-
13	2238198.24	413998.59	Картометрический	0,1	-
14	2238213.62	414023.10	Картометрический	0,1	-
15	2238218.64	414027.73	Картометрический	0,1	-
16	2238231.18	414033.42	Картометрический	0,1	-
17	2238236.90	414034.69	Картометрический	0,1	-
18	2238247.41	414033.89	Картометрический	0,1	-
19	2238270.02	414033.80	Картометрический	0,1	-
20	2238280.84	414036.25	Картометрический	0,1	-
21	2238296.54	414032.15	Картометрический	0,1	-
22	2238302.79	414032.55	Картометрический	0,1	-
23	2238309.91	414036.47	Картометрический	0,1	-
24	2238326.12	414047.82	Картометрический	0,1	-
25	2238330.70	414053.96	Картометрический	0,1	-
26	2238340.17	414072.08	Картометрический	0,1	-

Раздел 2

Сведения о местоположении границ объекта

Обозначение характерных точек границ	Координаты, м		Метод определения координат характерной точки	Средняя квадратическая погрешность положения характерной точки (Mf), м	Описание обозначения точки на местности (при наличии)
	X	Y			
1	2	3	4	5	6
27	2238344.31	414075.84	Картометрический	0,1	-
28	2238349.62	414077.81	Картометрический	0,1	-
29	2238356.49	414078.21	Картометрический	0,1	-
30	2238361.92	414076.62	Картометрический	0,1	-
31	2238368.05	414072.20	Картометрический	0,1	-
32	2238376.77	414063.34	Картометрический	0,1	-
33	2238380.11	414061.35	Картометрический	0,1	-
34	2238382.75	414060.79	Картометрический	0,1	-
35	2238386.65	414062.52	Картометрический	0,1	-
36	2238393.71	414071.53	Картометрический	0,1	-
37	2238400.76	414077.02	Картометрический	0,1	-
38	2238417.74	414086.58	Картометрический	0,1	-
39	2238429.19	414091.22	Картометрический	0,1	-
40	2238437.91	414090.84	Картометрический	0,1	-
41	2238444.92	414089.00	Картометрический	0,1	-
42	2238447.66	414085.12	Картометрический	0,1	-
43	2238448.98	414085.54	Картометрический	0,1	-
44	2238453.32	414086.40	Картометрический	0,1	-
45	2238460.32	414086.99	Картометрический	0,1	-
46	2238466.33	414087.97	Картометрический	0,1	-
47	2238472.15	414090.72	Картометрический	0,1	-
48	2238472.89	414091.06	Картометрический	0,1	-
49	2238476.47	414092.58	Картометрический	0,1	-
50	2238478.10	414093.19	Картометрический	0,1	-
51	2238479.04	414093.48	Картометрический	0,1	-
52	2238479.13	414093.60	Картометрический	0,1	-
53	2238480.22	414096.01	Картометрический	0,1	-
54	2238482.49	414102.03	Картометрический	0,1	-
55	2238483.87	414104.93	Картометрический	0,1	-
56	2238488.89	414113.65	Картометрический	0,1	-

Раздел 2

Сведения о местоположении границ объекта

Обозначение характерных точек границ	Координаты, м		Метод определения координат характерной точки	Средняя квадратическая погрешность положения характерной точки (Mf), м	Описание обозначения точки на местности (при наличии)
	X	Y			
1	2	3	4	5	6
57	2238489.89	414115.20	Картометрический	0,1	-
58	2238494.03	414121.07	Картометрический	0,1	-
59	2238500.72	414127.06	Картометрический	0,1	-
60	2238506.24	414130.10	Картометрический	0,1	-
61	2238507.65	414130.81	Картометрический	0,1	-
62	2238514.66	414133.97	Картометрический	0,1	-
63	2238520.46	414138.41	Картометрический	0,1	-
64	2238528.35	414144.88	Картометрический	0,1	-
65	2238536.80	414152.43	Картометрический	0,1	-
66	2238537.56	414153.08	Картометрический	0,1	-
67	2238545.22	414159.28	Картометрический	0,1	-
68	2238551.53	414166.07	Картометрический	0,1	-
69	2238553.35	414167.80	Картометрический	0,1	-
70	2238559.30	414172.79	Картометрический	0,1	-
71	2238544.62	414204.22	Картометрический	0,1	-
72	2238533.65	414198.65	Картометрический	0,1	-
73	2238516.11	414233.53	Картометрический	0,1	-
74	2238528.46	414239.21	Картометрический	0,1	-
75	2238522.45	414251.95	Картометрический	0,1	-
76	2238506.42	414244.06	Картометрический	0,1	-
77	2238490.54	414235.78	Картометрический	0,1	-
78	2238474.47	414227.98	Картометрический	0,1	-
79	2238469.06	414225.11	Картометрический	0,1	-
80	2238464.54	414222.73	Картометрический	0,1	-
81	2238454.40	414217.75	Картометрический	0,1	-
82	2238439.30	414210.33	Картометрический	0,1	-
83	2238410.07	414194.84	Картометрический	0,1	-
84	2238395.82	414223.99	Картометрический	0,1	-
85	2238388.83	414220.09	Картометрический	0,1	-
86	2238394.90	414207.25	Картометрический	0,1	-

Раздел 2

Сведения о местоположении границ объекта

Обозначение характерных точек границ	Координаты, м		Метод определения координат характерной точки	Средняя квадратическая погрешность положения характерной точки (Mt), м	Описание обозначения точки на местности (при наличии)
	X	Y			
1	2	3	4	5	6
87	2238366.82	414193.97	Картометрический	0,1	-
88	2238371.71	414182.29	Картометрический	0,1	-
89	2238338.07	414166.50	Картометрический	0,1	-
90	2238358.96	414127.58	Картометрический	0,1	-
91	2238352.41	414128.15	Картометрический	0,1	-
92	2238334.99	414118.29	Картометрический	0,1	-
93	2238335.46	414117.19	Картометрический	0,1	-
94	2238319.41	414110.30	Картометрический	0,1	-
1	2238314.58	414108.22	Картометрический	0,1	-
95	2238428.76	414066.43	Картометрический	0,1	-
96	2238428.86	414066.46	Картометрический	0,1	-
97	2238429.50	414067.61	Картометрический	0,1	-
98	2238429.45	414067.58	Картометрический	0,1	-
95	2238428.76	414066.43	Картометрический	0,1	-

3. Сведения о характерных точках части (частей) границы объекта

Обозначение характерных точек границ	Координаты, м		Метод определения координат характерной точки	Средняя квадратическая погрешность положения характерной точки (Mt), м	Описание обозначения точки на местности (при наличии)
	X	Y			
1	2	3	4	5	6
-	-	-	-	-	-

Раздел 3

Сведения о местоположении измененных (уточненных) границ объекта

1. Система координат -

2. Сведения о характерных точках границ объекта

Обозначение характерных точек границ	Существующие координаты, м		Измененные (уточненные) координаты, м		Метод определения координат характерной точки	Средняя квадратическая погрешность положения характерной точки (Mf), м	Описание обозначения точки на местности (при наличии)
	X	Y	X	Y			
1	2	3	4	5	6	7	8
-	-	-	-	-	-	-	

3. Сведения о характерных точках части (частей) границы объекта

Обозначение характерных точек границ	Существующие координаты, м		Измененные (уточненные) координаты, м		Метод определения координат характерной точки	Средняя квадратическая погрешность положения характерной точки (Mf), м	Описание обозначения точки на местности (при наличии)
	X	Y	X	Y			
1	2	3	4	5	6	7	8
-	-	-	-	-	-	-	

Раздел 4
План границ объекта



Масштаб 1:2 500

Условные обозначения:

- - граница объекта, местоположение которого описано
- - границы муниципальных образований
- - границы зон с особыми условиями использования территорий
- - границы земельных участков по сведениям ЕГРН
- - поворотная точка границ объекта

Подпись _____ Дата « ____ » _____ 20__ г.

Место для оттиска печати лица, составившего описание местоположения границ объекта

ОПИСАНИЕ МЕСТОПОЛОЖЕНИЯ ГРАНИЦ

с. Софьино

(наименование объекта, местоположение границ которого описано (далее - объект))

Раздел 1

Сведения об объекте

№ п/п	Характеристики объекта	Описание характеристик
1	2	3
1.	Местоположение объекта	Московская область, Раменский городской округ
2.	Площадь объекта +/- величина погрешности определения площади (Р +/- Дельта Р)	2904348 кв. м ± 596 кв. м
3.	Иные характеристики объекта	

Раздел 2

Сведения о местоположении границ объекта

1. Система координат МСК-50, зона 2

2. Сведения о характерных точках границ объекта

Обозначение характерных точек границ	Координаты, м		Метод определения координат характерной точки	Средняя квадратическая погрешность положения характерной точки (Мт), м	Описание обозначения точки на местности (при наличии)
	X	Y			
1	2	3	4	5	6
Участок 1					
1	2231687.15	440244.45	Картометрический	0,1	-
2	2231686.05	440264.42	Картометрический	0,1	-
3	2231683.96	440280.13	Картометрический	0,1	-
4	2231679.78	440323.86	Картометрический	0,1	-
5	2231676.09	440369.04	Картометрический	0,1	-
6	2231664.56	440400.17	Картометрический	0,1	-
7	2231647.44	440488.62	Картометрический	0,1	-
8	2231627.47	440558.46	Картометрический	0,1	-
9	2231616.27	440569.79	Картометрический	0,1	-
10	2231606.59	440580.49	Картометрический	0,1	-
11	2231600.30	440593.71	Картометрический	0,1	-
12	2231580.59	440642.84	Картометрический	0,1	-
13	2231547.77	440688.63	Картометрический	0,1	-
14	2231492.98	440765.10	Картометрический	0,1	-
15	2231419.54	440852.58	Картометрический	0,1	-
16	2231364.42	440908.41	Картометрический	0,1	-
17	2231337.16	440950.77	Картометрический	0,1	-
18	2231300.45	440996.33	Картометрический	0,1	-
19	2231263.72	441034.61	Картометрический	0,1	-
20	2231232.29	441065.81	Картометрический	0,1	-
21	2231199.39	441093.63	Картометрический	0,1	-
22	2231193.14	441108.22	Картометрический	0,1	-
23	2231174.34	441138.41	Картометрический	0,1	-
24	2231147.27	441167.66	Картометрический	0,1	-
25	2231116.33	441199.35	Картометрический	0,1	-
26	2231091.24	441236.85	Картометрический	0,1	-

Раздел 2

Сведения о местоположении границ объекта

Обозначение характерных точек границ	Координаты, м		Метод определения координат характерной точки	Средняя квадратическая погрешность положения характерной точки (Mf), м	Описание обозначения точки на местности (при наличии)
	X	Y			
1	2	3	4	5	6
27	2231039.51	441287.08	Картометрический	0,1	-
28	2231014.34	441305.64	Картометрический	0,1	-
29	2230995.89	441304.26	Картометрический	0,1	-
30	2230967.20	441293.71	Картометрический	0,1	-
31	2230941.88	441278.29	Картометрический	0,1	-
32	2230921.43	441237.59	Картометрический	0,1	-
33	2230896.70	441206.34	Картометрический	0,1	-
34	2230891.75	441200.47	Картометрический	0,1	-
35	2230870.67	441180.23	Картометрический	0,1	-
36	2230860.17	441180.91	Картометрический	0,1	-
37	2230852.42	441174.86	Картометрический	0,1	-
38	2230841.84	441163.53	Картометрический	0,1	-
39	2230835.61	441155.59	Картометрический	0,1	-
40	2230828.23	441151.25	Картометрический	0,1	-
41	2230821.25	441149.17	Картометрический	0,1	-
42	2230816.72	441141.80	Картометрический	0,1	-
43	2230814.59	441136.63	Картометрический	0,1	-
44	2230814.45	441136.20	Картометрический	0,1	-
45	2230788.81	441151.32	Картометрический	0,1	-
46	2230761.57	441167.97	Картометрический	0,1	-
47	2230750.31	441175.64	Картометрический	0,1	-
48	2230750.30	441175.65	Картометрический	0,1	-
49	2230726.84	441191.60	Картометрический	0,1	-
50	2230708.47	441205.08	Картометрический	0,1	-
51	2230708.42	441205.12	Картометрический	0,1	-
52	2230694.85	441214.95	Картометрический	0,1	-
53	2230695.03	441215.17	Картометрический	0,1	-
54	2230693.40	441216.33	Картометрический	0,1	-
55	2230693.27	441216.16	Картометрический	0,1	-
56	2230678.29	441227.90	Картометрический	0,1	-

Раздел 2

Сведения о местоположении границ объекта

Обозначение характерных точек границ	Координаты, м		Метод определения координат характерной точки	Средняя квадратическая погрешность положения характерной точки (Mf), м	Описание обозначения точки на местности (при наличии)
	X	Y			
1	2	3	4	5	6
57	2230673.67	441231.97	Картометрический	0,1	-
58	2230673.91	441232.21	Картометрический	0,1	-
59	2230672.37	441233.49	Картометрический	0,1	-
60	2230672.17	441233.29	Картометрический	0,1	-
61	2230651.53	441251.50	Картометрический	0,1	-
62	2230640.18	441263.67	Картометрический	0,1	-
63	2230626.32	441278.89	Картометрический	0,1	-
64	2230613.65	441292.98	Картометрический	0,1	-
65	2230604.26	441304.35	Картометрический	0,1	-
66	2230602.33	441306.94	Картометрический	0,1	-
67	2230595.03	441315.57	Картометрический	0,1	-
68	2230594.31	441316.42	Картометрический	0,1	-
69	2230578.33	441341.08	Картометрический	0,1	-
70	2230578.20	441341.28	Картометрический	0,1	-
71	2230561.74	441366.55	Картометрический	0,1	-
72	2230552.20	441381.20	Картометрический	0,1	-
73	2230545.36	441392.03	Картометрический	0,1	-
74	2230529.10	441417.82	Картометрический	0,1	-
75	2230514.58	441440.84	Картометрический	0,1	-
76	2230512.67	441443.84	Картометрический	0,1	-
77	2230496.03	441469.99	Картометрический	0,1	-
78	2230482.63	441491.06	Картометрический	0,1	-
79	2230479.29	441496.28	Картометрический	0,1	-
80	2230462.41	441522.60	Картометрический	0,1	-
81	2230448.39	441544.47	Картометрический	0,1	-
82	2230445.60	441549.07	Картометрический	0,1	-
83	2230429.03	441576.41	Картометрический	0,1	-
84	2230417.44	441595.53	Картометрический	0,1	-
85	2230409.26	441608.23	Картометрический	0,1	-
86	2230404.49	441615.93	Картометрический	0,1	-

Раздел 2

Сведения о местоположении границ объекта

Обозначение характерных точек границ	Координаты, м		Метод определения координат характерной точки	Средняя квадратическая погрешность положения характерной точки (Mf), м	Описание обозначения точки на местности (при наличии)
	X	Y			
1	2	3	4	5	6
87	2230393.84	441632.41	Картометрический	0,1	-
88	2230378.11	441656.75	Картометрический	0,1	-
89	2230375.71	441660.37	Картометрический	0,1	-
90	2230368.69	441670.94	Картометрический	0,1	-
91	2230358.81	441664.81	Картометрический	0,1	-
92	2230351.73	441660.42	Картометрический	0,1	-
93	2230352.00	441659.98	Картометрический	0,1	-
94	2230352.13	441659.79	Картометрический	0,1	-
95	2230365.96	441638.92	Картометрический	0,1	-
96	2230380.23	441617.14	Картометрический	0,1	-
97	2230392.30	441597.63	Картометрический	0,1	-
98	2230392.40	441597.48	Картометрический	0,1	-
99	2230405.30	441577.44	Картометрический	0,1	-
100	2230415.79	441561.11	Картометрический	0,1	-
101	2230434.44	441531.11	Картометрический	0,1	-
102	2230434.51	441531.00	Картометрический	0,1	-
103	2230448.66	441508.88	Картометрический	0,1	-
104	2230459.85	441491.00	Картометрический	0,1	-
105	2230459.86	441490.97	Картометрический	0,1	-
106	2230476.08	441465.24	Картометрический	0,1	-
107	2230476.09	441465.22	Картометрический	0,1	-
108	2230494.69	441435.84	Картометрический	0,1	-
109	2230519.91	441395.93	Картометрический	0,1	-
110	2230519.93	441395.90	Картометрический	0,1	-
111	2230531.57	441377.64	Картометрический	0,1	-
112	2230531.60	441377.58	Картометрический	0,1	-
113	2230546.76	441354.12	Картометрический	0,1	-
114	2230561.16	441331.09	Картометрический	0,1	-
115	2230561.26	441330.93	Картометрический	0,1	-
116	2230572.22	441314.11	Картометрический	0,1	-

Раздел 2

Сведения о местоположении границ объекта

Обозначение характерных точек границ	Координаты, м		Метод определения координат характерной точки	Средняя квадратическая погрешность положения характерной точки (Mf), м	Описание обозначения точки на местности (при наличии)
	X	Y			
1	2	3	4	5	6
117	2230572.53	441313.66	Картометрический	0,1	-
118	2230581.11	441301.94	Картометрический	0,1	-
119	2230578.93	441300.39	Картометрический	0,1	-
120	2230578.92	441300.42	Картометрический	0,1	-
121	2230560.06	441286.91	Картометрический	0,1	-
122	2230542.64	441272.97	Картометрический	0,1	-
123	2230540.23	441270.86	Картометрический	0,1	-
124	2230537.81	441269.17	Картометрический	0,1	-
125	2230525.97	441262.86	Картометрический	0,1	-
126	2230462.41	441221.52	Картометрический	0,1	-
127	2230406.41	441150.41	Картометрический	0,1	-
128	2230384.69	441123.62	Картометрический	0,1	-
129	2230304.06	441024.18	Картометрический	0,1	-
130	2230243.78	440949.83	Картометрический	0,1	-
131	2230159.31	440855.74	Картометрический	0,1	-
132	2230156.81	440852.95	Картометрический	0,1	-
133	2230043.92	440730.30	Картометрический	0,1	-
134	2230000.03	440673.59	Картометрический	0,1	-
135	2229999.94	440673.39	Картометрический	0,1	-
136	2229980.17	440581.75	Картометрический	0,1	-
137	2230003.61	440589.28	Картометрический	0,1	-
138	2230084.47	440601.05	Картометрический	0,1	-
139	2230140.15	440604.47	Картометрический	0,1	-
140	2230136.56	440633.28	Картометрический	0,1	-
141	2230136.56	440677.20	Картометрический	0,1	-
142	2230150.10	440708.69	Картометрический	0,1	-
143	2230150.11	440728.91	Картометрический	0,1	-
144	2230172.91	440757.10	Картометрический	0,1	-
145	2230442.64	440694.37	Картометрический	0,1	-
146	2230466.45	440693.11	Картометрический	0,1	-

Раздел 2

Сведения о местоположении границ объекта

Обозначение характерных точек границ	Координаты, м		Метод определения координат характерной точки	Средняя квадратическая погрешность положения характерной точки (Mf), м	Описание обозначения точки на местности (при наличии)
	X	Y			
1	2	3	4	5	6
147	2230502.24	440705.07	Картометрический	0,1	-
148	2230517.14	440705.89	Картометрический	0,1	-
149	2230536.75	440702.58	Картометрический	0,1	-
150	2230614.27	440689.87	Картометрический	0,1	-
151	2230617.98	440689.26	Картометрический	0,1	-
152	2230672.87	440678.20	Картометрический	0,1	-
153	2230728.33	440665.15	Картометрический	0,1	-
154	2230733.93	440690.50	Картометрический	0,1	-
155	2230760.62	440715.38	Картометрический	0,1	-
156	2230767.27	440713.81	Картометрический	0,1	-
157	2230775.38	440713.63	Картометрический	0,1	-
158	2230771.58	440686.45	Картометрический	0,1	-
159	2230765.87	440657.89	Картометрический	0,1	-
160	2230751.17	440660.91	Картометрический	0,1	-
161	2230746.66	440652.87	Картометрический	0,1	-
162	2230740.86	440635.74	Картометрический	0,1	-
163	2230740.55	440633.71	Картометрический	0,1	-
164	2230736.45	440606.73	Картометрический	0,1	-
165	2230730.65	440601.75	Картометрический	0,1	-
166	2230724.56	440591.82	Картометрический	0,1	-
167	2230720.67	440592.67	Картометрический	0,1	-
168	2230709.81	440573.03	Картометрический	0,1	-
169	2230701.70	440544.05	Картометрический	0,1	-
170	2230771.38	440516.80	Картометрический	0,1	-
171	2230771.44	440516.77	Картометрический	0,1	-
172	2230766.99	440509.16	Картометрический	0,1	-
173	2230778.58	440501.00	Картометрический	0,1	-
174	2230791.56	440493.66	Картометрический	0,1	-
175	2230797.53	440503.31	Картометрический	0,1	-
176	2230797.61	440503.27	Картометрический	0,1	-

Раздел 2

Сведения о местоположении границ объекта

Обозначение характерных точек границ	Координаты, м		Метод определения координат характерной точки	Средняя квадратическая погрешность положения характерной точки (Mf), м	Описание обозначения точки на местности (при наличии)
	X	Y			
1	2	3	4	5	6
177	2230815.63	440493.56	Картометрический	0,1	-
178	2230829.48	440486.11	Картометрический	0,1	-
179	2230853.73	440464.73	Картометрический	0,1	-
180	2230863.59	440449.53	Картометрический	0,1	-
181	2230860.31	440427.75	Картометрический	0,1	-
182	2230857.02	440421.17	Картометрический	0,1	-
183	2230855.50	440417.14	Картометрический	0,1	-
184	2230853.21	440414.08	Картометрический	0,1	-
185	2230845.92	440404.33	Картометрический	0,1	-
186	2230752.66	440406.80	Картометрический	0,1	-
187	2230737.03	440421.20	Картометрический	0,1	-
188	2230726.39	440427.13	Картометрический	0,1	-
189	2230716.48	440430.23	Картометрический	0,1	-
190	2230684.44	440424.08	Картометрический	0,1	-
191	2230625.67	440405.17	Картометрический	0,1	-
192	2230586.36	440391.83	Картометрический	0,1	-
193	2230569.03	440382.89	Картометрический	0,1	-
194	2230535.52	440371.34	Картометрический	0,1	-
195	2230501.09	440357.41	Картометрический	0,1	-
196	2230499.81	440356.83	Картометрический	0,1	-
197	2230471.11	440348.99	Картометрический	0,1	-
198	2230443.06	440331.80	Картометрический	0,1	-
199	2230434.45	440273.46	Картометрический	0,1	-
200	2230433.91	440269.82	Картометрический	0,1	-
201	2230434.46	440267.27	Картометрический	0,1	-
202	2230426.62	440265.95	Картометрический	0,1	-
203	2230441.27	440199.50	Картометрический	0,1	-
204	2230432.09	440196.64	Картометрический	0,1	-
205	2230434.04	440149.31	Картометрический	0,1	-
206	2230453.92	440060.00	Картометрический	0,1	-

Раздел 2

Сведения о местоположении границ объекта

Обозначение характерных точек границ	Координаты, м		Метод определения координат характерной точки	Средняя квадратическая погрешность положения характерной точки (Mf), м	Описание обозначения точки на местности (при наличии)
	X	Y			
1	2	3	4	5	6
207	2230460.91	440009.05	Картометрический	0,1	-
208	2230462.17	439990.56	Картометрический	0,1	-
209	2230463.91	439981.16	Картометрический	0,1	-
210	2230463.14	439968.41	Картометрический	0,1	-
211	2230459.80	439951.34	Картометрический	0,1	-
212	2230453.11	439946.69	Картометрический	0,1	-
213	2230448.89	439926.69	Картометрический	0,1	-
214	2230442.61	439927.22	Картометрический	0,1	-
215	2230427.80	439926.86	Картометрический	0,1	-
216	2230414.91	439918.75	Картометрический	0,1	-
217	2230402.97	439945.97	Картометрический	0,1	-
218	2230390.91	439969.72	Картометрический	0,1	-
219	2230382.91	439982.03	Картометрический	0,1	-
220	2230374.31	439982.99	Картометрический	0,1	-
221	2230366.91	439973.55	Картометрический	0,1	-
222	2230365.30	439971.91	Картометрический	0,1	-
223	2230370.67	439943.39	Картометрический	0,1	-
224	2230373.84	439927.95	Картометрический	0,1	-
225	2230349.42	439916.45	Картометрический	0,1	-
226	2230306.50	439909.52	Картометрический	0,1	-
227	2230265.89	439900.67	Картометрический	0,1	-
228	2230217.91	439888.25	Картометрический	0,1	-
229	2230172.05	439890.78	Картометрический	0,1	-
230	2230127.66	439904.45	Картометрический	0,1	-
231	2230112.92	439910.31	Картометрический	0,1	-
232	2230091.67	439918.77	Картометрический	0,1	-
233	2230088.94	439913.72	Картометрический	0,1	-
234	2230091.25	439901.73	Картометрический	0,1	-
235	2230091.03	439896.89	Картометрический	0,1	-
236	2230084.72	439892.47	Картометрический	0,1	-

Раздел 2

Сведения о местоположении границ объекта

Обозначение характерных точек границ	Координаты, м		Метод определения координат характерной точки	Средняя квадратическая погрешность положения характерной точки (Mf), м	Описание обозначения точки на местности (при наличии)
	X	Y			
1	2	3	4	5	6
237	2230073.98	439889.73	Картометрический	0,1	-
238	2230068.94	439886.16	Картометрический	0,1	-
239	2230069.16	439875.44	Картометрический	0,1	-
240	2230075.67	439865.33	Картометрический	0,1	-
241	2230074.41	439862.81	Картометрический	0,1	-
242	2230069.89	439860.03	Картометрический	0,1	-
243	2230082.55	439835.97	Картометрический	0,1	-
244	2230087.78	439826.02	Картометрический	0,1	-
245	2230256.97	439675.98	Картометрический	0,1	-
246	2230299.86	439637.95	Картометрический	0,1	-
247	2230304.47	439633.86	Картометрический	0,1	-
248	2230318.44	439621.48	Картометрический	0,1	-
249	2230328.18	439612.85	Картометрический	0,1	-
250	2230367.39	439578.08	Картометрический	0,1	-
251	2230356.23	439568.88	Картометрический	0,1	-
252	2230321.14	439607.78	Картометрический	0,1	-
253	2230300.71	439591.64	Картометрический	0,1	-
254	2230264.56	439563.08	Картометрический	0,1	-
255	2230305.44	439502.46	Картометрический	0,1	-
256	2230316.34	439486.30	Картометрический	0,1	-
257	2230383.28	439521.41	Картометрический	0,1	-
258	2230372.92	439543.88	Картометрический	0,1	-
259	2230360.13	439563.63	Картометрический	0,1	-
260	2230372.09	439573.91	Картометрический	0,1	-
261	2230420.94	439530.58	Картометрический	0,1	-
262	2230321.78	439476.06	Картометрический	0,1	-
263	2230314.23	439471.91	Картометрический	0,1	-
264	2230310.47	439469.64	Картометрический	0,1	-
265	2230265.80	439442.83	Картометрический	0,1	-
266	2230203.13	439407.16	Картометрический	0,1	-

Раздел 2

Сведения о местоположении границ объекта

Обозначение характерных точек границ	Координаты, м		Метод определения координат характерной точки	Средняя квадратическая погрешность положения характерной точки (Mf), м	Описание обозначения точки на местности (при наличии)
	X	Y			
1	2	3	4	5	6
267	2230137.17	439367.52	Картометрический	0,1	-
268	2230028.00	439302.79	Картометрический	0,1	-
269	2230001.97	439287.35	Картометрический	0,1	-
270	2230002.01	439287.30	Картометрический	0,1	-
271	2230012.12	439270.05	Картометрический	0,1	-
272	2230011.17	439267.23	Картометрический	0,1	-
273	2230017.28	439256.73	Картометрический	0,1	-
274	2229990.36	439237.34	Картометрический	0,1	-
275	2229962.86	439217.55	Картометрический	0,1	-
276	2229919.99	439186.68	Картометрический	0,1	-
277	2229882.52	439159.70	Картометрический	0,1	-
278	2229802.42	439106.09	Картометрический	0,1	-
279	2229722.08	439045.89	Картометрический	0,1	-
280	2229643.39	438984.20	Картометрический	0,1	-
281	2229633.51	438975.95	Картометрический	0,1	-
282	2229619.94	438964.63	Картометрический	0,1	-
283	2229619.86	438964.56	Картометрический	0,1	-
284	2229809.51	438802.46	Картометрический	0,1	-
285	2230007.46	438633.27	Картометрический	0,1	-
286	2230271.22	438407.82	Картометрический	0,1	-
287	2230531.27	438185.55	Картометрический	0,1	-
288	2230547.62	438195.92	Картометрический	0,1	-
289	2230518.63	438220.69	Картометрический	0,1	-
290	2230491.78	438250.02	Картометрический	0,1	-
291	2230387.45	438339.21	Картометрический	0,1	-
292	2230382.52	438339.84	Картометрический	0,1	-
293	2230382.93	438343.07	Картометрический	0,1	-
294	2230286.43	438425.56	Картометрический	0,1	-
295	2230563.59	438748.83	Картометрический	0,1	-
296	2230558.27	438749.94	Картометрический	0,1	-

Раздел 2

Сведения о местоположении границ объекта

Обозначение характерных точек границ	Координаты, м		Метод определения координат характерной точки	Средняя квадратическая погрешность положения характерной точки (Mf), м	Описание обозначения точки на местности (при наличии)
	X	Y			
1	2	3	4	5	6
297	2230533.42	438757.98	Картометрический	0,1	-
298	2230523.56	438768.24	Картометрический	0,1	-
299	2230521.36	438770.53	Картометрический	0,1	-
300	2230479.94	438800.12	Картометрический	0,1	-
301	2230451.94	438777.28	Картометрический	0,1	-
302	2230402.97	438771.46	Картометрический	0,1	-
303	2230474.39	438806.42	Картометрический	0,1	-
304	2230500.92	438823.77	Картометрический	0,1	-
305	2230551.45	438788.78	Картометрический	0,1	-
306	2230558.74	438784.55	Картометрический	0,1	-
307	2230560.44	438785.40	Картометрический	0,1	-
308	2230576.57	438784.86	Картометрический	0,1	-
309	2230588.48	438784.87	Картометрический	0,1	-
310	2230594.04	438786.96	Картометрический	0,1	-
311	2230613.08	438804.70	Картометрический	0,1	-
312	2230626.84	438810.52	Картометрический	0,1	-
313	2230648.27	438813.96	Картометрический	0,1	-
314	2230673.41	438819.79	Картометрический	0,1	-
315	2230695.90	438817.13	Картометрический	0,1	-
316	2230712.56	438818.99	Картометрический	0,1	-
317	2230722.09	438832.22	Картометрический	0,1	-
318	2230716.55	438847.82	Картометрический	0,1	-
319	2230715.22	438882.48	Картометрический	0,1	-
320	2230703.32	438916.35	Картометрический	0,1	-
321	2230691.92	438931.17	Картометрический	0,1	-
322	2230675.27	438968.20	Картометрический	0,1	-
323	2230694.58	438977.47	Картометрический	0,1	-
324	2230717.63	438970.41	Картометрический	0,1	-
325	2230722.42	438979.85	Картометрический	0,1	-
326	2230747.23	438966.87	Картометрический	0,1	-

Раздел 2

Сведения о местоположении границ объекта

Обозначение характерных точек границ	Координаты, м		Метод определения координат характерной точки	Средняя квадратическая погрешность положения характерной точки (Mf), м	Описание обозначения точки на местности (при наличии)
	X	Y			
1	2	3	4	5	6
327	2230742.82	438958.42	Картометрический	0,1	-
328	2230746.95	438955.53	Картометрический	0,1	-
329	2230779.77	438933.82	Картометрический	0,1	-
330	2230795.92	438916.88	Картометрический	0,1	-
331	2230803.18	438899.27	Картометрический	0,1	-
332	2230811.34	438900.11	Картометрический	0,1	-
333	2230829.14	438899.81	Картометрический	0,1	-
334	2230849.72	438907.37	Картометрический	0,1	-
335	2230858.72	438910.67	Картометрический	0,1	-
336	2230877.52	438920.38	Картометрический	0,1	-
337	2230904.88	438934.50	Картометрический	0,1	-
338	2230928.47	438951.98	Картометрический	0,1	-
339	2230939.02	438959.80	Картометрический	0,1	-
340	2230944.51	438963.87	Картометрический	0,1	-
341	2230956.80	438972.98	Картометрический	0,1	-
342	2230924.25	438975.45	Картометрический	0,1	-
343	2230949.34	438996.41	Картометрический	0,1	-
344	2230915.27	439030.09	Картометрический	0,1	-
345	2230914.54	439045.39	Картометрический	0,1	-
346	2230972.18	439090.82	Картометрический	0,1	-
347	2230940.88	439135.01	Картометрический	0,1	-
348	2230946.66	439139.78	Картометрический	0,1	-
349	2230942.82	439144.23	Картометрический	0,1	-
350	2230945.21	439146.35	Картометрический	0,1	-
351	2230938.07	439154.98	Картометрический	0,1	-
352	2230917.32	439139.42	Картометрический	0,1	-
353	2230920.84	439135.41	Картометрический	0,1	-
354	2230879.71	439101.76	Картометрический	0,1	-
355	2230866.93	439091.85	Картометрический	0,1	-
356	2230854.14	439105.92	Картометрический	0,1	-

Раздел 2

Сведения о местоположении границ объекта

Обозначение характерных точек границ	Координаты, м		Метод определения координат характерной точки	Средняя квадратическая погрешность положения характерной точки (Mf), м	Описание обозначения точки на местности (при наличии)
	X	Y			
1	2	3	4	5	6
357	2230851.18	439107.90	Картометрический	0,1	-
358	2230848.78	439103.63	Картометрический	0,1	-
359	2230839.04	439118.19	Картометрический	0,1	-
360	2230822.10	439143.51	Картометрический	0,1	-
361	2230811.46	439159.41	Картометрический	0,1	-
362	2230804.95	439169.13	Картометрический	0,1	-
363	2230801.50	439174.71	Картометрический	0,1	-
364	2230774.75	439217.89	Картометрический	0,1	-
365	2230761.69	439240.03	Картометрический	0,1	-
366	2230742.69	439272.23	Картометрический	0,1	-
367	2230729.26	439296.98	Картометрический	0,1	-
368	2230724.55	439305.66	Картометрический	0,1	-
369	2230727.90	439326.90	Картометрический	0,1	-
370	2230805.17	439385.91	Картометрический	0,1	-
371	2230793.17	439401.55	Картометрический	0,1	-
372	2230791.00	439400.41	Картометрический	0,1	-
373	2230720.67	439494.26	Картометрический	0,1	-
374	2230745.89	439512.15	Картометрический	0,1	-
375	2230765.72	439526.22	Картометрический	0,1	-
376	2230816.33	439535.59	Картометрический	0,1	-
377	2230831.58	439542.49	Картометрический	0,1	-
378	2230850.63	439554.63	Картометрический	0,1	-
379	2230903.80	439585.59	Картометрический	0,1	-
380	2230980.59	439630.02	Картометрический	0,1	-
381	2230995.63	439638.72	Картометрический	0,1	-
382	2230999.15	439632.31	Картометрический	0,1	-
383	2231023.00	439645.35	Картометрический	0,1	-
384	2231038.11	439644.68	Картометрический	0,1	-
385	2231057.61	439643.82	Картометрический	0,1	-
386	2231062.75	439647.36	Картометрический	0,1	-

Раздел 2

Сведения о местоположении границ объекта

Обозначение характерных точек границ	Координаты, м		Метод определения координат характерной точки	Средняя квадратическая погрешность положения характерной точки (Mf), м	Описание обозначения точки на местности (при наличии)
	X	Y			
1	2	3	4	5	6
387	2231089.33	439662.89	Картометрический	0,1	-
388	2231147.74	439697.01	Картометрический	0,1	-
389	2231163.50	439710.13	Картометрический	0,1	-
390	2231203.32	439718.98	Картометрический	0,1	-
391	2231213.73	439675.82	Картометрический	0,1	-
392	2231220.94	439645.91	Картометрический	0,1	-
393	2231220.98	439645.75	Картометрический	0,1	-
394	2231226.79	439645.80	Картометрический	0,1	-
395	2231251.85	439645.99	Картометрический	0,1	-
396	2231252.14	439639.59	Картометрический	0,1	-
397	2231251.85	439639.60	Картометрический	0,1	-
398	2231255.84	439561.85	Картометрический	0,1	-
399	2231271.08	439423.60	Картометрический	0,1	-
400	2231275.30	439423.00	Картометрический	0,1	-
401	2231274.20	439435.21	Картометрический	0,1	-
402	2231272.03	439459.02	Картометрический	0,1	-
403	2231299.58	439459.62	Картометрический	0,1	-
404	2231301.31	439435.98	Картометрический	0,1	-
405	2231302.35	439420.57	Картометрический	0,1	-
406	2231307.94	439420.60	Картометрический	0,1	-
407	2231308.07	439417.83	Картометрический	0,1	-
408	2231329.50	439418.92	Картометрический	0,1	-
409	2231329.42	439420.73	Картометрический	0,1	-
410	2231331.31	439420.75	Картометрический	0,1	-
411	2231325.88	439578.28	Картометрический	0,1	-
412	2231322.06	439585.21	Картометрический	0,1	-
413	2231326.59	439483.95	Картометрический	0,1	-
414	2231305.16	439482.99	Картометрический	0,1	-
415	2231302.97	439531.69	Картометрический	0,1	-
416	2231302.95	439532.83	Картометрический	0,1	-

Раздел 2

Сведения о местоположении границ объекта

Обозначение характерных точек границ	Координаты, м		Метод определения координат характерной точки	Средняя квадратическая погрешность положения характерной точки (Mf), м	Описание обозначения точки на местности (при наличии)
	X	Y			
1	2	3	4	5	6
417	2231302.94	439538.52	Картометрический	0,1	-
418	2231302.87	439543.33	Картометрический	0,1	-
419	2231302.80	439546.95	Картометрический	0,1	-
420	2231302.76	439550.73	Картометрический	0,1	-
421	2231300.22	439617.60	Картометрический	0,1	-
422	2231320.62	439617.40	Картометрический	0,1	-
423	2231320.81	439613.19	Картометрический	0,1	-
424	2231324.66	439613.55	Картометрический	0,1	-
425	2231324.36	439622.31	Картометрический	0,1	-
426	2231329.15	439647.87	Картометрический	0,1	-
427	2231328.44	439657.19	Картометрический	0,1	-
428	2231321.86	439631.00	Картометрический	0,1	-
429	2231293.63	439634.49	Картометрический	0,1	-
430	2231293.54	439648.51	Картометрический	0,1	-
431	2231293.37	439669.78	Картометрический	0,1	-
432	2231327.63	439667.92	Картометрический	0,1	-
433	2231327.59	439668.34	Картометрический	0,1	-
434	2231331.98	439678.20	Картометрический	0,1	-
435	2231334.14	439678.21	Картометрический	0,1	-
436	2231334.84	439678.19	Картометрический	0,1	-
437	2231337.76	439678.08	Картометрический	0,1	-
438	2231343.83	439701.86	Картометрический	0,1	-
439	2231343.95	439718.95	Картометрический	0,1	-
440	2231339.99	439718.79	Картометрический	0,1	-
441	2231339.71	439718.78	Картометрический	0,1	-
442	2231324.17	439718.56	Картометрический	0,1	-
443	2231247.72	439717.20	Картометрический	0,1	-
444	2231220.72	439714.76	Картометрический	0,1	-
445	2231218.47	439726.55	Картометрический	0,1	-
446	2231217.23	439728.04	Картометрический	0,1	-

Раздел 2

Сведения о местоположении границ объекта

Обозначение характерных точек границ	Координаты, м		Метод определения координат характерной точки	Средняя квадратическая погрешность положения характерной точки (Mf), м	Описание обозначения точки на местности (при наличии)
	X	Y			
1	2	3	4	5	6
447	2231216.76	439730.90	Картометрический	0,1	-
448	2231214.96	439741.66	Картометрический	0,1	-
449	2231266.95	439742.21	Картометрический	0,1	-
450	2231266.94	439749.38	Картометрический	0,1	-
451	2231266.93	439755.51	Картометрический	0,1	-
452	2231214.95	439755.55	Картометрический	0,1	-
453	2231213.45	439764.41	Картометрический	0,1	-
454	2231216.82	439764.40	Картометрический	0,1	-
455	2231216.41	439768.31	Картометрический	0,1	-
456	2231217.64	439768.45	Картометрический	0,1	-
457	2231229.95	439769.71	Картометрический	0,1	-
458	2231230.21	439767.11	Картометрический	0,1	-
459	2231236.62	439766.98	Картометрический	0,1	-
460	2231238.34	439766.57	Картометрический	0,1	-
461	2231248.64	439765.78	Картометрический	0,1	-
462	2231253.20	439766.15	Картометрический	0,1	-
463	2231302.93	439767.01	Картометрический	0,1	-
464	2231343.98	439767.73	Картометрический	0,1	-
465	2231344.42	439760.04	Картометрический	0,1	-
466	2231347.94	439780.09	Картометрический	0,1	-
467	2231347.96	439780.24	Картометрический	0,1	-
468	2231267.19	439778.18	Картометрический	0,1	-
469	2231263.42	439778.09	Картометрический	0,1	-
470	2231263.09	439788.12	Картометрический	0,1	-
471	2231266.88	439788.12	Картометрический	0,1	-
472	2231349.44	439790.31	Картометрический	0,1	-
473	2231353.26	439816.35	Картометрический	0,1	-
474	2231351.67	439827.39	Картометрический	0,1	-
475	2231356.41	439841.06	Картометрический	0,1	-
476	2231356.96	439841.48	Картометрический	0,1	-

Раздел 2

Сведения о местоположении границ объекта

Обозначение характерных точек границ	Координаты, м		Метод определения координат характерной точки	Средняя квадратическая погрешность положения характерной точки (Mf), м	Описание обозначения точки на местности (при наличии)
	X	Y			
1	2	3	4	5	6
477	2231370.66	439840.12	Картометрический	0,1	-
478	2231371.65	439839.23	Картометрический	0,1	-
479	2231371.94	439839.19	Картометрический	0,1	-
480	2231382.97	439829.28	Картометрический	0,1	-
481	2231386.75	439815.19	Картометрический	0,1	-
482	2231396.79	439817.68	Картометрический	0,1	-
483	2231404.89	439817.32	Картометрический	0,1	-
484	2231413.29	439830.12	Картометрический	0,1	-
485	2231420.36	439842.87	Картометрический	0,1	-
486	2231492.49	439844.23	Картометрический	0,1	-
487	2231522.43	439836.00	Картометрический	0,1	-
488	2231552.22	439845.69	Картометрический	0,1	-
489	2231593.88	439841.48	Картометрический	0,1	-
490	2231605.81	439856.67	Картометрический	0,1	-
491	2231615.25	439875.62	Картометрический	0,1	-
492	2231619.42	439895.63	Картометрический	0,1	-
493	2231628.65	439952.54	Картометрический	0,1	-
494	2231639.63	439964.82	Картометрический	0,1	-
495	2231642.52	439999.17	Картометрический	0,1	-
496	2231657.71	440043.24	Картометрический	0,1	-
497	2231668.15	440099.54	Картометрический	0,1	-
498	2231673.17	440138.85	Картометрический	0,1	-
499	2231678.69	440180.59	Картометрический	0,1	-
500	2231674.44	440204.81	Картометрический	0,1	-
501	2231684.66	440213.11	Картометрический	0,1	-
1	2231687.15	440244.45	Картометрический	0,1	-
502	2230098.33	440091.43	Картометрический	0,1	-
503	2230098.32	440091.56	Картометрический	0,1	-
504	2230098.30	440091.69	Картометрический	0,1	-
505	2230098.27	440091.81	Картометрический	0,1	-

Раздел 2

Сведения о местоположении границ объекта

Обозначение характерных точек границ	Координаты, м		Метод определения координат характерной точки	Средняя квадратическая погрешность положения характерной точки (Mf), м	Описание обозначения точки на местности (при наличии)
	X	Y			
1	2	3	4	5	6
506	2230098.24	440091.94	Картометрический	0,1	-
507	2230098.19	440092.06	Картометрический	0,1	-
508	2230098.13	440092.18	Картометрический	0,1	-
509	2230098.06	440092.28	Картометрический	0,1	-
510	2230097.98	440092.39	Картометрический	0,1	-
511	2230097.89	440092.49	Картометрический	0,1	-
512	2230097.80	440092.57	Картометрический	0,1	-
513	2230097.69	440092.65	Картометрический	0,1	-
514	2230097.58	440092.72	Картометрический	0,1	-
515	2230097.47	440092.79	Картометрический	0,1	-
516	2230097.35	440092.84	Картометрический	0,1	-
517	2230097.23	440092.88	Картометрический	0,1	-
518	2230097.10	440092.91	Картометрический	0,1	-
519	2230034.82	440104.68	Картометрический	0,1	-
520	2230028.64	440105.85	Картометрический	0,1	-
521	2230028.51	440105.86	Картометрический	0,1	-
522	2230028.38	440105.87	Картометрический	0,1	-
523	2230028.24	440105.87	Картометрический	0,1	-
524	2230033.16	440137.56	Картометрический	0,1	-
525	2230010.44	440142.28	Картометрический	0,1	-
526	2230006.42	440143.11	Картометрический	0,1	-
527	2230006.30	440143.16	Картометрический	0,1	-
528	2230006.17	440143.20	Картометрический	0,1	-
529	2230006.05	440143.23	Картометрический	0,1	-
530	2229985.16	440146.78	Картометрический	0,1	-
531	2229982.31	440147.27	Картометрический	0,1	-
532	2229982.18	440147.29	Картометрический	0,1	-
533	2229982.07	440147.29	Картометрический	0,1	-
534	2229961.88	440142.09	Картометрический	0,1	-
535	2229948.26	440138.54	Картометрический	0,1	-

Раздел 2

Сведения о местоположении границ объекта

Обозначение характерных точек границ	Координаты, м		Метод определения координат характерной точки	Средняя квадратическая погрешность положения характерной точки (Mf), м	Описание обозначения точки на местности (при наличии)
	X	Y			
1	2	3	4	5	6
536	2229933.53	440134.70	Картометрический	0,1	-
537	2229923.41	440132.07	Картометрический	0,1	-
538	2229931.69	440115.13	Картометрический	0,1	-
539	2229944.20	440097.57	Картометрический	0,1	-
540	2229956.25	440076.84	Картометрический	0,1	-
541	2229976.86	440048.57	Картометрический	0,1	-
542	2230075.74	440061.98	Картометрический	0,1	-
543	2230092.16	440064.21	Картометрический	0,1	-
544	2230092.31	440064.20	Картометрический	0,1	-
545	2230092.43	440064.19	Картометрический	0,1	-
546	2230092.56	440064.20	Картометрический	0,1	-
547	2230092.70	440064.22	Картометрический	0,1	-
548	2230092.82	440064.24	Картометрический	0,1	-
549	2230092.94	440064.28	Картометрический	0,1	-
550	2230093.07	440064.33	Картометрический	0,1	-
551	2230093.19	440064.39	Картометрический	0,1	-
552	2230093.30	440064.46	Картометрический	0,1	-
553	2230093.50	440064.63	Картометрический	0,1	-
554	2230093.74	440064.95	Картометрический	0,1	-
555	2230093.81	440065.07	Картометрический	0,1	-
556	2230093.85	440065.17	Картометрический	0,1	-
557	2230093.87	440065.23	Картометрический	0,1	-
558	2230093.89	440065.36	Картометрический	0,1	-
559	2230098.30	440091.17	Картометрический	0,1	-
560	2230098.32	440091.30	Картометрический	0,1	-
502	2230098.33	440091.43	Картометрический	0,1	-
561	2231336.33	439310.82	Картометрический	0,1	-
562	2231329.34	439316.41	Картометрический	0,1	-
563	2231299.44	439316.38	Картометрический	0,1	-
564	2231297.88	439241.86	Картометрический	0,1	-

Раздел 2

Сведения о местоположении границ объекта

Обозначение характерных точек границ	Координаты, м		Метод определения координат характерной точки	Средняя квадратическая погрешность положения характерной точки (Mf), м	Описание обозначения точки на местности (при наличии)
	X	Y			
1	2	3	4	5	6
565	2231232.35	439244.42	Картометрический	0,1	-
566	2231232.76	439127.63	Картометрический	0,1	-
567	2231262.04	439144.70	Картометрический	0,1	-
568	2231273.58	439156.50	Картометрический	0,1	-
569	2231292.06	439175.00	Картометрический	0,1	-
570	2231308.42	439171.51	Картометрический	0,1	-
571	2231321.14	439173.10	Картометрический	0,1	-
572	2231327.76	439178.39	Картометрический	0,1	-
573	2231324.50	439184.91	Картометрический	0,1	-
574	2231328.90	439188.42	Картометрический	0,1	-
575	2231304.71	439188.31	Картометрический	0,1	-
576	2231307.43	439247.22	Картометрический	0,1	-
577	2231307.47	439311.53	Картометрический	0,1	-
561	2231336.33	439310.82	Картометрический	0,1	-
578	2231367.60	439203.00	Картометрический	0,1	-
579	2231366.64	439217.55	Картометрический	0,1	-
580	2231357.87	439217.18	Картометрический	0,1	-
581	2231359.01	439199.27	Картометрический	0,1	-
578	2231367.60	439203.00	Картометрический	0,1	-
582	2231391.53	439347.92	Картометрический	0,1	-
583	2231392.10	439347.56	Картометрический	0,1	-
584	2231393.72	439373.17	Картометрический	0,1	-
585	2231430.01	439370.85	Картометрический	0,1	-
586	2231428.29	439343.77	Картометрический	0,1	-
587	2231433.38	439345.09	Картометрический	0,1	-
588	2231473.30	439342.55	Картометрический	0,1	-
589	2231479.43	439341.49	Картометрический	0,1	-
590	2231483.95	439343.65	Картометрический	0,1	-
591	2231485.48	439345.58	Картометрический	0,1	-
592	2231483.23	439374.01	Картометрический	0,1	-

Раздел 2

Сведения о местоположении границ объекта

Обозначение характерных точек границ	Координаты, м		Метод определения координат характерной точки	Средняя квадратическая погрешность положения характерной точки (Mf), м	Описание обозначения точки на местности (при наличии)
	X	Y			
1	2	3	4	5	6
593	2231483.30	439378.50	Картометрический	0,1	-
594	2231483.68	439416.60	Картометрический	0,1	-
595	2231484.11	439452.61	Картометрический	0,1	-
596	2231484.88	439471.41	Картометрический	0,1	-
597	2231478.29	439471.73	Картометрический	0,1	-
598	2231478.27	439471.63	Картометрический	0,1	-
599	2231467.70	439471.00	Картометрический	0,1	-
600	2231447.23	439467.62	Картометрический	0,1	-
601	2231437.58	439466.03	Картометрический	0,1	-
602	2231411.50	439451.75	Картометрический	0,1	-
603	2231407.07	439448.15	Картометрический	0,1	-
604	2231403.51	439445.27	Картометрический	0,1	-
605	2231402.32	439444.30	Картометрический	0,1	-
606	2231398.51	439438.99	Картометрический	0,1	-
607	2231434.21	439436.72	Картометрический	0,1	-
608	2231432.11	439403.79	Картометрический	0,1	-
609	2231395.82	439406.10	Картометрический	0,1	-
610	2231397.86	439438.09	Картометрический	0,1	-
611	2231397.28	439437.29	Картометрический	0,1	-
612	2231396.77	439436.10	Картометрический	0,1	-
613	2231392.26	439360.24	Картометрический	0,1	-
582	2231391.53	439347.92	Картометрический	0,1	-
614	2231768.99	438929.05	Картометрический	0,1	-
615	2231746.07	438945.19	Картометрический	0,1	-
616	2231719.20	438962.62	Картометрический	0,1	-
617	2231697.62	438970.76	Картометрический	0,1	-
618	2231694.65	438972.14	Картометрический	0,1	-
619	2231692.92	438973.26	Картометрический	0,1	-
620	2231678.06	438984.03	Картометрический	0,1	-
621	2231676.19	438985.57	Картометрический	0,1	-

Раздел 2

Сведения о местоположении границ объекта

Обозначение характерных точек границ	Координаты, м		Метод определения координат характерной точки	Средняя квадратическая погрешность положения характерной точки (Mf), м	Описание обозначения точки на местности (при наличии)
	X	Y			
1	2	3	4	5	6
622	2231646.54	439013.07	Картометрический	0,1	-
623	2231642.81	439017.73	Картометрический	0,1	-
624	2231641.98	439019.31	Картометрический	0,1	-
625	2231636.46	439031.23	Картометрический	0,1	-
626	2231629.36	439035.03	Картометрический	0,1	-
627	2231628.81	439035.33	Картометрический	0,1	-
628	2231626.25	439037.08	Картометрический	0,1	-
629	2231614.87	439046.24	Картометрический	0,1	-
630	2231612.44	439048.56	Картометрический	0,1	-
631	2231584.30	439080.31	Картометрический	0,1	-
632	2231584.05	439080.60	Картометрический	0,1	-
633	2231570.73	439096.23	Картометрический	0,1	-
634	2231568.62	439099.20	Картометрический	0,1	-
635	2231568.56	439099.34	Картометрический	0,1	-
636	2231553.81	439125.36	Картометрический	0,1	-
637	2231551.96	439129.73	Картометрический	0,1	-
638	2231540.63	439169.41	Картометрический	0,1	-
639	2231540.03	439172.39	Картометрический	0,1	-
640	2231537.09	439195.67	Картометрический	0,1	-
641	2231537.05	439195.93	Картометрический	0,1	-
642	2231534.12	439221.89	Картометрический	0,1	-
643	2231534.07	439222.43	Картометрический	0,1	-
644	2231532.23	439243.89	Картометрический	0,1	-
645	2231527.70	439284.55	Картометрический	0,1	-
646	2231516.98	439282.40	Картометрический	0,1	-
647	2231513.05	439282.01	Картометрический	0,1	-
648	2231503.05	439284.68	Картометрический	0,1	-
649	2231495.72	439292.01	Картометрический	0,1	-
650	2231493.34	439298.60	Картометрический	0,1	-
651	2231490.75	439313.54	Картометрический	0,1	-

Раздел 2

Сведения о местоположении границ объекта

Обозначение характерных точек границ	Координаты, м		Метод определения координат характерной точки	Средняя квадратическая погрешность положения характерной точки (Mf), м	Описание обозначения точки на местности (при наличии)
	X	Y			
1	2	3	4	5	6
652	2231490.47	439316.95	Картометрический	0,1	-
653	2231493.14	439326.94	Картометрический	0,1	-
654	2231499.44	439333.63	Картометрический	0,1	-
655	2231505.15	439337.40	Картометрический	0,1	-
656	2231506.17	439338.04	Картометрический	0,1	-
657	2231516.17	439340.71	Картометрический	0,1	-
658	2231523.60	439338.72	Картометрический	0,1	-
659	2231523.19	439354.46	Картометрический	0,1	-
660	2231513.48	439373.78	Картометрический	0,1	-
661	2231511.91	439378.04	Картометрический	0,1	-
662	2231508.93	439390.30	Картометрический	0,1	-
663	2231508.38	439395.02	Картометрический	0,1	-
664	2231508.75	439398.92	Картометрический	0,1	-
665	2231514.19	439426.30	Картометрический	0,1	-
666	2231514.25	439442.51	Картометрический	0,1	-
667	2231509.73	439470.18	Картометрический	0,1	-
668	2231498.67	439470.73	Картометрический	0,1	-
669	2231491.42	439465.00	Картометрический	0,1	-
670	2231487.84	439470.18	Картометрический	0,1	-
671	2231487.11	439452.54	Картометрический	0,1	-
672	2231486.68	439416.57	Картометрический	0,1	-
673	2231486.30	439378.51	Картометрический	0,1	-
674	2231486.23	439374.10	Картометрический	0,1	-
675	2231488.57	439344.64	Картометрический	0,1	-
676	2231485.87	439341.25	Картометрический	0,1	-
677	2231480.02	439338.45	Картометрический	0,1	-
678	2231433.69	439341.52	Картометрический	0,1	-
679	2231431.10	439340.85	Картометрический	0,1	-
680	2231430.91	439337.85	Картометрический	0,1	-
681	2231428.83	439334.85	Картометрический	0,1	-

Раздел 2

Сведения о местоположении границ объекта

Обозначение характерных точек границ	Координаты, м		Метод определения координат характерной точки	Средняя квадратическая погрешность положения характерной точки (Mf), м	Описание обозначения точки на местности (при наличии)
	X	Y			
1	2	3	4	5	6
682	2231409.96	439336.29	Картометрический	0,1	-
683	2231410.28	439336.09	Картометрический	0,1	-
684	2231429.54	439322.23	Картометрический	0,1	-
685	2231431.47	439335.75	Картометрический	0,1	-
686	2231474.60	439334.40	Картометрический	0,1	-
687	2231473.27	439294.43	Картометрический	0,1	-
688	2231483.61	439292.20	Картометрический	0,1	-
689	2231491.19	439255.71	Картометрический	0,1	-
690	2231476.27	439252.05	Картометрический	0,1	-
691	2231473.42	439252.35	Картометрический	0,1	-
692	2231473.03	439247.36	Картометрический	0,1	-
693	2231509.56	439254.48	Картометрический	0,1	-
694	2231520.56	439201.48	Картометрический	0,1	-
695	2231521.03	439199.55	Картометрический	0,1	-
696	2231521.61	439199.80	Картометрический	0,1	-
697	2231533.68	439175.65	Картометрический	0,1	-
698	2231527.58	439172.51	Картометрический	0,1	-
699	2231528.85	439167.23	Картометрический	0,1	-
700	2231532.91	439150.48	Картометрический	0,1	-
701	2231543.91	439101.08	Картометрический	0,1	-
702	2231523.15	439097.18	Картометрический	0,1	-
703	2231531.24	439092.31	Картометрический	0,1	-
704	2231541.09	439095.37	Картометрический	0,1	-
705	2231537.13	439083.81	Картометрический	0,1	-
706	2231534.39	439075.81	Картометрический	0,1	-
707	2231533.32	439061.88	Картометрический	0,1	-
708	2231529.56	439048.20	Картометрический	0,1	-
709	2231528.14	439043.56	Картометрический	0,1	-
710	2231548.18	439058.83	Картометрический	0,1	-
711	2231571.78	439026.43	Картометрический	0,1	-

Раздел 2

Сведения о местоположении границ объекта

Обозначение характерных точек границ	Координаты, м		Метод определения координат характерной точки	Средняя квадратическая погрешность положения характерной точки (Mf), м	Описание обозначения точки на местности (при наличии)
	X	Y			
1	2	3	4	5	6
712	2231490.58	438955.28	Картометрический	0,1	-
713	2231477.98	438978.23	Картометрический	0,1	-
714	2231479.42	439006.41	Картометрический	0,1	-
715	2231476.13	439003.83	Картометрический	0,1	-
716	2231475.39	438977.84	Картометрический	0,1	-
717	2231484.10	438958.10	Картометрический	0,1	-
718	2231506.26	438945.57	Картометрический	0,1	-
719	2231511.98	438924.92	Картометрический	0,1	-
720	2231519.66	438910.13	Картометрический	0,1	-
721	2231550.34	438909.58	Картометрический	0,1	-
722	2231550.81	438910.04	Картометрический	0,1	-
723	2231523.09	438931.28	Картометрический	0,1	-
724	2231559.33	438955.41	Картометрический	0,1	-
725	2231569.33	438940.49	Картометрический	0,1	-
726	2231570.83	438941.39	Картометрический	0,1	-
727	2231579.13	438928.79	Картометрический	0,1	-
728	2231587.21	438913.80	Картометрический	0,1	-
729	2231609.55	438880.46	Картометрический	0,1	-
730	2231605.68	438877.78	Картометрический	0,1	-
731	2231610.50	438867.41	Картометрический	0,1	-
732	2231630.61	438835.79	Картометрический	0,1	-
733	2231641.31	438829.34	Картометрический	0,1	-
734	2231645.42	438821.29	Картометрический	0,1	-
735	2231654.38	438826.14	Картометрический	0,1	-
736	2231655.14	438825.01	Картометрический	0,1	-
737	2231666.75	438832.93	Картометрический	0,1	-
738	2231704.71	438853.75	Картометрический	0,1	-
739	2231707.12	438850.20	Картометрический	0,1	-
740	2231718.52	438856.36	Картометрический	0,1	-
741	2231750.58	438895.98	Картометрический	0,1	-

Раздел 2

Сведения о местоположении границ объекта

Обозначение характерных точек границ	Координаты, м		Метод определения координат характерной точки	Средняя квадратическая погрешность положения характерной точки (Mf), м	Описание обозначения точки на местности (при наличии)
	X	Y			
1	2	3	4	5	6
742	2231744.54	438899.51	Картометрический	0,1	-
743	2231744.50	438899.53	Картометрический	0,1	-
614	2231768.99	438929.05	Картометрический	0,1	-
744	2232255.69	438462.14	Картометрический	0,1	-
745	2232230.50	438504.03	Картометрический	0,1	-
746	2232203.54	438528.22	Картометрический	0,1	-
747	2232205.79	438530.95	Картометрический	0,1	-
748	2232177.78	438553.62	Картометрический	0,1	-
749	2232176.65	438552.33	Картометрический	0,1	-
750	2232095.42	438625.17	Картометрический	0,1	-
751	2232078.70	438640.17	Картометрический	0,1	-
752	2232070.97	438646.49	Картометрический	0,1	-
753	2232052.18	438661.87	Картометрический	0,1	-
754	2232058.59	438669.32	Картометрический	0,1	-
755	2232048.00	438678.15	Картометрический	0,1	-
756	2232040.53	438684.30	Картометрический	0,1	-
757	2232034.84	438678.12	Картометрический	0,1	-
758	2232033.76	438676.94	Картометрический	0,1	-
759	2232006.18	438699.51	Картометрический	0,1	-
760	2232013.42	438707.33	Картометрический	0,1	-
761	2231995.89	438721.40	Картометрический	0,1	-
762	2231989.05	438713.47	Картометрический	0,1	-
763	2231974.08	438725.78	Картометрический	0,1	-
764	2231980.79	438733.50	Картометрический	0,1	-
765	2231962.39	438748.79	Картометрический	0,1	-
766	2231955.55	438740.93	Картометрический	0,1	-
767	2231916.34	438772.72	Картометрический	0,1	-
768	2231916.97	438773.47	Картометрический	0,1	-
769	2231883.87	438799.24	Картометрический	0,1	-
770	2231865.85	438777.24	Картометрический	0,1	-

Раздел 2

Сведения о местоположении границ объекта

Обозначение характерных точек границ	Координаты, м		Метод определения координат характерной точки	Средняя квадратическая погрешность положения характерной точки (Mf), м	Описание обозначения точки на местности (при наличии)
	X	Y			
1	2	3	4	5	6
771	2231864.73	438778.15	Картометрический	0,1	-
772	2231830.39	438735.26	Картометрический	0,1	-
773	2231731.50	438826.92	Картометрический	0,1	-
774	2231658.25	438795.33	Картометрический	0,1	-
775	2231648.20	438814.99	Картометрический	0,1	-
776	2231648.31	438814.33	Картометрический	0,1	-
777	2231649.90	438804.15	Картометрический	0,1	-
778	2231610.57	438778.98	Картометрический	0,1	-
779	2231650.26	438797.38	Картометрический	0,1	-
780	2231660.19	438780.01	Картометрический	0,1	-
781	2231583.11	438738.05	Картометрический	0,1	-
782	2231576.31	438734.34	Картометрический	0,1	-
783	2231567.03	438751.13	Картометрический	0,1	-
784	2231553.14	438742.24	Картометрический	0,1	-
785	2231548.59	438739.36	Картометрический	0,1	-
786	2231553.31	438732.00	Картометрический	0,1	-
787	2231574.48	438699.53	Картометрический	0,1	-
788	2231584.47	438683.25	Картометрический	0,1	-
789	2231595.77	438664.78	Картометрический	0,1	-
790	2231609.98	438636.11	Картометрический	0,1	-
791	2231622.91	438612.98	Картометрический	0,1	-
792	2231636.61	438587.25	Картометрический	0,1	-
793	2231651.38	438558.16	Картометрический	0,1	-
794	2231669.72	438518.95	Картометрический	0,1	-
795	2231683.28	438490.63	Картометрический	0,1	-
796	2231703.38	438453.70	Картометрический	0,1	-
797	2231722.38	438418.63	Картометрический	0,1	-
798	2231749.41	438372.92	Картометрический	0,1	-
799	2231771.78	438333.94	Картометрический	0,1	-
800	2231786.77	438303.20	Картометрический	0,1	-

Раздел 2

Сведения о местоположении границ объекта

Обозначение характерных точек границ	Координаты, м		Метод определения координат характерной точки	Средняя квадратическая погрешность положения характерной точки (Mf), м	Описание обозначения точки на местности (при наличии)
	X	Y			
1	2	3	4	5	6
801	2231800.73	438277.84	Картометрический	0,1	-
802	2231806.31	438267.72	Картометрический	0,1	-
803	2231733.52	438238.44	Картометрический	0,1	-
804	2231729.99	438236.33	Картометрический	0,1	-
805	2231712.07	438232.44	Картометрический	0,1	-
806	2231705.07	438228.46	Картометрический	0,1	-
807	2231690.63	438248.20	Картометрический	0,1	-
808	2231677.72	438238.76	Картометрический	0,1	-
809	2231689.52	438222.61	Картометрический	0,1	-
810	2231695.11	438214.63	Картометрический	0,1	-
811	2231699.13	438218.59	Картометрический	0,1	-
812	2231950.85	438286.17	Картометрический	0,1	-
813	2231953.38	438286.88	Картометрический	0,1	-
814	2231963.42	438290.13	Картометрический	0,1	-
815	2231997.00	438298.56	Картометрический	0,1	-
816	2231997.11	438306.70	Картометрический	0,1	-
817	2232004.71	438320.49	Картометрический	0,1	-
818	2231996.13	438324.37	Картометрический	0,1	-
819	2231980.27	438317.04	Картометрический	0,1	-
820	2231976.29	438321.53	Картометрический	0,1	-
821	2231967.81	438331.10	Картометрический	0,1	-
822	2231965.83	438333.35	Картометрический	0,1	-
823	2231981.36	438351.59	Картометрический	0,1	-
824	2232004.00	438332.37	Картометрический	0,1	-
825	2232008.24	438337.37	Картометрический	0,1	-
826	2232011.35	438332.44	Картометрический	0,1	-
827	2232020.07	438341.68	Картометрический	0,1	-
828	2232024.35	438343.11	Картометрический	0,1	-
829	2232015.78	438349.91	Картометрический	0,1	-
830	2232012.74	438352.47	Картометрический	0,1	-

Раздел 2

Сведения о местоположении границ объекта

Обозначение характерных точек границ	Координаты, м		Метод определения координат характерной точки	Средняя квадратическая погрешность положения характерной точки (Mf), м	Описание обозначения точки на местности (при наличии)
	X	Y			
1	2	3	4	5	6
831	2231993.96	438368.08	Картометрический	0,1	-
832	2231992.82	438369.15	Картометрический	0,1	-
833	2231989.59	438372.32	Картометрический	0,1	-
834	2231962.99	438395.01	Картометрический	0,1	-
835	2231957.30	438399.52	Картометрический	0,1	-
836	2231951.82	438404.30	Картометрический	0,1	-
837	2231949.55	438406.27	Картометрический	0,1	-
838	2231965.72	438424.42	Картометрический	0,1	-
839	2232008.96	438387.54	Картометрический	0,1	-
840	2232017.09	438397.07	Картометрический	0,1	-
841	2232026.90	438385.22	Картометрический	0,1	-
842	2232054.83	438376.51	Картометрический	0,1	-
843	2232053.96	438382.02	Картометрический	0,1	-
844	2232040.05	438386.35	Картометрический	0,1	-
845	2232029.80	438389.55	Картометрический	0,1	-
846	2232025.34	438394.94	Картометрический	0,1	-
847	2232044.80	438417.77	Картометрический	0,1	-
848	2232048.94	438414.19	Картометрический	0,1	-
849	2232047.31	438424.71	Картометрический	0,1	-
850	2232047.03	438431.18	Картометрический	0,1	-
851	2232047.03	438431.20	Картометрический	0,1	-
852	2232037.41	438419.90	Картометрический	0,1	-
853	2232017.56	438436.83	Картометрический	0,1	-
854	2232023.07	438443.29	Картометрический	0,1	-
855	2232040.28	438463.46	Картометрический	0,1	-
856	2232057.49	438483.63	Картометрический	0,1	-
857	2232034.54	438503.21	Картометрический	0,1	-
858	2232041.44	438511.30	Картометрический	0,1	-
859	2232041.17	438512.30	Картометрический	0,1	-
860	2232042.25	438512.24	Картометрический	0,1	-

Раздел 2

Сведения о местоположении границ объекта

Обозначение характерных точек границ	Координаты, м		Метод определения координат характерной точки	Средняя квадратическая погрешность положения характерной точки (Mf), м	Описание обозначения точки на местности (при наличии)
	X	Y			
1	2	3	4	5	6
861	2232056.21	438528.61	Картометрический	0,1	-
862	2232060.22	438525.36	Картометрический	0,1	-
863	2232086.53	438555.48	Картометрический	0,1	-
864	2232109.85	438536.61	Картометрический	0,1	-
865	2232113.80	438541.13	Картометрический	0,1	-
866	2232125.46	438531.69	Картометрический	0,1	-
867	2232129.73	438528.23	Картометрический	0,1	-
868	2232119.40	438516.11	Картометрический	0,1	-
869	2232136.75	438508.84	Картометрический	0,1	-
870	2232151.70	438505.61	Картометрический	0,1	-
871	2232139.95	438482.66	Картометрический	0,1	-
872	2232134.88	438468.50	Картометрический	0,1	-
873	2232137.82	438461.03	Картометрический	0,1	-
874	2232135.14	438447.42	Картометрический	0,1	-
875	2232160.26	438441.80	Картометрический	0,1	-
876	2232176.81	438437.26	Картометрический	0,1	-
877	2232186.42	438430.59	Картометрический	0,1	-
878	2232196.51	438418.94	Картометрический	0,1	-
879	2232220.08	438433.56	Картометрический	0,1	-
880	2232231.68	438446.98	Картометрический	0,1	-
881	2232237.73	438441.74	Картометрический	0,1	-
882	2232253.59	438460.09	Картометрический	0,1	-
744	2232255.69	438462.14	Картометрический	0,1	-
883	2231766.93	440863.58	Картометрический	0,1	-
884	2231700.63	440949.79	Картометрический	0,1	-
885	2231675.70	440933.55	Картометрический	0,1	-
886	2231665.79	440927.12	Картометрический	0,1	-
887	2231695.99	440867.82	Картометрический	0,1	-
888	2231699.96	440869.77	Картометрический	0,1	-
889	2231746.01	440824.55	Картометрический	0,1	-

Раздел 2

Сведения о местоположении границ объекта

Обозначение характерных точек границ	Координаты, м		Метод определения координат характерной точки	Средняя квадратическая погрешность положения характерной точки (Mf), м	Описание обозначения точки на местности (при наличии)
	X	Y			
1	2	3	4	5	6
890	2231756.00	440832.61	Картометрический	0,1	-
891	2231744.81	440851.58	Картометрический	0,1	-
883	2231766.93	440863.58	Картометрический	0,1	-
892	2232043.57	438352.12	Картометрический	0,1	-
893	2232039.60	438356.90	Картометрический	0,1	-
894	2232041.74	438359.83	Картометрический	0,1	-
895	2232041.10	438360.12	Картометрический	0,1	-
896	2232026.43	438343.80	Картометрический	0,1	-
897	2232036.90	438347.29	Картометрический	0,1	-
892	2232043.57	438352.12	Картометрический	0,1	-
898	2232075.09	438513.33	Картометрический	0,1	-
899	2232071.75	438516.02	Картометрический	0,1	-
900	2232068.61	438512.14	Картометрический	0,1	-
901	2232059.11	438515.28	Картометрический	0,1	-
902	2232055.90	438511.52	Картометрический	0,1	-
903	2232056.38	438511.49	Картометрический	0,1	-
904	2232069.47	438512.02	Картометрический	0,1	-
898	2232075.09	438513.33	Картометрический	0,1	-

3. Сведения о характерных точках части (частей) границы объекта

Обозначение характерных точек границ	Координаты, м		Метод определения координат характерной точки	Средняя квадратическая погрешность положения характерной точки (Mf), м	Описание обозначения точки на местности (при наличии)
	X	Y			
1	2	3	4	5	6
-	-	-	-	-	-

Раздел 3

Сведения о местоположении измененных (уточненных) границ объекта

1. Система координат -

2. Сведения о характерных точках границ объекта

Обозначение характерных точек границ	Существующие координаты, м		Измененные (уточненные) координаты, м		Метод определения координат характерной точки	Средняя квадратическая погрешность положения характерной точки (Mf), м	Описание обозначения точки на местности (при наличии)
	X	Y	X	Y			
1	2	3	4	5	6	7	8
-	-	-	-	-	-	-	

3. Сведения о характерных точках части (частей) границы объекта

Обозначение характерных точек границ	Существующие координаты, м		Измененные (уточненные) координаты, м		Метод определения координат характерной точки	Средняя квадратическая погрешность положения характерной точки (Mf), м	Описание обозначения точки на местности (при наличии)
	X	Y	X	Y			
1	2	3	4	5	6	7	8
-	-	-	-	-	-	-	

ОПИСАНИЕ МЕСТОПОЛОЖЕНИЯ ГРАНИЦ

с. Степановское

(наименование объекта, местоположение границ которого описано (далее - объект))

Раздел 1

Сведения об объекте

№ п/п	Характеристики объекта	Описание характеристик
1	2	3
1.	Местоположение объекта	Московская область, Раменский городской округ
2.	Площадь объекта +/- величина погрешности определения площади (Р +/- Дельта Р)	1494886 кв. м ± 428 кв. м
3.	Иные характеристики объекта	

Раздел 2

Сведения о местоположении границ объекта

1. Система координат МСК-50, зона 2

2. Сведения о характерных точках границ объекта

Обозначение характерных точек границ	Координаты, м		Метод определения координат характерной точки	Средняя квадратическая погрешность положения характерной точки (Мт), м	Описание обозначения точки на местности (при наличии)
	X	Y			
1	2	3	4	5	6
Участок 1					
1	2247040.42	416465.78	Картометрический	0,1	-
2	2247011.78	416591.79	Картометрический	0,1	-
3	2247007.44	416608.17	Картометрический	0,1	-
4	2247001.20	416628.98	Картометрический	0,1	-
5	2246998.33	416638.56	Картометрический	0,1	-
6	2246992.30	416658.68	Картометрический	0,1	-
7	2246986.27	416678.79	Картометрический	0,1	-
8	2246980.24	416698.91	Картометрический	0,1	-
9	2246974.21	416719.03	Картометрический	0,1	-
10	2246968.18	416739.15	Картометрический	0,1	-
11	2246962.15	416759.26	Картометрический	0,1	-
12	2246956.12	416779.38	Картометрический	0,1	-
13	2246950.09	416799.50	Картометрический	0,1	-
14	2246943.52	416821.41	Картометрический	0,1	-
15	2246937.64	416829.72	Картометрический	0,1	-
16	2246926.47	416834.12	Картометрический	0,1	-
17	2246905.06	416827.97	Картометрический	0,1	-
18	2246883.63	416821.82	Картометрический	0,1	-
19	2246862.41	416815.73	Картометрический	0,1	-
20	2246841.14	416809.63	Картометрический	0,1	-
21	2246820.39	416803.67	Картометрический	0,1	-
22	2246799.43	416797.66	Картометрический	0,1	-
23	2246777.85	416791.47	Картометрический	0,1	-
24	2246756.95	416785.46	Картометрический	0,1	-
25	2246735.81	416779.39	Картометрический	0,1	-
26	2246714.88	416773.39	Картометрический	0,1	-

Раздел 2

Сведения о местоположении границ объекта

Обозначение характерных точек границ	Координаты, м		Метод определения координат характерной точки	Средняя квадратическая погрешность положения характерной точки (Mf), м	Описание обозначения точки на местности (при наличии)
	X	Y			
1	2	3	4	5	6
27	2246693.32	416767.20	Картометрический	0,1	-
28	2246672.64	416761.27	Картометрический	0,1	-
29	2246651.10	416755.08	Картометрический	0,1	-
30	2246628.48	416748.59	Картометрический	0,1	-
31	2246619.81	416783.97	Картометрический	0,1	-
32	2246618.39	416789.74	Картометрический	0,1	-
33	2246613.06	416811.52	Картометрический	0,1	-
34	2246607.52	416834.14	Картометрический	0,1	-
35	2246602.32	416855.33	Картометрический	0,1	-
36	2246596.77	416877.98	Картометрический	0,1	-
37	2246586.63	416919.37	Картометрический	0,1	-
38	2246584.32	416930.75	Картометрический	0,1	-
39	2246574.53	416971.57	Картометрический	0,1	-
40	2246569.41	416992.95	Картометрический	0,1	-
41	2246563.80	417016.34	Картометрический	0,1	-
42	2246558.09	417040.17	Картометрический	0,1	-
43	2246555.18	417052.28	Картометрический	0,1	-
44	2246553.64	417058.74	Картометрический	0,1	-
45	2246552.86	417061.98	Картометрический	0,1	-
46	2246557.53	417098.72	Картометрический	0,1	-
47	2246569.79	417102.27	Картометрический	0,1	-
48	2246591.99	417108.70	Картометрический	0,1	-
49	2246614.12	417115.11	Картометрический	0,1	-
50	2246635.98	417121.44	Картометрический	0,1	-
51	2246657.96	417127.81	Картометрический	0,1	-
52	2246680.29	417134.28	Картометрический	0,1	-
53	2246702.59	417140.74	Картометрический	0,1	-
54	2246724.47	417147.07	Картометрический	0,1	-
55	2246746.79	417153.53	Картометрический	0,1	-
56	2246768.97	417159.96	Картометрический	0,1	-

Раздел 2

Сведения о местоположении границ объекта

Обозначение характерных точек границ	Координаты, м		Метод определения координат характерной точки	Средняя квадратическая погрешность положения характерной точки (Mf), м	Описание обозначения точки на местности (при наличии)
	X	Y			
1	2	3	4	5	6
57	2246790.60	417166.22	Картометрический	0,1	-
58	2246799.48	417168.79	Картометрический	0,1	-
59	2246801.24	417190.30	Картометрический	0,1	-
60	2246829.76	417296.82	Картометрический	0,1	-
61	2246834.50	417314.52	Картометрический	0,1	-
62	2246840.29	417336.15	Картометрический	0,1	-
63	2246844.15	417350.56	Картометрический	0,1	-
64	2246860.53	417411.74	Картометрический	0,1	-
65	2246869.38	417444.78	Картометрический	0,1	-
66	2246869.09	417465.97	Картометрический	0,1	-
67	2246862.84	417476.14	Картометрический	0,1	-
68	2246858.94	417484.63	Картометрический	0,1	-
69	2246855.68	417491.73	Картометрический	0,1	-
70	2246857.17	417491.95	Картометрический	0,1	-
71	2246847.05	417602.52	Картометрический	0,1	-
72	2246855.14	417628.01	Картометрический	0,1	-
73	2246844.27	417676.49	Картометрический	0,1	-
74	2246794.32	417704.39	Картометрический	0,1	-
75	2246729.14	417695.83	Картометрический	0,1	-
76	2246712.15	417693.59	Картометрический	0,1	-
77	2246708.26	417711.74	Картометрический	0,1	-
78	2246706.64	417722.31	Картометрический	0,1	-
79	2246712.74	417723.04	Картометрический	0,1	-
80	2246711.32	417735.05	Картометрический	0,1	-
81	2246711.49	417762.94	Картометрический	0,1	-
82	2246707.88	417761.62	Картометрический	0,1	-
83	2246706.79	417761.60	Картометрический	0,1	-
84	2246704.91	417785.31	Картометрический	0,1	-
85	2246704.29	417789.95	Картометрический	0,1	-
86	2246690.89	417894.96	Картометрический	0,1	-

Раздел 2

Сведения о местоположении границ объекта

Обозначение характерных точек границ	Координаты, м		Метод определения координат характерной точки	Средняя квадратическая погрешность положения характерной точки (Mf), м	Описание обозначения точки на местности (при наличии)
	X	Y			
1	2	3	4	5	6
87	2246663.62	417891.33	Картометрический	0,1	-
88	2246663.11	417895.24	Картометрический	0,1	-
89	2246657.69	417929.95	Картометрический	0,1	-
90	2246485.48	417909.19	Картометрический	0,1	-
91	2246498.67	417931.18	Картометрический	0,1	-
92	2246456.51	417956.24	Картометрический	0,1	-
93	2246415.94	417951.85	Картометрический	0,1	-
94	2246336.43	417943.63	Картометрический	0,1	-
95	2246329.68	417935.40	Картометрический	0,1	-
96	2246327.66	417929.92	Картометрический	0,1	-
97	2246313.40	417942.53	Картометрический	0,1	-
98	2246277.22	417990.23	Картометрический	0,1	-
99	2246222.51	417987.54	Картометрический	0,1	-
100	2246180.85	417993.52	Картометрический	0,1	-
101	2246153.98	418007.51	Картометрический	0,1	-
102	2246131.72	418029.58	Картометрический	0,1	-
103	2246090.16	418044.40	Картометрический	0,1	-
104	2246083.80	418048.61	Картометрический	0,1	-
105	2246071.74	418049.73	Картометрический	0,1	-
106	2246060.09	417990.10	Картометрический	0,1	-
107	2246056.25	417977.49	Картометрический	0,1	-
108	2246033.21	417971.53	Картометрический	0,1	-
109	2246018.04	417970.16	Картометрический	0,1	-
110	2246012.92	417967.44	Картометрический	0,1	-
111	2246007.16	417961.72	Картометрический	0,1	-
112	2245974.44	417948.74	Картометрический	0,1	-
113	2245980.95	417915.49	Картометрический	0,1	-
114	2245981.54	417912.49	Картометрический	0,1	-
115	2245984.46	417878.64	Картометрический	0,1	-
116	2245984.57	417857.04	Картометрический	0,1	-

Раздел 2

Сведения о местоположении границ объекта

Обозначение характерных точек границ	Координаты, м		Метод определения координат характерной точки	Средняя квадратическая погрешность положения характерной точки (Mf), м	Описание обозначения точки на местности (при наличии)
	X	Y			
1	2	3	4	5	6
117	2245939.00	417850.18	Картометрический	0,1	-
118	2245951.17	417761.00	Картометрический	0,1	-
119	2245935.21	417661.36	Картометрический	0,1	-
120	2245920.36	417642.63	Картометрический	0,1	-
121	2245924.75	417632.16	Картометрический	0,1	-
122	2245919.47	417629.85	Картометрический	0,1	-
123	2245921.12	417615.33	Картометрический	0,1	-
124	2245926.73	417605.44	Картометрический	0,1	-
125	2245915.52	417602.80	Картометрический	0,1	-
126	2245919.68	417600.26	Картометрический	0,1	-
127	2245907.25	417588.52	Картометрический	0,1	-
128	2245843.50	417574.34	Картометрический	0,1	-
129	2245835.28	417578.45	Картометрический	0,1	-
130	2245837.47	417586.68	Картометрический	0,1	-
131	2245831.17	417588.60	Картометрический	0,1	-
132	2245828.15	417597.10	Картометрический	0,1	-
133	2245822.67	417607.51	Картометрический	0,1	-
134	2245825.96	417619.03	Картометрический	0,1	-
135	2245801.56	417626.43	Картометрический	0,1	-
136	2245803.20	417630.27	Картометрический	0,1	-
137	2245784.83	417636.03	Картометрический	0,1	-
138	2245766.22	417651.97	Картометрический	0,1	-
139	2245668.16	417505.24	Картометрический	0,1	-
140	2245611.55	417386.20	Картометрический	0,1	-
141	2245549.05	417359.85	Картометрический	0,1	-
142	2245501.66	417329.23	Картометрический	0,1	-
143	2245482.39	417316.80	Картометрический	0,1	-
144	2245463.39	417304.54	Картометрический	0,1	-
145	2245443.84	417291.93	Картометрический	0,1	-
146	2245426.99	417266.05	Картометрический	0,1	-

Раздел 2

Сведения о местоположении границ объекта

Обозначение характерных точек границ	Координаты, м		Метод определения координат характерной точки	Средняя квадратическая погрешность положения характерной точки (Mf), м	Описание обозначения точки на местности (при наличии)
	X	Y			
1	2	3	4	5	6
147	2245410.15	417240.17	Картометрический	0,1	-
148	2245393.30	417214.29	Картометрический	0,1	-
149	2245398.56	417205.92	Картометрический	0,1	-
150	2245408.67	417178.43	Картометрический	0,1	-
151	2245417.64	417166.13	Картометрический	0,1	-
152	2245409.79	417160.14	Картометрический	0,1	-
153	2245440.58	417133.45	Картометрический	0,1	-
154	2245445.07	417111.50	Картометрический	0,1	-
155	2245455.20	417082.33	Картометрический	0,1	-
156	2245503.51	417060.19	Картометрический	0,1	-
157	2245548.05	417047.47	Картометрический	0,1	-
158	2245624.38	417045.37	Картометрический	0,1	-
159	2245707.09	417073.73	Картометрический	0,1	-
160	2245712.76	417051.52	Картометрический	0,1	-
161	2245728.30	417007.12	Картометрический	0,1	-
162	2245733.27	416988.11	Картометрический	0,1	-
163	2245756.94	416927.22	Картометрический	0,1	-
164	2245761.86	416903.23	Картометрический	0,1	-
165	2245761.61	416902.10	Картометрический	0,1	-
166	2245767.18	416879.90	Картометрический	0,1	-
167	2245773.05	416856.25	Картометрический	0,1	-
168	2245774.00	416856.49	Картометрический	0,1	-
169	2245779.70	416833.03	Картометрический	0,1	-
170	2245786.46	416805.37	Картометрический	0,1	-
171	2245794.48	416808.15	Картометрический	0,1	-
172	2245809.02	416760.91	Картометрический	0,1	-
173	2245833.09	416761.38	Картометрический	0,1	-
174	2245842.02	416711.11	Картометрический	0,1	-
175	2245869.65	416715.01	Картометрический	0,1	-
176	2245893.11	416719.36	Картометрический	0,1	-

Раздел 2

Сведения о местоположении границ объекта

Обозначение характерных точек границ	Координаты, м		Метод определения координат характерной точки	Средняя квадратическая погрешность положения характерной точки (Mf), м	Описание обозначения точки на местности (при наличии)
	X	Y			
1	2	3	4	5	6
177	2245897.84	416688.99	Картометрический	0,1	-
178	2245913.56	416691.61	Картометрический	0,1	-
179	2245916.93	416668.94	Картометрический	0,1	-
180	2245920.23	416655.75	Картометрический	0,1	-
181	2245928.58	416614.48	Картометрический	0,1	-
182	2245932.91	416593.10	Картометрический	0,1	-
183	2245954.97	416579.53	Картометрический	0,1	-
184	2245970.25	416537.12	Картометрический	0,1	-
185	2246220.46	416545.81	Картометрический	0,1	-
186	2246223.33	416515.17	Картометрический	0,1	-
187	2246277.05	416520.69	Картометрический	0,1	-
188	2246329.14	416526.73	Картометрический	0,1	-
189	2246328.98	416528.38	Картометрический	0,1	-
190	2246355.21	416530.97	Картометрический	0,1	-
191	2246354.48	416538.32	Картометрический	0,1	-
192	2246382.27	416538.23	Картометрический	0,1	-
193	2246382.06	416533.60	Картометрический	0,1	-
194	2246417.12	416539.04	Картометрический	0,1	-
195	2246417.94	416541.84	Картометрический	0,1	-
196	2246467.60	416547.81	Картометрический	0,1	-
197	2246479.38	416541.79	Картометрический	0,1	-
198	2246516.05	416536.19	Картометрический	0,1	-
199	2246552.71	416530.59	Картометрический	0,1	-
200	2246560.73	416529.37	Картометрический	0,1	-
201	2246597.41	416523.77	Картометрический	0,1	-
202	2246634.09	416518.17	Картометрический	0,1	-
203	2246831.44	416492.86	Картометрический	0,1	-
204	2246953.20	416429.95	Картометрический	0,1	-
205	2247028.05	416428.96	Картометрический	0,1	-
1	2247040.42	416465.78	Картометрический	0,1	-

Раздел 2

Сведения о местоположении границ объекта

3. Сведения о характерных точках части (частей) границы объекта

Обозначение характерных точек границ	Координаты, м		Метод определения координат характерной точки	Средняя квадратическая погрешность положения характерной точки (Mt), м	Описание обозначения точки на местности (при наличии)
	X	Y			
1	2	3	4	5	6
-	-	-	-	-	-

Раздел 3

Сведения о местоположении измененных (уточненных) границ объекта

1. Система координат -

2. Сведения о характерных точках границ объекта

Обозначение характерных точек границ	Существующие координаты, м		Измененные (уточненные) координаты, м		Метод определения координат характерной точки	Средняя квадратическая погрешность положения характерной точки (Mf), м	Описание обозначения точки на местности (при наличии)
	X	Y	X	Y			
1	2	3	4	5	6	7	8
-	-	-	-	-	-	-	

3. Сведения о характерных точках части (частей) границы объекта

Обозначение характерных точек границ	Существующие координаты, м		Измененные (уточненные) координаты, м		Метод определения координат характерной точки	Средняя квадратическая погрешность положения характерной точки (Mf), м	Описание обозначения точки на местности (при наличии)
	X	Y	X	Y			
1	2	3	4	5	6	7	8
-	-	-	-	-	-	-	

Раздел 4

План границ объекта



Масштаб 1:8 500

Условные обозначения:

- - граница объекта, местоположение которого описано
- - границы муниципальных образований
- - границы зон с особыми условиями использования территорий
- - границы земельных участков по сведениям ЕГРН
- - поворотная точка границ объекта

Подпись _____ Дата « » 20__ г.

Место для оттиска печати лица, составившего описание местоположения границ объекта

ОПИСАНИЕ МЕСТОПОЛОЖЕНИЯ ГРАНИЦ

с. Строкино

(наименование объекта, местоположение границ которого описано (далее - объект))

Раздел 1

Сведения об объекте

№ п/п	Характеристики объекта	Описание характеристик
1	2	3
1.	Местоположение объекта	Московская область, Раменский городской округ
2.	Площадь объекта +/- величина погрешности определения площади (Р +/- Дельта Р)	1442887 кв. м ± 420 кв. м
3.	Иные характеристики объекта	

Раздел 2

Сведения о местоположении границ объекта

1. Система координат МСК-50, зона 2

2. Сведения о характерных точках границ объекта

Обозначение характерных точек границ	Координаты, м		Метод определения координат характерной точки	Средняя квадратическая погрешность положения характерной точки (Мт), м	Описание обозначения точки на местности (при наличии)
	X	Y			
1	2	3	4	5	6
Участок 1					
1	2230474.63	459783.72	Картометрический	0,1	-
2	2230450.26	459765.95	Картометрический	0,1	-
3	2230428.84	459750.26	Картометрический	0,1	-
4	2230410.67	459736.97	Картометрический	0,1	-
5	2230391.63	459722.60	Картометрический	0,1	-
6	2230375.77	459710.62	Картометрический	0,1	-
7	2230356.29	459695.67	Картометрический	0,1	-
8	2230341.97	459684.44	Картометрический	0,1	-
9	2230329.04	459674.11	Картометрический	0,1	-
10	2230316.24	459663.51	Картометрический	0,1	-
11	2230309.78	459657.57	Картометрический	0,1	-
12	2230303.17	459651.11	Картометрический	0,1	-
13	2230295.91	459643.17	Картометрический	0,1	-
14	2230288.44	459634.34	Картометрический	0,1	-
15	2230282.95	459626.73	Картометрический	0,1	-
16	2230278.25	459619.71	Картометрический	0,1	-
17	2230273.28	459611.69	Картометрический	0,1	-
18	2230268.25	459602.97	Картометрический	0,1	-
19	2230263.05	459593.31	Картометрический	0,1	-
20	2230257.45	459582.39	Картометрический	0,1	-
21	2230252.35	459571.03	Картометрический	0,1	-
22	2230247.32	459560.19	Картометрический	0,1	-
23	2230239.21	459541.73	Картометрический	0,1	-
24	2230229.96	459521.24	Картометрический	0,1	-
25	2230219.77	459497.83	Картометрический	0,1	-
26	2230209.49	459474.19	Картометрический	0,1	-

Раздел 2

Сведения о местоположении границ объекта

Обозначение характерных точек границ	Координаты, м		Метод определения координат характерной точки	Средняя квадратическая погрешность положения характерной точки (Mf), м	Описание обозначения точки на местности (при наличии)
	X	Y			
1	2	3	4	5	6
27	2230205.50	459464.57	Картометрический	0,1	-
28	2230201.50	459453.40	Картометрический	0,1	-
29	2230198.12	459443.11	Картометрический	0,1	-
30	2230196.04	459436.09	Картометрический	0,1	-
31	2230186.33	459388.81	Картометрический	0,1	-
32	2230184.92	459374.06	Картометрический	0,1	-
33	2230184.56	459342.04	Картометрический	0,1	-
34	2230184.35	459315.36	Картометрический	0,1	-
35	2230184.27	459289.00	Картометрический	0,1	-
36	2230184.58	459283.08	Картометрический	0,1	-
37	2230185.32	459276.81	Картометрический	0,1	-
38	2230186.46	459270.88	Картометрический	0,1	-
39	2230185.35	459270.59	Картометрический	0,1	-
40	2230185.60	459268.11	Картометрический	0,1	-
41	2230186.25	459261.66	Картометрический	0,1	-
42	2230206.16	459265.94	Картометрический	0,1	-
43	2230205.04	459274.50	Картометрический	0,1	-
44	2230204.28	459289.48	Картометрический	0,1	-
45	2230204.35	459315.25	Картометрический	0,1	-
46	2230204.56	459341.87	Картометрический	0,1	-
47	2230204.76	459359.67	Картометрический	0,1	-
48	2230203.37	459370.09	Картометрический	0,1	-
49	2230216.54	459439.87	Картометрический	0,1	-
50	2230232.89	459481.77	Картометрический	0,1	-
51	2230244.75	459486.06	Картометрический	0,1	-
52	2230340.59	459411.33	Картометрический	0,1	-
53	2230434.15	459358.07	Картометрический	0,1	-
54	2230524.04	459361.59	Картометрический	0,1	-
55	2230589.77	459367.29	Картометрический	0,1	-
56	2230718.84	459404.70	Картометрический	0,1	-

Раздел 2

Сведения о местоположении границ объекта

Обозначение характерных точек границ	Координаты, м		Метод определения координат характерной точки	Средняя квадратическая погрешность положения характерной точки (Mf), м	Описание обозначения точки на местности (при наличии)
	X	Y			
1	2	3	4	5	6
57	2230761.48	459411.82	Картометрический	0,1	-
58	2230818.54	459402.70	Картометрический	0,1	-
59	2230868.10	459386.75	Картометрический	0,1	-
60	2231003.10	459327.81	Картометрический	0,1	-
61	2231129.10	459295.28	Картометрический	0,1	-
62	2231174.23	459271.30	Картометрический	0,1	-
63	2231262.88	459202.71	Картометрический	0,1	-
64	2231286.95	459190.45	Картометрический	0,1	-
65	2231355.99	459181.99	Картометрический	0,1	-
66	2231359.41	459179.57	Картометрический	0,1	-
67	2231357.16	459172.70	Картометрический	0,1	-
68	2231350.69	459155.06	Картометрический	0,1	-
69	2231342.80	459133.85	Картометрический	0,1	-
70	2231336.74	459116.69	Картометрический	0,1	-
71	2231331.37	459101.16	Картометрический	0,1	-
72	2231331.08	459100.34	Картометрический	0,1	-
73	2231324.51	459081.71	Картометрический	0,1	-
74	2231318.08	459063.59	Картометрический	0,1	-
75	2231317.80	459062.79	Картометрический	0,1	-
76	2231317.38	459061.63	Картометрический	0,1	-
77	2231308.51	459037.22	Картометрический	0,1	-
78	2231301.31	459017.88	Картометрический	0,1	-
79	2231290.22	458988.97	Картометрический	0,1	-
80	2231307.64	458978.44	Картометрический	0,1	-
81	2231309.77	458984.50	Картометрический	0,1	-
82	2231319.02	459010.86	Картометрический	0,1	-
83	2231326.13	459031.59	Картометрический	0,1	-
84	2231336.04	459056.02	Картометрический	0,1	-
85	2231343.36	459075.04	Картометрический	0,1	-
86	2231350.25	459094.56	Картометрический	0,1	-

Раздел 2

Сведения о местоположении границ объекта

Обозначение характерных точек границ	Координаты, м		Метод определения координат характерной точки	Средняя квадратическая погрешность положения характерной точки (Mf), м	Описание обозначения точки на местности (при наличии)
	X	Y			
1	2	3	4	5	6
87	2231355.62	459110.10	Картометрический	0,1	-
88	2231361.60	459127.03	Картометрический	0,1	-
89	2231369.46	459148.13	Картометрический	0,1	-
90	2231376.05	459166.13	Картометрический	0,1	-
91	2231387.39	459163.40	Картометрический	0,1	-
92	2231402.90	459149.53	Картометрический	0,1	-
93	2231408.66	459147.52	Картометрический	0,1	-
94	2231536.61	458964.52	Картометрический	0,1	-
95	2231637.83	459033.58	Картометрический	0,1	-
96	2231643.43	459037.39	Картометрический	0,1	-
97	2231650.32	459134.72	Картометрический	0,1	-
98	2231760.19	459207.88	Картометрический	0,1	-
99	2231792.78	459208.88	Картометрический	0,1	-
100	2231792.80	459208.88	Картометрический	0,1	-
101	2231847.67	459170.73	Картометрический	0,1	-
102	2231852.57	459176.64	Картометрический	0,1	-
103	2231856.01	459186.44	Картометрический	0,1	-
104	2231856.32	459195.66	Картометрический	0,1	-
105	2231864.21	459205.37	Картометрический	0,1	-
106	2231871.97	459215.73	Картометрический	0,1	-
107	2231779.70	459383.00	Картометрический	0,1	-
108	2231764.78	459393.97	Картометрический	0,1	-
109	2231533.31	459713.83	Картометрический	0,1	-
110	2231560.24	459747.43	Картометрический	0,1	-
111	2231564.09	459760.34	Картометрический	0,1	-
112	2231563.42	459761.10	Картометрический	0,1	-
113	2231466.88	459871.89	Картометрический	0,1	-
114	2231468.46	459873.35	Картометрический	0,1	-
115	2231451.22	459891.90	Картометрический	0,1	-
116	2231450.24	459890.99	Картометрический	0,1	-

Раздел 2

Сведения о местоположении границ объекта

Обозначение характерных точек границ	Координаты, м		Метод определения координат характерной точки	Средняя квадратическая погрешность положения характерной точки (Mf), м	Описание обозначения точки на местности (при наличии)
	X	Y			
1	2	3	4	5	6
117	2231288.99	460076.06	Картометрический	0,1	-
118	2231279.56	460097.50	Картометрический	0,1	-
119	2231182.17	460099.91	Картометрический	0,1	-
120	2231102.30	460100.62	Картометрический	0,1	-
121	2230980.27	460132.90	Картометрический	0,1	-
122	2231124.03	460449.65	Картометрический	0,1	-
123	2231137.47	460588.73	Картометрический	0,1	-
124	2231087.48	460734.16	Картометрический	0,1	-
125	2230913.16	461026.33	Картометрический	0,1	-
126	2230921.22	461037.78	Картометрический	0,1	-
127	2230871.85	461055.60	Картометрический	0,1	-
128	2230859.23	461050.61	Картометрический	0,1	-
129	2230864.70	461049.65	Картометрический	0,1	-
130	2230874.66	461034.48	Картометрический	0,1	-
131	2230825.82	461010.12	Картометрический	0,1	-
132	2230840.00	460984.90	Картометрический	0,1	-
133	2230795.40	460955.50	Картометрический	0,1	-
134	2230756.58	461010.04	Картометрический	0,1	-
135	2230745.58	461005.71	Картометрический	0,1	-
136	2230752.29	460996.67	Картометрический	0,1	-
137	2230711.08	460968.99	Картометрический	0,1	-
138	2230699.20	460986.32	Картометрический	0,1	-
139	2230710.82	460993.65	Картометрический	0,1	-
140	2230640.84	460970.83	Картометрический	0,1	-
141	2230651.04	460953.42	Картометрический	0,1	-
142	2230612.10	460930.64	Картометрический	0,1	-
143	2230615.88	460962.69	Картометрический	0,1	-
144	2230604.20	460958.88	Картометрический	0,1	-
145	2230602.29	460942.14	Картометрический	0,1	-
146	2230596.99	460895.38	Картометрический	0,1	-

Раздел 2

Сведения о местоположении границ объекта

Обозначение характерных точек границ	Координаты, м		Метод определения координат характерной точки	Средняя квадратическая погрешность положения характерной точки (Mf), м	Описание обозначения точки на местности (при наличии)
	X	Y			
1	2	3	4	5	6
147	2230594.60	460874.30	Картометрический	0,1	-
148	2230593.92	460851.09	Картометрический	0,1	-
149	2230593.00	460819.70	Картометрический	0,1	-
150	2230599.62	460792.67	Картометрический	0,1	-
151	2230602.17	460793.29	Картометрический	0,1	-
152	2230607.11	460772.20	Картометрический	0,1	-
153	2230604.78	460771.61	Картометрический	0,1	-
154	2230610.00	460750.30	Картометрический	0,1	-
155	2230614.17	460731.02	Картометрический	0,1	-
156	2230620.40	460702.22	Картометрический	0,1	-
157	2230622.15	460694.14	Картометрический	0,1	-
158	2230683.81	460719.45	Картометрический	0,1	-
159	2230683.82	460719.45	Картометрический	0,1	-
160	2230747.18	460670.61	Картометрический	0,1	-
161	2230835.89	460516.30	Картометрический	0,1	-
162	2230730.45	460418.96	Картометрический	0,1	-
163	2230737.86	460413.37	Картометрический	0,1	-
164	2230773.40	460386.40	Картометрический	0,1	-
165	2230764.64	460375.37	Картометрический	0,1	-
166	2230749.33	460388.24	Картометрический	0,1	-
167	2230720.56	460358.80	Картометрический	0,1	-
168	2230709.02	460346.98	Картометрический	0,1	-
169	2230692.39	460363.18	Картометрический	0,1	-
170	2230687.90	460358.47	Картометрический	0,1	-
171	2230653.29	460373.02	Картометрический	0,1	-
172	2230643.97	460365.87	Картометрический	0,1	-
173	2230677.69	460323.49	Картометрический	0,1	-
174	2230674.47	460320.97	Картометрический	0,1	-
175	2230631.48	460374.43	Картометрический	0,1	-
176	2230500.01	460256.08	Картометрический	0,1	-

Раздел 2

Сведения о местоположении границ объекта

Обозначение характерных точек границ	Координаты, м		Метод определения координат характерной точки	Средняя квадратическая погрешность положения характерной точки (Mf), м	Описание обозначения точки на местности (при наличии)
	X	Y			
1	2	3	4	5	6
177	2230355.04	460179.61	Картометрический	0,1	-
178	2230345.50	460162.05	Картометрический	0,1	-
179	2230343.09	460145.66	Картометрический	0,1	-
180	2230349.19	460132.71	Картометрический	0,1	-
181	2230327.19	460118.67	Картометрический	0,1	-
182	2230319.31	460130.55	Картометрический	0,1	-
183	2230272.03	460098.60	Картометрический	0,1	-
184	2230311.93	460013.85	Картометрический	0,1	-
185	2230331.01	459987.82	Картометрический	0,1	-
186	2230466.00	459800.57	Картометрический	0,1	-
187	2230466.59	459791.42	Картометрический	0,1	-
1	2230474.63	459783.72	Картометрический	0,1	-
188	2231727.84	458850.99	Картометрический	0,1	-
189	2231736.29	458832.61	Картометрический	0,1	-
190	2231738.60	458833.20	Картометрический	0,1	-
191	2231737.91	458834.78	Картометрический	0,1	-
192	2231844.00	458861.11	Картометрический	0,1	-
193	2232007.71	458892.36	Картометрический	0,1	-
194	2232008.04	458893.55	Картометрический	0,1	-
195	2232008.11	458893.57	Картометрический	0,1	-
196	2232009.29	458893.93	Картометрический	0,1	-
197	2232006.17	458912.56	Картометрический	0,1	-
198	2231999.51	458910.91	Картометрический	0,1	-
199	2231944.67	458897.32	Картометрический	0,1	-
188	2231727.84	458850.99	Картометрический	0,1	-

Раздел 2

Сведения о местоположении границ объекта

3. Сведения о характерных точках части (частей) границы объекта

Обозначение характерных точек границ	Координаты, м		Метод определения координат характерной точки	Средняя квадратическая погрешность положения характерной точки (Mt), м	Описание обозначения точки на местности (при наличии)
	X	Y			
1	2	3	4	5	6
-	-	-	-	-	-

Раздел 3

Сведения о местоположении измененных (уточненных) границ объекта

1. Система координат -

2. Сведения о характерных точках границ объекта

Обозначение характерных точек границ	Существующие координаты, м		Измененные (уточненные) координаты, м		Метод определения координат характерной точки	Средняя квадратическая погрешность положения характерной точки (Mf), м	Описание обозначения точки на местности (при наличии)
	X	Y	X	Y			
1	2	3	4	5	6	7	8
-	-	-	-	-	-	-	

3. Сведения о характерных точках части (частей) границы объекта

Обозначение характерных точек границ	Существующие координаты, м		Измененные (уточненные) координаты, м		Метод определения координат характерной точки	Средняя квадратическая погрешность положения характерной точки (Mf), м	Описание обозначения точки на местности (при наличии)
	X	Y	X	Y			
1	2	3	4	5	6	7	8
-	-	-	-	-	-	-	

Раздел 4

План границ объекта



Масштаб 1:11 000

Условные обозначения:

- - граница объекта, местоположение которого описано
- - границы муниципальных образований
- - границы зон с особыми условиями использования территорий
- - границы земельных участков по сведениям ЕГРН
- - поворотная точка границ объекта

Подпись _____ Дата « _____ » _____ 20__ г.

Место для оттиска печати лица, составившего описание местоположения границ объекта

ОПИСАНИЕ МЕСТОПОЛОЖЕНИЯ ГРАНИЦ

с. Татаринцево

(наименование объекта, местоположение границ которого описано (далее - объект))

Раздел 1

Сведения об объекте

№ п/п	Характеристики объекта	Описание характеристик
1	2	3
1.	Местоположение объекта	Московская область, Раменский городской округ
2.	Площадь объекта +/- величина погрешности определения площади (Р +/- Дельта Р)	4472431 кв. м ± 740 кв. м
3.	Иные характеристики объекта	

Раздел 2

Сведения о местоположении границ объекта

1. Система координат МСК-50, зона 2

2. Сведения о характерных точках границ объекта

Обозначение характерных точек границ	Координаты, м		Метод определения координат характерной точки	Средняя квадратическая погрешность положения характерной точки (Мт), м	Описание обозначения точки на местности (при наличии)
	X	Y			
1	2	3	4	5	6
Участок 1					
1	2240891.23	423845.85	Картометрический	0,1	-
2	2240866.50	423849.06	Картометрический	0,1	-
3	2240848.19	423865.20	Картометрический	0,1	-
4	2240839.55	423887.81	Картометрический	0,1	-
5	2240822.35	423891.02	Картометрический	0,1	-
6	2240793.35	423884.53	Картометрический	0,1	-
7	2240772.93	423882.36	Картометрический	0,1	-
8	2240765.36	423898.37	Картометрический	0,1	-
9	2240751.48	423902.45	Картометрический	0,1	-
10	2240734.35	423899.17	Картометрический	0,1	-
11	2240725.38	423895.88	Картометрический	0,1	-
12	2240709.07	423890.97	Картометрический	0,1	-
13	2240681.33	423894.22	Картометрический	0,1	-
14	2240668.25	423903.19	Картометрический	0,1	-
15	2240655.19	423905.63	Картометрический	0,1	-
16	2240641.33	423898.27	Картометрический	0,1	-
17	2240629.10	423899.08	Картометрический	0,1	-
18	2240613.62	423881.08	Картометрический	0,1	-
19	2240612.84	423868.81	Картометрический	0,1	-
20	2240612.87	423854.91	Картометрический	0,1	-
21	2240606.35	423845.91	Картометрический	0,1	-
22	2240596.57	423844.26	Картометрический	0,1	-
23	2240588.41	423845.07	Картометрический	0,1	-
24	2240580.24	423849.16	Картометрический	0,1	-
25	2240572.87	423859.78	Картометрический	0,1	-
26	2240563.92	423849.96	Картометрический	0,1	-

Раздел 2

Сведения о местоположении границ объекта

Обозначение характерных точек границ	Координаты, м		Метод определения координат характерной точки	Средняя квадратическая погрешность положения характерной точки (Mf), м	Описание обозначения точки на местности (при наличии)
	X	Y			
1	2	3	4	5	6
27	2240551.68	423847.50	Картометрический	0,1	-
28	2240543.51	423854.03	Картометрический	0,1	-
29	2240542.68	423862.21	Картометрический	0,1	-
30	2240536.14	423867.11	Картометрический	0,1	-
31	2240523.90	423869.55	Картометрический	0,1	-
32	2240513.31	423863.00	Картометрический	0,1	-
33	2240498.62	423862.17	Картометрический	0,1	-
34	2240492.10	423859.71	Картометрический	0,1	-
35	2240477.44	423843.34	Картометрический	0,1	-
36	2240476.65	423832.72	Картометрический	0,1	-
37	2240488.09	423822.92	Картометрический	0,1	-
38	2240489.76	423808.20	Картометрический	0,1	-
39	2240488.96	423799.20	Картометрический	0,1	-
40	2240475.10	423794.29	Картометрический	0,1	-
41	2240460.41	423796.73	Картометрический	0,1	-
42	2240422.87	423796.70	Картометрический	0,1	-
43	2240391.09	423774.59	Картометрический	0,1	-
44	2240389.15	423758.96	Картометрический	0,1	-
45	2240366.35	423748.33	Картометрический	0,1	-
46	2240352.49	423748.31	Картометрический	0,1	-
47	2240307.07	423763.89	Картометрический	0,1	-
48	2240288.30	423763.87	Картометрический	0,1	-
49	2240270.37	423758.14	Картометрический	0,1	-
50	2240254.89	423742.59	Картометрический	0,1	-
51	2240236.95	423740.11	Картометрический	0,1	-
52	2240168.37	423758.86	Картометрический	0,1	-
53	2240163.00	423758.30	Картометрический	0,1	-
54	2240083.21	423755.76	Картометрический	0,1	-
55	2240014.41	423765.40	Картометрический	0,1	-
56	2239993.68	423770.87	Картометрический	0,1	-

Раздел 2

Сведения о местоположении границ объекта

Обозначение характерных точек границ	Координаты, м		Метод определения координат характерной точки	Средняя квадратическая погрешность положения характерной точки (Mf), м	Описание обозначения точки на местности (при наличии)
	X	Y			
1	2	3	4	5	6
57	2239983.99	423809.16	Картометрический	0,1	-
58	2239980.02	423832.97	Картометрический	0,1	-
59	2239961.59	423882.55	Картометрический	0,1	-
60	2239945.09	423794.08	Картометрический	0,1	-
61	2239883.68	423544.61	Картометрический	0,1	-
62	2239875.05	423510.92	Картометрический	0,1	-
63	2239862.34	423465.26	Картометрический	0,1	-
64	2239802.84	423464.40	Картометрический	0,1	-
65	2239768.58	423470.90	Картометрический	0,1	-
66	2239740.84	423483.13	Картометрический	0,1	-
67	2239738.35	423507.63	Картометрический	0,1	-
68	2239729.37	423515.80	Картометрический	0,1	-
69	2239629.04	423546.75	Картометрический	0,1	-
70	2239616.58	423549.88	Картометрический	0,1	-
71	2239528.72	423571.99	Картометрический	0,1	-
72	2239334.57	423637.98	Картометрический	0,1	-
73	2239307.64	423653.48	Картометрический	0,1	-
74	2239271.99	423662.15	Картометрический	0,1	-
75	2239224.22	423673.77	Картометрический	0,1	-
76	2239179.53	423684.64	Картометрический	0,1	-
77	2239177.15	423685.22	Картометрический	0,1	-
78	2239132.63	423680.72	Картометрический	0,1	-
79	2239111.95	423678.63	Картометрический	0,1	-
80	2239086.73	423684.92	Картометрический	0,1	-
81	2239059.75	423691.65	Картометрический	0,1	-
82	2239041.62	423691.99	Картометрический	0,1	-
83	2239018.17	423692.43	Картометрический	0,1	-
84	2238995.97	423698.77	Картометрический	0,1	-
85	2238993.17	423699.57	Картометрический	0,1	-
86	2238988.08	423701.02	Картометрический	0,1	-

Раздел 2

Сведения о местоположении границ объекта

Обозначение характерных точек границ	Координаты, м		Метод определения координат характерной точки	Средняя квадратическая погрешность положения характерной точки (Mf), м	Описание обозначения точки на местности (при наличии)
	X	Y			
1	2	3	4	5	6
87	2238961.08	423708.73	Картометрический	0,1	-
88	2238956.57	423709.97	Картометрический	0,1	-
89	2238937.43	423715.24	Картометрический	0,1	-
90	2238921.81	423708.85	Картометрический	0,1	-
91	2238889.38	423695.59	Картометрический	0,1	-
92	2238868.13	423687.83	Картометрический	0,1	-
93	2238853.53	423682.50	Картометрический	0,1	-
94	2238833.97	423680.84	Картометрический	0,1	-
95	2238817.77	423674.95	Картометрический	0,1	-
96	2238795.68	423666.92	Картометрический	0,1	-
97	2238770.05	423672.71	Картометрический	0,1	-
98	2238725.21	423682.84	Картометрический	0,1	-
99	2238716.90	423684.72	Картометрический	0,1	-
100	2238622.79	423705.98	Картометрический	0,1	-
101	2238617.88	423717.42	Картометрический	0,1	-
102	2238601.55	423726.39	Картометрический	0,1	-
103	2238571.38	423732.08	Картометрический	0,1	-
104	2238511.84	423749.18	Картометрический	0,1	-
105	2238475.14	423757.31	Картометрический	0,1	-
106	2238433.56	423759.73	Картометрический	0,1	-
107	2238379.74	423771.12	Картометрический	0,1	-
108	2238352.03	423770.28	Картометрический	0,1	-
109	2238292.57	423746.54	Картометрический	0,1	-
110	2238270.61	423722.84	Картометрический	0,1	-
111	2238247.83	423700.76	Картометрический	0,1	-
112	2238207.90	423692.56	Картометрический	0,1	-
113	2238167.99	423678.63	Картометрический	0,1	-
114	2238117.82	423608.43	Картометрический	0,1	-
115	2238106.05	423591.96	Картометрический	0,1	-
116	2238092.37	423581.61	Картометрический	0,1	-

Раздел 2

Сведения о местоположении границ объекта

Обозначение характерных точек границ	Координаты, м		Метод определения координат характерной точки	Средняя квадратическая погрешность положения характерной точки (Mf), м	Описание обозначения точки на местности (при наличии)
	X	Y			
1	2	3	4	5	6
117	2238075.58	423525.93	Картометрический	0,1	-
118	2238073.37	423497.64	Картометрический	0,1	-
119	2238075.80	423477.04	Картометрический	0,1	-
120	2238088.61	423457.87	Картометрический	0,1	-
121	2238105.65	423442.29	Картометрический	0,1	-
122	2238089.28	423417.70	Картометрический	0,1	-
123	2238105.55	423408.51	Картометрический	0,1	-
124	2238112.12	423402.46	Картометрический	0,1	-
125	2238104.71	423391.52	Картометрический	0,1	-
126	2238088.01	423358.54	Картометрический	0,1	-
127	2238071.28	423330.80	Картометрический	0,1	-
128	2238014.04	423237.98	Картометрический	0,1	-
129	2237979.66	423180.51	Картометрический	0,1	-
130	2238141.33	423100.18	Картометрический	0,1	-
131	2238309.37	423016.68	Картометрический	0,1	-
132	2238231.52	422875.68	Картометрический	0,1	-
133	2238641.62	422920.47	Картометрический	0,1	-
134	2238646.97	422909.35	Картометрический	0,1	-
135	2238675.98	422827.39	Картометрический	0,1	-
136	2238688.19	422776.46	Картометрический	0,1	-
137	2238697.96	422778.56	Картометрический	0,1	-
138	2238700.52	422766.63	Картометрический	0,1	-
139	2238723.19	422661.15	Картометрический	0,1	-
140	2238724.18	422655.92	Картометрический	0,1	-
141	2238742.85	422557.30	Картометрический	0,1	-
142	2239258.74	422681.58	Картометрический	0,1	-
143	2239345.82	422492.38	Картометрический	0,1	-
144	2239548.44	422493.55	Картометрический	0,1	-
145	2239543.40	422862.71	Картометрический	0,1	-
146	2239594.84	422858.37	Картометрический	0,1	-

Раздел 2

Сведения о местоположении границ объекта

Обозначение характерных точек границ	Координаты, м		Метод определения координат характерной точки	Средняя квадратическая погрешность положения характерной точки (Mf), м	Описание обозначения точки на местности (при наличии)
	X	Y			
1	2	3	4	5	6
147	2239864.70	422835.58	Картометрический	0,1	-
148	2239855.69	422495.33	Картометрический	0,1	-
149	2240075.18	422496.60	Картометрический	0,1	-
150	2240074.84	422463.58	Картометрический	0,1	-
151	2240151.24	422467.02	Картометрический	0,1	-
152	2240231.33	422804.62	Картометрический	0,1	-
153	2240303.32	423108.42	Картометрический	0,1	-
154	2240389.37	423094.98	Картометрический	0,1	-
155	2240524.28	423071.78	Картометрический	0,1	-
156	2240571.61	423055.09	Картометрический	0,1	-
157	2240632.35	423027.70	Картометрический	0,1	-
158	2240687.67	423002.62	Картометрический	0,1	-
159	2240729.21	422979.57	Картометрический	0,1	-
160	2240718.15	422997.11	Картометрический	0,1	-
161	2240692.52	423011.36	Картометрический	0,1	-
162	2240575.72	423064.21	Картометрический	0,1	-
163	2240527.61	423081.21	Картометрический	0,1	-
164	2240475.77	423090.18	Картометрический	0,1	-
165	2240560.99	423469.21	Картометрический	0,1	-
166	2240711.04	423436.51	Картометрический	0,1	-
167	2240712.31	423442.38	Картометрический	0,1	-
168	2240705.75	423443.81	Картометрический	0,1	-
169	2240767.64	423577.96	Картометрический	0,1	-
170	2240848.92	423754.14	Картометрический	0,1	-
1	2240891.23	423845.85	Картометрический	0,1	-
171	2243109.92	424338.53	Картометрический	0,1	-
172	2243099.47	424348.38	Картометрический	0,1	-
173	2243036.71	424282.16	Картометрический	0,1	-
174	2242938.16	424239.70	Картометрический	0,1	-
175	2242881.74	424215.39	Картометрический	0,1	-

Раздел 2

Сведения о местоположении границ объекта

Обозначение характерных точек границ	Координаты, м		Метод определения координат характерной точки	Средняя квадратическая погрешность положения характерной точки (Mf), м	Описание обозначения точки на местности (при наличии)
	X	Y			
1	2	3	4	5	6
176	2242552.20	424083.53	Картометрический	0,1	-
177	2242536.28	424077.98	Картометрический	0,1	-
178	2242527.29	424084.71	Картометрический	0,1	-
179	2242522.92	424083.08	Картометрический	0,1	-
180	2242490.99	424071.27	Картометрический	0,1	-
181	2242442.56	424053.66	Картометрический	0,1	-
182	2242394.84	424036.68	Картометрический	0,1	-
183	2242351.24	424022.49	Картометрический	0,1	-
184	2242301.51	424007.38	Картометрический	0,1	-
185	2242260.62	423995.78	Картометрический	0,1	-
186	2242260.60	423995.77	Картометрический	0,1	-
187	2242198.08	423977.91	Картометрический	0,1	-
188	2242198.03	423977.89	Картометрический	0,1	-
189	2242156.90	423965.89	Картометрический	0,1	-
190	2242112.68	423952.99	Картометрический	0,1	-
191	2242068.54	423940.70	Картометрический	0,1	-
192	2242068.37	423940.65	Картометрический	0,1	-
193	2242026.94	423928.35	Картометрический	0,1	-
194	2242026.65	423928.25	Картометрический	0,1	-
195	2242008.04	423922.09	Картометрический	0,1	-
196	2241995.64	423918.55	Картометрический	0,1	-
197	2241995.24	423920.04	Картометрический	0,1	-
198	2241986.23	423954.89	Картометрический	0,1	-
199	2242036.81	424059.29	Картометрический	0,1	-
200	2242156.47	424029.41	Картометрический	0,1	-
201	2242199.04	424079.66	Картометрический	0,1	-
202	2242237.94	424125.58	Картометрический	0,1	-
203	2242186.65	424177.76	Картометрический	0,1	-
204	2242128.93	424236.48	Картометрический	0,1	-
205	2242001.38	424163.60	Картометрический	0,1	-

Раздел 2

Сведения о местоположении границ объекта

Обозначение характерных точек границ	Координаты, м		Метод определения координат характерной точки	Средняя квадратическая погрешность положения характерной точки (Mf), м	Описание обозначения точки на местности (при наличии)
	X	Y			
1	2	3	4	5	6
206	2241989.68	424179.08	Картометрический	0,1	-
207	2241992.16	424264.36	Картометрический	0,1	-
208	2241939.76	424309.48	Картометрический	0,1	-
209	2241930.75	424317.20	Картометрический	0,1	-
210	2241824.18	424453.78	Картометрический	0,1	-
211	2241780.57	424458.04	Картометрический	0,1	-
212	2241746.19	424496.68	Картометрический	0,1	-
213	2241720.21	424507.54	Картометрический	0,1	-
214	2241695.46	424526.73	Картометрический	0,1	-
215	2241669.86	424509.97	Картометрический	0,1	-
216	2241632.14	424519.06	Картометрический	0,1	-
217	2241617.16	424532.43	Картометрический	0,1	-
218	2241547.62	424564.31	Картометрический	0,1	-
219	2241472.59	424622.41	Картометрический	0,1	-
220	2241409.81	424712.34	Картометрический	0,1	-
221	2241387.08	424688.52	Картометрический	0,1	-
222	2241382.80	424684.26	Картометрический	0,1	-
223	2241367.64	424670.48	Картометрический	0,1	-
224	2241359.23	424678.62	Картометрический	0,1	-
225	2241352.87	424684.60	Картометрический	0,1	-
226	2241405.70	424736.83	Картометрический	0,1	-
227	2241411.06	424731.12	Картометрический	0,1	-
228	2241418.53	424738.53	Картометрический	0,1	-
229	2241405.79	424750.65	Картометрический	0,1	-
230	2241438.39	424794.28	Картометрический	0,1	-
231	2241456.91	424776.68	Картометрический	0,1	-
232	2241461.16	424780.91	Картометрический	0,1	-
233	2241444.81	424796.46	Картометрический	0,1	-
234	2241480.64	424846.00	Картометрический	0,1	-
235	2241494.36	424833.78	Картометрический	0,1	-

Раздел 2

Сведения о местоположении границ объекта

Обозначение характерных точек границ	Координаты, м		Метод определения координат характерной точки	Средняя квадратическая погрешность положения характерной точки (Mf), м	Описание обозначения точки на местности (при наличии)
	X	Y			
1	2	3	4	5	6
236	2241499.59	424842.37	Картометрический	0,1	-
237	2241505.04	424837.22	Картометрический	0,1	-
238	2241531.81	424878.36	Картометрический	0,1	-
239	2241524.59	424883.51	Картометрический	0,1	-
240	2241525.90	424885.66	Картометрический	0,1	-
241	2241497.57	424905.90	Картометрический	0,1	-
242	2241477.24	424920.42	Картометрический	0,1	-
243	2241456.89	424934.95	Картометрический	0,1	-
244	2241436.55	424949.48	Картометрический	0,1	-
245	2241416.20	424964.01	Картометрический	0,1	-
246	2241395.86	424978.54	Картометрический	0,1	-
247	2241375.52	424993.07	Картометрический	0,1	-
248	2241355.17	425007.60	Картометрический	0,1	-
249	2241335.79	425021.44	Картометрический	0,1	-
250	2241316.43	425035.27	Картометрический	0,1	-
251	2241297.07	425049.10	Картометрический	0,1	-
252	2241277.70	425062.93	Картометрический	0,1	-
253	2241257.95	425077.04	Картометрический	0,1	-
254	2241240.02	425089.84	Картометрический	0,1	-
255	2241231.78	425095.58	Картометрический	0,1	-
256	2241211.82	425065.89	Картометрический	0,1	-
257	2241107.87	424910.45	Картометрический	0,1	-
258	2241098.17	424908.53	Картометрический	0,1	-
259	2241091.41	424907.20	Картометрический	0,1	-
260	2241040.08	424897.06	Картометрический	0,1	-
261	2241026.03	424892.73	Картометрический	0,1	-
262	2241005.09	424886.29	Картометрический	0,1	-
263	2240962.37	424859.76	Картометрический	0,1	-
264	2240941.57	424846.85	Картометрический	0,1	-
265	2240916.59	424829.64	Картометрический	0,1	-

Раздел 2

Сведения о местоположении границ объекта

Обозначение характерных точек границ	Координаты, м		Метод определения координат характерной точки	Средняя квадратическая погрешность положения характерной точки (Mf), м	Описание обозначения точки на местности (при наличии)
	X	Y			
1	2	3	4	5	6
266	2240878.00	424783.97	Картометрический	0,1	-
267	2240870.71	424775.35	Картометрический	0,1	-
268	2240860.28	424763.00	Картометрический	0,1	-
269	2240841.75	424737.20	Картометрический	0,1	-
270	2240842.36	424733.31	Картометрический	0,1	-
271	2240859.14	424625.51	Картометрический	0,1	-
272	2240849.22	424578.25	Картометрический	0,1	-
273	2240853.02	424537.54	Картометрический	0,1	-
274	2240860.19	424460.83	Картометрический	0,1	-
275	2240855.98	424417.85	Картометрический	0,1	-
276	2240693.94	424337.52	Картометрический	0,1	-
277	2240661.42	424323.13	Картометрический	0,1	-
278	2240666.02	424314.46	Картометрический	0,1	-
279	2240668.53	424309.72	Картометрический	0,1	-
280	2240668.53	424309.70	Картометрический	0,1	-
281	2240689.79	424269.49	Картометрический	0,1	-
282	2240689.83	424269.45	Картометрический	0,1	-
283	2240706.35	424256.15	Картометрический	0,1	-
284	2240737.03	424231.44	Картометрический	0,1	-
285	2240737.75	424230.86	Картометрический	0,1	-
286	2240796.23	424191.37	Картометрический	0,1	-
287	2240817.17	424177.23	Картометрический	0,1	-
288	2240853.91	424170.52	Картометрический	0,1	-
289	2240889.49	424141.80	Картометрический	0,1	-
290	2240915.29	424093.17	Картометрический	0,1	-
291	2240984.74	423990.98	Картометрический	0,1	-
292	2241005.08	423969.58	Картометрический	0,1	-
293	2241023.43	423972.38	Картометрический	0,1	-
294	2241065.69	424050.54	Картометрический	0,1	-
295	2241114.59	424096.93	Картометрический	0,1	-

Раздел 2

Сведения о местоположении границ объекта

Обозначение характерных точек границ	Координаты, м		Метод определения координат характерной точки	Средняя квадратическая погрешность положения характерной точки (Mf), м	Описание обозначения точки на местности (при наличии)
	X	Y			
1	2	3	4	5	6
296	2241147.65	424110.20	Картометрический	0,1	-
297	2241232.31	424108.97	Картометрический	0,1	-
298	2241273.35	424082.53	Картометрический	0,1	-
299	2241307.60	424063.87	Картометрический	0,1	-
300	2241375.08	424069.45	Картометрический	0,1	-
301	2241378.79	424069.01	Картометрический	0,1	-
302	2241377.62	424065.05	Картометрический	0,1	-
303	2241375.95	424059.76	Картометрический	0,1	-
304	2241375.82	424059.31	Картометрический	0,1	-
305	2241375.52	424058.17	Картометрический	0,1	-
306	2241373.39	424050.10	Картометрический	0,1	-
307	2241373.30	424049.72	Картометрический	0,1	-
308	2241371.44	424041.42	Картометрический	0,1	-
309	2241371.30	424040.68	Картометрический	0,1	-
310	2241370.47	424035.02	Картометрический	0,1	-
311	2241370.41	424034.47	Картометрический	0,1	-
312	2241369.62	424025.80	Картометрический	0,1	-
313	2241369.62	424025.70	Картометрический	0,1	-
314	2241369.05	424018.59	Картометрический	0,1	-
315	2241368.38	424013.36	Картометрический	0,1	-
316	2241367.74	424009.61	Картометрический	0,1	-
317	2241367.32	424007.67	Картометрический	0,1	-
318	2241365.75	424002.91	Картометрический	0,1	-
319	2241365.74	424002.87	Картометрический	0,1	-
320	2241363.23	423995.14	Картометрический	0,1	-
321	2241360.46	423987.94	Картометрический	0,1	-
322	2241357.16	423979.52	Картометрический	0,1	-
323	2241354.59	423973.67	Картометрический	0,1	-
324	2241353.93	423972.52	Картометрический	0,1	-
325	2241350.46	423967.06	Картометрический	0,1	-

Раздел 2

Сведения о местоположении границ объекта

Обозначение характерных точек границ	Координаты, м		Метод определения координат характерной точки	Средняя квадратическая погрешность положения характерной точки (Mf), м	Описание обозначения точки на местности (при наличии)
	X	Y			
1	2	3	4	5	6
326	2241347.06	423962.39	Картометрический	0,1	-
327	2241344.11	423959.00	Картометрический	0,1	-
328	2241341.82	423956.75	Картометрический	0,1	-
329	2241336.75	423953.09	Картометрический	0,1	-
330	2241333.23	423951.30	Картометрический	0,1	-
331	2241328.30	423950.02	Картометрический	0,1	-
332	2241321.65	423948.66	Картометрический	0,1	-
333	2241310.87	423947.60	Картометрический	0,1	-
334	2241310.81	423947.59	Картометрический	0,1	-
335	2241303.58	423946.84	Картометрический	0,1	-
336	2241296.02	423946.04	Картометрический	0,1	-
337	2241295.53	423945.98	Картометрический	0,1	-
338	2241286.68	423944.61	Картометрический	0,1	-
339	2241286.13	423944.51	Картометрический	0,1	-
340	2241279.01	423943.00	Картометрический	0,1	-
341	2241278.32	423942.83	Картометрический	0,1	-
342	2241268.93	423940.13	Картометрический	0,1	-
343	2241268.28	423939.92	Картометрический	0,1	-
344	2241258.86	423936.50	Картометрический	0,1	-
345	2241257.72	423936.01	Картометрический	0,1	-
346	2241250.52	423932.34	Картометрический	0,1	-
347	2241249.74	423931.90	Картометрический	0,1	-
348	2241242.94	423927.61	Картометрический	0,1	-
349	2241242.37	423927.23	Картометрический	0,1	-
350	2241234.38	423921.40	Картометрический	0,1	-
351	2241233.83	423920.97	Картометрический	0,1	-
352	2241227.18	423915.35	Картометрический	0,1	-
353	2241226.80	423915.02	Картометрический	0,1	-
354	2241217.12	423905.99	Картометрический	0,1	-
355	2241216.85	423905.72	Картометрический	0,1	-

Раздел 2

Сведения о местоположении границ объекта

Обозначение характерных точек границ	Координаты, м		Метод определения координат характерной точки	Средняя квадратическая погрешность положения характерной точки (Mf), м	Описание обозначения точки на местности (при наличии)
	X	Y			
1	2	3	4	5	6
356	2241206.30	423895.11	Картометрический	0,1	-
357	2241206.11	423894.90	Картометрический	0,1	-
358	2241200.64	423889.07	Картометрический	0,1	-
359	2241200.07	423888.41	Картометрический	0,1	-
360	2241196.11	423883.37	Картометрический	0,1	-
361	2241195.64	423882.73	Картометрический	0,1	-
362	2241192.30	423877.69	Картометрический	0,1	-
363	2241192.08	423877.35	Картометрический	0,1	-
364	2241188.30	423871.12	Картометрический	0,1	-
365	2241187.91	423870.43	Картометрический	0,1	-
366	2241185.11	423864.85	Картометрический	0,1	-
367	2241184.76	423864.09	Картометрический	0,1	-
368	2241184.00	423862.22	Картометрический	0,1	-
369	2241143.92	423867.91	Картометрический	0,1	-
370	2241056.62	423857.23	Картометрический	0,1	-
371	2241020.95	423805.56	Картометрический	0,1	-
372	2241020.80	423802.58	Картометрический	0,1	-
373	2240954.11	423824.85	Картометрический	0,1	-
374	2241014.64	423722.23	Картометрический	0,1	-
375	2241039.81	423679.56	Картометрический	0,1	-
376	2241057.35	423672.69	Картометрический	0,1	-
377	2241082.62	423662.79	Картометрический	0,1	-
378	2241070.37	423643.64	Картометрический	0,1	-
379	2241072.28	423637.30	Картометрический	0,1	-
380	2241080.91	423608.56	Картометрический	0,1	-
381	2241089.55	423579.83	Картометрический	0,1	-
382	2241098.19	423551.10	Картометрический	0,1	-
383	2241099.74	423545.95	Картометрический	0,1	-
384	2241094.32	423539.11	Картометрический	0,1	-
385	2241074.44	423513.99	Картометрический	0,1	-

Раздел 2

Сведения о местоположении границ объекта

Обозначение характерных точек границ	Координаты, м		Метод определения координат характерной точки	Средняя квадратическая погрешность положения характерной точки (Mf), м	Описание обозначения точки на местности (при наличии)
	X	Y			
1	2	3	4	5	6
386	2241059.01	423488.70	Картометрический	0,1	-
387	2241043.17	423462.76	Картометрический	0,1	-
388	2241027.33	423436.83	Картометрический	0,1	-
389	2241022.81	423429.42	Картометрический	0,1	-
390	2241011.08	423411.25	Картометрический	0,1	-
391	2240994.65	423385.82	Картометрический	0,1	-
392	2240984.22	423369.66	Картометрический	0,1	-
393	2240986.23	423375.57	Картометрический	0,1	-
394	2240985.69	423376.16	Картометрический	0,1	-
395	2240965.63	423323.00	Картометрический	0,1	-
396	2240961.18	423315.79	Картометрический	0,1	-
397	2240950.07	423282.74	Картометрический	0,1	-
398	2240953.91	423279.27	Картометрический	0,1	-
399	2240961.22	423300.06	Картометрический	0,1	-
400	2240970.27	423327.70	Картометрический	0,1	-
401	2240990.50	423310.37	Картометрический	0,1	-
402	2240982.73	423301.21	Картометрический	0,1	-
403	2240991.85	423293.41	Картометрический	0,1	-
404	2240967.46	423259.12	Картометрический	0,1	-
405	2241002.24	423229.26	Картометрический	0,1	-
406	2240931.38	423146.56	Картометрический	0,1	-
407	2240843.74	423034.00	Картометрический	0,1	-
408	2240836.10	423024.19	Картометрический	0,1	-
409	2240819.45	423005.36	Картометрический	0,1	-
410	2240811.28	422993.90	Картометрический	0,1	-
411	2240805.02	422967.44	Картометрический	0,1	-
412	2240800.65	422944.82	Картометрический	0,1	-
413	2240807.35	422938.29	Картометрический	0,1	-
414	2240806.80	422932.45	Картометрический	0,1	-
415	2240803.08	422920.37	Картометрический	0,1	-

Раздел 2

Сведения о местоположении границ объекта

Обозначение характерных точек границ	Координаты, м		Метод определения координат характерной точки	Средняя квадратическая погрешность положения характерной точки (Mf), м	Описание обозначения точки на местности (при наличии)
	X	Y			
1	2	3	4	5	6
416	2240801.80	422918.30	Картометрический	0,1	-
417	2240793.42	422908.13	Картометрический	0,1	-
418	2240787.38	422883.73	Картометрический	0,1	-
419	2240785.04	422874.27	Картометрический	0,1	-
420	2240806.47	422863.47	Картометрический	0,1	-
421	2240831.91	422850.65	Картометрический	0,1	-
422	2240864.59	422889.34	Картометрический	0,1	-
423	2240885.59	422871.38	Картометрический	0,1	-
424	2240906.45	422853.54	Картометрический	0,1	-
425	2240914.19	422862.64	Картометрический	0,1	-
426	2240946.73	422900.85	Картометрический	0,1	-
427	2240978.73	422938.60	Картометрический	0,1	-
428	2240982.81	422943.29	Картометрический	0,1	-
429	2240986.48	422947.58	Картометрический	0,1	-
430	2241018.83	422985.48	Картометрический	0,1	-
431	2241050.99	423023.56	Картометрический	0,1	-
432	2241054.96	423028.19	Картометрический	0,1	-
433	2241058.98	423032.88	Картометрический	0,1	-
434	2241091.14	423070.56	Картометрический	0,1	-
435	2241123.54	423108.63	Картометрический	0,1	-
436	2241127.35	423113.05	Картометрический	0,1	-
437	2241130.71	423117.19	Картометрический	0,1	-
438	2241163.17	423155.45	Картометрический	0,1	-
439	2241195.72	423193.50	Картометрический	0,1	-
440	2241199.50	423198.05	Картометрический	0,1	-
441	2241203.40	423202.75	Картометрический	0,1	-
442	2241235.51	423240.53	Картометрический	0,1	-
443	2241266.21	423276.38	Картометрический	0,1	-
444	2241281.73	423263.18	Картометрический	0,1	-
445	2241277.00	423257.43	Картометрический	0,1	-

Раздел 2

Сведения о местоположении границ объекта

Обозначение характерных точек границ	Координаты, м		Метод определения координат характерной точки	Средняя квадратическая погрешность положения характерной точки (Mf), м	Описание обозначения точки на местности (при наличии)
	X	Y			
1	2	3	4	5	6
446	2241306.11	423220.99	Картометрический	0,1	-
447	2241297.55	423051.61	Картометрический	0,1	-
448	2241125.22	422752.62	Картометрический	0,1	-
449	2241054.62	422512.81	Картометрический	0,1	-
450	2241067.53	422504.30	Картометрический	0,1	-
451	2241163.42	422441.13	Картометрический	0,1	-
452	2241446.19	422288.93	Картометрический	0,1	-
453	2241511.75	422253.64	Картометрический	0,1	-
454	2241638.61	422223.90	Картометрический	0,1	-
455	2241749.15	422166.59	Картометрический	0,1	-
456	2241671.38	422019.59	Картометрический	0,1	-
457	2241678.50	422017.97	Картометрический	0,1	-
458	2241692.85	421997.51	Картометрический	0,1	-
459	2241717.95	421923.49	Картометрический	0,1	-
460	2241718.44	421901.29	Картометрический	0,1	-
461	2242104.96	421874.57	Картометрический	0,1	-
462	2242130.28	422010.20	Картометрический	0,1	-
463	2242153.44	422134.27	Картометрический	0,1	-
464	2242115.48	422134.72	Картометрический	0,1	-
465	2241995.13	422147.01	Картометрический	0,1	-
466	2241755.99	422171.44	Картометрический	0,1	-
467	2241767.08	422191.49	Картометрический	0,1	-
468	2241732.05	422202.38	Картометрический	0,1	-
469	2241849.83	422394.42	Картометрический	0,1	-
470	2241986.42	422670.87	Картометрический	0,1	-
471	2241979.96	422661.83	Картометрический	0,1	-
472	2241944.07	422680.97	Картометрический	0,1	-
473	2241957.94	422705.69	Картометрический	0,1	-
474	2241958.84	422707.28	Картометрический	0,1	-
475	2241977.73	422723.74	Картометрический	0,1	-

Раздел 2

Сведения о местоположении границ объекта

Обозначение характерных точек границ	Координаты, м		Метод определения координат характерной точки	Средняя квадратическая погрешность положения характерной точки (Mf), м	Описание обозначения точки на местности (при наличии)
	X	Y			
1	2	3	4	5	6
476	2242002.47	422745.30	Картометрический	0,1	-
477	2242019.59	422760.22	Картометрический	0,1	-
478	2242020.67	422759.64	Картометрический	0,1	-
479	2242037.81	422788.38	Картометрический	0,1	-
480	2242050.30	422810.23	Картометрический	0,1	-
481	2242062.46	422831.86	Картометрический	0,1	-
482	2242075.03	422853.75	Картометрический	0,1	-
483	2242121.07	422827.16	Картометрический	0,1	-
484	2242119.95	422815.77	Картометрический	0,1	-
485	2242135.50	422835.20	Картометрический	0,1	-
486	2242127.58	422835.55	Картометрический	0,1	-
487	2242132.25	422849.54	Картометрический	0,1	-
488	2242140.40	422873.95	Картометрический	0,1	-
489	2242150.86	422905.28	Картометрический	0,1	-
490	2242162.00	422938.64	Картометрический	0,1	-
491	2242171.53	422967.18	Картометрический	0,1	-
492	2242181.03	422995.63	Картометрический	0,1	-
493	2242189.60	423021.30	Картометрический	0,1	-
494	2242189.89	423022.16	Картометрический	0,1	-
495	2242176.70	423031.66	Картометрический	0,1	-
496	2242177.45	423040.60	Картометрический	0,1	-
497	2242148.86	423056.63	Картометрический	0,1	-
498	2242118.06	423073.89	Картометрический	0,1	-
499	2242109.01	423078.96	Картометрический	0,1	-
500	2242095.05	423091.88	Картометрический	0,1	-
501	2242069.84	423102.26	Картометрический	0,1	-
502	2241831.17	423205.90	Картометрический	0,1	-
503	2241398.83	423395.51	Картометрический	0,1	-
504	2241362.28	423410.35	Картометрический	0,1	-
505	2241322.85	423438.73	Картометрический	0,1	-

Раздел 2

Сведения о местоположении границ объекта

Обозначение характерных точек границ	Координаты, м		Метод определения координат характерной точки	Средняя квадратическая погрешность положения характерной точки (Mf), м	Описание обозначения точки на местности (при наличии)
	X	Y			
1	2	3	4	5	6
506	2241313.27	423454.38	Картометрический	0,1	-
507	2241290.52	423512.95	Картометрический	0,1	-
508	2241289.51	423515.55	Картометрический	0,1	-
509	2241212.76	423793.23	Картометрический	0,1	-
510	2241205.35	423837.26	Картометрический	0,1	-
511	2241205.32	423849.05	Картометрический	0,1	-
512	2241207.27	423858.91	Картометрический	0,1	-
513	2241205.60	423861.08	Картометрический	0,1	-
514	2241209.07	423866.79	Картометрический	0,1	-
515	2241212.08	423871.33	Картометрический	0,1	-
516	2241215.52	423875.71	Картометрический	0,1	-
517	2241220.59	423881.12	Картометрический	0,1	-
518	2241230.90	423891.49	Картометрический	0,1	-
519	2241240.26	423900.23	Картометрический	0,1	-
520	2241246.46	423905.45	Картометрический	0,1	-
521	2241253.89	423910.87	Картометрический	0,1	-
522	2241260.01	423914.73	Картометрический	0,1	-
523	2241266.26	423917.91	Картометрический	0,1	-
524	2241274.78	423921.00	Картометрический	0,1	-
525	2241283.51	423923.51	Картометрический	0,1	-
526	2241290.01	423924.89	Картометрический	0,1	-
527	2241296.25	423925.86	Картометрический	0,1	-
528	2241317.28	423931.15	Картометрический	0,1	-
529	2241328.90	423934.52	Картометрический	0,1	-
530	2241338.84	423932.09	Картометрический	0,1	-
531	2241339.30	423932.21	Картометрический	0,1	-
532	2241341.31	423932.97	Картометрический	0,1	-
533	2241346.49	423935.60	Картометрический	0,1	-
534	2241347.82	423936.41	Картометрический	0,1	-
535	2241354.15	423940.98	Картометрический	0,1	-

Раздел 2

Сведения о местоположении границ объекта

Обозначение характерных точек границ	Координаты, м		Метод определения координат характерной точки	Средняя квадратическая погрешность положения характерной точки (Mf), м	Описание обозначения точки на местности (при наличии)
	X	Y			
1	2	3	4	5	6
536	2241355.33	423941.98	Картометрический	0,1	-
537	2241358.43	423945.04	Картометрический	0,1	-
538	2241358.93	423945.57	Картометрический	0,1	-
539	2241362.42	423949.56	Картометрический	0,1	-
540	2241362.97	423950.26	Картометрический	0,1	-
541	2241366.82	423955.55	Картометрический	0,1	-
542	2241367.18	423956.08	Картометрический	0,1	-
543	2241370.92	423961.98	Картометрический	0,1	-
544	2241371.13	423962.32	Картометрический	0,1	-
545	2241372.17	423964.11	Картометрический	0,1	-
546	2241372.68	423965.11	Картометрический	0,1	-
547	2241375.56	423971.66	Картометрический	0,1	-
548	2241375.71	423972.03	Картометрический	0,1	-
549	2241379.09	423980.67	Картометрический	0,1	-
550	2241379.12	423980.73	Картометрический	0,1	-
551	2241382.00	423988.21	Картометрический	0,1	-
552	2241382.17	423988.72	Картометрический	0,1	-
553	2241384.76	423996.69	Картометрический	0,1	-
554	2241386.48	424001.92	Картометрический	0,1	-
555	2241386.75	424002.93	Картометрический	0,1	-
556	2241387.33	424005.59	Картометрический	0,1	-
557	2241387.41	424006.01	Картометрический	0,1	-
558	2241388.13	424010.18	Картометрический	0,1	-
559	2241388.20	424010.62	Картометрический	0,1	-
560	2241388.92	424016.31	Картометрический	0,1	-
561	2241388.96	424016.76	Картометрический	0,1	-
562	2241389.55	424024.05	Картометрический	0,1	-
563	2241390.30	424032.40	Картометрический	0,1	-
564	2241391.04	424037.42	Картометрический	0,1	-
565	2241392.77	424045.17	Картометрический	0,1	-

Раздел 2

Сведения о местоположении границ объекта

Обозначение характерных точек границ	Координаты, м		Метод определения координат характерной точки	Средняя квадратическая погрешность положения характерной точки (Mf), м	Описание обозначения точки на местности (при наличии)
	X	Y			
1	2	3	4	5	6
566	2241393.29	424047.11	Картометрический	0,1	-
567	2241395.10	424053.97	Картометрический	0,1	-
568	2241396.72	424059.12	Картометрический	0,1	-
569	2241396.78	424059.29	Картометрический	0,1	-
570	2241398.94	424066.59	Картометрический	0,1	-
571	2241441.38	424061.52	Картометрический	0,1	-
572	2241493.01	424027.14	Картометрический	0,1	-
573	2241539.36	423976.88	Картометрический	0,1	-
574	2241563.23	423927.92	Картометрический	0,1	-
575	2241489.55	423889.59	Картометрический	0,1	-
576	2241550.02	423861.65	Картометрический	0,1	-
577	2241575.81	423838.32	Картометрический	0,1	-
578	2241576.16	423839.36	Картометрический	0,1	-
579	2241614.52	423826.57	Картометрический	0,1	-
580	2241777.11	423703.89	Картометрический	0,1	-
581	2241763.32	423745.00	Картометрический	0,1	-
582	2241750.09	423766.17	Картометрический	0,1	-
583	2241739.50	423795.93	Картометрический	0,1	-
584	2241748.61	423814.30	Картометрический	0,1	-
585	2241689.13	423837.36	Картометрический	0,1	-
586	2241687.13	423848.24	Картометрический	0,1	-
587	2241687.63	423882.03	Картометрический	0,1	-
588	2241706.12	423904.56	Картометрический	0,1	-
589	2241718.21	423896.64	Картометрический	0,1	-
590	2241750.41	423886.26	Картометрический	0,1	-
591	2241786.50	423874.64	Картометрический	0,1	-
592	2241845.48	423847.82	Картометрический	0,1	-
593	2241842.17	423838.27	Картометрический	0,1	-
594	2241836.06	423821.92	Картометрический	0,1	-
595	2241827.46	423824.33	Картометрический	0,1	-

Раздел 2

Сведения о местоположении границ объекта

Обозначение характерных точек границ	Координаты, м		Метод определения координат характерной точки	Средняя квадратическая погрешность положения характерной точки (Mf), м	Описание обозначения точки на местности (при наличии)
	X	Y			
1	2	3	4	5	6
596	2241824.18	423811.70	Картометрический	0,1	-
597	2241821.32	423802.35	Картометрический	0,1	-
598	2241825.44	423801.12	Картометрический	0,1	-
599	2241832.16	423798.78	Картометрический	0,1	-
600	2241837.85	423796.88	Картометрический	0,1	-
601	2241846.89	423794.96	Картометрический	0,1	-
602	2241858.68	423790.76	Картометрический	0,1	-
603	2241878.49	423783.71	Картометрический	0,1	-
604	2241898.16	423776.71	Картометрический	0,1	-
605	2241921.93	423733.99	Картометрический	0,1	-
606	2241955.60	423733.85	Картометрический	0,1	-
607	2241962.63	423767.58	Картометрический	0,1	-
608	2241969.23	423853.23	Картометрический	0,1	-
609	2242023.64	423851.82	Картометрический	0,1	-
610	2242031.71	423897.59	Картометрический	0,1	-
611	2242002.77	423891.95	Картометрический	0,1	-
612	2242000.82	423899.23	Картометрический	0,1	-
613	2242013.74	423902.92	Картометрический	0,1	-
614	2242014.14	423903.04	Картометрический	0,1	-
615	2242032.79	423909.22	Картометрический	0,1	-
616	2242073.98	423921.46	Картометрический	0,1	-
617	2242118.11	423933.74	Картометрический	0,1	-
618	2242118.22	423933.78	Картометрический	0,1	-
619	2242162.51	423946.69	Картометрический	0,1	-
620	2242203.61	423958.69	Картометрический	0,1	-
621	2242266.09	423976.54	Картометрический	0,1	-
622	2242307.06	423988.17	Картометрический	0,1	-
623	2242307.23	423988.22	Картометрический	0,1	-
624	2242357.14	424003.38	Картометрический	0,1	-
625	2242357.33	424003.44	Картометрический	0,1	-

Раздел 2

Сведения о местоположении границ объекта

Обозначение характерных точек границ	Координаты, м		Метод определения координат характерной точки	Средняя квадратическая погрешность положения характерной точки (Mf), м	Описание обозначения точки на местности (при наличии)
	X	Y			
1	2	3	4	5	6
626	2242401.16	424017.70	Картометрический	0,1	-
627	2242401.42	424017.79	Картометрический	0,1	-
628	2242449.30	424034.82	Картометрический	0,1	-
629	2242449.37	424034.85	Картометрический	0,1	-
630	2242497.85	424052.49	Картометрический	0,1	-
631	2242497.90	424052.50	Картометрический	0,1	-
632	2242529.87	424064.32	Картометрический	0,1	-
633	2242529.91	424064.34	Картометрический	0,1	-
634	2242556.27	424074.20	Картометрический	0,1	-
635	2242596.41	424089.05	Картометрический	0,1	-
636	2242596.43	424089.06	Картометрический	0,1	-
637	2242631.48	424102.12	Картометрический	0,1	-
638	2242631.62	424102.18	Картометрический	0,1	-
639	2242667.66	424116.26	Картометрический	0,1	-
640	2242705.84	424130.62	Картометрический	0,1	-
641	2242734.20	424140.72	Картометрический	0,1	-
642	2242734.40	424140.80	Картометрический	0,1	-
643	2242762.43	424151.45	Картометрический	0,1	-
644	2242762.59	424151.52	Картометрический	0,1	-
645	2242814.19	424172.19	Картометрический	0,1	-
646	2242844.61	424184.35	Картометрический	0,1	-
647	2242844.64	424184.36	Картометрический	0,1	-
648	2242877.44	424197.57	Картометрический	0,1	-
649	2242877.71	424197.68	Картометрический	0,1	-
650	2242901.65	424208.15	Картометрический	0,1	-
651	2242901.68	424208.17	Картометрический	0,1	-
652	2242928.12	424219.85	Картометрический	0,1	-
653	2242954.97	424231.31	Картометрический	0,1	-
654	2242955.16	424231.39	Картометрический	0,1	-
655	2242983.83	424244.34	Картометрический	0,1	-

Раздел 2

Сведения о местоположении границ объекта

Обозначение характерных точек границ	Координаты, м		Метод определения координат характерной точки	Средняя квадратическая погрешность положения характерной точки (Mf), м	Описание обозначения точки на местности (при наличии)
	X	Y			
1	2	3	4	5	6
656	2242984.07	424244.45	Картометрический	0,1	-
657	2243006.02	424255.07	Картометрический	0,1	-
658	2243006.29	424255.20	Картометрический	0,1	-
659	2243036.35	424270.89	Картометрический	0,1	-
660	2243036.98	424271.25	Картометрический	0,1	-
661	2243050.82	424279.80	Картометрический	0,1	-
662	2243051.29	424280.11	Картометрический	0,1	-
663	2243062.81	424288.14	Картометрический	0,1	-
664	2243063.49	424288.66	Картометрический	0,1	-
665	2243069.98	424294.06	Картометрический	0,1	-
666	2243070.23	424294.29	Картометрический	0,1	-
667	2243093.79	424319.15	Картометрический	0,1	-
668	2243098.06	424324.15	Картометрический	0,1	-
669	2243098.18	424324.29	Картометрический	0,1	-
670	2243108.11	424336.39	Картометрический	0,1	-
671	2243108.94	424337.40	Картометрический	0,1	-
171	2243109.92	424338.53	Картометрический	0,1	-
672	2241045.39	424571.61	Картометрический	0,1	-
673	2240998.38	424501.58	Картометрический	0,1	-
674	2240948.38	424535.98	Картометрический	0,1	-
675	2240987.96	424587.84	Картометрический	0,1	-
676	2240932.61	424631.92	Картометрический	0,1	-
677	2240923.35	424638.51	Картометрический	0,1	-
678	2240912.76	424611.46	Картометрический	0,1	-
679	2240875.64	424627.56	Картометрический	0,1	-
680	2240894.97	424674.06	Картометрический	0,1	-
681	2240930.19	424655.99	Картометрический	0,1	-
682	2240940.38	424651.34	Картометрический	0,1	-
683	2240951.91	424669.18	Картометрический	0,1	-
684	2241042.95	424589.87	Картометрический	0,1	-

Раздел 2

Сведения о местоположении границ объекта

Обозначение характерных точек границ	Координаты, м		Метод определения координат характерной точки	Средняя квадратическая погрешность положения характерной точки (Mf), м	Описание обозначения точки на местности (при наличии)
	X	Y			
1	2	3	4	5	6
672	2241045.39	424571.61	Картометрический	0,1	-
685	2241058.14	423294.50	Картометрический	0,1	-
686	2241037.34	423270.23	Картометрический	0,1	-
687	2241031.50	423275.23	Картометрический	0,1	-
688	2241020.51	423284.64	Картометрический	0,1	-
689	2240999.65	423302.52	Картометрический	0,1	-
690	2240999.27	423302.84	Картометрический	0,1	-
691	2241020.12	423327.16	Картометрический	0,1	-
685	2241058.14	423294.50	Картометрический	0,1	-
692	2240979.22	423501.56	Картометрический	0,1	-
693	2240955.80	423464.96	Картометрический	0,1	-
694	2240940.31	423411.30	Картометрический	0,1	-
695	2240950.95	423366.92	Картометрический	0,1	-
696	2240948.97	423348.06	Картометрический	0,1	-
697	2240958.04	423379.56	Картометрический	0,1	-
698	2240951.15	423400.94	Картометрический	0,1	-
699	2240951.14	423413.31	Картометрический	0,1	-
700	2240960.37	423412.61	Картометрический	0,1	-
701	2240956.62	423436.26	Картометрический	0,1	-
692	2240979.22	423501.56	Картометрический	0,1	-
702	2242118.59	422765.51	Картометрический	0,1	-
703	2242115.77	422773.64	Картометрический	0,1	-
704	2242099.29	422759.52	Картометрический	0,1	-
705	2242098.29	422724.05	Картометрический	0,1	-
706	2242069.56	422696.04	Картометрический	0,1	-
707	2242086.14	422706.36	Картометрический	0,1	-
708	2242104.44	422717.59	Картометрический	0,1	-
709	2242115.02	422732.37	Картометрический	0,1	-
710	2242118.56	422747.17	Картометрический	0,1	-
702	2242118.59	422765.51	Картометрический	0,1	-

Раздел 2

Сведения о местоположении границ объекта

Обозначение характерных точек границ	Координаты, м		Метод определения координат характерной точки	Средняя квадратическая погрешность положения характерной точки (Мт), м	Описание обозначения точки на местности (при наличии)
	X	Y			
1	2	3	4	5	6
711	2241892.03	422399.36	Картометрический	0,1	-
712	2241860.40	422394.59	Картометрический	0,1	-
713	2241853.42	422356.73	Картометрический	0,1	-
714	2241826.95	422300.48	Картометрический	0,1	-
715	2241827.22	422300.28	Картометрический	0,1	-
716	2241872.94	422382.86	Картометрический	0,1	-
711	2241892.03	422399.36	Картометрический	0,1	-
717	2242115.53	422810.23	Картометрический	0,1	-
718	2242111.65	422813.50	Картометрический	0,1	-
719	2242106.02	422812.11	Картометрический	0,1	-
720	2242104.74	422807.97	Картометрический	0,1	-
721	2242103.19	422802.95	Картометрический	0,1	-
722	2242101.00	422793.99	Картометрический	0,1	-
723	2242107.02	422799.58	Картометрический	0,1	-
717	2242115.53	422810.23	Картометрический	0,1	-
724	2242026.90	422724.86	Картометрический	0,1	-
725	2242023.58	422731.61	Картометрический	0,1	-
726	2242017.91	422716.48	Картометрический	0,1	-
724	2242026.90	422724.86	Картометрический	0,1	-

3. Сведения о характерных точках части (частей) границы объекта

Обозначение характерных точек границ	Координаты, м		Метод определения координат характерной точки	Средняя квадратическая погрешность положения характерной точки (Мт), м	Описание обозначения точки на местности (при наличии)
	X	Y			
1	2	3	4	5	6
-	-	-	-	-	-

Раздел 3

Сведения о местоположении измененных (уточненных) границ объекта

1. Система координат -

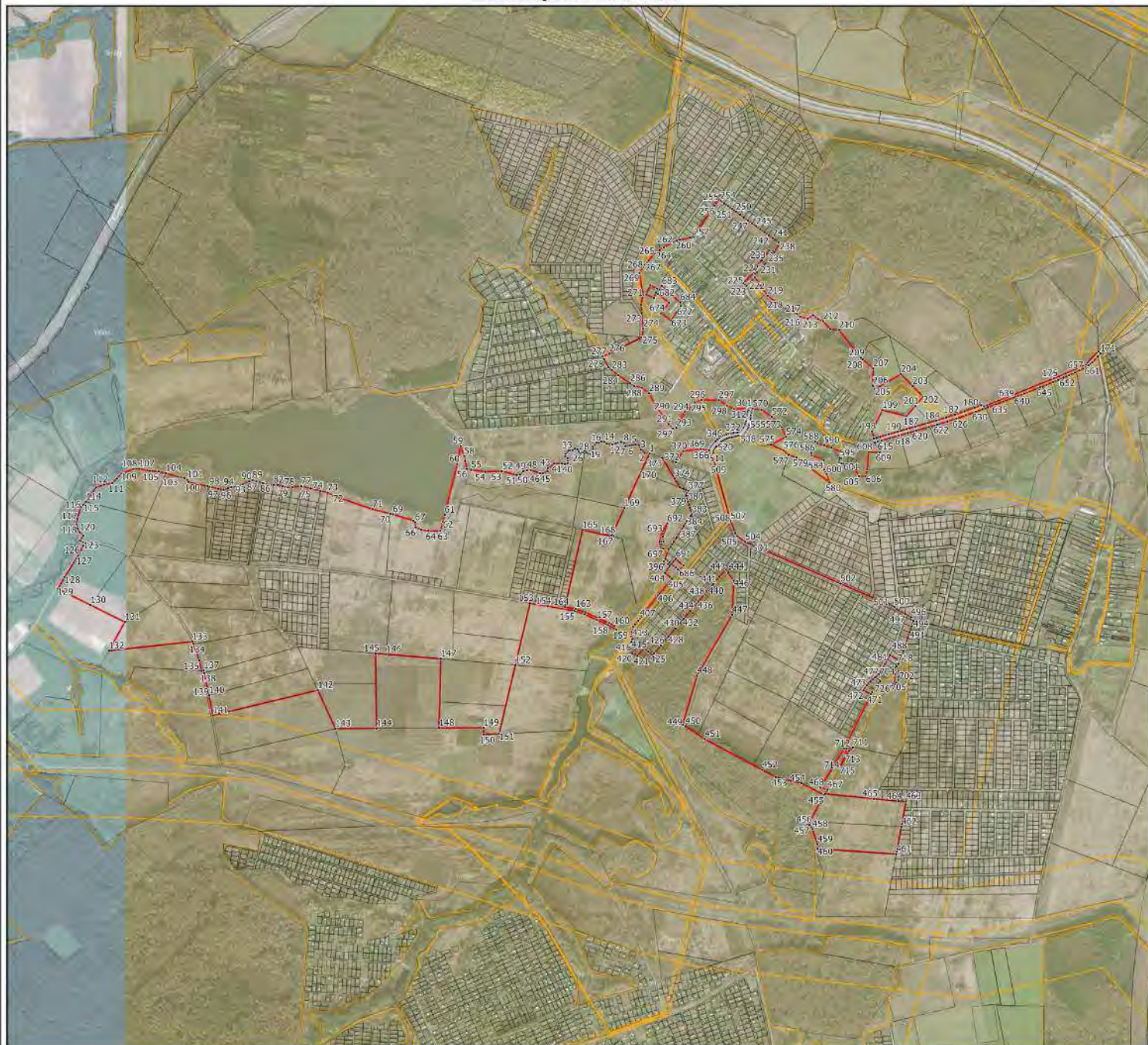
2. Сведения о характерных точках границ объекта

Обозначение характерных точек границ	Существующие координаты, м		Измененные (уточненные) координаты, м		Метод определения координат характерной точки	Средняя квадратическая погрешность положения характерной точки (Mf), м	Описание обозначения точки на местности (при наличии)
	X	Y	X	Y			
1	2	3	4	5	6	7	8
-	-	-	-	-	-	-	

3. Сведения о характерных точках части (частей) границы объекта

Обозначение характерных точек границ	Существующие координаты, м		Измененные (уточненные) координаты, м		Метод определения координат характерной точки	Средняя квадратическая погрешность положения характерной точки (Mf), м	Описание обозначения точки на местности (при наличии)
	X	Y	X	Y			
1	2	3	4	5	6	7	8
-	-	-	-	-	-	-	

Раздел 4
План границ объекта



Масштаб 1:25 000

Условные обозначения:

- - граница объекта, местоположение которого описано
- - границы муниципальных образований
- - границы зон с особыми условиями использования территорий
- - границы земельных участков по сведениям ЕГРН
- - поворотная точка границ объекта

Подпись _____ Дата « _____ » _____ 20__ г.

Место для оттиска печати лица, составившего описание местоположения границ объекта

ОПИСАНИЕ МЕСТОПОЛОЖЕНИЯ ГРАНИЦ

с. Ульянино

(наименование объекта, местоположение границ которого описано (далее - объект))

Раздел 1

Сведения об объекте

№ п/п	Характеристики объекта	Описание характеристик
1	2	3
1.	Местоположение объекта	Московская область, Раменский городской округ
2.	Площадь объекта +/- величина погрешности определения площади (Р +/- Дельта Р)	1119230 кв. м ± 370 кв. м
3.	Иные характеристики объекта	

Раздел 2

Сведения о местоположении границ объекта

1. Система координат МСК-50, зона 2

2. Сведения о характерных точках границ объекта

Обозначение характерных точек границ	Координаты, м		Метод определения координат характерной точки	Средняя квадратическая погрешность положения характерной точки (Мт), м	Описание обозначения точки на местности (при наличии)
	X	Y			
1	2	3	4	5	6
Участок 1					
1	2246226.05	423969.10	Картометрический	0,1	-
2	2246268.21	423991.22	Картометрический	0,1	-
3	2246330.76	424001.39	Картометрический	0,1	-
4	2246430.75	423985.34	Картометрический	0,1	-
5	2246432.97	423984.93	Картометрический	0,1	-
6	2246435.03	423985.93	Картометрический	0,1	-
7	2246572.93	423989.44	Картометрический	0,1	-
8	2246590.15	423987.22	Картометрический	0,1	-
9	2246614.02	424019.87	Картометрический	0,1	-
10	2246675.44	423972.11	Картометрический	0,1	-
11	2246695.97	423956.15	Картометрический	0,1	-
12	2246712.15	423943.57	Картометрический	0,1	-
13	2246932.65	423907.06	Картометрический	0,1	-
14	2247091.54	423763.67	Картометрический	0,1	-
15	2247340.20	423527.06	Картометрический	0,1	-
16	2247332.12	423511.51	Картометрический	0,1	-
17	2247312.76	423476.66	Картометрический	0,1	-
18	2247288.68	423436.03	Картометрический	0,1	-
19	2247270.67	423405.08	Картометрический	0,1	-
20	2247249.13	423367.70	Картометрический	0,1	-
21	2247235.84	423344.54	Картометрический	0,1	-
22	2247234.84	423343.64	Картометрический	0,1	-
23	2247231.22	423344.62	Картометрический	0,1	-
24	2247227.32	423347.89	Картометрический	0,1	-
25	2247224.43	423343.27	Картометрический	0,1	-
26	2247211.22	423352.57	Картометрический	0,1	-

Раздел 2

Сведения о местоположении границ объекта

Обозначение характерных точек границ	Координаты, м		Метод определения координат характерной точки	Средняя квадратическая погрешность положения характерной точки (Mf), м	Описание обозначения точки на местности (при наличии)
	X	Y			
1	2	3	4	5	6
27	2247209.38	423355.42	Картометрический	0,1	-
28	2247177.29	423376.47	Картометрический	0,1	-
29	2247163.61	423342.39	Картометрический	0,1	-
30	2247147.39	423301.99	Картометрический	0,1	-
31	2247107.53	423206.05	Картометрический	0,1	-
32	2247106.76	423204.21	Картометрический	0,1	-
33	2247106.20	423202.88	Картометрический	0,1	-
34	2247092.51	423169.71	Картометрический	0,1	-
35	2247125.29	423151.59	Картометрический	0,1	-
36	2247132.75	423147.89	Картометрический	0,1	-
37	2247158.97	423135.28	Картометрический	0,1	-
38	2247179.01	423124.49	Картометрический	0,1	-
39	2247192.62	423118.65	Картометрический	0,1	-
40	2247218.26	423102.99	Картометрический	0,1	-
41	2247234.58	423104.00	Картометрический	0,1	-
42	2247233.84	423096.84	Картометрический	0,1	-
43	2247196.35	423026.50	Картометрический	0,1	-
44	2247199.43	423024.87	Картометрический	0,1	-
45	2247252.53	422999.14	Картометрический	0,1	-
46	2247237.09	422969.20	Картометрический	0,1	-
47	2247222.63	422968.82	Картометрический	0,1	-
48	2247196.31	422968.21	Картометрический	0,1	-
49	2247197.92	422964.33	Картометрический	0,1	-
50	2247203.33	422961.39	Картометрический	0,1	-
51	2247209.36	422958.73	Картометрический	0,1	-
52	2247216.31	422956.64	Картометрический	0,1	-
53	2247223.32	422950.70	Картометрический	0,1	-
54	2247224.36	422948.48	Картометрический	0,1	-
55	2247234.10	422946.17	Картометрический	0,1	-
56	2247248.47	422898.45	Картометрический	0,1	-

Раздел 2

Сведения о местоположении границ объекта

Обозначение характерных точек границ	Координаты, м		Метод определения координат характерной точки	Средняя квадратическая погрешность положения характерной точки (Mf), м	Описание обозначения точки на местности (при наличии)
	X	Y			
1	2	3	4	5	6
57	2247241.05	422884.05	Картометрический	0,1	-
58	2247241.16	422845.83	Картометрический	0,1	-
59	2247248.62	422841.87	Картометрический	0,1	-
60	2247256.75	422837.92	Картометрический	0,1	-
61	2247263.80	422834.51	Картометрический	0,1	-
62	2247279.85	422829.24	Картометрический	0,1	-
63	2247288.20	422827.55	Картометрический	0,1	-
64	2247292.66	422827.59	Картометрический	0,1	-
65	2247291.46	422817.63	Картометрический	0,1	-
66	2247283.86	422794.15	Картометрический	0,1	-
67	2247272.28	422781.58	Картометрический	0,1	-
68	2247261.70	422781.25	Картометрический	0,1	-
69	2247268.64	422767.69	Картометрический	0,1	-
70	2247270.96	422756.45	Картометрический	0,1	-
71	2247274.27	422742.56	Картометрический	0,1	-
72	2247285.71	422719.84	Картометрический	0,1	-
73	2247290.62	422661.96	Картометрический	0,1	-
74	2247288.94	422653.87	Картометрический	0,1	-
75	2247288.14	422650.63	Картометрический	0,1	-
76	2247288.02	422650.06	Картометрический	0,1	-
77	2247287.32	422646.26	Картометрический	0,1	-
78	2247287.25	422645.81	Картометрический	0,1	-
79	2247286.26	422638.55	Картометрический	0,1	-
80	2247285.41	422633.20	Картометрический	0,1	-
81	2247284.26	422625.93	Картометрический	0,1	-
82	2247281.49	422609.88	Картометрический	0,1	-
83	2247279.80	422599.96	Картометрический	0,1	-
84	2247279.80	422599.90	Картометрический	0,1	-
85	2247278.36	422591.46	Картометрический	0,1	-
86	2247273.03	422561.58	Картометрический	0,1	-

Раздел 2

Сведения о местоположении границ объекта

Обозначение характерных точек границ	Координаты, м		Метод определения координат характерной точки	Средняя квадратическая погрешность положения характерной точки (Mf), м	Описание обозначения точки на местности (при наличии)
	X	Y			
1	2	3	4	5	6
87	2247268.84	422537.49	Картометрический	0,1	-
88	2247265.25	422518.22	Картометрический	0,1	-
89	2247261.74	422499.46	Картометрический	0,1	-
90	2247261.71	422499.31	Картометрический	0,1	-
91	2247259.29	422485.20	Картометрический	0,1	-
92	2247257.16	422475.03	Картометрический	0,1	-
93	2247257.05	422474.44	Картометрический	0,1	-
94	2247255.71	422465.30	Картометрический	0,1	-
95	2247255.65	422464.89	Картометрический	0,1	-
96	2247254.74	422456.23	Картометрический	0,1	-
97	2247254.71	422455.86	Картометрический	0,1	-
98	2247254.04	422446.00	Картометрический	0,1	-
99	2247254.03	422445.84	Картометрический	0,1	-
100	2247253.53	422436.32	Картометрический	0,1	-
101	2247253.08	422437.51	Картометрический	0,1	-
102	2247240.12	422471.67	Картометрический	0,1	-
103	2247206.62	422559.94	Картометрический	0,1	-
104	2247193.85	422598.85	Картометрический	0,1	-
105	2247173.23	422648.77	Картометрический	0,1	-
106	2247124.87	422756.39	Картометрический	0,1	-
107	2247099.59	422745.54	Картометрический	0,1	-
108	2247099.47	422745.78	Картометрический	0,1	-
109	2247099.43	422745.85	Картометрический	0,1	-
110	2247084.73	422775.51	Картометрический	0,1	-
111	2247084.66	422775.64	Картометрический	0,1	-
112	2247106.65	422784.65	Картометрический	0,1	-
113	2247106.14	422785.68	Картометрический	0,1	-
114	2247060.80	422873.67	Картометрический	0,1	-
115	2247025.55	422918.75	Картометрический	0,1	-
116	2247013.96	422939.97	Картометрический	0,1	-

Раздел 2

Сведения о местоположении границ объекта

Обозначение характерных точек границ	Координаты, м		Метод определения координат характерной точки	Средняя квадратическая погрешность положения характерной точки (Mf), м	Описание обозначения точки на местности (при наличии)
	X	Y			
1	2	3	4	5	6
117	2246983.95	422967.68	Картометрический	0,1	-
118	2246977.82	422989.27	Картометрический	0,1	-
119	2246855.89	423065.85	Картометрический	0,1	-
120	2246840.90	423078.49	Картометрический	0,1	-
121	2246827.09	423098.43	Картометрический	0,1	-
122	2246816.90	423120.05	Картометрический	0,1	-
123	2246808.58	423169.71	Картометрический	0,1	-
124	2246806.14	423200.66	Картометрический	0,1	-
125	2246791.86	423252.26	Картометрический	0,1	-
126	2246771.56	423288.18	Картометрический	0,1	-
127	2246733.50	423329.89	Картометрический	0,1	-
128	2246445.94	423554.65	Картометрический	0,1	-
129	2246447.19	423556.32	Картометрический	0,1	-
130	2246435.92	423564.54	Картометрический	0,1	-
131	2246434.94	423563.24	Картометрический	0,1	-
132	2246399.74	423590.76	Картометрический	0,1	-
133	2246073.31	423846.74	Картометрический	0,1	-
134	2246059.50	423865.33	Картометрический	0,1	-
135	2246070.09	423856.24	Картометрический	0,1	-
136	2246116.11	423905.88	Картометрический	0,1	-
137	2246134.08	423890.18	Картометрический	0,1	-
138	2246169.20	423922.11	Картометрический	0,1	-
139	2246176.64	423914.69	Картометрический	0,1	-
140	2246196.98	423934.29	Картометрический	0,1	-
141	2246218.36	423958.80	Картометрический	0,1	-
142	2246211.30	423962.27	Картометрический	0,1	-
143	2246221.85	423966.89	Картометрический	0,1	-
1	2246226.05	423969.10	Картометрический	0,1	-
144	2247257.74	422245.03	Картометрический	0,1	-
145	2247235.07	422293.74	Картометрический	0,1	-

Раздел 2

Сведения о местоположении границ объекта

Обозначение характерных точек границ	Координаты, м		Метод определения координат характерной точки	Средняя квадратическая погрешность положения характерной точки (Mf), м	Описание обозначения точки на местности (при наличии)
	X	Y			
1	2	3	4	5	6
146	2247181.56	422388.38	Картометрический	0,1	-
147	2247161.04	422423.34	Картометрический	0,1	-
148	2247123.37	422483.02	Картометрический	0,1	-
149	2247077.87	422545.38	Картометрический	0,1	-
150	2247057.65	422571.05	Картометрический	0,1	-
151	2247042.55	422588.95	Картометрический	0,1	-
152	2247026.23	422608.95	Картометрический	0,1	-
153	2247002.23	422647.83	Картометрический	0,1	-
154	2246950.74	422722.09	Картометрический	0,1	-
155	2246810.91	422872.11	Картометрический	0,1	-
156	2246735.26	422946.05	Картометрический	0,1	-
157	2246618.85	423054.30	Картометрический	0,1	-
158	2246549.30	423130.32	Картометрический	0,1	-
159	2246509.27	423174.06	Картометрический	0,1	-
160	2246492.41	423190.54	Картометрический	0,1	-
161	2246249.07	423433.91	Картометрический	0,1	-
162	2246184.49	423503.79	Картометрический	0,1	-
163	2246094.32	423594.74	Картометрический	0,1	-
164	2246067.30	423620.37	Картометрический	0,1	-
165	2246063.58	423636.47	Картометрический	0,1	-
166	2246048.87	423654.61	Картометрический	0,1	-
167	2246030.52	423663.85	Картометрический	0,1	-
168	2245940.52	423751.55	Картометрический	0,1	-
169	2245921.94	423775.42	Картометрический	0,1	-
170	2245938.13	423800.83	Картометрический	0,1	-
171	2245950.57	423815.53	Картометрический	0,1	-
172	2245987.48	423780.93	Картометрический	0,1	-
173	2246000.60	423796.35	Картометрический	0,1	-
174	2246010.99	423811.26	Картометрический	0,1	-
175	2246022.09	423823.13	Картометрический	0,1	-

Раздел 2

Сведения о местоположении границ объекта

Обозначение характерных точек границ	Координаты, м		Метод определения координат характерной точки	Средняя квадратическая погрешность положения характерной точки (Mf), м	Описание обозначения точки на местности (при наличии)
	X	Y			
1	2	3	4	5	6
176	2246029.61	423832.19	Картометрический	0,1	-
177	2246068.55	423800.02	Картометрический	0,1	-
178	2246119.13	423768.00	Картометрический	0,1	-
179	2246381.24	423567.14	Картометрический	0,1	-
180	2246713.07	423307.78	Картометрический	0,1	-
181	2246757.73	423266.35	Картометрический	0,1	-
182	2246770.10	423243.46	Картометрический	0,1	-
183	2246779.83	423208.95	Картометрический	0,1	-
184	2246783.29	423149.83	Картометрический	0,1	-
185	2246789.53	423102.78	Картометрический	0,1	-
186	2246825.63	423052.82	Картометрический	0,1	-
187	2246921.66	422988.06	Картометрический	0,1	-
188	2246970.08	422956.05	Картометрический	0,1	-
189	2247010.43	422905.89	Картометрический	0,1	-
190	2247026.76	422868.31	Картометрический	0,1	-
191	2247040.94	422848.27	Картометрический	0,1	-
192	2247078.81	422773.24	Картометрический	0,1	-
193	2247081.12	422758.44	Картометрический	0,1	-
194	2247093.87	422743.08	Картометрический	0,1	-
195	2247138.58	422635.84	Картометрический	0,1	-
196	2247155.82	422588.64	Картометрический	0,1	-
197	2247169.07	422553.02	Картометрический	0,1	-
198	2247182.69	422508.08	Картометрический	0,1	-
199	2247197.48	422456.41	Картометрический	0,1	-
200	2247222.07	422370.54	Картометрический	0,1	-
201	2247232.73	422333.31	Картометрический	0,1	-
144	2247257.74	422245.03	Картометрический	0,1	-
202	2246929.33	424201.01	Картометрический	0,1	-
203	2246968.59	424218.42	Картометрический	0,1	-
204	2246967.33	424229.85	Картометрический	0,1	-

Раздел 2

Сведения о местоположении границ объекта

Обозначение характерных точек границ	Координаты, м		Метод определения координат характерной точки	Средняя квадратическая погрешность положения характерной точки (Mf), м	Описание обозначения точки на местности (при наличии)
	X	Y			
1	2	3	4	5	6
205	2246989.60	424231.68	Картометрический	0,1	-
206	2246989.98	424226.78	Картометрический	0,1	-
207	2246990.08	424225.41	Картометрический	0,1	-
208	2246990.62	424219.52	Картометрический	0,1	-
209	2247017.57	424220.01	Картометрический	0,1	-
210	2247010.53	424163.39	Картометрический	0,1	-
211	2246995.88	424162.36	Картометрический	0,1	-
212	2246974.91	424160.88	Картометрический	0,1	-
213	2246937.22	424165.25	Картометрический	0,1	-
202	2246929.33	424201.01	Картометрический	0,1	-
214	2247122.50	424187.69	Картометрический	0,1	-
215	2247119.59	424196.04	Картометрический	0,1	-
216	2247106.96	424232.56	Картометрический	0,1	-
217	2247132.45	424248.32	Картометрический	0,1	-
218	2247135.86	424245.78	Картометрический	0,1	-
219	2247139.39	424247.52	Картометрический	0,1	-
220	2247165.67	424266.61	Картометрический	0,1	-
221	2247172.09	424267.72	Картометрический	0,1	-
222	2247186.75	424270.01	Картометрический	0,1	-
223	2247219.55	424275.17	Картометрический	0,1	-
224	2247220.17	424275.96	Картометрический	0,1	-
225	2247233.79	424262.38	Картометрический	0,1	-
226	2247249.13	424260.30	Картометрический	0,1	-
227	2247262.62	424273.20	Картометрический	0,1	-
228	2247272.44	424283.26	Картометрический	0,1	-
229	2247283.10	424273.49	Картометрический	0,1	-
230	2247290.88	424265.72	Картометрический	0,1	-
231	2247282.84	424255.75	Картометрический	0,1	-
232	2247286.52	424255.25	Картометрический	0,1	-
233	2247296.87	424265.39	Картометрический	0,1	-

Раздел 2

Сведения о местоположении границ объекта

Обозначение характерных точек границ	Координаты, м		Метод определения координат характерной точки	Средняя квадратическая погрешность положения характерной точки (Mf), м	Описание обозначения точки на местности (при наличии)
	X	Y			
1	2	3	4	5	6
234	2247285.47	424276.14	Картометрический	0,1	-
235	2247286.27	424277.20	Картометрический	0,1	-
236	2247294.33	424286.50	Картометрический	0,1	-
237	2247299.84	424292.86	Картометрический	0,1	-
238	2247301.82	424294.17	Картометрический	0,1	-
239	2247303.89	424294.93	Картометрический	0,1	-
240	2247312.87	424296.82	Картометрический	0,1	-
241	2247316.13	424296.69	Картометрический	0,1	-
242	2247317.85	424294.70	Картометрический	0,1	-
243	2247319.67	424291.88	Картометрический	0,1	-
244	2247320.20	424289.02	Картометрический	0,1	-
245	2247307.62	424276.13	Картометрический	0,1	-
246	2247305.83	424274.17	Картометрический	0,1	-
247	2247310.76	424279.00	Картометрический	0,1	-
248	2247335.08	424300.45	Картометрический	0,1	-
249	2247360.03	424293.41	Картометрический	0,1	-
250	2247374.68	424270.67	Картометрический	0,1	-
251	2247394.13	424249.21	Картометрический	0,1	-
252	2247396.24	424244.93	Картометрический	0,1	-
253	2247406.29	424224.63	Картометрический	0,1	-
254	2247412.83	424200.16	Картометрический	0,1	-
255	2247413.41	424199.63	Картометрический	0,1	-
256	2247420.13	424206.52	Картометрический	0,1	-
257	2247421.53	424202.35	Картометрический	0,1	-
258	2247425.93	424195.56	Картометрический	0,1	-
259	2247422.25	424191.71	Картометрический	0,1	-
260	2247454.06	424163.20	Картометрический	0,1	-
261	2247498.12	424136.01	Картометрический	0,1	-
262	2247553.53	424112.02	Картометрический	0,1	-
263	2247550.32	424107.95	Картометрический	0,1	-

Раздел 2

Сведения о местоположении границ объекта

Обозначение характерных точек границ	Координаты, м		Метод определения координат характерной точки	Средняя квадратическая погрешность положения характерной точки (Mf), м	Описание обозначения точки на местности (при наличии)
	X	Y			
1	2	3	4	5	6
264	2247512.20	424026.02	Картометрический	0,1	-
265	2247463.96	423956.20	Картометрический	0,1	-
266	2247448.86	423943.04	Картометрический	0,1	-
267	2247437.42	423944.66	Картометрический	0,1	-
268	2247419.23	423918.44	Картометрический	0,1	-
269	2247271.33	424013.35	Картометрический	0,1	-
270	2247061.69	424145.41	Картометрический	0,1	-
214	2247122.50	424187.69	Картометрический	0,1	-
271	2245838.77	423551.44	Картометрический	0,1	-
272	2245835.27	423547.88	Картометрический	0,1	-
273	2245832.19	423550.99	Картометрический	0,1	-
274	2245810.49	423572.06	Картометрический	0,1	-
275	2245800.41	423582.24	Картометрический	0,1	-
276	2245793.06	423589.87	Картометрический	0,1	-
277	2245784.35	423598.59	Картометрический	0,1	-
278	2245776.42	423606.91	Картометрический	0,1	-
279	2245766.32	423617.15	Картометрический	0,1	-
280	2245755.39	423628.73	Картометрический	0,1	-
281	2245745.85	423638.69	Картометрический	0,1	-
282	2245739.67	423645.17	Картометрический	0,1	-
283	2245716.62	423668.43	Картометрический	0,1	-
284	2245705.94	423680.16	Картометрический	0,1	-
285	2245697.80	423688.20	Картометрический	0,1	-
286	2245692.50	423693.48	Картометрический	0,1	-
287	2245681.86	423704.28	Картометрический	0,1	-
288	2245672.06	423714.00	Картометрический	0,1	-
289	2245664.67	423721.45	Картометрический	0,1	-
290	2245653.32	423732.74	Картометрический	0,1	-
291	2245645.37	423740.78	Картометрический	0,1	-
292	2245639.13	423747.33	Картометрический	0,1	-

Раздел 2

Сведения о местоположении границ объекта

Обозначение характерных точек границ	Координаты, м		Метод определения координат характерной точки	Средняя квадратическая погрешность положения характерной точки (Mf), м	Описание обозначения точки на местности (при наличии)
	X	Y			
1	2	3	4	5	6
293	2245619.56	423766.71	Картометрический	0,1	-
294	2245611.78	423774.41	Картометрический	0,1	-
295	2245600.91	423785.74	Картометрический	0,1	-
296	2245597.43	423788.99	Картометрический	0,1	-
297	2245593.77	423793.18	Картометрический	0,1	-
298	2245590.90	423796.55	Картометрический	0,1	-
299	2245589.55	423799.14	Картометрический	0,1	-
300	2245590.79	423801.15	Картометрический	0,1	-
301	2245592.28	423800.95	Картометрический	0,1	-
302	2245593.54	423800.20	Картометрический	0,1	-
303	2245595.56	423798.52	Картометрический	0,1	-
304	2245597.15	423797.17	Картометрический	0,1	-
305	2245603.92	423790.37	Картометрический	0,1	-
306	2245607.55	423786.27	Картометрический	0,1	-
307	2245611.66	423782.14	Картометрический	0,1	-
308	2245616.51	423776.54	Картометрический	0,1	-
309	2245621.54	423771.27	Картометрический	0,1	-
310	2245627.89	423765.08	Картометрический	0,1	-
311	2245637.26	423755.64	Картометрический	0,1	-
312	2245642.85	423750.31	Картометрический	0,1	-
313	2245653.85	423739.16	Картометрический	0,1	-
314	2245662.34	423730.45	Картометрический	0,1	-
315	2245670.40	423722.60	Картометрический	0,1	-
316	2245681.19	423711.97	Картометрический	0,1	-
317	2245684.80	423708.05	Картометрический	0,1	-
318	2245691.51	423701.04	Картометрический	0,1	-
319	2245696.91	423697.10	Картометрический	0,1	-
320	2245703.92	423689.10	Картометрический	0,1	-
321	2245709.34	423683.96	Картометрический	0,1	-
322	2245715.80	423677.00	Картометрический	0,1	-

Раздел 2

Сведения о местоположении границ объекта

Обозначение характерных точек границ	Координаты, м		Метод определения координат характерной точки	Средняя квадратическая погрешность положения характерной точки (Mf), м	Описание обозначения точки на местности (при наличии)
	X	Y			
1	2	3	4	5	6
323	2245722.44	423670.14	Картометрический	0,1	-
324	2245731.59	423661.24	Картометрический	0,1	-
325	2245741.49	423651.00	Картометрический	0,1	-
326	2245747.06	423645.42	Картометрический	0,1	-
327	2245757.82	423634.78	Картометрический	0,1	-
328	2245766.01	423625.68	Картометрический	0,1	-
329	2245793.55	423596.78	Картометрический	0,1	-
330	2245824.54	423564.78	Картометрический	0,1	-
331	2245835.49	423554.97	Картометрический	0,1	-
271	2245838.77	423551.44	Картометрический	0,1	-
332	2245940.41	423909.17	Картометрический	0,1	-
333	2245901.51	423862.97	Картометрический	0,1	-
334	2245900.83	423862.16	Картометрический	0,1	-
335	2245895.42	423860.12	Картометрический	0,1	-
336	2245869.73	423829.46	Картометрический	0,1	-
337	2245848.02	423856.36	Картометрический	0,1	-
338	2245824.09	423886.01	Картометрический	0,1	-
339	2245884.08	423952.21	Картометрический	0,1	-
332	2245940.41	423909.17	Картометрический	0,1	-
340	2244453.18	424350.78	Картометрический	0,1	-
341	2244454.50	424349.29	Картометрический	0,1	-
342	2244446.40	424341.43	Картометрический	0,1	-
343	2244445.35	424343.18	Картометрический	0,1	-
340	2244453.18	424350.78	Картометрический	0,1	-
344	2244923.52	424409.13	Картометрический	0,1	-
345	2244925.51	424409.13	Картометрический	0,1	-
346	2244925.51	424407.14	Картометрический	0,1	-
347	2244923.52	424407.14	Картометрический	0,1	-
344	2244923.52	424409.13	Картометрический	0,1	-
348	2244921.38	424416.78	Картометрический	0,1	-

Раздел 2

Сведения о местоположении границ объекта

Обозначение характерных точек границ	Координаты, м		Метод определения координат характерной точки	Средняя квадратическая погрешность положения характерной точки (Mf), м	Описание обозначения точки на местности (при наличии)
	X	Y			
1	2	3	4	5	6
349	2244923.37	424416.78	Картометрический	0,1	-
350	2244923.37	424414.79	Картометрический	0,1	-
351	2244921.38	424414.79	Картометрический	0,1	-
348	2244921.38	424416.78	Картометрический	0,1	-
352	2244916.95	424436.08	Картометрический	0,1	-
353	2244918.07	424434.44	Картометрический	0,1	-
354	2244914.79	424432.20	Картометрический	0,1	-
355	2244913.67	424433.84	Картометрический	0,1	-
352	2244916.95	424436.08	Картометрический	0,1	-

3. Сведения о характерных точках части (частей) границы объекта

Обозначение характерных точек границ	Координаты, м		Метод определения координат характерной точки	Средняя квадратическая погрешность положения характерной точки (Mf), м	Описание обозначения точки на местности (при наличии)
	X	Y			
1	2	3	4	5	6
-	-	-	-	-	-

Раздел 3

Сведения о местоположении измененных (уточненных) границ объекта

1. Система координат -

2. Сведения о характерных точках границ объекта

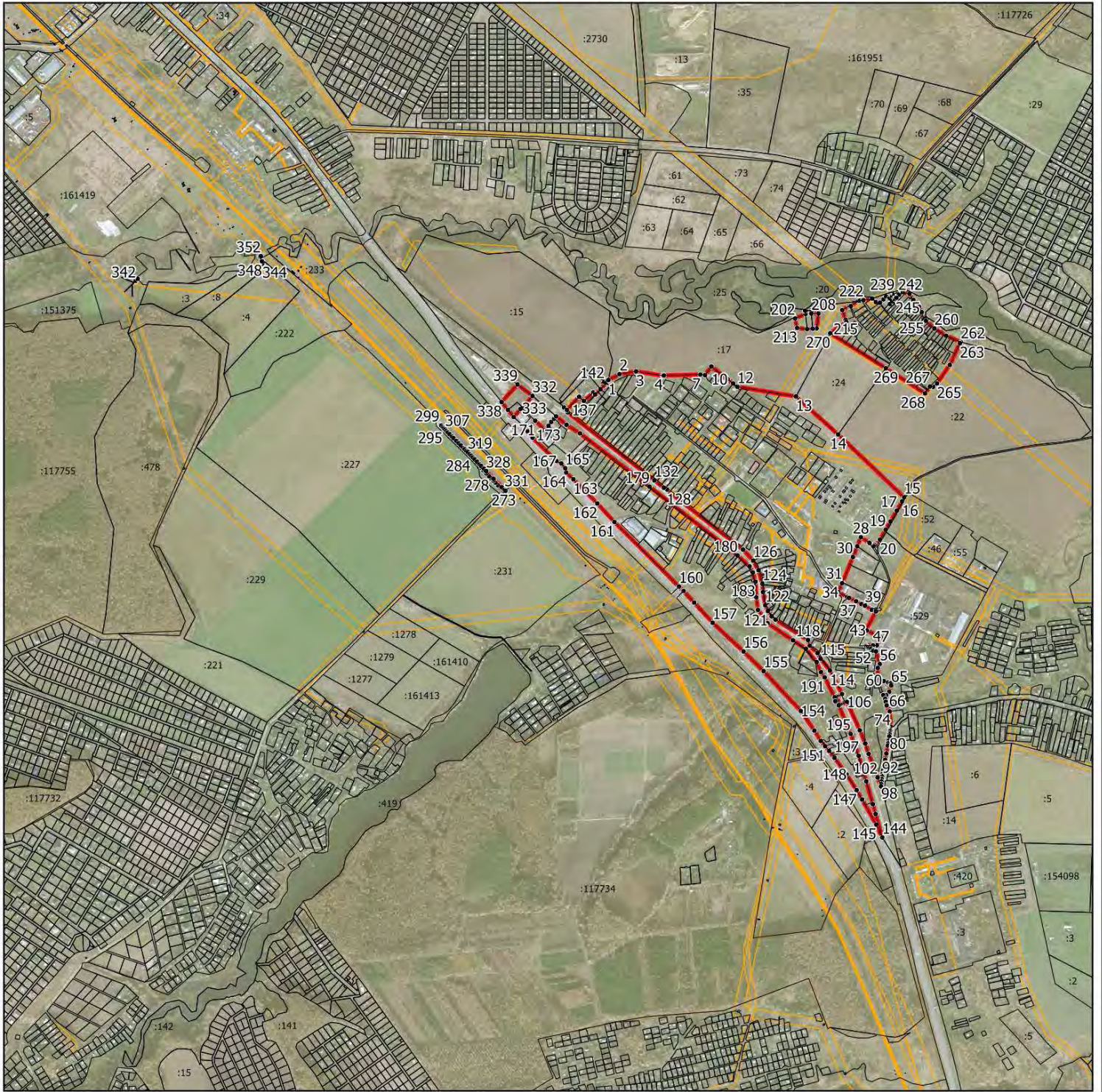
Обозначение характерных точек границ	Существующие координаты, м		Измененные (уточненные) координаты, м		Метод определения координат характерной точки	Средняя квадратическая погрешность положения характерной точки (Mf), м	Описание обозначения точки на местности (при наличии)
	X	Y	X	Y			
1	2	3	4	5	6	7	8
-	-	-	-	-	-	-	

3. Сведения о характерных точках части (частей) границы объекта

Обозначение характерных точек границ	Существующие координаты, м		Измененные (уточненные) координаты, м		Метод определения координат характерной точки	Средняя квадратическая погрешность положения характерной точки (Mf), м	Описание обозначения точки на местности (при наличии)
	X	Y	X	Y			
1	2	3	4	5	6	7	8
-	-	-	-	-	-	-	






Раздел 4

План границ объекта



Масштаб 1:20 000

Условные обозначения:

-  - граница объекта, местоположение которого описано
-  - границы муниципальных образований
-  - границы зон с особыми условиями использования территорий
-  - границы земельных участков по сведениям ЕГРН
-  - поворотная точка границ объекта

Подпись _____ Дата « _____ » _____ 20__ г.

Место для оттиска печати лица, составившего описание местоположения границ объекта

ОПИСАНИЕ МЕСТОПОЛОЖЕНИЯ ГРАНИЦ

с. Юсупово

(наименование объекта, местоположение границ которого описано (далее - объект))

Раздел 1

Сведения об объекте

№ п/п	Характеристики объекта	Описание характеристик
1	2	3
1.	Местоположение объекта	Московская область, Раменский городской округ
2.	Площадь объекта +/- величина погрешности определения площади (Р +/- Дельта Р)	171260 кв. м ± 145 кв. м
3.	Иные характеристики объекта	

Раздел 2

Сведения о местоположении границ объекта

1. Система координат МСК-50, зона 2

2. Сведения о характерных точках границ объекта

Обозначение характерных точек границ	Координаты, м		Метод определения координат характерной точки	Средняя квадратическая погрешность положения характерной точки (Мт), м	Описание обозначения точки на местности (при наличии)
	X	Y			
1	2	3	4	5	6
Участок 1					
1	2242698.27	418976.82	Картометрический	0,1	-
2	2242694.10	418981.99	Картометрический	0,1	-
3	2242726.51	418977.78	Картометрический	0,1	-
4	2242755.90	418982.91	Картометрический	0,1	-
5	2242758.83	418987.28	Картометрический	0,1	-
6	2242762.15	418987.86	Картометрический	0,1	-
7	2242765.17	418992.36	Картометрический	0,1	-
8	2242764.56	419009.77	Картометрический	0,1	-
9	2242765.78	419011.50	Картометрический	0,1	-
10	2242773.58	419013.18	Картометрический	0,1	-
11	2242778.53	419017.85	Картометрический	0,1	-
12	2242779.84	419018.14	Картометрический	0,1	-
13	2242796.04	419033.42	Картометрический	0,1	-
14	2242798.07	419035.42	Картометрический	0,1	-
15	2242796.73	419059.28	Картометрический	0,1	-
16	2242799.56	419070.75	Картометрический	0,1	-
17	2242816.73	419083.68	Картометрический	0,1	-
18	2242845.76	419121.74	Картометрический	0,1	-
19	2242834.00	419137.97	Картометрический	0,1	-
20	2242812.81	419142.85	Картометрический	0,1	-
21	2242777.50	419141.81	Картометрический	0,1	-
22	2242772.46	419146.90	Картометрический	0,1	-
23	2242777.14	419154.60	Картометрический	0,1	-
24	2242789.35	419168.84	Картометрический	0,1	-
25	2242952.53	419188.72	Картометрический	0,1	-
26	2242985.95	419190.23	Картометрический	0,1	-

Раздел 2

Сведения о местоположении границ объекта

Обозначение характерных точек границ	Координаты, м		Метод определения координат характерной точки	Средняя квадратическая погрешность положения характерной точки (Mf), м	Описание обозначения точки на местности (при наличии)
	X	Y			
1	2	3	4	5	6
27	2243078.23	419186.54	Картометрический	0,1	-
28	2243078.28	419164.56	Картометрический	0,1	-
29	2243113.28	419162.28	Картометрический	0,1	-
30	2243119.16	419162.98	Картометрический	0,1	-
31	2243118.56	419130.25	Картометрический	0,1	-
32	2243155.89	419007.64	Картометрический	0,1	-
33	2243167.86	418965.50	Картометрический	0,1	-
34	2243177.24	418927.97	Картометрический	0,1	-
35	2243178.71	418896.39	Картометрический	0,1	-
36	2243181.16	418832.94	Картометрический	0,1	-
37	2243187.95	418782.75	Картометрический	0,1	-
38	2243188.70	418765.13	Картометрический	0,1	-
39	2243194.62	418758.87	Картометрический	0,1	-
40	2243069.27	418755.32	Картометрический	0,1	-
41	2243062.93	418755.32	Картометрический	0,1	-
42	2243051.60	418755.32	Картометрический	0,1	-
43	2243053.39	418624.43	Картометрический	0,1	-
44	2243064.45	418617.62	Картометрический	0,1	-
45	2243038.52	418606.34	Картометрический	0,1	-
46	2242988.09	418596.70	Картометрический	0,1	-
47	2242909.11	418573.22	Картометрический	0,1	-
48	2242883.10	418555.47	Картометрический	0,1	-
49	2242860.42	418491.12	Картометрический	0,1	-
50	2242809.59	418447.85	Картометрический	0,1	-
51	2242812.47	418461.51	Картометрический	0,1	-
52	2242824.83	418484.90	Картометрический	0,1	-
53	2242849.66	418562.12	Картометрический	0,1	-
54	2242898.52	418661.31	Картометрический	0,1	-
55	2242898.71	418668.36	Картометрический	0,1	-
56	2242902.19	418676.00	Картометрический	0,1	-

Раздел 2

Сведения о местоположении границ объекта

Обозначение характерных точек границ	Координаты, м		Метод определения координат характерной точки	Средняя квадратическая погрешность положения характерной точки (Mf), м	Описание обозначения точки на местности (при наличии)
	X	Y			
1	2	3	4	5	6
57	2242904.18	418708.41	Картометрический	0,1	-
58	2242912.77	418729.57	Картометрический	0,1	-
59	2242919.39	418744.79	Картометрический	0,1	-
60	2242907.84	418767.57	Картометрический	0,1	-
61	2242902.20	418778.59	Картометрический	0,1	-
62	2242908.66	418823.48	Картометрический	0,1	-
63	2242879.51	418828.19	Картометрический	0,1	-
64	2242873.44	418830.40	Картометрический	0,1	-
65	2242872.79	418830.25	Картометрический	0,1	-
66	2242870.29	418900.22	Картометрический	0,1	-
67	2242820.82	418856.11	Картометрический	0,1	-
68	2242818.26	418867.69	Картометрический	0,1	-
69	2242845.31	418899.14	Картометрический	0,1	-
70	2242829.02	418935.34	Картометрический	0,1	-
71	2242840.97	418955.97	Картометрический	0,1	-
72	2242827.22	418996.52	Картометрический	0,1	-
73	2242842.42	419010.99	Картометрический	0,1	-
74	2242824.76	419001.65	Картометрический	0,1	-
75	2242819.77	418994.72	Картометрический	0,1	-
76	2242809.67	418976.16	Картометрический	0,1	-
77	2242804.45	418954.46	Картометрический	0,1	-
78	2242797.65	418943.81	Картометрический	0,1	-
79	2242803.26	418935.62	Картометрический	0,1	-
80	2242759.13	418925.11	Картометрический	0,1	-
81	2242736.52	418934.25	Картометрический	0,1	-
82	2242733.36	418937.64	Картометрический	0,1	-
83	2242732.51	418949.30	Картометрический	0,1	-
84	2242733.16	418961.96	Картометрический	0,1	-
85	2242732.78	418963.58	Картометрический	0,1	-
86	2242730.57	418969.13	Картометрический	0,1	-

Раздел 2

Сведения о местоположении границ объекта

Обозначение характерных точек границ	Координаты, м		Метод определения координат характерной точки	Средняя квадратическая погрешность положения характерной точки (Mf), м	Описание обозначения точки на местности (при наличии)
	X	Y			
1	2	3	4	5	6
87	2242718.72	418975.78	Картометрический	0,1	-
1	2242698.27	418976.82	Картометрический	0,1	-

3. Сведения о характерных точках части (частей) границы объекта

Обозначение характерных точек границ	Координаты, м		Метод определения координат характерной точки	Средняя квадратическая погрешность положения характерной точки (Mf), м	Описание обозначения точки на местности (при наличии)
	X	Y			
1	2	3	4	5	6
-	-	-	-	-	-

Раздел 3

Сведения о местоположении измененных (уточненных) границ объекта

1. Система координат -

2. Сведения о характерных точках границ объекта

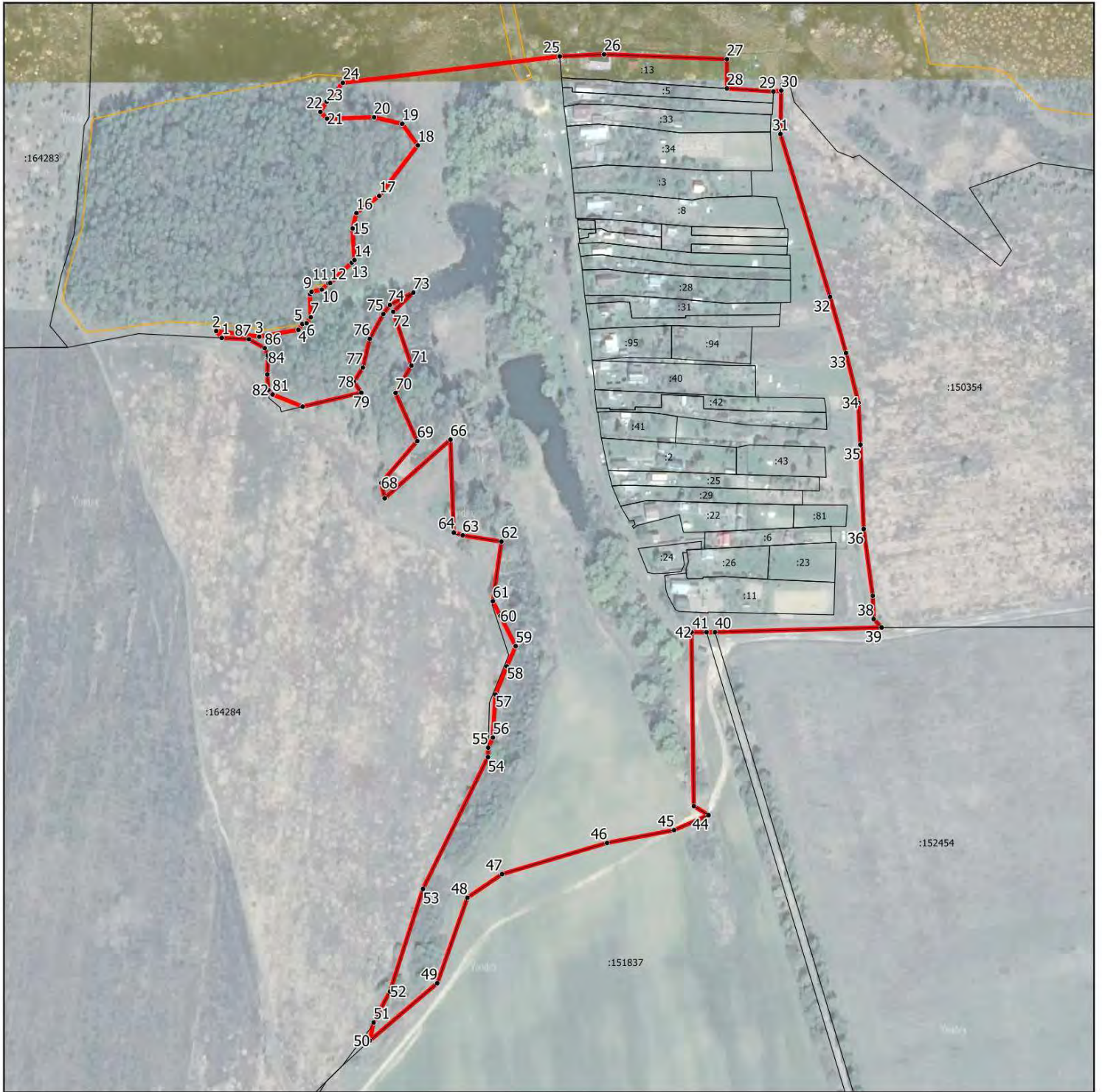
Обозначение характерных точек границ	Существующие координаты, м		Измененные (уточненные) координаты, м		Метод определения координат характерной точки	Средняя квадратическая погрешность положения характерной точки (Mf), м	Описание обозначения точки на местности (при наличии)
	X	Y	X	Y			
1	2	3	4	5	6	7	8
-	-	-	-	-	-	-	

3. Сведения о характерных точках части (частей) границы объекта

Обозначение характерных точек границ	Существующие координаты, м		Измененные (уточненные) координаты, м		Метод определения координат характерной точки	Средняя квадратическая погрешность положения характерной точки (Mf), м	Описание обозначения точки на местности (при наличии)
	X	Y	X	Y			
1	2	3	4	5	6	7	8
-	-	-	-	-	-	-	

Раздел 4

План границ объекта



Масштаб 1:4 000

Условные обозначения:

- - граница объекта, местоположение которого описано
- - границы муниципальных образований
- - границы зон с особыми условиями использования территорий
- - границы земельных участков по сведениям ЕГРН
- - поворотная точка границ объекта

Подпись _____ Дата « ____ » _____ 20__ г.

Место для оттиска печати лица, составившего описание местоположения границ объекта