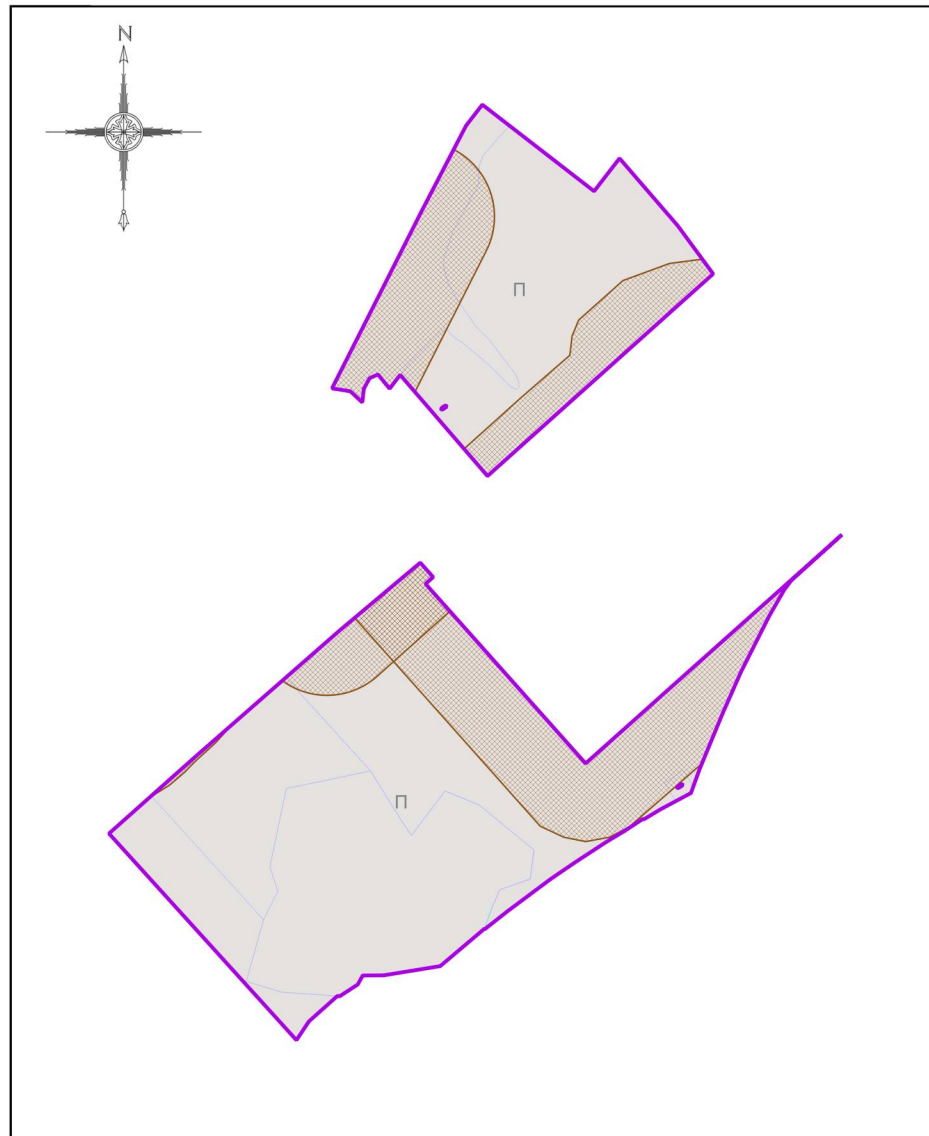





**ВНЕСЕНИЕ ИЗМЕНЕНИЙ В ПРАВИЛА ЗЕМЛЕПОЛЬЗОВАНИЯ И ЗАСТРОЙКИ ТЕРРИТОРИИ (ЧАСТИ ТЕРРИТОРИИ) РАМЕНСКОГО ГОРОДСКОГО ОКРУГА МОСКОВСКОЙ ОБЛАСТИ ПРИМЕНИТЕЛЬНО К ЗЕМЕЛЬНЫМ УЧАСТКАМ С КАДАСТРОВЫМИ НОМЕРАМИ 50:23:0040537:11, 50:23:0040537:339, 50:23:0040332:151, 50:23:0040537:335, 50:23:0040537:342, 50:23:0040332:488**

КАРТА ГРАДОСТРОИТЕЛЬНОГО ЗОНИРОВАНИЯ С ОТОБРАЖЕНИЕМ ГРАНИЦ НАСЕЛЕННЫХ ПУНКТОВ, ГРАНИЦ ЗОН С ОСОБЫМИ УСЛОВИЯМИ ИСПОЛЬЗОВАНИЯ ТЕРРИТОРИЙ, ГРАНИЦ ТЕРРИТОРИЙ ОБЪЕКТОВ КУЛЬТУРНОГО НАСЛЕДИЯ И ГРАНИЦ ТЕРРИТОРИЙ ИСТОРИЧЕСКИХ ПОСЕЛЕНИЙ (ПО СВЕДЕНИЯМ ИСОГД МО)



**Условные обозначения:**

**Границы**

-  Разработки
-  Земельных участков (по данным ЕГРН)
-  Территориальных зон

**Территориальные зоны**

-  П - Производственная зона

**Зоны с особыми условиями использования территорий**

-  Санитарно-защитная зона предприятий, сооружений и иных объектов

**Подписи территориальных зон**

- П - Виды территориальных зон

Должность	ФИО	Подпись	Дата	Договор от 20.02.2024 №34-2024			
Нач. отд. ПЗЗ ЦОГД	Д.М. Пападопулос			Московская область, Раменский городской округ			
ГИП отд. ПЗЗ ЦОГД	Д.А. Косенко						
ГИП отд. ПЗЗ ЦОГД	А.В. Склярова						
ГИП отд. ПЗЗ ЦОГД	О.Б. Миронова						
Вед. инж. отд. ПЗЗ ЦОГД	В.Ю. Пармонов						
				Внесение изменений в Правила землепользования и застройки территории (части территории) Раменского городского округа Московской области применительно к земельным участкам с кадастровыми номерами 50:23:0040537:11, 50:23:0040537:339, 50:23:0040332:151, 50:23:0040537:335, 50:23:0040537:342, 50:23:0040332:488	Стадия	Лист	Листов
					ГД	2.1	4
Проверил	Д.М. Пападопулос			Карта градостроительного зонирования с отображением границ населенных пунктов, границ зон с особыми условиями использования территорий, границ территорий объектов культурного наследия и границ территорий исторических поселений (по сведениям ИСОГД МО) Масштаб 1:10000	НИИПИ ↑ градостроительства <b>ГАУ МО «НИИПИ градостроительства»</b>		