

Приложение №1
к постановлению Администрации
Раменского городского округа
Московской области
от 22.07.2024 № 2706

МАСТЕР-ПЛАН

КОМПЛЕКСНОГО РАЗВИТИЯ ТЕРРИТОРИИ

ПО АДРЕСУ:

Московская область, Раменский городской округ,
г. Раменское, ул. Чугунова, ул. Крымская

ПОЯСНИТЕЛЬНАЯ ЗАПИСКА

1. ОПИСАНИЕ ГРАНИЦ ТЕРРИТОРИИ КОМПЛЕКСНОГО РАЗВИТИЯ
2. ОБОСНОВАНИЕ ВОЗМОЖНОСТИ ОСУЩЕСТВЛЕНИЯ КРТ
3. СВЕДЕНИЯ О РАСПОЛОЖЕННЫХ НА ТЕРРИТОРИИ КРТ СНОСИМЫХ И СОХРАНЯЕМЫХ ОБЪЕКТАХ КАПИТАЛЬНОГО РАЗВИТИЯ НЕЖИЛОГО НАЗНАЧЕНИЯ
4. СВЕДЕНИЯ О ПРЕДОСТАВЛЯЕМОЙ ДЛЯ ПЕРЕСЕЛЕНИЯ ПЛОЩАДИ КВАРТИР
5. СВЕДЕНИЯ О НАЛИЧИИ ГРАДОСТРОИТЕЛЬНЫХ ОГРАНИЧЕНИЙ И ХАРАКТЕРИСТИКИ ЗОУИТ
6. СВЕДЕНИЯ О ПЛАНИРУЕМЫХ ОБЪЕКТАХ
7. ОПИСАНИЕ И ОБОСНОВАНИЕ ХАРАКТЕРИСТИК КОМПЛЕКСНОГО РАЗВИТИЯ ТЕРРИТОРИИ
В ТОМ ЧИСЛЕ:
 - 7.1. СУЩЕСТВУЮЩИХ СИСТЕМ СОЦИАЛЬНОГО ОБСЛУЖИВАНИЯ НАСЕЛЕНИЯ
 - 7.2. СУЩЕСТВУЮЩИХ СИСТЕМ ТРАНСПОРТНОГО ОБСЛУЖИВАНИЯ (УЛИЧНО-ДОРОЖНАЯ СЕТЬ)
 - 7.3. СВЕДЕНИЯ О СОСТАВЕ И КОЛИЧЕСТВЕННЫХ ХАРАКТЕРИСТИКАХ ОБЪЕКТОВ КОММУНАЛЬНОЙ ИНФРАСТРУКТУРЫ. ПРЕДВАРИТЕЛЬНАЯ ОЦЕНКА НАГРУЗОК НА ОБЪЕКТЫ КОММУНАЛЬНОЙ ИНФРАСТРУКТУРЫ. ПРЕДЛОЖЕНИЯ ПО РАЗВИТИЮ СИСТЕМ ОБЪЕКТОВ КОММУНАЛЬНОЙ ИНФРАСТРУКТУРЫ И ИНЖЕНЕРНО-ТЕХНИЧЕСКОГО ОБЕСПЕЧЕНИЯ
8. СВЕДЕНИЯ И ОБОСНОВАНИЕ ПРЕДЕЛЬНЫХ СРОКОВ ОСУЩЕСТВЛЕНИЯ ДЕЯТЕЛЬНОСТИ ПО КОМПЛЕКСНОМУ РАЗВИТИЮ ПРЕДЛАГАЕМОЙ ТЕРРИТОРИИ
9. ОПИСАНИЕ МЕРОПРИЯТИЙ, НАПРАВЛЕННЫХ НА СОЗДАНИЕ БЛАГОПРИЯТНЫХ УСЛОВИЙ ПРОЖИВАНИЯ ГРАЖДАН
10. ПРЕДЛОЖЕНИЯ И ОБОСНОВАНИЕ НЕОБХОДИМОСТИ ВКЛЮЧЕНИЯ В ГРАНИЦЫ КРТ ЗЕМЕЛЬНЫХ УЧАСТКОВ, НЕ ВХОДЯЩИХ В КРТ, УСТАНОВЛЕННЫЕ ПРАВИЛАМИ ЗЕМЛЕПОЛЬЗОВАНИЯ И ЗАСТРОЙКИ
11. СВЕДЕНИЯ И ОБОСНОВАНИЕ НЕОБХОДИМОСТИ ПРИВЛЕЧЕНИЯ СРЕДСТВ БЮДЖЕТА МОСКОВСКОЙ ОБЛАСТИ И/ИЛИ БЮДЖЕТА СООТВЕТСТВУЮЩЕГО ГОРОДСКОГО ОКРУГА МОСКОВСКОЙ ОБЛАСТИ
12. ПРЕДЛОЖЕНИЯ ПО БЛАГОУСТРОЙСТВУ ТЕРРИТОРИИ

ГРАФИЧЕСКИЕ МАТЕРИАЛЫ

1. МЕСТОПОЛОЖЕНИЕ ТЕРРИТОРИИ В ГРАНИЦАХ ГОРОДСКОГО ОКРУГА/НАСЕЛЕННОГО ПУНКТА.
2. СХЕМА СУЩЕСТВУЮЩЕГО ИСПОЛЬЗОВАНИЯ ТЕРРИТОРИИ
3. СХЕМА РАСПОЛОЖЕНИЯ СУЩЕСТВУЮЩИХ ЖИЛЫХ И НЕЖИЛЫХ ОБЪЕКТОВ КАПИТАЛЬНОГО СТРОИТЕЛЬСТВА
4. СХЕМА СОПОСТАВЛЕНИЯ ГРАНИЦ ТЕРРИТОРИИ КРТ С ГРАНИЦАМИ ТЕРРИТОРИАЛЬНЫХ ЗОН
5. СХЕМА ГРАНИЦ СУЩЕСТВУЮЩИХ ЗОУИТ И ИНЫХ ОГРАНИЧЕНИЙ
6. СХЕМА ПЛАНИРУЕМЫХ ГРАНИЦ КРТ И ЭЛЕМЕНТОВ ПЛАНИРОВОЧНОЙ СТРУКТУРЫ
7. СХЕМА РАСПОЛОЖЕНИЯ ПРЕДЛАГАЕМЫХ К РАЗМЕЩЕНИЮ ОБЪЕКТОВ РАЗЛИЧНОГО НАЗНАЧЕНИЯ
8. СХЕМА МЕРОПРИЯТИЙ КРТ, НАПРАВЛЕННЫХ НА СОЗДАНИЕ БЛАГОПРИЯТНЫХ УСЛОВИЙ ПРОЖИВАНИЯ ГРАЖДАН
9. СХЕМА РАСПОЛОЖЕНИЯ СУЩЕСТВУЮЩИХ И ПЛАНИРУЕМЫХ ОБЪЕКТОВ СОЦИАЛЬНОГО ОБСЛУЖИВАНИЯ
10. СХЕМА СУЩЕСТВУЮЩИХ И ПЛАНИРУЕМЫХ СИСТЕМ ТРАНСПОРТНОГО ОБСЛУЖИВАНИЯ ТЕРРИТОРИИ
11. СХЕМА РАЗВИТИЯ ИНФРАСТРУКТУРЫ ДЛЯ ВЕЛОСИПЕДНОГО ДВИЖЕНИЯ
12. СХЕМА ПЛАНИРУЕМОГО ОБЕСПЕЧЕНИЯ ТЕРРИТОРИИ ОБЪЕКТАМИ КОММУНАЛЬНОЙ ИНФРАСТРУКТУРЫ
13. СХЕМА ЭТАПОВ РЕАЛИЗАЦИИ СТРОИТЕЛЬСТВА
14. КОМПЛЕКСНАЯ СХЕМА БЛАГОУСТРОЙСТВА И ОЗЕЛЕНЕНИЯ ТЕРРИТОРИИ
15. ОБЪЕМНО-ПРОСТРАНСТВЕННЫЕ И ФАСАДНЫЕ РЕШЕНИЯ ПЛАНИРУЕМОЙ ЗАСТРОЙКИ
16. СХЕМА ПЕРЕСЕЛЕНИЯ

1. Описание границ территории комплексного развития и состав земельных участков, образующих территории комплексного развития.

Настоящий Мастер-план разработан в целях комплексного развития территорий (далее – КРТ), расположенных в Раменском городском округе, в юго-восточном секторе Московской области, в 30 км от г. Москвы, в г. Раменское.

Местоположение территории КРТ отображено в разделе "Графические материалы" на листе «Местоположение территории в границах городского округа/населенного пункта» настоящего Мастер – плана (стр. 47).

Рассматриваемая территория общей площадью 13,7557 га состоит из четырех несмежных между собой территорий: квартал реновации - площадка №1, стартовая площадка - площадка №2, территория под ДОУ - площадка №3, территория СОШ - площадка №4.

Площадка №1 - квартал реновации 1,4563 га расположен на землях неразграниченной государственной собственности в кадастровых кварталах 50:23:0110139, 50:23:0110143, 50:23:0110142 г. Раменское ограниченного улицами Спортивный проезд, Кирова, Праволинейная, Чугунова.

Территория ограничена:

с севера - улица Чугунова - автомобильная дорога (регионального значения "Раменское - ст. Бронницы-ММК")

с запада - существующая многоквартирная жилая застройка, проезд местного значения - ул. Кирова, далее ЗУ с КН 50:23:0110137:33, ВРИ - детский сад №7;

с востока - существующая многоэтажная жилая застройка;

с юга - земли неразграниченной государственной собственности, проезд местного значения ул. Кирова, существующая многоэтажная жилая застройка.

На территории площадки №1 расположены малоэтажные многоквартирные жилые дома по адресу г. Раменское ул. Кирова д.д. 4, 6, 8, 10, 12, 14, ул. Чугуново д. 29, признанные аварийными и предназначенные к сносу (см. таблицу 2).

В центральной части территории - ЗОУИТ- Охранная зона объекта «Газораспределительная сеть г. Раменское» с реестровым номером 50:00-6.173.

Подъезд к территории осуществляется по автомобильной дороге регионального значения "Раменское-ст. Бронницы-ММК".

Площадка №2 - общей площадью 7,0369 га состоит из земельных участков с кадастровыми номерами: 50:23:0000000:127415; 50:23:0110224:4431; 50:23:0110224:45; 50:23:0110224:3039; 50:23:0110224:246; и земель неразграниченной государственной собственности в кадастровых кварталах 50:23:0020266, 50:23:0110226, 50:23:0110224 и граничит:

с севера - с ЗУ с КН 50:23:0110224:4337, ВРИ Хранение автотранспорта (2.7.1);

с запада - ЗУ с КН 50:23:0110224:242, ВРИ под строительство детского сада, ЗУ с КН 50:23:0020266:228, ВРИ для ведения личного подсобного хозяйства и землями, государственная собственность на которые не разграничена;

с востока - ЗУ с КН 50:23:0110224:84, ВРИ под строительство производственной базы, ЗУ с КН 50:23:0110224:42, ВРИ под строительство промышленно-складского комплекса, ЗУ с КН 50:23:0110224:3025, ВРИ магазина (4.4); общественное питание (4.6), объекты гаражного назначения гаражи в ГСК "Автомобилист-5".

с юга - землями, государственная собственность на которые не разграничена и ЗУ с КН 50:23:0110224:52, ВРИ Под строительство производственной базы, ЗУ с КН 50:23:0110224:31, ВРИ под производственную базу, ЗУ с КН 50:23:0110224:4352, ВРИ под производственную базу, ЗУ с КН 50:23:0110224:44, ВРИ спорт, ЗУ с КН 50:23:0110224:4404, 50:23:0110224:4405, 50:23:0110224:4406, 50:23:0110224:4407 ВРИ "объекты торговли (торговые центры, торгово-развлекательные центры (комплексы))", "рынки", "магазины", "банковская и страховая деятельность", "общественное питание", "гостиничное обслуживание", "обслуживание автотранспорта", "выставочно-ярмарочная деятельность", далее УДС - ул. Красноармейская, а за ней ЗУ с КН ЗУ 50:23:0000000:162960 (расположено Центральное городское кладбище).

Рассматриваемая территория не попадает в СЗЗ от закрытого межпоселенческого кладбища "Центрально- городское" (см. Приложение стр. 1371).

Территория частично расположена в охранной зоне ВЛ 110 кВ "Сафоновская 1" от ПС "Сафоновская" до ПС "Донино", охранной зоне газовой распределительной сети от ГРС "Кратово", СЗЗ от предприятий. Подъезд к территории осуществляется по ул. местного значения - ул. Крымская, ул. Интернациональная имеющим выезд магистральную улицу общегородского значения - ул. Красноармейская.

Подъезд ко всем существующим участкам, ОКС будет обеспечен по УДС общего пользования или посредством установления сервитута на стадии разработки ДППТ.

Площадка №3 - общей площадью 1,3321 га состоит из земель неразграниченной государственной собственности в кадастровых кварталах 50:23:0110228, 50:23:0110224 расположена западнее Транспортного проезда и граничит:

Территория граничит:

с севера - ЗУ с КН 50:23:0110228:172, 50:23:0110228:28, 50:23:0110225:460, 50:23:0110228:38, 50:23:0110228:213 - участки ИЖС с существующей застройкой;

с запада - ЗУ с КН 50:23:0110224:89, ВРИ ИЖС, и земли, государственная собственность на которые не разграничена;

с юга - ЗУ с КН 50:23:0110224:17, ВРИ магазины (4.4), общественное питание (4.6), объекты дорожного сервиса (4.9.1), строительная промышленность (6.6), склад (6.9), автомобильный транспорт (7.2) и земли, государственная собственность на которые не разграничена;

с востока - земли, государственная собственность на которые не разграничена (охранная зона ВЛ 110 кВ "Сафононская 2" от ПС "Сафононская" до ПС "Донино"), далее - магистральная улица общегородского значения - ул. Транспортный проезд.

Территория полностью покрыта древесно-кустарниковой растительностью. Подъезд к территории осуществляется по автомобильной дороге местного значения - ул. Прудовая.

Площадка №4 - общей площадью 3,9304 га состоит из земельных участков с кадастровыми номерами: 50:23:0020217:1443, 50:23:0020217:166, 50:23:0000000:152120 и земель неразграниченной государственной собственности в кадастровых кварталах 50:23:0020217, 50:23:0110228.

На территории расположена существующая Дергаевская общеобразовательная школа №23 с пристройкой, которая планируется к реконструкции с увеличением ёмкости на 387 мест. Подъезд к территории осуществляется по автомобильным дорогам - улицам местного значения - ул. Октябрьская, имеющей выезд на улицы местного значения ул. Дергаевская, ул.Березовая просека, ул. Приборостроителей.

Территория граничит:

с севера, запада, востока - с индивидуальной жилой застройкой;

с юга - с многоквартирной жилой застройкой.

В соответствии со ст. 65 "Виды комплексного развития территории" Градостроительного кодекса Российской Федерации" от 29.12.2004 N 190-ФЗ (ред. от 29.12.2022г.) пп.3 вид комплексного развития это "комплексное развитие территории, осуществляемое в границах одного или нескольких элементов планировочной структуры, их частей, в которых расположены земельные участки, которые находятся в государственной либо муниципальной собственности, либо земельные участки, государственная собственность на которые не разграничена, в том числе с расположенными на них объектами капитального строительства, при условии, что такие земельные участки, объекты капитального строительства не обременены правами третьих лиц".

Ограничения (обременения) на рассматриваемые участки см. в таблице №4 " Градостроительные ограничения земельных участков", таблице №4.1 "Предложения по снятию и(или) сокращению ограничений использования территории".

Все обременения будут учтены при разработке проектной документации. Обременение в виде - охранная зона "Газораспределительная сеть г. Раменское" будет подлежать демонтажу и(или) переустройству (выносу) в связи с застройкой территории с внесением изменений в сведения об ограничении, содержащихся в ЕГРН.

Земельные участки включенные в границы территории комплексного развития (см. таблицу №1) должны быть освобождены от обременений на момент заключения договора по КРТ, для этого необходимо обеспечить изъятие земель у правообладателя и оформить передачу права за счет средств победителя торгов.

При реализации КРТ не будут нарушены права третьих лиц, обеспечена достаточность территории под сохраняемые МКД и отсутствует необходимость выполнения компенсационных мероприятий (создание м/м взамен ликвидируемых, детских и спортивных площадок для жителей сохраняемых МКД).

Граница квартала жилой застройки (площадка №1) определена в соответствии с красными линиями, утвержденными в составе ДППТ Распоряжением Министерства строительного комплекса Московской области от 25.04.2017г. №П59/405 "Об утверждении проекта планировки территории и проекта межевания территории по адресу: Московская область, Раменский муниципальный район, г. Раменское, ул. Кирова, д.5.

Предложения об установлении границ территорий комплексного развития представлены в разделе "Графические материалы" на листе "Схема существующего использования территории" (стр. 49-52).

Состав земельных участков, образующих территории комплексного развития с указанием: кадастровых номеров сформированных земельных участков, площади земельных участков (их частей), формы собственности земельных участков, наименования собственников, арендаторов, пользователей земельных участков с указанием реквизитов правоустанавливающих документов, препятствующих осуществлению комплексного развития территории в границах всех земельных участков, образующих территории комплексного развития отображены в таблице 1.

Таблица №1

СОСТАВ ЗЕМЕЛЬНЫХ УЧАСТКОВ, ОБРАЗУЮЩИХ ТЕРРИТОРИЮ КОМПЛЕКСНОГО РАЗВИТИЯ

№ п/п	Кадастровый номер земельного участка	Площадь земельного участка, кв. м	Категория земель земельного участка	Вид разрешенного использования земельного участка	Форма собственности з/уч	Наименование собственников, арендаторов, реквизиты док-тов	Согласие собственников на включение з/уч в состав территории КРТ
Площадка №1 - ул. Чугунова							
1.	Неразграниченная собственность	14563	Земли населенных пунктов		Неразграниченная государственная собственность		
Площадка №2 - ул. Крымская							
1.	50:23:0000000:127415	18790	Земли населенных пунктов	Под строительство физкультурно-оздоровительного комплекса и гаража стоянки	Муниципальная собственность	Согласно выписке из ЕГРН от 22.06.2023 № КУВИ-001/2023-144155756 Правообладатель: муниципальное образование "Раменский муниципальный район Московской области". Вид, № регистрации: Собственность, № 50-50/023-50/023/006/2016-306/1 от 20.02.2016. Представлено письмо администрации Раменского г.о. Московской области от 16.05.23 № 1242 о расторжении договора аренды ЗУ № 50:23:0000000:127415 (см. Приложение стр. 1158)	-
2.	50:23:0110224:3039	8 078	Земли населенных пунктов	Объекты придорожного сервиса	Неразграниченная государственная собственность	Согласно выписке из ЕГРН от 22.06.2023 № КУВИ-001/2023-144161976 Сведения о зарегистрированных правах, отсутствуют.	-
3.	50:23:0110224:246	5 774	Земли населенных пунктов	Объекты придорожного сервиса	Неразграниченная государственная собственность	Согласно представленной выписке из ЕГРН от 26.06.2023г. № КУВИ-001/2023-144163719 Сведения о зарегистрированных правах, отсутствуют.	-
4.	50:23:0110224:45	5000	Земли населенных пунктов	размещение гаражного комплекса	Неразграниченная государственная собственность	Согласно представленной выписке из ЕГРН от 22.06.2023г. № КУВИ-001/2023-144159853: Сведения о зарегистрированных правах, отсутствуют.	-
5.	50:23:0110224:4431	1166	Земли населенных пунктов	под автостоянку	Частная собственность	Согласно выписке ЕГРН от 22.06.2023г. № КУВИ-001/2023-144158101 Вид, № регистрации: Собственность Иванова П.Е: 50:23:0110224:4431-50/145/2023-1 от 16.05.2023. Представлено согласие правообладателя на включение ЗУ в проект КРТ.	Представлено согласие правообладателя на включение ЗУ в проект КРТ. Письмо Администрации Раменского г.о. №143-01 ИСХ - 9144 от 05.05.23г. Согласие Иванова П.Е. от 18.05.2023 (см. Приложения - стр. 1156)
6.	Неразграниченная собственность	31567	Земли населенных пунктов		Неразграниченная государственная собственность		
Площадка №3 под размещение							

ДОУ							
7.	Неразграниченная собственность	13321	Земли населенных пунктов		Неразграниченная государственная собственность		
Площадка № 4 под размещение СОШ							
8.	50:23:0000000:152120	13 000	Земли населенных пунктов	Под строительство Дергаевской основной общеобразователь- ной школы	Муниципальная собственность	Согласно выписке из ЕГРН от 22.06.2023г. № КУВИ-001/2023-144166128, постоянное (бессрочное) пользование: Учреждение Муниципальное общеобразовательное учреждение Дергаевская средняя общеобразовательная школа №23, (рег. запись от 23.06.2017 № 50:23:0000000:152120-50/023/2017-2)	-
9.	50:23:0020217:166	14995	Земли населенных пунктов	Для неполной средней школы	Муниципальная собственность	Согласно выписке из ЕГРН от 22.06.2023г. № КУВИ-001/2023-144168883 постоянное (бессрочное) пользование: Учреждение Муниципальное общеобразовательное учреждение Дергаевская средняя общеобразовательная школа №23, (рег. запись от 28.03.2017 № 50:23:0020217:166-50/023/2017-2)	-
10.	50:23:0020217:1443	5800	Земли населенных пунктов	Под строительство спортивной площадки Дергаевской основной общеобразователь- ной школы	Муниципальная собственность	Согласно выписке из ЕГРН от 22.06.2023г. № КУВИ-001/2023-144170731, постоянное (бессрочное) пользование: Учреждение Муниципальное общеобразовательное учреждение Дергаевская средняя общеобразовательная школа №23, (рег. запись от 28.03.2017 № 50:23:0020217:1443-50/023/2017-2)	-
11.	Неразграниченная собственность	5509	Земли населенных пунктов		Муниципальная собственность		

Перечень координат характерных точек границ земельных участков КРТ

Координаты участка КРТ №1

Номер точки	X	Y
1	448960.9775	2232455.3437
2	448939.6954	2232476.9212
3	448923.3739	2232493.4703
4	448862.3813	2232447.4654
5	448791.0522	2232542.1960
6	448765.0837	2232522.5094
7	448727.0191	2232574.9973
8	448727.0191	2232574.9973
9	448698.9700	2232554.9700
10	448714.2700	2232555.6600
11	448773.9400	2232474.9600
12	448837.6833	2232384.6975
13	448846.4566	2232372.5044
14	448849.9378	2232367.7486
15	448850.7630	2232375.9665
16	448949.3820	2232455.2503

Координаты участка КРТ №3

Номер точки	X	Y
1	448379.91	2236428.21
2	448435.07	2236342.64
3	448426.57	2236336.75
4	448442.27	2236313.40
5	448520.03	2236359.93
6	448535.66	2236369.52
7	448533.74	2236374.96
8	448527.28	2236396.67
9	448521.17	2236418.31
10	448514.62	2236439.96
11	448507.19	2236464.46

Координаты участка КРТ №2

Номер точки	X	Y
1	448203.2992	2236182.3075
2	448171.0800	2236172.3300
3	448027.7900	2236127.9600
4	448029.9700	2236120.9900
5	448006.6458	2236098.3140
6	447972.8430	2236065.4505
7	447936.0500	2236029.6800
8	447936.2701	2236022.5360
9	447846.7100	2236002.4300
10	447843.3500	2236001.6600
11	447854.8600	2235950.4400
12	447865.6300	2235914.8500
13	447889.7100	2235812.6500
14	447888.9400	2235770.8000
15	447913.6600	2235781.8900
16	447934.9200	2235792.2000
17	447986.8400	2235813.2900
18	448009.1700	2235820.7800
19	448011.1600	2235818.6300
20	448034.2200	2235779.7100
21	448052.4000	2235749.0100
22	448070.2400	2235718.8900
23	448060.8000	2235714.7700
24	448099.9100	2235648.1700
25	448100.1700	2235647.7500
26	448059.2819	2235620.3813
27	448045.5300	2235640.8300
28	447991.8886	2235604.7367
29	448035.0200	2235473.1000
30	448053.8800	2235402.9800
31	448071.8100	2235388.1400
32	448091.4600	2235342.7900

33	448105.2200	2235414.1900
34	448103.8600	2235422.1500
35	448101.6000	2235441.6400
36	448101.3200	2235444.1200
37	448101.1300	2235446.6900
38	448102.1400	2235448.7200
39	448106.8400	2235451.8000
40	448116.4000	2235456.0400
41	448116.9400	2235456.7000
42	448114.8494	2235470.9811
43	448267.2400	2235568.1200
44	448230.3500	2235631.7900
45	448198.5190	2235612.7116
46	448193.1800	2235621.4600
47	448187.7285	2235630.7297
48	448180.7591	2235642.5803
49	448171.8200	2235637.3200
50	448140.7800	2235619.1100
51	448138.4600	2235623.1400
52	448020.7300	2235820.9500
53	448051.9100	2235839.7800
54	448064.3710	2235846.9606
55	448055.9600	2235861.9500
56	448038.1300	2235851.2900
57	448032.9700	2235848.2400
58	448034.6600	2235845.3900
59	448026.5900	2235840.6200
60	448024.6900	2235843.3400
61	448019.7200	2235840.3800
62	448012.7700	2235836.2800
63	447938.2300	2235961.7600
64	447920.8200	2235991.0800
65	447932.7600	2235997.8935
66	447947.3000	2236006.1300

67	447968.9900	2236018.8900
68	447964.7500	2236026.0000
69	447963.2360	2236028.6023
70	447959.4599	2236035.4432
71	447962.9388	2236044.4479
72	447967.1895	2236042.8057
73	448026.7276	2236077.9829
74	448037.5740	2236084.3914
75	448109.5668	2236139.3301
76	448108.2200	2236141.5300
77	448106.1100	2236140.2300
78	448102.3500	2236146.3500
79	448108.2700	2236149.9900
80	448112.0300	2236143.8800
81	448109.9200	2236142.5800
82	448116.8975	2236131.2584

Координаты участка КРТ №4

Номер точки	X	Y	Номер точки	X	Y
1	448754.09	2235411.90	27	448932.41	2235695.52
2	448763.64	2235435.01	28	448926.13	2235701.25
3	448759.58	2235437.00	29	448863.91	2235769.70
4	448769.47	2235465.55	30	448858.86	2235775.25
5	448778.09	2235496.45	31	448842.14	2235768.42
6	448814.16	2235478.24	32	448836.57	2235763.78
7	448816.15	2235482.00	33	448812.52	2235742.90
8	448818.94	2235487.43	34	448801.83	2235735.38
9	448826.92	2235502.08	35	448777.66	2235715.98
10	448834.69	2235497.67	36	448779.00	2235713.47
11	448842.13	2235511.55	37	448744.48	2235692.51
12	448849.23	2235507.47	38	448736.33	2235681.80
13	448859.92	2235526.76	39	448713.72	2235663.83
14	448857.96	2235528.12	40	448698.49	2235651.43
15	448861.30	2235533.52	41	448698.73	2235651.05
16	448865.29	2235539.96	42	448684.79	2235639.34
17	448869.34	2235546.50	43	448684.87	2235639.22
18	448881.88	2235585.49	44	448680.70	2235636.42
19	448848.15	2235609.46	45	448682.14	2235631.91
20	448879.40	2235644.89	46	448684.94	2235627.36
21	448877.59	2235647.60	47	448687.70	2235622.93
22	448881.43	2235651.37	48	448689.82	2235619.54
23	448881.94	2235651.85	49	448692.35	2235615.48
24	448898.92	2235668.96	50	448766.36	2235496.78
25	448924.36	2235694.60	51	448737.80	2235417.78
26	448927.15	2235691.14			

2. Обоснование возможности осуществления комплексного развития территории, планируемый вид комплексного развития территории. Обоснование необходимости принятия решения о комплексном развитии территории в отношении несмежных земельных участков в рамках одного Договора о комплексном развитии территории.

Мастер-планом предусматривается комплексное развитие территории жилой застройки, в границах нескольких элементов планировочной структуры (см. в разделе "Графические материалы" на листе "Схема планируемых границ комплексного развития территорий и элементов планировочной структуры" стр. 62 - 65).

Включение не смежных территорий (площадки №1, №2, №3, №4) в границы единой территории комплексного развития жилой застройки обусловлено:

- необходимостью обеспечения жилищных прав граждан при осуществлении комплексного развития территории жилой застройки и размещения стартовых многоквартирных домов для переселения;
- необходимостью создания необходимых условий для развития транспортной, социальной и инженерной инфраструктуры, благоустройства территории городского округа, повышения территориальной доступности такой инфраструктуры;
- необходимостью повышения эффективности использования территорий городских округов, в том числе формирования комфортной городской среды, создания мест обслуживания и мест приложения труда.

Не смежные территории площадок №1, №2 являются системообразующими, определяющие используемый вид комплексного развития территорий (далее – КРТ) жилой застройки. Формирование единой территории комплексного развития жилой застройки обусловлено ограниченностью размеров отдельных территорий и отсутствием возможности строительства стартовых многоквартирных домов (площадка №2) с созданием необходимой инфраструктуры для переселения из ветхих и аварийных многоквартирных домов в границах каждого из участков.

Включение в границы территории КРТ (площадка №1) жилых домов, соответствуют критериям, установленным Постановлением Правительства Московской области от 26.01.2021г. №29/3 "Положения о комплексном развитии территории в Московской области" (с изменениями на 13.04.2022г.) частью 2 "Условия и ограничения при принятии решения о комплексном развитии территории" п. 2.2.1 "Многоквартирные дома, признанные аварийными и подлежащими сносу или реконструкции".

В границах площадки №1 по адресам: Московская область, г. Раменское ул. Кирова д.4,6,8,10,12,14, ул. Чугунова д.29 расположены малоэтажные многоквартирные жилые дома 1948, 1950, 1951 годов постройки, признанные Постановлениями Администрации Раменского городского округа Московской области аварийными (см. таблицу №2.1) и предназначенные к сносу с последующим вовлечением освобождаемой территории в проект жилой застройки.

Переселение проживающих семей по адресу: Московская область, г.о. Раменское, г. Раменское, вблизи ул. Кирова и ул. Чугунова (размер квартир в расселяемых домах – 4396,7 кв.м, (см. таблицу №2.1) предусмотрено в планируемую к строительству многоэтажную жилую застройку, на территории площадки №2.

Согласно настоящему Мастер-плану на территории площадки №3 планируется строительство объекта социальной инфраструктуры - дошкольное образовательное учреждение (ДОУ) на 220 мест, на территории площадки №4 планируется строительство дополнительного учебного блока МОУ Дергаевская СОШ №23 с увеличением мощности на 387 мест.

Настоящим Мастер-планом предусмотрено освоение данных территорий, путем строительства жилой застройки и создания объектов обслуживания населения муниципального образования, объектов с местами приложения труда, благоустройства территории.

3. Сведения о расположенных на территории комплексного развития территории сносимых и сохраняемых объектов капитального развития нежилого назначения с указанием основания для включения их в границы территории комплексного развития и их основных характеристик, сведения о многоквартирных домах, подлежащих сносу.

Сведения о расположенных на территории комплексного развития сносимых объектах капитального развития нежилого назначения не указаны в связи с отсутствием таких объектов.

Сохраняемые объекты капитального развития нежилого назначения

Таблица №2

№ п/п	Объект	Адрес	Форма собственности	Состав собственников	Показатели
1	СОШ №23 (общеобразовательная школа)	Московская область, Раменский район, дер. Дергаево, ул. Октябрьская, д.73 б	Постоянное (бессрочное) пользование	Согласно выписке от 29.01.2023г. № КУВИ-001/2023-19934339 собственник - Муниципальное образование "Раменский муниципальный район Московской области" Собственность 50-50-23/006/2010-434 04.03.2010 00:00:00 Учреждение Муниципальное общеобразовательное учреждение Дергаевская средняя общеобразовательная школа №23, ИНН: 504009961 Оперативное управление 50-50-23/172/2010-216 22.10.2010 00:00:00	Количество этажей - 5, в т.ч. подземных - 1 Общая площадь - 13156,1 кв.м. Площадь застройки- 3536 кв.м Кол-во мест - 838 Планируется реконструкция - 387 мест Общая площадь - 5620 кв.м. Площадь застройки 1150 кв.м. Итого общая проектная мощность СОШ после реализации КРТ - 1225 мест
2	ТП №356	Московская область, Раменский район, дер. Дергаево. ул. Октябрьская, д.73б на территории Дергаевской СОШ №23	Собственность	Находится на балансе АО "Мособлэнерго"	В состав ТП входит блочная комплектная трансформаторная подстанция, электрооборудование 10кВ, 0,4кВ, силовые трансформаторы с установленной мощностью 2х1000кВА (см. Приложение письмо от АО "Мособлэнерго" №3174 от 06.07.2023г. стр. 1172) Общая площадь - 25 кв.м.
3	Вне квартальная теплосеть	К№50:23:0020217:1924 от ЦТП до общеобразовательной средней школы	Собственность	Раменского городского округа Московской области;	
4	Ливневая канализация	50:23:0000000:165984	Собственность	Раменского городского округа Московской области, в оперативном управлении МКУ "РамГидроСервис"	
5	Газовая распределительная сеть от ГРС "Кратово"	К№ 50:23:0000000:133442	Собственность	АО "Мособлгаз"	

Сведения о расположенных на территории комплексного развития территории, многоквартирных домах, подлежащих сносу, в т.ч. реквизиты решений о признании многоквартирного дома аварийным и подлежащим сносу, количества и размеров квартир, количества комнат в квартирах, общей площади жилых помещений, подлежащих расселению, количества и состава лиц, имеющих право принимать участие в голосовании на внеочередном общем собрании собственников по вопросу включения многоквартирного дома в решение о комплексном развитии территорий, указаны в таблице 2.1

Сведения о многоквартирных домах, подлежащих сносу.

Таблица №2.1

№ п/п	Адрес	Постановление, реквизиты	Общая площадь жилых помещений кв. м	Кол-во квартир	Размер квартир кв.м.	Кол-во комнат в квартирах					Кол-во и состав лиц, участвующих в голосовании
						1	2	3	4	5	
1	г. Раменское, ул. Кирова, д. 4	Постановление № 7001 от 11.09.2017г. о признании аварийным и подлежащим сносу (внесение изменений №4177 от 19.06.2018. №15307 от 03.11.2022г.)	486,5	16	743,4	-	12	4	-	-	-
2	г. Раменское, ул. Кирова, д. 6	Постановление № 9042 от 28.11.2017 г. о признании аварийным и подлежащим сносу (внесение изменений № 4185 от 19.06.2018, №15308 от 03.11.2022г.)	230,3	8	375,3	-	4	4	-	-	-
3	г. Раменское, ул. Кирова, д. 8	Постановление № 9041 от 28.11.2017 г. о признании аварийным и подлежащим сносу (внесение изменений №4186 от 19.06.2018г., №15309 от 03.11.2022г.)	423,1	16	694,1	8	4	4	-	-	-
4	г. Раменское, ул. Кирова, д. 10	Постановление № 6998 от 11.09.2017г. о признании аварийным и подлежащим сносу (внесение изменений №4178 от 19.06.2018г., №15310 от 03.11.2022г.)	233,4	8	369,2	3	1	4	-	-	-
5	г. Раменское, ул. Кирова, д. 12	Постановление № 7000 от 11.09.2017г. о признании аварийным и подлежащим сносу (внесение изменений № 4194 от 19.06.2018г., №15304 от 03.11.2022г.)	423,4	16	696,90	8	4	4	-	-	-
6	г. Раменское, ул. Кирова, д. 14	Постановление № 6999 от 11.09.2017г. о признании аварийным и подлежащим сносу (№ 4179 от 19.06.2018г., № 15311 от 03.11.2022г.)	564,8	14	828,4	-	5	7	2	-	-
7	г. Раменское, ул. Чугунова, д. 29	Постановление № 9040 от 28.11.2017г. о признании аварийным и подлежащим сносу (4189 от 19.06.2018г., №15331 от 03.11.2022г.)	422,8	16	689,4	8	4	4	-	-	-
			2784,3	94	4396,7	27	34	31	2		

4. Сведения о предоставляемой для переселения площади квартир.

В соответствии с Законом Московской области №309/2021-ОЗ "Об обеспечении жилищных прав граждан при осуществлении комплексного развития территории жилой застройки в Московской области" при осуществлении комплексного развития территории жилой застройки в Московской области собственники жилых помещений и наниматели жилых помещений по договорам социального найма, договорам найма жилых помещений жилищного фонда социального использования в многоквартирных домах в соответствии с частью 7 статьи 32 Жилищного кодекса Российской Федерации (с изменениями на 7 октября 2022 года) имеют право на получение равнозначного жилого помещения.

Под равнозначным жилым помещением для целей настоящей статьи понимается жилое помещение, одновременно соответствующее следующим требованиям:

1) жилая площадь такого помещения и количество комнат в таком жилом помещении не меньше жилой площади освобождаемого жилого помещения и количества комнат в освобождаемом жилом помещении, а общая площадь такого жилого помещения превышает общую площадь освобождаемого жилого помещения;

2) такое жилое помещение соответствует стандартам, установленным Правительством Московской области; 3) такое жилое помещение находится в многоквартирном доме, который расположен в том же городском округе Московской области, в котором расположен многоквартирный дом, включенный в границы территории жилой застройки, подлежащей комплексному развитию.

В порядке ч. 5 ст. 68 Градостроительного кодекса Российской Федерации и ч.7 ст.32 Жилищного кодекса Российской Федерации, застройщик предоставляет площадь квартир в размере **5680 кв.м.**, (уточняется на этапе разработки документации по планировке территории) для расселения аварийных и подлежащих сносу многоквартирных жилых домов в границах комплексного развития территории.

Жилые помещения, представляемые взамен освобождаемых жилых помещений в многоквартирных домах, подлежащих сносу, должны соответствовать условиям отнесения к стандартному жилью, установленными приказом Минстроя России от 29.04.2020 № 237/пр "Об утверждении условий отнесения жилых помещений к стандартному жилью", постановлением Правительства Московской области от 01.06.2021 N 435/18 "Об утверждении стандартов жилого помещения и комфортности проживания на территории Московской области".

Таблица №3

Ориентировочный перечень и площади квартир предоставляемых для переселения

Переселение домов	Площадь передаваемых квартир, кв.м.	
	1 комн.	2 комн.
Чугунова, 29	1 комн.	355,6
	2 комн.	178,5
	3 комн.	385,4
Кирова, 14	1 комн.	89,6
	2 комн.	230,1
	3 комн.	767,6
Кирова, 12	1 комн.	351,3
	2 комн.	227,8
	3 комн.	153,5
Кирова, 10	1 комн.	156,8
	2 комн.	0
	3 комн.	307,0
Кирова, 8	1 комн.	371,6
	2 комн.	197,8
	3 комн.	307,0
Кирова, 6	1 комн.	78,4
	2 комн.	227,8
	3 комн.	303,9
Кирова, 4	1 комн.	0
	2 комн.	686,4
	3 комн.	303,9
ИТОГО		5680

5. Сведения о наличии градостроительных ограничений и характеристики зон с особыми условиями использования территорий с предложениями по их снятию и/или сокращению при необходимости и соответствующим обоснованием.

Таблица № 4

Градостроительные ограничения земельных участков

№ п/п	Кадастровый номер земельного участка	Ограничение земельного участка
Площадка №1 - ул. Чугунова		
1	Не разграниченная собственность	<p>Граница квартала жилой застройки определена в соответствии с красными линиями, утвержденными в составе ДППТ Распоряжением Министерства строительного комплекса Московской области от 25.04.2017г. №П59/405 "Об утверждении проекта планировки территории и проекта межевания территории по адресу: Московская область, Раменский муниципальный район, г. Раменское, ул. Кирова, д.5.</p> <p>Охранная зона объекта «Газораспределительная сеть г. Раменское» кадастровый номер 50:23:0000000:130188.</p> <p>Приаэродромная территория аэродром Раменское - границы полос воздушных подходов Приаэродромная территория аэродром Домодедово - приаэродромная территория Зона с особыми условиями использования территорий - Приаэродромная территория аэродрома Москва (Домодедово) Охранная зона транспорта</p>
Площадка №2 - ул. Крымская		
1	50:23:0000000:127415	<p>Проект планировки территории, утвержденный постановлением Главы Раменского муниципального района МО №1301 от 24.12.2013 "Об утверждении проекта планировки территории под многоэтажное жилищное строительство (II очередь) Обществу с ограниченной ответственностью «МОСОБЛИНТЕРСТРОЙ» по адресу: Московская область, г.Раменское, ул.Приборостроителей".</p> <p>Приаэродромная территория аэродром Раменское - границы полос воздушных подходов Приаэродромная территория аэродром Домодедово - приаэродромная территория Охранная зона газовой распределительной сети от ГРС "Кратово" Зона с особыми условиями использования территорий - Приаэродромная территория аэродрома Москва (Домодедово) Охранная зона транспорта.</p>
2	50:23:0110224:3039	<p>Приаэродромная территория аэродром Раменское - границы полос воздушных подходов Приаэродромная территория аэродром Домодедово - приаэродромная территория Зона с особыми условиями использования территорий - Приаэродромная территория аэродрома Москва (Домодедово) Охранная зона транспорта</p> <p>В ЕГРН имеются записи об ограничениях (обременениях) не зарегистрированных в реестре прав: предусмотренные статьей 56 Земельного кодекса Российской Федерации; срок действия: с 22.05.2015 (реквизиты документа-основания: постановление "О порядке установления охранных зон объектов электросетевого хозяйства и особых условий использования земельных участков, расположенных в границах таких зон" от 24.02.2009 № 160 выдан: Правительство Российской Федерации); об установлении публичного сервитута в целях размещения существующего объекта электросетевого хозяйства – «ВЛ 110 кВ Донино – Сафоново 2 цепь» (от 02.06.2021 № 5642, выдан: Администрация Раменского городского округа Московской области, срок действия: с 28.09.2021); об установлении публичного сервитута в целях размещения</p>

		существующего объекта электросетевого хозяйства – «ВЛ 110 кВ Донино – Сафоново 1 цепь» (от 02.06.2021 № 5641 выдан: Администрация Раменского городского округа Московской области. срок действия: с 29.09.2021);
3	50:23:0110224:246	<p>Приаэродромная территория аэродром Раменское - границы полос воздушных подходов Приаэродромная территория аэродром Домодедово - приаэродромная территория Зона с особыми условиями использования территорий - Приаэродромная территория аэродрома Москва (Домодедово) Охранная зона транспорта</p> <p>В ЕГРН имеются записи об ограничениях (обременениях) не зарегистрированных в реестре прав: ограничения прав на земельный участок: предусмотренные статьей 56 Земельного кодекса Российской Федерации; срок действия: с 22.05.2015 (реквизиты документа-основания: постановление "О порядке установления охранных зон объектов электросетевого хозяйства и особых условий использования земельных участков, расположенных в границах таких зон" от 24.02.2009 № 160 выдан: Правительство Российской Федерации); об установлении публичного сервитута в целях размещения существующего объекта электросетевого хозяйства – «ВЛ 110 кВ Донино – Сафоново 2 цепь» (от 02.06.2021 № 5642, выдан: Администрация Раменского городского округа Московской области, срок действия: с 28.09.2021); об установлении публичного сервитута в целях размещения существующего объекта электросетевого хозяйства – «ВЛ 110 кВ Донино – Сафоново 1 цепь» (от 02.06.2021 № 5641 выдан: Администрация Раменского городского округа Московской области. срок действия: с 29.09.2021)</p>
4	50:23:0110224:45	<p>Проект планировки территории, утвержденный постановлением Главы Раменского муниципального района МО №1301 от 24.12.2013 "Об утверждении проекта планировки территории под многоэтажное жилищное строительство (II очередь) Обществу с ограниченной ответственностью «МОСОБЛИНТЕРСТРОЙ» по адресу: Московская область, г.Раменское, ул.Приборостроителей".</p> <p>Приаэродромная территория аэродром Раменское - границы полос воздушных подходов Приаэродромная территория аэродром Домодедово - приаэродромная территория Зона с особыми условиями использования территорий - Приаэродромная территория аэродрома Москва (Домодедово) Охранная зона транспорта.</p> <p>В ЕГРН имеется запись об установленных публичных сервитутах в целях размещения существующего объекта электросетевого хозяйства – «ВЛ 110 кВ Донино – Сафоново 2 цепь» (постановление Администрации Раменского городского округа Московской области от 02.06.2021 № 5642, срок действия: с 28.09.2021), а также в целях размещения существующего объекта электросетевого хозяйства – «ВЛ 110 кВ Донино – Сафоново 1 цепь» (постановление Администрации Раменского городского округа Московской области от 02.06.2021 № 5641, срок действия: с 29.09.2021);</p>
5	50:23:0110224:4431	<p>Приаэродромная территория аэродром Раменское - границы полос воздушных подходов Приаэродромная территория аэродром Домодедово - приаэродромная территория Зона с особыми условиями использования территорий - Приаэродромная территория аэродрома Москва (Домодедово) Охранная зона транспорта</p>
6	Не разграниченная собственность	<p>Охранная зона газовой распределительной сети от ГРС "Кратово. Проект планировки территории, утвержденный постановлением Главы Раменского муниципального района МО №1301 от 24.12.2013г. Приаэродромная территория аэродром Раменское - границы полос воздушных подходов</p>

		Приаэродромная территория аэродром Домодедово - приаэродромная территория Зона с особыми условиями использования территорий - Приаэродромная территория аэродрома Москва (Домодедово) Охранная зона транспорта
Площадка №3 - под размещение ДОУ		
7	Не разграниченная собственность	Охранная зона ВЛ 110 кВ "Сафоновская 2" от ПС "Сафоновская" до ПС "Донино". Публичный сервитут в целях размещения существующего объекта электросетевого хозяйства – «ВЛ 110 кВ Донино – Сафоново 1 цепь (2 цепь)». Приаэродромная территория аэродром Раменское - границы полос воздушных подходов Приаэродромная территория аэродром Домодедово - приаэродромная территория Зона с особыми условиями использования территорий - Приаэродромная территория аэродрома Москва (Домодедово) Охранная зона транспорта
Площадка №4 - под размещение СОШ		
8	50:23:0000000:152120	Приаэродромная территория аэродром Раменское - границы полос воздушных подходов Приаэродромная территория аэродром Домодедово - приаэродромная территория Зона с особыми условиями использования территорий - Приаэродромная территория аэродрома Москва (Домодедово) Охранная зона транспорта Техническая зона инженерных коммуникаций
9	50:23:0020217:166	Приаэродромная территория аэродром Раменское - границы полос воздушных подходов Приаэродромная территория аэродром Домодедово - приаэродромная территория Зона с особыми условиями использования территорий - Приаэродромная территория аэродрома Москва (Домодедово) Охранная зона транспорта
10	50:23:0020217:1443	Приаэродромная территория аэродром Раменское - границы полос воздушных подходов Приаэродромная территория аэродром Домодедово - приаэродромная территория Зона с особыми условиями использования территорий - Приаэродромная территория аэродрома Москва (Домодедово) Охранная зона транспорта
11	Не разграниченная собственность	Приаэродромная территория аэродром Раменское - границы полос воздушных подходов Приаэродромная территория аэродром Домодедово - приаэродромная территория Зона с особыми условиями использования территорий - Приаэродромная территория аэродрома Москва (Домодедово) Охранная зона транспорта

Таблица № 4.1

Предложения по снятию и(или) сокращению ограничений использования территории

№ п/п	Объект, адрес	Описание объекта	Мероприятие по обоснованию
Существующие объекты, расположенные вблизи КРТ			
1	Земельный участок с кадастровым номером 50:23:0110224:4337 в г. Раменское вблизи ул. Крымская	ВРИ - Хранение автотранспорта (2.7.1).	ООО «Экологическая ассоциация» в 2023г. выполнен проект обоснования размещения объекта капитального строительства «Комплексное развитие территории» в г. Раменское, Раменского городского округа Московской области по адресу: г. Раменское, ул. Кирова, Приборостроителей д. Дергаево, улица Красноармейская, на земельных участках с КН 50:23:0110224:3039, 50:23:0000000:1277415, 50:23:0110224:246, 50:23:0110224:17» (См. Приложение стр. 1189)
2.	Земельные участки с кадастровым номером 50:23:0110224:52, 50:23:0110224:31 50:23:0110224:435 2 расположенные по адресу г. Раменское, ул. Красноармейская	ВРИ - под производственную базу. В настоящее время используется как автосервис.	Провести работы по анализу сложившейся застройки, проектом сокращения СЗЗ обосновать, что автосервис не является источником воздействия на среду обитания и здоровье человека. а уровень химического и физического воздействия за контурами объекта не превышает санитарно-эпидемиологические требования. СЗЗ автосервиса зависит от количества постов и может быть 50 или 100м. Также при соблюдении норм по выбросам и шумам, а также при необходимости, предусмотрев дополнительные мероприятия по снижению выбросов и шумов от предприятия возможно сократить СЗЗ по границу площадки.
3.	Земельный участок с кадастровым номером 50:23:0110224:84 расположен по адресу: г. Раменское, Транспортный проезд.	ВРИ - под производственную базу. Участок используется для хранения автотранспорта	Провести работы по анализу сложившейся застройки, проектом сокращения СЗЗ обосновать, что существующий участок, используемый под хранение автотранспорта не является источником воздействия на среду обитания и здоровье человека. а уровень химического и физического воздействия за контурами объекта не превышает санитарно-эпидемиологические требования. Изменить ВРИ с "под производственную базу" на "обслуживание автотранспорта" с целью классифицировать объект согласно пункту 12.5.4 (согласно Постановлению Главного санитарного врача №7 от 28.02.2022). При проведении работ по разработке санитарно-защитной зоны возможно сокращение размеров СЗЗ по границу участка (при условии соблюдения норм по выбросам загрязняющих веществ и шума на границе СЗЗ). В случае выявления превышений возможно предусмотреть проектом шумозащитные мероприятия — возведение на границе данного объекта легковозводимого шумозащитного светопрозрачного экрана.
4.	Земельный участок с кадастровым номером 50:23:0110224:30 расположен по адресу: город Раменское, улица Красноармейская, земельный участок 103	ВРИ - для строительства производственной базы	Провести работы по анализу сложившейся застройки, проектом сокращения СЗЗ обосновать, что существующая производственная база не является источником воздействия на среду обитания и здоровье человека. а уровень химического и физического воздействия за контурами объекта не превышает санитарно-эпидемиологические требования.

5.	Земельные участки с кадастровым номером 50:23:0110224:4, 50:23:0110224:5, 50:23:0110224:6, г. Раменское, ул. Красноармейская, дом 101	ВРИ - производственная база	Провести работы по анализу сложившейся застройки, проектом сокращения СЗЗ обосновать, что существующая производственная база не является источником воздействия на среду обитания и здоровье человека. а уровень химического и физического воздействия за контурами объекта не превышает санитарно-эпидемиологические требования.
6.	Земельный участок с кадастровым номером 50:23:0110224:17 по адресу: г. Раменское, проезд Транспортный, владение 1	ВРИ - магазины (4.4), общественное питание (4.6), объекты дорожного сервиса (4.9.1), строительная промышленность (6.6), склад (6.9), автомобильный транспорт (7.2) В настоящее время на территории есть Профбрус - предприятие по производству профилированного бруса (СЗЗ-100м), а также шиномонтаж и автосервис.	Провести работы по анализу сложившейся застройки, проектом сокращения СЗЗ обосновать, что существующая производственная база не является источником воздействия на среду обитания и здоровье человека. а уровень химического и физического воздействия за контурами объекта не превышает санитарно-эпидемиологические требования. При проведении работ по разработке СЗЗ возможно сокращение размеров СЗЗ по границе участка. В случае выявления превышений норм по выбросам загрязняющих веществ и шума по границе СЗЗ возможно предусмотреть проектом шумозащитные мероприятия - возведение на северо-восточной границе легковозводимого шумозащитного светопрозрачного экрана. Также возможно предусмотреть дополнительные шумозащитные мероприятия внутри производственных помещений, а также модификацию системы вентиляции и фильтрации выбросов загрязняющих веществ.
7.	Неразграниченные земли (площадка №1)	Охранная зона объекта «Газораспределительная сеть г. Раменское»	Демонтаж и(или) переустройство (вынос) участка газопровода в связи с застройкой территории, внесение изменений в сведения об ограничении, содержащихся в ЕГРН
8.	(площадка №2)	Частично в охранной зоне ВЛ 110 кВ "Сафоновская 1" от ПС "Сафоновская" до ПС "Донино", Охранная зона газовой распределительной сети от ГРС "Кратово"	Учтены при разработке планировочных решений.
9.	(площадка №3)	Вблизи с охранной зоной ВЛ 110 кВ "Сафоновская 1" от ПС "Сафоновская" до ПС "Донино"	Учтены при разработке планировочных решений.

Планируемые объекты на территории КРТ			
2.	Неразграниченная собственность (площадка №2 слева) по адресу: г. Раменское вблизи земельного участка с кадастровым номером 50:23:0000000:127415.	Планируемый многофункциональный комплекс: в составе паркинг на 499 м/м, торговые объекты - 654кв.м., офисы - 646кв.м.	Провести санитарно-эпидемиологическую экспертизу объекта с обоснованием о достаточности СЗЗ от планируемого объекта. В соответствии с п. 2.6. СанПин 2.2.1/2.1.1.1200-03 "Санитарно-защитные зоны и санитарная классификация предприятий, сооружений и иных объектов" (новая редакция) для автомагистралей, линий железнодорожного транспорта, метрополитена, гаражей и автостоянок, а также вдоль стандартных маршрутов полета в зоне взлета и посадки воздушных судов, устанавливается расстояние от источника химического, биологического и /или физического воздействия, уменьшающее эти воздействия до значений гигиенических нормативов (санитарный разрыв). Величина разрыва устанавливается на основании расчетов рассеивания загрязнения атмосферного воздуха и физических факторов (шума, вибрации, электромагнитных полей и др.) с последующим проведением натурных исследований и измерений.
3.	Неразграниченная собственность (площадка №2 справа) в северо-восточной части территории, вблизи зем/уч. с кад. номером 50:23:0110224:46, 50:23:0110224:55, 50:23:0110224:4426	Под автостоянку	<p>Проектом сокращения СЗЗ обосновать, что планируемые автостоянки не являются источником воздействия на среду обитания и здоровье человека. а уровень химического и физического воздействия за контурами объекта не превышает санитарно-эпидемиологические требования.</p> <p>Величину разрыва установить на основании расчетов рассеивания загрязнения атмосферного воздуха и физических факторов (шума, вибрации, электромагнитных полей и др.) с последующим проведением натурных исследований и измерений.</p>
4	Неразграниченная собственность (площадка №1) в юго-восточной части территории, вблизи ул. Кирова	Под автостоянку	<p>Проектом сокращения СЗЗ обосновать, что планируемые автостоянки не являются источником воздействия на среду обитания и здоровье человека. а уровень химического и физического воздействия за контурами объекта не превышает санитарно-эпидемиологические требования.</p> <p>Величину разрыва установить на основании расчетов рассеивания загрязнения атмосферного воздуха и физических факторов (шума, вибрации, электромагнитных полей и др.) с последующим проведением натурных исследований и измерений.</p>

6. Сведения о планируемых объектах, в том числе технико-экономические показатели планируемой застройки.

Суммарно по всей жилой застройке в границах КРТ

Наименование	Единицы измерения	Показатель по проекту
Площадь квартир	кв. м	70034.36
Население	чел	2503

Площадка №1

Наименование	Единицы измерения	Показатель по проекту
Проектная площадь квартала жилой застройки	га	1.08
Расчетная площадь квартала жилой застройки		1.08
Суммарная поэтажная площадь в габаритах наружных стен	кв. м	18795.83
Площадь квартир		9110.2
Площадь встроенно-пристроенных помещений		990.1
Население	чел	326
Этажность	эт	11
Средняя этажность		9.8
Площадь застройки жилыми домами	кв. м	1919.31
Плотность застройки	кв. м/га	17404
Коэффициент застройки	%	17.8
Площадь участков под объектами нежилого назначения	га	0.12

Расчёт основных технико-экономических показателей и потребности в объектах обслуживания населения

Параметр	Расчёт	По проекту / Обеспечение
Площадь квартир	9110 кв. м	
Население	326 чел	
Прибывающее население	138 чел	
Места хранения автотранспорта, в т.ч.	128 м/места	Обеспечивается в полном объёме за счёт собственной территории.
Постоянного хранения	106 м/мест	
Гостевые	22 м/места	
Расчётная ёмкость СОУ (в рамках КРТ)	19 мест	Письмо 143-01ИСХ-13539 от 29.06.2023 (см. Приложения – стр. 1173).
Расчётная ёмкость ДОУ (в рамках КРТ)	9 мест	Письмо 143-01ИСХ-13539 от 29.06.2023 (см. Приложения – стр. 1173).
Поликлиника (в рамках КРТ)	3 пос./смену	Письмо №2672 от 20.04.2023 (см. Приложения – стр. 1183).
ССМП	1 авт.	Письмо №2672 от 20.04.2023 (см. Приложения – стр. 1183).
Спортивные площадки (плоскостные)	310 кв. м	Служебная записка от 21.04.2023 (см. Приложения – стр. 1187).
Спортивные площадки (крытые)	35 кв. м	Обеспечивается за счёт нежилых помещений на первых этажах.
Бассейны (площадь зеркала воды)	4 кв. м	Служебная записка от 21.04.2023 (см. Приложения – стр. 1187).
Пожарное депо	1 шт	Служебная записка от 20.04.2023 (см. Приложения – стр. 1188).
Почтовое отделение	200 кв. м	Служебная записка Заместителя Главы Адм. Раменского г.о. (см. Приложения – стр. 1186).
МФЦ	7 кв. м	Письмо №143-01-001ИСХ-413/2023 от 17.04.2023 (см. Приложения – стр. 1185)
Объекты культуры (учреждения клубного типа)	5 кв. м	Письмо Комитета по культуре и туризму Адм. Раменского г.о. МО (см. Приложения – стр. 1184).
Участковый пункт полиции	45 кв. м	Обеспечивается за счёт сущ. объектов в соотв. с инф. от ОМС.
Торговые объекты	499 кв. м	Обеспечивается за счёт нежилых помещений на первых этажах.
Рабочие места	163 р/место	Обеспечивается за счёт объектов на прилегающих территориях.
Озеленённые территории	0.1956 га	На планируемой территории КРТ.

Площадка №2

Левая часть

Наименование	Единицы измерения	Показатель по проекту
Проектная площадь квартала жилой застройки	га	3.25
Расчетная площадь квартала жилой застройки		3.25
Суммарная поэтажная площадь в габаритах наружных стен	кв. м	61017.53
Площадь квартир		32287.36
Площадь встроенно-пристроенных помещений		2204.3
Население	чел	1154
Этажность	эт	17
Средняя этажность		17.8
Площадь застройки жилыми домами	кв. м	3433.03
Плотность застройки	кв. м/га	18775
Коэффициент застройки	%	10.6
Площадь участков под объектами нежилого назначения	га	0.2

Размер ЗУ под многоуровневый паркинг в границах жилого квартала составляет 15,4% (5000/32545) от планировочной площади жилого квартала.

Расчёт основных технико-экономических показателей и потребности в объектах обслуживания населения

Параметр	Расчёт	По проекту / Обеспечение
🏠 Площадь квартир	32287 кв. м	
👤 Население	1154 чел	
🚗 Места хранения автотранспорта, в т.ч.	444 м/места	Обеспечивается за счёт собственной территории.
🏠 Постоянного хранения	370 м/мест	
🚗 Гостевые	74 м/места	
🏠 Расчётная ёмкость СОУ	156 мест	Письмо 143-01ИСХ-13627 от 30.06.2023 (см. Приложения – стр. 1176).
🏠 Расчётная ёмкость ДОУ	76 мест	Письмо 143-01ИСХ-13627 от 30.06.2023 (см. Приложения – стр. 1176).
🏠 Поликлиника	21 пос./смену	Письмо №2672 от 20.04.2023 (см. Приложения – стр. 1183).
🚗 ССМП	1 авт.	Письмо №2672 от 20.04.2023 (см. Приложения – стр. 1183).
🏠 Спортивные площадки (плоскостные)	1095 кв. м	На планируемой территории КРТ.
🏠 Спортивные площадки (крытые)	123 кв. м	Обеспечивается за счёт нежилых помещений на первых этажах.
🏠 Бассейны (площадь зеркала воды)	12 кв. м	Служебная записка от 21.04.2023 (см. Приложения – стр. 1187).
🚒 Пожарное депо	1 шт	Служебная записка от 20.04.2023 (см. Приложения – стр. 1188).
🏠 Почтовое отделение	200 кв. м	Обеспечивается за счёт нежилых помещений на первых этажах.
🏠 МФЦ	24 кв. м	Письмо №143-01-001ИСХ-413/2023 от 17.04.2023 (см. Приложения – стр. 1185)
Объекты культуры (учреждения клубного типа)	18 кв. м	Письмо Комитета по культуре и туризму Адм. Раменского г.о. МО (см. Приложения – стр. 1184)
👮 Участковый пункт полиции	45 кв. м	Обеспечивается за счёт нежилых помещений на первых этажах.
🏠 Торговые объекты	1766 кв. м	Обеспечивается за счёт нежилых помещений на первых этажах.
🏠 Рабочие места	577 р/мест	Обеспечивается за счёт объектов на прилегающих территориях.
🌿 Озеленённые территории	0.6924 га	На планируемой территории КРТ.

Правая часть

Наименование	Единицы измерения	Показатель по проекту
Проектная площадь квартала жилой застройки	<i>га</i>	2.35
Расчетная площадь квартала жилой застройки		2.35
Суммарная поэтажная площадь в габаритах наружных стен	<i>кв. м</i>	54283.62
Площадь квартир		28636.8
Площадь встроенно-пристроенных помещений		1996.2
Население	<i>чел</i>	1023
Этажность	<i>эт</i>	17
Средняя этажность		17.7
Площадь застройки жилыми домами	<i>кв. м</i>	3059.71
Плотность застройки	<i>кв. м/га</i>	23099
Коэффициент застройки	<i>%</i>	13
Площадь участков под объектами нежилого назначения	<i>га</i>	0.1

Расчёт основных технико-экономических показателей и потребности в объектах обслуживания населения

Параметр	Расчёт	По проекту / Обеспечение
🏠Площадь квартир	28637 кв. м	
👤Население	1023 чел	
🚗Места хранения автотранспорта, в т.ч.	395 м/мест	<i>Обеспечивается за счёт собственной территории</i>
👤Постоянного хранения	329 м/мест	
👤Гостевые	66 м/мест	
📖Расчётная ёмкость СОУ	139 мест	<i>Пристройка к СОШ в д. Дергаево (площадка №4).</i>
👤Расчётная ёмкость ДОУ	67 мест	<i>Проект. ДОУ на Транспортном проезде (площадка №3).</i>
🏥Поликлиника	18 пос./смену	<i>Письмо №2672 от 20.04.2023 (см. Приложения – стр. 1183).</i>
🚗ССМП	1 авт.	<i>Письмо №2672 от 20.04.2023 (см. Приложения – стр. 1183).</i>
🏃Спортивные площадки (плоскостные)	971 кв. м	<i>На планируемой территории КРТ.</i>
🏃Спортивные площадки (крытые)	109 кв. м	<i>Обеспечивается за счёт нежилых помещений на первых этажах.</i>
🏊Бассейны (площадь зеркала воды)	11 кв. м	<i>Служебная записка от 21.04.2023 (см. Приложения – стр. 1187).</i>
🚒Пожарное депо	1 шт	<i>Служебная записка от 20.04.2023 (см. Приложения – стр. 1188).</i>
📧Почтовое отделение	200 кв. м	<i>Обеспечивается за счёт нежилых помещений на первых этажах.</i>
📁МФЦ	21 кв. м	<i>Письмо №143-01-001ИСХ-413/2023 от 17.04.2023 (см. Приложения–стр. 1185</i>
🎭Объекты культуры (учреждения клубного типа)	16 кв. м	<i>Письмо Комитета по культуре и туризму Адм. Раменского г.о. МО (см. Приложения – стр. 1184)</i>
👮Участковый пункт полиции	45 кв. м	<i>Обеспечивается за счёт нежилых помещений на первых этажах.</i>
🛍Торговые объекты	1566 кв. м	<i>Обеспечивается за счёт нежилых помещений на первых этажах.</i>
👷Рабочие места	512 р/мест	<i>Обеспечивается за счёт объектов на прилегающих территориях</i>
🌿Озеленённые территории	0.6138 га	<i>На планируемой территории КРТ.</i>

Площадка №3 (ДОУ)

Наименование	Единицы измерения	Показатель по проекту
Функциональное назначение		Дошкольная образовательная организация
Проектная вместимость	<i>мест</i>	220
Общая площадь	<i>кв. м</i>	5328
Площадь застройки		1804
Площадь территории	<i>га</i>	1.0572
Этажность	<i>эт</i>	2

Минимальная потребность территории S_{min} для объектов образования и просвещения определяется по формуле:
 $S_{min} = N * S$, где N – кол-во мест, S – необходимая площадь территории на 1 место (в соответствии с СП 42.13330.2016 (актуализированная редакция СНиП 2.07.01-89)).

$N = 220$ мест, $S = 38$ кв. м/место
 $S_{min} = 220 * 38 = 8360$ (кв. м)
 $S_{уч} = 10572$ кв. м

$S_{уч} > S_{min}$

Площадка №4 (СОШ)

Наименование	Единицы измерения	Показатель по проекту
Функциональное назначение		Дополнительный учебный блок
Проектная вместимость	<i>мест</i>	387
Общая площадь	<i>кв. м</i>	5620
Площадь застройки		1150
Площадь территории с учётом сущ. СОШ №23 (838 мест)	<i>га</i>	2.7424
Этажность	<i>эт</i>	4

Минимальная потребность территории S_{min} для объектов образования и просвещения определяется по формуле:
 $S_{min} = N * S$, где N – кол-во мест, S – необходимая площадь территории на 1 место (в соответствии с РНГП МО (Приложение №12)).

Реконструкция существующей школы на 838 мест. В соответствии с РНГП МО (Приложение №12) размер земельного участка может быть уменьшен на 20% в условиях реконструкции.

$N = 1225$ (838 + 387) мест, $S = 24$ кв. м/место
 $S_{min} = 1225 * 24 * 0.8 = 23520$ (кв. м)
 $S_{уч} = 27424$ кв. м

$S_{уч} > S_{min}$

7. Описание и обоснование характеристик комплексного развития территории, в том числе:

7.1 Существующих систем социального обслуживания населения, за счет которых планируется обеспечение застройки, расположенных в границах территории комплексного развития и/или в пределах нормативной территориальной доступности

В г.о. Раменский расположены объекты социального обслуживания, в т.ч. дошкольные образовательные организации (учреждения), общеобразовательные организации (учреждения), объекты здравоохранения, объекты спортивного назначения и проч.

В результате сноса аварийных домов и строительства жилого дома по ул.Кирова прибывающее население составит 138 человек, что в соответствии с утвержденными нормативами регионального градостроительного проектирования Московской области повлечет потребность в 19 местах для учащихся общеобразовательных школ и 9 местах в дошкольных образовательных учреждениях

В целях соблюдения правил, предусмотренных Постановлением главного государственного санитарного врача РФ №28 от 28.09.2020, жители ул. Кирова будут обеспечены местами в МДОУ №53 и в МДОУ №14, путём перераспределения воспитанников в создаваемое в рамках проекта КРТ детское дошкольное учреждение на 220 мест по адресу г. Раменское, проезд Транспортный.

Вместе с тем, жители ул. Кирова будут обеспечены местами в МОУ Раменская СОШ №19 и в МОУ Раменская СОШ №5, путём перераспределения учащихся в МОУ Дергаевская СОШ №23 за счет строительства к нему дополнительного учебного блока на 387 мест, предусмотренного проектом КРТ.

(см. Приложение стр. 1173 - письмо администрации Раменского городского округа от 29.06.2023г. № 143-01ИСХ-13539)

В соответствии с письмом Администрации Раменского г.о. от 08.08.2023г. №143-01ИСХ-17033 жители ул. Кирова также будут обеспечены местами в строящейся в рамках государственной программы Московской области «Строительство объектов социальной инфраструктуры на 2023-2027» школы на 550 мест по адресу: г.Раменское, ул.Высоковольтная, уч.19 (кадастровый номер: 50:23:0110307:78), планируемую к вводу в 2024 году и детского сада на 250 мест по адресу: г.Раменское, ул.Высоковольтная (кадастровый номер: 50:23:0110307:79), запланированного к строительству в генеральном плане Раменского городского округа (первая очередь -2025 год)(см. Приложение стр. 1179 - письмо администрации Раменского городского округа от 08.08.2023г. №143-01ИСХ-17033).

Жители ул. Крымская будут обеспечены местами в образовательных учреждениях за счет строительства дополнительного учебного блока на 387 мест – пристройки к МОУ Дергаевская СОШ №23, расположенном по адресу: д. Дергаево, ул. Октябрьская, д. 73б, и строительства детского дошкольного учреждения на 220 мест по адресу г. Раменское, проезд Транспортный.

Вместе с тем, жители ул. Крымская будут обеспечены местами в МОУ Раменская СОШ №1 расположенной по адресу: г. Раменское, ул. Красноармейская, д. 22 и МОУ Раменская СОШ №9 расположенной по адресу: г. Раменское ул. Крымская, д. 6 путём перераспределения учащихся в МОУ Дергаевская СОШ №23 (см. Приложение стр. 1176 - письмо администрации Раменского городского округа от 30.06.2023г. №143-01ИСХ-13627).

Сведения о существующих объектах учебно-образовательного назначения г. Раменского

МОУ	Адрес	Проектная мощность	Фактическая наполняемость
Дошкольное отделение МОУ СОШ №9 (ДО 22)	г. Раменское, ул. Крымская, д.10, 14	140/220 всего 360	550
МОУ Раменская СОШ №9	г. Раменское, ул. Крымская, д.6	950	1893
Дошкольное отделение МОУ СОШ №1 (ДО 60)	г. Раменское, ул. Гурьева, д.4А	295	355
МОУ Раменская СОШ №1	г. Раменское, ул. Красноармейская, 22	675	1168
Дошкольное отделение МОУ Дергаевская СОШ №23 (ДО 2)	г. Раменское, ул. Дергаевская, д.28А	145	186
МОУ Дергаевской СОШ №23	д. Дергаево, ул. Октябрьская, д.73Б	838	1489
Дошкольное отделение МОУ СОШ №5 (ДО 14)	г. Раменское, ул. Чугунова, д.21Б	295	351
МОУ Раменская СОШ №5	г. Раменское, ул. Чугунова, д.10А	1075	1991
МДОУ №53	г. Раменское, ул. Чугунова, д., Кирова, д.5, Кирова, д.7	295/ 120/ 40 всего мест 455	592
МДОУ №12	г. Раменское, ул. Коминтерна, д.3, Рабочая, 10	145/145 всего 290	392
МОУ Раменская СОШ №19	г. Раменское, ул. Космонавтов, д.20	1338	1894
МОУ Раменская СОШ №8	г. Раменское, ул. Михалевича, д.29	800	1438
МОУ Раменская СОШ №21	г. Раменское, ул. Гурьева, д.23	1438	1610
МОУ Гимназия г. Раменское	г. Раменское, ул. Северное шоссе, д.8	900	1870

С учётом комплексного развития территории и планирования строительства многоквартирных жилых домов по адресу:

- г. Раменское, ул. Кирова: жители могут быть обеспечены спортивными объектами, находящимися в шаговой доступности: МБУС СШ «Сатурн» (Стадион «Красное Знамя», по адресу г. Раменское, ул. Воровского) и МАУ «МФСК «Борисоглебский» (по адресу: г. Раменское, ул. Махова, д. 18/1);

- г. Раменское, ул. Крымская: жители могут быть обеспечены спортивными объектами, находящимися в шаговой доступности: МБУС «СШ «Раменское» (г. Раменское, ул. Крымская, д. 13), плавательный бассейн ООО «СК «Сатурн» (г. Раменское, ул. Свободы, д. 1) площадь зеркала воды составляет 1050 м². На территории МАУ «МФСК «Борисоглебский» согласно государственной программы Московской области «Строительство объектов социальной инфраструктуры» запланировано строительство нового спортивного объекта Центр по бадминтону с бассейном (площадь зеркала воды 212,5 м²). Срок реализации данного проекта – 2022-2024 гг. (см. Приложение стр. 1187 - "Служебная записка").

Прибывающее население (138 человек) будет закреплено за существующим отделением почтовой связи 140105, расположенного по адресу: г. Раменское, ул. Космонавтов, д. 32 (см. Приложение стр. 1186 - ответ Заместителя главы администрации Раменского городского округа).

Для жителей вновь построенных домов медико-санитарная помощь будет осуществляться в Раменской городской поликлиники №1 Крымская, 2 (см. Приложение стр. 1183 - ответ ГБУЗ МО "Раменская областная больница").

От Министерства здравоохранения Московской области получено положительное согласование концепции о комплексном развитии территории по адресному ориентиру: Московская область, Раменский г.о., г.Раменское ул.Чугунова, ул.Крымская, при условии обременения застройщика по финансированию с целью развития амбулаторно-поликлинической сети территории г.о. Раменский МО, в размере эквивалентном 41 пос/смену, исходя из стоимости строительства амбулаторно-поликлинического учреждения на 1 посещение в смену на дату исполнения обязательства, рассчитанной в соответствии с данными Министерства строительного комплекса МО.

Застройщик будет обременен обязательствами по софинансированию в объеме, эквивалентном стоимости строительству 11 коек, в бюджет Московской области для развития стационарной помощи в рассматриваемом г.о. Раменское.

Существующие объекты здравоохранения г. Раменское

№ п/п	Наименование объекта	Адрес	Ед. измерения	Мощность
1	Раменская городская поликлиника №1	МО, г. Раменское, ул. Крымская, д.2	Посещ. в смену	500
	Поликлиника Раменской ОБ	МО, г. Раменское, ул. Махова, д.14, к.3	Посещ. в смену	850
3	Раменская городская детская больница	МО, г. Раменское, ул. Махова, д.19	Пос. смену/коек	350/60
4	Кожно-венерологическое отдел. Раменской ОБ	МО, г. Раменское, ул. Махова, д.5	Посещ. в смену	80
5	Раменский родильный дом	МО, г. Раменское, ул. Махова, д.14, к.1	Пос. смену/коек	250/172
6	Раменская областная больница	МО, г. Раменское, ул. Махова, д.14	коек	535
7	Раменская инфекционная больница	МО, г. Раменское, ул. Мира, д.12	коек	50
8	Психоневрологическое отделение Раменской ОБ	МО, г. Раменское, ул. Мира, д.12 к.1	Пос. смену/коек	60/65
9	Раменская стоматологическая поликлиника	МО, г. Раменское, пр. Железнодорожный, 5	Посещ. в смену	350
10	Филиал «Раменский» ГБУЗ МО «Московский областной клинический противотуберкулезный диспансер»	МО, г. Раменское, ул. Махова, д.18	Посещ. в смену	120
11	Раменская подстанция скорой медицинской помощи	МО, г. Раменское, ул. Махова, д.10	машин	16

Обеспечение обслуживания населения на территории планируемой застройки будет осуществляться за счет существующих офисов МФЦ, расположенных по адресам: г. Раменское, ул. Кирова, д.15а, ул. Крымская, д.5. (см. Приложение стр. 1185 - ответ от МАУ "МФЦ Раменского городского округа")

Ближайшее пожарно-спасательное подразделение к территориям комплексного развития по адресам: г. Раменское, ул. Крымская и г. Раменское, ул. Кирова является 42 ПСЧ 26 ПСО ФПС ГПС Главного управления МЧС России по Московской области, расположенная по адресу: г. Раменское, Дорожный проезд, д. 2. (см. Приложение стр. 1188 - ответ Начальника Управления территориальной безопасности и гражданской защиты администрации Раменского городского округа).

Обеспечение потребности объектами культуры при строительстве многоквартирных жилых домов по ул. Кирова и Крымская будет осуществляться за счет следующих учреждений культуры:

- МУК ДК «Сатурн» г. Раменское, ул. Михалевича, д.2;
- МУК ДК им. Воровского г. Раменское, ул. Воровского, д.4 (см. Приложение стр. 1184 - ответ Комитета по культуре и туризму).

Параметры развития систем социального обслуживания (новое строительство или предложения по увеличению мощности существующих объектов)

Исходя из п. 5.3.1 РНПП МО расчет потребности в социальных объектах образования (дошкольных образовательных организациях и общеобразовательных организациях) и здравоохранения (амбулаторно-поликлинических учреждениях и стационарах) на площадке №1 (ул. Чугунова) произведен только на прибывающее население (138 чел.), а расчет в остальных объектах на расчетное население 326 человек.

Расчет потребности на площадке №2 (ул. Крымская) на объекты соцкультбыта, в т.ч. нормируемых (обязательных) комплексов объектов благоустройства и элементов благоустройства многоквартирных домов, открытых спортивных плоскостных сооружений и местах хранения транспорта, выполнен на численность расчетного населения (2177 чел.).

Параметры развития систем социального обслуживания представлены по 2 площадкам:

- по ул.Чугунова на прибывающее население (138 чел.) см. стр. 18;
- по ул. Крымская на численность расчетного населения (2177 чел.) см. стр. 20, 22.

Планируется строительство дополнительного учебного блока МОУ Дергаевская СОШ №23 с увеличением мощности на 387 мест. Финансирование будет осуществляться за счет средств застройщика.

Планируется строительство детского образовательного учреждения (ДОУ) на 220мест западнее Транспортного проезда. Финансирование будет осуществляться за счет средств застройщика.

7.2 Существующих систем транспортного обслуживания (улично-дорожная сеть)

Раздел по транспортному обслуживанию рассматриваемой территории был выполнен с учетом планируемых мероприятий по развитию дорожной сети, в соответствии с документами территориального планирования, в соответствии со схемой транспортного обслуживания территории разработанной на основе транспортного моделирования, согласованной Министерством транспорта и дорожной инфраструктуры Московской области № Р001-9842064768-67630218.

Город Раменское расположен в северной части Раменского городского округа. Площадь городского округа составляет 139 746 га. Общая протяжённость автомобильных дорог общего пользования на территории Раменского городского округа составляет 811,71 км. В том числе:

- общая протяжённость автомобильных дорог федерального значения – 154,30 км;
- общая протяжённость автомобильных дорог регионального значения – 444,61 км;
- общая протяжённость автомобильных дорог местного значения – 212,80 км.

Внешние транспортные связи рассматриваемой территории предусматриваются по: ул. Чугунова, ул. Сосновая, ул. Народная, ул. Космонавтов, ул. Левашова, ул. Берёзовая Просека, ул. Приборостроителей, ул. Красноармейская, Транспортному проезду, Северному шоссе, Рыбхозному шоссе, Донинскому шоссе, Егорьевскому шоссе, Центральной кольцевой автомобильной дороге А-113 (ЦКАД).

Непосредственный въезд-выезд с рассматриваемой территории осуществляется через примыкание к: ул. Кирова, проезд местного значения, соединяющий ул. Кирова и ул. Чугунова, ул. Интернациональная, ул. Крымская, ул. Прудовая, проезд местного значения, соединяющий ул. Берёзовая Просека и ул. Центральная.

Улица Чугунова построена по параметрам магистральной улицы районного значения (регионального значения) с 4-я полосами движения (в районе квартала реновации) с шириной полосы движения – 3,5 м и асфальтобетонным покрытием в хорошем состоянии. На разных участках улица имеет от 3 до 4 полос движения. Проезжая часть дороги имеет искусственное освещение. Скоростной режим ограничен дорожными знаками 20-60 км/час. Движение пешеходов осуществляется по тротуарам вдоль проезжей части. По улице организовано движение маршрутов общественного транспорта.

Улица Кирова построена по параметрам улицы в зонах жилой застройки (местного значения) с 2-я полосами движения (в районе квартала реновации) с шириной полосы движения – 3 м. В темное время суток проезжая часть искусственно освещается. Скоростной режим ограничен дорожными знаками 20 км/час. Движение пешеходов осуществляется по тротуарам вдоль проезжей части. Покрытие проезжей части в хорошем состоянии

Проезд соединяющий ул. Кирова и ул. Чугунова (местного значения) с шириной проезжей части – 5 м и асфальтобетонным покрытием в хорошем состоянии. Проезжая часть дороги имеет искусственное освещение. Скоростной режим ограничен дорожными знаками 20 км/час. Тротуары вдоль проезжей части частично отсутствуют.

Улица Левашова построена по параметрам магистральной улицы районного значения (регионального значения) с 2-я полосами движения с шириной полосы движения – 4 м и асфальтобетонным покрытием в хорошем состоянии. Проезжая часть дороги имеет искусственное освещение. Скоростной режим ограничен дорожными знаками 20-60 км/час. Движение пешеходов осуществляется по тротуарам вдоль проезжей части. По улице организовано движение маршрутов общественного транспорта.

Северное шоссе построено по параметрам магистральной улицы общегородского значения (регионального значения) с 4-я полосами движения с шириной полосы движения – 3,5 м и асфальтобетонным покрытием в хорошем состоянии. Проезжая часть дороги имеет искусственное освещение. Скоростной режим ограничен дорожными знаками 20-60 км/час. Движение пешеходов осуществляется по тротуарам вдоль проезжей части. По улице организовано движение маршрутов общественного транспорта.

Донинское шоссе (а/д «Раменское – Донино») построено по параметрам магистральной улицы общегородского значения (регионального значения) с 2-4-я полосами движения (в границах города Раменское) с шириной полосы движения – 3,5 м и асфальтобетонным покрытием в хорошем состоянии. За границей города Раменское дорога построена по параметрам автомобильной дороги регионального значения III категории с 2 полосами движения. Проезжая часть дороги имеет искусственное освещение. Скоростной режим в границах города Раменское ограничен дорожными знаками 20-60 км/час, за границей города ограничен дорожными знаками 70-90 км/час. Движение пешеходов осуществляется по тротуарам вдоль проезжей части в границах города Раменское. По улице организовано движение маршрутов общественного транспорта

Егорьевское шоссе (а/д «Москва - Егорьевск - Тума - Касимов (МЕТК)) построено по параметрам автомобильной дороги регионального значения III категории с 2 полосами движения с шириной полосы движения – 3,5 м и асфальтобетонным покрытием в хорошем состоянии. Проезжая часть дороги

имеет искусственное освещение. Скоростной режим ограничен дорожными знаками 70-90 км/час. По дороге организовано движение маршрутов общественного транспорта.

Улица Интернациональная (местного значения) с шириной проезжей части – 4 м и грунтовым покрытием. Проезжая часть дороги не имеет искусственного освещения. Тротуары вдоль проезжей части отсутствуют.

Улица Красноармейская построена по параметрам магистральной улицы общегородского значения (местного значения) с 2-я полосами движения (в районе стартовой площадки №2) с шириной полосы движения – 4-5 м и асфальтобетонным покрытием в хорошем состоянии. Проезжая часть дороги имеет искусственное освещение. Скоростной режим ограничен дорожными знаками 20-60 км/час. Движение пешеходов осуществляется по тротуарам вдоль проезжей части. По улице организовано движение маршрутов общественного транспорта.

Транспортный проезд построен по параметрам магистральной улицы общегородского значения (местного значения) с 2-я полосами движения с шириной полосы движения – 3,5-4,5 м и асфальтобетонным покрытием в хорошем состоянии. Проезжая часть дороги имеет искусственное освещение. Скоростной режим ограничен дорожными знаками 20-60 км/час. Тротуарами и пешеходными переходами оборудованы небольшие участки улицы вблизи остановок. По улице организовано движение маршрутов общественного транспорта.

Рыбхозное шоссе (а/д «Раменское – Донино» - Рыбхоз)) автомобильная дорога регионального значения IV категории с 2 полосами движения с шириной полосы движения – 3,5 м и асфальтобетонным покрытием в хорошем состоянии. Проезжая часть дороги имеет искусственное освещение. Скоростной режим ограничен дорожными знаками 20-90 км/час. Тротуарами и пешеходными переходами оборудованы небольшие участки улицы вблизи остановок. По улице организовано движение маршрутов общественного транспорта.

Улица Приборостроителей построена по параметрам магистральной улицы районного значения (местного значения) с 2-я полосами движения с шириной полосы движения – 3,5-4,5 м и асфальтобетонным покрытием в хорошем состоянии. Проезжая часть дороги имеет искусственное освещение. Скоростной режим ограничен дорожными знаками 20-60 км/час. Движение пешеходов осуществляется по тротуарам вдоль проезжей части. По улице организовано движение маршрутов общественного транспорта.

Улица Березовая Просека построена по параметрам магистральной улицы районного значения (местного значения) с 2-я полосами движения с шириной полосы движения – 3,5-4,5 м и асфальтобетонным покрытием в хорошем состоянии. Проезжая часть дороги имеет искусственное освещение. Скоростной режим ограничен дорожными знаками 20-60 км/час. Движение пешеходов осуществляется по тротуарам вдоль проезжей части. По улице организовано движение маршрутов общественного транспорта.

Улица Октябрьская построена по параметрам улицы в зонах жилой застройки (местного значения) с 2-я полосами одностороннего движения (в районе школы №23) с шириной полосы движения – 3 м. В темное время суток проезжая часть искусственно освещается. Скоростной режим ограничен дорожными знаками 20 км/час. Движение пешеходов осуществляется по тротуарам вдоль проезжей части. Покрытие проезжей части в хорошем состоянии.

Проезд соединяющий ул. Берёзовая Просека и ул. Центральная (местного значения) с шириной проезжей части – 5 м и асфальтобетонным покрытием в хорошем состоянии. Проезжая часть дороги имеет искусственное освещение. Скоростной режим ограничен дорожными знаками 20 км/час. Тротуары вдоль проезжей части частично отсутствуют.

Улица Крымская построена по параметрам улицы в общественно деловых и торговых зонах (местного значения) с 2-я полосами движения с шириной полосы движения – 3 м. В темное время суток проезжая часть искусственно освещается. Движение пешеходов осуществляется по тротуарам вдоль проезжей части. Покрытие проезжей части в хорошем состоянии.

Улица Прудовая улица в зонах жилой застройки (местного значения) с шириной проезжей части – 5 м. В темное время суток проезжая часть искусственно освещается. Скоростной режим ограничен дорожными знаками 20-60 км/час. Тротуары вдоль проезжей части отсутствуют. Покрытие проезжей части в хорошем состоянии.

Предложения по развитию улично-дорожной сети

Дополнительная нагрузка на улично-дорожную сеть рассчитана исходя из планируемого числа жителей – 2503 человек (квартал реновации – 326 человек, стартовая площадка №2 – 2177 человек), реализация планируемых объектов не предусматривает очередность строительства. В настоящей схеме транспортного обслуживания рассматривается расчетный срок ввода в эксплуатацию планируемых объектов (квартал реновации, стартовая площадка №2, ДОУ) в 2027 году и перспективный срок, включающий развитие объектов транспортной инфраструктуры в соответствии с документами территориального планирования (2040 год).

К моменту ввода в эксплуатацию планируемых объектов (2027 год), из мероприятий предусмотренных документами территориального планирования (СТП ТО МО, Генеральный план Раменского городского округа) будет реализована реконструкция улицы Красноармейская (участок 2,11 км от пересечения с Транспортным проездом до д.Сафоново).

При проектировании улично-дорожной сети в границах рассматриваемой территории применяется специализированная нормативная документация СП 396.1325800.2018 «Улицы и дороги населенных пунктов. Правила градостроительного проектирования», так как планируемые к развитию территории (квартал реновации, стартовая площадка №2, ДОУ) включены в границы города Раменское, а территория планируемой пристройки к СОШ №23 включена в границы деревни Дергаево в соответствии с Генеральным планом Раменского городского округа Московской области.

Сведения об организации движения транспорта, в т.ч. маршрутов общественного транспорта и остановочных пунктов

Автобус. Пассажирские перевозки вблизи рассматриваемой территории выполняют: АО «Мострансавто» (МАП №4 г. Раменское), ООО «Автотрансмобил», ООО «Альфа-Мобил», ООО «Альфа-Мобил М», ООО «Транспорт 1», ООО «Транспорт 11». В границах рассматриваемой территории разработки Схемы транспортного обслуживания находятся 23 остановочных пункта общественного транспорта, 5 из которых наиболее близко расположены к развиваемым территориям (квартал реновации, стартовая площадка №2, ДОУ, пристройка к СОШ №23): «улица Чугунова», «ПАТП», «Поликлиника №1», «улица Берёзовая Просека», «Гостица».

Остановочные пункты общественного транспорта оборудованы павильонами для ожидания автобуса, заездными карманами. Места остановки обозначены дорожными знаками. Рассматриваемая территория полностью входит в зону пешеходной доступности до остановок общественного транспорта (нормативное расстояние до остановок общественного транспорта составляет не более 500 м в соответствии с п. 11.24 СП 42.13330.2016 «Градостроительство. Планировка и застройка городских и сельских поселений». Актуализированная редакция СНиП 2.07.01-89*).

Железнодорожный транспорт. По территории Раменского городского округа Московской области проходят участки Московской железной дороги – филиала ОАО «РЖД»: Рязанское направление МЖД (Четырехпутный электрифицированный железнодорожный участок «Люберцы I – Раменское») и двухпутный электрофицированный участок «Раменское – Фаустово»), Казанское направление МЖД (Двухпутный электрофицированный участок «Люберцы II – Куровская»)

На небольшом удалении от рассматриваемых территорий расположено сразу 3 железнодорожные станции Рязанского направления МЖД: «Фабричная», «Раменское», «Ипподром». Пеший маршрут от квартала реновации до станции «Фабричная» займет около 9-10 минут (770 метров), также в 20-25 минутной пешей доступности (1800 метров) от стартовой площадки №2 расположена станция «Ипподром». Интервал движения поездов в час пик на данных станциях составляет 5-10 минут.

Предложения по развитию общественного пассажирского транспорта

Схемой транспортного обслуживания не предусматривается развитие маршрутов общественного пассажирского транспорта (автобуса) на рассматриваемой территории в связи с тем, что существующая сеть общественного транспорта обладает необходимыми параметрами для принятия дополнительной нагрузки, возникающей от планируемых объектов.

Непосредственно на развиваемых территориях планируется система тротуаров и пешеходных дорожек. Основные пути пешеходного движения направлены к остановочным пунктам общественного транспорта, расположенных вблизи рассматриваемой территории.

В соответствии с Генеральным планом Раменского городского округа вблизи рассматриваемой территории планируются следующие мероприятия:

- строительство ТПУ на основе железнодорожных станций «Фабричная», «Раменское», «Ипподром»;
- строительство ЛРТ «Подольск - Домодедово - Раменское» (подъезд к железнодорожной станции «Раменское»);
- строительство III главного железнодорожного пути Казанского направления МЖД (участок Люберцы I – Куровская);
- строительство III главного железнодорожного пути Рязанского направления МЖД (участок Раменское – Воскресенск); --организация скоростного движения на участках железной дороги Москва – Рязань – Мичуринск – Саратов протяженностью 859 км.

В соответствии с утверждённой ОАО «РЖД», Минтрансом России, Правительством Москвы и Правительством Московской области «Программой развития железнодорожной инфраструктуры Центрального транспортного узла с учётом организации перспективных диаметральных маршрутов на период 2019-2024 гг.» от 4 июня 2019 г № 700 ведутся работы по реализации проекта «Организация пригородно-городского пассажирского железнодорожного движения на участке Крюково – Раменское (МЦД-3)». Маршрут МЦД-3 является отличной транспортной связью таких городов как: Зеленоград, Химки, Москва, Люберцы, Раменское. Маршрут будет иметь длину 85 километров и насчитывать 41 остановочный пункт. 14 остановочных пунктов будут позволять производить пересадку на метро, МЦК и железнодорожные платформы.

Расчёт потребности в местах хранения автотранспорта жителей жилой застройки

Квартал реновации (площадка №1)

Планируемое население в жилой застройке составляет 326 чел. В соответствии с Нормативами градостроительного проектирования Московской области, утвержденными постановлением Правительства Московской области от 17.08.2015 г. №713/30 (с изменениями на 30.12.2022 г.) расчетный уровень автомобилизации составляет 356 автомобилей на 1000 жителей.

$326 \text{ чел.} * 0.356 \text{ авт./чел.} = 117 \text{ м/м.}$

В границах жилого района необходимо обеспечить не менее 90%.

$117 \text{ м/м} * 0.9 = 106 \text{ м/м.}$

Открытые стоянки для временного хранения легковых автомобилей предусматриваются из расчета не менее 18% от уровня автомобилизации в границах жилого района.

$117 \text{ м/м} * 0.18 = 22 \text{ м/м.}$

Итого (общее количество мест для хранения автомобилей):

$106 \text{ м/м} + 22 \text{ м/м} = 128 \text{ м/м.}$

Согласно расчету необходимо предусмотреть **128 м/м** для хранения автомобилей жителей жилой застройки.

Расчет потребности в приобъектных парковках для встроенно-пристроенных нежилых помещений

Наименование учреждения	Показатель		Площадь объекта (территории), кв.м (га)	Рабочие места, шт.	Машино-места, шт.
Офисные помещения	1 р.м. на 10 кв.м.	50-60 кв.м. – 1 м/м	408,1	42	8
Тренировочные залы	1 р.м. на 60 кв.м	25-40 кв.м. -1 м/м	37	1	2
Торговые объекты	1 р.м. на 15 кв. м	40-50 кв.м. – 1 м/м	522	35	14
Аптеки	1 р.м. на 30 кв. м	50 кв.м - 1м/м	23	2	1
ИТОГО				80	25

ВЫВОД:

по расчету - 153м/м, в т.ч. постоянного хранения - 106м/м, временного хранения - 22м/м, приобъектные - 25м/м

по проекту - 154 м/м., в т.ч. постоянного хранения - 106м/м, временного хранения - 22м/м, приобъектные - 26 м/м

Стартовая площадка (площадка №2)

Планируемое население в жилой застройке составляет 2176 чел. В соответствии с Нормативами градостроительного проектирования Московской области, утвержденными постановлением Правительства Московской области от 17.08.2015 г. №713/30 (с изменениями на 30 декабря 2022 года). расчетный уровень автомобилизации составляет 356 автомобилей на 1000 жителей.

$2176 \text{ чел.} * 0.356 \text{ авт./чел.} = 775 \text{ м/м.}$

В границах жилого района на необходимо обеспечить не менее 90%.

$775 \text{ м/м} * 0.9 = 698 \text{ м/м.}$

Открытые стоянки для временного хранения легковых автомобилей предусматриваются из расчета не менее 18% от уровня автомобилизации в границах жилого района.

$775 \text{ м/м} * 0.18 = 140 \text{ м/м.}$

Итого (общее количество мест для хранения автомобилей):

$698 \text{ м/м} + 140 \text{ м/м} = 838 \text{ м/м.}$

Согласно расчету необходимо предусмотреть **838 м/м** для хранения автомобилей жителей жилой застройки.

Расчет потребности в приобъектных парковках для встроенно-пристроенных нежилых помещений

Наименование учреждения	Показатель		Площадь объекта (территории), кв.м (га)	Рабочие места, шт.	Машино-места, шт.
	1 р.м. на 10 кв.м.	50-60 кв.м. – 1 м/м			
Офисные помещения	1 р.м. на 10 кв.м.	50-60 кв.м. – 1 м/м	902.5	91	16
Тренировочные залы	1 р.м. на 60 кв.м	25-40 кв.м. -1 м/м	232	4	6
Почтовые отделения	1 р.м. на 20 кв. м	50-60 кв.м. – 1 м/м	200	10	4
Участковый пункт полиции	1 р.м. на 15 кв. м	1 м/м на 3 сотруд.	45	3	1
Торговые объекты	1 р.м. на 15 кв. м	40-50 кв.м. – 1 м/м	2678	179	54
Аптеки	1 р.м. на 30 кв. м	50 кв.м - 1м/м	143	5	3
ИТОГО				292	84

Расчет потребности в приобъектных парковках для помещений на первом этаже многоуровневого паркинга

Наименование учреждения	Показатель		Площадь объекта (территории), кв.м (га)	Рабочие места, шт.	Машино-места, шт.
	1 р.м. на 10 кв.м.	50-60 кв.м. – 1 м/м			
Офисные помещения	1 р.м. на 10 кв.м.	50-60 кв.м. – 1 м/м	646	65	11
Торговые объекты	1 р.м. на 15 кв. м	40-50 кв.м. – 1 м/м	654	44	14
ИТОГО				109	25

ВЫВОД:

по расчету - 947м/м, в т.ч. постоянного хранения - 698м/м, временного хранения - 140м/м, приобъектные - 109м/м
по проекту - 951 м/м., в т.ч. постоянного хранения - 698м/м, временного хранения - 140м/м, приобъектные - 113м/м

В т.ч.

участок №1 (Крымская,слева)

по расчету - 512м/м, в т.ч. постоянного хранения - 369м/м, временного хранения - 74м/м, приобъектные - 69м/м

по проекту - 704 м/м., в т.ч. постоянного хранения - 57м/м в квартале, 312 в паркинге, временного хранения - 74м/м, приобъектные - 73м/м и 188м/м в паркинге для площадки №2(Крымская, справа)

участок №2 (Крымская,справа)

по расчету - 435м/м, в т.ч. постоянного хранения - 329м/м, временного хранения - 66м/м, приобъектные - 40м/м

по проекту - 247м/м (435 м/м. с учетом 188м/мест в паркинге (Крымская, слева), в т.ч. постоянного хранения - 141м/м, временного хранения - 66м/м, приобъектные - 24м/м на землях общего пользования, 16м/м в жилом квартале

Территория планируемого размещения ДОУ (площадка №3)

Для кратковременной остановки автотранспорта родителей (опекунов, иных сопровождающих), привозящих детей в дошкольные образовательные организации, а также работников данных учреждений необходимо предусматривать места для хранения автомобилей из расчета не менее 5 машино-место для дошкольных образовательных организаций вместимостью до 330 мест. Планируемое ДОУ рассчитано на 220 мест.

В соответствии с планировочным эскизом территории, на территории планируемого ДОУ предусмотрено к размещению **9 машино-мест.** Дефицит мест для кратковременной остановки автотранспорта на территории планируемого ДОУ отсутствует.

Расчёт потребности в парковках для объекта образования (площадка №4)

Для кратковременной остановки автотранспорта родителей (опекунов, иных сопровождающих), привозящих детей в общеобразовательное учреждение, а также работников школы необходимо предусматривать места для хранения автомобилей из расчета не менее 5 машино-место для школы вместимостью более 1100 мест. Планируемое СОШ после реконструкции рассчитано на 1225 мест. Расчетное 23 м/м.

В соответствии с планировочным эскизом территории, на территории СОШ предусмотрено к размещению **25 машино-места.**

Мероприятия, выполняемые за счет застройщика:**Квартал реновации (площадка №1):**

- Реконструкция существующего проезда (на участке от ул. Чугунова до ул. Кирова) с расширением проезжей части до 2-х полос движения протяженностью 0,15 км и шириной полосы движения – 3 м;
- Устройство площадок для плоскостных парковок общей вместимостью – 51 машино-место с организацией 2-х примыканий для въезда и выезда на реконструируемый проезд (на участке от ул. Чугунова до ул. Кирова) с 2 полосами движения и шириной проезжей части – 6,0 м;
- Устройство площадки для плоскостных парковок общей вместимостью – 105 машино-мест с организацией 3-х примыканий для въезда и выезда на ул. Кирова с 2 полосами движения и шириной проезжей части – 6,0 м;
- Устройство пешеходной дорожки с возможностью проезда пожарной техники с ул. Кирова протяженностью 0,056 км и шириной – 6 м;
- Устройство пешеходных дорожек и тротуаров в объеме достаточном для ввода в эксплуатацию квартала реновации, параметры могут быть уточнены на последующих стадиях проектирования;
- Устройство велодорожек протяженностью – 0,31 км.

Стартовая площадка №2 :

- Реконструкция ул. Интернациональная с расширением проезжей части до 2-х полос движения протяженностью 0,39 км и шириной полосы движения – 3 м;
- Строительство внутриквартальных проездов с 1-2 полосами движения, общей протяженностью – 1,53 км и шириной проезжей части – 6,0 м;
- Строительство примыкания к ул. Интернациональная для организации въезда и выезда с территории стартовой площадки №2 с 2 полосами движения и шириной проезжей части – 6,0 м;
- Строительство 2-х примыканий планируемых внутриквартальных проездов к ул. Крымская с 2 полосами движения и шириной проезжей части – 6,0 м; 6,5 м;
- Строительство 2-х дополнительных примыканий планируемых внутриквартальных проездов к существующим внутриквартальным проездам в северо-западной части стартовой площадки №2 с 2 полосами движения и шириной проезжей части – 6,0 м;
- Строительство примыкания планируемого внутриквартального проезда к существующему внутриквартальному проезду в северо-восточной части стартовой площадки №2 с 2 полосами движения и шириной проезжей части – 6,0 м;
- Устройство пешеходных дорожек с возможностью проезда пожарной техники протяженностью 0,51 км и шириной – 6 м
- Устройство площадок для плоскостных парковок общей вместимостью – 489 машино-мест;

- Устройство пешеходных дорожек и тротуаров в объеме достаточном для ввода в эксплуатацию жилой застройки, параметры могут быть уточнены на последующих стадиях проектирования;

- Устройство велодорожек протяженностью – 2,03 км.

Территория для размещения ДОУ (площадка №3)

- Строительство проездов на территории ДОУ общей протяженностью – 0,27 км и шириной проезжей части – 3,5 м;

- Строительство основного примыкания к ул. Прудовая для организации въезда и выезда с территории ДОУ с 2 полосами движения и шириной проезжей части – 6,0 м;

- Строительство дополнительного примыкания к ул. Прудовая с территории ДОУ с шириной проезжей части – 3,5 м;

- Устройство карманов для плоскостных парковок вдоль проезжей части ул. Прудовая общей вместимостью – 9м/м;

- Устройство пешеходных дорожек и тротуаров в объеме достаточном для ввода в эксплуатацию ДОУ, параметры могут быть уточнены на последующих стадиях проектирования;

- Устройство тротуаров вдоль ул. Прудовая для обеспечения пешеходной связи территории ДОУ с существующей остановкой общественного транспорта «Гостица» протяженностью – 0,1 км, шириной 2 м;

- Устройство велодорожек для формирования связности территории ДОУ со стартовой площадкой №2, протяженностью – 1,15 км.

Территория для размещения СОШ (площадка №4)

Мероприятия по транспорту для территории СОШ определить при разработке Проекта организации дорожного движения (ПОДД) для проектной документации реконструкция СОШ.

7.3 Сведения о составе и количественных характеристиках объектов коммунальной инфраструктуры, расположенных в границах территории комплексного развития застроенной территории

Подключение планируемой застройки к системам водоснабжения, водоотведения, ливневых стоков, теплоснабжения, электроснабжения планируется от существующих объектов инженерной инфраструктуры на прилегающих территориях.

Водоснабжение

Основным источником хозяйственно-питьевого и противопожарного водоснабжения ул. Кирова* ул. Чугунова г. Раменское является ВНС-106 с РЧВ- 3000м³ расположенная по адресу: мкр .Холодова ,ул. Коммунистическая и ВНС-102 с РЧВ-1000м³, расположенная по адресу: ул. Посёлок ,Красного Октября. Резерв производственных мощностей по источникам водоснабжения позволяет обеспечить планируемый к застройке МКД с водопотреблением 90м³/сут. Основным резервным источником хозяйственно-питьевого водоснабжения ул. Крымская г. Раменское является ВНС-108 с РЧВ-1000 м³ расположенная по адресу: г. Раменское. Донинское ш. (к.н. 50:23:0110201:19). Для гарантированного водоснабжения планируемых к застройке МКД по улице Крымская с водопотреблением 550 м³/сут. необходим монтаж станции водоподготовки под запрашиваемый объем водопотребления на ВНС-108.

Водоотведение

Система водоотведения ул. Кирова* ул. Чугунова осуществляется КНС-109, расположенной по адресу: мкр. Холодова, ул. 1-ая Фабричная. КНС-109 подает стоки на ОС г.Раменское. Производительность КНС-109 и ОС позволяет принять стоки планируемого к застройке МКД с водоотведением 90м³/сут. Система водоотведения ул. Крымская г. Раменское осуществляется КНС-123(координаты 55.572504,38.254096) и КНС (координаты 55.570398, 38.259888) расположенные по адресу: г.Раменское, ул. Крымская. Гарантированное водоотведение планируемых к застройке МКД по улице Крымская с водопотреблением 550 м³/сут. возможно при увеличении пропускной способности данных КНС.

Теплоснабжение

В г.о. Раменский г. Раменское функционирует система централизованного теплоснабжения. Источники централизованного теплоснабжения и тепловые сети находятся на балансе АО "Раменская теплосеть". Эксплуатацию и обслуживание котельных и тепловых сетей на территории г. Раменское осуществляется АО "Раменская теплосеть" через свой участок "Теплосеть Раменское".

Выработку тепловой энергии осуществляет ряд крупных котельных "Восточная". "Холодово" и др. Также часть тепловой энергии АО "Раменская теплосеть" поставляет от сторонних источников АО "РПЗ", АО "РПКБ", АО "РАТЕКС".

Основным видом топлива для источников централизованного теплоснабжения является природный газ, резервное (мазут, дизельное топливо). Тепловые сети выполнены 2-х и 4-х трубными, по закрытой схеме. Суммарная протяженность тепловых сетей 294543,2п.м. в однострубно исчислении. Тепловой график:105/70, 95/70, при расчетной температуре наружного воздуха t_{нв}. (-25С).

Метод регулирования отпуска тепловой энергии в тепловых сетях - качественный. Он осуществляется изменением температуры теплоносителя в подающем трубопроводе, в зависимости от температуры наружного воздуха. Ряд котельных связаны между собой перемычками, что существенно повышает надежность теплоснабжения, а также позволяет перераспределять мощности между источниками выработки тепловой энергии.

Дождевая канализация

Отведение дождевых (площадка №1) и талых вод с кровли жилого дома и с прилегающей территории предусматривается проектируемой самотечной сетью в существующий коллектор из асбестоцементных труб диаметром 400мм, проложенной по ул. Чугунова. Коллектор находится на балансе муниципального казенного учреждения "РАМГИДРОСЕРВИС"

Отведение дождевых (площадка №2) и талых вод с кровли жилого дома и с прилегающей территории предусматривается проектируемой самотечной сетью в существующий коллектор из труб гофрированных двухслойных "Pragma" из полипропилена (труба PP-B Pragma DN/ID 300S№8) с ж/бетонными колодцами 1000 мм, проходящих по ул. Интернациональная, ул. Крымская, далее в железобетонный коллектор диаметром 1500мм, проложенный по ул.Березовая Просека. Сети находятся на балансе муниципального казенного учреждения "РАМГИДРОСЕРВИС".

Связь

На территориях комплексного развития г. Раменское:

- по ул. Кирова - ул. Чугунова;

- по ул. Интернациональная - Транспортный проезд - ул. Октябрьская

присутствует Оператор проводной связи АО «АВИЭЛ», обладающий оборудованием и магистральными волоконно-оптическими линиями связи (ВОЛС) в рамках построенной им районной Телекоммуникационной Сети.

Ресурсы установленного оборудования и ёмкость проложенных ВОЛС позволит Оператору обеспечивать полный набор услуг передачи данных, включая высокоскоростной доступ к сети Интернет по современным технологиям Ethernet и GPON.

Предварительная оценка нагрузок на объекты коммунальной инфраструктуры и сети инженерно-технического обеспечения

УЧАСТОК №1 (ул. Чугунова)

Исходные данные:

Население – 326 чел , количество квартир -183, нежилые помещения – 1303м², площадь квартир - 9110,2 м²

ВОДОСНАБЖЕНИЕ

Потребление в месяц на 1 чел – 4,33м³ холодной и 3,23 м³- горячей воды

Всего в месяц на 1 чел.: 4,33+3,23=7,56м³ (7,56:30=252 л/сут)

326х252=82,15м³/сут

Среднесуточный расход водопотребления составляет **82,15 м³/сут.**

Расчет системы водоснабжения

$Q_{\text{ср.сут.}} = 82,15 \text{ м}^3/\text{сут.}$

Средний часовой расход воды: $Q_{\text{чср}} = Q_{\text{сут}} / 24 = 82,15 / 24 = 3,42 \text{ м}^3/\text{ч.}$

Расчетный расход воды в сутки наибольшего водопотребления: $Q_{\text{сутmax}} = 82,15 \cdot 1,1 = 90,37 \text{ м}^3/\text{сут.}$

Расчетный расход воды в сутки наименьшего водопотребления: $Q_{\text{сутmin}} = 82,15 \cdot 0,8 = 68,12 \text{ м}^3/\text{сут.}$

Максимальный часовой расход: $Q_{\text{час.max}} = 90,37 \cdot 1,885 / 24 = 7,1 \text{ м}^3/\text{ч.}$

Расчетный секундный расход составляет: $Q_{\text{сек}} = 7,1 \times 1000 / 3600 = 1,97 \text{ л/с.}$

С учетом непредвиденных расходов в размере 10%: $Q_{\text{расч}} = 1,97 \times 1,1 = 2,17 \text{ л/с.}$

ВОДООТВЕДЕНИЕ

Средний суточный расход составляет: $Q_{\text{сут}} = 82,15 \text{ м}^3/\text{сут.}$

Средний часовой расход стоков составляет: $Q_{\text{чср}} = Q_{\text{сут}} / 24 = 82,15 / 24 = 3,42 \text{ м}^3/\text{ч}$

Средний секундный расход сточных вод: $Q_{\text{ср.сек}} = 3,42 / 3,6 = 0,95 \text{ л/с.}$

При коэффициенте неравномерности притока сточных вод $K_{\text{ген.max.}} = 1,89$ (см. табл. СП 32.13330.2018)

$Q_{\text{макс.сек.}} = 0,95 \times 1,89 = 1,80 \text{ л/с.}$

ТЕПЛОСНАБЖЕНИЕ

Потребность в тепле составляет: $Q_{\text{общ.}} = 0,09 / 1000 \times 9110,2 \times 0,09 / 1000 = 0,82 \text{ Гкал/ч.}$

ЭЛЕКТРОСНАБЖЕНИЕ**Расчетные электрические нагрузки проектируемых зданий и сооружений**

Наименование	Ед. изм.	Кол-во	Расчет	Кс	Рр. кВт	cos φ	Sp кВА
Жилая часть	кв.м	183	183x1,19=217,7	0,9	195,93	0,95	206,24
Нежилые помещения	кв.м.	1303	1303x0,2= 260,6	0,8	208,48	0,85	245,27
ИТОГО							451,51

Единовременная электрическая нагрузка по проектируемой территории ориентировочно составит **451,51 кВА.**

УЧАСТОК №2 (ул. Крымская - слева)

Исходные данные: население – 1154 чел., общая площадь -33287м², количество квартир -646 шт, нежилые помещения – 1900м²

ВОДОСНАБЖЕНИЕ

Потребление в месяц на 1 чел – 4,33м³ холодной и 3,23 м³- горячей воды
 Всего в месяц на 1 чел.: 4,33+3,23=7,56м³ (7,56:30=252 л/сут) 1154x**252/1000=290,80м³/сут**
 Среднесуточный расход водопотребления составляет **290,80 м³/сут.**

Расчет системы водоснабжения

$Q_{\text{ср.сут.}} = 290,80 \text{ м}^3/\text{сут.}$

Средний часовой расход воды: $Q_{\text{чср}} = Q_{\text{сут}} / 24 = 290,80 / 24 = 12,11 \text{ м}^3/\text{ч.}$

Расчетный расход воды в сутки наибольшего водопотребления: $Q_{\text{сутmax}} = 290,80 \cdot 1,1 = 319,88 \text{ м}^3/\text{сут.}$

Расчетный расход воды в сутки наименьшего водопотребления: $Q_{\text{сутmin}} = 290,8 \cdot 0,8 = 232,64 \text{ м}^3/\text{сут.}$

Максимальный часовой расход: $Q_{\text{час.max}} = 319,88 \times 1,885 / 24 = 25,05 \text{ м}^3/\text{ч.}$

Расчетный секундный расход составляет: $Q_{\text{сек}} = 25,05 \times 1000 / 3600 = 6,95 \text{ л/с.}$

С учетом непредвиденных расходов в размере 10%:

$Q_{\text{расч}} = 6,95 \cdot 1,1 = 7,65 \text{ л/с.}$

ВОДООТВЕДЕНИЕ

Средний суточный расход составляет: $Q_{\text{сут}} = \mathbf{290,80 \text{ м}^3/\text{сут.}}$

Средний часовой расход стоков составляет: $Q_{\text{чср}} = Q_{\text{сут}} / 24 = 290,80 / 24 = 12,11 \text{ м}^3/\text{ч}$

Средний секундный расход сточных вод: $Q_{\text{ср.сек}} = 12,11 / 3,6 = 3,36 \text{ л/с.}$

При коэффициенте неравномерности притока сточных вод $K_{\text{ген.max.}} = 1,89$ (см. табл. СП 32.13330.2018)

$Q_{\text{макс.сек.}} = 12,11 \cdot 1,89 = 22,89 \text{ л/с.}$

ТЕПЛОСНАБЖЕНИЕ

Потребность в тепле составляет: $Q_{\text{общ.}} \times 0,09 / 1000 = \mathbf{33287 \times 0,09 / 1000 = 2,99 \text{ Гкал/ч.}}$

ЭЛЕКТРОСНАБЖЕНИЕ**Расчетные электрические нагрузки проектируемых зданий и сооружений**

Наименование	Ед. изм.	Кол-во	Расчет	Кс	Рр. кВт	cos φ	Sp кВА
Жилая часть	кв.	646	646x1,19=768,74	0,9	691,87	0,95	728,28
Нежилые помещения	м ²	1900	1900x0,2=380	0,8	304	0,85	357,64
Итого							1085,93кВа

Единовременная электрическая нагрузка по проектируемой территории ориентировочно составит **1085,93 кВА**.

УЧАСТОК №2 (ул. Крымская - справа)

Исходные данные: Население – 1023 чел., общая площадь -28637м², количество квартир -573 шт., нежилые помещения – 1700м²

ВОДОСНАБЖЕНИЕ

Потребление в месяц на 1 чел – 4,33м³ холодной и 3,23 м³- горячей воды

Всего в месяц на 1 чел : 4,33+3,23=7,56м³ (7,56:30=252 л/сут)

1023x252=257.80м³/сут

Среднесуточный расход водопотребления составляет **257,80 м³/сут.**

Расчет системы водоснабжения

$Q_{\text{ср.сут.}} = 257,80 \text{ м}^3/\text{сут.}$

Средний часовой расход воды: $Q_{\text{чср}} = Q_{\text{сут}} / 24 = 257,80 / 24 = 10,74 \text{ м}^3/\text{ч.}$

Расчетный расход воды в сутки наибольшего водопотребления: $Q_{\text{сутmax}} = 257,80 \cdot 1,1 = 283,58 \text{ м}^3/\text{сут.}$

Расчетный расход воды в сутки наименьшего водопотребления: $Q_{\text{сутmin}} = 257,80 \cdot 0,8 = 206,24 \text{ м}^3/\text{сут.}$

Максимальный часовой расход: $Q_{\text{час.max}} = 283,58 \cdot 1,885 / 24 = 22,21 \text{ м}^3/\text{ч.}$

Расчетный секундный расход составляет: $Q_{\text{сек}} = 22,21 \cdot 1000 / 3600 = 6,17 \text{ л/с.}$

С учетом непредвиденных расходов в размере 10%:

$Q_{\text{расч}} = 6,17 \cdot 1,1 = 6,78 \text{ л/с.}$

ВОДООТВЕДЕНИЕ

Средний суточный расход составляет: $Q_{\text{сут}} = 257,80 \text{ м}^3/\text{сут.}$

Средний часовой расход стоков составляет: $Q_{\text{чср}} = Q_{\text{сут}} / 24 = 257,80 / 24 = 10,74 \text{ м}^3/\text{ч}$

Средний секундный расход сточных вод: $Q_{\text{ср.сек}} = 10,74 / 3,6 = 2,98 \text{ л/с.}$

При коэффициенте неравномерности притока сточных вод $K_{\text{ген.max.}} = 1,89$ (см. табл. СП 32.13330.2018)

$Q_{\text{макс.сек.}} = 10,74 \cdot 1,89 = 20,29 \text{ л/с.}$

ТЕПЛОСНАБЖЕНИЕ

Потребность в тепле составляет :Собщ. x0,09/1000 **28637x0,09/1000 = 2,58 Гкал/ч.**

ЭЛЕКТРОСНАБЖЕНИЕ**Расчетные электрические нагрузки проектируемых зданий и сооружений**

Наименование	Ед. изм.	Кол-во	Расчет	Кс	Рр. кВт	cos φ	Sp кВА
Жилая часть	кв.	573	573x1,19=681,87	0,9	613,68	0,95	645,98
Нежилые помещения	м ²	1700	1700 x0,2=340	0,8	272	0,85	320
ИТОГО							965,98

Единовременная электрическая нагрузка по проектируемой территории ориентировочно составит **965,98 кВА**.

УЧАСТОК №3 ДОШКОЛЬНОЕ ОБЩЕОБРАЗОВАТЕЛЬНОЕ УЧРЕЖДЕНИЕ (ДОУ)

(на 220 мест общей площадью – 5328м²).

ВОДОСНАБЖЕНИЕ

Тип застройки	Норма л/сут	Проектное предложение		
		насел, чел.	среднее м ³ /сут	максим. м ³ /сут
ДОУ на 220 мест	130	220	28,6	37,18

ВОДООТВЕДЕНИЕ

Среднесуточный расход водоотведения ДОУ- **28,6 м³/сут.**

Средний часовой расход стоков ДОУ составляет: $Q_{\text{чср}} = Q_{\text{сут}} / 24 = 28,6 / 24 = 1,19 \text{ м}^3/\text{ч}$

Средний секундный расход сточных вод: $Q_{\text{ср.сек}} = 1,19 / 3,6 = 0,33 \text{ л/с}$.

При коэффициенте неравномерности притока сточных вод $K_{\text{ген.мах.}} = 1,89$ (см. табл. СП 32.13330.2018)

$Q_{\text{макс.сек.}} = 0,33 \cdot 1,89 = 0,62 \text{ л/с}$.

ТЕПЛОСНАБЖЕНИЕ

Потребность в тепле объекта ДОУ составляет:

Собщ. x0,09/1000 **5328x0,09/1000 = 0,48 Гкал/ч.**

ЭЛЕКТРОСНАБЖЕНИЕ**Расчетные электрические нагрузки проектируемых зданий и сооружений**

Наименование	Ед. изм.	Кол-во	Расчет	Кс	Рр. кВт	cos φ	Sp кВА
Детский сад (220мест)	мест	220	220x1,1=242	0,5	121	0,98	123,47

Единовременная электрическая нагрузка по ДОУ ориентировочно составит **123,47 кВА**.

УЧАСТОК №4 СРЕДНЕОБРАЗОВАТЕЛЬНАЯ ШКОЛА №23 (СОШ)

(доп. Блок на 387 чел. общей площадью 5620кв.м.)

ВОДОСНАБЖЕНИЕ

Тип застройки	Норма л/сут	Проектное предложение		
		учащихся, чел.	среднее м ³ /сут	максим. м ³ /сут
Школа (доп. Блок) на 387 чел	14	387	5,6	7,28

ВОДООТВЕДЕНИЕСреднесуточный расход водоотведения СОШ- **5,6 м³/сут.**Средний часовой расход стоков СОШ составляет: $Q_{ч\ ср} = Q_{сут} / 24 = 5,6 / 24 = 0,23 \text{ м}^3/\text{ч}$ Средний секундный расход сточных вод: $Q_{ср. сек} = 0,2385 / 3,6 = 0,07 \text{ л/с}$.При коэффициенте неравномерности притока сточных вод $K_{ген.макс.} = 1,89$ (см. табл. СП 32.13330.2018) $Q_{макс.сек.} = 0,07 \cdot 1,89 = 0,13 \text{ л/с}$.**ТЕПЛОСНАБЖЕНИЕ**Потребность в тепле объекта СОШ составляет: Собщ. $x0,09/1000$ **5620x0,09/1000 = 0,50 Гкал/ч.****ЭЛЕКТРОСНАБЖЕНИЕ**

Расчетные электрические нагрузки проектируемых зданий и сооружений

Наименование	Ед. изм.	Кол-во	Расчет	Кс	Рр. кВт	cos φ	Sp кВА
Школа (387 мест)	мест	387	$387 \times 0,46 = 184$	0,5	92	0,95	96,84

Единовременная электрическая нагрузка по СОШ ориентировочно составит **96,84 кВА.**

8. Сведения и обоснование предельных сроков осуществления деятельности по комплексному развитию предлагаемой территории.

Таблица №6

ПЛАН РЕАЛИЗАЦИИ СТРОИТЕЛЬСТВА*

№ п/п	Наименование	Ед. изм.	Общая площадь	2023				2024				2025				2026				2027				2028				
				1 кв.	2 кв.	3 кв.	4 кв.	1 кв.	2 кв.	3 кв.	4 кв.	1 кв.	2 кв.	3 кв.	4 кв.	1 кв.	2 кв.	3 кв.	4 кв.	1 кв.	2 кв.	3 кв.	4 кв.	1 кв.	2 кв.	3 кв.	4 кв.	
Квартал реновации (площадка №1)																												
1	Снос жилых объектов	кв. м	12532																									
2	Строительство/реконструкция инженерных коммуникаций	пог. м	1600																									
3	Строительство жилого дома	кв. м	16450																									
4	Строительство/реконструкция объектов транспортной инфраструктуры	кв. м	4590																									
5	Благоустройство и озеленение	га	0.69																									
Стартовая площадка (площадка №2 слева)																												
1	Строительство жилого дома №1	кв. м	16450																									
2	Строительство жилого дома №2	кв. м	24454																									
3	Строительство жилого дома №3	кв. м	15362																									
4	Строительство паркинга №4	кв. м																										
5	Строительство ТП	кв. м																										
6	Строительство/реконструкция инженерных коммуникаций	пог. м	1950																									
7	Строительство/реконструкция объектов транспортной инфраструктуры	кв. м	11610																									
8	Капитальный ремонт существующего бульвара по ул. Крымская	кв.м.	3300																									
9	Благоустройство и озеленение	га	0,33																									
Стартовая площадка (площадка №2 справа)																												
1	Строительство жилого дома №1	кв. м	24454																									
2	Строительство жилого дома №2	кв. м	16450																									
3	Строительство жилого дома №3	кв. м	8509																									
4	Строительство ТП	кв. м																										
5	Строительство/реконструкция инженерных коммуникаций	пог. м	11030																									
6	Строительство/реконструкция объектов транспортной инф-ры	кв. м	9500																									
7	Благоустройство и озеленение	га	1.20																									
Территория для размещения ДОУ (площадка №3)																												
1	Строительство ДОУ	мест	220																									
2	Строительство/реконструкция инженерных коммуникаций	пог. м	1600																									
3	Строительство/реконструкция объектов транспортной инф-ры	кв. м	4870																									
4	Благоустройство и озеленение	га	1.87																									
Территория для размещения СОШ (площадка №4)																												
1	Строительство дополнительного учебного блока МОУ Дергаевская СОШ №23	мест	387																									

* Параметры объектов могут быть изменены в процессе разработки проектной документации

9. Описание мероприятий, направленных на создание благоприятных условий проживания граждан, обновление среды жизнедеятельности и территорий общего пользования городских округов Московской области с целью формирования комфортной городской среды

Настоящий раздел подготовлен в соответствии и с учетом постановления Правительства Московской области от 01.06.2021 г №435/18 «Об утверждении стандартов жилого помещения и комфортности проживания на территории Московской области» (далее – ППМО №435/18) и постановления Правительства Московской области от 26.01.2021 N 29/3 «О порядке комплексного развития территорий в Московской области» (далее – ППМО №29/3).

С целью формирования комфортной городской среды для создания благоприятных условий проживания граждан, обновления среды жизнедеятельности и территорий общего пользования городских округов Московской области обеспечивается выполнение следующих мероприятий согласно ППМО №29/3.

1. Для территорий комплексного развития вне зависимости от их площади предусматривается:

Комфорт территорий зданий (групп зданий) жилого назначения, который должен соответствовать требованиям к комфортности проживания на территории Московской области, установленным постановлением Правительства Московской области от 01.06.2021 N 435/18 "Об утверждении стандартов жилого помещения и комфортности проживания на территории Московской области";

2. В приоритете рекомендуется ограничивать в отношении территории зданий (групп зданий) жилого назначения движение автотранспорта, за исключением автомобилей специальных служб, а также автомобилей, управляемых инвалидами или перевозящих инвалидов и иные маломобильные группы населения;

3. На территории здания (группы зданий) жилого назначения и смежной озелененной территории общего пользования (при необходимости) должен быть обеспечен нормируемый (обязательный) комплекс объектов благоустройства и элементов благоустройства (далее - нормируемый комплекс благоустройства), нормируемый (обязательный) состав которых подлежит обеспечению в соответствии с требованиями Закона Московской области N 191/2014-ОЗ "О регулировании дополнительных вопросов в сфере благоустройства в Московской области".

Настоящим Мастер-планом при проектировании пешеходной инфраструктуры (пешеходных коммуникаций) предусмотрены: тротуары, пешеходные дорожки, также предусмотрены условия безопасного и комфортного передвижения для инвалидов и МГН.

Пешеходные коммуникации предусмотрены непрерывными с организацией пешеходных переходов в местах пересечения с проезжей частью, без тупиков и примыканием к существующим пешеходным коммуникациям вдоль существующей улично-дорожной сети.

На последующих стадиях проектирования в целях ограничения доступа автомобилей на территории, не предназначенные для движения (остановки, стоянки) транспортных средств (пути движения пешеходов, озеленение), необходимо предусмотреть мероприятия в целях отделения таких территорий от проезжей части путем устройства стационарных парковочных барьеров.

Мастер-планом даны предложения по озеленению территории вдоль фасадов многоквартирных домов, между отдельными площадками, в виде живых изгородей. При проектировании озеленения на стадии архитектурно-строительного проектирования газоны следует устраивать с использованием травосмеси на подготовленном и спланированном основании из многокомпонентного искусственного почвогрунта заводского изготовления с соблюдением уклона основания и после обеспечения отдельного стока воды с плоскостных сооружений и внутрипочвенного стока.

На этапе архитектурно-строительного проектирования следует предусмотреть искусственное освещение территории в темное время суток, показатели наружного освещения должны соответствовать нормативным требованиям.

Настоящим Мастер-планом движение транспорта на территории дворов, образуемых планируемыми жилыми домами, планируется ограничить, с целью обеспечения более комфортных и безопасных условий эксплуатации придомовых и дворовых территорий. Проезд пожарной и иной специальной техники во дворах жилых домов планируется организовать по тротуарам, покрытие которых следует выполнить из материалов устойчивых к высоким нагрузкам.

При благоустройстве территорий вновь возводимых многоквартирных домов подлежат учету показатели минимальной обеспеченности объектами и элементами благоустройства, в которые входят детские игровые площадки, спортивные площадки, площадки отдыха взрослого населения, контейнерные площадки, а также площадки для выгула собак и площадки автостоянок (расчет потребности в площадках благоустройства представлен в разделе 12 (стр. 45)).

Территория вблизи ул. Крымская относится к территориям комплексного развития площадью от 5 до 10 га. Для данной территории, в соответствии и с учетом ППМО №29/3, Мастер-планом дополнительно предусмотрено:

- пешеходные коммуникации (тротуары, пешеходные дорожки и аллеи) шириной не менее 2,0 м с твердым покрытием;
- инфраструктура для велосипедного движения: велопешеходные дорожки общей шириной не менее 4,5 м, состоящие из велосипедных дорожек шириной не менее 1,5 м, пешеходных дорожек (тротуаров) шириной не менее 2,0 м и буферной полосы озеленения между ними шириной не менее 1,0 м, велосипедные парковки (стоянки) из расчета не менее 1 веломеста на 10% от численности расчетного населения;
- пешеходная улица (бульвар) с размещением в т.ч. спортивных площадок общего доступа.

Застройщик принимает на себя обязательства по капитальному ремонту существующего бульвара расположенного по ул. Крымская, общей площадью 3300 кв.м, который включает в себя: работы по ремонту дорожек, площадок, озеленение, установку малых архитектурных форм, архитектурно-декоративное освещение на сумму до 3 миллионов рублей. (см. Графические материалы "Схема мероприятий КРТ, направленных на создание благоприятных условий проживания граждан" стр. 72, "Комплексная схема благоустройства и озеленения территории" стр. 93).

См. указанные выше предложения на графических материалах: "Схема мероприятий комплексного развития территорий, направленных на создание благоприятных условий проживания граждан, обновление среды жизнедеятельности и территорий общего пользования городских округов Московской области с целью формирования комфортной городской среды" (стр. 71-74) и "Комплексная схема благоустройства и озеленения территории, выполняемая с учетом Стандартов жилого помещения и комфортности проживания на территории Московской области (стр. 92-95).

10. Предложения и обоснование необходимости включения в границы территории комплексного развития земельных участков, не входящих в границы территории комплексного развития, установленные правилами землепользования и застройки

В период подготовки настоящего Мастер-плана границы зон осуществления деятельности по комплексному развитию территории, установлены для территорий в соответствии с Картой градостроительного зонирования Правил землепользования и застройки территории (части территории) городского округа Раменское Московской области утверждены постановлением Администрации Раменского городского округа Московской области от 13.10.2022г. № 14384 (с изм. регламента от 02.03.2023г.).

Территории КРТ расположены в территориальной зоне. в т.ч.:

- площадка №1 - ул. Кирова, Чугунова территориальная зона КРТ-85;
- площадка №2 - ул. Крымская территориальная зона КРТ, Р-2 - "Природно-рекреационная зона", О-3 - "Зона объектов культурного и массового спорта", Т- "Зона транспортной инфраструктуры", Ж-1 "Зона многоквартирной жилой застройки";
- площадка №3 - западнее Транспортного проезда территориальная зона - О-2 "Зона специализированной застройки", Ж-2 "Зона застройки индивидуальными жилыми домами".

Территории КРТ не соответствуют установленным границам территориальных зон. В связи с этим требуется внесение изменений в Правила землепользования и застройки г.о. Раменское Московской области, а также в Генеральный план г.о. Раменское Московской области.

Настоящим Мастер-планом даны предложения по установлению границ территорий, подлежащих комплексному развитию (см. графические материалы), при этом, в территорию комплексного развития включены существующие земельные участки, зарегистрированные в ЕГРН и это земельные участки с кадастровым номером: 50:23:0000000:127415, 50:23:0110224:3039, 50:23:0110224:246, 50:23:0110224:45, 50:23:110224:4431, 50:23:0020217:1443, 50:23:0020217:166, 50:23:0000000:152120 (см. Таблицу №1 "Состав земельных участков, образующих территорию комплексного развития").

Включение в границы КРТ выше указанных земельных участков и неразграниченных территорий обусловлено:

- необходимостью размещения стартовых многоквартирных домов для переселения;
- необходимостью создания необходимых условий для развития транспортной, социальной и инженерной инфраструктуры, благоустройства территории городского округа, повышения территориальной доступности такой инфраструктуры;
- необходимостью повышения эффективности использования территорий городских округов, в том числе формирования комфортной городской среды, создания мест обслуживания и мест приложения труда.

11. Сведения и обоснование необходимости привлечения средств бюджета Московской области и/или бюджета соответствующего городского округа Московской области

Привлечения средств бюджета Московской области и/или бюджета соответствующего городского округа Московской области не планируется.

12. Предложения по благоустройству территории, выполненные в соответствии со Стандартами жилого помещения и комфортности проживания на территории Московской области.

Работы по благоустройству территории призваны обеспечить комфортные условия для жителей жилых домов, улучшить градостроительный облик территории.

При благоустройстве территорий многоквартирных домов подлежат соблюдению требования к благоустройству, элементам благоустройства и объектам благоустройства, установленные Законом Московской области N 191/2014-ОЗ «О регулировании дополнительных вопросов в сфере благоустройства в Московской области», правилами благоустройства территории муниципальных образований Московской области.

В границах территории подготовки Мастер-плана предлагаются следующие мероприятия по благоустройству территории:

- устройство твердого дорожного покрытия на проезжих частях и стоянках;
- устройство тротуаров;
- устройство площадок для отдыха взрослых, детских игровых и спортивных площадок;
- создание безбарьерной внутридворовой среды для всех групп населения, при которой зоны мощения и озеленения проектируются в одном уровне;
- создания индивидуального облика внутридворовых пространств, с применением элементов цветного мощения и малых архитектурных форм;
- комплексное размещение наружных информационных знаков и других средств визуальной ориентации;
- размещение необходимого количества хозяйственных площадок с мусорными контейнерами экологического типа;
- озеленение территории.

Проектом предусматривается комплексное благоустройство и озеленение территории многоквартирного дома (группы домов), примыкающей к жилым зданиям, планируемой к преимущественному пользованию и предназначенной для обеспечения бытовых нужд и досуга жителей дома (группы домов), без доступа автомобилей (за исключением спецтранспорта экстренных служб, подъезда транспортных средств для кратковременной высадки пассажиров и выгрузки или погрузки вещей).

Планируется устройство газонов, посадка кустарников, деревьев и цветников;

Мощение дорожек и покрытие площадок естественными материалами, обеспечивающие непрерывные безопасные пути пешеходного движения, в том числе для маломобильных групп населения.

Площадки и пешеходные зоны оборудовать малыми архитектурными формами и элементами благоустройства.

Запроектировано освещение внутриквартальной территории, территории улично-дорожной сети, объектов социальной инфраструктуры и нежилой застройки.

На территории КРТ планируется разместить площадки для отдыха, детские, спортивные, спортивно-игровые, для отдыха в соответствии с приложением №4 постановления Правительства Московской области от 01.06.2021 N 435/18 "Об утверждении стандартов жилого помещения и комфортности проживания на территории Московской области" (см. таблицу №7).

При благоустройстве территорий многоквартирных домов подлежат соблюдению требования к благоустройству, элементам благоустройства и объектам благоустройства, установленные Законом Московской области N 191/2014-ОЗ "О регулировании дополнительных вопросов в сфере благоустройства в Московской области".

Проектируемые детский сад огородить по всему периметру забором и полосой зеленых насаждений из деревьев и кустарников и организовать самостоятельный вход, въезд и выезд.

На территории детского сада организовать игровые площадки для ясельной и дошкольной группы, хозяйственные, физкультурные площадки. Для защиты детей от солнца и осадков на территории каждой групповой площадки установить теневой навес.

В соответствии с постановлением Правительства Московской области от 01.06.2021 N 435/18 "Об утверждении стандартов жилого помещения и комфортности проживания на территории Московской области" и требованиями Закона Московской области N 191/2014-ОЗ "О регулировании дополнительных вопросов в сфере благоустройства в Московской области" рассчитаны показатели минимальной обеспеченности объектами и элементами благоустройства, см. таблицу №7.

Показатели минимальной обеспеченности объектами и элементами благоустройства

Таблица №7

Постановление Правительства Московской области от 1 июня 2021 г. N 435/18 "Об утверждении стандартов жилого помещения и комфортности проживания на территории Московской области"

Численность населения, чел

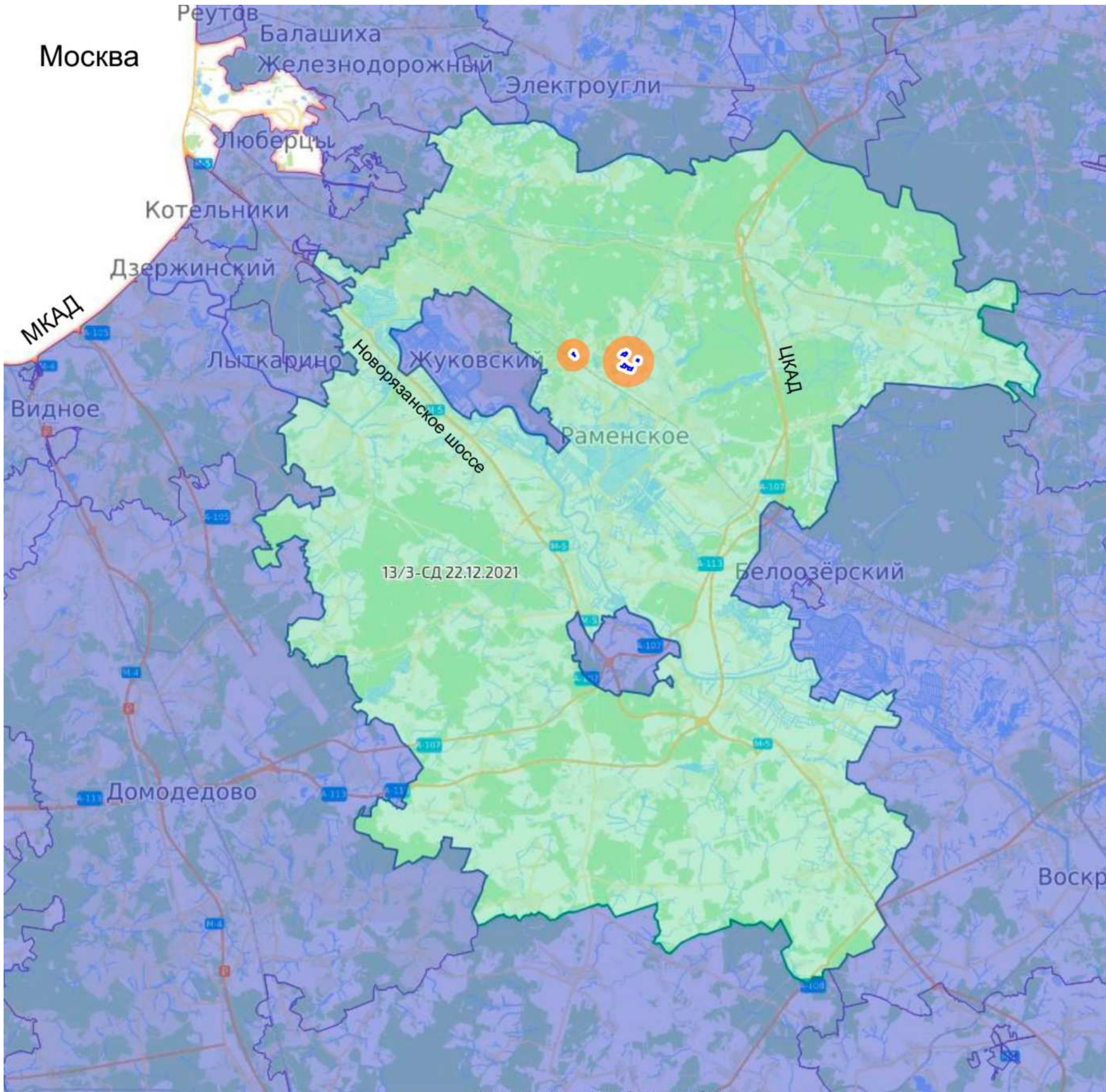
ул. Чугунова	326
ул. Крымская	2176
ИТОГО	2502

N п/п	Наименования объектов и элементов благоустройства	Показатели обеспеченности на 1 жителя (всего) и размеры объектов благоустройства (всего)	Местоположение элементов и объектов благоустройства		ул. Чугунова		ул. Крымская	
			В соответствии с пунктом 8.2.1 стандартов качества	на территории жилого района <1>	В соответствии с пунктом 8.2.1 стандартов качества	на территории жилого района <1>	В соответствии с пунктом 8.2.1 стандартов качества	на территории жилого района <1>
1	2	3	4	5	6	7	9	10
1	Детские игровые площадки	не менее 0,5 - 0,7 м2/чел. Оптимальный размер площадок: для детей до 3 лет - 50 - 70 м2; до 7 лет - 70 - 150 м2; школьного возраста - 100 - 300 м2; комплексных игровых площадок - 900 - 1600 м2. Возможно объединение площадок дошкольного возраста с площадками отдыха взрослых (размер площадки - не менее 150 м2); площадок для детей с площадками для тихого отдыха взрослых (размер площадки - не менее 80 м2)	не менее 0,5 - 0,7 м2/чел. (всего), из них: не менее 0,4 м2/чел.	допускается 0,1 - 0,3 м2/чел. с соблюдением пешеходной доступности от входных групп дома до площадок не более 100 м	130,4	32,6	870,4	217,6
2	Спортивные площадки (спортивно-игровые комплексы)	для детей дошкольного возраста (на 75 детей) - не менее 150 м2; школьного возраста (100 детей) - не менее 250 м2	не менее 0,5 - 0,7 м2/чел.		163		1088	
3	Площадки отдыха взрослого населения	не менее 0,1 - 0,2 м2/чел. Оптимальный размер площадки 50 - 100 м2/чел.; минимальный размер площадки отдыха - не менее 15 - 20 м2/чел.	не менее 0,1 - 0,2 м2/чел. (всего), из них:		32,6	32,6	217,6	217,6



		Допускается совмещение площадок тихого отдыха с детскими площадками	не менее 0,1 м2/чел.	допускается 0,1 м2/чел. с соблюдением пешеходной доступности от входных групп дома до площадок не более 100 м				
4	Площадки для выгула собак <2>	400 - 600 м2	400 - 600 м2	не создается новый планировочный район				
5	Контейнерная площадка	не менее 0,03 м2/чел.	не менее 0,03 м2/чел.	9,78	65,28			
6	Площадка автостоянки (парковки)	22,5 м2/чел./автомобиль (в уширениях проезжих частей улиц и проездов - 18,0 м2)	В соответствии с постановлением Правительства Московской области от 17.08.2015 N 713/30 "Об утверждении нормативов градостроительного проектирования Московской области"		В соответствии с постановлением Правительства Московской области от 17.08.2015 N 713/30 "Об утверждении нормативов градостроительного проектирования Московской области"			

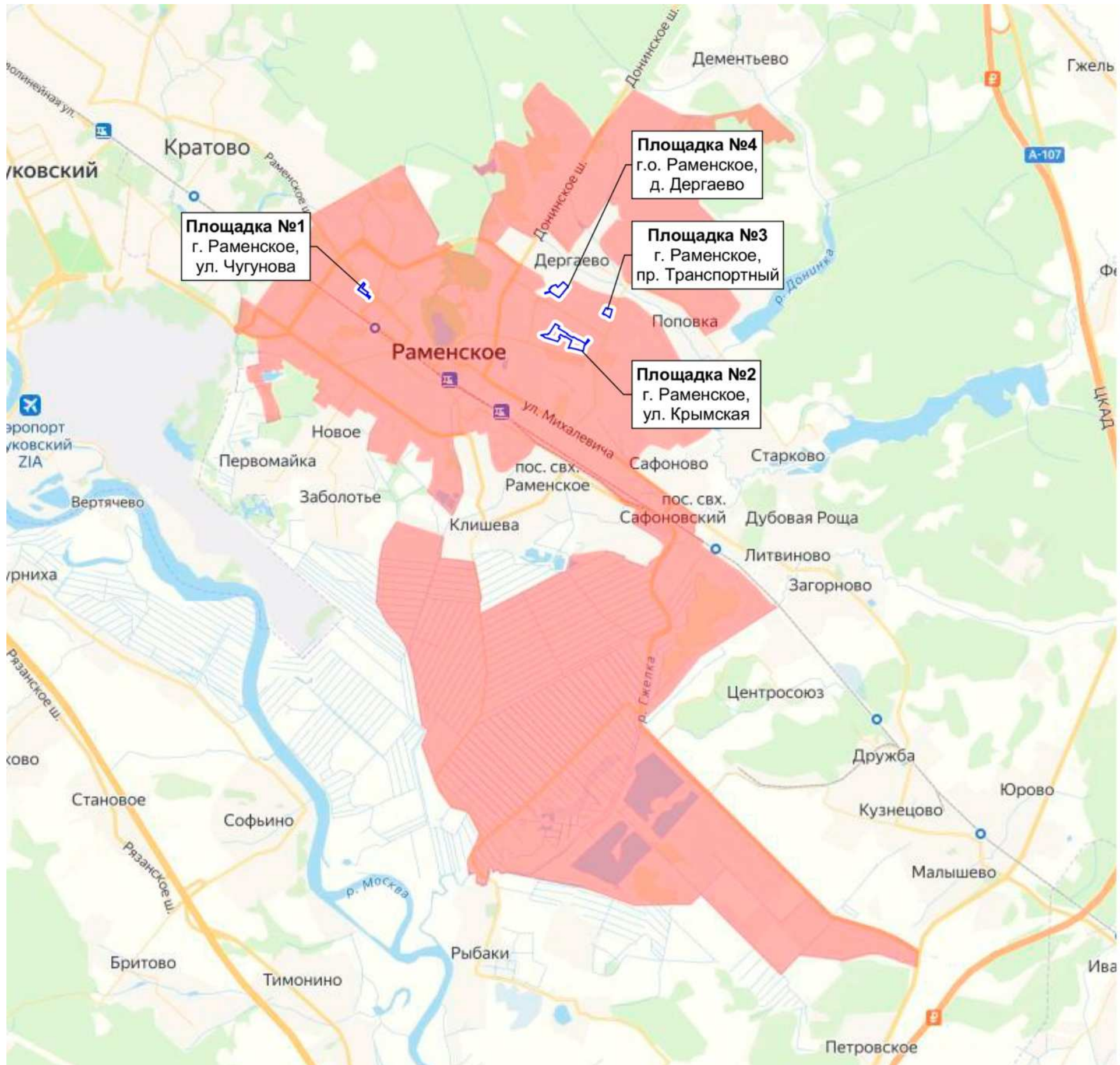
<1> При недостатке площади для размещения в полном объеме площадок рекреационного назначения на территории, указанной в пункте 8.2.1 стандартов качества допускается их размещение на территории общего пользования жилого района.

<2> Предусматривается в случае, если предметом развития территории является создание нового планировочного района.

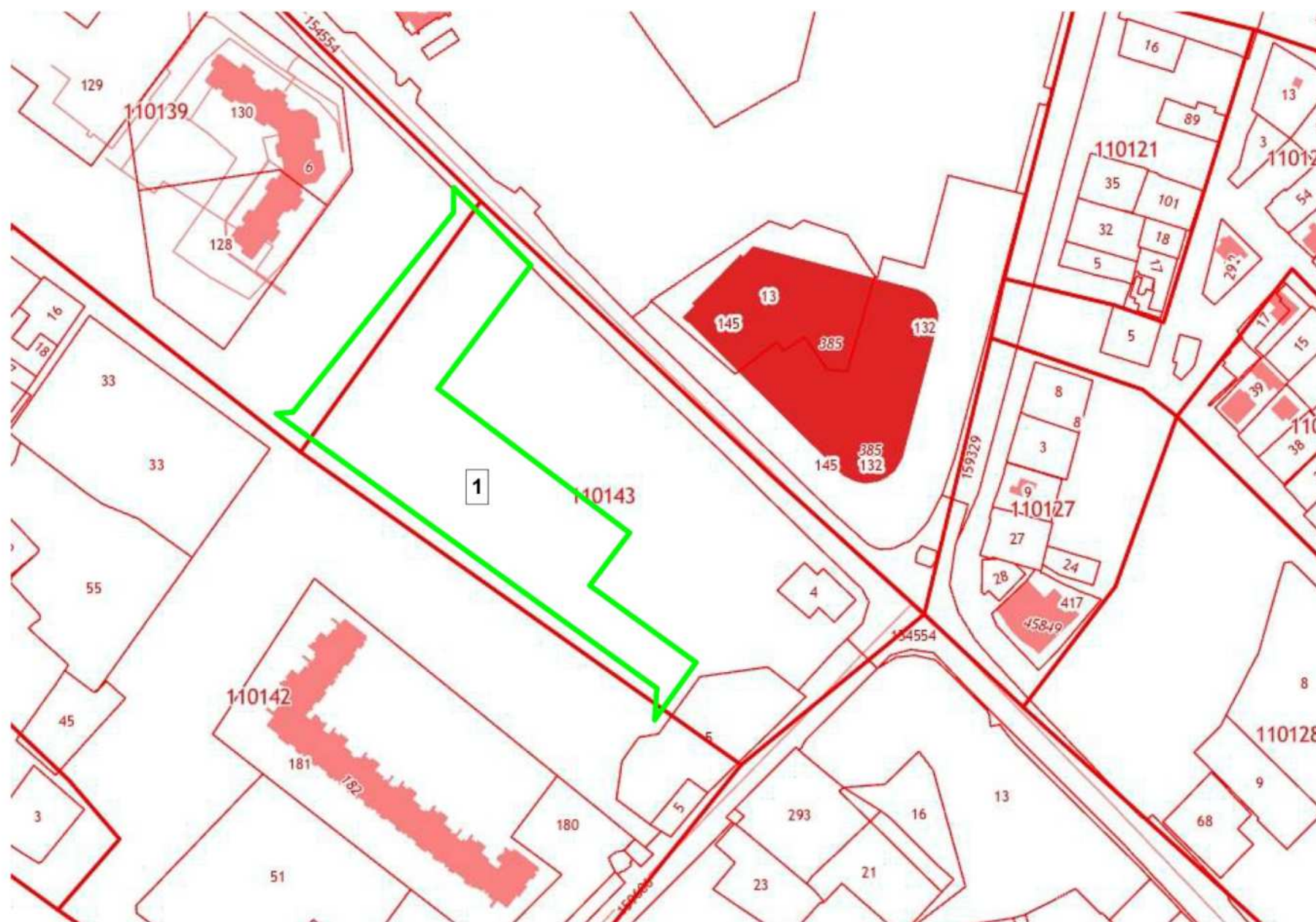


Условные обозначения:

-  рассматриваемая территория
-  границы г.о. Раменское



- Условные обозначения:**
- рассматриваемая территория
 - территория г. Раменское

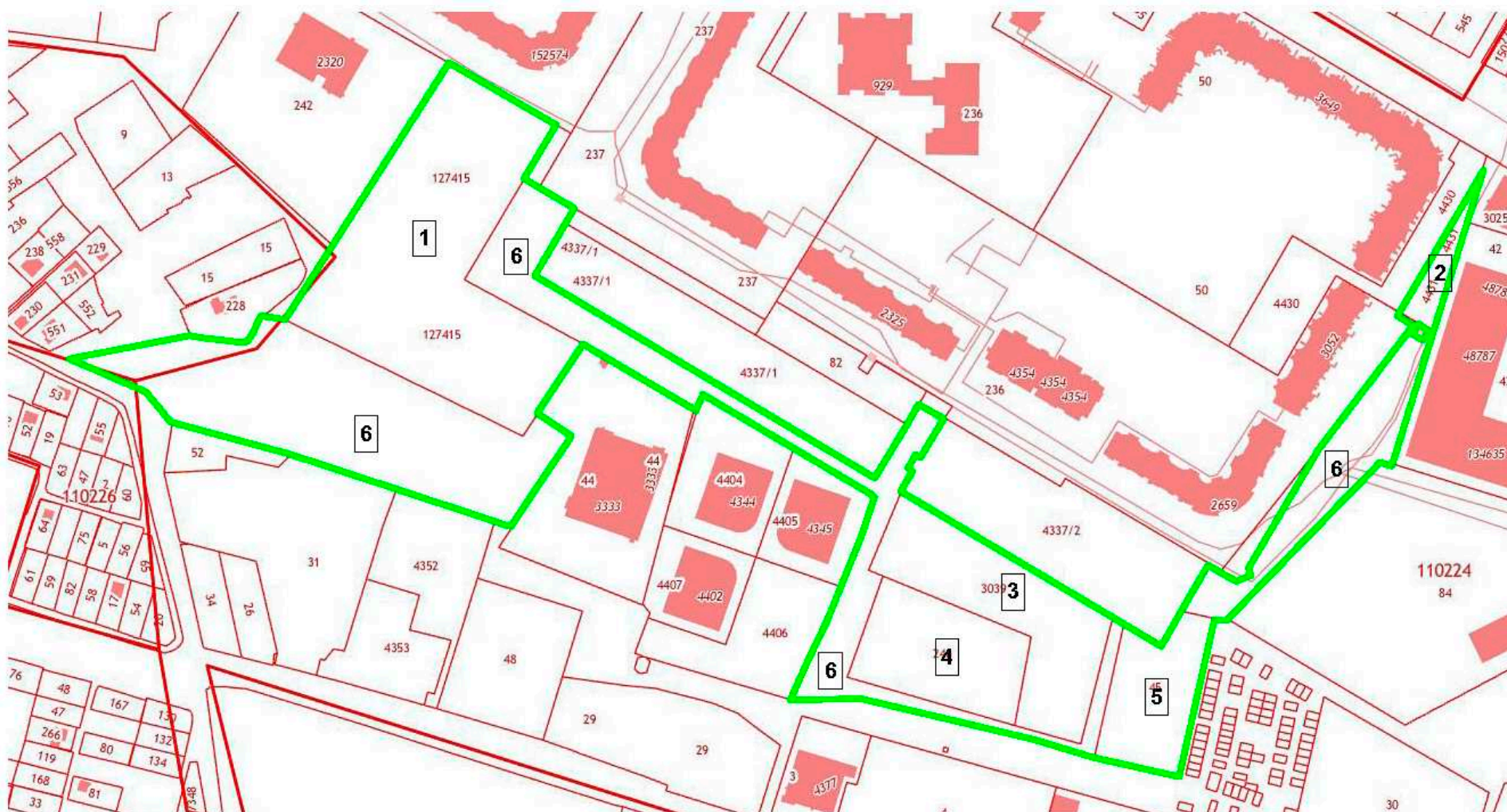


Условные обозначения:

- планируемые границы КРТ
- кадастровые границы ЗУ
- 1 порядковый номер в ведомости ЗУ

ВЕДОМОСТЬ ЗЕМЕЛЬНЫХ УЧАСТКОВ

№	Кадастровый номер	Категория	Вид разрешенного использования	Площадь, м ²	Форма собственности
1	Неразграниченная собственность	Земли населенных пунктов	-	14 563	Неразграниченная гос. собственность
ИТОГО				14 563	



Условные обозначения:

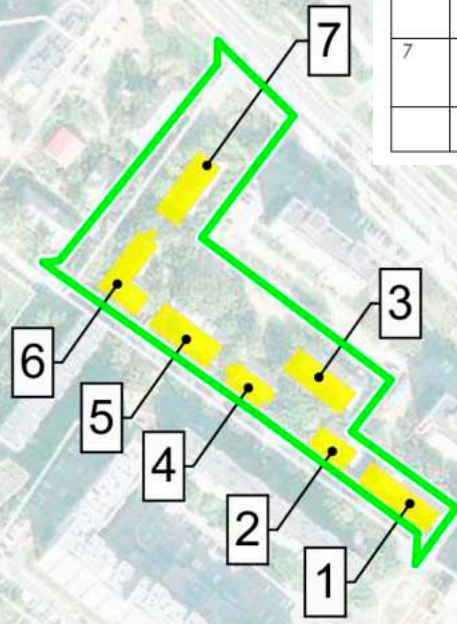
- планируемые границы КРТ
- кадастровые границы ЗУ
- 1 порядковый номер в ведомости ЗУ

ВЕДОМОСТЬ ЗЕМЕЛЬНЫХ УЧАСТКОВ

№	Кадастровый номер	Категория	Вид разрешенного использования	Площадь, м ²	Форма собственности
1	50:23:0000000:127415	Земли населенных пунктов	Под строительство физкультурно-оздоровительного комплекса и гаража стоянки	18 790	Собственность публично-правовых образований
2	50:23:0110224:4431		Под автостоянку	1 166	Частная собственность
3	50:23:0110224:3039		Объекты придорожного сервиса	8 078	-
4	50:23:0110224:246		Объекты придорожного сервиса	5 774	-
5	50:23:0110224:45		Размещение гаражного комплекса	5 000	-
6	Неразграниченная собственность		-	-	31 561
ИТОГО				70 369	


ПЛОЩАДКА №1

№ п/п	Адрес	Постановление, реквизиты	Общая площадь жилых помещений кв. м	Кол-во квартир	Размер квартир кв.м.	Кол-во комнат в квартирах					Кол-во и состав лиц участвующих в голосовании
						1	2	3	4	5	
1	г. Раменское, ул. Кирова, д. 4	Постановление № 7001 от 11.09.2017г. о признании аварийным и подлежащим сносу (внесение изменений №4177 от 19.06.2018, №15307 от 03.11.2022г.)	486,5	16	743,4	-	12	4	-	-	-
2	г. Раменское, ул. Кирова, д. 6	Постановление № 9042 от 28.11.2017 г. о признании аварийным и подлежащим сносу (внесение изменений № 4185 от 19.06.2018, №15308 от 03.11.2022г.)	230,3	8	375,3	-	4	4	-	-	-
3	г. Раменское, ул. Кирова, д. 8	Постановление № 9041 от 28.11.2017 г. о признании аварийным и подлежащим сносу (внесение изменений №4186 от 19.06.2018г., №15309 от 03.11.2022г.)	423,1	16	694,1	8	4	4	-	-	-
4	г. Раменское, ул. Кирова, д. 10	Постановление № 6998 от 11.09.2017г. о признании аварийным и подлежащим сносу (внесение изменений №4178 от 19.06.2018г., №15310 от 03.11.2022г.)	233,4	8	369,2	3	1	4	-	-	-
5	г. Раменское, ул. Кирова, д. 12	Постановление № 7000 от 11.09.2017г. о признании аварийным и подлежащим сносу (внесение изменений № 4194 от 19.06.2018г., №15304 от 03.11.2022г.)	423,4	16	696,90	8	4	4	-	-	-
6	г. Раменское, ул. Кирова, д. 14	Постановление № 6999 от 11.09.2017г. о признании аварийным и подлежащим сносу (№ 4179 от 19.06.2018г., № 15311 от 03.11.2022г.)	564,8	14	828,4	-	5	7	2	-	-
7	г. Раменское, ул. Чугунова, д. 29	Постановление № 9040 от 28.11.2017г. о признании аварийным и подлежащим сносу (4189 от 19.06.2018г., №15331 от 03.11.2022г.)	422,8	16	689,4	8	4	4	-	-	-
			2784,3	94	4396,7	27	34	31	2		



Условные обозначения:

- планируемые границы КРТ
- сносимые объекты капитального строительства



ПЛОЩАДКА №4

Условные обозначения:



планируемые границы КРТ



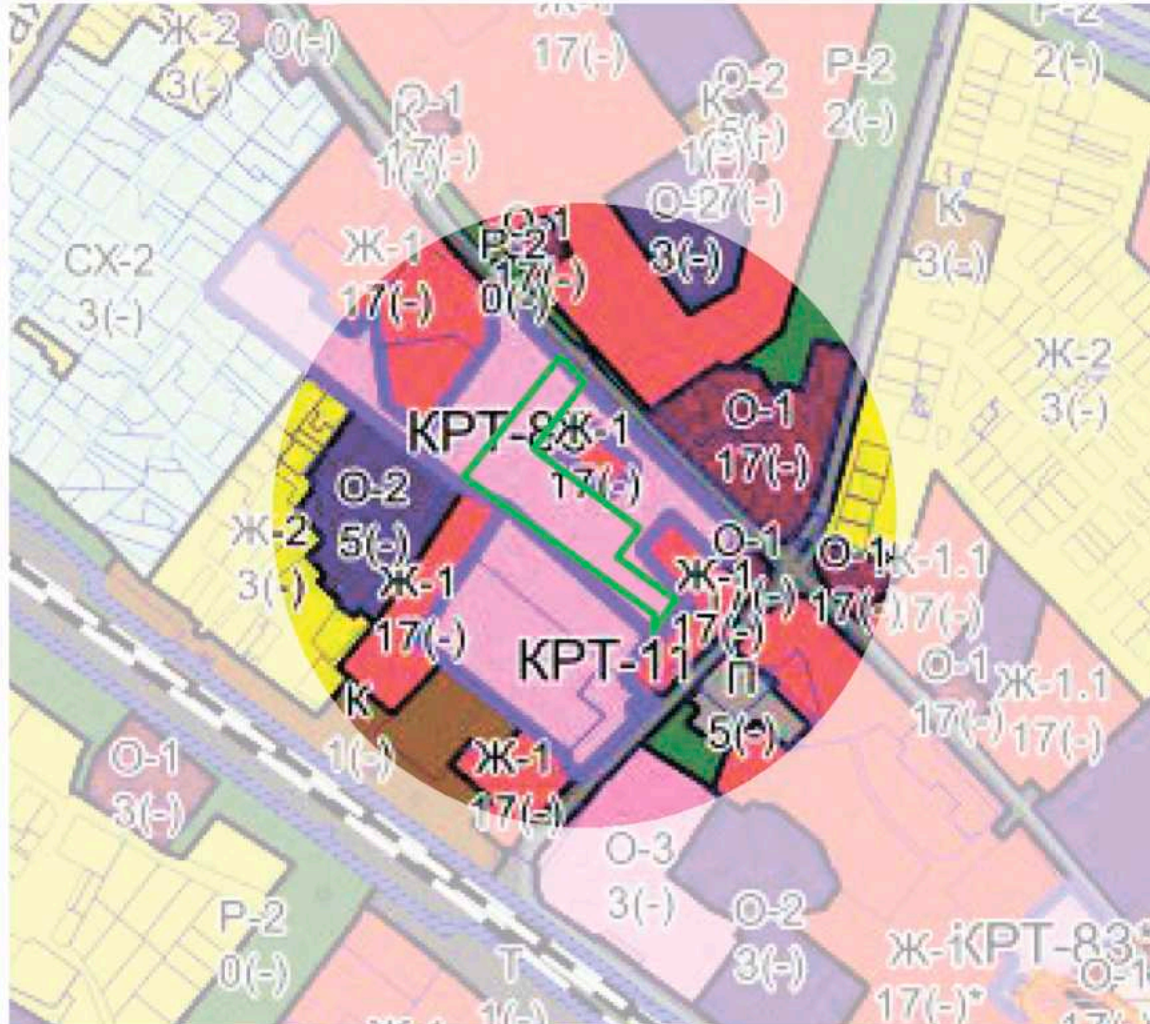
сохраняемые объекты капитального строительства




п/п	Адрес	Объект	Кол-во мест	Этажность	Общая	Площадь
					площадь	застройки
					КВ. М	
1	МО, Раменский р-он, г.п. Раменское, д. Дергаево, ул. Октябрьская, д.73б	СОШ №23 (сущ. основная общеобразовательная школа) с пристройкой (сущ.) начальных классов	838	4	13156.1	3536
2	МО, Раменский р-он, г.п. Раменское, д. Дергаево, ул. Октябрьская, д.73б (территория СОШ №23)	ТП №356		25		25
ИТОГО			838		13 181.10	3561

Существующее использование

Существующая территориальная зона - **КРТ-8**.
Фактическое использование - жилая застройка.



Условные обозначения:

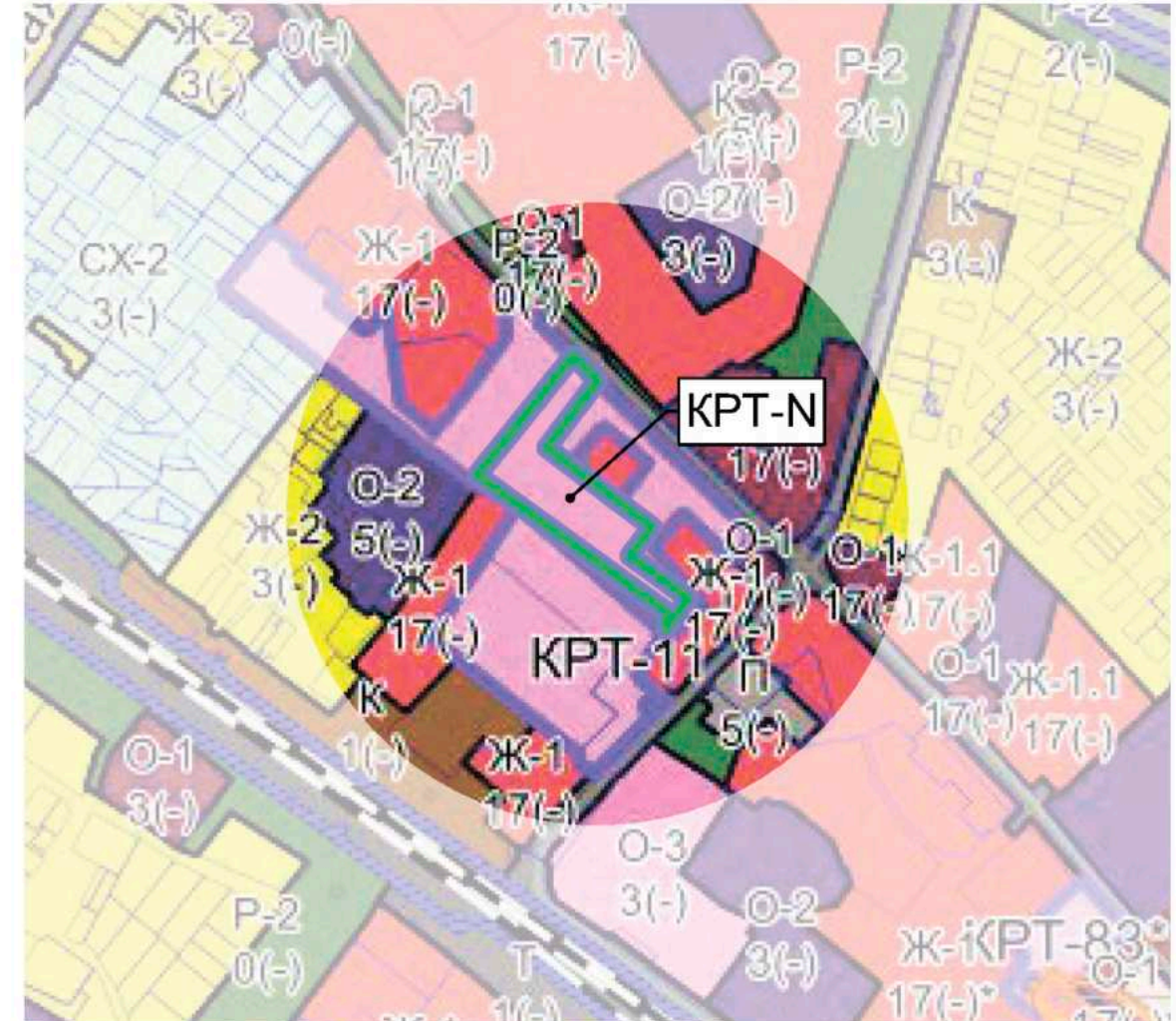
 планируемые границы КРТ

Территориальные зоны

 КРТ - Зона осуществления деятельности по комплексному развитию территории

Планируемое использование

Комплексная жилая застройка с объектами инфраструктуры.
Установить территориальную зону – **КРТ**.



Условные обозначения:

 планируемые границы КРТ

Территориальные зоны

 КРТ - Зона осуществления деятельности по комплексному развитию территории

Вывод:

Территории КРТ не соответствуют установленным границам территориальных зон. В связи с этим требуется внесение изменений в ПЗЗ г.о. Раменское

Существующее использование

Существующие территориальные зоны - Р-2, О-3, К, Т, Ж-1.

Фактическое использование:

Р-2 - незастроенная территория;

О-3 - "Под строительство физкультурно-оздоровительного комплекса и гаража стоянки";


К - "Хранение автотранспорта (2.7.1)";

Т - "Размещение гаражного комплекса", "Объекты придорожного сервиса";

Ж-1 - многоквартирная застройка.



Условные обозначения:

 планируемые границы КРТ


Территориальные зоны

 КРТ - Зона осуществления деятельности по комплексному развитию территории

 Ж-1 - Зона многоквартирной жилой застройки

 О-3 - Зона объектов физической культуры и массового спорта

 К - Коммунальная зона

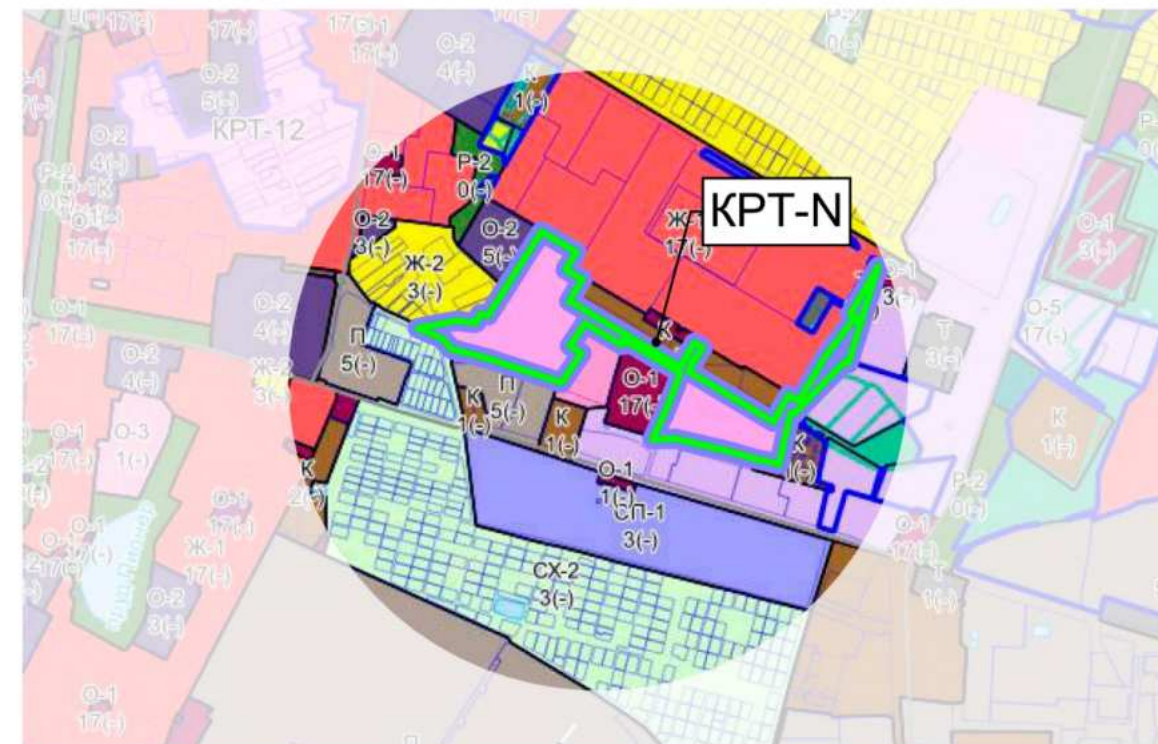
 Р-2 - Природно-рекреационная зона

 Т - Зона транспортной инфраструктуры

Планируемое использование

Комплексная жилая застройка с объектами инфраструктуры.

Установить территориальную зону – КРТ.



Условные обозначения:

 планируемые границы КРТ

Территориальные зоны

 КРТ - Зона осуществления деятельности по комплексному развитию территории

Вывод:

Территории КРТ не соответствуют установленным границам территориальных зон. В связи с этим требуется внесение изменений в ПЗЗ г.о. Раменское

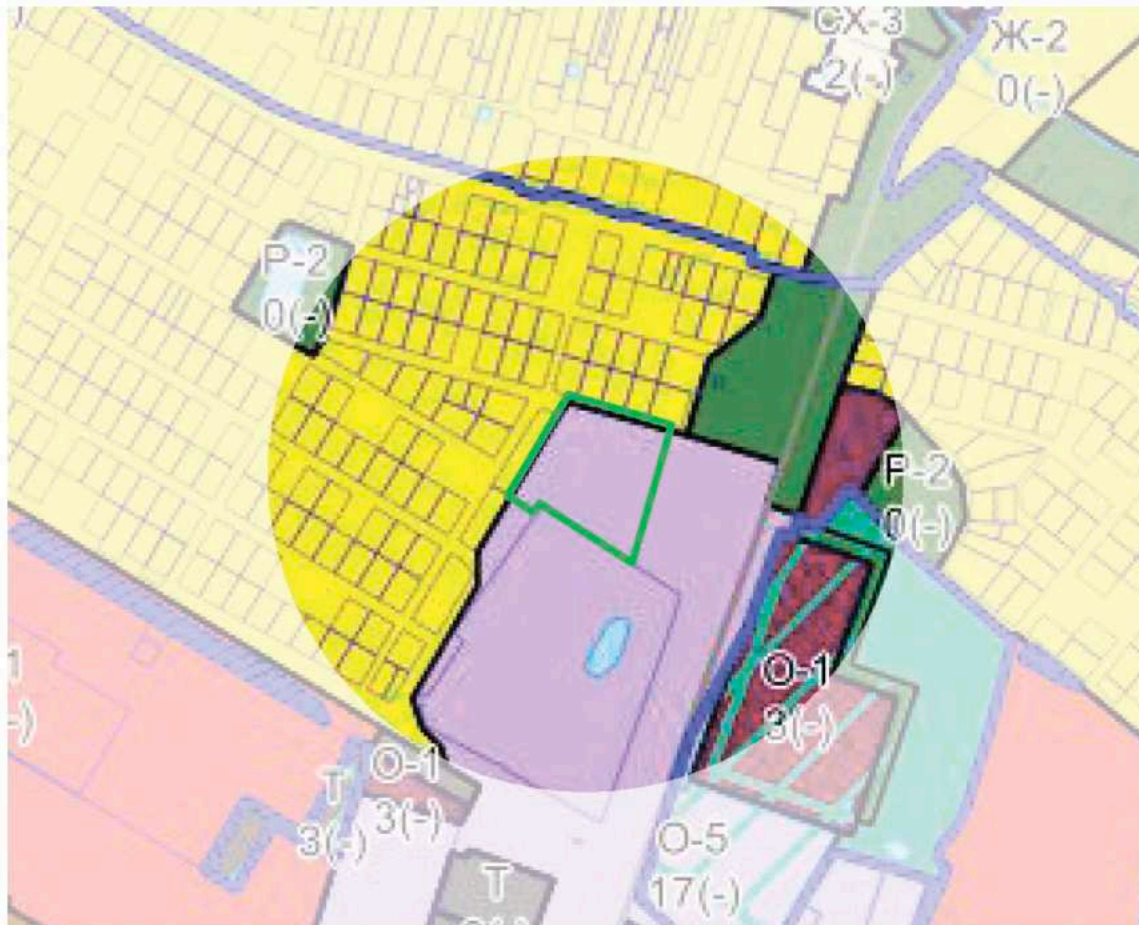
Существующее использование

Существующие территориальные зоны - О-5, Ж-2.


Фактическое использование:

О-5 - незастроенная территория;


Ж-2 - индивидуальная жилая застройка.




Условные обозначения:

 планируемые границы КРТ

Территориальные зоны

 О-5 - Общественно-производственная зона

 Ж-2 - Зона застройки индивидуальными жилыми домами

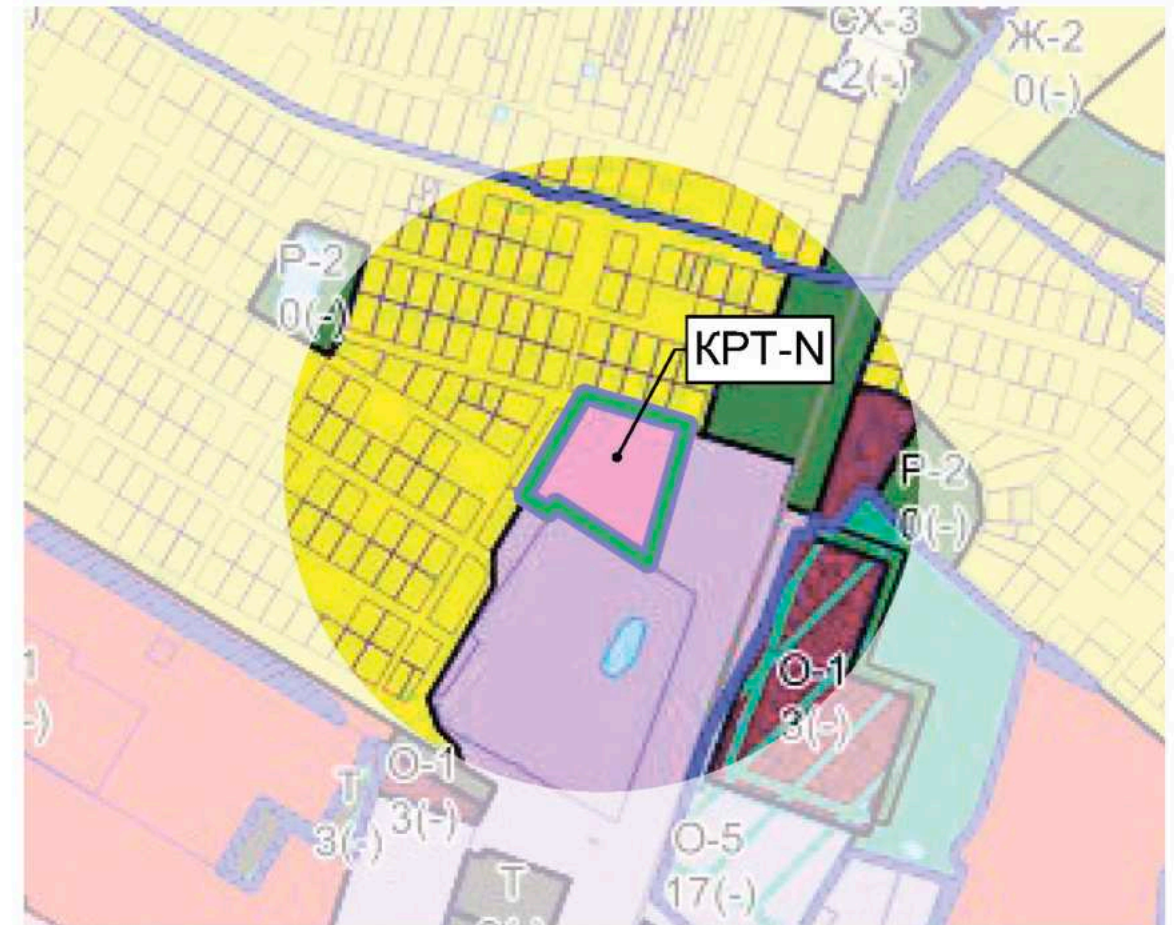
Вывод:

Территории КРТ не соответствуют установленным границам территориальных зон. В связи с этим требуется внесение изменений в ПЗЗ г.о. Раменское

Планируемое использование

Комплексная жилая застройка с объектами инфраструктуры.

Установить территориальную зону – КРТ (в связи с необходимостью включения в границы многоконтурной зоны КРТ-Н).



Условные обозначения:

 планируемые границы КРТ

Территориальные зоны

 КРТ - Зона осуществления деятельности по комплексному развитию территории

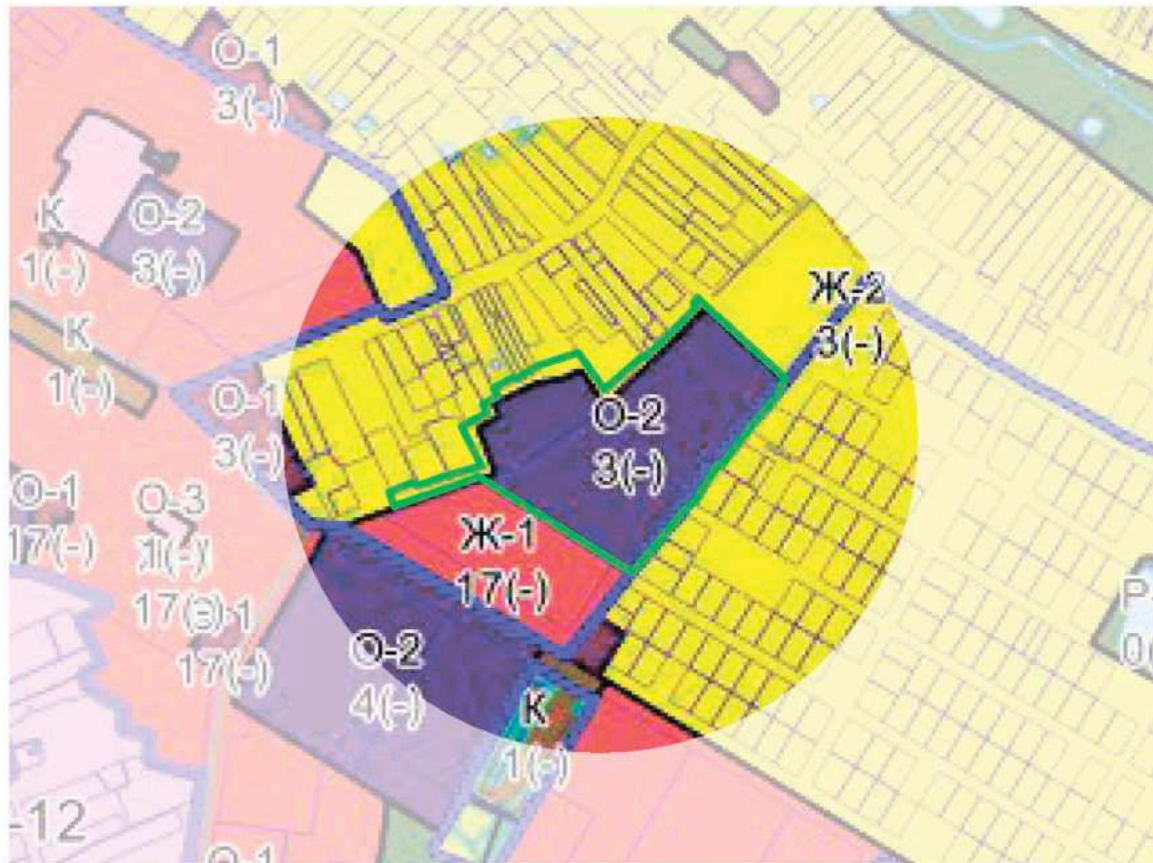
Существующее использование

Существующие территориальные зоны - О-2, Ж-2.


Фактическое использование:

О-2 - "Под строительство Дергаевской основной общеобразовательной школы",
"Под строительство спортивной площадки Дергаевской основной общеобразовательной школы", "Для неполной средней школы";

Ж-2 - индивидуальная жилая застройка.




Условные обозначения:

 планируемые границы КРТ

Территориальные зоны

 О-2 - Зона специализированной общественной застройки

 Ж-2 - Зона застройки индивидуальными жилыми домами

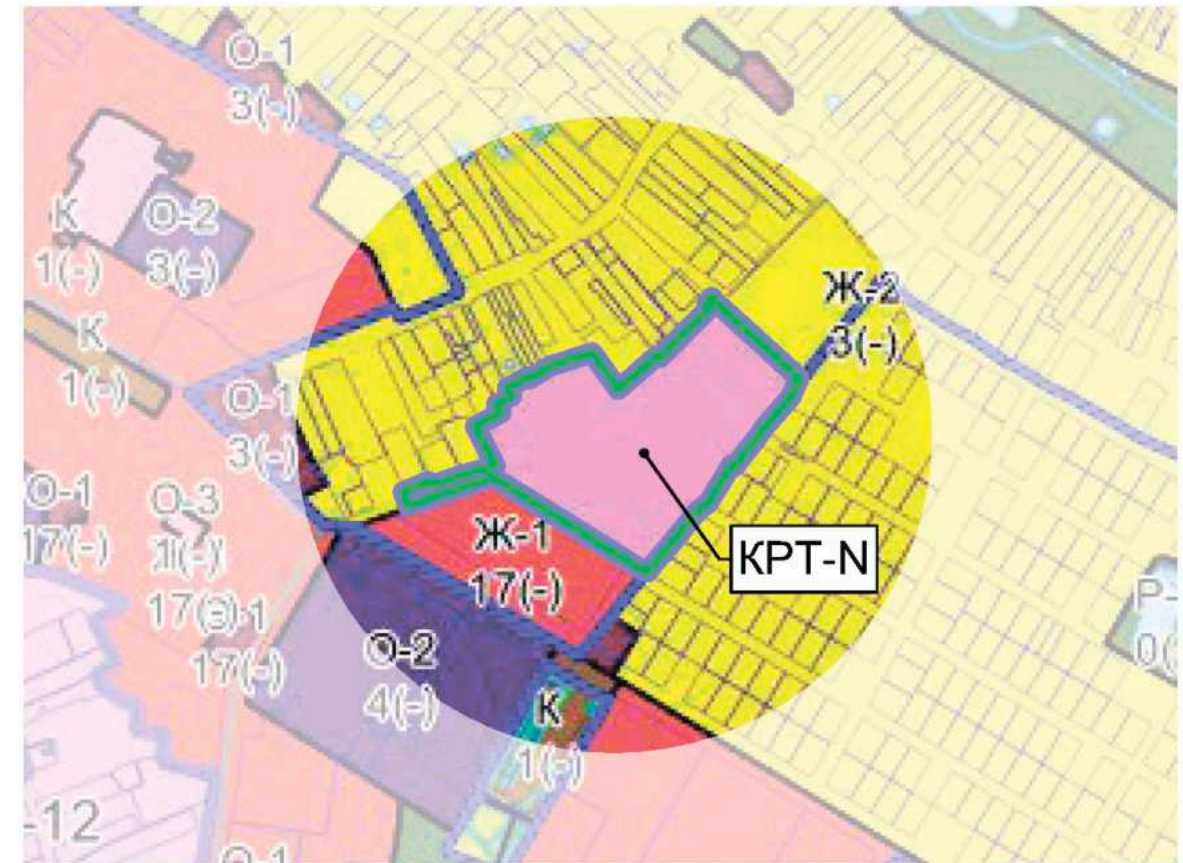
Вывод:

Территории КРТ не соответствуют установленным границам территориальных зон. В связи с этим требуется внесение изменений в ПЗЗ г.о. Раменское

Планируемое использование

Комплексная жилая застройка с объектами инфраструктуры.

Установить территориальную зону – **КРТ** (в связи с необходимостью включения в границы многоконтурной зоны КРТ-Н).



Условные обозначения:

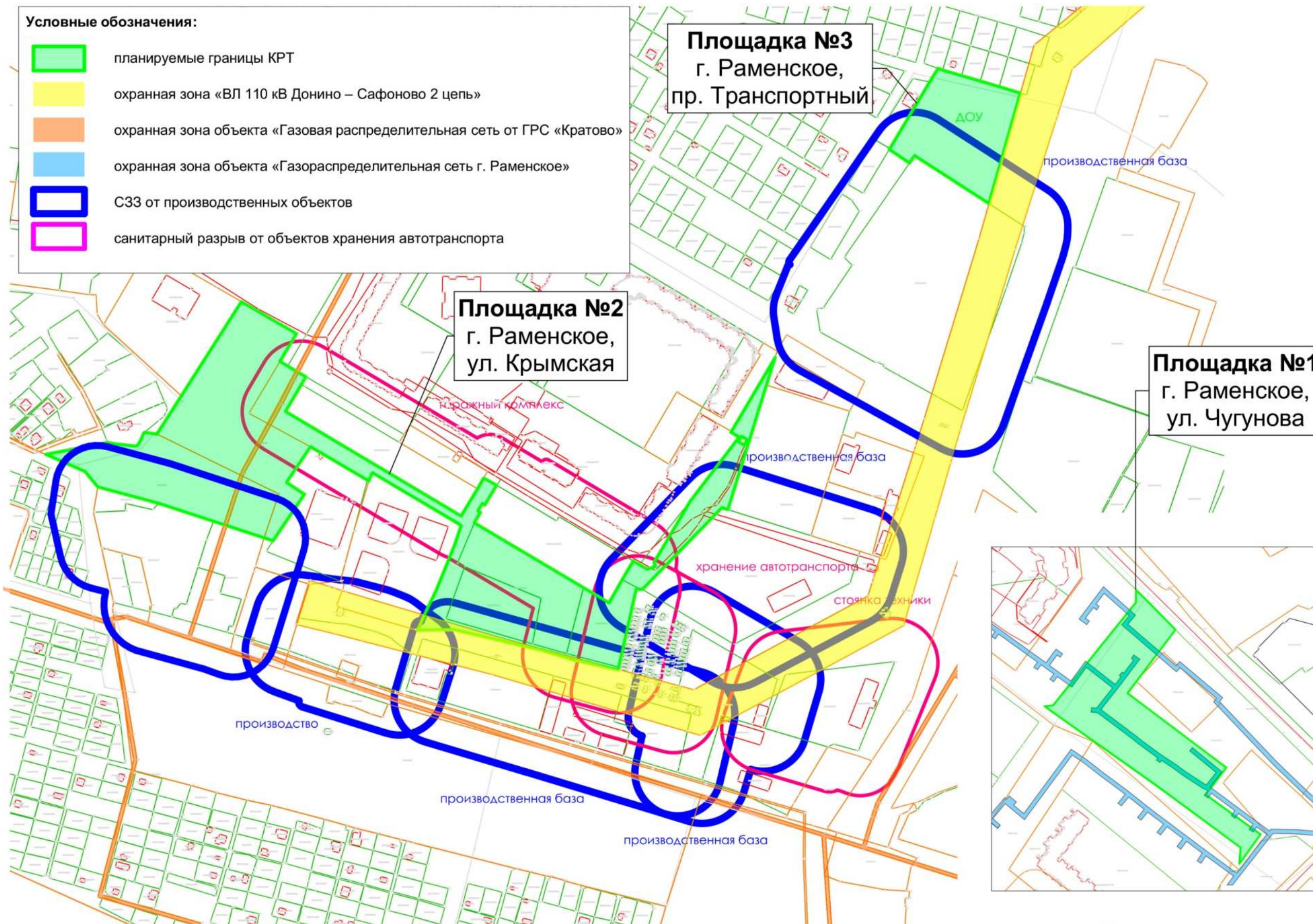
 планируемые границы КРТ

Территориальные зоны

 КРТ - Зона осуществления деятельности по комплексному развитию территории

Условные обозначения:

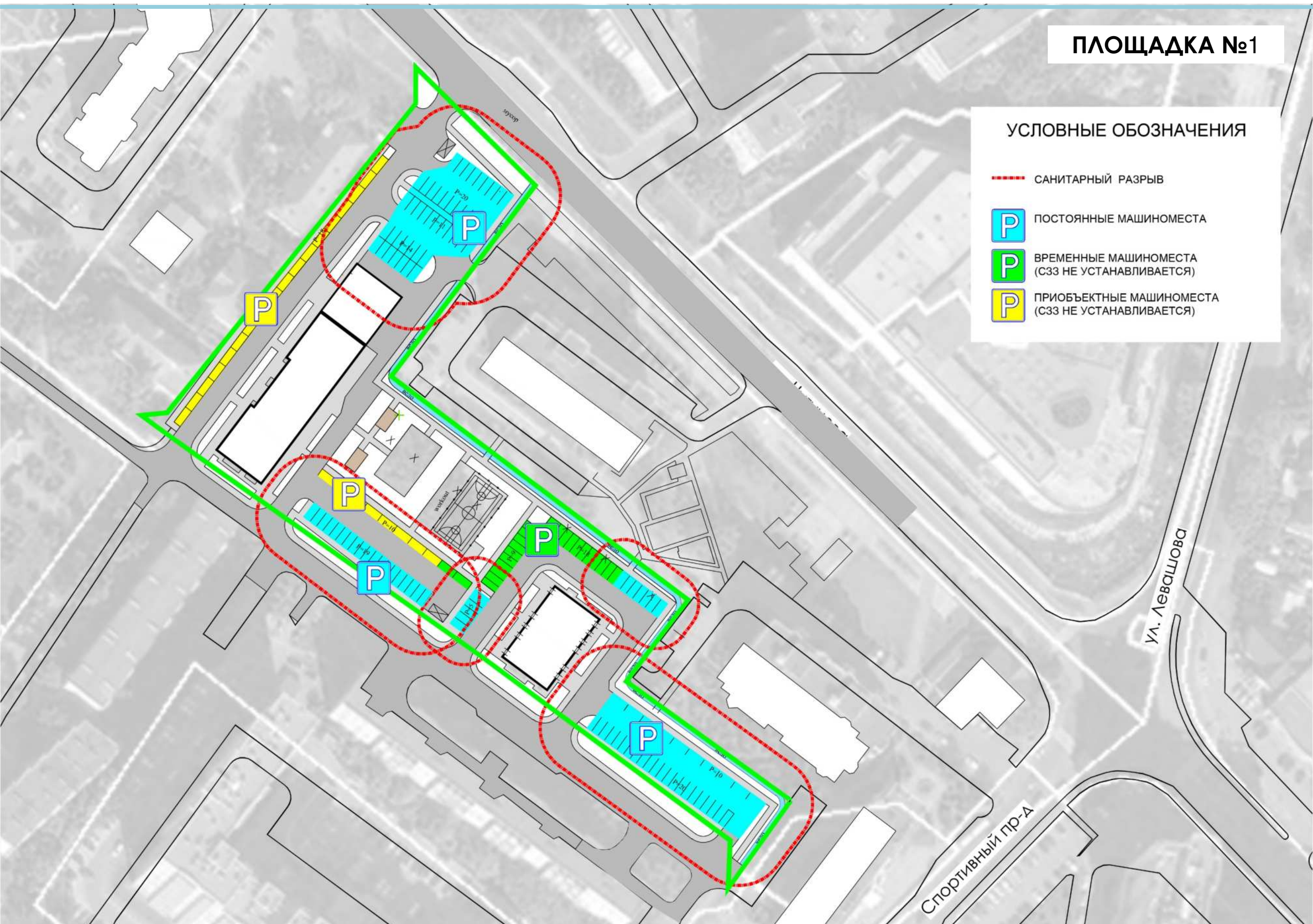
- планируемые границы КРТ
- охранный зона «ВЛ 110 кВ Донино – Сафоново 2 цепь»
- охранный зона объекта «Газовая распределительная сеть от ГРС «Кратово»
- охранный зона объекта «Газораспределительная сеть г. Раменское»
- СЗЗ от производственных объектов
- санитарный разрыв от объектов хранения автотранспорта



ПЛОЩАДКА №1

УСЛОВНЫЕ ОБОЗНАЧЕНИЯ

- ⋯ САНИТАРНЫЙ РАЗРЫВ
- P ПОСТОЯННЫЕ МАШИНОМЕСТА
- P ВРЕМЕННЫЕ МАШИНОМЕСТА
(СЗЗ НЕ УСТАНОВЛИВАЕТСЯ)
- P ПРИОБЪЕКТНЫЕ МАШИНОМЕСТА
(СЗЗ НЕ УСТАНОВЛИВАЕТСЯ)

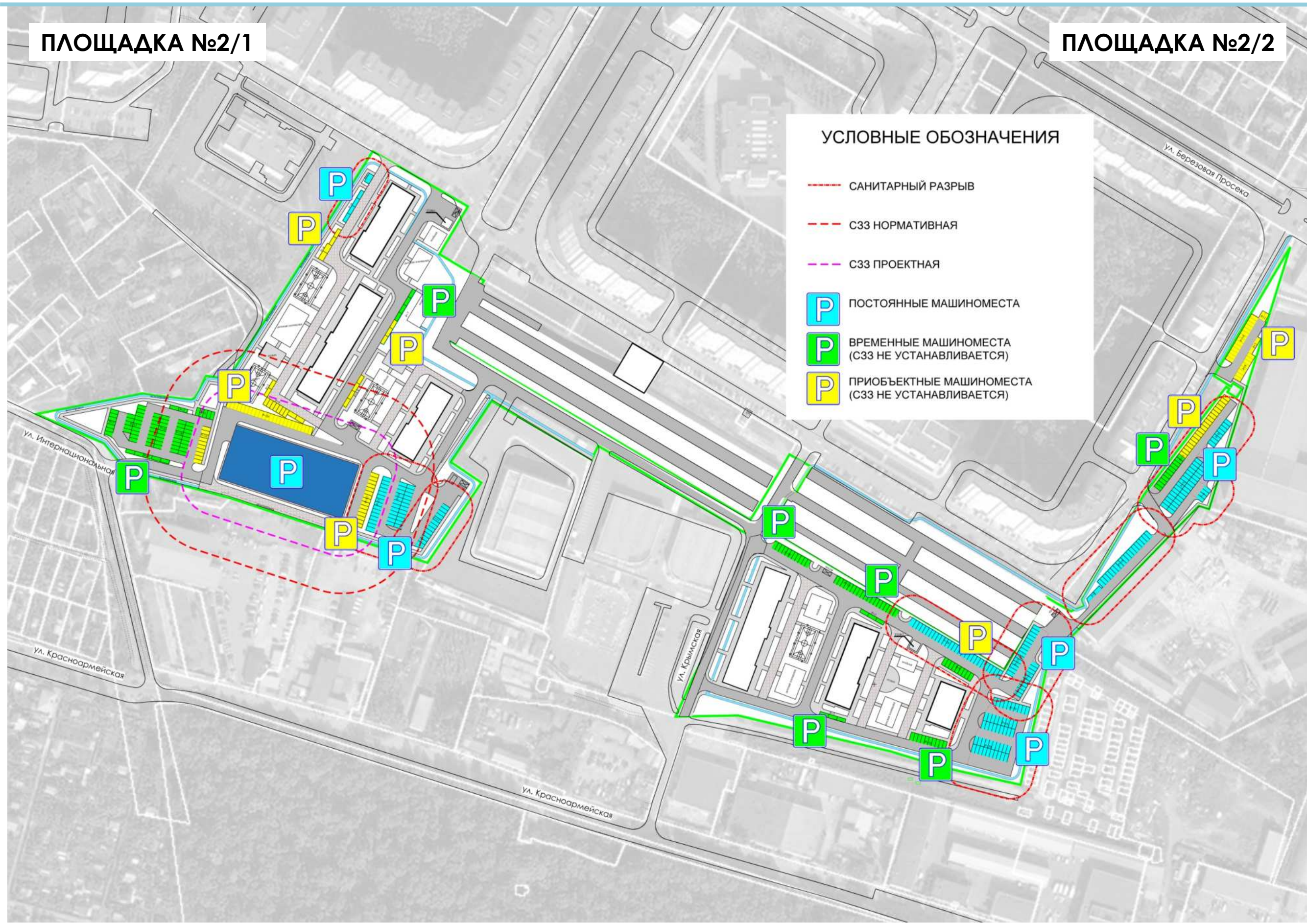


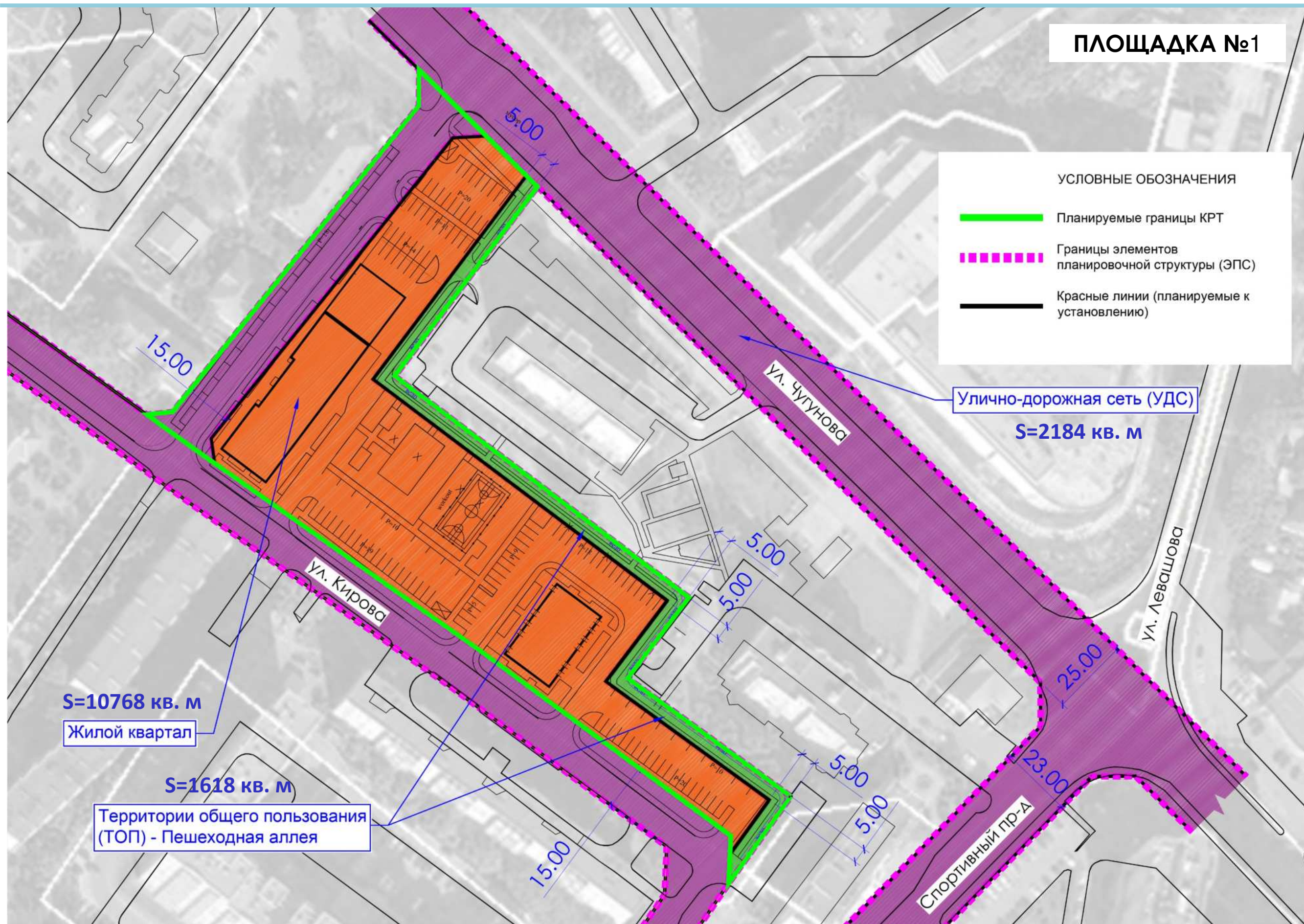
ПЛОЩАДКА №2/1

ПЛОЩАДКА №2/2

УСЛОВНЫЕ ОБОЗНАЧЕНИЯ

- - - САНИТАРНЫЙ РАЗРЫВ
- - - СЗЗ НОРМАТИВНАЯ
- - - СЗЗ ПРОЕКТНАЯ
- P ПОСТОЯННЫЕ МАШИНОМЕСТА
- P ВРЕМЕННЫЕ МАШИНОМЕСТА (СЗЗ НЕ УСТАНАВЛИВАЕТСЯ)
- P ПРИОБЪЕКТНЫЕ МАШИНОМЕСТА (СЗЗ НЕ УСТАНАВЛИВАЕТСЯ)





ПЛОЩАДКА №2/1

Размер ЗУ под многоуровневый паркинг в границах жилого квартала составляет 15,4% (5000/32545) от планировочной площади жилого квартала.




Жилой квартал

S=32545 кв. м**S=6243 кв. м**

Улично-дорожная сеть (УДС)

ПЛОЩАДКА №2/2

УСЛОВНЫЕ ОБОЗНАЧЕНИЯ

-  Планируемые границы КРТ
-  Границы элементов планировочной структуры (ЭПС)
-  Красные линии (планируемые к установлению)

S=23473 кв. м

Жилой квартал

паркинг

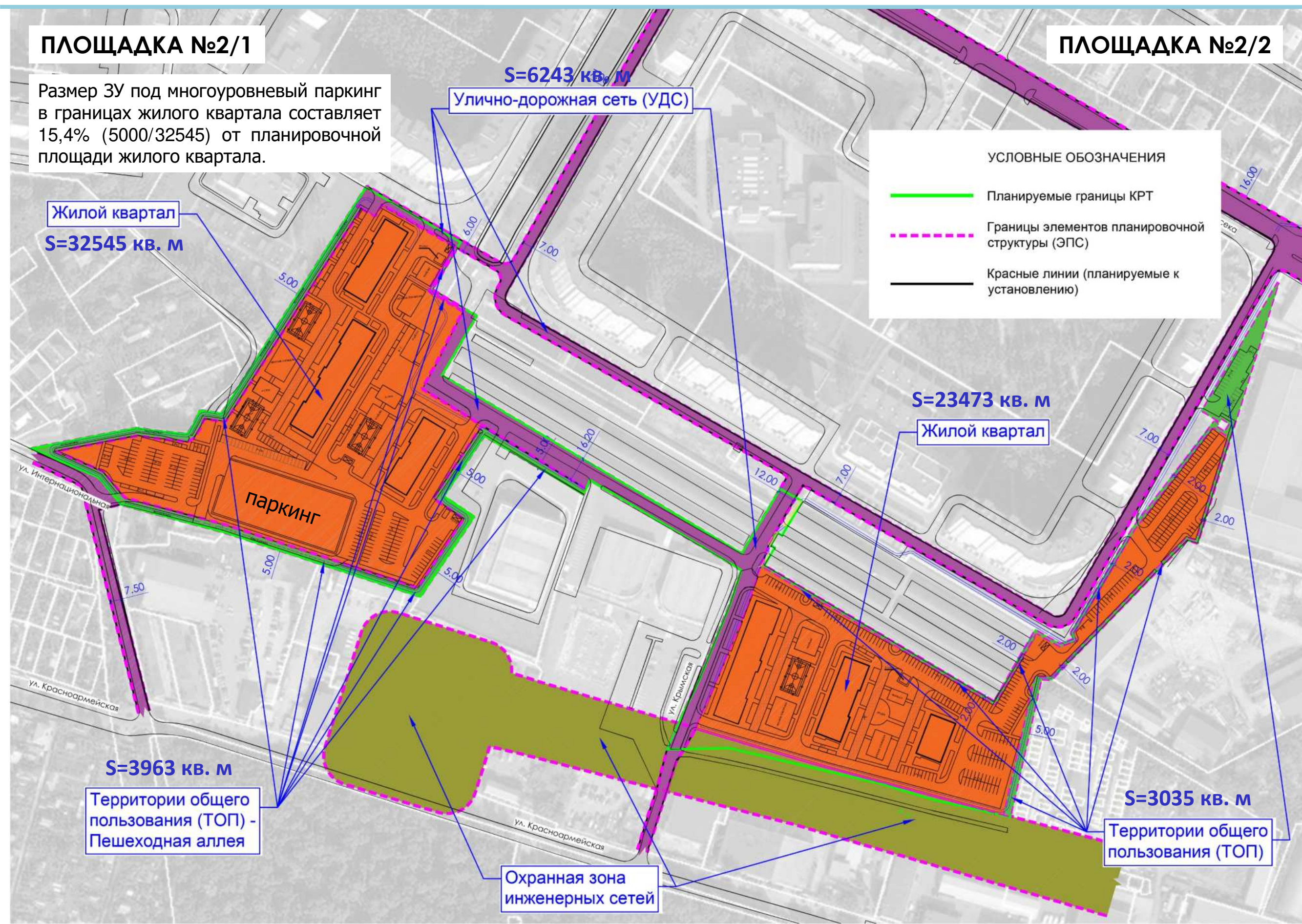
S=3963 кв. м

Территории общего пользования (ТОП) - Пешеходная аллея

Охранная зона инженерных сетей

S=3035 кв. м

Территории общего пользования (ТОП)



ПЛОЩАДКА №1

Экспликация зданий и сооружений		
№ п/п	Наименование	Примечание
1.	Многоквартирный жилой дом (11эт)	проектируемый
2.	Многоквартирный жилой дом (11эт)	проектируемый
3.	Магазин	проектируемая
4.	Детская площадка	проектируемая
5.	Универсальная спортивная площадка	проектируемая
6.	Физкультурная площадка (workout)	проектируемая
7.	Площадка для отдыха	проектируемая
8.	Хозяйственная площадка ТБО	проектируемая
9.	Автомобильная стоянка на 18 м/мест, в т.ч 5 для МГН	проектируемая
10.	Автомобильная стоянка на 20 м/мест	проектируемая
11.	Автомобильная стоянка на 25 м/мест, в т.ч 5 для МГН	проектируемая
12.	Автомобильная стоянка на 29 м/мест	проектируемая
13.	Автомобильная стоянка на 14 м/мест, в т.ч 5 для МГН	проектируемая
14.	Автомобильная стоянка на 18 м/мест, в т.ч.1 для МГН	проектируемая
15.	Автомобильная стоянка на 30 м/мест	проектируемая

Наименование	Ед. изм.	Показатель по проекту
Проектная площадь квартала жилой застройки	га	1.08
Расчетная площадь квартала жилой застройки		1.08
Суммарная поэтажная площадь в габаритах наружных стен	кв. м	18795.83
Площадь квартир		9110.2
Площадь встроенно-пристроенных помещений		990.1
Население	чел	326
Этажность	эт	11
Средняя этажность		9.8
Площадь застройки жилыми домами	кв. м	1919.31
Плотность застройки	кв. м/га	17404
Коэффициент застройки	%	17.8
Площадь участков под объектами нежилого назначения	га	0.12

ПЛОЩАДКА №2/1



Экспликация зданий и сооружений площадки 2/1

№ п/п	Наименование	Примечание
1.	Многоквартирный жилой дом (17эт)	проектируемый
2.	Многоквартирный жилой дом (17эт)	проектируемая
3.	Многоквартирный жилой дом (17эт)	проектируемая
4.	Многоуровневый паркинг на 500 м/м (8эт)	проектируемый
4а.	Детская площадка	проектируемая
5.	Универсальная спортивная площадка	проектируемая
6.	Физкультурная площадка (workout)	проектируемая
7.	Площадка для отдыха	проектируемая
8.	Мусоросборная площадка (ТБО)	проектируемая
9.	Трансформаторная подстанция (ТП)	проектируемая
10.	Автомобильная стоянка для МГН на 9 м/мест	проектируемая
11.	Автомобильная стоянка для МГН на 7 м/мест	проектируемая
12.	Автомобильная стоянка для МГН на 4 м/места	проектируемая
13.	Автомобильная стоянка для МГН на 11 м/мест	проектируемая
14.	Автомобильная стоянка на 80 м/мест	проектируемая
15.	Автомобильная стоянка на 26 м/мест	проектируемая
16.	Автомобильная стоянка на 15 м/мест	проектируемая
17.	Автомобильная стоянка на 52 м/мест	проектируемая

Экспликация зданий и сооружений площадки 2/2

№ п/п	Наименование	Примечание
1.	Многоквартирный жилой дом (17эт)	проектируемый
2.	Многоквартирный жилой дом (17эт)	проектируемый
3.	Многоквартирный жилой дом (17эт)	проектируемый
4.	Детская площадка	проектируемая
5.	Универсальная спортивная площадка	проектируемая
6.	Физкультурная площадка (workout)	проектируемая
7.	Площадка для отдыха	проектируемая
8.	Мусоросборная площадка (ТБО)	проектируемая
9.	Трансформаторная подстанция (ТП)	проектируемая
10.	Автомобильная стоянка на 11 м/мест, в т.ч 2 для МГН	проектируемая
11.	Автомобильная стоянка на 19 м/мест, в т.ч 2 для МГН	проектируемая
12.	Автомобильная стоянка для МГН на 3 м/места	проектируемая
13.	Автомобильная стоянка на 28 м/мест, в т.ч 1 для МГН	проектируемая
14.	Автомобильная стоянка на 9 м/мест, в т.ч 3 для МГН	проектируемая
15.	Автомобильная стоянка на 11 м/мест	проектируемая
16.	Автомобильная стоянка на 15 м/мест	проектируемая
17.	Автомобильная стоянка на 48 м/мест, в т.ч 1 для МГН	проектируемая
18.	Автомобильная стоянка на 10 м/мест, в т.ч 2 для МГН	проектируемая
19.	Автомобильная стоянка для МГН на 3 м/места	проектируемая
20.	Автомобильная стоянка на 21 м/место	проектируемая
21.	Автомобильная стоянка на 75 м/мест	проектируемая
22.	Автомобильная стоянка на 26 м/мест	проектируемая

ПЛОЩАДКА №2/2

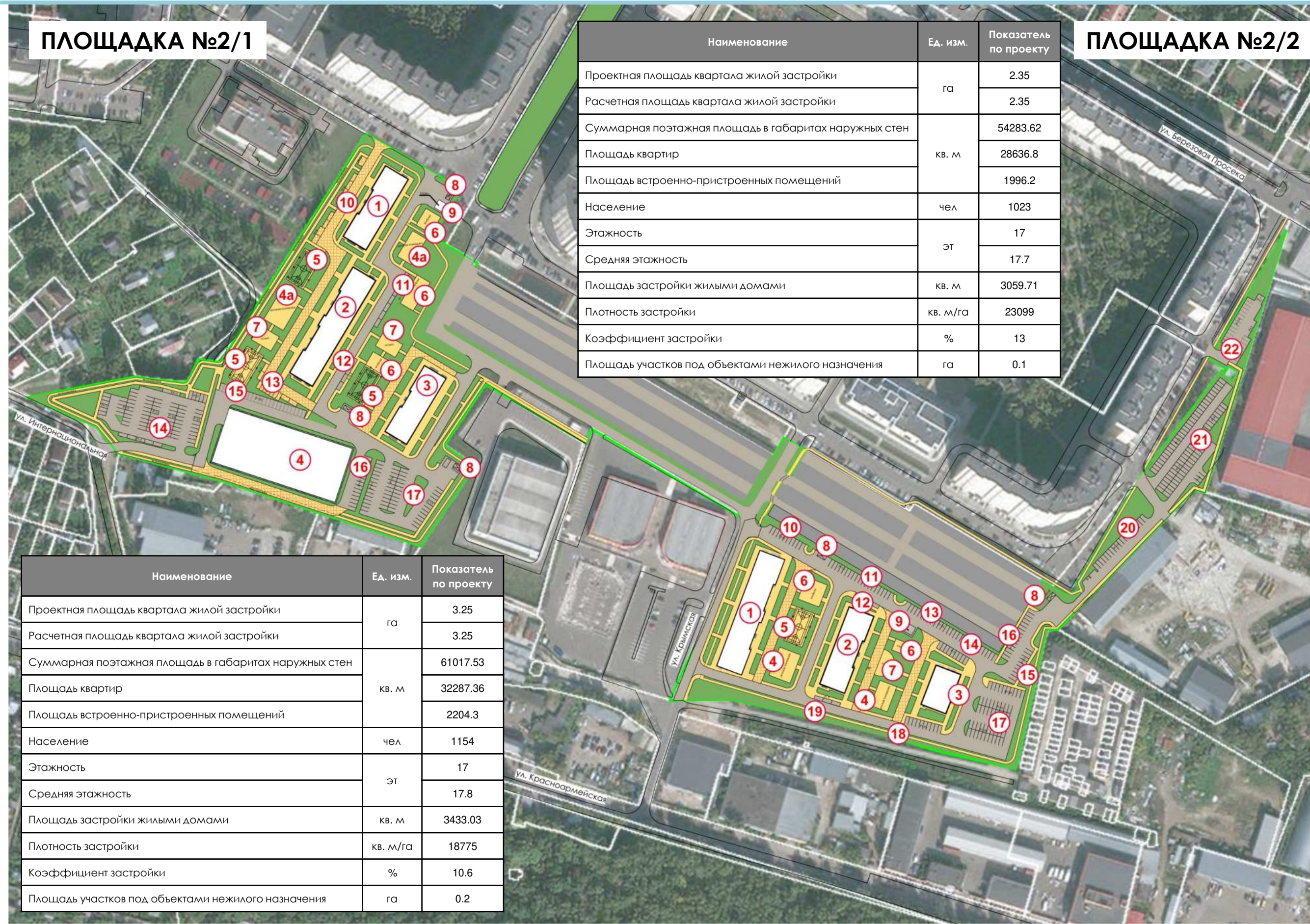


ПЛОЩАДКА №2/1

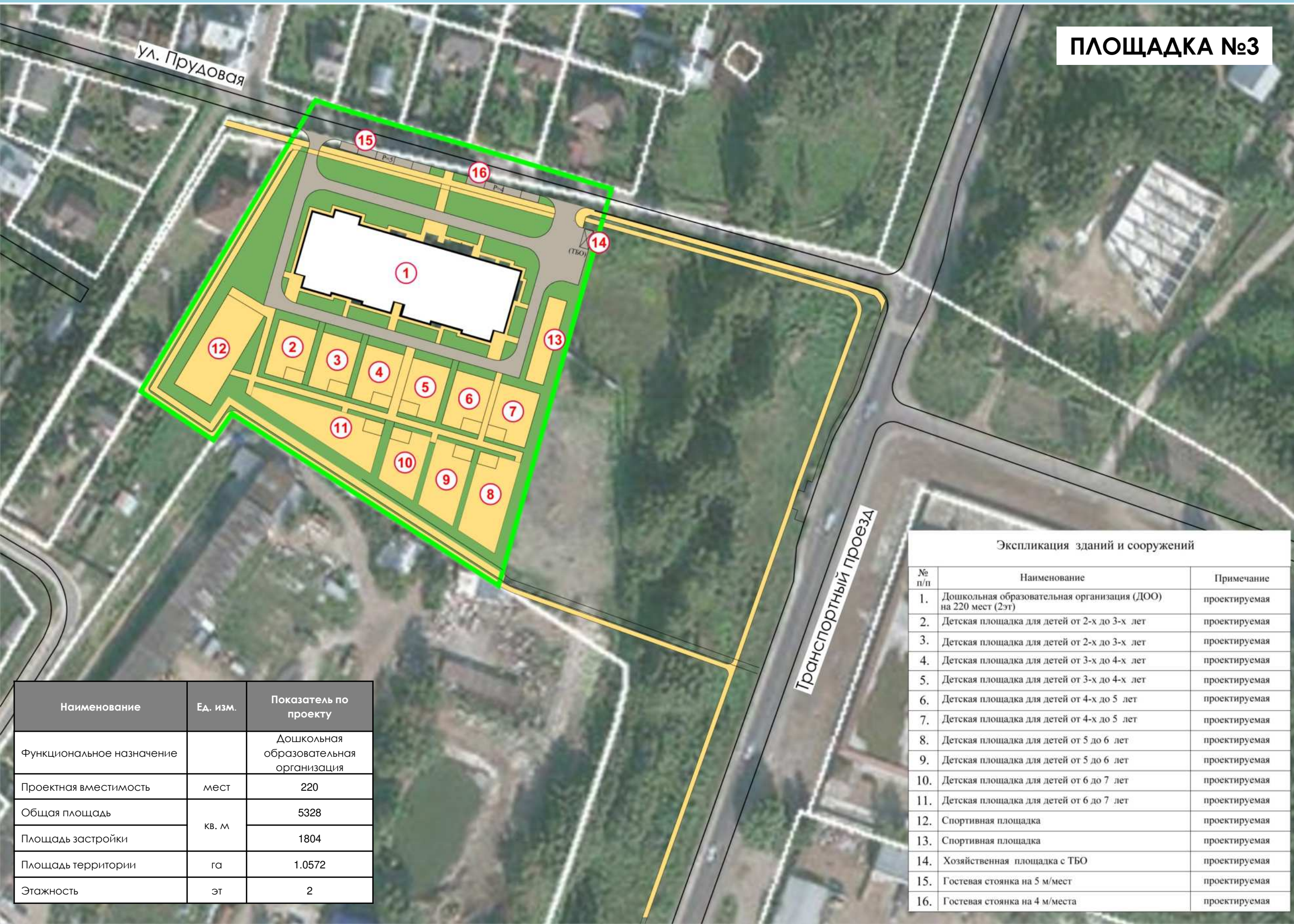
ПЛОЩАДКА №2/2

Наименование	Ед. изм.	Показатель по проекту
Проектная площадь квартала жилой застройки	га	2.35
Расчетная площадь квартала жилой застройки		2.35
Суммарная поэтажная площадь в габаритах наружных стен	кв. м	54283.62
Площадь квартир		28636.8
Площадь встроенно-пристроенных помещений		1996.2
Население	чел	1023
Этажность	эт	17
Средняя этажность		17.7
Площадь застройки жилыми домами	кв. м	3059.71
Плотность застройки	кв. м/га	23099
Коэффициент застройки	%	13
Площадь участков под объектами нежилого назначения	га	0.1

Наименование	Ед. изм.	Показатель по проекту
Проектная площадь квартала жилой застройки	га	3.25
Расчетная площадь квартала жилой застройки		3.25
Суммарная поэтажная площадь в габаритах наружных стен	кв. м	61017.53
Площадь квартир		32287.36
Площадь встроенно-пристроенных помещений		2204.3
Население	чел	1154
Этажность	эт	17
Средняя этажность		17.8
Площадь застройки жилыми домами	кв. м	3433.03
Плотность застройки	кв. м/га	18775
Коэффициент застройки	%	10.6
Площадь участков под объектами нежилого назначения	га	0.2



ПЛОЩАДКА №3



Экспликация зданий и сооружений

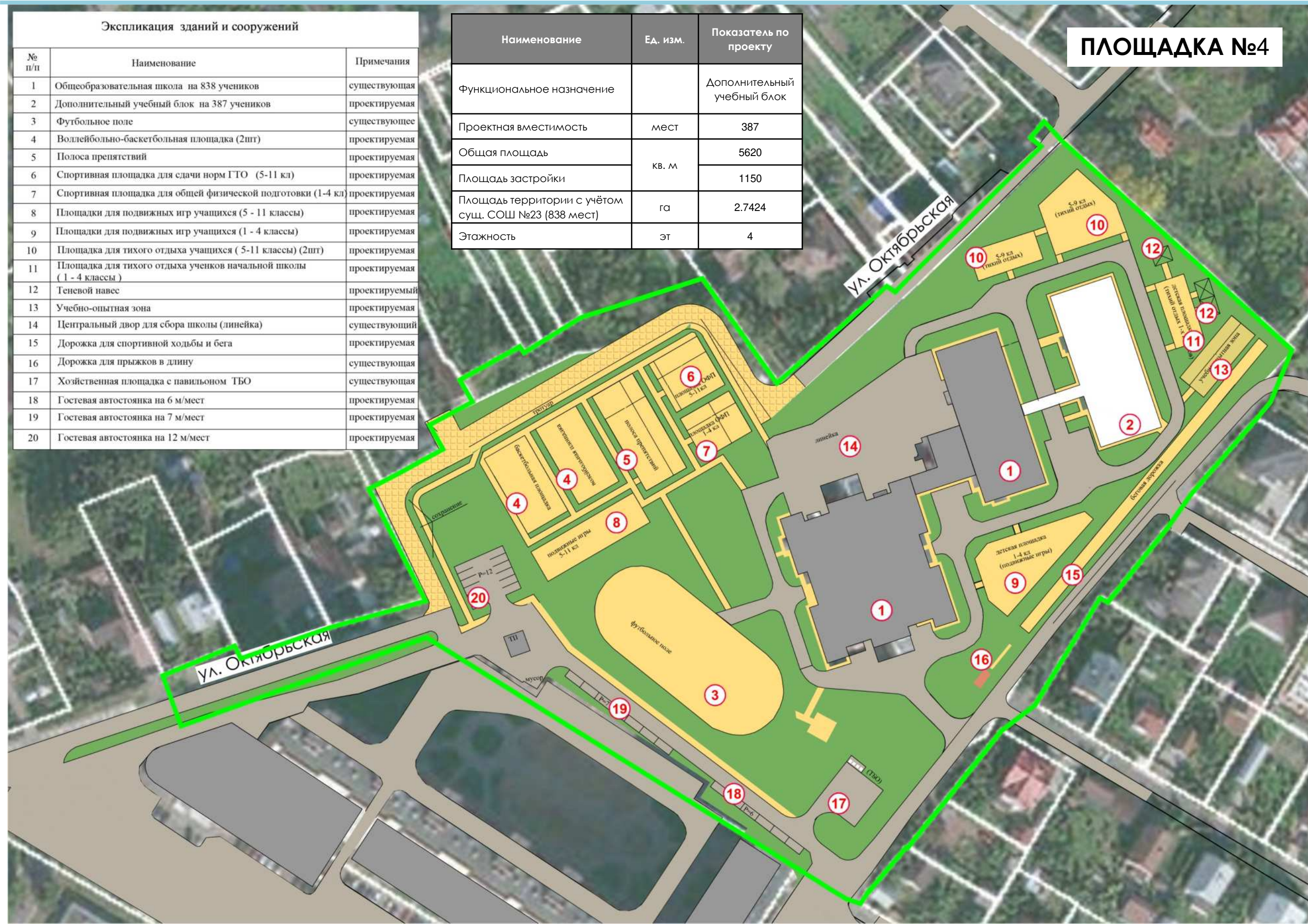
№ п/п	Наименование	Примечание
1.	Дошкольная образовательная организация (ДОО) на 220 мест (2эт)	проектируемая
2.	Детская площадка для детей от 2-х до 3-х лет	проектируемая
3.	Детская площадка для детей от 2-х до 3-х лет	проектируемая
4.	Детская площадка для детей от 3-х до 4-х лет	проектируемая
5.	Детская площадка для детей от 3-х до 4-х лет	проектируемая
6.	Детская площадка для детей от 4-х до 5 лет	проектируемая
7.	Детская площадка для детей от 4-х до 5 лет	проектируемая
8.	Детская площадка для детей от 5 до 6 лет	проектируемая
9.	Детская площадка для детей от 5 до 6 лет	проектируемая
10.	Детская площадка для детей от 6 до 7 лет	проектируемая
11.	Детская площадка для детей от 6 до 7 лет	проектируемая
12.	Спортивная площадка	проектируемая
13.	Спортивная площадка	проектируемая
14.	Хозяйственная площадка с ТБО	проектируемая
15.	Гостевая стоянка на 5 м/мест	проектируемая
16.	Гостевая стоянка на 4 м/места	проектируемая

Наименование	Ед. изм.	Показатель по проекту
Функциональное назначение		Дошкольная образовательная организация
Проектная вместимость	мест	220
Общая площадь	кв. м	5328
Площадь застройки		1804
Площадь территории	га	1.0572
Этажность	эт	2

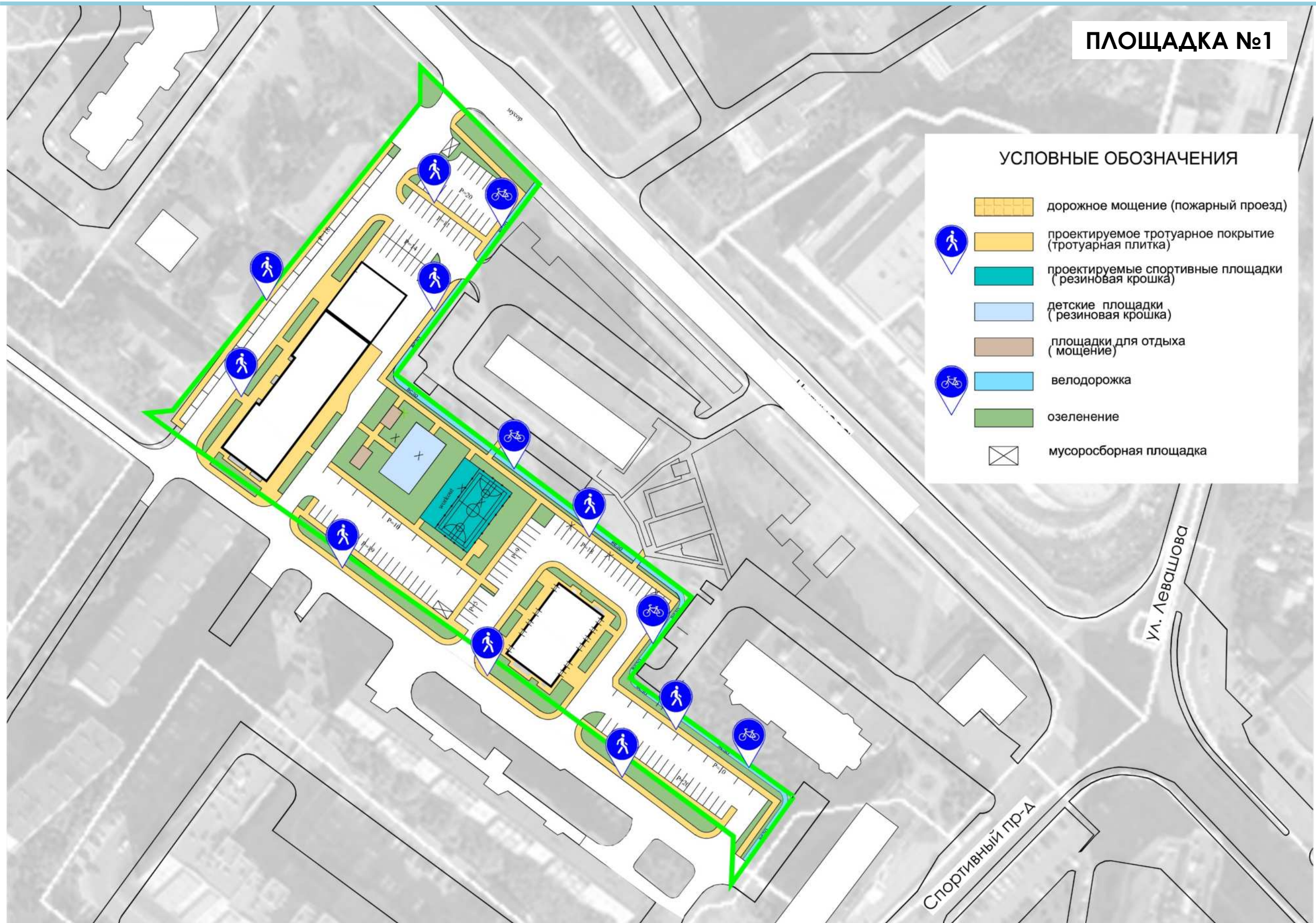
ПЛОЩАДКА №4

Экспликация зданий и сооружений		
№ п/п	Наименование	Примечания
1	Общеобразовательная школа на 838 учеников	существующая
2	Дополнительный учебный блок на 387 учеников	проектируемая
3	Футбольное поле	существующее
4	Волейбольно-баскетбольная площадка (2шт)	проектируемая
5	Полоса препятствий	проектируемая
6	Спортивная площадка для сдачи норм ГТО (5-11 кл)	проектируемая
7	Спортивная площадка для общей физической подготовки (1-4 кл)	проектируемая
8	Площадки для подвижных игр учащихся (5 - 11 классы)	проектируемая
9	Площадки для подвижных игр учащихся (1 - 4 классы)	проектируемая
10	Площадка для тихого отдыха учащихся (5-11 классы) (2шт)	проектируемая
11	Площадка для тихого отдыха учеников начальной школы (1 - 4 классы)	проектируемая
12	Теневой навес	проектируемый
13	Учебно-опытная зона	проектируемая
14	Центральный двор для сбора школы (линейка)	существующий
15	Дорожка для спортивной ходьбы и бега	проектируемая
16	Дорожка для прыжков в длину	существующая
17	Хозяйственная площадка с павильоном ТБО	существующая
18	Гостевая автостоянка на 6 м/мест	проектируемая
19	Гостевая автостоянка на 7 м/мест	проектируемая
20	Гостевая автостоянка на 12 м/мест	проектируемая

Наименование	Ед. изм.	Показатель по проекту
Функциональное назначение		Дополнительный учебный блок
Проектная вместимость	мест	387
Общая площадь	кв. м	5620
Площадь застройки		1150
Площадь территории с учётом сущ. СОШ №23 (838 мест)	га	2.7424
Этажность	эт	4



ПЛОЩАДКА №1



УСЛОВНЫЕ ОБОЗНАЧЕНИЯ

-  дорожное мощение (пожарный проезд)
-  проектируемое тротуарное покрытие (тротуарная плитка)
-  проектируемые спортивные площадки (резиновая крошка)
-  детские площадки (резиновая крошка)
-  площадки для отдыха (мощение)
-  велосодорожка
-  озеленение
-  мусоросборная площадка

Ул. Левашова

Спортивный пр-д

ПЛОЩАДКА №2/1

ПЛОЩАДКА №2/2

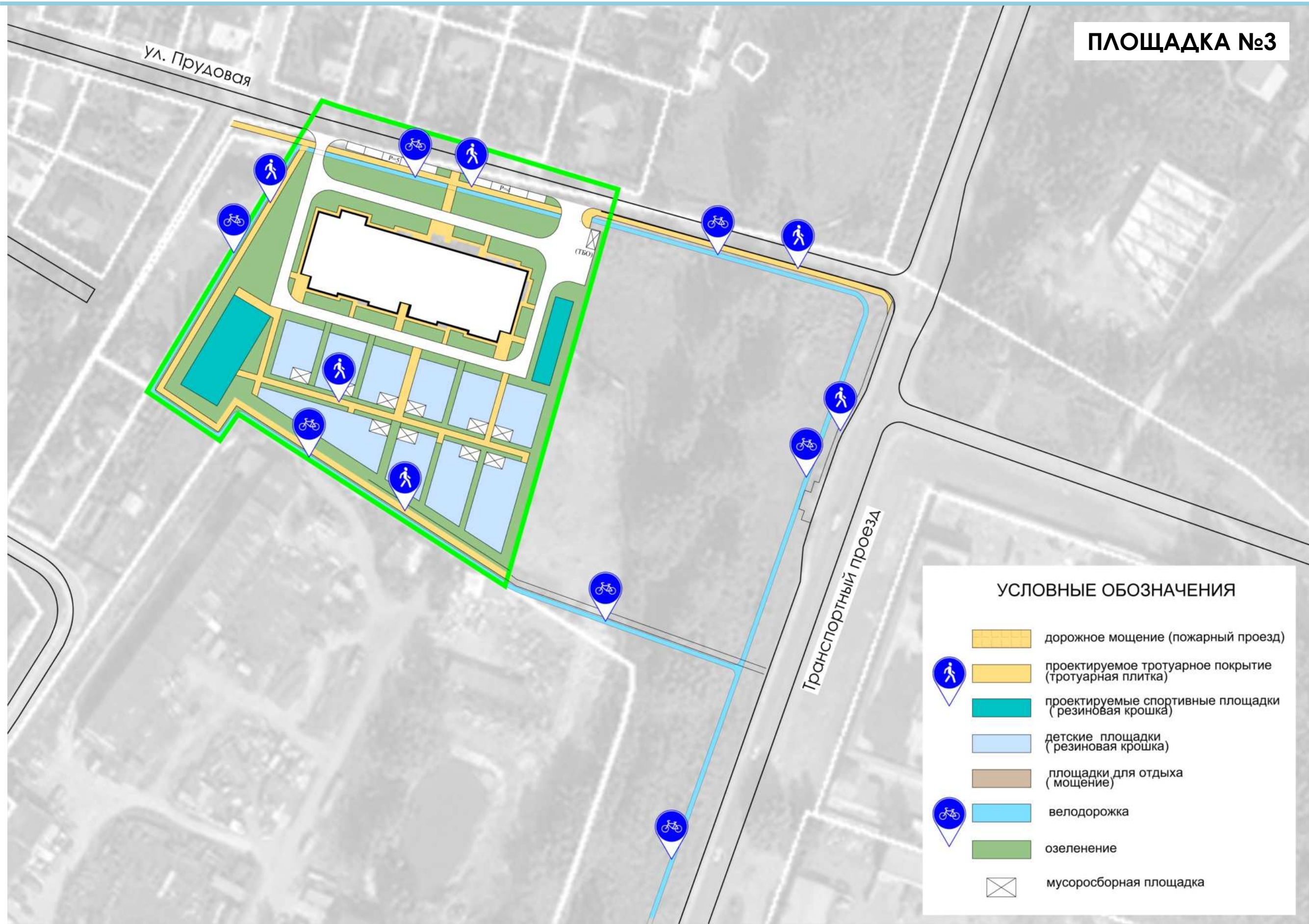
Капитальный ремонт бульвара,
площадью - ок 0,33 га*

УСЛОВНЫЕ ОБОЗНАЧЕНИЯ

-  дорожное мощение (пожарный проезд)
-  проектируемое тротуарное покрытие (тротуарная плитка)
-  проектируемые спортивные площадки (резиновая крошка)
-  детские площадки (резиновая крошка)
-  площадки для отдыха (мощение)
-  велодорожка
-  озеленение
-  мусоросборная площадка

* Застройщик принимает на себя обязательства по капитальному ремонту существующего бульвара расположенного по ул. Крымская, общей площадью 3300 кв.м, который включает в себя: работы по ремонту дорожек, площадок, озеленение, установку малых архитектурных форм, архитектурно-декоративное освещение на сумму до 3 миллионов рублей.

ПЛОЩАДКА №3



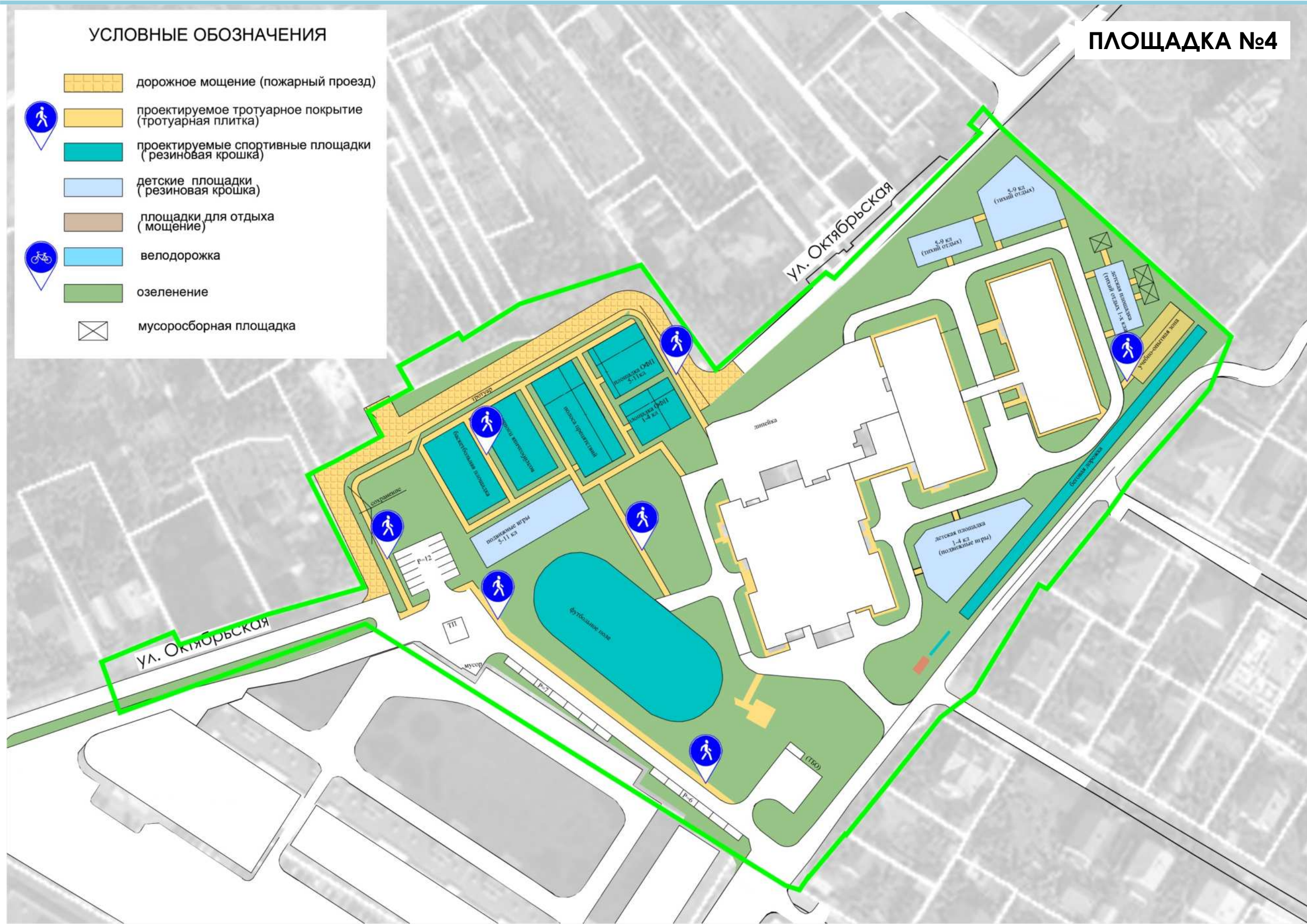
УСЛОВНЫЕ ОБОЗНАЧЕНИЯ

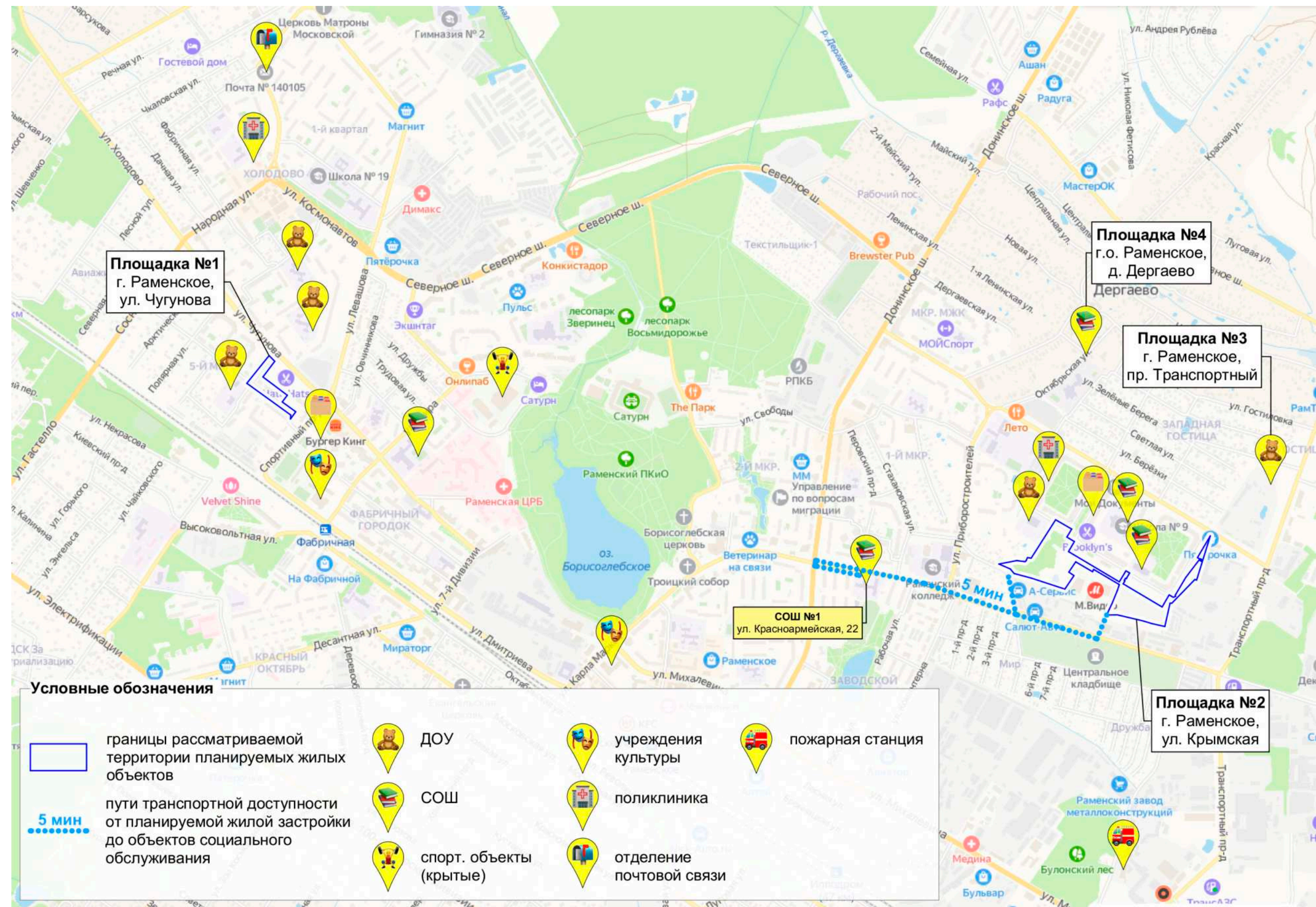
-  дорожное мощение (пожарный проезд)
-  проектируемое тротуарное покрытие (тротуарная плитка)
-  проектируемые спортивные площадки (резиновая крошка)
-  детские площадки (резиновая крошка)
-  площадки для отдыха (мощение)
-  велодорожка
-  озеленение
-  мусоросборная площадка

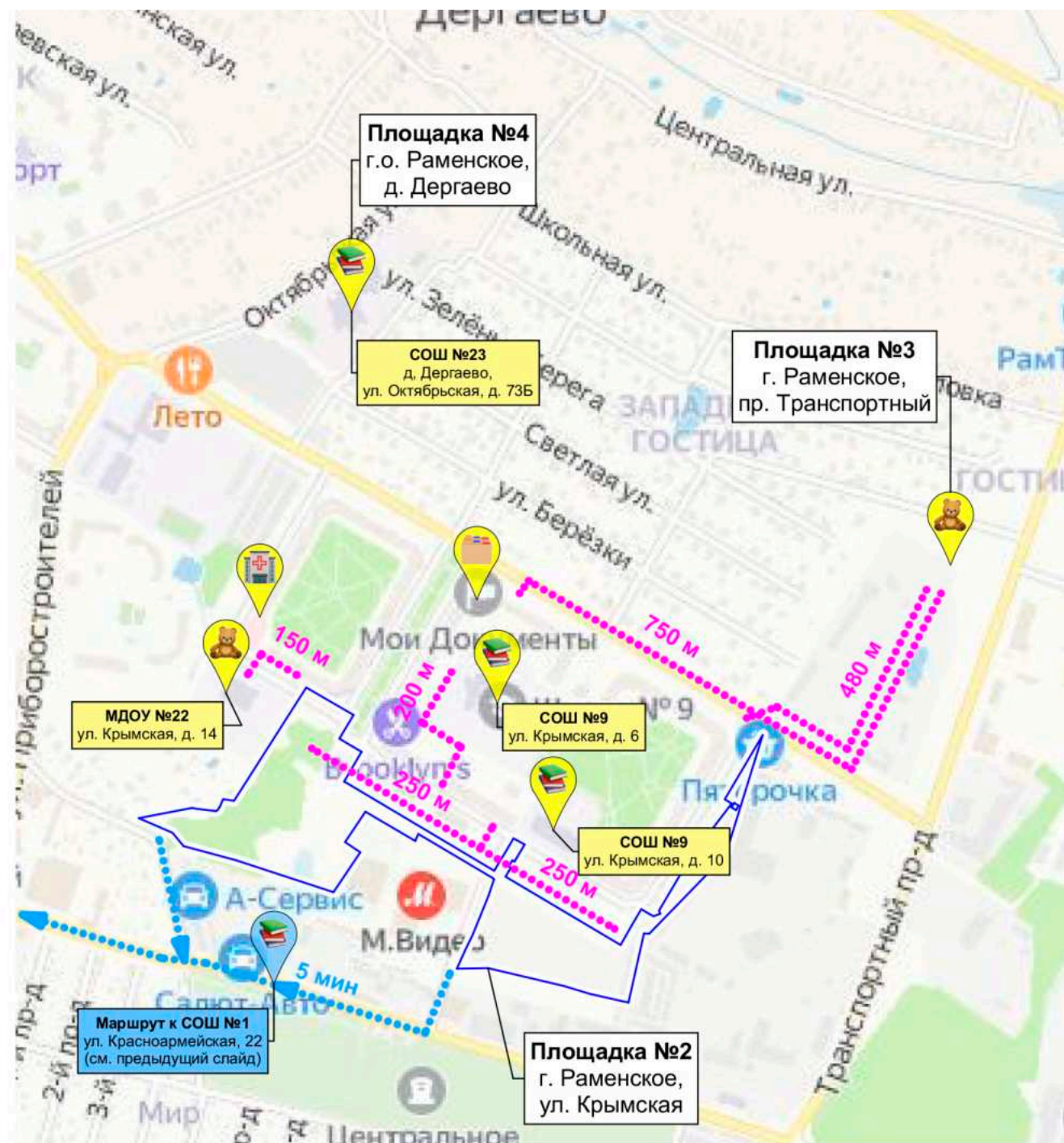
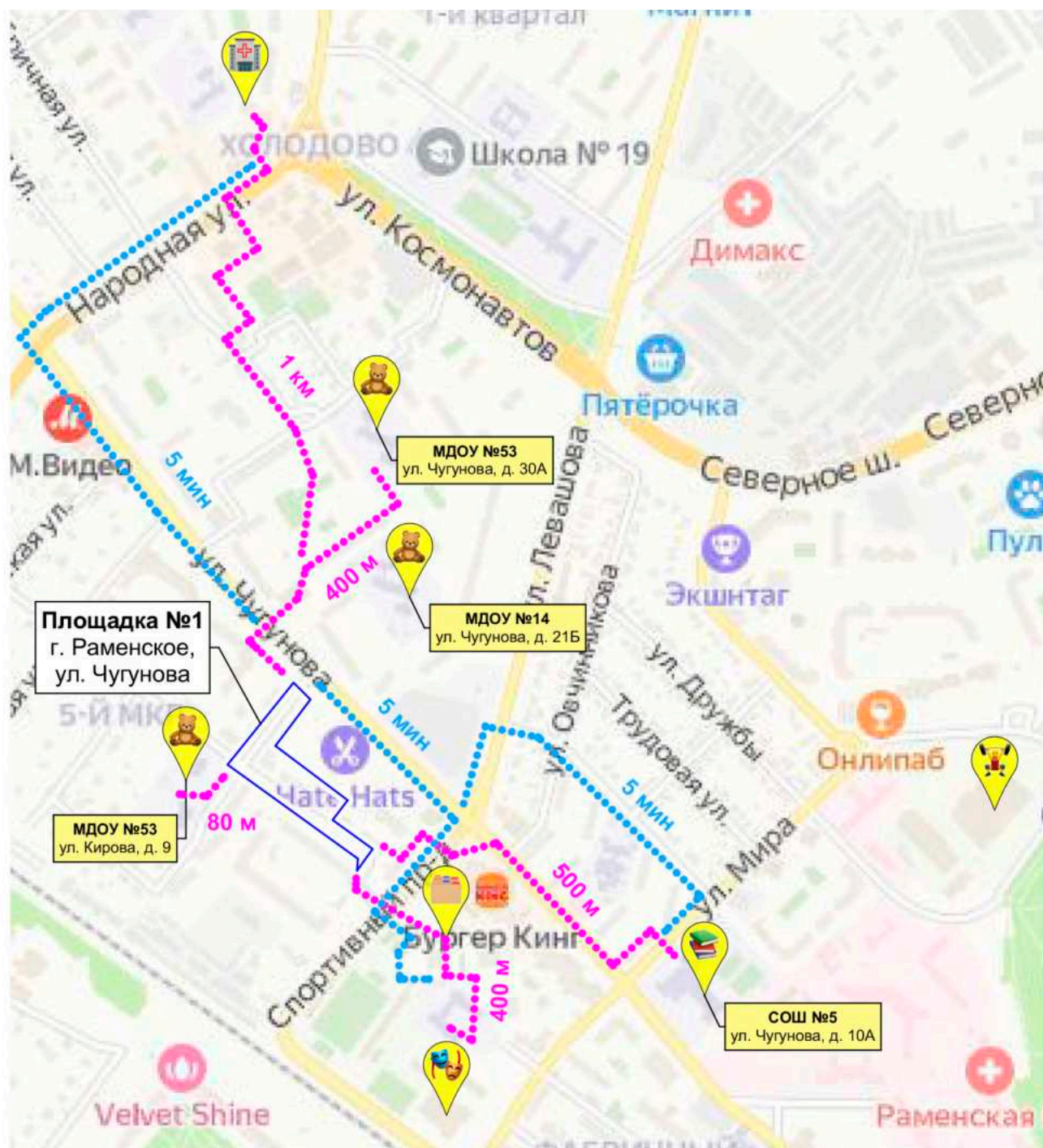
УСЛОВНЫЕ ОБОЗНАЧЕНИЯ

-  дорожное мощение (пожарный проезд)
-  проектируемое тротуарное покрытие (тротуарная плитка)
-  проектируемые спортивные площадки (резиновая крошка)
-  детские площадки (резиновая крошка)
-  площадки для отдыха (мощение)
-  велодорожка
-  озеленение
-  мусоросборная площадка

ПЛОЩАДКА №4







Условные обозначения

- | | | | | | | | |
|--|---|---|-------------------------|---|--------------------------|---|------------------|
|  | границы рассматриваемой территории планируемых жилых объектов |  | ДОУ |  | учреждения культуры |  | пожарная станция |
|  | пути пешеходной доступности от планируемой жилой застройки до объектов социального обслуживания |  | СОШ |  | поликлиника | | |
|  | пути транспортной доступности от планируемой жилой застройки до объектов социального обслуживания |  | спорт. объекты (крытые) |  | отделение почтовой связи | | |



Местоположение развиваемых территорий




- Развиваемые территории:
- 1 - Квартал реконструкции
 - 2 - Спортивная площадка №1
 - 3 - Спортивная площадка №2
 - 4 - Территория для размещения ДСУ
 - 5 - Территория для размещения пристройки к СОУ №23

- Условные обозначения:**
- ГРАНИЦЫ:**
- граница территории
 - граница территории
 - земельный участок, зарегистрированный в государственном кадастре недвижимости
- ТРАНСПОРТНАЯ ИНФРАСТРУКТУРА:**
- автомобильные дороги и улицы районного значения
 - автомобильные дороги и улицы местного значения
 - проезды и площадки с твердым покрытием
 - проезды и площадки с тротуарным покрытием
 - пешеходные дорожки с возможностью прохода пожарной техники
 - существующие остановки общественного пассажирского транспорта
 - существующие отдельно стоящие площадки
 - АЗС
 - скверы
 - наземные пешеходные переходы
 - основные пути пешеходного движения
 - участки наружного освещения
 - организации движения автомобильного транспорта
 - существующие линии движения общественного пассажирского транспорта
 - номера станций скоростных поездов

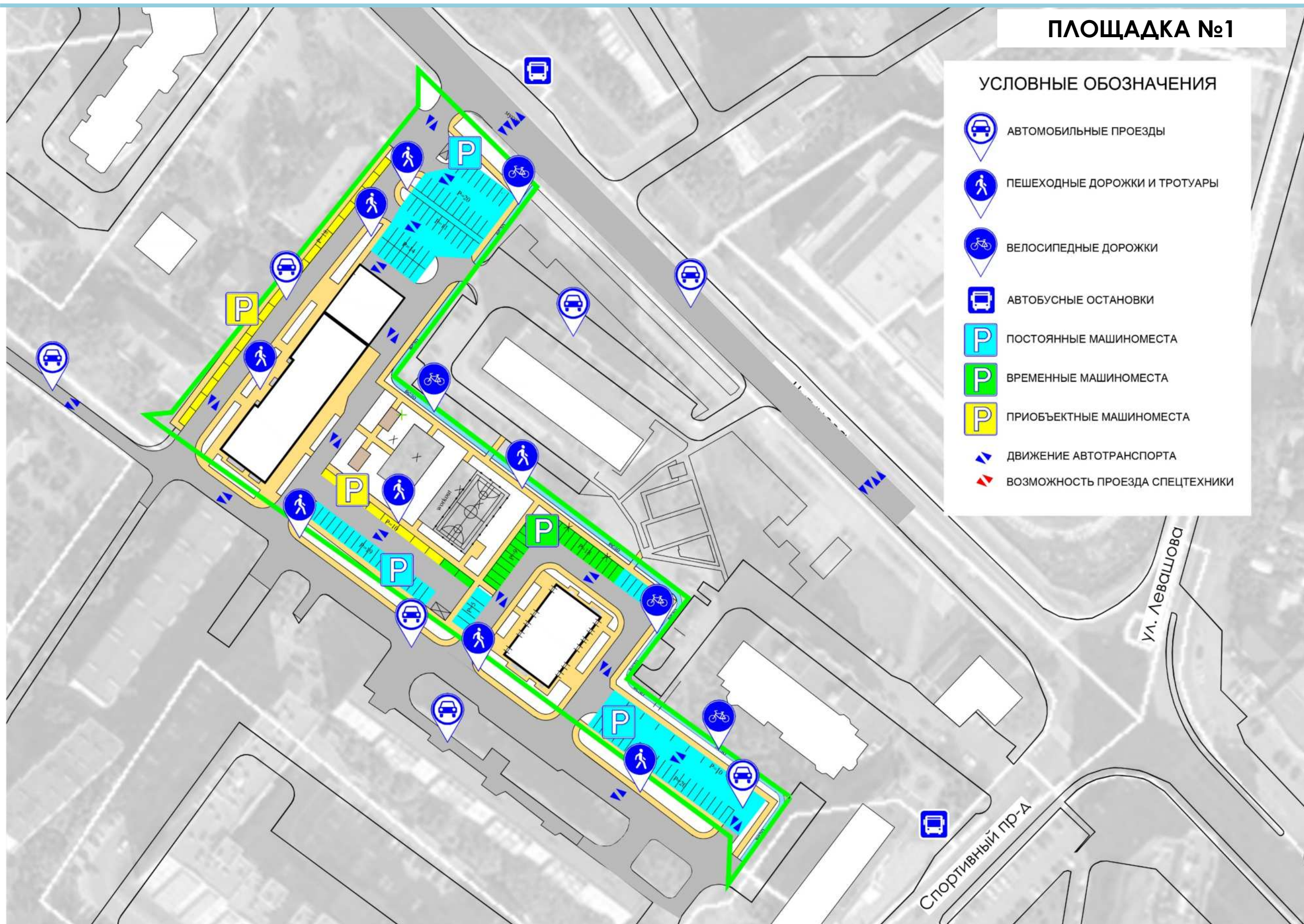


Поперечные профили



ПЛОЩАДКИ №№2, 3, 4

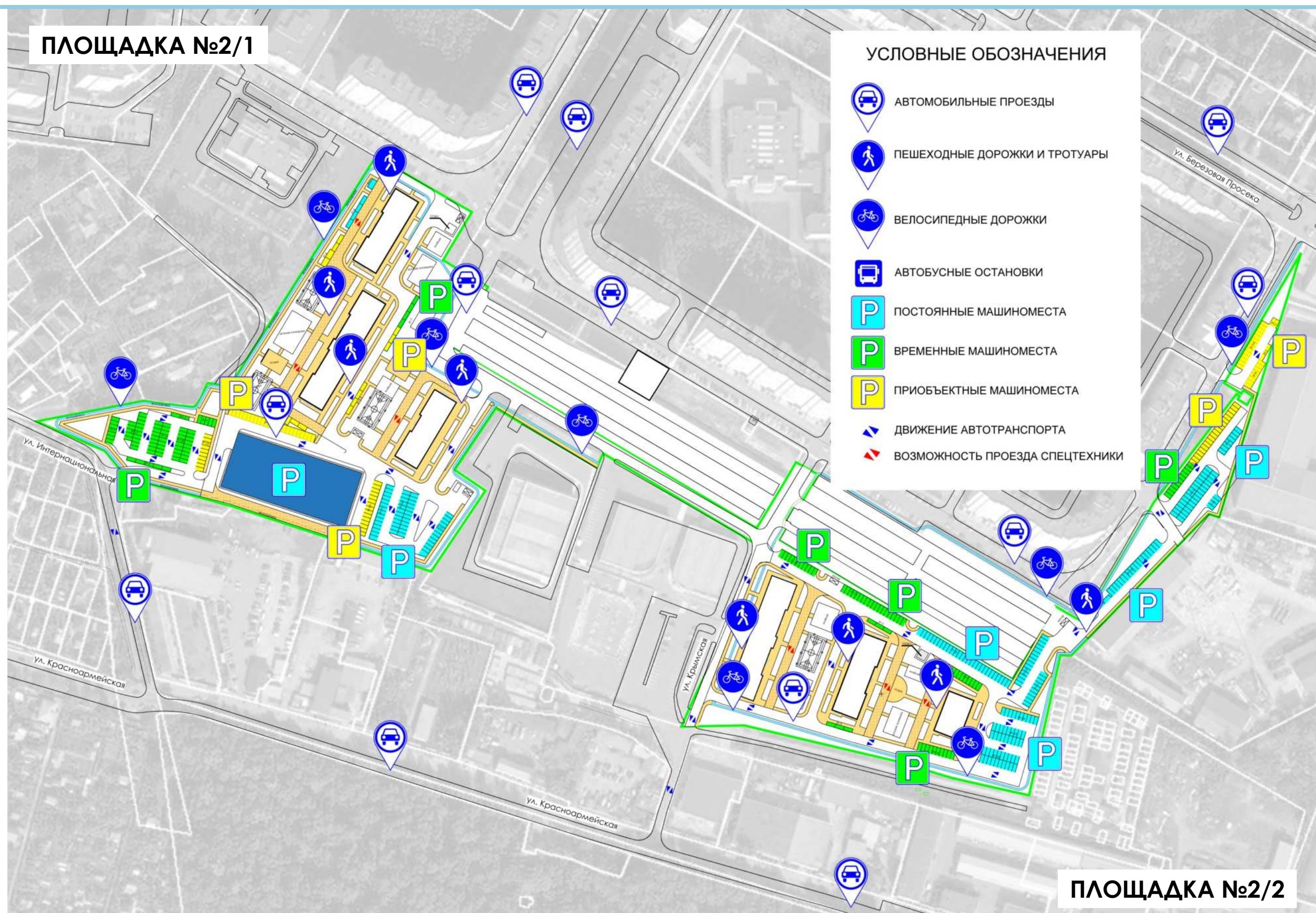




ПЛОЩАДКА №2/1

УСЛОВНЫЕ ОБОЗНАЧЕНИЯ

-  АВТОМОБИЛЬНЫЕ ПРОЕЗДЫ
-  ПЕШЕХОДНЫЕ ДОРОЖКИ И ТРОТУАРЫ
-  ВЕЛОСИПЕДНЫЕ ДОРОЖКИ
-  АВТОБУСНЫЕ ОСТАНОВКИ
-  ПОСТОЯННЫЕ МАШИНОМЕСТА
-  ВРЕМЕННЫЕ МАШИНОМЕСТА
-  ПРИОБЪЕКТНЫЕ МАШИНОМЕСТА
-  ДВИЖЕНИЕ АВТОТРАНСПОРТА
-  ВОЗМОЖНОСТЬ ПРОЕЗДА СПЕЦТЕХНИКИ

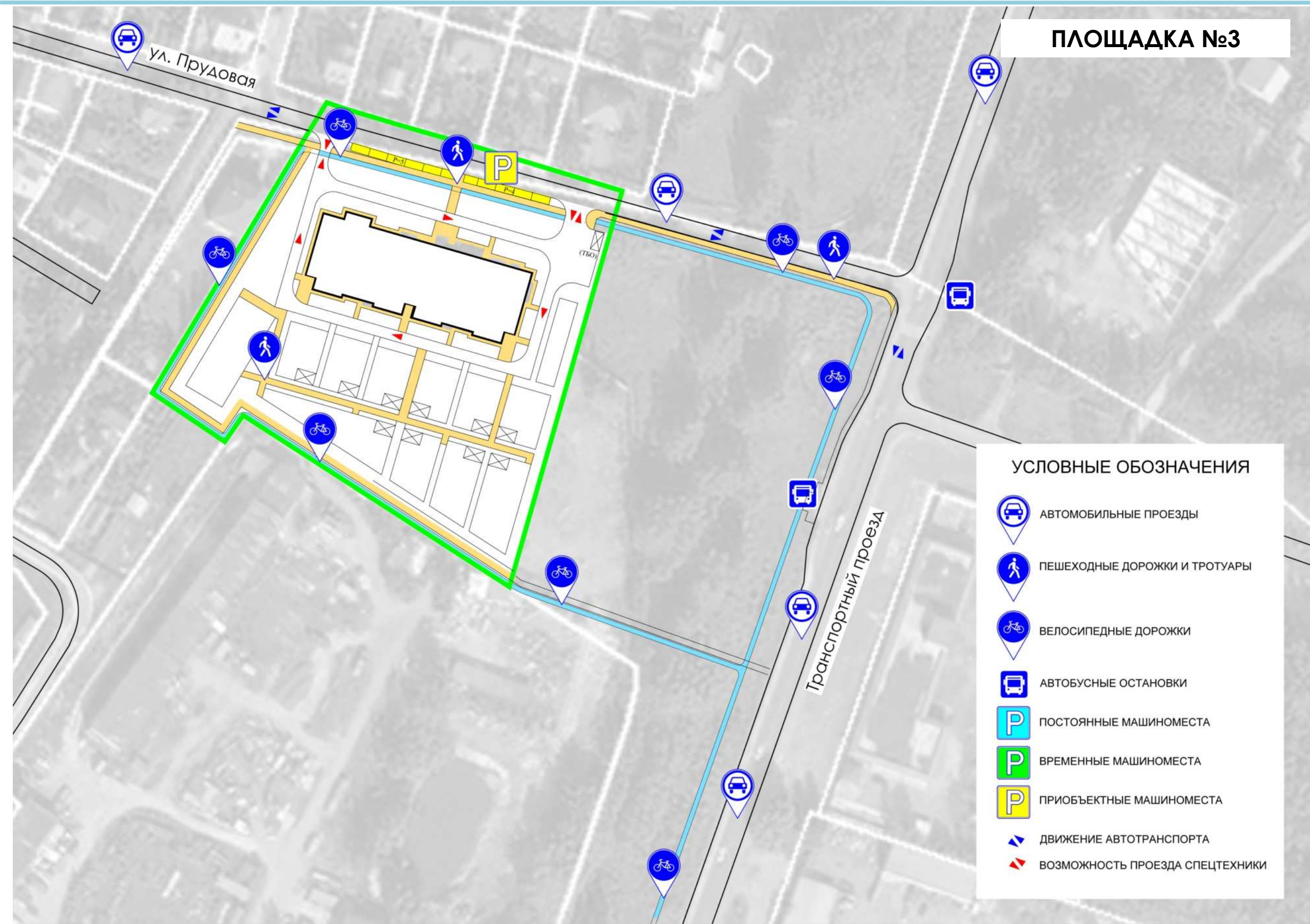


ПЛОЩАДКА №2/2

ПЛОЩАДКА №3

УСЛОВНЫЕ ОБОЗНАЧЕНИЯ

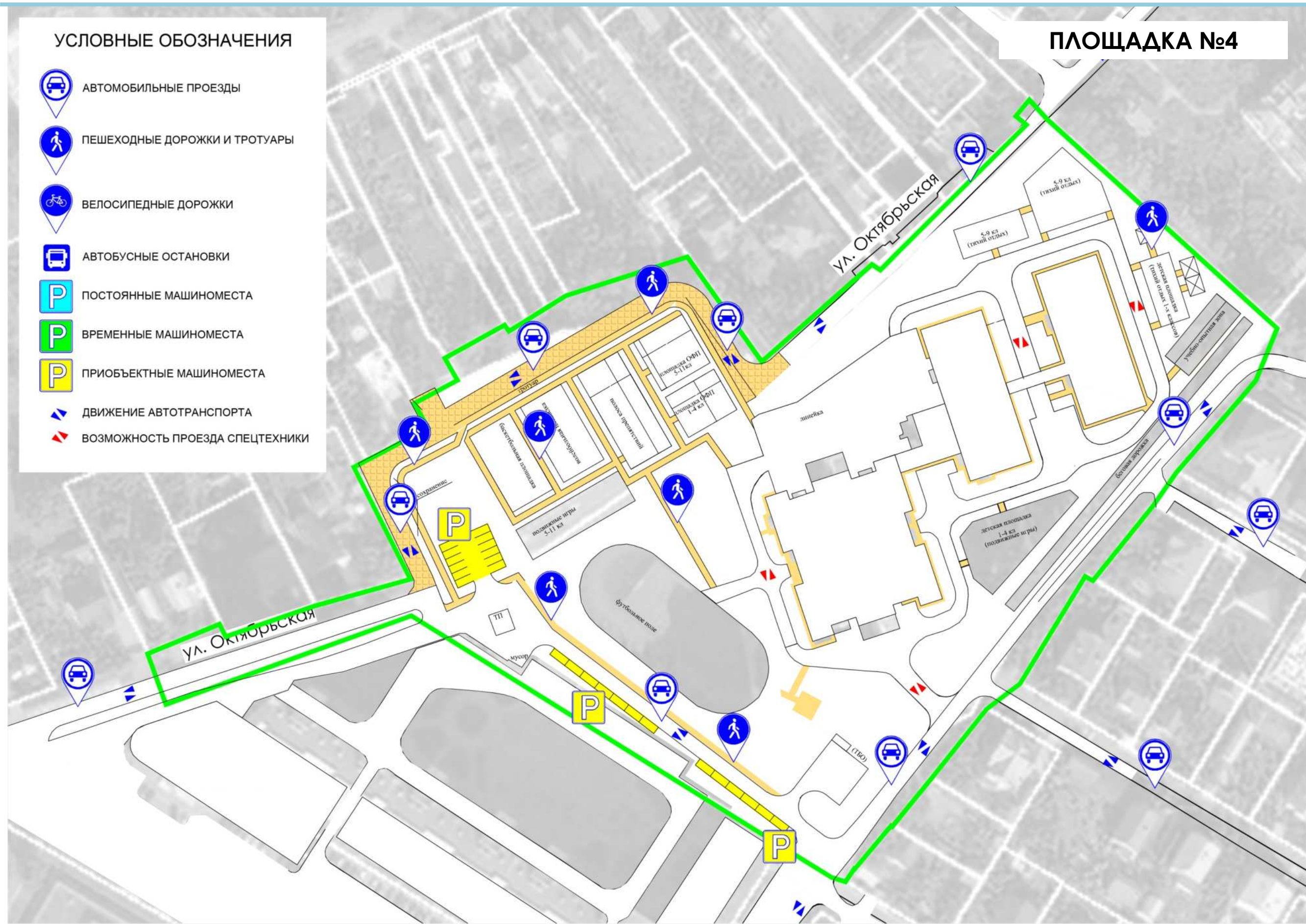
-  АВТОМОБИЛЬНЫЕ ПРОЕЗДЫ
-  ПЕШЕХОДНЫЕ ДОРОЖКИ И ТРОТУАРЫ
-  ВЕЛОСИПЕДНЫЕ ДОРОЖКИ
-  АВТОБУСНЫЕ ОСТАНОВКИ
-  ПОСТОЯННЫЕ МАШИНОМЕСТА
-  ВРЕМЕННЫЕ МАШИНОМЕСТА
-  ПРИОБЪЕКТНЫЕ МАШИНОМЕСТА
-  ДВИЖЕНИЕ АВТОТРАНСПОРТА
-  ВОЗМОЖНОСТЬ ПРОЕЗДА СПЕЦТЕХНИКИ



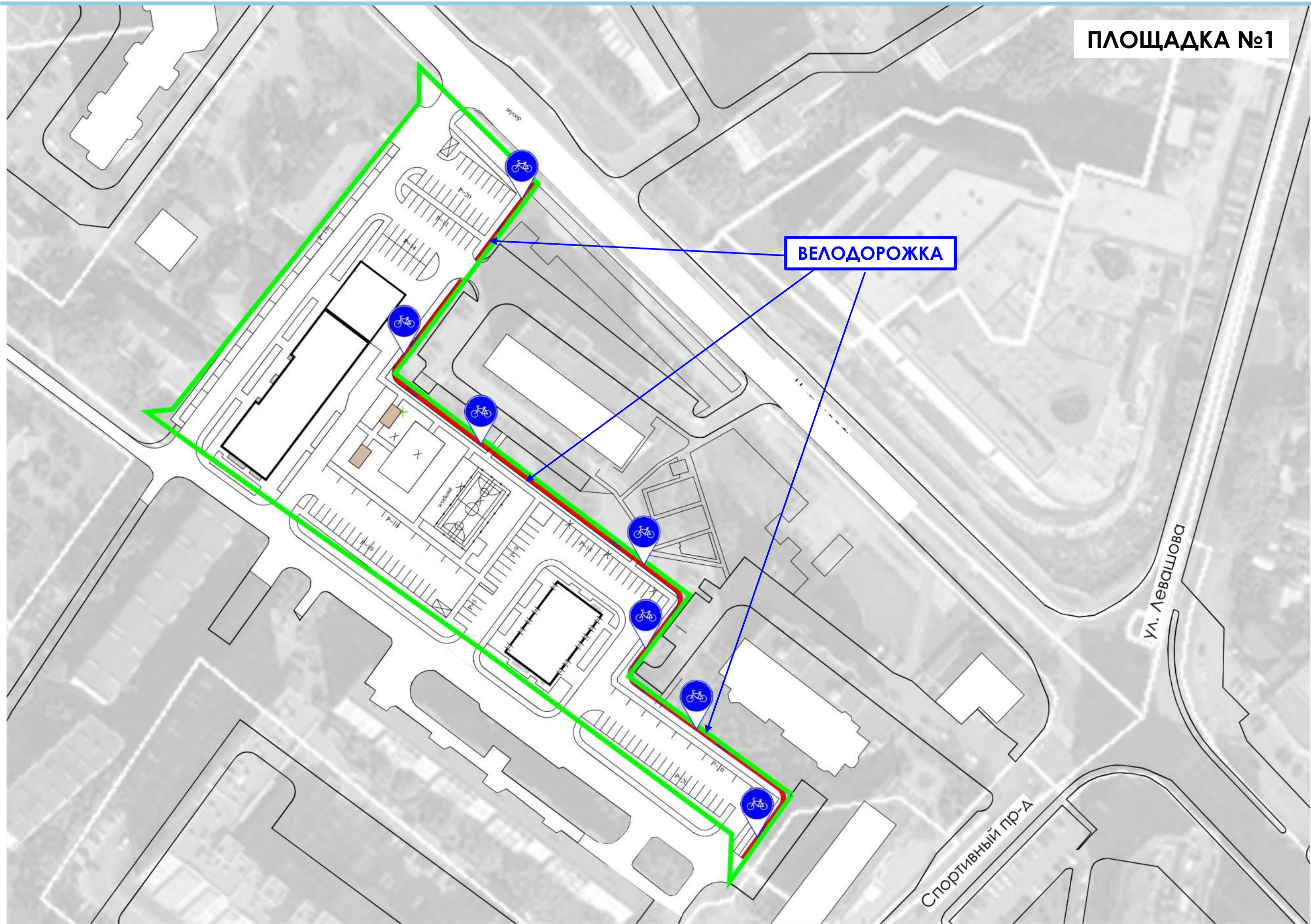
УСЛОВНЫЕ ОБОЗНАЧЕНИЯ

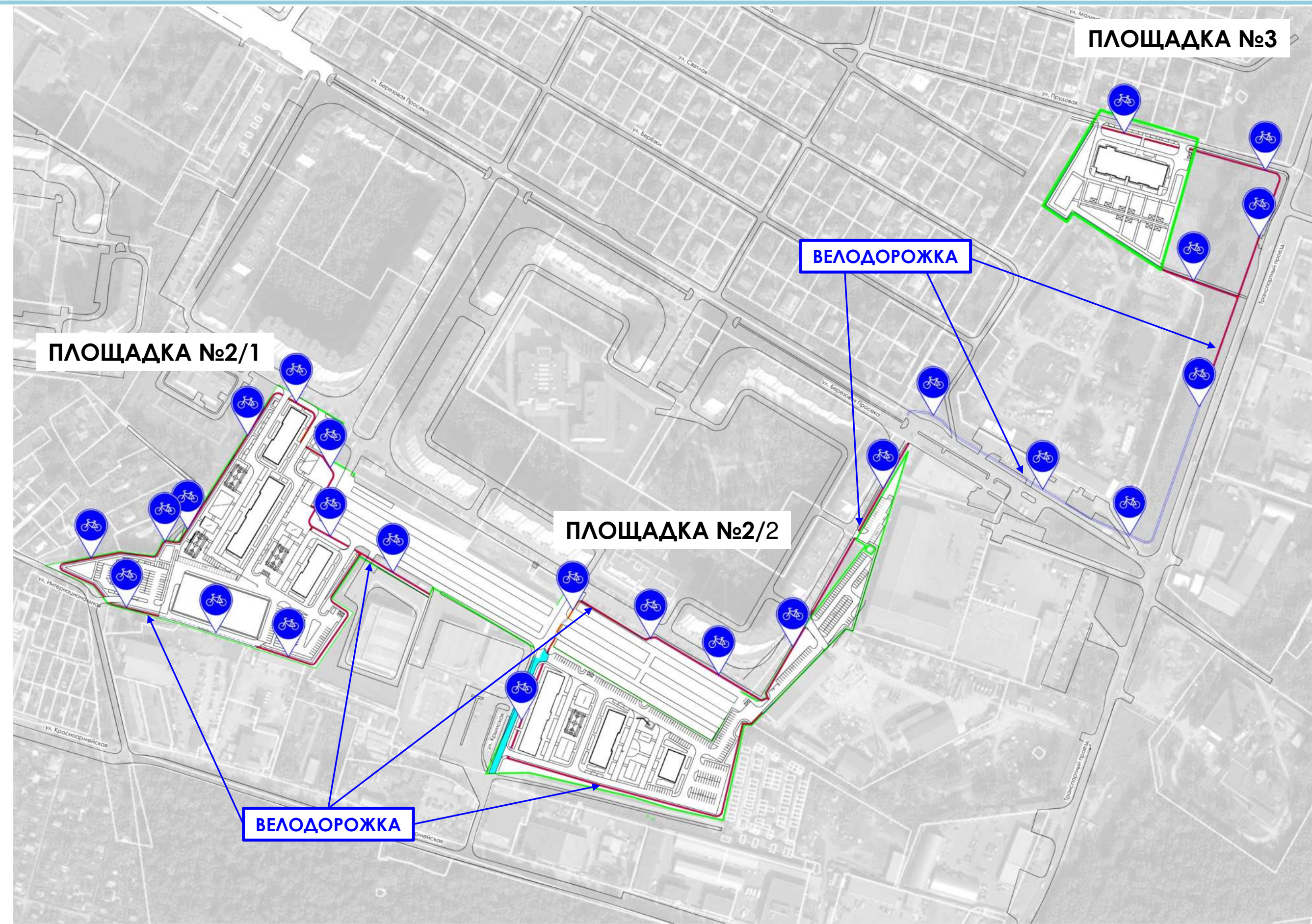
-  АВТОМОБИЛЬНЫЕ ПРОЕЗДЫ
-  ПЕШЕХОДНЫЕ ДОРОЖКИ И ТРОТУАРЫ
-  ВЕЛОСИПЕДНЫЕ ДОРОЖКИ
-  АВТОБУСНЫЕ ОСТАНОВКИ
-  ПОСТОЯННЫЕ МАШИНОМЕСТА
-  ВРЕМЕННЫЕ МАШИНОМЕСТА
-  ПРИОБЪЕКТНЫЕ МАШИНОМЕСТА
-  ДВИЖЕНИЕ АВТОТРАНСПОРТА
-  ВОЗМОЖНОСТЬ ПРОЕЗДА СПЕЦТЕХНИКИ

ПЛОЩАДКА №4








ПЛОЩАДКА №1

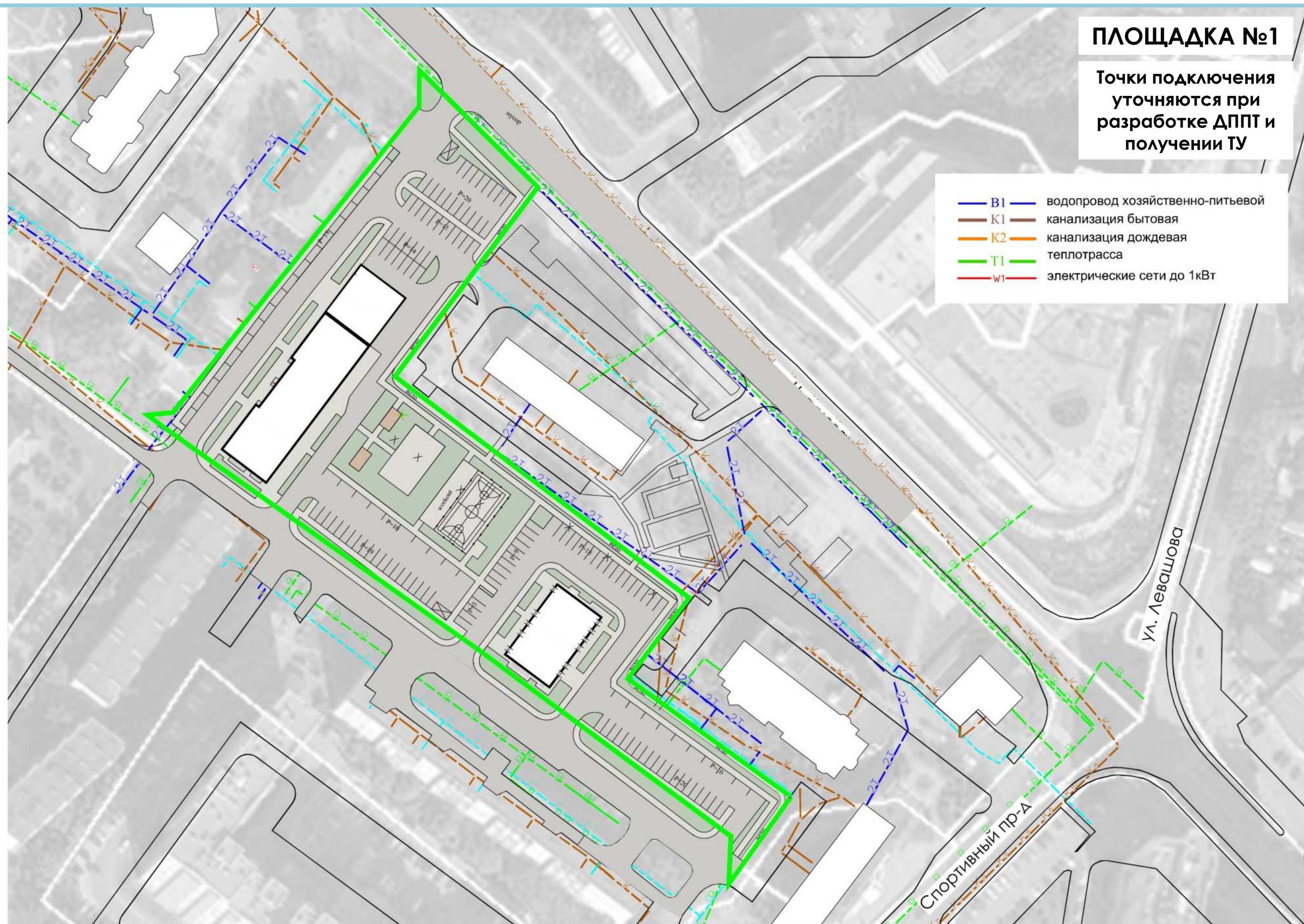




ПЛОЩАДКА №1

Точки подключения
уточняются при
разработке ДППТ и
получении ТУ

- | | | |
|---|-----------|----------------------------------|
|  | В1 | водопровод хозяйственно-питьевой |
|  | К1 | канализация бытовая |
|  | К2 | канализация дождевая |
|  | Т1 | теплотрасса |
|  | W1 | электрические сети до 1кВт |



ПЛОЩАДКА №2/1

ПЛОЩАДКА №2/2

Точки подключения
уточняются при
разработке ДППТ и
получении ТУ

-
- B1 — водопровод хозяйственно-питьевой
 - K1 — канализация бытовая
 - K2 — канализация дождевая
 - T1 — теплотрасса
 - W1 — электрические сети до 1кВт

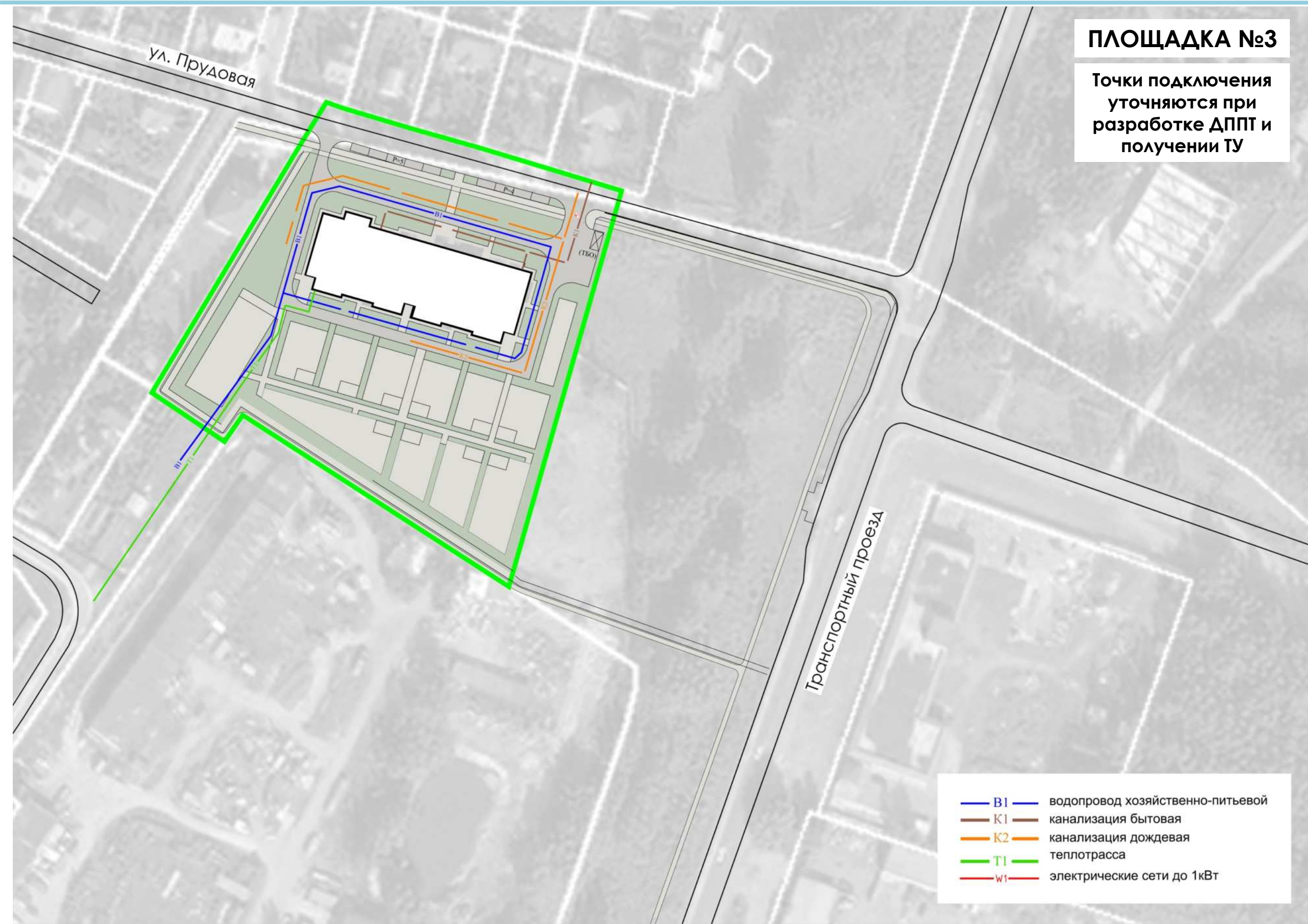
ПЛОЩАДКА №3

Точки подключения
уточняются при
разработке ДППТ и
получении ТУ

Транспортный проезд

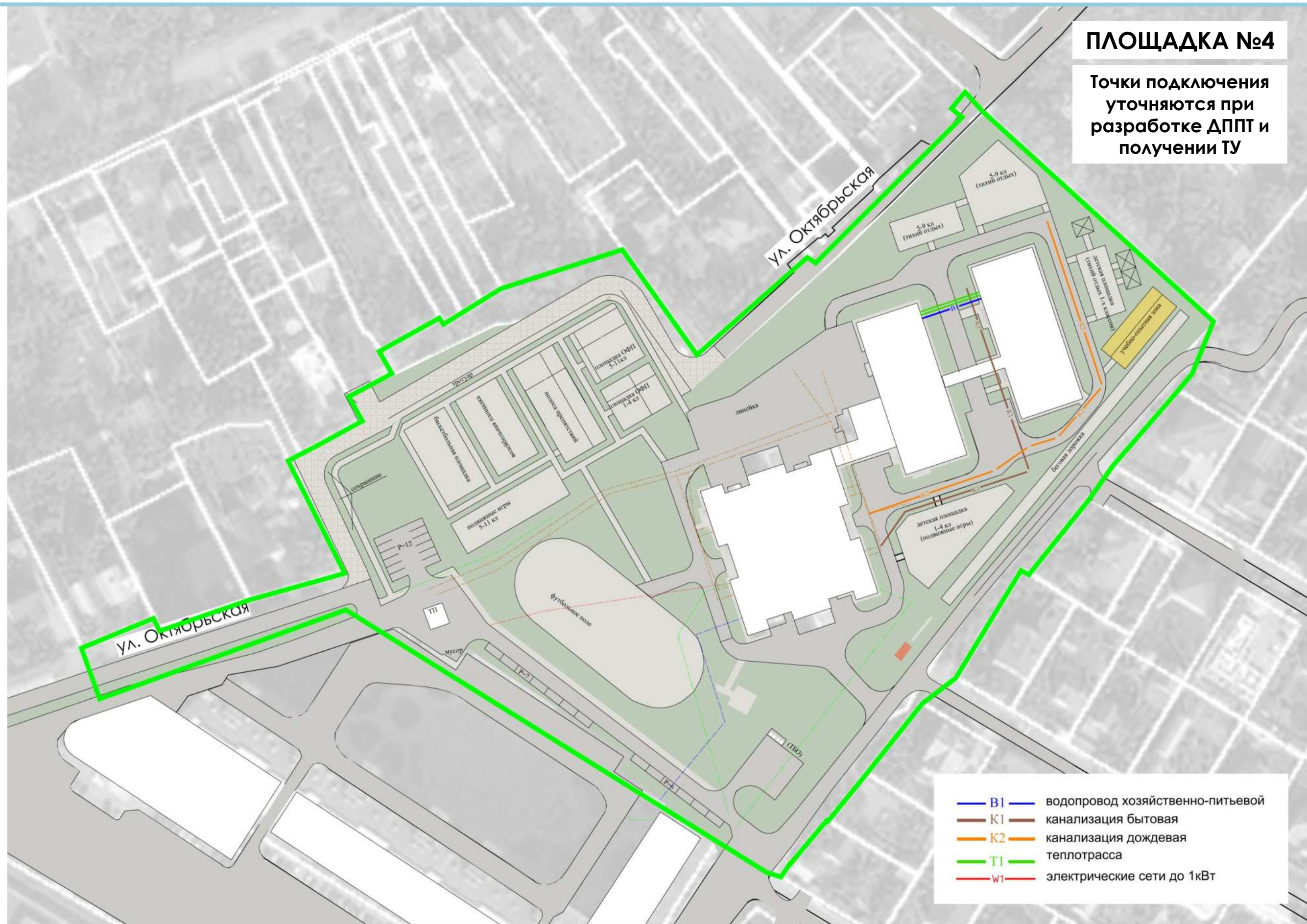
ул. Прудовая

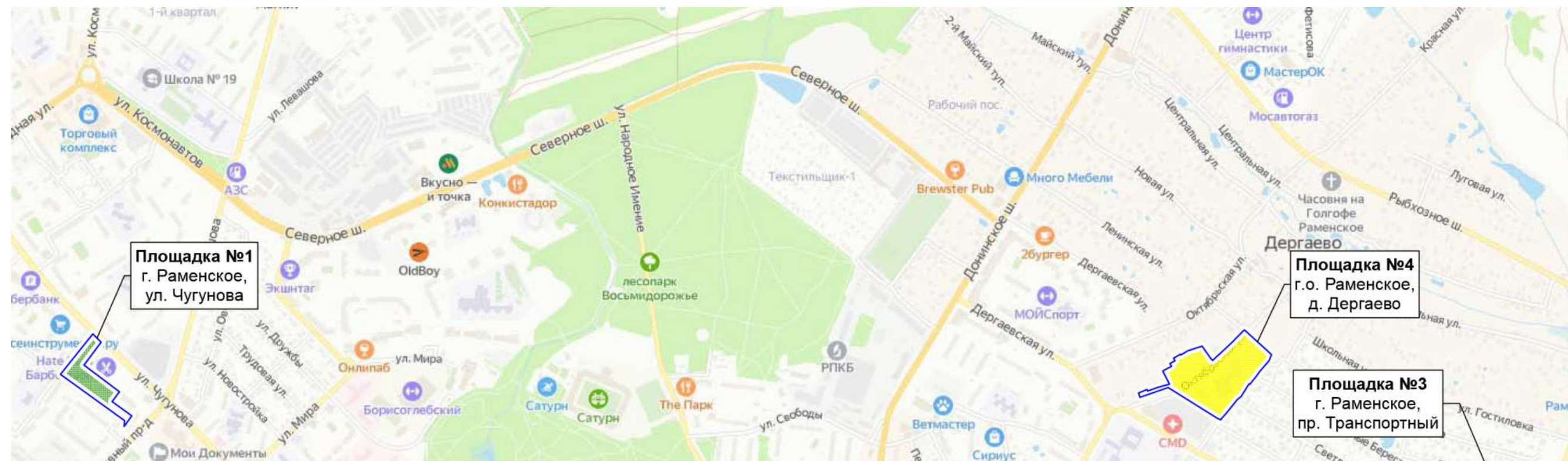
- В1 — водопровод хозяйственно-питьевой
- К1 — канализация бытовая
- К2 — канализация дождевая
- Т1 — теплотрасса
- W1 — электрические сети до 1кВт



ПЛОЩАДКА №4

Точки подключения уточняются при разработке ДППТ и получении ТУ

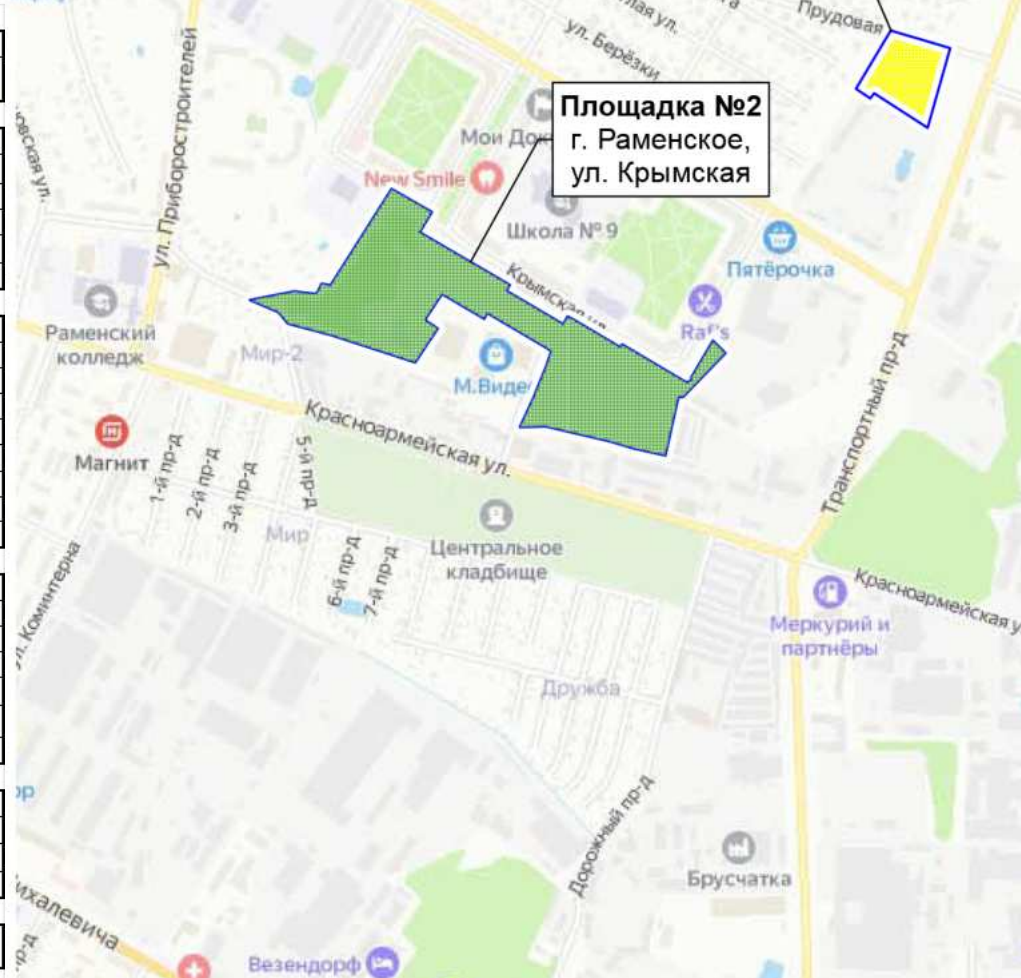




ПЛАН РЕАЛИЗАЦИИ СТРОИТЕЛЬСТВА*

№ п/п	Наименование	Ед. изм.	Общая площадь	2024				2025				2026				2027				2028				2029				2030	
				09	4	1	2	3	4	1	2	3	4	1	2	3	4	1	2	3	4	1	2	3	4	1	2	07-08	мес
Квартал реновации (площадка №1)																													
1	Снос жилых объектов	кв. м	12532																										
2	Строительство/реконструкция инженерных коммуникаций	пог. м	1600																										
3	Строительство жилого дома	кв. м	5030,32																										
4	Строительство жилого дома	кв.м	9545,6																										
5	Строительство/реконструкция объектов транспортной инф-ры	кв. м	4590																										
6	Благоустройство и озеленение	га	0.69																										
Стартовая площадка (площадка №2 слева)																													
1	Строительство жилого дома №1	кв. м	8745,44																										
2	Строительство жилого дома №2	кв. м	9545,6																										
3	Строительство жилого дома №3	кв. м	14060,48																										
4	Строительство паркинга №4	м/мест	500																										
5	Строительство ТП	шт.	1																										
6	Строительство/реконструкция инженерных коммуникаций	пог. м	1950																										
7	Строительство/реконструкция объектов транспортной инф-ры	кв. м	11610																										
8	Капитальный ремонт существующего бульвара по ул. Крымская	кв. м	3300																										
9	Благоустройство и озеленение	га	0,33																										
Стартовая площадка (площадка №2 справа)																													
1	Строительство жилого дома №1	кв. м	14060,48																										
2	Строительство жилого дома №2	кв. м	9545,6																										
3	Строительство жилого дома №3	кв. м	5030,72																										
4	Строительство ТП	шт.	1																										
5	Строительство/реконструкция инженерных коммуникаций	пог. м	11030																										
6	Строительство/реконструкция объектов транспортной инф-ры	кв. м	9500																										
7	Благоустройство и озеленение	га	1.20																										
Территория для размещения ДОУ (площадка №3)																													
1	Строительство ДОУ	мест	220																										
2	Строительство/реконструкция инженерных коммуникаций	пог. м	1600																										
3	Строительство/реконструкция объектов транспортной инф-ры	кв. м	4870																										
4	Благоустройство и озеленение	га	1.87																										
Территория для размещения СОШ (площадка №4)																													
1	Строительство дополнительного учебного блока МОУ Дергаевская СОШ №23	мест	387																										

* Параметры объектов могут быть изменены в процессе разработки проектной документации













ПЛАН РЕАЛИЗАЦИИ СТРОИТЕЛЬСТВА*																											
№ п/п	Наименование	Ед. изм.	Общая площадь	2024		2025				2026				2027				2028				2029				2030	
				09 мес	4 кв.	1 кв.	2 кв.	3 кв.	4 кв.	1 кв.	2 кв.	3 кв.	4 кв.	1 кв.	2 кв.	3 кв.	4 кв.	1 кв.	2 кв.	3 кв.	4 кв.	1 кв.	2 кв.	07-08 мес			
Квартал реновации (площадка №1)																											
1	Снос жилых объектов	кв. м	12532																	снос							
2	Строительство/реконструкция инженерных коммуникаций	пог. м	1600																								
3	Строительство жилого дома	кв. м	5030,32																								
4	Строительство жилого дома	кв.м	9545,6																								
5	Строительство/реконструкция объектов транспортной инф-ры	кв. м	4590																								
6	Благоустройство и озеленение	га	0.69																								
Стартовая площадка (площадка №2 слева)																											
1	Строительство жилого дома №1	кв. м	8745,44																		переселение						
2	Строительство жилого дома №2	кв. м	9545,6																		переселение						
3	Строительство жилого дома №3	кв. м	14060,48																								
4	Строительство паркинга №4	м/мест	500																								
5	Строительство ТП	шт.	1																								
6	Строительство/реконструкция инженерных коммуникаций	пог. м	1950																								
7	Строительство/реконструкция объектов транспортной инф-ры	кв. м	11610																								
8	Капитальный ремонт существующего бульвара по ул. Крымская	кв. м	3300																								
9	Благоустройство и озеленение	га	0,33																								
Стартовая площадка (площадка №2 справа)																											
1	Строительство жилого дома №1	кв. м	14060,48																								
2	Строительство жилого дома №2	кв. м	9545,6																								
3	Строительство жилого дома №3	кв. м	5030,72																								
4	Строительство ТП	шт.	1																								
5	Строительство/реконструкция инженерных коммуникаций	пог. м	11030																								
6	Строительство/реконструкция объектов транспортной инф-ры	кв. м	9500																								
7	Благоустройство и озеленение	га	1.20																								
Территория для размещения ДОУ (площадка №3)																											
1	Строительство ДОУ	мест	220																								
2	Строительство/реконструкция инженерных коммуникаций	пог. м	1600																								
3	Строительство/реконструкция объектов транспортной инф-ры	кв. м	4870																								
4	Благоустройство и озеленение	га	1.87																								
Территория для размещения СОШ (площадка №4)																											
1	Строительство дополнительного учебного блока МОУ Дергаевская СОШ №23	мест	387																								

* Параметры объектов могут быть изменены в процессе разработки проектной документации

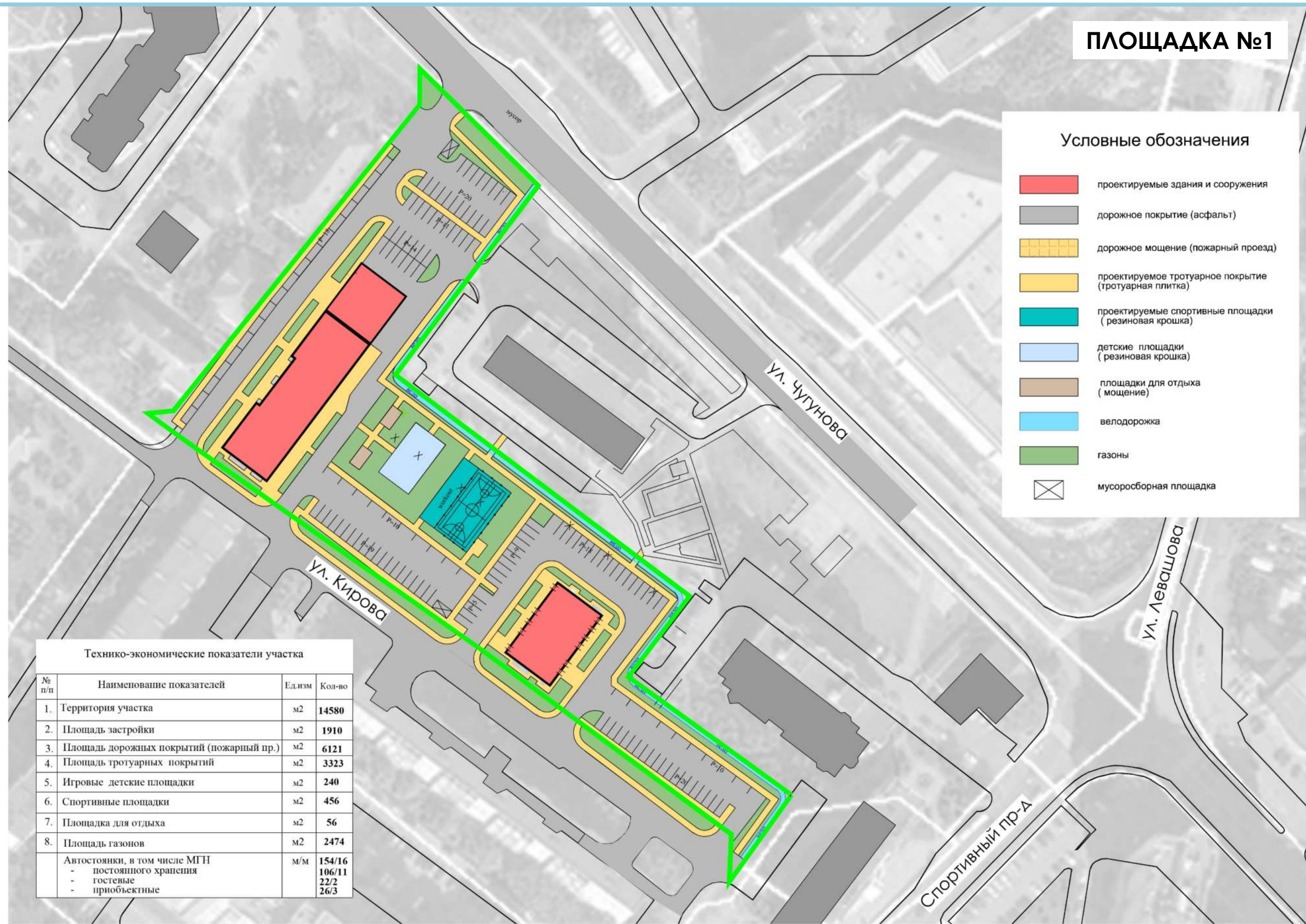
ПЛОЩАДКА №1

Условные обозначения

	проектируемые здания и сооружения
	дорожное покрытие (асфальт)
	дорожное мощение (пожарный проезд)
	проектируемое тротуарное покрытие (тротуарная плитка)
	проектируемые спортивные площадки (резиновая крошка)
	детские площадки (резиновая крошка)
	площадки для отдыха (мощение)
	велодорожка
	газоны
	мусоросборная площадка

Технико-экономические показатели участка

№ п/п	Наименование показателей	Ед.изм	Кол-во
1.	Территория участка	м2	14580
2.	Площадь застройки	м2	1910
3.	Площадь дорожных покрытий (пожарный пр.)	м2	6121
4.	Площадь тротуарных покрытий	м2	3323
5.	Игровые детские площадки	м2	240
6.	Спортивные площадки	м2	456
7.	Площадка для отдыха	м2	56
8.	Площадь газонов	м2	2474
	Автостоянки, в том числе МГН	м/м	154/16
	- постоянного хранения		106/11
	- гостевые		22/2
	- приобъектные		26/3



ПЛОЩАДКА №2/1

ПЛОЩАДКА №2/2

Технико-экономические показатели участка

№ п/п	Наименование показателей	Ед.изм	Кол-во
1.	Территория участка	м2	70369
2.	Площадь застройки	м2	9851
3.	Площадь дорожных покрытий (пожарный пр.)	м2	26117
4.	Площадь тротуарных покрытий	м2	8280
5.	Велодорожки	м2	2160
6.	Игровые детские площадки	м2	1108
7.	Спортивные площадки	м2	2080
8.	Площадка для отдыха	м2	471
9.	Площадь газонов	м2	20302
	Автостоянки, в том числе МГН	м/м	981/98
	- постоянного хранения		701/70
	- гостевые		140/14
	- приобъектные		140/14

Капитальный ремонт бульвара, площадью - ок 0,33 га*

Условные обозначения

- проектируемые здания и сооружения
- дорожное покрытие (асфальт)
- дорожное мощение (пожарный проезд)
- проектируемое тротуарное покрытие (тротуарная плитка)
- проектируемые спортивные площадки (резиновая крошка)
- детские площадки (резиновая крошка)
- площадки для отдыха (мощение)
- велодорожка
- газоны
- мусоросборная площадка











* Застройщик принимает на себя обязательства по капитальному ремонту существующего бульвара расположенного по ул. Крымская, общей площадью 3300 кв.м, который включает в себя: работы по ремонту дорожек, площадок, озеленение, установку малых архитектурных форм, архитектурно-декоративное освещение на сумму до 3 миллионов рублей.

ПЛОЩАДКА №3

Технико-экономические показатели участка

№ п/п	Наименование показателей	Ед.изм	Кол-во
1.	Территория участка ДОО	м2	10572
2.	Площадь застройки ДОО	м2	1804
3.	Площадь дорожных покрытий (пожарный пр.)	м2	1144
4.	Площадь тротуарных покрытий	м2	803
5.	Игровые детские площадки	м2	2707
6.	Спортивная площадка	м2	624
7.	Площадь газонов	м2	3490
8.	Гостевые автостоянки	м/м	9

Условные обозначения

	проектируемые здания и сооружения
	дорожное покрытие (асфальт)
	дорожное мощение (пожарный проезд)
	проектируемое тротуарное покрытие (тротуарная плитка)
	проектируемые спортивные площадки (резиновая крошка)
	детские площадки (резиновая крошка)
	площадки для отдыха (мощение)
	велодорожка
	газоны
	мусоросборная площадка

ул. Прудовая

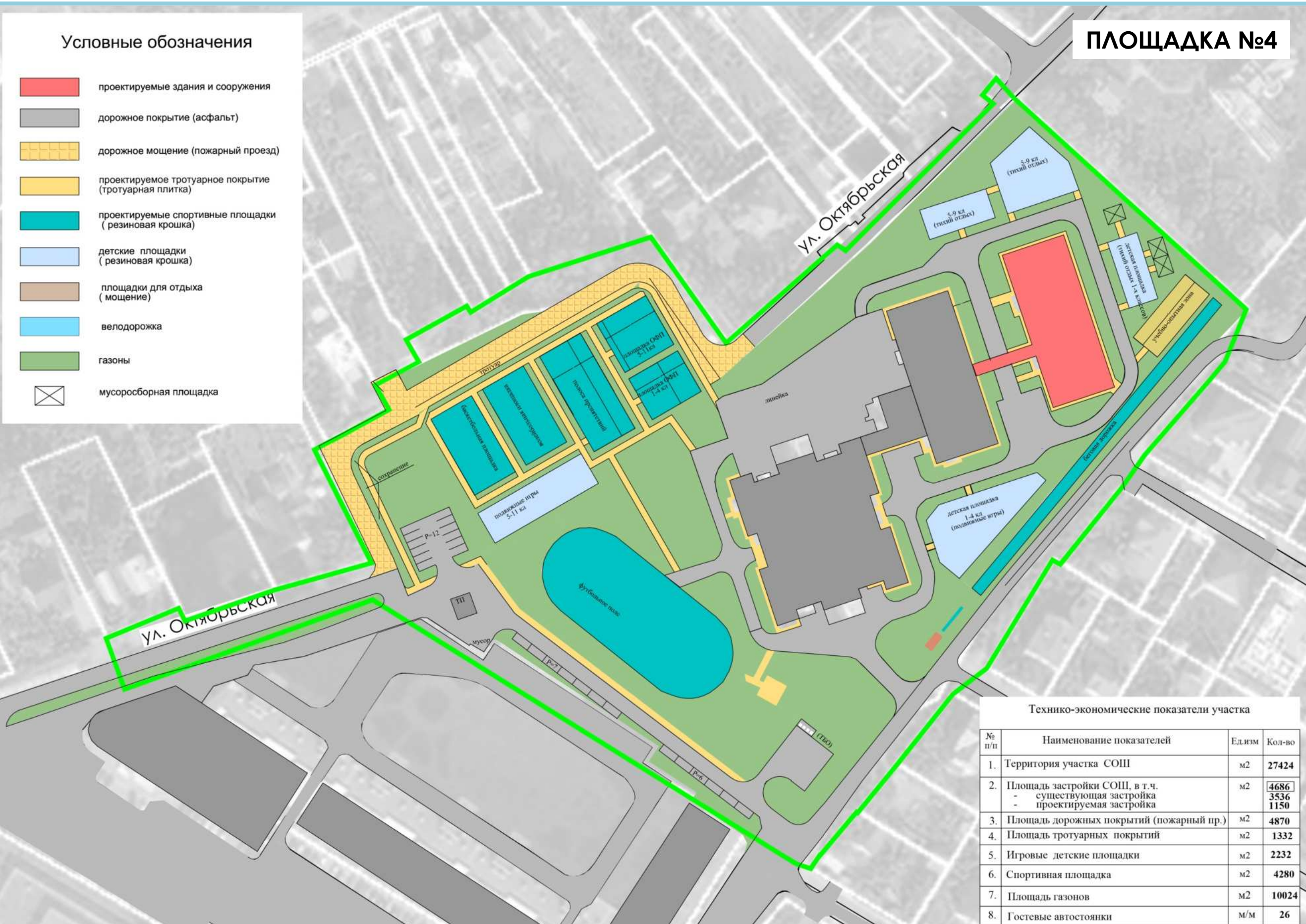
Транспортный проезд

ПЛОЩАДКА №4

Условные обозначения



- проектируемые здания и сооружения
- дорожное покрытие (асфальт)
- дорожное мощение (пожарный проезд)
- проектируемое тротуарное покрытие (тротуарная плитка)
- проектируемые спортивные площадки (резиновая крошка)
- детские площадки (резиновая крошка)
- площадки для отдыха (мощение)
- велодорожка
- газоны
- X

 мусоросборная площадка

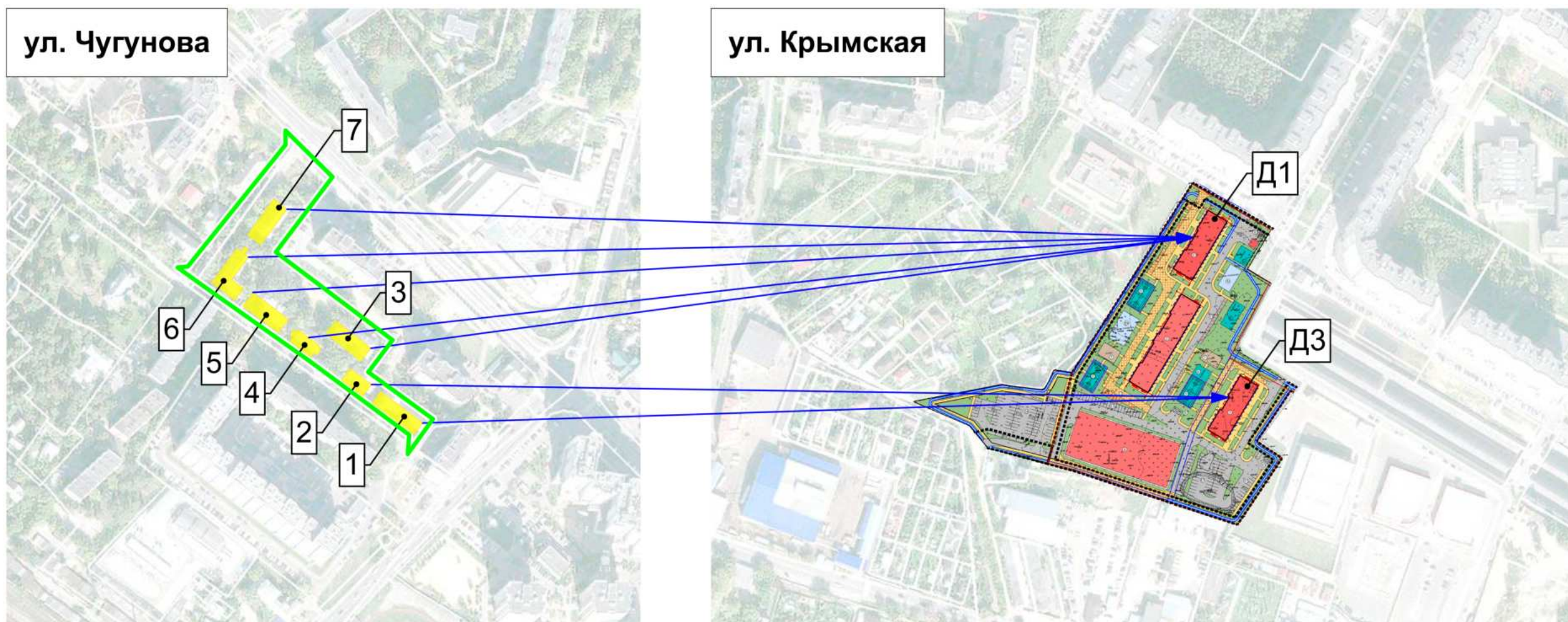


Технико-экономические показатели участка

№ п/п	Наименование показателей	Едизм	Кол-во
1.	Территория участка СОШ	м2	27424
2.	Площадь застройки СОШ, в т.ч. - существующая застройка - проектируемая застройка	м2	4686 3536 1150
3.	Площадь дорожных покрытий (пожарный пр.)	м2	4870
4.	Площадь тротуарных покрытий	м2	1332
5.	Игровые детские площадки	м2	2232
6.	Спортивная площадка	м2	4280
7.	Площадь газонов	м2	10024
8.	Гостевые автостоянки	М/М	26







Условные обозначения:

- планируемые границы КРТ
- сносимые объекты капитального строительства

Площадь квартир в сносимых расселяемых домах - **4396,7 кв. м** (7 домов на ул. Чугунова)

Передаваемая площадь под расселение - **5680 кв. м** (новое строительство на ул. Крымская - Д1, Д3)

ПРИЛОЖЕНИЯ

Филиал публично-правовой компании "Роскадастр" по Московской области

полное наименование органа регистрации прав

Выписка из Единого государственного реестра недвижимости об объекте недвижимости

Сведения о характеристиках объекта недвижимости

На основании запроса от 22.06.2023, поступившего на рассмотрение 22.06.2023, сообщаем, что согласно записям Единого государственного реестра недвижимости:

Раздел 1 Лист 1

Земельный участок			
вид объекта недвижимости			
Лист № 1 раздела 1	Всего листов раздела 1: 5	Всего разделов: 7	Всего листов выписки: 17
22.06.2023г. № КУВИ-001/2023-144159853			
Кадастровый номер:	50:23:0110224:45		
Номер кадастрового квартала:	50:23:0110224		
Дата присвоения кадастрового номера:	14.04.2008		
Ранее присвоенный государственный учетный номер:	данные отсутствуют		
Местоположение:	Местоположение установлено относительно ориентира, расположенного в границах участка. Почтовый адрес ориентира: обл. Московская, р-н Раменский, г. Раменское, ул. Красноармейская.		
Площадь:	5000 +/- 25		
Кадастровая стоимость, руб.:	13525950		
Кадастровые номера расположенных в пределах земельного участка объектов недвижимости:	данные отсутствуют		
Кадастровые номера объектов недвижимости, из которых образован объект недвижимости:	данные отсутствуют		
Кадастровые номера образованных объектов недвижимости:	данные отсутствуют		
Категория земель:	Земли населенных пунктов		
Виды разрешенного использования:	размещение гаражного комплекса		
Сведения о кадастровом инженерере:	уточнением местоположения границ и (или) площади земельного участка с кадастровым номером 50:23:0110224:82, расположенного Московская область, Раменский район, городское поселение Раменское, д. Дергаево, ул. Интернациональная		
Сведения о лесах, водных объектах и об иных природных объектах, расположенных в пределах земельного участка:	данные отсутствуют		



ДОКУМЕНТ ПОДПИСАН
ЭЛЕКТРОННОЙ ПОДПИСЬЮ

Сертификат: 3094B7974B3CA8E1F07A347CFAD6FA78

Владелец: ФЕДЕРАЛЬНАЯ СЛУЖБА ГОСУДАРСТВЕННОЙ

РЕГИСТРАЦИИ, КАДАСТРА И КАРТОГРАФИИ

Действителен: с 17.05.2022 по 10.08.2023

полное наименование должности

инициалы, фамилия

Земельный участок			
вид объекта недвижимости			
Лист № 2 раздела 1	Всего листов раздела 1: 5	Всего разделов: 7	Всего листов выписки: 17
22.06.2023г. № КУВИ-001/2023-144159853			
Кадастровый номер:		50:23:0110224:45	
Сведения о том, что земельный участок полностью расположен в границах зоны с особыми условиями использования территории, территории объекта культурного наследия, публичного сервитута:		Земельный участок полностью расположен в границах зоны с реестровым номером 50:23-6.186 от 09.07.2014, ограничение использования земельного участка в пределах зоны: В пределах приаэродромной территории запрещается проектирование, строительство и развитие городских и сельских поселений, а также строительство и реконструкция промышленных, сельскохозяйственных объектов, объектов капитального и индивидуального жилищного строительства и иных объектов, без согласования в порядке установленном законодательством Российской Федерации. Запрещается размещать в полосах воздушных подходов на удалении до 30 км, а вне полос воздушных подходов - до 15 км от контрольной точки аэродрома объекты выбросов (размещения) отходов, животноводческие фермы, скотобойни и другие объекты, способствующие привлечению и массовому скоплению птиц. В пределах границ района аэродрома (вертодрома, посадочной площадки) запрещается строительство без согласования старшего авиационного начальника аэродрома (вертодрома, посадочной площадки): а) объектов высотой 50 м и более относительно уровня аэродрома (вертодрома); б) линий связи и электропередачи, а также других источников радио- и электромагнитных излучений, которые могут создавать помехи для работы радиотехнических средств; в) взрывоопасных объектов; г) факельных устройств для аварийного сжигания сбрасываемых газов высотой 50 м и более (с учетом возможной высоты выброса пламени); д) промышленных и иных предприятий и сооружений, деятельность которых может привести к ухудшению видимости в районе аэродрома (вертодрома). Строительство и размещение объектов вне района аэродрома (вертодрома), если их истинная высота превышает 50 м, согласовываются с территориальным органом Федерального агентства воздушного транспорта, вид/наименование: Зона с особыми условиями использования территорий - Приаэродромная территория аэродрома Москва (Домодедово), тип: Охранная зона транспорта, номер: б/н, решения: 1. дата решения: 24.02.2014, номер решения: б/н, наименование ОГВ/ОМСУ: ООО "СтройТрест" 2. дата решения: 02.04.2014, номер решения: 60/14, наименование ОГВ/ОМСУ: ООО "СтройТрест" 3. дата решения: 11.05.2011, номер решения: ЦИ1-7, наименование ОГВ/ОМСУ: ЗАО "Международный аэропорт Домодедово" 4. дата решения: 09.11.2010, номер решения: 243, наименование ОГВ/ОМСУ: Минтранс России 5. дата решения: 11.03.2010, номер решения: 138, наименование ОГВ/ОМСУ: Правительство Российской Федерации 6. дата решения: 22.04.2014, номер решения: б/н, наименование ОГВ/ОМСУ: Кадастровый инженер 7. дата решения: 29.05.2014, номер решения: РС1/01-01-7275/14, наименование ОГВ/ОМСУ: Управление Федеральной службы государственной регистрации, кадастра и картографии 8. дата решения: 22.04.2014, номер решения: б/н, наименование ОГВ/ОМСУ: Кадастровый инженер	
Сведения о том, что земельный участок расположен в границах особой экономической зоны, территории опережающего социально-экономического развития, зоны территориального развития в Российской Федерации, игровой зоны:		данные отсутствуют	



ДОКУМЕНТ ПОДПИСАН
ЭЛЕКТРОННОЙ ПОДПИСЬЮ

Сертификат: 3094B7974B3CA8E1F07A347CFAD6FA78

Владелец: ФЕДЕРАЛЬНАЯ СЛУЖБА ГОСУДАРСТВЕННОЙ
РЕГИСТРАЦИИ, КАДАСТРА И КАРТОГРАФИИ
Действителен: с 17.05.2022 по 10.08.2023

полное наименование должности

инициалы, фамилия

Земельный участок			
вид объекта недвижимости			
Лист № 3 раздела 1	Всего листов раздела 1: 5	Всего разделов: 7	Всего листов выписки: 17
22.06.2023г. № КУВИ-001/2023-144159853			
Кадастровый номер:		50:23:0110224:45	
Сведения о том, что земельный участок расположен в границах особо охраняемой природной территории, охотничьих угодий, лесничеств:	данные отсутствуют		
Сведения о результатах проведения государственного земельного надзора:	данные отсутствуют		
Сведения о расположении земельного участка в границах территории, в отношении которой утвержден проект межевания территории:	данные отсутствуют		
Условный номер земельного участка:	данные отсутствуют		
Сведения о принятии акта и (или) заключении договора, предусматривающих предоставление в соответствии с земельным законодательством исполнительным органом государственным органом власти или органом местного самоуправления, находящегося в государственной или муниципальной собственности земельного участка для строительства наемного дома социального использования или наемного дома коммерческого использования:	данные отсутствуют		
Сведения о том, что земельный участок или земельные участки образованы на основании решения об изъятии земельного участка и (или) расположенного на нем объекта недвижимости для государственных или муниципальных нужд:	данные отсутствуют		
Сведения о том, что земельный участок образован из земель или земельного участка, государственная собственность на которые не разграничена:	данные отсутствуют		
Сведения о наличии земельного спора о местоположении границ земельных участков:	данные отсутствуют		
Статус записи об объекте недвижимости:	Сведения об объекте недвижимости имеют статус "актуальные"		
Особые отметки:	Сведения об ограничениях права на объект недвижимости, обременениях данного объекта, не зарегистрированных в реестре прав, ограничений прав и обременений недвижимого имущества: вид ограничения (обременения): ограничения прав на земельный участок, предусмотренные статьей 56 Земельного кодекса Российской Федерации; срок действия: с 22.05.2015; реквизиты документа-основания: постановление "О порядке установления охранных зон объектов электросетевого хозяйства и особых условий использования земельных участков, расположенных в границах таких зон" от 24.02.2009 № 160 выдан: Правительство Российской Федерации. вид		



ДОКУМЕНТ ПОДПИСАН
ЭЛЕКТРОННОЙ ПОДПИСЬЮ

Сертификат: 3094В7974ВЗСА8Е1F07А347CFAD6FA78

Владелец: ФЕДЕРАЛЬНАЯ СЛУЖБА ГОСУДАРСТВЕННОЙ

РЕГИСТРАЦИИ, КАДАСТРА И КАРТОГРАФИИ

Действителен: с 17.05.2022 по 10.08.2023

полное наименование должности

инициалы, фамилия

Земельный участок			
вид объекта недвижимости			
Лист № 4 раздела 1	Всего листов раздела 1: 5	Всего разделов: 7	Всего листов выписки: 17

22.06.2023г. № КУВИ-001/2023-144159853

Кадастровый номер:

50:23:0110224:45

ограничения (обременения): ограничения прав на земельный участок, предусмотренные статьей 56 Земельного кодекса Российской Федерации; срок действия: с 22.05.2015; реквизиты документа-основания: постановление "О порядке установления охранных зон объектов электросетевого хозяйства и особых условий использования земельных участков, расположенных в границах таких зон" от 24.02.2009 № 160 выдан: Правительство Российской Федерации. вид ограничения (обременения): ограничения прав на земельный участок, предусмотренные статьей 56 Земельного кодекса Российской Федерации; срок действия: с 24.09.2021; реквизиты документа-основания: об установлении публичного сервитута в целях размещения существующего объекта электросетевого хозяйства – «ВЛ 110 кВ Донино – Сафоново 2 цепь» от 02.06.2021 № 5642 выдан: Администрация Раменского городского округа Московской области. вид ограничения (обременения): ограничения прав на земельный участок, предусмотренные статьей 56 Земельного кодекса Российской Федерации; срок действия: с 28.09.2021; реквизиты документа-основания: об установлении публичного сервитута в целях размещения существующего объекта электросетевого хозяйства – «ВЛ 110 кВ Донино – Сафоново 1 цепь» от 02.06.2021 № 5641 выдан: Администрация Раменского городского округа Московской области. вид ограничения (обременения): ограничения прав на земельный участок, предусмотренные статьей 56 Земельного кодекса Российской Федерации; срок действия: с 29.09.2021; реквизиты документа-основания: договор на проведение работ по межеванию земельных участков от 24.02.2014 № б/н выдан: ООО "СтройТрест"; договор подряда на выполнение работ на определенный срок от 02.04.2014 № 60/14 выдан: ООО "СтройТрест"; инструкция по производству полетов в районе аэродрома от 11.05.2011 № ЦИ1-7 выдан: ЗАО "Международный аэропорт Домодедово"; ПОРЯДОК УСТАНОВЛЕНИЯ ГРАНИЦ ПОЛОС ВОЗДУШНЫХ ПОДХОДОВ НА ГРАЖДАНСКИХ АЭРОДРОМАХ от 09.11.2010 № 243 выдан: Минтранс России; ФЕДЕРАЛЬНЫЕ ПРАВИЛА ИСПОЛЬЗОВАНИЯ ВОЗДУШНОГО ПРОСТРАНСТВА РОССИЙСКОЙ ФЕДЕРАЦИИ от 11.03.2010 № 138 выдан: Правительство Российской Федерации; ОБЗОРНАЯ СХЕМА. Зона с особыми условиями использования территорий-Приаэродромная территория аэродрома Москва (Домодедово) от 22.04.2014 № б/н выдан: Кадастровый инженер; письмо от 29.05.2014 № РС1/01-01-7275/14 выдан: Управление Федеральной службы государственной регистрации, кадастра и картографии; карта (План) от 22.04.2014 № б/н выдан: Кадастровый инженер. Сведения, необходимые для заполнения раздела: 2 - Сведения о зарегистрированных правах, отсутствуют.



ДОКУМЕНТ ПОДПИСАН
ЭЛЕКТРОННОЙ ПОДПИСЬЮ

Сертификат: 3094В7974ВЗСА8Е1F07А347CFAD6FA78

Владелец: ФЕДЕРАЛЬНАЯ СЛУЖБА ГОСУДАРСТВЕННОЙ

РЕГИСТРАЦИИ, КАДАСТРА И КАРТОГРАФИИ

Действителен: с 17.05.2022 по 10.08.2023

полное наименование должности

инициалы, фамилия

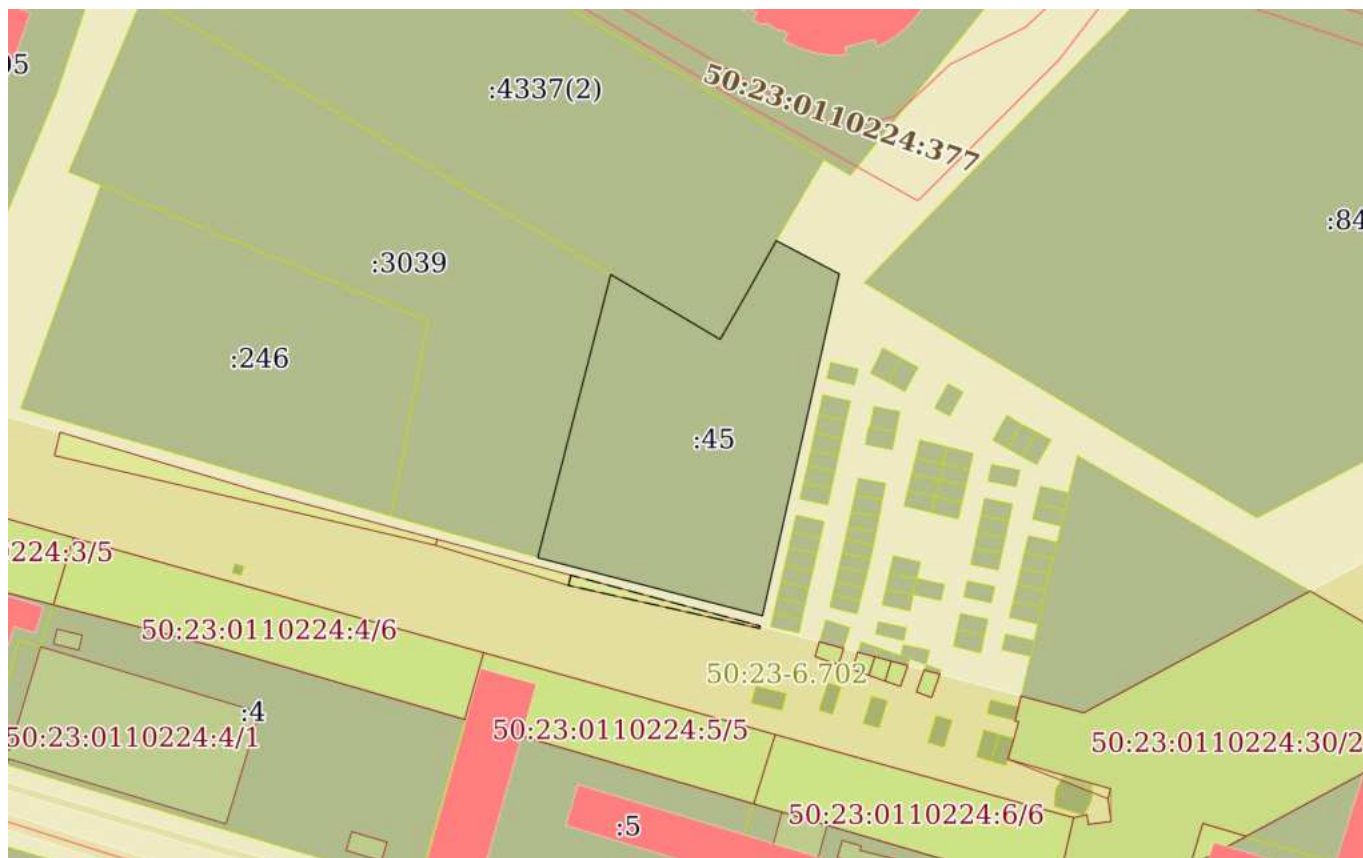
Земельный участок			
вид объекта недвижимости			
Лист № 5 раздела 1	Всего листов раздела 1: 5	Всего разделов: 7	Всего листов выписки: 17
22.06.2023г. № КУВИ-001/2023-144159853			
Кадастровый номер:		50:23:0110224:45	
Получатель выписки:		Никаноров Андрей Александрович	

полное наименование должности	 <p>ДОКУМЕНТ ПОДПИСАН ЭЛЕКТРОННОЙ ПОДПИСЬЮ</p> <p>Сертификат: 3094В7974ВЗСА8Е1F07А347СFAD6FA78 Владелец: ФЕДЕРАЛЬНАЯ СЛУЖБА ГОСУДАРСТВЕННОЙ РЕГИСТРАЦИИ, КАДАСТРА И КАРТОГРАФИИ Действителен: с 17.05.2022 по 10.08.2023</p>	инициалы, фамилия

Выписка из Единого государственного реестра недвижимости об объекте недвижимости
Описание местоположения земельного участка


Земельный участок			
вид объекта недвижимости			
Лист № 1 раздела 3	Всего листов раздела 3: 1	Всего разделов: 7	Всего листов выписки: 17
22.06.2023г. № КУВИ-001/2023-144159853			
Кадастровый номер:	50:23:0110224:45		

План (чертеж, схема) земельного участка



Масштаб 1:2000

Условные обозначения:

полное наименование должности	 ДОКУМЕНТ ПОДПИСАН ЭЛЕКТРОННОЙ ПОДПИСЬЮ	инициалы, фамилия
	Сертификат: 3094В7974ВЗСА8Е1F07А347СFAD6FA78 Владелец: ФЕДЕРАЛЬНАЯ СЛУЖБА ГОСУДАРСТВЕННОЙ РЕГИСТРАЦИИ, КАДАСТРА И КАРТОГРАФИИ Действителен: с 17.05.2022 по 10.08.2023	

Выписка из Единого государственного реестра недвижимости об объекте недвижимости

Описание местоположения земельного участка

Земельный участок			
вид объекта недвижимости			
Лист № 1 раздела 3.1	Всего листов раздела 3.1: 1	Всего разделов: 7	Всего листов выписки: 17
22.06.2023г. № КУВИ-001/2023-144159853			
Кадастровый номер:		50:23:0110224:45	

Описание местоположения границ земельного участка							
№ п/п	Номер точки		Дирекционный угол	Горизонтальное проложение, м	Описание закрепления на местности	Кадастровые номера смежных участков	Сведения об адресах правообладателей смежных земельных участков
	начальная	конечная					
1	2	3	4	5	6	7	8
1	1.1.1	1.1.2	14°27.9'	78.43	данные отсутствуют	50:23:0110224:3039	данные отсутствуют
2	1.1.2	1.1.3	120°42.1'	34.1	данные отсутствуют	50:23:0110224:4337(2)	moistroy@yahoo.com, 140103, Московская обл, р-н. Раменский, г. Раменское, ул. Свободы, д. 10, кв. 37; norma_stroy@mail.ru, 140104, Московская обл, р-н. Раменский, г. Раменское, ул. 100-й Свирской Дивизии, д. 47
3	1.1.3	1.1.4	30°1.4'	13.79	данные отсутствуют	50:23:0110224:4337(2)	moistroy@yahoo.com, 140103, Московская обл, р-н. Раменский, г. Раменское, ул. Свободы, д. 10, кв. 37; norma_stroy@mail.ru, 140104, Московская обл, р-н. Раменский, г. Раменское, ул. 100-й Свирской Дивизии, д. 47
4	1.1.4	1.1.5	29°16.3'	16.67	данные отсутствуют	50:23:0110224:4337(2)	moistroy@yahoo.com, 140103, Московская обл, р-н. Раменский, г. Раменское, ул. Свободы, д. 10, кв. 37; norma_stroy@mail.ru, 140104, Московская обл, р-н. Раменский, г. Раменское, ул. 100-й Свирской Дивизии, д. 47
5	1.1.5	1.1.6	117°51.2'	19.09	данные отсутствуют	данные отсутствуют	данные отсутствуют
6	1.1.6	1.1.7	192°39.2'	93.95	данные отсутствуют	данные отсутствуют	данные отсутствуют
7	1.1.7	1.1.1	284°29.8'	62.24	данные отсутствуют	данные отсутствуют	данные отсутствуют



ДОКУМЕНТ ПОДПИСАН
ЭЛЕКТРОННОЙ ПОДПИСЬЮ

Сертификат: 3094B7974B3CA8E1F07A347CFAD6FA78

Владелец: ФЕДЕРАЛЬНАЯ СЛУЖБА ГОСУДАРСТВЕННОЙ
РЕГИСТРАЦИИ, КАДАСТРА И КАРТОГРАФИИ
Действителен: с 17.05.2022 по 10.08.2023

полное наименование должности

инициалы, фамилия

Выписка из Единого государственного реестра недвижимости об объекте недвижимости

Описание местоположения земельного участка

Земельный участок			
вид объекта недвижимости			
Лист № 1 раздела 3.2	Всего листов раздела 3.2: 1	Всего разделов: 7	Всего листов выписки: 17
22.06.2023г. № КУВИ-001/2023-144159853			
Кадастровый номер:		50:23:0110224:45	

Сведения о характерных точках границы земельного участка				
Система координат МСК-50				
Номер точки	Координаты, м		Описание закрепления на местности	Средняя квадратичная погрешность определения координат характерных точек границ земельного участка, м
	X	Y		
1	2	3	4	5
1	447862.29	2235942.17	Иные способы закрепления границ	0.1
2	447938.23	2235961.76	Иные способы закрепления границ	0.1
3	447920.82	2235991.08	Иные способы закрепления границ	0.1
4	447932.76	2235997.98	Иные способы закрепления границ	0.1
5	447947.3	2236006.13	Иные способы закрепления границ	0.1
6	447938.38	2236023.01	Иные способы закрепления границ	0.1
7	447846.71	2236002.43	Иные способы закрепления границ	0.1
1	447862.29	2235942.17	Иные способы закрепления границ	0.1



ДОКУМЕНТ ПОДПИСАН
ЭЛЕКТРОННОЙ ПОДПИСЬЮ

Сертификат: 3094B7974B3CA8E1F07A347CFAD6FA78

Владелец: ФЕДЕРАЛЬНАЯ СЛУЖБА ГОСУДАРСТВЕННОЙ
РЕГИСТРАЦИИ, КАДАСТРА И КАРТОГРАФИИ
Действителен: с 17.05.2022 по 10.08.2023

полное наименование должности

инициалы, фамилия


Выписка из Единого государственного реестра недвижимости об объекте недвижимости
Сведения о частях земельного участка

Земельный участок			
вид объекта недвижимости			
Лист № 1 раздела 4	Всего листов раздела 4: 2	Всего разделов: 7	Всего листов выписки: 17
22.06.2023г. № КУВИ-001/2023-144159853			
Кадастровый номер:		50:23:0110224:45	

План (чертеж, схема) части земельного участка Учетный номер части: 50:23:0110224:45/1

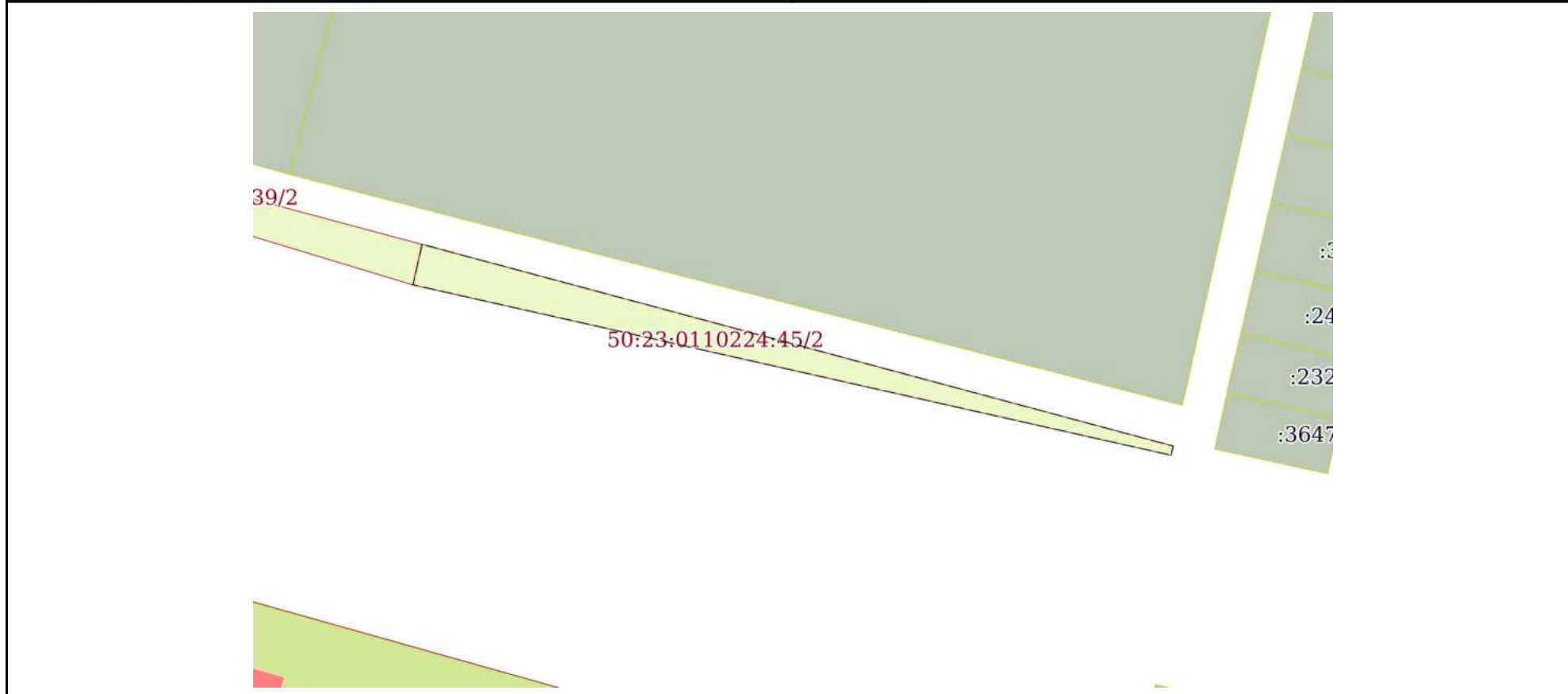


Масштаб 1:400 Условные обозначения:

полное наименование должности	 ДОКУМЕНТ ПОДПИСАН ЭЛЕКТРОННОЙ ПОДПИСЬЮ	инициалы, фамилия
	Сертификат: 3094В7974В3СА8Е1F07А347СFAD6FA78 Владелец: ФЕДЕРАЛЬНАЯ СЛУЖБА ГОСУДАРСТВЕННОЙ РЕГИСТРАЦИИ, КАДАСТРА И КАРТОГРАФИИ Действителен: с 17.05.2022 по 10.08.2023	

Земельный участок			
вид объекта недвижимости			
Лист № 2 раздела 4	Всего листов раздела 4: 2	Всего разделов: 7	Всего листов выписки: 17
22.06.2023г. № КУВИ-001/2023-144159853			
Кадастровый номер:		50:23:0110224:45	

План (чертеж, схема) части земельного участка Учетный номер части: 50:23:0110224:45/2



Масштаб 1:400 Условные обозначения:

	 <p>ДОКУМЕНТ ПОДПИСАН ЭЛЕКТРОННОЙ ПОДПИСЬЮ</p> <p>Сертификат: 3094B7974B3CA8E1F07A347CFAD6FA78 Владелец: ФЕДЕРАЛЬНАЯ СЛУЖБА ГОСУДАРСТВЕННОЙ РЕГИСТРАЦИИ, КАДАСТРА И КАРТОГРАФИИ Действителен: с 17.05.2022 по 10.08.2023</p>	
полное наименование должности	инициалы, фамилия	

Выписка из Единого государственного реестра недвижимости об объекте недвижимости
Сведения о частях земельного участка

Земельный участок			
вид объекта недвижимости			
Лист № 1 раздела 4.1	Всего листов раздела 4.1: 5	Всего разделов: 7	Всего листов выписки: 17
22.06.2023г. № КУВИ-001/2023-144159853			
Кадастровый номер:		50:23:0110224:45	

Учетный номер части	Площадь, м2	Содержание ограничения в использовании или ограничения права на объект недвижимости или обременения объекта недвижимости
1	2	3
50:23:0110224:45/1	90	<p>вид ограничения (обременения): ограничения прав на земельный участок, предусмотренные статьей 56 Земельного кодекса Российской Федерации; Срок действия: не установлен; реквизиты документа-основания: постановление "О порядке установления охранных зон объектов электросетевого хозяйства и особых условий использования земельных участков, расположенных в границах таких зон" от 24.02.2009 № 160 выдан: Правительство Российской Федерации; Содержание ограничения (обременения): Ограничение использования объектов недвижимости в границах зоны: 10. В пределах охранных зон без письменного решения о согласовании сетевых организаций юридическим и физическим лицам запрещаются: а) строительство, капитальный ремонт, реконструкция или снос зданий и сооружений; б) горные, взрывные, мелиоративные работы, в том числе связанные с временным затоплением земель; в) посадка и вырубка деревьев и кустарников; г) дноуглубительные, землечерпальные и погрузочно-разгрузочные работы, добыча рыбы, других водных животных и растений придонными орудиями лова, устройство водоемов, колка и заготовка льда (в охранных зонах подводных кабельных линий электропередачи); д) проход судов, у которых расстояние по вертикали от верхнего крайнего габарита с грузом или без груза до нижней точки провеса проводов переходов воздушных линий электропередачи через водоемы менее минимально допустимого расстояния, в том числе с учетом максимального уровня подъема воды при паводке; е) проезд машин и механизмов, имеющих общую высоту с грузом или без груза от поверхности дороги более 4,5 метра (в охранных зонах воздушных линий электропередачи); ж) земляные работы на глубине более 0,3 метра (на вспахиваемых землях на глубине более 0,45 метра), а также планировка грунта (в охранных зонах подземных кабельных линий электропередачи); з) полив сельскохозяйственных культур в случае, если высота струи воды может составить свыше 3 метров (в охранных зонах воздушных линий электропередачи); и) полевые сельскохозяйственные работы с применением сельскохозяйственных машин и оборудования высотой более 4 метров (в охранных зонах воздушных линий электропередачи) или полевые сельскохозяйственные работы, связанные с вспашкой земли (в охранных зонах кабельных линий электропередачи). 11. В охранных зонах, установленных для объектов электросетевого хозяйства напряжением до 1000 вольт, помимо действий, предусмотренных пунктом 10 настоящих Правил, без письменного решения о согласовании сетевых организаций запрещается: а) размещать детские и спортивные площадки, стадионы, рынки, торговые точки, полевые станы, загоны для скота, гаражи и стоянки всех видов машин и механизмов (в охранных зонах воздушных линий электропередачи); б) складировать или</p>



ДОКУМЕНТ ПОДПИСАН
ЭЛЕКТРОННОЙ ПОДПИСЬЮ

Сертификат: 3094B7974B3CA8E1F07A347CFAD6FA78

Владелец: ФЕДЕРАЛЬНАЯ СЛУЖБА ГОСУДАРСТВЕННОЙ
РЕГИСТРАЦИИ, КАДАСТРА И КАРТОГРАФИИ
Действителен: с 17.05.2022 по 10.08.2023

полное наименование должности

инициалы, фамилия

Земельный участок			
вид объекта недвижимости			
Лист № 2 раздела 4.1	Всего листов раздела 4.1: 5	Всего разделов: 7	Всего листов выписки: 17

22.06.2023г. № КУВИ-001/2023-144159853

Кадастровый номер: 50:23:0110224:45

		размещать хранилища любых, в том числе горюче-смазочных, материалов; в) устраивать причалы для стоянки судов, барж и плавучих кранов, бросать якоря с судов и осуществлять их проход с отданными якорями, цепями, лотами, волокушами и тралами (в охранных зонах подводных кабельных линий электропередачи). (Постановление Правительства РФ № 160 от 24.02.2009 г. "О порядке установления охранных зон объектов электросетевого хозяйства и особых условий использования земельных участков, расположенных в границах таких зон" п.п. 10, 11); Реестровый номер границы: 50.23.2.20
50:23:0110224:45/2	90	вид ограничения (обременения): ограничения прав на земельный участок, предусмотренные статьей 56 Земельного кодекса Российской Федерации; Срок действия: не установлен; реквизиты документа-основания: постановление "О порядке установления охранных зон объектов электросетевого хозяйства и особых условий использования земельных участков, расположенных в границах таких зон" от 24.02.2009 № 160 выдан: Правительство Российской Федерации; Содержание ограничения (обременения): Ограничение использования объектов недвижимости в границах зоны: 10. В пределах охранных зон без письменного решения о согласовании сетевых организаций юридическим и физическим лицам запрещаются: а) строительство, капитальный ремонт, реконструкция или снос зданий и сооружений; б) горные, взрывные, мелиоративные работы, в том числе связанные с временным затоплением земель; в) посадка и вырубка деревьев и кустарников; г) дноуглубительные, землечерпальные и погрузочно-разгрузочные работы, добыча рыбы, других водных животных и растений придонными орудиями лова, устройство водопоев, колка и заготовка льда (в охранных зонах подводных кабельных линий электропередачи); д) проход судов, у которых расстояние по вертикали от верхнего крайнего габарита с грузом или без груза до нижней точки провеса проводов переходов воздушных линий электропередачи через водоемы менее минимально допустимого расстояния, в том числе с учетом максимального уровня подъема воды при паводке; е) проезд машин и механизмов, имеющих общую высоту с грузом или без груза от поверхности дороги более 4,5 метра (в охранных зонах воздушных линий электропередачи); ж) земляные работы на глубине более 0,3 метра (на вспахиваемых землях на глубине более 0,45 метра), а также планировка грунта (в охранных зонах подземных кабельных линий электропередачи); з) полив сельскохозяйственных культур в случае, если высота струи воды может составить свыше 3 метров (в охранных зонах воздушных линий электропередачи); и) полевые сельскохозяйственные работы с применением сельскохозяйственных машин и оборудования высотой более 4 метров (в охранных зонах воздушных линий электропередачи) или полевые сельскохозяйственные работы, связанные с вспашкой земли (в охранных зонах кабельных линий электропередачи). 11. В охранных зонах, установленных для объектов электросетевого хозяйства напряжением до 1000 вольт, помимо действий, предусмотренных пунктом 10 настоящих Правил, без письменного решения о согласовании сетевых организаций запрещается: а) размещать детские и спортивные площадки, стадионы, рынки, торговые точки, полевые станы, загоны для скота, гаражи и стоянки всех видов машин и механизмов (в охранных зонах воздушных линий электропередачи); б) складировать или размещать хранилища любых, в том числе горюче-смазочных, материалов; в) устраивать причалы для стоянки судов, барж и



ДОКУМЕНТ ПОДПИСАН
ЭЛЕКТРОННОЙ ПОДПИСЬЮ

Сертификат: 3094B7974B3CA8E1F07A347CFAD6FA78

Владелец: ФЕДЕРАЛЬНАЯ СЛУЖБА ГОСУДАРСТВЕННОЙ

РЕГИСТРАЦИИ, КАДАСТРА И КАРТОГРАФИИ

Действителен: с 17.05.2022 по 10.08.2023

полное наименование должности

инициалы, фамилия

Земельный участок			
вид объекта недвижимости			
Лист № 3 раздела 4.1	Всего листов раздела 4.1: 5	Всего разделов: 7	Всего листов выписки: 17
22.06.2023г. № КУВИ-001/2023-144159853			
Кадастровый номер:		50:23:0110224:45	
		плавающих кранов, бросать якоря с судов и осуществлять их проход с отданными якорями, цепями, лотами, волокушами и тралами (в охранных зонах подводных кабельных линий электропередачи). (Постановление Правительства РФ № 160 от 24.02.2009 г. "О порядке установления охранных зон объектов электросетевого хозяйства и особых условий использования земельных участков, расположенных в границах таких зон" п.п. 10, 11); Реестровый номер границы: 50.23.2.11	
3	данные отсутствуют	вид ограничения (обременения): ограничения прав на земельный участок, предусмотренные статьей 56 Земельного кодекса Российской Федерации; Срок действия: не установлен; реквизиты документа-основания: об установлении публичного сервитута в целях размещения существующего объекта электросетевого хозяйства – «ВЛ 110 кВ Донино – Сафоново 2 цепь» от 02.06.2021 № 5642 выдан: Администрация Раменского городского округа Московской области; Содержание ограничения (обременения): Публичный сервитут в целях размещения объекта электросетевого хозяйства – «ВЛ 110 кВ Донино – Сафоново 2 цепь». Срок публичного сервитута: в соответствии с п.8 ст.39.43 ЗК РФ публичный сервитут считается установленным со дня внесения сведений о нем в Единый государственный реестр недвижимости, согласно Постановлению Администрации Раменского городского округа от 02.06.2021 №5642 срок публичного сервитута составляет 49 лет. Владелец публичного сервитута: Публичное акционерное общество «Россети Московский регион», ИНН 5036065113, ОГРН 1057746555811. Почтовый адрес Публичного акционерного общества «Россети Московский регион»: 115114, г. Москва, 2-й Павелецкий пр., д. 3, стр. 2, адрес электронной почты: ues@moesk.ru.; Реестровый номер границы: 50:23-6.700; Вид зоны по документу: Публичный сервитут в целях размещения существующего объекта электросетевого хозяйства – «ВЛ 110 кВ Донино – Сафоново 2 цепь»; Тип зоны: Зона публичного сервитута; Индекс: Московская область, Раменский городской округ, д. Дергаево, д. Поповка, д. Дементьево	
4	данные отсутствуют	вид ограничения (обременения): ограничения прав на земельный участок, предусмотренные статьей 56 Земельного кодекса Российской Федерации; Срок действия: не установлен; реквизиты документа-основания: об установлении публичного сервитута в целях размещения существующего объекта электросетевого хозяйства – «ВЛ 110 кВ Донино – Сафоново 1 цепь» от 02.06.2021 № 5641 выдан: Администрация Раменского городского округа Московской области; Содержание ограничения (обременения): Публичный сервитут в целях размещения объекта электросетевого хозяйства – «ВЛ 110 кВ Донино – Сафоново 1 цепь». Срок публичного сервитута: в соответствии с п.8 ст.39.43 ЗК РФ публичный сервитут считается установленным со дня внесения сведений о нем в Единый государственный реестр недвижимости, согласно Постановлению Администрации Раменского городского округа от 02.06.2021 №5641 срок публичного сервитута составляет 49 лет. Владелец публичного сервитута: Публичное акционерное общество «Россети Московский регион», ИНН 5036065113, ОГРН 1057746555811. Почтовый адрес Публичного акционерного общества «Россети Московский регион»: 115114, г. Москва, 2-й Павелецкий пр., д. 3, стр. 2, адрес электронной почты: ues@moesk.ru.; Реестровый номер границы: 50:23-6.702; Вид зоны по документу: Публичный сервитут в целях размещения существующего объекта электросетевого хозяйства – «ВЛ 110 кВ Донино – Сафоново 1 цепь»;	



ДОКУМЕНТ ПОДПИСАН
ЭЛЕКТРОННОЙ ПОДПИСЬЮ

Сертификат: 3094B7974B3CA8E1F07A347CFAD6FA78

Владелец: ФЕДЕРАЛЬНАЯ СЛУЖБА ГОСУДАРСТВЕННОЙ
РЕГИСТРАЦИИ, КАДАСТРА И КАРТОГРАФИИ
Действителен: с 17.05.2022 по 10.08.2023

полное наименование должности

инициалы, фамилия

Земельный участок			
вид объекта недвижимости			
Лист № 4 раздела 4.1	Всего листов раздела 4.1: 5	Всего разделов: 7	Всего листов выписки: 17

22.06.2023г. № КУВИ-001/2023-144159853

Кадастровый номер: 50:23:0110224:45

	Тип зоны: Зона публичного сервитута; Индекс: Московская область, Раменский городской округ, д. Дергаево, д. Поповка, д. Дементьево
Весь	<p>вид ограничения (обременения): ограничения прав на земельный участок, предусмотренные статьей 56 Земельного кодекса Российской Федерации; Срок действия: не установлен; реквизиты документа-основания: договор на проведение работ по межеванию земельных участков от 24.02.2014 № б/н выдан: ООО "СтройТрест"; договор подряда на выполнение работ на определенный срок от 02.04.2014 № 60/14 выдан: ООО "СтройТрест"; инструкция по производству полетов в районе аэродрома от 11.05.2011 № ЦИ1-7 выдан: ЗАО "Международный аэропорт Домодедово"; ПОРЯДОК УСТАНОВЛЕНИЯ ГРАНИЦ ПОЛОС ВОЗДУШНЫХ ПОДХОДОВ НА ГРАЖДАНСКИХ АЭРОДРОМАХ от 09.11.2010 № 243 выдан: Минтранс России; ФЕДЕРАЛЬНЫЕ ПРАВИЛА ИСПОЛЬЗОВАНИЯ ВОЗДУШНОГО ПРОСТРАНСТВА РОССИЙСКОЙ ФЕДЕРАЦИИ от 11.03.2010 № 138 выдан: Правительство Российской Федерации; ОБЗОРНАЯ СХЕМА. Зона с особыми условиями использования территорий-Приаэродромная территория аэродрома Москва (Домодедово) от 22.04.2014 № б/н выдан: Кадастровый инженер; письмо от 29.05.2014 № РС1/01-01-7275/14 выдан: Управление Федеральной службы государственной регистрации, кадастра и картографии; карта (План) от 22.04.2014 № б/н выдан: Кадастровый инженер; Содержание ограничения (обременения): В пределах приаэродромной территории запрещается проектирование, строительство и развитие городских и сельских поселений, а также строительство и реконструкция промышленных, сельскохозяйственных объектов, объектов капитального и индивидуального жилищного строительства и иных объектов, без согласования в порядке установленном законодательством Российской Федерации. Запрещается размещать в полосах воздушных подходов на удалении до 30 км, а вне полос воздушных подходов - до 15 км от контрольной точки аэродрома объекты выбросов (размещения) отходов, животноводческие фермы, скотобойни и другие объекты, способствующие привлечению и массовому скоплению птиц. В пределах границ района аэродрома (вертодрома, посадочной площадки) запрещается строительство без согласования старшего авиационного начальника аэродрома (вертодрома, посадочной площадки): а) объектов высотой 50 м и более относительно уровня аэродрома (вертодрома); б) линий связи и электропередачи, а также других источников радио- и электромагнитных излучений, которые могут создавать помехи для работы радиотехнических средств; в) взрывоопасных объектов; г) факельных устройств для аварийного сжигания сбрасываемых газов высотой 50 м и более (с учетом возможной высоты выброса пламени); д) промышленных и иных предприятий и сооружений, деятельность которых может привести к ухудшению видимости в районе аэродрома (вертодрома). Строительство и размещение объектов вне района аэродрома (вертодрома), если их истинная высота превышает 50 м, согласовываются с территориальным органом Федерального агентства воздушного транспорта; Реестровый номер границы: 50:23-6.186; Вид объекта реестра границ: Зона с особыми условиями использования территории; Вид зоны по документу: Зона с особыми условиями использования территорий</p>



ДОКУМЕНТ ПОДПИСАН
ЭЛЕКТРОННОЙ ПОДПИСЬЮ

Сертификат: 3094В7974ВЗСА8Е1F07А347СFAD6FА78

Владелец: ФЕДЕРАЛЬНАЯ СЛУЖБА ГОСУДАРСТВЕННОЙ

РЕГИСТРАЦИИ, КАДАСТРА И КАРТОГРАФИИ

Действителен: с 17.05.2022 по 10.08.2023

полное наименование должности

инициалы, фамилия

Земельный участок			
вид объекта недвижимости			
Лист № 5 раздела 4.1	Всего листов раздела 4.1: 5	Всего разделов: 7	Всего листов выписки: 17
22.06.2023г. № КУВИ-001/2023-144159853			
Кадастровый номер:		50:23:0110224:45	
- Приаэродромная территория аэродрома Москва (Домодедово); Тип зоны: Охранная зона транспорта; Номер: б/н			

полное наименование должности	 ДОКУМЕНТ ПОДПИСАН ЭЛЕКТРОННОЙ ПОДПИСЬЮ Сертификат: 3094B7974B3CA8E1F07A347CFAD6FA78 Владелец: ФЕДЕРАЛЬНАЯ СЛУЖБА ГОСУДАРСТВЕННОЙ РЕГИСТРАЦИИ, КАДАСТРА И КАРТОГРАФИИ Действителен: с 17.05.2022 по 10.08.2023	инициалы, фамилия
-------------------------------	---	-------------------

Выписка из Единого государственного реестра недвижимости об объекте недвижимости

Сведения о частях земельного участка

Земельный участок			
вид объекта недвижимости			
Лист № 1 раздела 4.2	Всего листов раздела 4.2: 2	Всего разделов: 7	Всего листов выписки: 17
22.06.2023г. № КУВИ-001/2023-144159853			
Кадастровый номер:		50:23:0110224:45	

Сведения о характерных точках границы части (частей) земельного участка				
Учетный номер части: 50:23:0110224:45/1				
Система координат МСК-50, зона 2				
Номер точки	Координаты, м		Описание закрепления на местности	Средняя квадратичная погрешность определения координат характерных точек границ земельного участка, м
	X	Y		
1	2	3	4	5
1	447857.6	2235951.05	-	-
2	447854.86	2235950.44	-	0.3
3	447843.35	2236001.66	-	0.3
4	447843.97	2236001.8	-	-
1	447857.6	2235951.05	-	-

полное наименование должности	 ДОКУМЕНТ ПОДПИСАН ЭЛЕКТРОННОЙ ПОДПИСЬЮ	инициалы, фамилия
	Сертификат: 3094B7974B3CA8E1F07A347CFAD6FA78 Владелец: ФЕДЕРАЛЬНАЯ СЛУЖБА ГОСУДАРСТВЕННОЙ РЕГИСТРАЦИИ, КАДАСТРА И КАРТОГРАФИИ Действителен: с 17.05.2022 по 10.08.2023	

Земельный участок				
вид объекта недвижимости				
Лист № 2 раздела 4.2		Всего листов раздела 4.2: 2		Всего разделов: 7
Всего листов выписки: 17				
22.06.2023г. № КУВИ-001/2023-144159853				
Кадастровый номер:		50:23:0110224:45		
Сведения о характерных точках границы части (частей) земельного участка				
Учетный номер части: 50:23:0110224:45/2				
Система координат МСК-50, зона 2				
Номер точки	Координаты, м		Описание закрепления на местности	Средняя квадратичная погрешность определения координат характерных точек границ земельного участка, м
	X	Y		
1	2	3	4	5
1	447857.6	2235951.05	-	-
2	447854.86	2235950.44	-	0.3
3	447843.35	2236001.66	-	0.3
4	447843.97	2236001.8	-	-
1	447857.6	2235951.05	-	-



ДОКУМЕНТ ПОДПИСАН
ЭЛЕКТРОННОЙ ПОДПИСЬЮ

Сертификат: 3094B7974B3CA8E1F07A347CFAD6FA78

Владелец: ФЕДЕРАЛЬНАЯ СЛУЖБА ГОСУДАРСТВЕННОЙ
РЕГИСТРАЦИИ, КАДАСТРА И КАРТОГРАФИИ
Действителен: с 17.05.2022 по 10.08.2023

полное наименование должности

инициалы, фамилия

Филиал публично-правовой компании "Роскадастр" по Московской области
полное наименование органа регистрации прав

Выписка из Единого государственного реестра недвижимости об объекте недвижимости

Сведения о характеристиках объекта недвижимости

На основании запроса от 22.06.2023, поступившего на рассмотрение 22.06.2023, сообщаем, что согласно записям Единого государственного реестра недвижимости:

Раздел 1 Лист 1

Земельный участок			
вид объекта недвижимости			
Лист № 1 раздела 1	Всего листов раздела 1: 2	Всего разделов: 5	Всего листов выписки: 7
22.06.2023г. № КУВИ-001/2023-144168883			
Кадастровый номер:	50:23:0020217:166		
Номер кадастрового квартала:	50:23:0020217		
Дата присвоения кадастрового номера:	05.10.1993		

Ранее присвоенный государственный учетный номер:	данные отсутствуют
Местоположение:	Местоположение установлено относительно ориентира, расположенного в границах участка. Ориентир : неполная средняя школа. Почтовый адрес ориентира: обл. Московская, р-н Раменский, городское поселение Раменское, д. Дергаево.
Площадь:	14995 +/- 43
Кадастровая стоимость, руб.:	18529021.6
Кадастровые номера расположенных в пределах земельного участка объектов недвижимости:	50:23:0020213:1645
Кадастровые номера объектов недвижимости, из которых образован объект недвижимости:	данные отсутствуют
Кадастровые номера образованных объектов недвижимости:	данные отсутствуют
Категория земель:	Земли населенных пунктов
Виды разрешенного использования:	для неполной средней школы
Сведения о кадастровом инженере:	данные отсутствуют
Сведения о лесах, водных объектах и об иных природных объектах, расположенных в пределах земельного участка:	данные отсутствуют
Сведения о том, что земельный участок полностью расположен в границах зоны с особыми условиями использования территории, территории объекта культурного наследия, публичного сервитута:	данные отсутствуют

полное наименование должности	 ДОКУМЕНТ ПОДПИСАН ЭЛЕКТРОННОЙ ПОДПИСЬЮ Сертификат: 3094B7974B3CA8E1F07A347CFAD6FA78 Владелец: ФЕДЕРАЛЬНАЯ СЛУЖБА ГОСУДАРСТВЕННОЙ РЕГИСТРАЦИИ, КАДАСТРА И КАРТОГРАФИИ Действителен: с 17.05.2022 по 10.08.2023	инициалы, фамилия

Земельный участок			
вид объекта недвижимости			
Лист № 2 раздела 1	Всего листов раздела 1: 2	Всего разделов: 5	Всего листов выписки: 7
22.06.2023г. № КУВИ-001/2023-144168883			
Кадастровый номер:		50:23:0020217:166	
Сведения о том, что земельный участок расположен в границах особой экономической зоны, территории опережающего социально-экономического развития, зоны территориального развития в Российской Федерации, игровой зоны:	данные отсутствуют		
Сведения о том, что земельный участок расположен в границах особо охраняемой природной территории, охотничьих угодий, лесничеств:	данные отсутствуют		
Сведения о результатах проведения государственного земельного надзора:	данные отсутствуют		
Сведения о расположении земельного участка в границах территории, в отношении которой утвержден проект межевания территории:	данные отсутствуют		
Условный номер земельного участка:	данные отсутствуют		
Сведения о принятии акта и (или) заключении договора, предусматривающих предоставление в соответствии с земельным законодательством исполнительным органом государственным органом власти или органом местного самоуправления, находящегося в государственной или муниципальной собственности земельного участка для строительства наемного дома социального использования или наемного дома коммерческого использования:	данные отсутствуют		
Сведения о том, что земельный участок или земельные участки образованы на основании решения об изъятии земельного участка и (или) расположенного на нем объекта недвижимости для государственных или муниципальных нужд:	данные отсутствуют		
Сведения о том, что земельный участок образован из земель или земельного участка, государственная собственность на которые не разграничена:	данные отсутствуют		
Сведения о наличии земельного спора о местоположении границ земельных участков:	данные отсутствуют		
Статус записи об объекте недвижимости:	Сведения об объекте недвижимости имеют статус "актуальные, ранее учтенные"		
Особые отметки:	Сведения, необходимые для заполнения раздела: 4 - Сведения о частях земельного участка, отсутствуют.		
Получатель выписки:	Никаноров Андрей Александрович		



ДОКУМЕНТ ПОДПИСАН
ЭЛЕКТРОННОЙ ПОДПИСЬЮ

Сертификат: 3094B7974B3CA8E1F07A347CFAD6FA78

Владелец: ФЕДЕРАЛЬНАЯ СЛУЖБА ГОСУДАРСТВЕННОЙ

РЕГИСТРАЦИИ, КАДАСТРА И КАРТОГРАФИИ

Действителен: с 17.05.2022 по 10.08.2023

полное наименование должности

инициалы, фамилия

Выписка из Единого государственного реестра недвижимости об объекте недвижимости

Сведения о зарегистрированных правах

Земельный участок			
вид объекта недвижимости			
Лист № 1 раздела 2	Всего листов раздела 2: 2	Всего разделов: 5	Всего листов выписки: 7
22.06.2023г. № КУВИ-001/2023-144168883			
Кадастровый номер:		50:23:0020217:166	
1	Правообладатель (правообладатели):	1.1	Учреждение Муниципальное общеобразовательное учреждение Дергаевская средняя общеобразовательная школа №23, ИНН: 5040099612
	Сведения о возможности предоставления третьим лицам персональных данных физического лица:	1.1.1	данные отсутствуют
2	Вид, номер, дата и время государственной регистрации права:	2.1	Постоянное (бессрочное) пользование 50:23:0020217:166-50/023/2017-2 28.03.2017 12:42:28
3	Сведения об осуществлении государственной регистрации сделки, права без необходимого в силу закона согласия третьего лица, органа:	3.1	данные отсутствуют
4	Ограничение прав и обременение объекта недвижимости:	не зарегистрировано	
1	Правообладатель (правообладатели):	1.2	Муниципальное образование "Раменский муниципальный район Московской области"
	Сведения о возможности предоставления третьим лицам персональных данных физического лица:	1.2.1	данные отсутствуют
2	Вид, номер, дата и время государственной регистрации права:	2.2	Собственность 50-50-23/088/2012-258 08.06.2012 00:00:00
3	Сведения об осуществлении государственной регистрации сделки, права без необходимого в силу закона согласия третьего лица, органа:	3.2	данные отсутствуют
4	Ограничение прав и обременение объекта недвижимости:	не зарегистрировано	
5	Договоры участия в долевом строительстве:	не зарегистрировано	
6	Заявленные в судебном порядке права требования:	данные отсутствуют	
7	Сведения о возможности предоставления третьим лицам персональных данных физического лица:	данные отсутствуют	
8	Сведения о возражении в отношении зарегистрированного права:	данные отсутствуют	
9	Сведения о наличии решения об изъятии объекта недвижимости для государственных и муниципальных нужд:	данные отсутствуют	



ДОКУМЕНТ ПОДПИСАН
ЭЛЕКТРОННОЙ ПОДПИСЬЮ


Сертификат: 3094B7974B3CA8E1F07A347CFAD6FA78

Владелец: ФЕДЕРАЛЬНАЯ СЛУЖБА ГОСУДАРСТВЕННОЙ
РЕГИСТРАЦИИ, КАДАСТРА И КАРТОГРАФИИ
Действителен: с 17.05.2022 по 10.08.2023

полное наименование должности

инициалы, фамилия

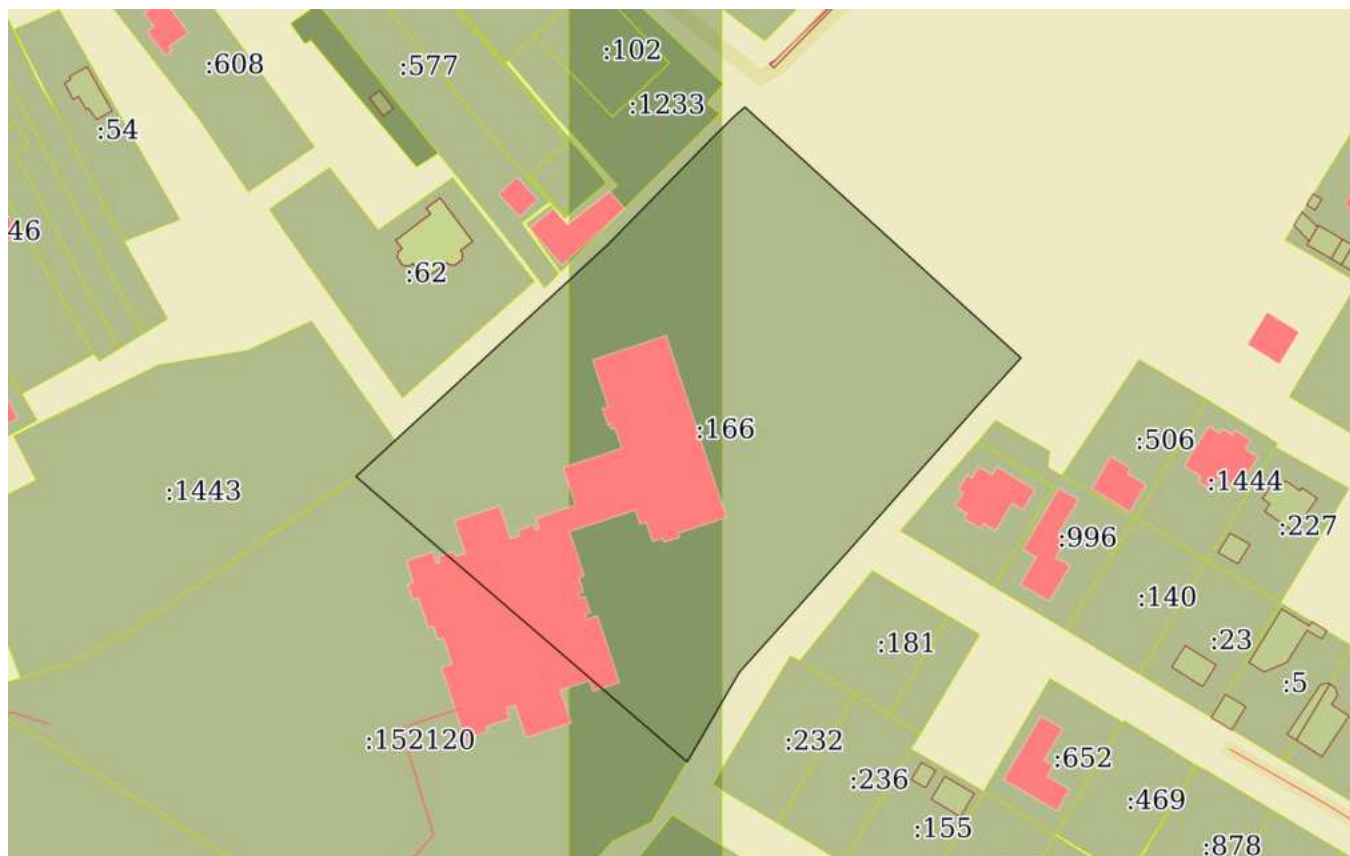
Земельный участок			
вид объекта недвижимости			
Лист № 2 раздела 2	Всего листов раздела 2: 2	Всего разделов: 5	Всего листов выписки: 7
22.06.2023г. № КУВИ-001/2023-144168883			
Кадастровый номер:		50:23:0020217:166	
10	Сведения о невозможности государственной регистрации без личного участия правообладателя или его законного представителя:	данные отсутствуют	
11	Правопритязания и сведения о наличии поступивших, но не рассмотренных заявлений о проведении государственной регистрации права (перехода, прекращения права), ограничения права или обременения объекта недвижимости, сделки в отношении объекта недвижимости:	отсутствуют	
11	Сведения о невозможности государственной регистрации перехода, прекращения, ограничения права на земельный участок из земель сельскохозяйственного назначения:	данные отсутствуют	

полное наименование должности	 ДОКУМЕНТ ПОДПИСАН ЭЛЕКТРОННОЙ ПОДПИСЬЮ Сертификат: 3094B7974B3CA8E1F07A347CFAD6FA78 Владелец: ФЕДЕРАЛЬНАЯ СЛУЖБА ГОСУДАРСТВЕННОЙ РЕГИСТРАЦИИ, КАДАСТРА И КАРТОГРАФИИ Действителен: с 17.05.2022 по 10.08.2023	инициалы, фамилия
-------------------------------	---	-------------------

Выписка из Единого государственного реестра недвижимости об объекте недвижимости
Описание местоположения земельного участка

Земельный участок			
вид объекта недвижимости			
Лист № 1 раздела 3	Всего листов раздела 3: 1	Всего разделов: 5	Всего листов выписки: 7
22.06.2023г. № КУВИ-001/2023-144168883			
Кадастровый номер:		50:23:0020217:166	

План (чертеж, схема) земельного участка



Масштаб 1:2000

Условные обозначения:



ДОКУМЕНТ ПОДПИСАН
ЭЛЕКТРОННОЙ ПОДПИСЬЮ

Сертификат: 3094B7974B3CA8E1F07A347CFAD6FA78

Владелец: ФЕДЕРАЛЬНАЯ СЛУЖБА ГОСУДАРСТВЕННОЙ
РЕГИСТРАЦИИ, КАДАСТРА И КАРТОГРАФИИ
Действителен: с 17.05.2022 по 10.08.2023

полное наименование должности

инициалы, фамилия

Выписка из Единого государственного реестра недвижимости об объекте недвижимости

Описание местоположения земельного участка

Земельный участок			
вид объекта недвижимости			
Лист № 1 раздела 3.1	Всего листов раздела 3.1: 1	Всего разделов: 5	Всего листов выписки: 7
22.06.2023г. № КУВИ-001/2023-144168883			
Кадастровый номер:		50:23:0020217:166	

Описание местоположения границ земельного участка							
№ п/п	Номер точки		Дирекционный угол	Горизонтальное положение, м	Описание закрепления на местности	Кадастровые номера смежных участков	Сведения об адресах правообладателей смежных земельных участков
	начальная	конечная					
1	2	3	4	5	6	7	8
1	1.1.1	1.1.2	49°3.4'	4	данные отсутствуют	данные отсутствуют	данные отсутствуют
2	1.1.2	1.1.3	132°16.2'	92.5	данные отсутствуют	данные отсутствуют	данные отсутствуют
3	1.1.3	1.1.4	132°22.2'	4.01	данные отсутствуют	данные отсутствуют	данные отсутствуют
4	1.1.4	1.1.5	132°13.1'	3.5	данные отсутствуют	данные отсутствуют	данные отсутствуют
5	1.1.5	1.1.6	222°16.2'	19	данные отсутствуют	данные отсутствуют	данные отсутствуют
6	1.1.6	1.1.7	221°36.8'	51.71	данные отсутствуют	данные отсутствуют	данные отсутствуют
7	1.1.7	1.1.8	221°57.4'	42.34	данные отсутствуют	данные отсутствуют	данные отсутствуют
8	1.1.8	1.1.9	210°13.3'	27.91	данные отсутствуют	данные отсутствуют	данные отсутствуют
9	1.1.9	1.1.10	310°42.2'	10.29	данные отсутствуют	50:23:0000000:152120	адрес отсутствует
10	1.1.10	1.1.11	310°51.0'	4.01	данные отсутствуют	50:23:0000000:152120	адрес отсутствует
11	1.1.11	1.1.12	310°45.1'	102.91	данные отсутствуют	50:23:0000000:152120	адрес отсутствует
12	1.1.12	1.1.13	47°20.8'	62.89	данные отсутствуют	данные отсутствуют	данные отсутствуют
13	1.1.12	1.1.12			данные отсутствуют	50:23:0020217:1443	адрес отсутствует
14	1.1.13	1.1.14	47°19.2'	29	данные отсутствуют	данные отсутствуют	данные отсутствуют
15	1.1.14	1.1.15	44°24.7'	40	данные отсутствуют	данные отсутствуют	данные отсутствуют
16	1.1.15	1.1.1	45°18.2'	8	данные отсутствуют	данные отсутствуют	данные отсутствуют



ДОКУМЕНТ ПОДПИСАН
ЭЛЕКТРОННОЙ ПОДПИСЬЮ

Сертификат: 3094B7974B3CA8E1F07A347CFAD6FA78

Владелец: ФЕДЕРАЛЬНАЯ СЛУЖБА ГОСУДАРСТВЕННОЙ

РЕГИСТРАЦИИ, КАДАСТРА И КАРТОГРАФИИ

Действителен: с 17.05.2022 по 10.08.2023

полное наименование должности

инициалы, фамилия

Выписка из Единого государственного реестра недвижимости об объекте недвижимости

Описание местоположения земельного участка

Земельный участок			
вид объекта недвижимости			
Лист № 1 раздела 3.2	Всего листов раздела 3.2: 1	Всего разделов: 5	Всего листов выписки: 7
22.06.2023г. № КУВИ-001/2023-144168883			
Кадастровый номер:		50:23:0020217:166	

Сведения о характерных точках границы земельного участка				
Система координат МСК-50, зона 2				
Номер точки	Координаты, м		Описание закрепления на местности	Средняя квадратичная погрешность определения координат характерных точек границ земельного участка, м
	X	Y		
1	2	3	4	5
1	448923.51	2235698.23	-	0.3
2	448926.13	2235701.25	-	0.3
3	448863.91	2235769.7	-	0.3
4	448861.21	2235772.66	-	0.3
5	448858.86	2235775.25	-	0.3
6	448844.8	2235762.47	-	0.3
7	448806.14	2235728.13	-	0.3
8	448774.65	2235699.82	-	0.3
9	448750.53	2235685.77	-	0.3
10	448757.24	2235677.97	-	0.3
11	448759.86	2235674.94	-	0.3
12	448827.04	2235596.98	-	0.3
13	448869.65	2235643.23	-	0.3
14	448889.31	2235664.55	-	0.3
15	448917.88	2235692.54	-	0.3
1	448923.51	2235698.23	-	0.3



ДОКУМЕНТ ПОДПИСАН
ЭЛЕКТРОННОЙ ПОДПИСЬЮ

Сертификат: 3094В7974ВЗСА8Е1F07А347СFAD6FA78

Владелец: ФЕДЕРАЛЬНАЯ СЛУЖБА ГОСУДАРСТВЕННОЙ

РЕГИСТРАЦИИ, КАДАСТРА И КАРТОГРАФИИ

Действителен: с 17.05.2022 по 10.08.2023

полное наименование должности

инициалы, фамилия

Филиал публично-правовой компании "Роскадастр" по Московской области

полное наименование органа регистрации прав

Выписка из Единого государственного реестра недвижимости об объекте недвижимости

Сведения о характеристиках объекта недвижимости

На основании запроса от 22.06.2023, поступившего на рассмотрение 22.06.2023, сообщаем, что согласно записям Единого государственного реестра недвижимости:

Раздел 1 Лист 1

Земельный участок	
вид объекта недвижимости	
Лист № 1 раздела 1	Всего листов раздела 1: 5
Всего разделов: 7	Всего листов выписки: 17
26.06.2023г. № КУВИ-001/2023-144163719	
Кадастровый номер:	50:23:0110224:246
Номер кадастрового квартала:	50:23:0110224
Дата присвоения кадастрового номера:	13.08.2013
Ранее присвоенный государственный учетный номер:	данные отсутствуют
Местоположение:	Московская область, г. Раменское, ул. Красноармейская
Площадь:	5774 +/- 27
Кадастровая стоимость, руб.:	35557677.76
Кадастровые номера расположенных в пределах земельного участка объектов недвижимости:	данные отсутствуют
Кадастровые номера объектов недвижимости, из которых образован объект недвижимости:	данные отсутствуют
Кадастровые номера образованных объектов недвижимости:	данные отсутствуют
Категория земель:	Земли населенных пунктов
Виды разрешенного использования:	объекты придорожного сервиса
Сведения о кадастровом инженере:	уточнением местоположения границ и (или) площади земельного участка с кадастровым номером 50:23:0110224:82, расположенного Московская область, Раменский район, городское поселение Раменское, д. Дергаево, ул. Интернациональная
Сведения о лесах, водных объектах и об иных природных объектах, расположенных в пределах земельного участка:	данные отсутствуют

полное наименование должности	 ДОКУМЕНТ ПОДПИСАН ЭЛЕКТРОННОЙ ПОДПИСЬЮ	инициалы, фамилия
	Сертификат: 3094B7974B3CA8E1F07A347CFAD6FA78 Владелец: ФЕДЕРАЛЬНАЯ СЛУЖБА ГОСУДАРСТВЕННОЙ РЕГИСТРАЦИИ, КАДАСТРА И КАРТОГРАФИИ Действителен: с 17.05.2022 по 10.08.2023	

Земельный участок			
вид объекта недвижимости			
Лист № 2 раздела 1	Всего листов раздела 1: 5	Всего разделов: 7	Всего листов выписки: 17
26.06.2023г. № КУВИ-001/2023-144163719			
Кадастровый номер:		50:23:0110224:246	
Сведения о том, что земельный участок полностью расположен в границах зоны с особыми условиями использования территории, территории объекта культурного наследия, публичного сервитута:		Земельный участок полностью расположен в границах зоны с реестровым номером 50:23-6.186 от 09.07.2014, ограничение использования земельного участка в пределах зоны: В пределах приаэродромной территории запрещается проектирование, строительство и развитие городских и сельских поселений, а также строительство и реконструкция промышленных, сельскохозяйственных объектов, объектов капитального и индивидуального жилищного строительства и иных объектов, без согласования в порядке установленном законодательством Российской Федерации. Запрещается размещать в полосах воздушных подходов на удалении до 30 км, а вне полос воздушных подходов - до 15 км от контрольной точки аэродрома объекты выбросов (размещения) отходов, животноводческие фермы, скотобойни и другие объекты, способствующие привлечению и массовому скоплению птиц. В пределах границ района аэродрома (вертодрома, посадочной площадки) запрещается строительство без согласования старшего авиационного начальника аэродрома (вертодрома, посадочной площадки): а) объектов высотой 50 м и более относительно уровня аэродрома (вертодрома); б) линий связи и электропередачи, а также других источников радио- и электромагнитных излучений, которые могут создавать помехи для работы радиотехнических средств; в) взрывоопасных объектов; г) факельных устройств для аварийного сжигания сбрасываемых газов высотой 50 м и более (с учетом возможной высоты выброса пламени); д) промышленных и иных предприятий и сооружений, деятельность которых может привести к ухудшению видимости в районе аэродрома (вертодрома). Строительство и размещение объектов вне района аэродрома (вертодрома), если их истинная высота превышает 50 м, согласовываются с территориальным органом Федерального агентства воздушного транспорта, вид/наименование: Зона с особыми условиями использования территорий - Приаэродромная территория аэродрома Москва (Домодедово), тип: Охранная зона транспорта, номер: б/н, решения: 1. дата решения: 24.02.2014, номер решения: б/н, наименование ОГВ/ОМСУ: ООО "СтройТрест" 2. дата решения: 02.04.2014, номер решения: 60/14, наименование ОГВ/ОМСУ: ООО "СтройТрест" 3. дата решения: 11.05.2011, номер решения: ЦИ1-7, наименование ОГВ/ОМСУ: ЗАО "Международный аэропорт Домодедово" 4. дата решения: 09.11.2010, номер решения: 243, наименование ОГВ/ОМСУ: Минтранс России 5. дата решения: 11.03.2010, номер решения: 138, наименование ОГВ/ОМСУ: Правительство Российской Федерации 6. дата решения: 22.04.2014, номер решения: б/н, наименование ОГВ/ОМСУ: Кадастровый инженер 7. дата решения: 29.05.2014, номер решения: РС1/01-01-7275/14, наименование ОГВ/ОМСУ: Управление Федеральной службы государственной регистрации, кадастра и картографии 8. дата решения: 22.04.2014, номер решения: б/н, наименование ОГВ/ОМСУ: Кадастровый инженер	
Сведения о том, что земельный участок расположен в границах особой экономической зоны, территории опережающего социально-экономического развития, зоны территориального развития в Российской Федерации, игровой зоны:		данные отсутствуют	



ДОКУМЕНТ ПОДПИСАН
ЭЛЕКТРОННОЙ ПОДПИСЬЮ

Сертификат: 3094B7974B3CA8E1F07A347CFAD6FA78

Владелец: ФЕДЕРАЛЬНАЯ СЛУЖБА ГОСУДАРСТВЕННОЙ
РЕГИСТРАЦИИ, КАДАСТРА И КАРТОГРАФИИ
Действителен: с 17.05.2022 по 10.08.2023

полное наименование должности

инициалы, фамилия

Земельный участок			
вид объекта недвижимости			
Лист № 3 раздела 1	Всего листов раздела 1: 5	Всего разделов: 7	Всего листов выписки: 17
26.06.2023г. № КУВИ-001/2023-144163719			
Кадастровый номер:		50:23:0110224:246	
Сведения о том, что земельный участок расположен в границах особо охраняемой природной территории, охотничьих угодий, лесничеств:	данные отсутствуют		
Сведения о результатах проведения государственного земельного надзора:	данные отсутствуют		
Сведения о расположении земельного участка в границах территории, в отношении которой утвержден проект межевания территории:	данные отсутствуют		
Условный номер земельного участка:	данные отсутствуют		
Сведения о принятии акта и (или) заключении договора, предусматривающих предоставление в соответствии с земельным законодательством исполнительным органом государственным органом власти или органом местного самоуправления, находящегося в государственной или муниципальной собственности земельного участка для строительства наемного дома социального использования или наемного дома коммерческого использования:	данные отсутствуют		
Сведения о том, что земельный участок или земельные участки образованы на основании решения об изъятии земельного участка и (или) расположенного на нем объекта недвижимости для государственных или муниципальных нужд:	данные отсутствуют		
Сведения о том, что земельный участок образован из земель или земельного участка, государственная собственность на которые не разграничена:	данные отсутствуют		
Сведения о наличии земельного спора о местоположении границ земельных участков:	данные отсутствуют		
Статус записи об объекте недвижимости:	Сведения об объекте недвижимости имеют статус "актуальные"		
Особые отметки:	Сведения об ограничениях права на объект недвижимости, обременениях данного объекта, не зарегистрированных в реестре прав, ограничений прав и обременений недвижимого имущества: вид ограничения (обременения): ограничения прав на земельный участок, предусмотренные статьей 56 Земельного кодекса Российской Федерации; срок действия: с 22.05.2015; реквизиты документа-основания: постановление "О порядке установления охранных зон объектов электросетевого хозяйства и особых условий использования земельных участков, расположенных в границах таких зон" от 24.02.2009 № 160 выдан: Правительство Российской Федерации. вид		



ДОКУМЕНТ ПОДПИСАН
ЭЛЕКТРОННОЙ ПОДПИСЬЮ

Сертификат: 3094В7974ВЗСА8Е1F07А347CFAD6FA78

Владелец: ФЕДЕРАЛЬНАЯ СЛУЖБА ГОСУДАРСТВЕННОЙ

РЕГИСТРАЦИИ, КАДАСТРА И КАРТОГРАФИИ

Действителен: с 17.05.2022 по 10.08.2023

полное наименование должности

инициалы, фамилия

Земельный участок			
вид объекта недвижимости			
Лист № 4 раздела 1	Всего листов раздела 1: 5	Всего разделов: 7	Всего листов выписки: 17

26.06.2023г. № КУВИ-001/2023-144163719

Кадастровый номер: 50:23:0110224:246

ограничения (обременения): ограничения прав на земельный участок, предусмотренные статьей 56 Земельного кодекса Российской Федерации; срок действия: с 22.05.2015; реквизиты документа-основания: постановление "О порядке установления охранных зон объектов электросетевого хозяйства и особых условий использования земельных участков, расположенных в границах таких зон" от 24.02.2009 № 160 выдан: Правительство Российской Федерации. вид ограничения (обременения): ограничения прав на земельный участок, предусмотренные статьей 56 Земельного кодекса Российской Федерации; срок действия: с 24.09.2021; реквизиты документа-основания: об установлении публичного сервитута в целях размещения существующего объекта электросетевого хозяйства – «ВЛ 110 кВ Донино – Сафоново 2 цепь» от 02.06.2021 № 5642 выдан: Администрация Раменского городского округа Московской области. вид ограничения (обременения): ограничения прав на земельный участок, предусмотренные статьей 56 Земельного кодекса Российской Федерации; срок действия: с 28.09.2021; реквизиты документа-основания: об установлении публичного сервитута в целях размещения существующего объекта электросетевого хозяйства – «ВЛ 110 кВ Донино – Сафоново 1 цепь» от 02.06.2021 № 5641 выдан: Администрация Раменского городского округа Московской области. вид ограничения (обременения): ограничения прав на земельный участок, предусмотренные статьей 56 Земельного кодекса Российской Федерации; срок действия: с 29.09.2021; реквизиты документа-основания: договор на проведение работ по межеванию земельных участков от 24.02.2014 № б/н выдан: ООО "СтройТрест"; договор подряда на выполнение работ на определенный срок от 02.04.2014 № 60/14 выдан: ООО "СтройТрест"; инструкция по производству полетов в районе аэродрома от 11.05.2011 № ЦИ1-7 выдан: ЗАО "Международный аэропорт Домодедово"; ПОРЯДОК УСТАНОВЛЕНИЯ ГРАНИЦ ПОЛОС ВОЗДУШНЫХ ПОДХОДОВ НА ГРАЖДАНСКИХ АЭРОДРОМАХ от 09.11.2010 № 243 выдан: Минтранс России; ФЕДЕРАЛЬНЫЕ ПРАВИЛА ИСПОЛЬЗОВАНИЯ ВОЗДУШНОГО ПРОСТРАНСТВА РОССИЙСКОЙ ФЕДЕРАЦИИ от 11.03.2010 № 138 выдан: Правительство Российской Федерации; ОБЗОРНАЯ СХЕМА. Зона с особыми условиями использования территорий-Приаэродромная территория аэродрома Москва (Домодедово) от 22.04.2014 № б/н выдан: Кадастровый инженер; письмо от 29.05.2014 № РС1/01-01-7275/14 выдан: Управление Федеральной службы государственной регистрации, кадастра и картографии; карта (План) от 22.04.2014 № б/н выдан: Кадастровый инженер. Сведения, необходимые для заполнения раздела: 2 - Сведения о зарегистрированных правах, отсутствуют.



ДОКУМЕНТ ПОДПИСАН
ЭЛЕКТРОННОЙ ПОДПИСЬЮ

Сертификат: 3094В7974ВЗСА8Е1F07А347CFAD6FA78

Владелец: ФЕДЕРАЛЬНАЯ СЛУЖБА ГОСУДАРСТВЕННОЙ

РЕГИСТРАЦИИ, КАДАСТРА И КАРТОГРАФИИ

Действителен: с 17.05.2022 по 10.08.2023

полное наименование должности

инициалы, фамилия

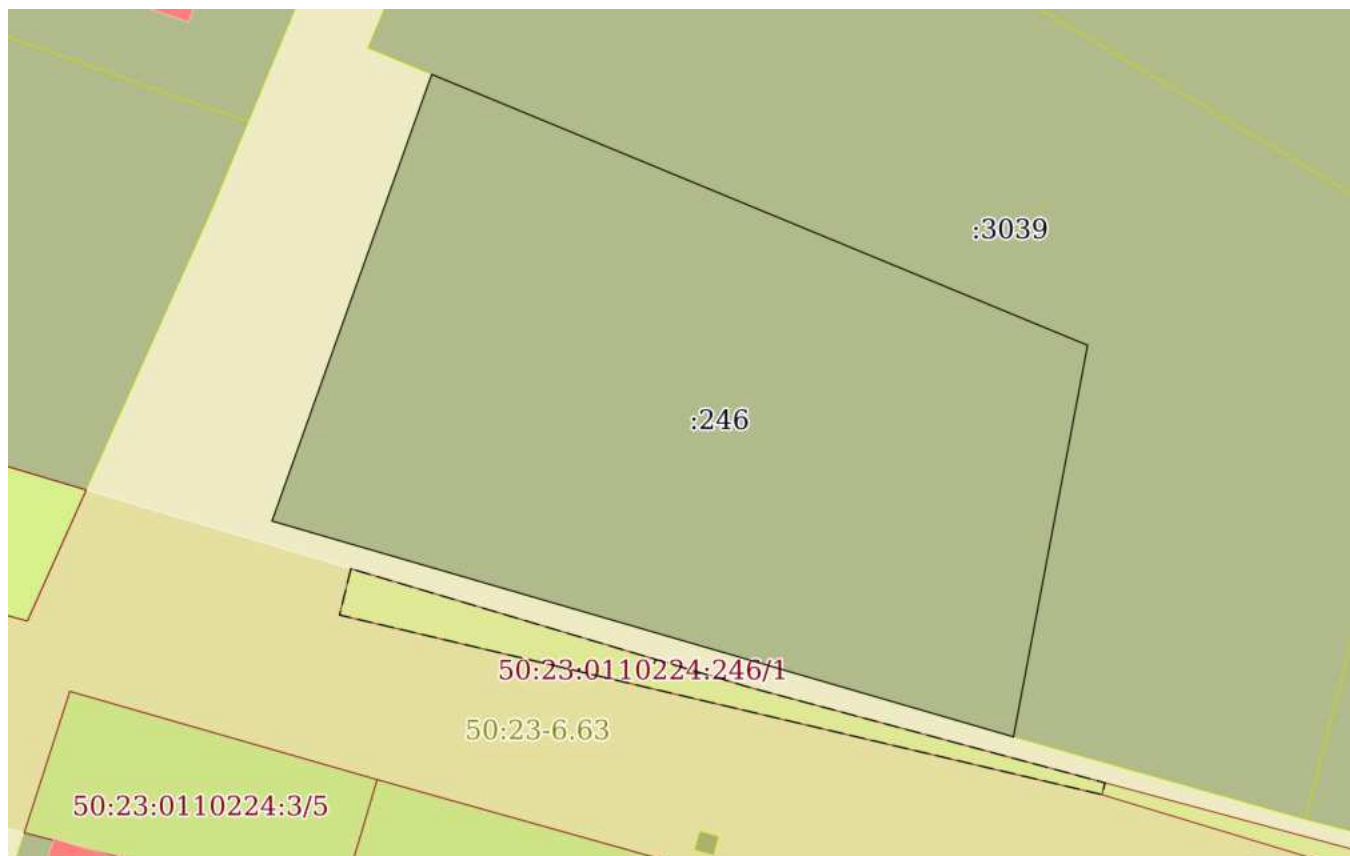
Земельный участок			
вид объекта недвижимости			
Лист № 5 раздела 1	Всего листов раздела 1: 5	Всего разделов: 7	Всего листов выписки: 17
26.06.2023г. № КУВИ-001/2023-144163719			
Кадастровый номер:	50:23:0110224:246		
Получатель выписки:	Никаноров Андрей Александрович		

полное наименование должности	 ДОКУМЕНТ ПОДПИСАН ЭЛЕКТРОННОЙ ПОДПИСЬЮ Сертификат: 3094B7974B3CA8E1F07A347CFAD6FA78 Владелец: ФЕДЕРАЛЬНАЯ СЛУЖБА ГОСУДАРСТВЕННОЙ РЕГИСТРАЦИИ, КАДАСТРА И КАРТОГРАФИИ Действителен: с 17.05.2022 по 10.08.2023	инициалы, фамилия

Выписка из Единого государственного реестра недвижимости об объекте недвижимости
Описание местоположения земельного участка

Земельный участок			
вид объекта недвижимости			
Лист № 1 раздела 3	Всего листов раздела 3: 1	Всего разделов: 7	Всего листов выписки: 17
26.06.2023г. № КУВИ-001/2023-144163719			
Кадастровый номер:		50:23:0110224:246	

План (чертеж, схема) земельного участка



Масштаб 1:1000

Условные обозначения:



ДОКУМЕНТ ПОДПИСАН
ЭЛЕКТРОННОЙ ПОДПИСЬЮ

Сертификат: 3094B7974B3CA8E1F07A347CFAD6FA78

Владелец: ФЕДЕРАЛЬНАЯ СЛУЖБА ГОСУДАРСТВЕННОЙ
РЕГИСТРАЦИИ, КАДАСТРА И КАРТОГРАФИИ
Действителен: с 17.05.2022 по 10.08.2023

полное наименование должности

инициалы, фамилия

Выписка из Единого государственного реестра недвижимости об объекте недвижимости
Описание местоположения земельного участка

Земельный участок			
вид объекта недвижимости			
Лист № 1 раздела 3.1	Всего листов раздела 3.1: 1	Всего разделов: 7	Всего листов выписки: 17
26.06.2023г. № КУВИ-001/2023-144163719			
Кадастровый номер:		50:23:0110224:246	

Описание местоположения границ земельного участка							
№ п/п	Номер точки		Дирекционный угол	Горизонтальное проложение, м	Описание закрепления на местности	Кадастровые номера смежных участков	Сведения об адресах правообладателей смежных земельных участков
	начальная	конечная					
1	2	3	4	5	6	7	8
1	1.1.1	1.1.2	19°40.3'	63.6	данные отсутствуют	данные отсутствуют	данные отсутствуют
2	1.1.2	1.1.3	112°26.9'	95.12	данные отсутствуют	50:23:0110224:3039	данные отсутствуют
3	1.1.3	1.1.4	190°43.1'	53.44	данные отсутствуют	50:23:0110224:3039	данные отсутствуют
4	1.1.4	1.1.1	286°14.2'	103.51	данные отсутствуют	данные отсутствуют	данные отсутствуют

	 <p>ДОКУМЕНТ ПОДПИСАН ЭЛЕКТРОННОЙ ПОДПИСЬЮ</p> <p>Сертификат: 3094B7974B3CA8E1F07A347CFAD6FA78 Владелец: ФЕДЕРАЛЬНАЯ СЛУЖБА ГОСУДАРСТВЕННОЙ РЕГИСТРАЦИИ, КАДАСТРА И КАРТОГРАФИИ Действителен: с 17.05.2022 по 10.08.2023</p>	
полное наименование должности	инициалы, фамилия	

Выписка из Единого государственного реестра недвижимости об объекте недвижимости

Описание местоположения земельного участка

Земельный участок			
вид объекта недвижимости			
Лист № 1 раздела 3.2	Всего листов раздела 3.2: 1	Всего разделов: 7	Всего листов выписки: 17
26.06.2023г. № КУВИ-001/2023-144163719			
Кадастровый номер:		50:23:0110224:246	

Сведения о характерных точках границы земельного участка				
Система координат МСК-50				
Номер точки	Координаты, м		Описание закрепления на местности	Средняя квадратичная погрешность определения координат характерных точек границ земельного участка, м
	X	Y		
1	2	3	4	5
1	447902.31	2235803.59	Иные способы закрепления границ	0.1
2	447962.2	2235825	Иные способы закрепления границ	0.1
3	447925.88	2235912.91	Иные способы закрепления границ	0.1
4	447873.37	2235902.97	Иные способы закрепления границ	0.1
1	447902.31	2235803.59	Иные способы закрепления границ	0.1



ДОКУМЕНТ ПОДПИСАН
ЭЛЕКТРОННОЙ ПОДПИСЬЮ

Сертификат: 3094В7974ВЗСА8Е1F07А347СFAD6FA78

Владелец: ФЕДЕРАЛЬНАЯ СЛУЖБА ГОСУДАРСТВЕННОЙ
РЕГИСТРАЦИИ, КАДАСТРА И КАРТОГРАФИИ
Действителен: с 17.05.2022 по 10.08.2023

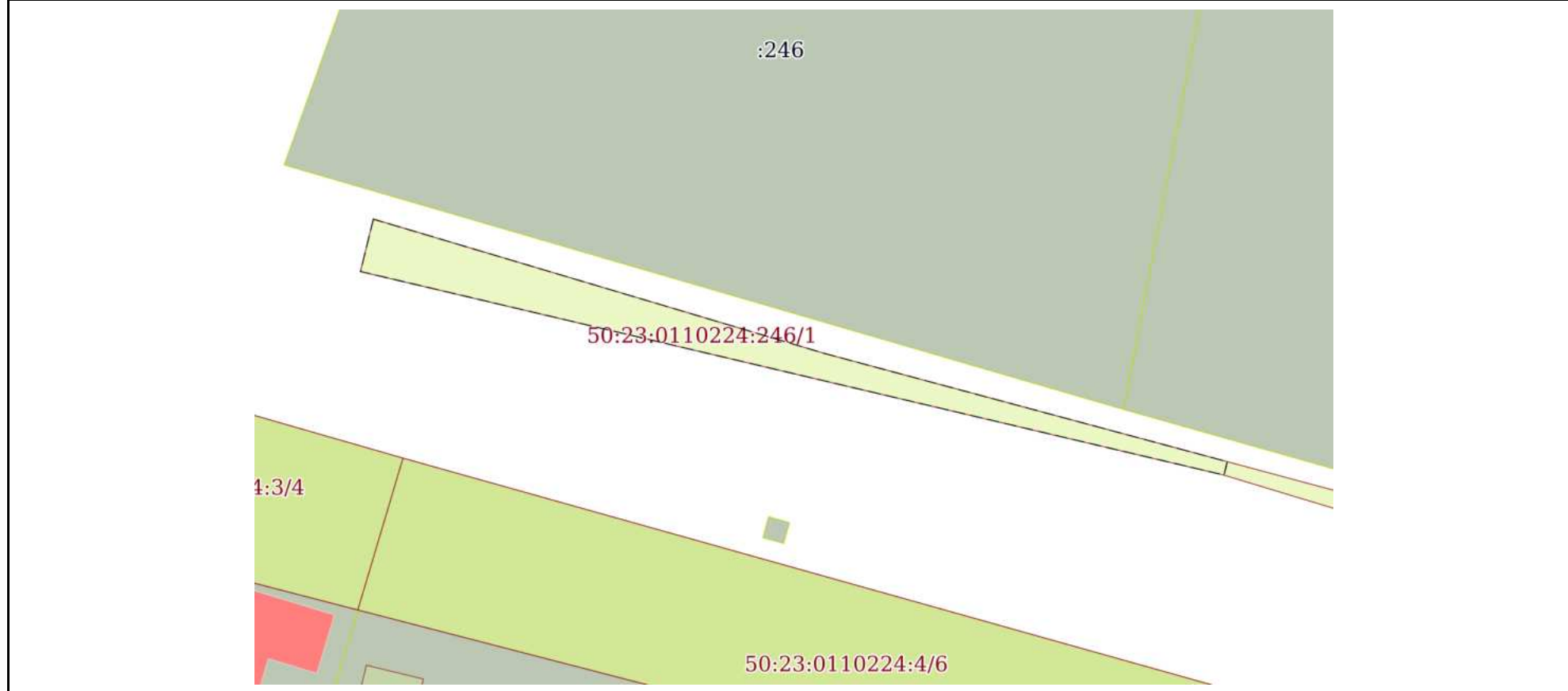
полное наименование должности

инициалы, фамилия


Выписка из Единого государственного реестра недвижимости об объекте недвижимости
Сведения о частях земельного участка

Земельный участок			
вид объекта недвижимости			
Лист № 1 раздела 4	Всего листов раздела 4: 2	Всего разделов: 7	Всего листов выписки: 17
26.06.2023г. № КУВИ-001/2023-144163719			
Кадастровый номер:		50:23:0110224:246	

План (чертеж, схема) части земельного участка Учетный номер части: 50:23:0110224:246/1



Масштаб 1:700 Условные обозначения:

полное наименование должности	 ДОКУМЕНТ ПОДПИСАН ЭЛЕКТРОННОЙ ПОДПИСЬЮ	инициалы, фамилия
	Сертификат: 3094В7974ВЗСА8Е1F07А347СFAD6FA78 Владелец: ФЕДЕРАЛЬНАЯ СЛУЖБА ГОСУДАРСТВЕННОЙ РЕГИСТРАЦИИ, КАДАСТРА И КАРТОГРАФИИ Действителен: с 17.05.2022 по 10.08.2023	

Земельный участок
вид объекта недвижимости

Лист № 2 раздела 4 Всего листов раздела 4: 2 Всего разделов: 7 Всего листов выписки: 17

26.06.2023г. № КУВИ-001/2023-144163719

Кадастровый номер: 50:23:0110224:246

План (чертеж, схема) части земельного участка Учетный номер части: 50:23:0110224:246/2




Масштаб 1:700 Условные обозначения:

	 ДОКУМЕНТ ПОДПИСАН ЭЛЕКТРОННОЙ ПОДПИСЬЮ Сертификат: 3094В7974ВЗСА8Е1F07А347CFAD6FA78 Владелец: ФЕДЕРАЛЬНАЯ СЛУЖБА ГОСУДАРСТВЕННОЙ РЕГИСТРАЦИИ, КАДАСТРА И КАРТОГРАФИИ Действителен: с 17.05.2022 по 10.08.2023	
полное наименование должности	инициалы, фамилия	

Выписка из Единого государственного реестра недвижимости об объекте недвижимости
Сведения о частях земельного участка

Земельный участок			
вид объекта недвижимости			
Лист № 1 раздела 4.1	Всего листов раздела 4.1: 5	Всего разделов: 7	Всего листов выписки: 17
26.06.2023г. № КУВИ-001/2023-144163719			
Кадастровый номер:		50:23:0110224:246	

Учетный номер части	Площадь, м2	Содержание ограничения в использовании или ограничения права на объект недвижимости или обременения объекта недвижимости
1	2	3
50:23:0110224:246/1	384	<p>вид ограничения (обременения): ограничения прав на земельный участок, предусмотренные статьей 56 Земельного кодекса Российской Федерации; Срок действия: не установлен; реквизиты документа-основания: постановление "О порядке установления охранных зон объектов электросетевого хозяйства и особых условий использования земельных участков, расположенных в границах таких зон" от 24.02.2009 № 160 выдан: Правительство Российской Федерации; Содержание ограничения (обременения): Ограничение использования объектов недвижимости в границах зоны: 10. В пределах охранных зон без письменного решения о согласовании сетевых организаций юридическим и физическим лицам запрещаются: а) строительство, капитальный ремонт, реконструкция или снос зданий и сооружений; б) горные, взрывные, мелиоративные работы, в том числе связанные с временным затоплением земель; в) посадка и вырубка деревьев и кустарников; г) дноуглубительные, землечерпальные и погрузочно-разгрузочные работы, добыча рыбы, других водных животных и растений придонными орудиями лова, устройство водоемов, колка и заготовка льда (в охранных зонах подводных кабельных линий электропередачи); д) проход судов, у которых расстояние по вертикали от верхнего крайнего габарита с грузом или без груза до нижней точки провеса проводов переходов воздушных линий электропередачи через водоемы менее минимально допустимого расстояния, в том числе с учетом максимального уровня подъема воды при паводке; е) проезд машин и механизмов, имеющих общую высоту с грузом или без груза от поверхности дороги более 4,5 метра (в охранных зонах воздушных линий электропередачи); ж) земляные работы на глубине более 0,3 метра (на вспахиваемых землях на глубине более 0,45 метра), а также планировка грунта (в охранных зонах подземных кабельных линий электропередачи); з) полив сельскохозяйственных культур в случае, если высота струи воды может составить свыше 3 метров (в охранных зонах воздушных линий электропередачи); и) полевые сельскохозяйственные работы с применением сельскохозяйственных машин и оборудования высотой более 4 метров (в охранных зонах воздушных линий электропередачи) или полевые сельскохозяйственные работы, связанные с вспашкой земли (в охранных зонах кабельных линий электропередачи). 11. В охранных зонах, установленных для объектов электросетевого хозяйства напряжением до 1000 вольт, помимо действий, предусмотренных пунктом 10 настоящих Правил, без письменного решения о согласовании сетевых организаций запрещается: а) размещать детские и спортивные площадки, стадионы, рынки, торговые точки, полевые станы, загоны для скота, гаражи и стоянки всех видов машин и механизмов (в охранных зонах воздушных линий электропередачи); б) складировать или</p>

 ДОКУМЕНТ ПОДПИСАН ЭЛЕКТРОННОЙ ПОДПИСЬЮ Сертификат: 3094B7974B3CA8E1F07A347CFAD6FA78 Владелец: ФЕДЕРАЛЬНАЯ СЛУЖБА ГОСУДАРСТВЕННОЙ РЕГИСТРАЦИИ, КАДАСТРА И КАРТОГРАФИИ Действителен: с 17.05.2022 по 10.08.2023	полное наименование должности	инициалы, фамилия
---	-------------------------------	-------------------

Земельный участок			
вид объекта недвижимости			
Лист № 2 раздела 4.1	Всего листов раздела 4.1: 5	Всего разделов: 7	Всего листов выписки: 17

26.06.2023г. № КУВИ-001/2023-144163719

Кадастровый номер: 50:23:0110224:246

		размещать хранилища любых, в том числе горюче-смазочных, материалов; в) устраивать причалы для стоянки судов, барж и плавучих кранов, бросать якоря с судов и осуществлять их проход с отданными якорями, цепями, лотами, волокушами и тралами (в охранных зонах подводных кабельных линий электропередачи). (Постановление Правительства РФ № 160 от 24.02.2009 г. "О порядке установления охранных зон объектов электросетевого хозяйства и особых условий использования земельных участков, расположенных в границах таких зон" п.п. 10, 11); Реестровый номер границы: 50.23.2.20
50:23:0110224:246/2	384	вид ограничения (обременения): ограничения прав на земельный участок, предусмотренные статьей 56 Земельного кодекса Российской Федерации; Срок действия: не установлен; реквизиты документа-основания: постановление "О порядке установления охранных зон объектов электросетевого хозяйства и особых условий использования земельных участков, расположенных в границах таких зон" от 24.02.2009 № 160 выдан: Правительство Российской Федерации; Содержание ограничения (обременения): Ограничение использования объектов недвижимости в границах зоны: 10. В пределах охранных зон без письменного решения о согласовании сетевых организаций юридическим и физическим лицам запрещаются: а) строительство, капитальный ремонт, реконструкция или снос зданий и сооружений; б) горные, взрывные, мелиоративные работы, в том числе связанные с временным затоплением земель; в) посадка и вырубка деревьев и кустарников; г) дноуглубительные, землечерпальные и погрузочно-разгрузочные работы, добыча рыбы, других водных животных и растений придонными орудиями лова, устройство водопоев, колка и заготовка льда (в охранных зонах подводных кабельных линий электропередачи); д) проход судов, у которых расстояние по вертикали от верхнего крайнего габарита с грузом или без груза до нижней точки провеса проводов переходов воздушных линий электропередачи через водоемы менее минимально допустимого расстояния, в том числе с учетом максимального уровня подъема воды при паводке; е) проезд машин и механизмов, имеющих общую высоту с грузом или без груза от поверхности дороги более 4,5 метра (в охранных зонах воздушных линий электропередачи); ж) земляные работы на глубине более 0,3 метра (на вспахиваемых землях на глубине более 0,45 метра), а также планировка грунта (в охранных зонах подземных кабельных линий электропередачи); з) полив сельскохозяйственных культур в случае, если высота струи воды может составить свыше 3 метров (в охранных зонах воздушных линий электропередачи); и) полевые сельскохозяйственные работы с применением сельскохозяйственных машин и оборудования высотой более 4 метров (в охранных зонах воздушных линий электропередачи) или полевые сельскохозяйственные работы, связанные с вспашкой земли (в охранных зонах кабельных линий электропередачи). 11. В охранных зонах, установленных для объектов электросетевого хозяйства напряжением до 1000 вольт, помимо действий, предусмотренных пунктом 10 настоящих Правил, без письменного решения о согласовании сетевых организаций запрещается: а) размещать детские и спортивные площадки, стадионы, рынки, торговые точки, полевые станы, загоны для скота, гаражи и стоянки всех видов машин и механизмов (в охранных зонах воздушных линий электропередачи); б) складировать или размещать хранилища любых, в том числе горюче-смазочных, материалов; в) устраивать причалы для стоянки судов, барж и



ДОКУМЕНТ ПОДПИСАН
ЭЛЕКТРОННОЙ ПОДПИСЬЮ

Сертификат: 3094B7974B3CA8E1F07A347CFAD6FA78

Владелец: ФЕДЕРАЛЬНАЯ СЛУЖБА ГОСУДАРСТВЕННОЙ

РЕГИСТРАЦИИ, КАДАСТРА И КАРТОГРАФИИ

Действителен: с 17.05.2022 по 10.08.2023

полное наименование должности

инициалы, фамилия

Земельный участок			
вид объекта недвижимости			
Лист № 3 раздела 4.1	Всего листов раздела 4.1: 5	Всего разделов: 7	Всего листов выписки: 17
26.06.2023г. № КУВИ-001/2023-144163719			
Кадастровый номер:		50:23:0110224:246	
		плавающих кранов, бросать якоря с судов и осуществлять их проход с отданными якорями, цепями, лотами, волокушами и тралами (в охранных зонах подводных кабельных линий электропередачи). (Постановление Правительства РФ № 160 от 24.02.2009 г. "О порядке установления охранных зон объектов электросетевого хозяйства и особых условий использования земельных участков, расположенных в границах таких зон" п.п. 10, 11); Реестровый номер границы: 50.23.2.11	
3	данные отсутствуют	вид ограничения (обременения): ограничения прав на земельный участок, предусмотренные статьей 56 Земельного кодекса Российской Федерации; Срок действия: не установлен; реквизиты документа-основания: об установлении публичного сервитута в целях размещения существующего объекта электросетевого хозяйства – «ВЛ 110 кВ Донино – Сафоново 2 цепь» от 02.06.2021 № 5642 выдан: Администрация Раменского городского округа Московской области; Содержание ограничения (обременения): Публичный сервитут в целях размещения объекта электросетевого хозяйства – «ВЛ 110 кВ Донино – Сафоново 2 цепь». Срок публичного сервитута: в соответствии с п.8 ст.39.43 ЗК РФ публичный сервитут считается установленным со дня внесения сведений о нем в Единый государственный реестр недвижимости, согласно Постановлению Администрации Раменского городского округа от 02.06.2021 №5642 срок публичного сервитута составляет 49 лет. Владелец публичного сервитута: Публичное акционерное общество «Россети Московский регион», ИНН 5036065113, ОГРН 1057746555811. Почтовый адрес Публичного акционерного общества «Россети Московский регион»: 115114, г. Москва, 2-й Павелецкий пр., д. 3, стр. 2, адрес электронной почты: ues@moesk.ru.; Реестровый номер границы: 50:23-6.700; Вид зоны по документу: Публичный сервитут в целях размещения существующего объекта электросетевого хозяйства – «ВЛ 110 кВ Донино – Сафоново 2 цепь»; Тип зоны: Зона публичного сервитута; Индекс: Московская область, Раменский городской округ, д. Дергаево, д. Поповка, д. Дементьево	
4	данные отсутствуют	вид ограничения (обременения): ограничения прав на земельный участок, предусмотренные статьей 56 Земельного кодекса Российской Федерации; Срок действия: не установлен; реквизиты документа-основания: об установлении публичного сервитута в целях размещения существующего объекта электросетевого хозяйства – «ВЛ 110 кВ Донино – Сафоново 1 цепь» от 02.06.2021 № 5641 выдан: Администрация Раменского городского округа Московской области; Содержание ограничения (обременения): Публичный сервитут в целях размещения объекта электросетевого хозяйства – «ВЛ 110 кВ Донино – Сафоново 1 цепь». Срок публичного сервитута: в соответствии с п.8 ст.39.43 ЗК РФ публичный сервитут считается установленным со дня внесения сведений о нем в Единый государственный реестр недвижимости, согласно Постановлению Администрации Раменского городского округа от 02.06.2021 №5641 срок публичного сервитута составляет 49 лет. Владелец публичного сервитута: Публичное акционерное общество «Россети Московский регион», ИНН 5036065113, ОГРН 1057746555811. Почтовый адрес Публичного акционерного общества «Россети Московский регион»: 115114, г. Москва, 2-й Павелецкий пр., д. 3, стр. 2, адрес электронной почты: ues@moesk.ru.; Реестровый номер границы: 50:23-6.702; Вид зоны по документу: Публичный сервитут в целях размещения существующего объекта электросетевого хозяйства – «ВЛ 110 кВ Донино – Сафоново 1 цепь»;	



ДОКУМЕНТ ПОДПИСАН
ЭЛЕКТРОННОЙ ПОДПИСЬЮ

Сертификат: 3094B7974B3CA8E1F07A347CFAD6FA78

Владелец: ФЕДЕРАЛЬНАЯ СЛУЖБА ГОСУДАРСТВЕННОЙ
РЕГИСТРАЦИИ, КАДАСТРА И КАРТОГРАФИИ
Действителен: с 17.05.2022 по 10.08.2023

полное наименование должности

инициалы, фамилия

Земельный участок			
вид объекта недвижимости			
Лист № 4 раздела 4.1	Всего листов раздела 4.1: 5	Всего разделов: 7	Всего листов выписки: 17

26.06.2023г. № КУВИ-001/2023-144163719

Кадастровый номер: 50:23:0110224:246

	Тип зоны: Зона публичного сервитута; Индекс: Московская область, Раменский городской округ, д. Дергаево, д. Поповка, д. Дементьево
Весь	<p>вид ограничения (обременения): ограничения прав на земельный участок, предусмотренные статьей 56 Земельного кодекса Российской Федерации; Срок действия: не установлен; реквизиты документа-основания: договор на проведение работ по межеванию земельных участков от 24.02.2014 № б/н выдан: ООО "СтройТрест"; договор подряда на выполнение работ на определенный срок от 02.04.2014 № 60/14 выдан: ООО "СтройТрест"; инструкция по производству полетов в районе аэродрома от 11.05.2011 № ЦИ1-7 выдан: ЗАО "Международный аэропорт Домодедово"; ПОРЯДОК УСТАНОВЛЕНИЯ ГРАНИЦ ПОЛОС ВОЗДУШНЫХ ПОДХОДОВ НА ГРАЖДАНСКИХ АЭРОДРОМАХ от 09.11.2010 № 243 выдан: Минтранс России; ФЕДЕРАЛЬНЫЕ ПРАВИЛА ИСПОЛЬЗОВАНИЯ ВОЗДУШНОГО ПРОСТРАНСТВА РОССИЙСКОЙ ФЕДЕРАЦИИ от 11.03.2010 № 138 выдан: Правительство Российской Федерации; ОБЗОРНАЯ СХЕМА. Зона с особыми условиями использования территорий-Приаэродромная территория аэродрома Москва (Домодедово) от 22.04.2014 № б/н выдан: Кадастровый инженер; письмо от 29.05.2014 № РС1/01-01-7275/14 выдан: Управление Федеральной службы государственной регистрации, кадастра и картографии; карта (План) от 22.04.2014 № б/н выдан: Кадастровый инженер; Содержание ограничения (обременения): В пределах приаэродромной территории запрещается проектирование, строительство и развитие городских и сельских поселений, а также строительство и реконструкция промышленных, сельскохозяйственных объектов, объектов капитального и индивидуального жилищного строительства и иных объектов, без согласования в порядке установленном законодательством Российской Федерации. Запрещается размещать в полосах воздушных подходов на удалении до 30 км, а вне полос воздушных подходов - до 15 км от контрольной точки аэродрома объекты выбросов (размещения) отходов, животноводческие фермы, скотобойни и другие объекты, способствующие привлечению и массовому скоплению птиц. В пределах границ района аэродрома (вертодрома, посадочной площадки) запрещается строительство без согласования старшего авиационного начальника аэродрома (вертодрома, посадочной площадки): а) объектов высотой 50 м и более относительно уровня аэродрома (вертодрома); б) линий связи и электропередачи, а также других источников радио- и электромагнитных излучений, которые могут создавать помехи для работы радиотехнических средств; в) взрывоопасных объектов; г) факельных устройств для аварийного сжигания сбрасываемых газов высотой 50 м и более (с учетом возможной высоты выброса пламени); д) промышленных и иных предприятий и сооружений, деятельность которых может привести к ухудшению видимости в районе аэродрома (вертодрома). Строительство и размещение объектов вне района аэродрома (вертодрома), если их истинная высота превышает 50 м, согласовываются с территориальным органом Федерального агентства воздушного транспорта; Реестровый номер границы: 50:23-6.186; Вид объекта реестра границ: Зона с особыми условиями использования территории; Вид зоны по документу: Зона с особыми условиями использования территорий</p>



ДОКУМЕНТ ПОДПИСАН
ЭЛЕКТРОННОЙ ПОДПИСЬЮ

Сертификат: 3094В7974ВЗСА8Е1F07А347СFAD6FА78

Владелец: ФЕДЕРАЛЬНАЯ СЛУЖБА ГОСУДАРСТВЕННОЙ

РЕГИСТРАЦИИ, КАДАСТРА И КАРТОГРАФИИ

Действителен: с 17.05.2022 по 10.08.2023

полное наименование должности

инициалы, фамилия

Земельный участок			
вид объекта недвижимости			
Лист № 5 раздела 4.1	Всего листов раздела 4.1: 5	Всего разделов: 7	Всего листов выписки: 17
26.06.2023г. № КУВИ-001/2023-144163719			
Кадастровый номер:		50:23:0110224:246	
- Приаэродромная территория аэродрома Москва (Домодедово); Тип зоны: Охранная зона транспорта; Номер: б/н			

полное наименование должности		ДОКУМЕНТ ПОДПИСАН ЭЛЕКТРОННОЙ ПОДПИСЬЮ	инициалы, фамилия
	Сертификат: 3094B7974B3CA8E1F07A347CFAD6FA78 Владелец: ФЕДЕРАЛЬНАЯ СЛУЖБА ГОСУДАРСТВЕННОЙ РЕГИСТРАЦИИ, КАДАСТРА И КАРТОГРАФИИ Действителен: с 17.05.2022 по 10.08.2023		

Выписка из Единого государственного реестра недвижимости об объекте недвижимости
Сведения о частях земельного участка

Земельный участок			
вид объекта недвижимости			
Лист № 1 раздела 4.2	Всего листов раздела 4.2: 2	Всего разделов: 7	Всего листов выписки: 17
26.06.2023г. № КУВИ-001/2023-144163719			
Кадастровый номер:		50:23:0110224:246	

Сведения о характерных точках границы части (частей) земельного участка				
Учетный номер части: 50:23:0110224:246/1				
Система координат МСК-50, зона 2				
Номер точки	Координаты, м		Описание закрепления на местности	Средняя квадратичная погрешность определения координат характерных точек границ земельного участка, м
	X	Y		
1	2	3	4	5
1	447895.91	2235814.17	-	-
2	447889.71	2235812.65	Закрепление отсутствует	0.1
3	447865.63	2235914.85	Закрепление отсутствует	0.1
4	447867.21	2235915.24	-	-
5	447880	2235867.63	-	-
1	447895.91	2235814.17	-	-

полное наименование должности	 ДОКУМЕНТ ПОДПИСАН ЭЛЕКТРОННОЙ ПОДПИСЬЮ	инициалы, фамилия
	Сертификат: 3094B7974B3CA8E1F07A347CFAD6FA78 Владелец: ФЕДЕРАЛЬНАЯ СЛУЖБА ГОСУДАРСТВЕННОЙ РЕГИСТРАЦИИ, КАДАСТРА И КАРТОГРАФИИ Действителен: с 17.05.2022 по 10.08.2023	

Земельный участок			
вид объекта недвижимости			
Лист № 2 раздела 4.2	Всего листов раздела 4.2: 2	Всего разделов: 7	Всего листов выписки: 17

26.06.2023г. № КУВИ-001/2023-144163719

Кадастровый номер: 50:23:0110224:246

Сведения о характерных точках границы части (частей) земельного участка				
Учетный номер части: 50:23:0110224:246/2				
Система координат МСК-50, зона 2				
Номер точки	Координаты, м		Описание закрепления на местности	Средняя квадратичная погрешность определения координат характерных точек границ земельного участка, м
	X	Y		
1	2	3	4	5
1	447895.91	2235814.17	-	-
2	447889.71	2235812.65	Закрепление отсутствует	0.1
3	447865.63	2235914.85	Закрепление отсутствует	0.1
4	447867.21	2235915.24	-	-
5	447880	2235867.63	-	-
1	447895.91	2235814.17	-	-



ДОКУМЕНТ ПОДПИСАН
ЭЛЕКТРОННОЙ ПОДПИСЬЮ

Сертификат: 3094В7974ВЗСА8Е1F07А347СFAD6FА78

Владелец: ФЕДЕРАЛЬНАЯ СЛУЖБА ГОСУДАРСТВЕННОЙ

РЕГИСТРАЦИИ, КАДАСТРА И КАРТОГРАФИИ

Действителен: с 17.05.2022 по 10.08.2023

полное наименование должности

инициалы, фамилия

Филиал публично-правовой компании "Роскадастр" по Московской области

полное наименование органа регистрации прав

Выписка из Единого государственного реестра недвижимости об объекте недвижимости

Сведения о характеристиках объекта недвижимости

На основании запроса от 22.06.2023, поступившего на рассмотрение 22.06.2023, сообщаем, что согласно записям Единого государственного реестра недвижимости:


Раздел 1 Лист 1

Земельный участок			
вид объекта недвижимости			

Лист № 1 раздела 1	Всего листов раздела 1: 3	Всего разделов: 6	Всего листов выписки: 9
--------------------	---------------------------	-------------------	-------------------------

22.06.2023г. № КУВИ-001/2023-144170731	
Кадастровый номер:	50:23:0020217:1443
Номер кадастрового квартала:	50:23:0020217
Дата присвоения кадастрового номера:	09.11.2015

Ранее присвоенный государственный учетный номер:	данные отсутствуют
Местоположение:	Московская область, городское поселение Раменское, д. Дергаево
Площадь:	5800 +/- 53
Кадастровая стоимость, руб.:	7813180
Кадастровые номера расположенных в пределах земельного участка объектов недвижимости:	данные отсутствуют
Кадастровые номера объектов недвижимости, из которых образован объект недвижимости:	данные отсутствуют
Кадастровые номера образованных объектов недвижимости:	данные отсутствуют
Категория земель:	Земли населенных пунктов
Виды разрешенного использования:	под строительство спортивной площадки Дергаевской основной общеобразовательной школы
Сведения о кадастровом инженере:	данные отсутствуют
Сведения о лесах, водных объектах и об иных природных объектах, расположенных в пределах земельного участка:	данные отсутствуют
Сведения о том, что земельный участок полностью расположен в границах зоны с особыми условиями использования территории, территории объекта культурного наследия, публичного сервитута:	данные отсутствуют
Сведения о том, что земельный участок расположен в границах особой экономической зоны, территории опережающего социально-экономического развития, зоны территориального развития в Российской Федерации, игровой зоны:	данные отсутствуют

полное наименование должности	 ДОКУМЕНТ ПОДПИСАН ЭЛЕКТРОННОЙ ПОДПИСЬЮ Сертификат: 3094B7974B3CA8E1F07A347CFAD6FA78 Владелец: ФЕДЕРАЛЬНАЯ СЛУЖБА ГОСУДАРСТВЕННОЙ РЕГИСТРАЦИИ, КАДАСТРА И КАРТОГРАФИИ Действителен: с 17.05.2022 по 10.08.2023	инициалы, фамилия

Земельный участок			
вид объекта недвижимости			
Лист № 2 раздела 1	Всего листов раздела 1: 3	Всего разделов: 6	Всего листов выписки: 9
22.06.2023г. № КУВИ-001/2023-144170731			
Кадастровый номер:		50:23:0020217:1443	
Сведения о том, что земельный участок расположен в границах особо охраняемой природной территории, охотничьих угодий, лесничеств:	данные отсутствуют		
Сведения о результатах проведения государственного земельного надзора:	данные отсутствуют		
Сведения о расположении земельного участка в границах территории, в отношении которой утвержден проект межевания территории:	данные отсутствуют		
Условный номер земельного участка:	данные отсутствуют		
Сведения о принятии акта и (или) заключении договора, предусматривающих предоставление в соответствии с земельным законодательством исполнительным органом государственным органом власти или органом местного самоуправления, находящегося в государственной или муниципальной собственности земельного участка для строительства наемного дома социального использования или наемного дома коммерческого использования:	данные отсутствуют		
Сведения о том, что земельный участок или земельные участки образованы на основании решения об изъятии земельного участка и (или) расположенного на нем объекта недвижимости для государственных или муниципальных нужд:	данные отсутствуют		
Сведения о том, что земельный участок образован из земель или земельного участка, государственная собственность на которые не разграничена:	данные отсутствуют		
Сведения о наличии земельного спора о местоположении границ земельных участков:	данные отсутствуют		
Статус записи об объекте недвижимости:	Сведения об объекте недвижимости имеют статус "актуальные"		
Особые отметки:	Сведения об ограничениях права на объект недвижимости, обременениях данного объекта, не зарегистрированных в реестре прав, ограничений прав и обременений недвижимого имущества: вид ограничения (обременения): ограничения прав на земельный участок, предусмотренные статьей 56 Земельного кодекса Российской Федерации; срок действия: с 15.10.2015; реквизиты документа-основания: договор на проведение работ по межеванию земельных участков от 24.02.2014 № б/н выдан: ООО "СтройТрест". Сведения, необходимые для заполнения раздела: 4 - Сведения о частях земельного участка, отсутствуют.		



ДОКУМЕНТ ПОДПИСАН
ЭЛЕКТРОННОЙ ПОДПИСЬЮ

Сертификат: 3094В7974ВЗСА8Е1F07А347СFAD6FA78

Владелец: ФЕДЕРАЛЬНАЯ СЛУЖБА ГОСУДАРСТВЕННОЙ

РЕГИСТРАЦИИ, КАДАСТРА И КАРТОГРАФИИ

Действителен: с 17.05.2022 по 10.08.2023

полное наименование должности

инициалы, фамилия

Земельный участок			
вид объекта недвижимости			
Лист № 3 раздела 1	Всего листов раздела 1: 3	Всего разделов: 6	Всего листов выписки: 9
22.06.2023г. № КУВИ-001/2023-144170731			
Кадастровый номер:	50:23:0020217:1443		
Получатель выписки:	Никаноров Андрей Александрович		

полное наименование должности	 ДОКУМЕНТ ПОДПИСАН ЭЛЕКТРОННОЙ ПОДПИСЬЮ Сертификат: 3094В7974ВЗСА8Е1F07А347СFAD6FА78 Владелец: ФЕДЕРАЛЬНАЯ СЛУЖБА ГОСУДАРСТВЕННОЙ РЕГИСТРАЦИИ, КАДАСТРА И КАРТОГРАФИИ Действителен: с 17.05.2022 по 10.08.2023	инициалы, фамилия

Выписка из Единого государственного реестра недвижимости об объекте недвижимости

Сведения о зарегистрированных правах

Земельный участок			
вид объекта недвижимости			
Лист № 1 раздела 2	Всего листов раздела 2: 2	Всего разделов: 6	Всего листов выписки: 9
22.06.2023г. № КУВИ-001/2023-144170731			
Кадастровый номер:		50:23:0020217:1443	
1	Правообладатель (правообладатели):	1.1	Учреждение Муниципальное общеобразовательное учреждение Дергаевская средняя общеобразовательная школа №23, ИНН: 5040099612
	Сведения о возможности предоставления третьим лицам персональных данных физического лица:	1.1.1	данные отсутствуют
2	Вид, номер, дата и время государственной регистрации права:	2.1	Постоянное (бессрочное) пользование 50:23:0020217:1443-50/023/2017-2 23.06.2017 19:24:08
3	Сведения об осуществлении государственной регистрации сделки, права без необходимого в силу закона согласия третьего лица, органа:	3.1	данные отсутствуют
4	Ограничение прав и обременение объекта недвижимости:	не зарегистрировано	
1	Правообладатель (правообладатели):	1.2	Муниципальное образование "Раменский муниципальный район Московской области"
	Сведения о возможности предоставления третьим лицам персональных данных физического лица:	1.2.1	данные отсутствуют
2	Вид, номер, дата и время государственной регистрации права:	2.2	Собственность 50-50/023-50/023/007/2016-1176/1 18.07.2016 10:19:02
3	Сведения об осуществлении государственной регистрации сделки, права без необходимого в силу закона согласия третьего лица, органа:	3.2	данные отсутствуют
4	Ограничение прав и обременение объекта недвижимости:	не зарегистрировано	
5	Договоры участия в долевом строительстве:	не зарегистрировано	
6	Заявленные в судебном порядке права требования:	данные отсутствуют	
7	Сведения о возможности предоставления третьим лицам персональных данных физического лица:	данные отсутствуют	
8	Сведения о возражении в отношении зарегистрированного права:	данные отсутствуют	
9	Сведения о наличии решения об изъятии объекта недвижимости для государственных и муниципальных нужд:	данные отсутствуют	



ДОКУМЕНТ ПОДПИСАН
ЭЛЕКТРОННОЙ ПОДПИСЬЮ

Сертификат: 3094B7974B3CA8E1F07A347CFAD6FA78

Владелец: ФЕДЕРАЛЬНАЯ СЛУЖБА ГОСУДАРСТВЕННОЙ
РЕГИСТРАЦИИ, КАДАСТРА И КАРТОГРАФИИ
Действителен: с 17.05.2022 по 10.08.2023

полное наименование должности

инициалы, фамилия

Земельный участок			
вид объекта недвижимости			
Лист № 2 раздела 2	Всего листов раздела 2: 2	Всего разделов: 6	Всего листов выписки: 9
22.06.2023г. № КУВИ-001/2023-144170731			
Кадастровый номер:		50:23:0020217:1443	
10	Сведения о невозможности государственной регистрации без личного участия правообладателя или его законного представителя:	данные отсутствуют	
11	Правопритязания и сведения о наличии поступивших, но не рассмотренных заявлений о проведении государственной регистрации права (перехода, прекращения права), ограничения права или обременения объекта недвижимости, сделки в отношении объекта недвижимости:	отсутствуют	
11	Сведения о невозможности государственной регистрации перехода, прекращения, ограничения права на земельный участок из земель сельскохозяйственного назначения:	данные отсутствуют	



ДОКУМЕНТ ПОДПИСАН
ЭЛЕКТРОННОЙ ПОДПИСЬЮ

Сертификат: 3094В7974ВЗСА8Е1F07А347СFAD6FА78

Владелец: ФЕДЕРАЛЬНАЯ СЛУЖБА ГОСУДАРСТВЕННОЙ
РЕГИСТРАЦИИ, КАДАСТРА И КАРТОГРАФИИ
Действителен: с 17.05.2022 по 10.08.2023

полное наименование должности

инициалы, фамилия

Выписка из Единого государственного реестра недвижимости об объекте недвижимости
Описание местоположения земельного участка

Земельный участок			
вид объекта недвижимости			
Лист № 1 раздела 3	Всего листов раздела 3: 1	Всего разделов: 6	Всего листов выписки: 9
22.06.2023г. № КУВИ-001/2023-144170731			
Кадастровый номер:		50:23:0020217:1443	

План (чертеж, схема) земельного участка



Масштаб 1:1000

Условные обозначения:



ДОКУМЕНТ ПОДПИСАН
ЭЛЕКТРОННОЙ ПОДПИСЬЮ

Сертификат: 3094В7974ВЗСА8Е1F07А347СFAD6FА78

Владелец: ФЕДЕРАЛЬНАЯ СЛУЖБА ГОСУДАРСТВЕННОЙ
РЕГИСТРАЦИИ, КАДАСТРА И КАРТОГРАФИИ
Действителен: с 17.05.2022 по 10.08.2023

полное наименование должности

инициалы, фамилия

Выписка из Единого государственного реестра недвижимости об объекте недвижимости

Описание местоположения земельного участка

Земельный участок			
вид объекта недвижимости			
Лист № 1 раздела 3.1	Всего листов раздела 3.1: 1	Всего разделов: 6	Всего листов выписки: 9
22.06.2023г. № КУВИ-001/2023-144170731			
Кадастровый номер:		50:23:0020217:1443	

Описание местоположения границ земельного участка							
№ п/п	Номер точки		Дирекционный угол	Горизонтальное проложение, м	Описание закрепления на местности	Кадастровые номера смежных участков	Сведения об адресах правообладателей смежных земельных участков
	начальная	конечная					
1	2	3	4	5	6	7	8
1	1.1.1	1.1.2	63°58.3'	43.52	данные отсутствуют	данные отсутствуют	данные отсутствуют
2	1.1.2	1.1.3	80°49.7'	23.97	данные отсутствуют	данные отсутствуют	данные отсутствуют
3	1.1.3	1.1.4	65°14.6'	18.84	данные отсутствуют	данные отсутствуют	данные отсутствуют
4	1.1.4	1.1.5	144°53.6'	39.14	данные отсутствуют	данные отсутствуют	данные отсутствуют
5	1.1.5	1.1.6	227°20.5'	14.36	данные отсутствуют	50:23:0020217:166	адрес отсутствует
6	1.1.6	1.1.7	235°31.4'	75.45	данные отсутствуют	50:23:0000000:152120	адрес отсутствует
7	1.1.7	1.1.8	243°12.9'	17.44	данные отсутствуют	50:23:0000000:152120	адрес отсутствует
8	1.1.8	1.1.9	253°54.3'	12.62	данные отсутствуют	50:23:0000000:152120	адрес отсутствует
9	1.1.9	1.1.10	339°4.5'	45.78	данные отсутствуют	данные отсутствуют	данные отсутствуют
10	1.1.10	1.1.11	63°5.4'	23	данные отсутствуют	данные отсутствуют	данные отсутствуют
11	1.1.11	1.1.1	332°46.9'	13.31	данные отсутствуют	данные отсутствуют	данные отсутствуют



ДОКУМЕНТ ПОДПИСАН
ЭЛЕКТРОННОЙ ПОДПИСЬЮ

Сертификат: 3094B7974B3CA8E1F07A347CFAD6FA78

Владелец: ФЕДЕРАЛЬНАЯ СЛУЖБА ГОСУДАРСТВЕННОЙ

РЕГИСТРАЦИИ, КАДАСТРА И КАРТОГРАФИИ

Действителен: с 17.05.2022 по 10.08.2023

полное наименование должности

инициалы, фамилия

Выписка из Единого государственного реестра недвижимости об объекте недвижимости

Описание местоположения земельного участка

Земельный участок			
вид объекта недвижимости			
Лист № 1 раздела 3.2	Всего листов раздела 3.2: 1	Всего разделов: 6	Всего листов выписки: 9
22.06.2023г. № КУВИ-001/2023-144170731			
Кадастровый номер:		50:23:0020217:1443	

Сведения о характерных точках границы земельного участка				
Система координат МСК-50, зона 2				
Номер точки	Координаты, м		Описание закрепления на местности	Средняя квадратичная погрешность определения координат характерных точек границ земельного участка, м
	X	Y		
1	2	3	4	5
1	448837.98	2235505.15	-	0.1
2	448826.14	2235511.24	-	0.1
3	448815.73	2235490.73	-	0.1
4	448772.97	2235507.08	-	0.1
5	448776.47	2235519.21	-	0.1
6	448784.33	2235534.78	-	0.1
7	448827.04	2235596.98	-	0.1
8	448836.77	2235607.54	-	0.1
9	448868.79	2235585.03	-	0.1
10	448860.9	2235567.92	-	0.1
11	448857.08	2235544.26	-	0.1
1	448837.98	2235505.15	-	0.1



ДОКУМЕНТ ПОДПИСАН
ЭЛЕКТРОННОЙ ПОДПИСЬЮ

Сертификат: 3094В7974ВЗСА8Е1F07А347CFAD6FA78

Владелец: ФЕДЕРАЛЬНАЯ СЛУЖБА ГОСУДАРСТВЕННОЙ
РЕГИСТРАЦИИ, КАДАСТРА И КАРТОГРАФИИ
Действителен: с 17.05.2022 по 10.08.2023

полное наименование должности

инициалы, фамилия

Выписка из Единого государственного реестра недвижимости об объекте недвижимости

Сведения о частях земельного участка

Земельный участок			
вид объекта недвижимости			
Лист № 1 раздела 4.1	Всего листов раздела 4.1: 1	Всего разделов: 6	Всего листов выписки: 9
22.06.2023г. № КУВИ-001/2023-144170731			
Кадастровый номер:		50:23:0020217:1443	

Учетный номер части	Площадь, м2	Содержание ограничения в использовании или ограничения права на объект недвижимости или обременения объекта недвижимости
1	2	3
	Весь	<p>вид ограничения (обременения): ограничения прав на земельный участок, предусмотренные статьей 56 Земельного кодекса Российской Федерации; Срок действия: не установлен; реквизиты документа-основания: договор на проведение работ по межеванию земельных участков от 24.02.2014 № б/н выдан: ООО "СтройТрест"; Содержание ограничения (обременения): В пределах приаэродромной территории запрещается проектирование, строительство и развитие городских и сельских поселений, а также строительство и реконструкция промышленных, сельскохозяйственных объектов, объектов капитального и индивидуального жилищного строительства и иных объектов, без согласования в порядке установленном законодательством Российской Федерации. Запрещается размещать в полосах воздушных подходов на удалении до 30 км, а вне полос воздушных подходов - до 15 км от контрольной точки аэродрома объекты выбросов (размещения) отходов, животноводческие фермы, скотобойни и другие объекты, способствующие привлечению и массовому скоплению птиц. В пределах границ района аэродрома (вертодрома, посадочной площадки) запрещается строительство без согласования старшего авиационного начальника аэродрома (вертодрома, посадочной площадки): а) объектов высотой 50 м и более относительно уровня аэродрома (вертодрома); б) линий связи и электропередачи, а также других источников радио- и электромагнитных излучений, которые могут создавать помехи для работы радиотехнических средств; в) взрывоопасных объектов; г) факельных устройств для аварийного сжигания сбрасываемых газов высотой 50 м и более (с учетом возможной высоты выброса пламени); д) промышленных и иных предприятий и сооружений, деятельность которых может привести к ухудшению видимости в районе аэродрома (вертодрома). Строительство и размещение объектов вне района аэродрома (вертодрома), если их истинная высота превышает 50 м, согласовываются с территориальным органом Федерального агентства воздушного транспорта; Реестровый номер границы: 50.23.2.30</p>



ДОКУМЕНТ ПОДПИСАН
ЭЛЕКТРОННОЙ ПОДПИСЬЮ

Сертификат: 3094B7974B3CA8E1F07A347CFAD6FA78

Владелец: ФЕДЕРАЛЬНАЯ СЛУЖБА ГОСУДАРСТВЕННОЙ

РЕГИСТРАЦИИ, КАДАСТРА И КАРТОГРАФИИ

Действителен: с 17.05.2022 по 10.08.2023

полное наименование должности

инициалы, фамилия

Филиал публично-правовой компании "Роскадастр" по Московской области

полное наименование органа регистрации прав

Выписка из Единого государственного реестра недвижимости об объекте недвижимости

Сведения о характеристиках объекта недвижимости

На основании запроса от 22.06.2023, поступившего на рассмотрение 22.06.2023, сообщаем, что согласно записям Единого государственного реестра недвижимости:

Раздел 1 Лист 1

Земельный участок	
вид объекта недвижимости	
Лист № 1 раздела 1	Всего листов раздела 1: 5
Всего разделов: 7	Всего листов выписки: 17
22.06.2023г. № КУВИ-001/2023-144161976	
Кадастровый номер:	50:23:0110224:3039
Номер кадастрового квартала:	50:23:0110224
Дата присвоения кадастрового номера:	25.10.2018
Ранее присвоенный государственный учетный номер:	данные отсутствуют
Адрес:	Российская Федерация, Московская область, р-н Раменский, городское поселение Раменское, г Раменское, ул Красноармейская
Площадь:	8078 +/- 31
Кадастровая стоимость, руб.:	46863305.3
Кадастровые номера расположенных в пределах земельного участка объектов недвижимости:	данные отсутствуют
Кадастровые номера объектов недвижимости, из которых образован объект недвижимости:	данные отсутствуют
Кадастровые номера образованных объектов недвижимости:	данные отсутствуют
Категория земель:	Земли населенных пунктов
Виды разрешенного использования:	объекты придорожного сервиса
Сведения о кадастровом инженере:	уточнением местоположения границ и (или) площади земельного участка с кадастровым номером 50:23:0110224:82, расположенного Московская область, Раменский район, городское поселение Раменское, д. Дергаево, ул. Интернациональная
Сведения о лесах, водных объектах и об иных природных объектах, расположенных в пределах земельного участка:	данные отсутствуют



ДОКУМЕНТ ПОДПИСАН
ЭЛЕКТРОННОЙ ПОДПИСЬЮ

Сертификат: 3094В7974ВЗСА8Е1F07А347СFAD6FA78

Владелец: ФЕДЕРАЛЬНАЯ СЛУЖБА ГОСУДАРСТВЕННОЙ

РЕГИСТРАЦИИ, КАДАСТРА И КАРТОГРАФИИ

Действителен: с 17.05.2022 по 10.08.2023

полное наименование должности

инициалы, фамилия

Земельный участок			
вид объекта недвижимости			
Лист № 2 раздела 1	Всего листов раздела 1: 5	Всего разделов: 7	Всего листов выписки: 17
22.06.2023г. № КУВИ-001/2023-144161976			
Кадастровый номер:		50:23:0110224:3039	
Сведения о том, что земельный участок полностью расположен в границах зоны с особыми условиями использования территории, территории объекта культурного наследия, публичного сервитута:		Земельный участок полностью расположен в границах зоны с реестровым номером 50:23-6.186 от 09.07.2014, ограничение использования земельного участка в пределах зоны: В пределах приаэродромной территории запрещается проектирование, строительство и развитие городских и сельских поселений, а также строительство и реконструкция промышленных, сельскохозяйственных объектов, объектов капитального и индивидуального жилищного строительства и иных объектов, без согласования в порядке установленном законодательством Российской Федерации. Запрещается размещать в полосах воздушных подходов на удалении до 30 км, а вне полос воздушных подходов - до 15 км от контрольной точки аэродрома объекты выбросов (размещения) отходов, животноводческие фермы, скотобойни и другие объекты, способствующие привлечению и массовому скоплению птиц. В пределах границ района аэродрома (вертодрома, посадочной площадки) запрещается строительство без согласования старшего авиационного начальника аэродрома (вертодрома, посадочной площадки): а) объектов высотой 50 м и более относительно уровня аэродрома (вертодрома); б) линий связи и электропередачи, а также других источников радио- и электромагнитных излучений, которые могут создавать помехи для работы радиотехнических средств; в) взрывоопасных объектов; г) факельных устройств для аварийного сжигания сбрасываемых газов высотой 50 м и более (с учетом возможной высоты выброса пламени); д) промышленных и иных предприятий и сооружений, деятельность которых может привести к ухудшению видимости в районе аэродрома (вертодрома). Строительство и размещение объектов вне района аэродрома (вертодрома), если их истинная высота превышает 50 м, согласовываются с территориальным органом Федерального агентства воздушного транспорта, вид/наименование: Зона с особыми условиями использования территорий - Приаэродромная территория аэродрома Москва (Домодедово), тип: Охранная зона транспорта, номер: б/н, решения: 1. дата решения: 24.02.2014, номер решения: б/н, наименование ОГВ/ОМСУ: ООО "СтройТрест" 2. дата решения: 02.04.2014, номер решения: 60/14, наименование ОГВ/ОМСУ: ООО "СтройТрест" 3. дата решения: 11.05.2011, номер решения: ЦИ1-7, наименование ОГВ/ОМСУ: ЗАО "Международный аэропорт Домодедово" 4. дата решения: 09.11.2010, номер решения: 243, наименование ОГВ/ОМСУ: Минтранс России 5. дата решения: 11.03.2010, номер решения: 138, наименование ОГВ/ОМСУ: Правительство Российской Федерации 6. дата решения: 22.04.2014, номер решения: б/н, наименование ОГВ/ОМСУ: Кадастровый инженер 7. дата решения: 29.05.2014, номер решения: РС1/01-01-7275/14, наименование ОГВ/ОМСУ: Управление Федеральной службы государственной регистрации, кадастра и картографии 8. дата решения: 22.04.2014, номер решения: б/н, наименование ОГВ/ОМСУ: Кадастровый инженер	
Сведения о том, что земельный участок расположен в границах особой экономической зоны, территории опережающего социально-экономического развития, зоны территориального развития в Российской Федерации, игровой зоны:		данные отсутствуют	



ДОКУМЕНТ ПОДПИСАН
ЭЛЕКТРОННОЙ ПОДПИСЬЮ

Сертификат: 3094B7974B3CA8E1F07A347CFAD6FA78

Владелец: ФЕДЕРАЛЬНАЯ СЛУЖБА ГОСУДАРСТВЕННОЙ
РЕГИСТРАЦИИ, КАДАСТРА И КАРТОГРАФИИ
Действителен: с 17.05.2022 по 10.08.2023

полное наименование должности

инициалы, фамилия

Земельный участок			
вид объекта недвижимости			
Лист № 3 раздела 1	Всего листов раздела 1: 5	Всего разделов: 7	Всего листов выписки: 17
22.06.2023г. № КУВИ-001/2023-144161976			
Кадастровый номер:		50:23:0110224:3039	
Сведения о том, что земельный участок расположен в границах особо охраняемой природной территории, охотничьих угодий, лесничеств:	данные отсутствуют		
Сведения о результатах проведения государственного земельного надзора:	данные отсутствуют		
Сведения о расположении земельного участка в границах территории, в отношении которой утвержден проект межевания территории:	данные отсутствуют		
Условный номер земельного участка:	данные отсутствуют		
Сведения о принятии акта и (или) заключении договора, предусматривающих предоставление в соответствии с земельным законодательством исполнительным органом государственным органом власти или органом местного самоуправления, находящегося в государственной или муниципальной собственности земельного участка для строительства наемного дома социального использования или наемного дома коммерческого использования:	данные отсутствуют		
Сведения о том, что земельный участок или земельные участки образованы на основании решения об изъятии земельного участка и (или) расположенного на нем объекта недвижимости для государственных или муниципальных нужд:	данные отсутствуют		
Сведения о том, что земельный участок образован из земель или земельного участка, государственная собственность на которые не разграничена:	данные отсутствуют		
Сведения о наличии земельного спора о местоположении границ земельных участков:	данные отсутствуют		
Статус записи об объекте недвижимости:	Сведения об объекте недвижимости имеют статус "актуальные"		
Особые отметки:	Сведения об ограничениях права на объект недвижимости, обременениях данного объекта, не зарегистрированных в реестре прав, ограничений прав и обременений недвижимого имущества: вид ограничения (обременения): ограничения прав на земельный участок, предусмотренные статьей 56 Земельного кодекса Российской Федерации; срок действия: с 22.10.2018; реквизиты документа-основания: договор на проведение работ по межеванию земельных участков от 24.02.2014 № б/н выдан: ООО "СтройТрест". вид ограничения (обременения): ограничения прав на земельный участок, предусмотренные статьей 56 Земельного кодекса Российской Федерации; срок действия: с		



ДОКУМЕНТ ПОДПИСАН
ЭЛЕКТРОННОЙ ПОДПИСЬЮ

Сертификат: 3094В7974ВЗСА8Е1F07А347CFAD6FA78

Владелец: ФЕДЕРАЛЬНАЯ СЛУЖБА ГОСУДАРСТВЕННОЙ
РЕГИСТРАЦИИ, КАДАСТРА И КАРТОГРАФИИ
Действителен: с 17.05.2022 по 10.08.2023

полное наименование должности

инициалы, фамилия

Земельный участок			
вид объекта недвижимости			
Лист № 4 раздела 1	Всего листов раздела 1: 5	Всего разделов: 7	Всего листов выписки: 17

22.06.2023г. № КУВИ-001/2023-144161976

Кадастровый номер: 50:23:0110224:3039

22.10.2018; реквизиты документа-основания: постановление "О порядке установления охранных зон объектов электросетевого хозяйства и особых условий использования земельных участков, расположенных в границах таких зон" от 24.02.2009 № 160 выдан: Правительство Российской Федерации. вид ограничения (обременения): ограничения прав на земельный участок, предусмотренные статьей 56 Земельного кодекса Российской Федерации; срок действия: с 22.10.2018; реквизиты документа-основания: постановление "О порядке установления охранных зон объектов электросетевого хозяйства и особых условий использования земельных участков, расположенных в границах таких зон" от 24.02.2009 № 160 выдан: Правительство Российской Федерации. вид ограничения (обременения): ограничения прав на земельный участок, предусмотренные статьей 56 Земельного кодекса Российской Федерации; срок действия: с 24.09.2021; реквизиты документа-основания: об установлении публичного сервитута в целях размещения существующего объекта электросетевого хозяйства – «ВЛ 110 кВ Донино – Сафоново 2 цепь» от 02.06.2021 № 5642 выдан: Администрация Раменского городского округа Московской области. вид ограничения (обременения): ограничения прав на земельный участок, предусмотренные статьей 56 Земельного кодекса Российской Федерации; срок действия: с 28.09.2021; реквизиты документа-основания: об установлении публичного сервитута в целях размещения существующего объекта электросетевого хозяйства – «ВЛ 110 кВ Донино – Сафоново 1 цепь» от 02.06.2021 № 5641 выдан: Администрация Раменского городского округа Московской области. вид ограничения (обременения): ограничения прав на земельный участок, предусмотренные статьей 56 Земельного кодекса Российской Федерации; срок действия: с 29.09.2021; реквизиты документа-основания: договор на проведение работ по межеванию земельных участков от 24.02.2014 № б/н выдан: ООО "СтройТрест"; договор подряда на выполнение работ на определенный срок от 02.04.2014 № 60/14 выдан: ООО "СтройТрест"; инструкция по производству полетов в районе аэродрома от 11.05.2011 № ЦИ1-7 выдан: ЗАО "Международный аэропорт Домодедово"; ПОРЯДОК УСТАНОВЛЕНИЯ ГРАНИЦ ПОЛОС ВОЗДУШНЫХ ПОДХОДОВ НА ГРАЖДАНСКИХ АЭРОДРОМАХ от 09.11.2010 № 243 выдан: Минтранс России; ФЕДЕРАЛЬНЫЕ ПРАВИЛА ИСПОЛЬЗОВАНИЯ ВОЗДУШНОГО ПРОСТРАНСТВА РОССИЙСКОЙ ФЕДЕРАЦИИ от 11.03.2010 № 138 выдан: Правительство Российской Федерации; ОБЗОРНАЯ СХЕМА. Зона с особыми условиями использования территорий-Приаэродромная территория аэродрома Москва (Домодедово) от 22.04.2014 № б/н выдан: Кадастровый инженер; письмо от 29.05.2014 № РС1/01-01-7275/14 выдан: Управление



ДОКУМЕНТ ПОДПИСАН
ЭЛЕКТРОННОЙ ПОДПИСЬЮ

Сертификат: 3094B7974B3CA8E1F07A347CFAD6FA78

Владелец: ФЕДЕРАЛЬНАЯ СЛУЖБА ГОСУДАРСТВЕННОЙ

РЕГИСТРАЦИИ, КАДАСТРА И КАРТОГРАФИИ

Действителен: с 17.05.2022 по 10.08.2023

полное наименование должности

инициалы, фамилия

Земельный участок			
вид объекта недвижимости			
Лист № 5 раздела 1	Всего листов раздела 1: 5	Всего разделов: 7	Всего листов выписки: 17
22.06.2023г. № КУВИ-001/2023-144161976			
Кадастровый номер:	50:23:0110224:3039		
	Федеральной службы государственной регистрации, кадастра и картографии; карта (План) от 22.04.2014 № б/н выдан: Кадастровый инженер. Сведения, необходимые для заполнения раздела: 2 - Сведения о зарегистрированных правах, отсутствуют.		
Получатель выписки:	Никаноров Андрей Александрович		

полное наименование должности	 ДОКУМЕНТ ПОДПИСАН ЭЛЕКТРОННОЙ ПОДПИСЬЮ Сертификат: 3094B7974B3CA8E1F07A347CFAD6FA78 Владелец: ФЕДЕРАЛЬНАЯ СЛУЖБА ГОСУДАРСТВЕННОЙ РЕГИСТРАЦИИ, КАДАСТРА И КАРТОГРАФИИ Действителен: с 17.05.2022 по 10.08.2023	инициалы, фамилия

Выписка из Единого государственного реестра недвижимости об объекте недвижимости
Описание местоположения земельного участка

Земельный участок			
вид объекта недвижимости			
Лист № 1 раздела 3	Всего листов раздела 3: 1	Всего разделов: 7	Всего листов выписки: 17
22.06.2023г. № КУВИ-001/2023-144161976			
Кадастровый номер:		50:23:0110224:3039	

План (чертеж, схема) земельного участка



Масштаб 1:2000

Условные обозначения:



ДОКУМЕНТ ПОДПИСАН
ЭЛЕКТРОННОЙ ПОДПИСЬЮ

Сертификат: 3094B7974B3CA8E1F07A347CFAD6FA78

Владелец: ФЕДЕРАЛЬНАЯ СЛУЖБА ГОСУДАРСТВЕННОЙ
РЕГИСТРАЦИИ, КАДАСТРА И КАРТОГРАФИИ
Действителен: с 17.05.2022 по 10.08.2023

полное наименование должности

инициалы, фамилия

Выписка из Единого государственного реестра недвижимости об объекте недвижимости

Описание местоположения земельного участка

Земельный участок			
вид объекта недвижимости			
Лист № 1 раздела 3.1	Всего листов раздела 3.1: 1	Всего разделов: 7	Всего листов выписки: 17
22.06.2023г. № КУВИ-001/2023-144161976			
Кадастровый номер:		50:23:0110224:3039	

Описание местоположения границ земельного участка							
№ п/п	Номер точки		Дирекционный угол	Горизонтальное проложение, м	Описание закрепления на местности	Кадастровые номера смежных участков	Сведения об адресах правообладателей смежных земельных участков
	начальная	конечная					
1	2	3	4	5	6	7	8
1	1.1.1	1.1.2	120°42.7'	145.95	данные отсутствуют	50:23:0110224:4337(2)	moistroy@yahoo.com, 140103, Московская обл, р-н. Раменский, г. Раменское, ул. Свободы, д. 10, кв. 37; norma_stroy@mail.ru, 140104, Московская обл, р-н. Раменский, г. Раменское, ул. 100-й Свирской Дивизии, д. 47
2	1.1.2	1.1.3	194°27.9'	78.43	данные отсутствуют	50:23:0110224:45	данные отсутствуют
3	1.1.3	1.1.4	285°47.0'	40.74	данные отсутствуют	данные отсутствуют	данные отсутствуют
4	1.1.4	1.1.5	10°43.1'	53.44	данные отсутствуют	50:23:0110224:246	данные отсутствуют
5	1.1.5	1.1.6	292°26.9'	95.12	данные отсутствуют	50:23:0110224:246	данные отсутствуют
6	1.1.6	1.1.7	292°28.6'	9.29	данные отсутствуют	данные отсутствуют	данные отсутствуют
7	1.1.7	1.1.1	22°53.9'	51.04	данные отсутствуют	данные отсутствуют	данные отсутствуют



ДОКУМЕНТ ПОДПИСАН
ЭЛЕКТРОННОЙ ПОДПИСЬЮ

Сертификат: 3094B7974B3CA8E1F07A347CFAD6FA78

Владелец: ФЕДЕРАЛЬНАЯ СЛУЖБА ГОСУДАРСТВЕННОЙ
РЕГИСТРАЦИИ, КАДАСТРА И КАРТОГРАФИИ
Действителен: с 17.05.2022 по 10.08.2023

полное наименование должности

инициалы, фамилия

Выписка из Единого государственного реестра недвижимости об объекте недвижимости

Описание местоположения земельного участка

Земельный участок			
вид объекта недвижимости			
Лист № 1 раздела 3.2	Всего листов раздела 3.2: 1	Всего разделов: 7	Всего листов выписки: 17
22.06.2023г. № КУВИ-001/2023-144161976			
Кадастровый номер:		50:23:0110224:3039	

Сведения о характерных точках границы земельного участка				
Система координат МСК-50				
Номер точки	Координаты, м		Описание закрепления на местности	Средняя квадратичная погрешность определения координат характерных точек границ земельного участка, м
	X	Y		
1	2	3	4	5
1	448012.77	2235836.28	Иные способы закрепления границ	0.1
2	447938.23	2235961.76	Иные способы закрепления границ	0.1
3	447862.29	2235942.17	Иные способы закрепления границ	0.1
4	447873.37	2235902.97	Иные способы закрепления границ	0.1
5	447925.88	2235912.91	Иные способы закрепления границ	0.1
6	447962.2	2235825	Иные способы закрепления границ	0.1
7	447965.75	2235816.42	Иные способы закрепления границ	0.1
1	448012.77	2235836.28	Иные способы закрепления границ	0.1



ДОКУМЕНТ ПОДПИСАН
ЭЛЕКТРОННОЙ ПОДПИСЬЮ

Сертификат: 3094B7974B3CA8E1F07A347CFAD6FA78

Владелец: ФЕДЕРАЛЬНАЯ СЛУЖБА ГОСУДАРСТВЕННОЙ
РЕГИСТРАЦИИ, КАДАСТРА И КАРТОГРАФИИ
Действителен: с 17.05.2022 по 10.08.2023

полное наименование должности

инициалы, фамилия


Выписка из Единого государственного реестра недвижимости об объекте недвижимости
Сведения о частях земельного участка

Земельный участок			
вид объекта недвижимости			
Лист № 1 раздела 4	Всего листов раздела 4: 2	Всего разделов: 7	Всего листов выписки: 17
22.06.2023г. № КУВИ-001/2023-144161976			
Кадастровый номер:		50:23:0110224:3039	

План (чертеж, схема) части земельного участка Учетный номер части: 50:23:0110224:3039/1



Масштаб 1:300 Условные обозначения:

полное наименование должности	 ДОКУМЕНТ ПОДПИСАН ЭЛЕКТРОННОЙ ПОДПИСЬЮ	инициалы, фамилия
	Сертификат: 3094B7974B3CA8E1F07A347CFAD6FA78 Владелец: ФЕДЕРАЛЬНАЯ СЛУЖБА ГОСУДАРСТВЕННОЙ РЕГИСТРАЦИИ, КАДАСТРА И КАРТОГРАФИИ Действителен: с 17.05.2022 по 10.08.2023	

Земельный участок			
вид объекта недвижимости			
Лист № 2 раздела 4	Всего листов раздела 4: 2	Всего разделов: 7	Всего листов выписки: 17
22.06.2023г. № КУВИ-001/2023-144161976			
Кадастровый номер:		50:23:0110224:3039	

План (чертеж, схема) части земельного участка Учетный номер части: 50:23:0110224:3039/2



Масштаб 1:300 Условные обозначения:

	 <p>ДОКУМЕНТ ПОДПИСАН ЭЛЕКТРОННОЙ ПОДПИСЬЮ</p> <p>Сертификат: 3094B7974B3CA8E1F07A347CFAD6FA78 Владелец: ФЕДЕРАЛЬНАЯ СЛУЖБА ГОСУДАРСТВЕННОЙ РЕГИСТРАЦИИ, КАДАСТРА И КАРТОГРАФИИ Действителен: с 17.05.2022 по 10.08.2023</p>	
полное наименование должности	инициалы, фамилия	

Выписка из Единого государственного реестра недвижимости об объекте недвижимости

Сведения о частях земельного участка

Земельный участок			
вид объекта недвижимости			
Лист № 1 раздела 4.1	Всего листов раздела 4.1: 5	Всего разделов: 7	Всего листов выписки: 17
22.06.2023г. № КУВИ-001/2023-144161976			
Кадастровый номер:		50:23:0110224:3039	

Учетный номер части	Площадь, м2	Содержание ограничения в использовании или ограничения права на объект недвижимости или обременения объекта недвижимости
1	2	3
50:23:0110224:3039/1	82	<p>вид ограничения (обременения): ограничения прав на земельный участок, предусмотренные статьей 56 Земельного кодекса Российской Федерации; Срок действия: не установлен; реквизиты документа-основания: постановление "О порядке установления охранных зон объектов электросетевого хозяйства и особых условий использования земельных участков, расположенных в границах таких зон" от 24.02.2009 № 160 выдан: Правительство Российской Федерации; Содержание ограничения (обременения): Ограничение использования объектов недвижимости в границах зоны: 10. В пределах охранных зон без письменного решения о согласовании сетевых организаций юридическим и физическим лицам запрещаются: а) строительство, капитальный ремонт, реконструкция или снос зданий и сооружений; б) горные, взрывные, мелиоративные работы, в том числе связанные с временным затоплением земель; в) посадка и вырубка деревьев и кустарников; г) дноуглубительные, землечерпальные и погрузочно-разгрузочные работы, добыча рыбы, других водных животных и растений придонными орудиями лова, устройство водоемов, колка и заготовка льда (в охранных зонах подводных кабельных линий электропередачи); д) проход судов, у которых расстояние по вертикали от верхнего крайнего габарита с грузом или без груза до нижней точки провеса проводов переходов воздушных линий электропередачи через водоемы менее минимально допустимого расстояния, в том числе с учетом максимального уровня подъема воды при паводке; е) проезд машин и механизмов, имеющих общую высоту с грузом или без груза от поверхности дороги более 4,5 метра (в охранных зонах воздушных линий электропередачи); ж) земляные работы на глубине более 0,3 метра (на вспахиваемых землях на глубине более 0,45 метра), а также планировка грунта (в охранных зонах подземных кабельных линий электропередачи); з) полив сельскохозяйственных культур в случае, если высота струи воды может составить свыше 3 метров (в охранных зонах воздушных линий электропередачи); и) полевые сельскохозяйственные работы с применением сельскохозяйственных машин и оборудования высотой более 4 метров (в охранных зонах воздушных линий электропередачи) или полевые сельскохозяйственные работы, связанные с вспашкой земли (в охранных зонах кабельных линий электропередачи). 11. В охранных зонах, установленных для объектов электросетевого хозяйства напряжением до 1000 вольт, помимо действий, предусмотренных пунктом 10 настоящих Правил, без письменного решения о согласовании сетевых организаций запрещается: а) размещать детские и спортивные площадки, стадионы, рынки, торговые точки, полевые станы, загоны для скота, гаражи и стоянки всех видов машин и механизмов (в охранных зонах воздушных линий электропередачи); б) складировать или</p>



ДОКУМЕНТ ПОДПИСАН
ЭЛЕКТРОННОЙ ПОДПИСЬЮ

Сертификат: 3094B7974B3CA8E1F07A347CFAD6FA78

Владелец: ФЕДЕРАЛЬНАЯ СЛУЖБА ГОСУДАРСТВЕННОЙ

РЕГИСТРАЦИИ, КАДАСТРА И КАРТОГРАФИИ

Действителен: с 17.05.2022 по 10.08.2023

полное наименование должности

инициалы, фамилия

Земельный участок			
вид объекта недвижимости			
Лист № 2 раздела 4.1	Всего листов раздела 4.1: 5	Всего разделов: 7	Всего листов выписки: 17

22.06.2023г. № КУВИ-001/2023-144161976

Кадастровый номер: 50:23:0110224:3039

		размещать хранилища любых, в том числе горюче-смазочных, материалов; в) устраивать причалы для стоянки судов, барж и плавучих кранов, бросать якоря с судов и осуществлять их проход с отданными якорями, цепями, лотами, волокушами и тралами (в охранных зонах подводных кабельных линий электропередачи). (Постановление Правительства РФ № 160 от 24.02.2009 г. "О порядке установления охранных зон объектов электросетевого хозяйства и особых условий использования земельных участков, расположенных в границах таких зон" п.п. 10, 11); Реестровый номер границы: 50.23.2.20
50:23:0110224:3039/2	82	вид ограничения (обременения): ограничения прав на земельный участок, предусмотренные статьей 56 Земельного кодекса Российской Федерации; Срок действия: не установлен; реквизиты документа-основания: постановление "О порядке установления охранных зон объектов электросетевого хозяйства и особых условий использования земельных участков, расположенных в границах таких зон" от 24.02.2009 № 160 выдан: Правительство Российской Федерации; Содержание ограничения (обременения): Ограничение использования объектов недвижимости в границах зоны: 10. В пределах охранных зон без письменного решения о согласовании сетевых организаций юридическим и физическим лицам запрещаются: а) строительство, капитальный ремонт, реконструкция или снос зданий и сооружений; б) горные, взрывные, мелиоративные работы, в том числе связанные с временным затоплением земель; в) посадка и вырубка деревьев и кустарников; г) дноуглубительные, землечерпальные и погрузочно-разгрузочные работы, добыча рыбы, других водных животных и растений придонными орудиями лова, устройство водопоев, колка и заготовка льда (в охранных зонах подводных кабельных линий электропередачи); д) проход судов, у которых расстояние по вертикали от верхнего крайнего габарита с грузом или без груза до нижней точки провеса проводов переходов воздушных линий электропередачи через водоемы менее минимально допустимого расстояния, в том числе с учетом максимального уровня подъема воды при паводке; е) проезд машин и механизмов, имеющих общую высоту с грузом или без груза от поверхности дороги более 4,5 метра (в охранных зонах воздушных линий электропередачи); ж) земляные работы на глубине более 0,3 метра (на вспахиваемых землях на глубине более 0,45 метра), а также планировка грунта (в охранных зонах подземных кабельных линий электропередачи); з) полив сельскохозяйственных культур в случае, если высота струи воды может составить свыше 3 метров (в охранных зонах воздушных линий электропередачи); и) полевые сельскохозяйственные работы с применением сельскохозяйственных машин и оборудования высотой более 4 метров (в охранных зонах воздушных линий электропередачи) или полевые сельскохозяйственные работы, связанные с вспашкой земли (в охранных зонах кабельных линий электропередачи). 11. В охранных зонах, установленных для объектов электросетевого хозяйства напряжением до 1000 вольт, помимо действий, предусмотренных пунктом 10 настоящих Правил, без письменного решения о согласовании сетевых организаций запрещается: а) размещать детские и спортивные площадки, стадионы, рынки, торговые точки, полевые станы, загоны для скота, гаражи и стоянки всех видов машин и механизмов (в охранных зонах воздушных линий электропередачи); б) складировать или размещать хранилища любых, в том числе горюче-смазочных, материалов; в) устраивать причалы для стоянки судов, барж и



ДОКУМЕНТ ПОДПИСАН
ЭЛЕКТРОННОЙ ПОДПИСЬЮ

Сертификат: 3094B7974B3CA8E1F07A347CFAD6FA78

Владелец: ФЕДЕРАЛЬНАЯ СЛУЖБА ГОСУДАРСТВЕННОЙ

РЕГИСТРАЦИИ, КАДАСТРА И КАРТОГРАФИИ

Действителен: с 17.05.2022 по 10.08.2023

полное наименование должности

инициалы, фамилия

Земельный участок			
вид объекта недвижимости			
Лист № 3 раздела 4.1	Всего листов раздела 4.1: 5	Всего разделов: 7	Всего листов выписки: 17
22.06.2023г. № КУВИ-001/2023-144161976			
Кадастровый номер:		50:23:0110224:3039	
		плавающих кранов, бросать якоря с судов и осуществлять их проход с отданными якорями, цепями, лотами, волокушами и тралами (в охранных зонах подводных кабельных линий электропередачи). (Постановление Правительства РФ № 160 от 24.02.2009 г. "О порядке установления охранных зон объектов электросетевого хозяйства и особых условий использования земельных участков, расположенных в границах таких зон" п.п. 10, 11); Реестровый номер границы: 50.23.2.11	
3	данные отсутствуют	вид ограничения (обременения): ограничения прав на земельный участок, предусмотренные статьей 56 Земельного кодекса Российской Федерации; Срок действия: не установлен; реквизиты документа-основания: об установлении публичного сервитута в целях размещения существующего объекта электросетевого хозяйства – «ВЛ 110 кВ Донино – Сафоново 2 цепь» от 02.06.2021 № 5642 выдан: Администрация Раменского городского округа Московской области; Содержание ограничения (обременения): Публичный сервитут в целях размещения объекта электросетевого хозяйства – «ВЛ 110 кВ Донино – Сафоново 2 цепь». Срок публичного сервитута: в соответствии с п.8 ст.39.43 ЗК РФ публичный сервитут считается установленным со дня внесения сведений о нем в Единый государственный реестр недвижимости, согласно Постановлению Администрации Раменского городского округа от 02.06.2021 №5642 срок публичного сервитута составляет 49 лет. Владелец публичного сервитута: Публичное акционерное общество «Россети Московский регион», ИНН 5036065113, ОГРН 1057746555811. Почтовый адрес Публичного акционерного общества «Россети Московский регион»: 115114, г. Москва, 2-й Павелецкий пр., д. 3, стр. 2, адрес электронной почты: ues@moesk.ru.; Реестровый номер границы: 50:23-6.700; Вид зоны по документу: Публичный сервитут в целях размещения существующего объекта электросетевого хозяйства – «ВЛ 110 кВ Донино – Сафоново 2 цепь»; Тип зоны: Зона публичного сервитута; Индекс: Московская область, Раменский городской округ, д. Дергаево, д. Поповка, д. Дементьево	
4	данные отсутствуют	вид ограничения (обременения): ограничения прав на земельный участок, предусмотренные статьей 56 Земельного кодекса Российской Федерации; Срок действия: не установлен; реквизиты документа-основания: об установлении публичного сервитута в целях размещения существующего объекта электросетевого хозяйства – «ВЛ 110 кВ Донино – Сафоново 1 цепь» от 02.06.2021 № 5641 выдан: Администрация Раменского городского округа Московской области; Содержание ограничения (обременения): Публичный сервитут в целях размещения объекта электросетевого хозяйства – «ВЛ 110 кВ Донино – Сафоново 1 цепь». Срок публичного сервитута: в соответствии с п.8 ст.39.43 ЗК РФ публичный сервитут считается установленным со дня внесения сведений о нем в Единый государственный реестр недвижимости, согласно Постановлению Администрации Раменского городского округа от 02.06.2021 №5641 срок публичного сервитута составляет 49 лет. Владелец публичного сервитута: Публичное акционерное общество «Россети Московский регион», ИНН 5036065113, ОГРН 1057746555811. Почтовый адрес Публичного акционерного общества «Россети Московский регион»: 115114, г. Москва, 2-й Павелецкий пр., д. 3, стр. 2, адрес электронной почты: ues@moesk.ru.; Реестровый номер границы: 50:23-6.702; Вид зоны по документу: Публичный сервитут в целях размещения существующего объекта электросетевого хозяйства – «ВЛ 110 кВ Донино – Сафоново 1 цепь»;	



ДОКУМЕНТ ПОДПИСАН
ЭЛЕКТРОННОЙ ПОДПИСЬЮ

Сертификат: 3094B7974B3CA8E1F07A347CFAD6FA78

Владелец: ФЕДЕРАЛЬНАЯ СЛУЖБА ГОСУДАРСТВЕННОЙ
РЕГИСТРАЦИИ, КАДАСТРА И КАРТОГРАФИИ
Действителен: с 17.05.2022 по 10.08.2023

полное наименование должности

инициалы, фамилия

Земельный участок			
вид объекта недвижимости			
Лист № 4 раздела 4.1	Всего листов раздела 4.1: 5	Всего разделов: 7	Всего листов выписки: 17
22.06.2023г. № КУВИ-001/2023-144161976			
Кадастровый номер:		50:23:0110224:3039	
		Тип зоны: Зона публичного сервитута; Индекс: Московская область, Раменский городской округ, д. Дергаево, д. Поповка, д. Дементьево	
	Весь	вид ограничения (обременения): ограничения прав на земельный участок, предусмотренные статьей 56 Земельного кодекса Российской Федерации; Срок действия: не установлен; реквизиты документа-основания: договор на проведение работ по межеванию земельных участков от 24.02.2014 № б/н выдан: ООО "СтройТрест"; Содержание ограничения (обременения): В пределах приаэродромной территории запрещается проектирование, строительство и развитие городских и сельских поселений, а также строительство и реконструкция промышленных, сельскохозяйственных объектов, объектов капитального и индивидуального жилищного строительства и иных объектов, без согласования в порядке установленном законодательством Российской Федерации. Запрещается размещать в полосах воздушных подходов на удалении до 30 км, а вне полос воздушных подходов - до 15 км от контрольной точки аэродрома объекты выбросов (размещения) отходов, животноводческие фермы, скотобойни и другие объекты, способствующие привлечению и массовому скоплению птиц. В пределах границ района аэродрома (вертодрома, посадочной площадки) запрещается строительство без согласования старшего авиационного начальника аэродрома (вертодрома, посадочной площадки): а) объектов высотой 50 м и более относительно уровня аэродрома (вертодрома); б) линий связи и электропередачи, а также других источников радио- и электромагнитных излучений, которые могут создавать помехи для работы радиотехнических средств; в) взрывоопасных объектов; г) факельных устройств для аварийного сжигания сбрасываемых газов высотой 50 м и более (с учетом возможной высоты выброса пламени); д) промышленных и иных предприятий и сооружений, деятельность которых может привести к ухудшению видимости в районе аэродрома (вертодрома). Строительство и размещение объектов вне района аэродрома (вертодрома), если их истинная высота превышает 50 м, согласовываются с территориальным органом Федерального агентства воздушного транспорта; Реестровый номер границы: 50.23.2.30	
	Весь	вид ограничения (обременения): ограничения прав на земельный участок, предусмотренные статьей 56 Земельного кодекса Российской Федерации; Срок действия: не установлен; реквизиты документа-основания: договор на проведение работ по межеванию земельных участков от 24.02.2014 № б/н выдан: ООО "СтройТрест"; договор подряда на выполнение работ на определенный срок от 02.04.2014 № 60/14 выдан: ООО "СтройТрест"; инструкция по производству полетов в районе аэродрома от 11.05.2011 № ЦИ1-7 выдан: ЗАО "Международный аэропорт Домодедово"; ПОРЯДОК УСТАНОВЛЕНИЯ ГРАНИЦ ПОЛОС ВОЗДУШНЫХ ПОДХОДОВ НА ГРАЖДАНСКИХ АЭРОДРОМАХ от 09.11.2010 № 243 выдан: Минтранс России; ФЕДЕРАЛЬНЫЕ ПРАВИЛА ИСПОЛЬЗОВАНИЯ ВОЗДУШНОГО ПРОСТРАНСТВА РОССИЙСКОЙ ФЕДЕРАЦИИ от 11.03.2010 № 138 выдан: Правительство Российской Федерации; ОБЗОРНАЯ СХЕМА. Зона с особыми условиями использования территорий-Приаэродромная территория аэродрома Москва (Домодедово) от	



ДОКУМЕНТ ПОДПИСАН
ЭЛЕКТРОННОЙ ПОДПИСЬЮ

Сертификат: 3094B7974B3CA8E1F07A347CFAD6FA78

Владелец: ФЕДЕРАЛЬНАЯ СЛУЖБА ГОСУДАРСТВЕННОЙ
РЕГИСТРАЦИИ, КАДАСТРА И КАРТОГРАФИИ
Действителен: с 17.05.2022 по 10.08.2023

полное наименование должности

инициалы, фамилия

Земельный участок			
вид объекта недвижимости			
Лист № 5 раздела 4.1	Всего листов раздела 4.1: 5	Всего разделов: 7	Всего листов выписки: 17
22.06.2023г. № КУВИ-001/2023-144161976			
Кадастровый номер:		50:23:0110224:3039	
	<p>22.04.2014 № б/н выдан: Кадастровый инженер; письмо от 29.05.2014 № РС1/01-01-7275/14 выдан: Управление Федеральной службы государственной регистрации, кадастра и картографии; карта (План) от 22.04.2014 № б/н выдан: Кадастровый инженер; Содержание ограничения (обременения): В пределах приаэродромной территории запрещается проектирование, строительство и развитие городских и сельских поселений, а также строительство и реконструкция промышленных, сельскохозяйственных объектов, объектов капитального и индивидуального жилищного строительства и иных объектов, без согласования в порядке установленном законодательством Российской Федерации. Запрещается размещать в полосах воздушных подходов на удалении до 30 км, а вне полос воздушных подходов - до 15 км от контрольной точки аэродрома объекты выбросов (размещения) отходов, животноводческие фермы, скотобойни и другие объекты, способствующие привлечению и массовому скоплению птиц. В пределах границ района аэродрома (вертодрома, посадочной площадки) запрещается строительство без согласования старшего авиационного начальника аэродрома (вертодрома, посадочной площадки): а) объектов высотой 50 м и более относительно уровня аэродрома (вертодрома); б) линий связи и электропередачи, а также других источников радио- и электромагнитных излучений, которые могут создавать помехи для работы радиотехнических средств; в) взрывоопасных объектов; г) факельных устройств для аварийного сжигания сбрасываемых газов высотой 50 м и более (с учетом возможной высоты выброса пламени); д) промышленных и иных предприятий и сооружений, деятельность которых может привести к ухудшению видимости в районе аэродрома (вертодрома). Строительство и размещение объектов вне района аэродрома (вертодрома), если их истинная высота превышает 50 м, согласовываются с территориальным органом Федерального агентства воздушного транспорта; Реестровый номер границы: 50:23-6.186; Вид объекта реестра границ: Зона с особыми условиями использования территории; Вид зоны по документу: Зона с особыми условиями использования территорий - Приаэродромная территория аэродрома Москва (Домодедово); Тип зоны: Охранная зона транспорта; Номер: б/н</p>		

	ДОКУМЕНТ ПОДПИСАН ЭЛЕКТРОННОЙ ПОДПИСЬЮ	
Сертификат: 3094B7974B3CA8E1F07A347CFAD6FA78	Владелец: ФЕДЕРАЛЬНАЯ СЛУЖБА ГОСУДАРСТВЕННОЙ РЕГИСТРАЦИИ, КАДАСТРА И КАРТОГРАФИИ	
полное наименование должности	Действителен: с 17.05.2022 по 10.08.2023	инициалы, фамилия

Выписка из Единого государственного реестра недвижимости об объекте недвижимости
Сведения о частях земельного участка

Земельный участок			
вид объекта недвижимости			
Лист № 1 раздела 4.2	Всего листов раздела 4.2: 2	Всего разделов: 7	Всего листов выписки: 17
22.06.2023г. № КУВИ-001/2023-144161976			
Кадастровый номер:		50:23:0110224:3039	

Сведения о характерных точках границы части (частей) земельного участка				
Учетный номер части: 50:23:0110224:3039/1				
Система координат МСК-50, зона 2				
Номер точки	Координаты, м		Описание закрепления на местности	Средняя квадратичная погрешность определения координат характерных точек границ земельного участка, м
	X	Y		
1	2	3	4	5
1	447867.21	2235915.24	-	-
2	447865.63	2235914.85	-	0.1
3	447854.86	2235950.44	-	0.1
4	447857.59	2235951.05	-	-
1	447867.21	2235915.24	-	-

	 <p>ДОКУМЕНТ ПОДПИСАН ЭЛЕКТРОННОЙ ПОДПИСЬЮ</p> <p>Сертификат: 3094B7974B3CA8E1F07A347CFAD6FA78 Владелец: ФЕДЕРАЛЬНАЯ СЛУЖБА ГОСУДАРСТВЕННОЙ РЕГИСТРАЦИИ, КАДАСТРА И КАРТОГРАФИИ Действителен: с 17.05.2022 по 10.08.2023</p>	
полное наименование должности	инициалы, фамилия	

Земельный участок			
вид объекта недвижимости			
Лист № 2 раздела 4.2	Всего листов раздела 4.2: 2	Всего разделов: 7	Всего листов выписки: 17

22.06.2023г. № КУВИ-001/2023-144161976

Кадастровый номер: 50:23:0110224:3039

Сведения о характерных точках границы части (частей) земельного участка				
Учетный номер части: 50:23:0110224:3039/2				
Система координат МСК-50, зона 2				
Номер точки	Координаты, м		Описание закрепления на местности	Средняя квадратичная погрешность определения координат характерных точек границ земельного участка, м
	X	Y		
1	2	3	4	5
1	447867.21	2235915.24	-	-
2	447865.63	2235914.85	-	0.1
3	447854.86	2235950.44	-	0.1
4	447857.59	2235951.05	-	-
1	447867.21	2235915.24	-	-



ДОКУМЕНТ ПОДПИСАН
ЭЛЕКТРОННОЙ ПОДПИСЬЮ

Сертификат: 3094В7974ВЗСА8Е1F07А347СFAD6FA78

Владелец: ФЕДЕРАЛЬНАЯ СЛУЖБА ГОСУДАРСТВЕННОЙ
РЕГИСТРАЦИИ, КАДАСТРА И КАРТОГРАФИИ
Действителен: с 17.05.2022 по 10.08.2023

полное наименование должности

инициалы, фамилия

Филиал публично-правовой компании "Роскадастр" по Московской области
полное наименование органа регистрации прав
Выписка из Единого государственного реестра недвижимости об объекте недвижимости



Сведения о характеристиках объекта недвижимости

На основании запроса от 22.06.2023, поступившего на рассмотрение 22.06.2023, сообщаем, что согласно записям Единого государственного реестра недвижимости:

Раздел 1 Лист 1

Земельный участок			
вид объекта недвижимости			

Лист № 1 раздела 1	Всего листов раздела 1: 4	Всего разделов: 6	Всего листов выписки: 11
--------------------	---------------------------	-------------------	--------------------------

22.06.2023г. № КУВИ-001/2023-144158101	
Кадастровый номер:	50:23:0110224:4431
Номер кадастрового квартала:	50:23:0110224
Дата присвоения кадастрового номера:	16.05.2023

Ранее присвоенный государственный учетный номер:	данные отсутствуют
Местоположение:	Российская Федерация, Московская область, г Раменское, ул Березовая просека,
Площадь:	1166 +/- 12
Кадастровая стоимость, руб.:	3151184.96
Кадастровые номера расположенных в пределах земельного участка объектов недвижимости:	данные отсутствуют
Кадастровые номера объектов недвижимости, из которых образован объект недвижимости:	50:23:0110224:3026
Кадастровые номера образованных объектов недвижимости:	данные отсутствуют
Категория земель:	Земли населенных пунктов
Виды разрешенного использования:	под автостоянку
Сведения о кадастровом инженере:	образованием 2 земельных участков путем раздела земельного участка с кадастровым номером 50:23:0110224:3026
Сведения о лесах, водных объектах и об иных природных объектах, расположенных в пределах земельного участка:	данные отсутствуют

полное наименование должности	 ДОКУМЕНТ ПОДПИСАН ЭЛЕКТРОННОЙ ПОДПИСЬЮ	инициалы, фамилия
	Сертификат: 3094B7974B3CA8E1F07A347CFAD6FA78 Владелец: ФЕДЕРАЛЬНАЯ СЛУЖБА ГОСУДАРСТВЕННОЙ РЕГИСТРАЦИИ, КАДАСТРА И КАРТОГРАФИИ Действителен: с 17.05.2022 по 10.08.2023	

Земельный участок			
вид объекта недвижимости			
Лист № 2 раздела 1	Всего листов раздела 1: 4	Всего разделов: 6	Всего листов выписки: 11
22.06.2023г. № КУВИ-001/2023-144158101			
Кадастровый номер:		50:23:0110224:4431	
Сведения о том, что земельный участок полностью расположен в границах зоны с особыми условиями использования территории, территории объекта культурного наследия, публичного сервитута:		Земельный участок полностью расположен в границах зоны с реестровым номером 50:23-6.186 от 09.07.2014, ограничение использования земельного участка в пределах зоны: В пределах приаэродромной территории запрещается проектирование, строительство и развитие городских и сельских поселений, а также строительство и реконструкция промышленных, сельскохозяйственных объектов, объектов капитального и индивидуального жилищного строительства и иных объектов, без согласования в порядке установленном законодательством Российской Федерации. Запрещается размещать в полосах воздушных подходов на удалении до 30 км, а вне полос воздушных подходов - до 15 км от контрольной точки аэродрома объекты выбросов (размещения) отходов, животноводческие фермы, скотобойни и другие объекты, способствующие привлечению и массовому скоплению птиц. В пределах границ района аэродрома (вертодрома, посадочной площадки) запрещается строительство без согласования старшего авиационного начальника аэродрома (вертодрома, посадочной площадки): а) объектов высотой 50 м и более относительно уровня аэродрома (вертодрома); б) линий связи и электропередачи, а также других источников радио- и электромагнитных излучений, которые могут создавать помехи для работы радиотехнических средств; в) взрывоопасных объектов; г) факельных устройств для аварийного сжигания сбрасываемых газов высотой 50 м и более (с учетом возможной высоты выброса пламени); д) промышленных и иных предприятий и сооружений, деятельность которых может привести к ухудшению видимости в районе аэродрома (вертодрома). Строительство и размещение объектов вне района аэродрома (вертодрома), если их истинная высота превышает 50 м, согласовываются с территориальным органом Федерального агентства воздушного транспорта, вид/наименование: Зона с особыми условиями использования территорий - Приаэродромная территория аэродрома Москва (Домодедово), тип: Охранная зона транспорта, номер: б/н, решения: 1. дата решения: 24.02.2014, номер решения: б/н, наименование ОГВ/ОМСУ: ООО "СтройТрест" 2. дата решения: 02.04.2014, номер решения: 60/14, наименование ОГВ/ОМСУ: ООО "СтройТрест" 3. дата решения: 11.05.2011, номер решения: ЦИ1-7, наименование ОГВ/ОМСУ: ЗАО "Международный аэропорт Домодедово" 4. дата решения: 09.11.2010, номер решения: 243, наименование ОГВ/ОМСУ: Минтранс России 5. дата решения: 11.03.2010, номер решения: 138, наименование ОГВ/ОМСУ: Правительство Российской Федерации 6. дата решения: 22.04.2014, номер решения: б/н, наименование ОГВ/ОМСУ: Кадастровый инженер 7. дата решения: 29.05.2014, номер решения: РС1/01-01-7275/14, наименование ОГВ/ОМСУ: Управление Федеральной службы государственной регистрации, кадастра и картографии 8. дата решения: 22.04.2014, номер решения: б/н, наименование ОГВ/ОМСУ: Кадастровый инженер	
Сведения о том, что земельный участок расположен в границах особой экономической зоны, территории опережающего социально-экономического развития, зоны территориального развития в Российской Федерации, игровой зоны:		данные отсутствуют	



ДОКУМЕНТ ПОДПИСАН
ЭЛЕКТРОННОЙ ПОДПИСЬЮ

Сертификат: 3094B7974B3CA8E1F07A347CFAD6FA78

Владелец: ФЕДЕРАЛЬНАЯ СЛУЖБА ГОСУДАРСТВЕННОЙ
РЕГИСТРАЦИИ, КАДАСТРА И КАРТОГРАФИИ
Действителен: с 17.05.2022 по 10.08.2023

полное наименование должности

инициалы, фамилия

Земельный участок			
вид объекта недвижимости			
Лист № 3 раздела 1	Всего листов раздела 1: 4	Всего разделов: 6	Всего листов выписки: 11
22.06.2023г. № КУВИ-001/2023-144158101			
Кадастровый номер:		50:23:0110224:4431	
Сведения о том, что земельный участок расположен в границах особо охраняемой природной территории, охотничьих угодий, лесничеств:		данные отсутствуют	
Сведения о результатах проведения государственного земельного надзора:		данные отсутствуют	
Сведения о расположении земельного участка в границах территории, в отношении которой утвержден проект межевания территории:		данные отсутствуют	
Условный номер земельного участка:		данные отсутствуют	
Сведения о принятии акта и (или) заключении договора, предусматривающих предоставление в соответствии с земельным законодательством исполнительным органом государственным органом власти или органом местного самоуправления, находящегося в государственной или муниципальной собственности земельного участка для строительства наемного дома социального использования или наемного дома коммерческого использования:		данные отсутствуют	
Сведения о том, что земельный участок или земельные участки образованы на основании решения об изъятии земельного участка и (или) расположенного на нем объекта недвижимости для государственных или муниципальных нужд:		данные отсутствуют	
Сведения о том, что земельный участок образован из земель или земельного участка, государственная собственность на которые не разграничена:		данные отсутствуют	
Сведения о наличии земельного спора о местоположении границ земельных участков:		данные отсутствуют	
Статус записи об объекте недвижимости:		Сведения об объекте недвижимости имеют статус "актуальные"	
Особые отметки:		Сведения об ограничениях права на объект недвижимости, обременениях данного объекта, не зарегистрированных в реестре прав, ограничений прав и обременений недвижимого имущества: вид ограничения (обременения): ограничения прав на земельный участок, предусмотренные статьей 56 Земельного кодекса Российской Федерации; срок действия: с 16.05.2023; реквизиты документа-основания: договор на проведение работ по межеванию земельных участков от 24.02.2014 № б/н выдан: ООО "СтройТрест"; договор подряда на выполнение работ на определенный срок от 02.04.2014 № 60/14 выдан: ООО "СтройТрест"; инструкция по производству полетов в районе	



ДОКУМЕНТ ПОДПИСАН
ЭЛЕКТРОННОЙ ПОДПИСЬЮ

Сертификат: 3094В7974ВЗСА8Е1F07А347CFAD6FA78

Владелец: ФЕДЕРАЛЬНАЯ СЛУЖБА ГОСУДАРСТВЕННОЙ

РЕГИСТРАЦИИ, КАДАСТРА И КАРТОГРАФИИ

Действителен: с 17.05.2022 по 10.08.2023

полное наименование должности

инициалы, фамилия

Земельный участок			
вид объекта недвижимости			
Лист № 4 раздела 1	Всего листов раздела 1: 4	Всего разделов: 6	Всего листов выписки: 11
22.06.2023г. № КУВИ-001/2023-144158101			
Кадастровый номер:		50:23:0110224:4431	
		<p>аэродрома от 11.05.2011 № ЦИ1-7 выдан: ЗАО "Международный аэропорт Домодедово"; ПОРЯДОК УСТАНОВЛЕНИЯ ГРАНИЦ ПОЛОС ВОЗДУШНЫХ ПОДХОДОВ НА ГРАЖДАНСКИХ АЭРОДРОМАХ от 09.11.2010 № 243</p> <p>выдан: Минтранс России; ФЕДЕРАЛЬНЫЕ ПРАВИЛА ИСПОЛЬЗОВАНИЯ ВОЗДУШНОГО ПРОСТРАНСТВА РОССИЙСКОЙ ФЕДЕРАЦИИ от 11.03.2010 № 138 выдан: Правительство Российской Федерации; ОБЗОРНАЯ СХЕМА. Зона</p> <p>с особыми условиями использования территорий-Приаэродромная территория аэродрома Москва (Домодедово) от 22.04.2014 № б/н выдан: Кадастровый инженер; письмо от 29.05.2014 № РС1/01-01-7275/14 выдан: Управление Федеральной службы государственной регистрации, кадастра и картографии; карта (План) от 22.04.2014 № б/н выдан: Кадастровый инженер. Сведения, необходимые для заполнения раздела: 4 - Сведения о частях земельного участка, отсутствуют.</p>	
Получатель выписки:		Никаноров Андрей Александрович	

полное наименование должности	 ДОКУМЕНТ ПОДПИСАН ЭЛЕКТРОННОЙ ПОДПИСЬЮ	инициалы, фамилия
	Сертификат: 3094B7974B3CA8E1F07A347CFAD6FA78 Владелец: ФЕДЕРАЛЬНАЯ СЛУЖБА ГОСУДАРСТВЕННОЙ РЕГИСТРАЦИИ, КАДАСТРА И КАРТОГРАФИИ Действителен: с 17.05.2022 по 10.08.2023	

Выписка из Единого государственного реестра недвижимости об объекте недвижимости

Сведения о зарегистрированных правах

Земельный участок			
вид объекта недвижимости			
Лист № 1 раздела 2	Всего листов раздела 2: 2	Всего разделов: 6	Всего листов выписки: 11
22.06.2023г. № КУВИ-001/2023-144158101			
Кадастровый номер:		50:23:0110224:4431	
1	Правообладатель (правообладатели):	1.1	Иванов Петр Евгеньевич 08.12.1954
	Сведения о возможности предоставления третьим лицам персональных данных физического лица:	1.1.1	данные отсутствуют
2	Вид, номер, дата и время государственной регистрации права:	2.1	Собственность 50:23:0110224:4431-50/145/2023-1 16.05.2023 10:58:37
3	Сведения об осуществлении государственной регистрации сделки, права без необходимого в силу закона согласия третьего лица, органа:	3.1	данные отсутствуют
4	Ограничение прав и обременение объекта недвижимости:	не зарегистрировано	
5	Договоры участия в долевом строительстве:	не зарегистрировано	
6	Заявленные в судебном порядке права требования:	данные отсутствуют	
7	Сведения о возможности предоставления третьим лицам персональных данных физического лица	данные отсутствуют	
8	Сведения о возражении в отношении зарегистрированного права:	данные отсутствуют	
9	Сведения о наличии решения об изъятии объекта недвижимости для государственных и муниципальных нужд:	данные отсутствуют	
10	Сведения о невозможности государственной регистрации без личного участия правообладателя или его законного представителя:	данные отсутствуют	
11	Правопритязания и сведения о наличии поступивших, но не рассмотренных заявлений о проведении государственной регистрации права (перехода, прекращения права), ограничения права или обременения объекта недвижимости, сделки в отношении объекта недвижимости:	отсутствуют	



ДОКУМЕНТ ПОДПИСАН
ЭЛЕКТРОННОЙ ПОДПИСЬЮ

Сертификат: 3094B7974B3CA8E1F07A347CFAD6FA78

Владелец: ФЕДЕРАЛЬНАЯ СЛУЖБА ГОСУДАРСТВЕННОЙ

РЕГИСТРАЦИИ, КАДАСТРА И КАРТОГРАФИИ

Действителен: с 17.05.2022 по 10.08.2023

полное наименование должности

инициалы, фамилия

Земельный участок			
вид объекта недвижимости			
Лист № 2 раздела 2	Всего листов раздела 2: 2	Всего разделов: 6	Всего листов выписки: 11
22.06.2023г. № КУВИ-001/2023-144158101			
Кадастровый номер:		50:23:0110224:4431	
11	Сведения о невозможности государственной регистрации перехода, прекращения, ограничения права на земельный участок из земель сельскохозяйственного назначения:	данные отсутствуют	

полное наименование должности	 ДОКУМЕНТ ПОДПИСАН ЭЛЕКТРОННОЙ ПОДПИСЬЮ Сертификат: 3094B7974B3CA8E1F07A347CFAD6FA78 Владелец: ФЕДЕРАЛЬНАЯ СЛУЖБА ГОСУДАРСТВЕННОЙ РЕГИСТРАЦИИ, КАДАСТРА И КАРТОГРАФИИ Действителен: с 17.05.2022 по 10.08.2023	инициалы, фамилия
-------------------------------	---	-------------------

Выписка из Единого государственного реестра недвижимости об объекте недвижимости
Описание местоположения земельного участка

Земельный участок			
вид объекта недвижимости			
Лист № 1 раздела 3	Всего листов раздела 3: 1	Всего разделов: 6	Всего листов выписки: 11
22.06.2023г. № КУВИ-001/2023-144158101			
Кадастровый номер:		50:23:0110224:4431	


План (чертеж, схема) земельного участка



Масштаб 1:1000

Условные обозначения:

полное наименование должности	инициалы, фамилия
-------------------------------	-------------------



ДОКУМЕНТ ПОДПИСАН
ЭЛЕКТРОННОЙ ПОДПИСЬЮ

Сертификат: 3094В7974В3СА8Е1F07А347СFAD6FА78
Владелец: ФЕДЕРАЛЬНАЯ СЛУЖБА ГОСУДАРСТВЕННОЙ
РЕГИСТРАЦИИ, КАДАСТРА И КАРТОГРАФИИ
Действителен: с 17.05.2022 по 10.08.2023

Выписка из Единого государственного реестра недвижимости об объекте недвижимости

Описание местоположения земельного участка

Земельный участок			
вид объекта недвижимости			
Лист № 1 раздела 3.1	Всего листов раздела 3.1: 1	Всего разделов: 6	Всего листов выписки: 11
22.06.2023г. № КУВИ-001/2023-144158101			
Кадастровый номер:		50:23:0110224:4431	

Описание местоположения границ земельного участка							
№ п/п	Номер точки		Дирекционный угол	Горизонтальное проложение, м	Описание закрепления на местности	Кадастровые номера смежных участков	Сведения об адресах правообладателей смежных земельных участков
	начальная	конечная					
1	2	3	4	5	6	7	8
1	1.1.1	1.1.2	197°12.9'	33.72	данные отсутствуют	50:23:0110224:3025	адрес отсутствует
2	1.1.2	1.1.3	197°12.4'	67.98	данные отсутствуют	50:23:0110224:42	адрес отсутствует
3	1.1.3	1.1.4	300°4.6'	2.99	данные отсутствуют	данные отсутствуют	данные отсутствуют
4	1.1.4	1.1.5	300°6.1'	7.18	данные отсутствуют	данные отсутствуют	данные отсутствуют
5	1.1.5	1.1.6	300°4.8'	13.35	данные отсутствуют	данные отсутствуют	данные отсутствуют
6	1.1.6	1.1.1	30°34.7'	99.15	данные отсутствуют	50:23:0110224:4430	адрес отсутствует
7	1.1.6	1.1.6			данные отсутствуют	50:23:0110224:236	данные отсутствуют



ДОКУМЕНТ ПОДПИСАН
ЭЛЕКТРОННОЙ ПОДПИСЬЮ

Сертификат: 3094B7974B3CA8E1F07A347CFAD6FA78

Владелец: ФЕДЕРАЛЬНАЯ СЛУЖБА ГОСУДАРСТВЕННОЙ
РЕГИСТРАЦИИ, КАДАСТРА И КАРТОГРАФИИ
Действителен: с 17.05.2022 по 10.08.2023

полное наименование должности

инициалы, фамилия

Выписка из Единого государственного реестра недвижимости об объекте недвижимости
Описание местоположения земельного участка

Земельный участок			
вид объекта недвижимости			
Лист № 1 раздела 3.2	Всего листов раздела 3.2: 1	Всего разделов: 6	Всего листов выписки: 11
22.06.2023г. № КУВИ-001/2023-144158101			
Кадастровый номер:		50:23:0110224:4431	

Сведения о характерных точках границы земельного участка				
Система координат МСК-50, зона				
Номер точки	Координаты, м		Описание закрепления на местности	Средняя квадратичная погрешность определения координат характерных точек границ земельного участка, м
	X	Y		
1	2	3	4	5
1	448203.29	2236182.31	-	0.1
2	448117.93	2236131.87	-	0.1
3	448111.24	2236143.42	-	0.1
4	448107.64	2236149.63	-	0.1
5	448106.14	2236152.22	-	0.1
6	448171.08	2236172.33	-	0.1
1	448203.29	2236182.31	-	0.1



ДОКУМЕНТ ПОДПИСАН
ЭЛЕКТРОННОЙ ПОДПИСЬЮ

Сертификат: 3094B7974B3CA8E1F07A347CFAD6FA78

Владелец: ФЕДЕРАЛЬНАЯ СЛУЖБА ГОСУДАРСТВЕННОЙ
РЕГИСТРАЦИИ, КАДАСТРА И КАРТОГРАФИИ
Действителен: с 17.05.2022 по 10.08.2023


полное наименование должности

инициалы, фамилия

Выписка из Единого государственного реестра недвижимости об объекте недвижимости
Сведения о частях земельного участка

Земельный участок			
вид объекта недвижимости			
Лист № 1 раздела 4.1	Всего листов раздела 4.1: 2	Всего разделов: 6	Всего листов выписки: 11
22.06.2023г. № КУВИ-001/2023-144158101			
Кадастровый номер:		50:23:0110224:4431	

Учетный номер части	Площадь, м2	Содержание ограничения в использовании или ограничения права на объект недвижимости или обременения объекта недвижимости
1	2	3
	Весь	<p>вид ограничения (обременения): ограничения прав на земельный участок, предусмотренные статьей 56 Земельного кодекса Российской Федерации; Срок действия: не установлен; реквизиты документа-основания: договор на проведение работ по межеванию земельных участков от 24.02.2014 № б/н выдан: ООО "СтройТрест"; договор подряда на выполнение работ на определенный срок от 02.04.2014 № 60/14 выдан: ООО "СтройТрест"; инструкция по производству полетов в районе аэродрома от 11.05.2011 № ЦИ1-7 выдан: ЗАО "Международный аэропорт Домодедово"; ПОРЯДОК УСТАНОВЛЕНИЯ ГРАНИЦ ПОЛОС ВОЗДУШНЫХ ПОДХОДОВ НА ГРАЖДАНСКИХ АЭРОДРОМАХ от 09.11.2010 № 243 выдан: Минтранс России; ФЕДЕРАЛЬНЫЕ ПРАВИЛА ИСПОЛЬЗОВАНИЯ ВОЗДУШНОГО ПРОСТРАНСТВА РОССИЙСКОЙ ФЕДЕРАЦИИ от 11.03.2010 № 138 выдан: Правительство Российской Федерации; ОБЗОРНАЯ СХЕМА. Зона с особыми условиями использования территорий-Приаэродромная территория аэродрома Москва (Домодедово) от 22.04.2014 № б/н выдан: Кадастровый инженер; письмо от 29.05.2014 № РС1/01-01-7275/14 выдан: Управление Федеральной службы государственной регистрации, кадастра и картографии; карта (План) от 22.04.2014 № б/н выдан: Кадастровый инженер; Содержание ограничения (обременения): В пределах приаэродромной территории запрещается проектирование, строительство и развитие городских и сельских поселений, а также строительство и реконструкция промышленных, сельскохозяйственных объектов, объектов капитального и индивидуального жилищного строительства и иных объектов, без согласования в порядке установленном законодательством Российской Федерации. Запрещается размещать в полосах воздушных подходов на удалении до 30 км, а вне полос воздушных подходов - до 15 км от контрольной точки аэродрома объекты выбросов (размещения) отходов, животноводческие фермы, скотобойни и другие объекты, способствующие привлечению и массовому скоплению птиц. В пределах границ района аэродрома (вертодрома, посадочной площадки) запрещается строительство без согласования старшего авиационного начальника аэродрома (вертодрома, посадочной площадки): а) объектов высотой 50 м и более относительно уровня аэродрома (вертодрома); б) линий связи и электропередачи, а также других источников радио- и электромагнитных излучений, которые могут создавать помехи для работы радиотехнических средств; в) взрывоопасных объектов; г) факельных устройств для аварийного сжигания сбрасываемых газов высотой 50 м и более (с учетом возможной высоты выброса пламени); д) промышленных и иных предприятий и сооружений, деятельность</p>

полное наименование должности	 ДОКУМЕНТ ПОДПИСАН ЭЛЕКТРОННОЙ ПОДПИСЬЮ	инициалы, фамилия
	Сертификат: 3094В7974ВЗСА8Е1F07А347CFAD6FA78 Владелец: ФЕДЕРАЛЬНАЯ СЛУЖБА ГОСУДАРСТВЕННОЙ РЕГИСТРАЦИИ, КАДАСТРА И КАРТОГРАФИИ Действителен: с 17.05.2022 по 10.08.2023	

Земельный участок			
вид объекта недвижимости			
Лист № 2 раздела 4.1	Всего листов раздела 4.1: 2	Всего разделов: 6	Всего листов выписки: 11
22.06.2023г. № КУВИ-001/2023-144158101			
Кадастровый номер:		50:23:0110224:4431	
		<p>которых может привести к ухудшению видимости в районе аэродрома (вертодрома). Строительство и размещение объектов вне района аэродрома (вертодрома), если их истинная высота превышает 50 м, согласовываются с территориальным органом Федерального агентства воздушного транспорта; Реестровый номер границы: 50:23-6.186; Вид объекта реестра границ: Зона с особыми условиями использования территории; Вид зоны по документу: Зона с особыми условиями использования территорий - Приаэродромная территория аэродрома Москва (Домодедово); Тип зоны: Охранная зона транспорта; Номер: б/н</p>	

полное наименование должности	 ДОКУМЕНТ ПОДПИСАН ЭЛЕКТРОННОЙ ПОДПИСЬЮ Сертификат: 3094B7974B3CA8E1F07A347CFAD6FA78 Владелец: ФЕДЕРАЛЬНАЯ СЛУЖБА ГОСУДАРСТВЕННОЙ РЕГИСТРАЦИИ, КАДАСТРА И КАРТОГРАФИИ Действителен: с 17.05.2022 по 10.08.2023	инициалы, фамилия
-------------------------------	---	-------------------

Филиал публично-правовой компании "Роскадастр" по Московской области

полное наименование органа регистрации прав

Выписка из Единого государственного реестра недвижимости об объекте недвижимости

Сведения о характеристиках объекта недвижимости

На основании запроса от 22.06.2023, поступившего на рассмотрение 22.06.2023, сообщаем, что согласно записям Единого государственного реестра недвижимости:

Раздел 1 Лист 1

Земельный участок			
вид объекта недвижимости			
Лист № 1 раздела 1	Всего листов раздела 1: 3	Всего разделов: 8	Всего листов выписки: 11
22.06.2023г. № КУВИ-001/2023-144155756			
Кадастровый номер:	50:23:0000000:127415		
Номер кадастрового квартала:	50:23:0000000		
Дата присвоения кадастрового номера:	30.01.2014		

Ранее присвоенный государственный учетный номер:	данные отсутствуют
Местоположение:	Московская область, г. Раменское, ул. Приборостроителей
Площадь:	18790 +/- 48
Кадастровая стоимость, руб.:	28043323.4
Кадастровые номера расположенных в пределах земельного участка объектов недвижимости:	50:23:0000000:133442
Кадастровые номера объектов недвижимости, из которых образован объект недвижимости:	данные отсутствуют
Кадастровые номера образованных объектов недвижимости:	данные отсутствуют
Категория земель:	Земли населенных пунктов
Виды разрешенного использования:	Под строительство физкультурно-оздоровительного комплекса и гаража стоянки
Сведения о кадастровом инженере:	данные отсутствуют
Сведения о лесах, водных объектах и об иных природных объектах, расположенных в пределах земельного участка:	данные отсутствуют
Сведения о том, что земельный участок полностью расположен в границах зоны с особыми условиями использования территории, территории объекта культурного наследия, публичного сервитута:	данные отсутствуют
Сведения о том, что земельный участок расположен в границах особой экономической зоны, территории опережающего социально-экономического развития, зоны территориального развития в Российской Федерации, игровой зоны:	данные отсутствуют

полное наименование должности	 ДОКУМЕНТ ПОДПИСАН ЭЛЕКТРОННОЙ ПОДПИСЬЮ Сертификат: 3094B7974B3CA8E1F07A347CFAD6FA78 Владелец: ФЕДЕРАЛЬНАЯ СЛУЖБА ГОСУДАРСТВЕННОЙ РЕГИСТРАЦИИ, КАДАСТРА И КАРТОГРАФИИ Действителен: с 17.05.2022 по 10.08.2023	инициалы, фамилия

Земельный участок			
вид объекта недвижимости			
Лист № 2 раздела 1	Всего листов раздела 1: 3	Всего разделов: 8	Всего листов выписки: 11
22.06.2023г. № КУВИ-001/2023-144155756			
Кадастровый номер:		50:23:0000000:127415	
Сведения о том, что земельный участок расположен в границах особо охраняемой природной территории, охотничьих угодий, лесничеств:	данные отсутствуют		
Сведения о результатах проведения государственного земельного надзора:	данные отсутствуют		
Сведения о расположении земельного участка в границах территории, в отношении которой утвержден проект межевания территории:	данные отсутствуют		
Условный номер земельного участка:	данные отсутствуют		
Сведения о принятии акта и (или) заключении договора, предусматривающих предоставление в соответствии с земельным законодательством исполнительным органом государственным органом власти или органом местного самоуправления, находящегося в государственной или муниципальной собственности земельного участка для строительства наемного дома социального использования или наемного дома коммерческого использования:	данные отсутствуют		
Сведения о том, что земельный участок или земельные участки образованы на основании решения об изъятии земельного участка и (или) расположенного на нем объекта недвижимости для государственных или муниципальных нужд:	данные отсутствуют		
Сведения о том, что земельный участок образован из земель или земельного участка, государственная собственность на которые не разграничена:	данные отсутствуют		
Сведения о наличии земельного спора о местоположении границ земельных участков:	данные отсутствуют		
Статус записи об объекте недвижимости:	Сведения об объекте недвижимости имеют статус "актуальные"		
Особые отметки:	Сведения об ограничениях права на объект недвижимости, обременениях данного объекта, не зарегистрированных в реестре прав, ограничений прав и обременений недвижимого имущества: вид ограничения (обременения): ограничения прав на земельный участок, предусмотренные статьей 56 Земельного кодекса Российской Федерации; срок действия: с 22.05.2015; реквизиты документа-основания: распоряжение "Об утверждении границы охранной зоны газораспределительной сети, расположенной в Раменском муниципальном районе" от 06.10.2011 № 209-РМ выдан: Министерство экологии и природопользования Московской области.		



ДОКУМЕНТ ПОДПИСАН
ЭЛЕКТРОННОЙ ПОДПИСЬЮ

Сертификат: 3094В7974ВЗСА8Е1F07А347CFAD6FA78

Владелец: ФЕДЕРАЛЬНАЯ СЛУЖБА ГОСУДАРСТВЕННОЙ
РЕГИСТРАЦИИ, КАДАСТРА И КАРТОГРАФИИ
Действителен: с 17.05.2022 по 10.08.2023

полное наименование должности

инициалы, фамилия

Земельный участок			
вид объекта недвижимости			
Лист № 3 раздела 1	Всего листов раздела 1: 3	Всего разделов: 8	Всего листов выписки: 11
22.06.2023г. № КУВИ-001/2023-144155756			
Кадастровый номер:	50:23:0000000:127415		
Получатель выписки:	Никаноров Андрей Александрович		

полное наименование должности	 <p>ДОКУМЕНТ ПОДПИСАН ЭЛЕКТРОННОЙ ПОДПИСЬЮ</p> <p>Сертификат: 3094B7974B3CA8E1F07A347CFAD6FA78 Владелец: ФЕДЕРАЛЬНАЯ СЛУЖБА ГОСУДАРСТВЕННОЙ РЕГИСТРАЦИИ, КАДАСТРА И КАРТОГРАФИИ Действителен: с 17.05.2022 по 10.08.2023</p>	инициалы, фамилия

Выписка из Единого государственного реестра недвижимости об объекте недвижимости

Сведения о зарегистрированных правах

Земельный участок			
вид объекта недвижимости			
Лист № 1 раздела 2	Всего листов раздела 2: 2	Всего разделов: 8	Всего листов выписки: 11
22.06.2023г. № КУВИ-001/2023-144155756			
Кадастровый номер:		50:23:0000000:127415	
1	Правообладатель (правообладатели):	1.1	Муниципальное образование "Раменский муниципальный район Московской области"
	Сведения о возможности предоставления третьим лицам персональных данных физического лица:	1.1.1	данные отсутствуют
2	Вид, номер, дата и время государственной регистрации права:	2.1	Собственность 50-50/023-50/023/006/2016-306/1 20.02.2016 12:43:34
3	Сведения об осуществлении государственной регистрации сделки, права без необходимого в силу закона согласия третьего лица, органа:	3.1	данные отсутствуют
4	Ограничение прав и обременение объекта недвижимости:	не зарегистрировано	
5	Договоры участия в долевом строительстве:	не зарегистрировано	
6	Заявленные в судебном порядке права требования:	данные отсутствуют	
7	Сведения о возможности предоставления третьим лицам персональных данных физического лица	данные отсутствуют	
8	Сведения о возражении в отношении зарегистрированного права:	данные отсутствуют	
9	Сведения о наличии решения об изъятии объекта недвижимости для государственных и муниципальных нужд:	данные отсутствуют	
10	Сведения о невозможности государственной регистрации без личного участия правообладателя или его законного представителя:	данные отсутствуют	
11	Правопритязания и сведения о наличии поступивших, но не рассмотренных заявлений о проведении государственной регистрации права (перехода, прекращения права), ограничения права или обременения объекта недвижимости, сделки в отношении объекта недвижимости:	отсутствуют	



ДОКУМЕНТ ПОДПИСАН
ЭЛЕКТРОННОЙ ПОДПИСЬЮ

Сертификат: 3094В7974ВЗСА8Е1F07А347СFAD6FA78

Владелец: ФЕДЕРАЛЬНАЯ СЛУЖБА ГОСУДАРСТВЕННОЙ

РЕГИСТРАЦИИ, КАДАСТРА И КАРТОГРАФИИ

Действителен: с 17.05.2022 по 10.08.2023

полное наименование должности

инициалы, фамилия

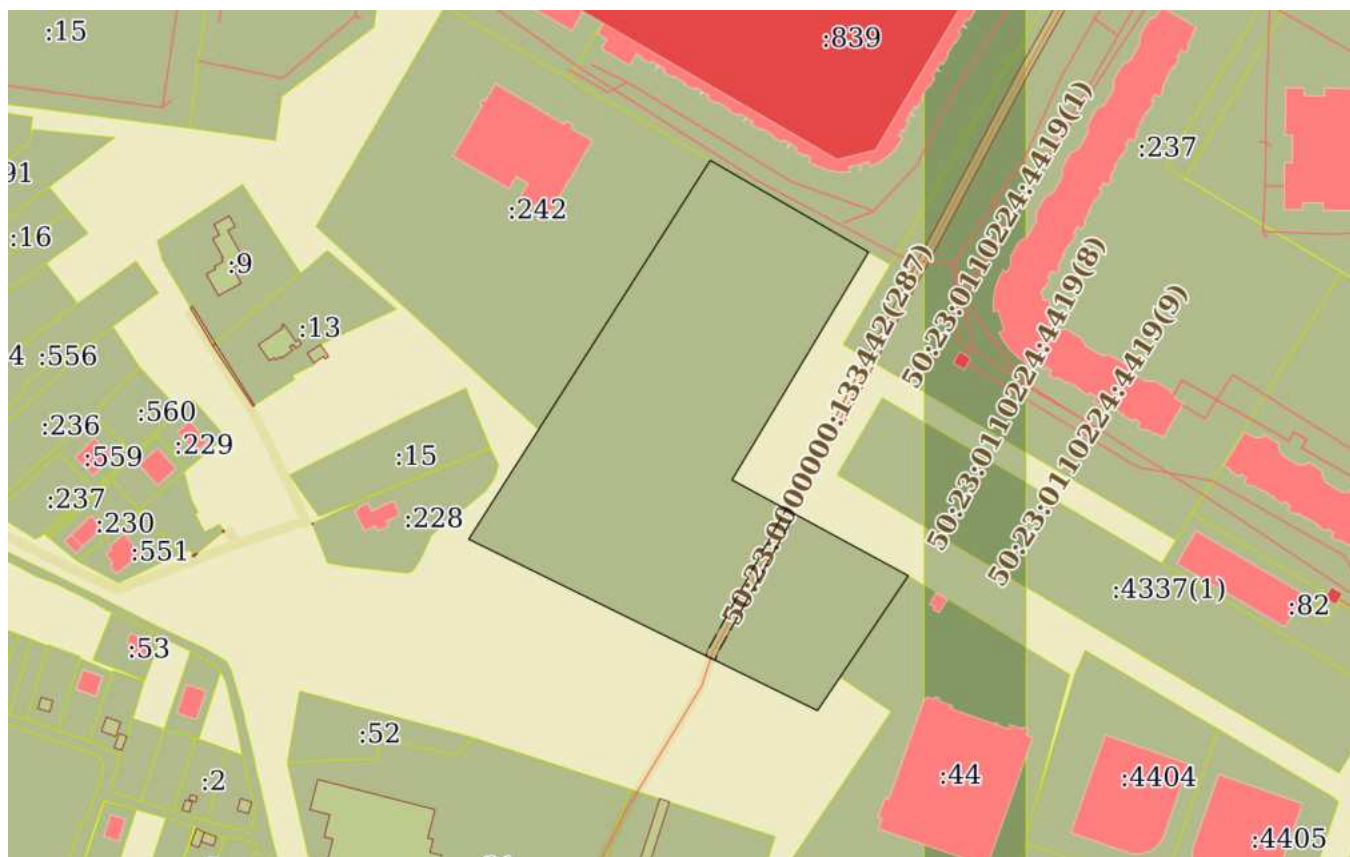
Земельный участок			
вид объекта недвижимости			
Лист № 2 раздела 2	Всего листов раздела 2: 2	Всего разделов: 8	Всего листов выписки: 11
22.06.2023г. № КУВИ-001/2023-144155756			
Кадастровый номер:		50:23:0000000:127415	
11	Сведения о невозможности государственной регистрации перехода, прекращения, ограничения права на земельный участок из земель сельскохозяйственного назначения:	данные отсутствуют	

полное наименование должности	 <p>ДОКУМЕНТ ПОДПИСАН ЭЛЕКТРОННОЙ ПОДПИСЬЮ</p> <p>Сертификат: 3094B7974B3CA8E1F07A347CFAD6FA78 Владелец: ФЕДЕРАЛЬНАЯ СЛУЖБА ГОСУДАРСТВЕННОЙ РЕГИСТРАЦИИ, КАДАСТРА И КАРТОГРАФИИ Действителен: с 17.05.2022 по 10.08.2023</p>	инициалы, фамилия

Выписка из Единого государственного реестра недвижимости об объекте недвижимости
Описание местоположения земельного участка

Земельный участок			
вид объекта недвижимости			
Лист № 1 раздела 3	Всего листов раздела 3: 1	Всего разделов: 8	Всего листов выписки: 11
22.06.2023г. № КУВИ-001/2023-144155756			
Кадастровый номер:		50:23:0000000:127415	

План (чертеж, схема) земельного участка



Масштаб 1:3000

Условные обозначения:



ДОКУМЕНТ ПОДПИСАН
ЭЛЕКТРОННОЙ ПОДПИСЬЮ

Сертификат: 3094B7974B3CA8E1F07A347CFAD6FA78

Владелец: ФЕДЕРАЛЬНАЯ СЛУЖБА ГОСУДАРСТВЕННОЙ
РЕГИСТРАЦИИ, КАДАСТРА И КАРТОГРАФИИ
Действителен: с 17.05.2022 по 10.08.2023

полное наименование должности

инициалы, фамилия

Выписка из Единого государственного реестра недвижимости об объекте недвижимости

Описание местоположения земельного участка

Земельный участок			
вид объекта недвижимости			
Лист № 1 раздела 3.1	Всего листов раздела 3.1: 1	Всего разделов: 8	Всего листов выписки: 11
22.06.2023г. № КУВИ-001/2023-144155756			
Кадастровый номер:		50:23:0000000:127415	

Описание местоположения границ земельного участка							
№ п/п	Номер точки		Дирекционный угол	Горизонтальное проложение, м	Описание закрепления на местности	Кадастровые номера смежных участков	Сведения об адресах правообладателей смежных земельных участков
	начальная	конечная					
1	2	3	4	5	6	7	8
1	1.1.1	1.1.2	120°5.3'	73.58	данные отсутствуют	50:23:0000000:839	данные отсутствуют
2	1.1.2	1.1.3	210°56.2'	106.83	данные отсутствуют	данные отсутствуют	данные отсутствуют
3	1.1.3	1.1.4	118°32.5'	80.69	данные отсутствуют	данные отсутствуют	данные отсутствуют
4	1.1.4	1.1.5	213°56.3'	49.2	данные отсутствуют	50:23:0110224:44	адрес отсутствует
5	1.1.5	1.1.6	213°57.3'	16.2	данные отсутствуют	данные отсутствуют	данные отсутствуют
6	1.1.6	1.1.7	296°10.6'	156.28	данные отсутствуют	данные отсутствуют	данные отсутствуют
7	1.1.7	1.1.8	32°30.8'	52.26	данные отсутствуют	данные отсутствуют	данные отсутствуют
8	1.1.8	1.1.1	32°31.0'	128.46	данные отсутствуют	50:23:0110224:242	данные отсутствуют



ДОКУМЕНТ ПОДПИСАН
ЭЛЕКТРОННОЙ ПОДПИСЬЮ

Сертификат: 3094B7974B3CA8E1F07A347CFAD6FA78

Владелец: ФЕДЕРАЛЬНАЯ СЛУЖБА ГОСУДАРСТВЕННОЙ

РЕГИСТРАЦИИ, КАДАСТРА И КАРТОГРАФИИ

Действителен: с 17.05.2022 по 10.08.2023

полное наименование должности

инициалы, фамилия

Выписка из Единого государственного реестра недвижимости об объекте недвижимости

Описание местоположения земельного участка

Земельный участок			
вид объекта недвижимости			
Лист № 1 раздела 3.2	Всего листов раздела 3.2: 1	Всего разделов: 8	Всего листов выписки: 11
22.06.2023г. № КУВИ-001/2023-144155756			
Кадастровый номер:		50:23:0000000:127415	

Сведения о характерных точках границы земельного участка				
Система координат МСК-50, зона 2				
Номер точки	Координаты, м		Описание закрепления на местности	Средняя квадратичная погрешность определения координат характерных точек границ земельного участка, м
	X	Y		
1	2	3	4	5
1	448267.24	2235568.12	-	0.1
2	448230.35	2235631.79	-	0.1
3	448138.72	2235576.87	-	0.1
4	448100.17	2235647.75	-	0.1
5	448059.35	2235620.28	-	0.1
6	448045.91	2235611.23	-	0.1
7	448114.85	2235470.98	-	0.1
8	448158.92	2235499.07	-	0.1
1	448267.24	2235568.12	-	0.1



ДОКУМЕНТ ПОДПИСАН
ЭЛЕКТРОННОЙ ПОДПИСЬЮ

Сертификат: 3094В7974ВЗСА8Е1F07А347CFAD6FA78

Владелец: ФЕДЕРАЛЬНАЯ СЛУЖБА ГОСУДАРСТВЕННОЙ
РЕГИСТРАЦИИ, КАДАСТРА И КАРТОГРАФИИ
Действителен: с 17.05.2022 по 10.08.2023

полное наименование должности

инициалы, фамилия


Выписка из Единого государственного реестра недвижимости об объекте недвижимости
Сведения о частях земельного участка

Земельный участок			
вид объекта недвижимости			
Лист № 1 раздела 4	Всего листов раздела 4: 1	Всего разделов: 8	Всего листов выписки: 11
22.06.2023г. № КУВИ-001/2023-144155756			
Кадастровый номер:		50:23:0000000:127415	

План (чертеж, схема) части земельного участка Учетный номер части: 50:23:0000000:127415/1



Масштаб 1:600 Условные обозначения:

	 ДОКУМЕНТ ПОДПИСАН ЭЛЕКТРОННОЙ ПОДПИСЬЮ Сертификат: 3094B7974B3CA8E1F07A347CFAD6FA78 Владелец: ФЕДЕРАЛЬНАЯ СЛУЖБА ГОСУДАРСТВЕННОЙ РЕГИСТРАЦИИ, КАДАСТРА И КАРТОГРАФИИ Действителен: с 17.05.2022 по 10.08.2023	
полное наименование должности	инициалы, фамилия	

Выписка из Единого государственного реестра недвижимости об объекте недвижимости
Сведения о частях земельного участка

Земельный участок			
вид объекта недвижимости			
Лист № 1 раздела 4.1	Всего листов раздела 4.1: 1	Всего разделов: 8	Всего листов выписки: 11
22.06.2023г. № КУВИ-001/2023-144155756			
Кадастровый номер:		50:23:0000000:127415	

Учетный номер части	Площадь, м2	Содержание ограничения в использовании или ограничения права на объект недвижимости или обременения объекта недвижимости
1	2	3
50:23:0000000:127415/1	268	вид ограничения (обременения): ограничения прав на земельный участок, предусмотренные статьей 56 Земельного кодекса Российской Федерации; Срок действия: не установлен; реквизиты документа-основания: распоряжение "Об утверждении границы охранной зоны газораспределительной сети, расположенной в Раменском муниципальном районе" от 06.10.2011 № 209-РМ выдан: Министерство экологии и природопользования Московской области; Содержание ограничения (обременения): На земельные участки, входящие в охранные зоны газораспределительных сетей, в целях предупреждения их повреждения или нарушения условий их нормальной эксплуатации налагаются ограничения (обременения): а) строить объекты жилищно - гражданского и производственного назначения; б) сносить и реконструировать мосты, коллекторы, автомобильные и железные дороги с расположенными на них газораспределительными сетями без предварительного выноса этих газопроводов по согласованию с эксплуатационными организациями; в) разрушать берегоукрепительные сооружения, водопропускные устройства, земляные и иные сооружения, предохраняющие газораспределительные сети от разрушений; г) перемещать, повреждать, засыпать и уничтожать опознавательные знаки, контрольно - измерительные пункты и другие устройства газораспределительных сетей; д) устраивать свалки и склады, разливать растворы кислот, солей, щелочей и других химически активных веществ; е) огораживать и перегораживать охранные зоны, препятствовать доступу персонала эксплуатационных организаций к газораспределительным сетям, проведению обслуживания и устранению повреждений газораспределительных сетей; ж) разводить огонь и размещать источники огня; з) рыть погребов, копать и обрабатывать почву сельскохозяйственными и мелиоративными орудиями и механизмами на глубину более 0,3 метра; и) открывать калитки и двери газорегуляторных пунктов, станций катодной и дренажной защиты, люки подземных колодцев, включать или отключать электроснабжение средств связи, освещения и систем телемеханики; к) набрасывать, приставлять и привязывать к опорам и надземным газопроводам, ограждениям и зданиям газораспределительных сетей посторонние предметы, лестницы, влезать на них.; Реестровый номер границы: 50.23.2.3

 ДОКУМЕНТ ПОДПИСАН ЭЛЕКТРОННОЙ ПОДПИСЬЮ Сертификат: 3094B7974B3CA8E1F07A347CFAD6FA78 Владелец: ФЕДЕРАЛЬНАЯ СЛУЖБА ГОСУДАРСТВЕННОЙ РЕГИСТРАЦИИ, КАДАСТРА И КАРТОГРАФИИ Действителен: с 17.05.2022 по 10.08.2023	инициалы, фамилия
полное наименование должности	

Выписка из Единого государственного реестра недвижимости об объекте недвижимости
Сведения о частях земельного участка

Земельный участок			
вид объекта недвижимости			
Лист № 1 раздела 4.2	Всего листов раздела 4.2: 1	Всего разделов: 8	Всего листов выписки: 11
22.06.2023г. № КУВИ-001/2023-144155756			
Кадастровый номер:		50:23:0000000:127415	

Сведения о характерных точках границы части (частей) земельного участка				
Учетный номер части: 50:23:0000000:127415/1				
Система координат МСК-50, зона 2				
Номер точки	Координаты, м		Описание закрепления на местности	Средняя квадратичная погрешность определения координат характерных точек границ земельного участка, м
	X	Y		
1	2	3	4	5
1	448067.93	2235566.42	-	-
2	448066.16	2235570.04	-	-
3	448068.84	2235570.91	-	-
4	448125	2235602.09	-	-
5	448126.91	2235598.58	-	-
6	448070.44	2235567.23	-	-
1	448067.93	2235566.42	-	-

	 <p>ДОКУМЕНТ ПОДПИСАН ЭЛЕКТРОННОЙ ПОДПИСЬЮ</p> <p>Сертификат: 3094B7974B3CA8E1F07A347CFAD6FA78 Владелец: ФЕДЕРАЛЬНАЯ СЛУЖБА ГОСУДАРСТВЕННОЙ РЕГИСТРАЦИИ, КАДАСТРА И КАРТОГРАФИИ Действителен: с 17.05.2022 по 10.08.2023</p>	
полное наименование должности	инициалы, фамилия	

Филиал публично-правовой компании "Роскадастр" по Московской области

полное наименование органа регистрации прав

Выписка из Единого государственного реестра недвижимости об объекте недвижимости


Сведения о характеристиках объекта недвижимости

На основании запроса от 22.06.2023, поступившего на рассмотрение 22.06.2023, сообщаем, что согласно записям Единого государственного реестра недвижимости:

Раздел 1 Лист 1

Земельный участок			
вид объекта недвижимости			
Лист № 1 раздела 1	Всего листов раздела 1: 2	Всего разделов: 5	Всего листов выписки: 7
22.06.2023г. № КУВИ-001/2023-144166128			
Кадастровый номер:	50:23:0000000:152120		
Номер кадастрового квартала:	50:23:0000000		
Дата присвоения кадастрового номера:	06.10.2015		

Ранее присвоенный государственный учетный номер:	данные отсутствуют
Местоположение:	Московская область, Раменский район, городское поселение Раменское, д. Дергаево
Площадь:	13000 +/- 80
Кадастровая стоимость, руб.:	16343470
Кадастровые номера расположенных в пределах земельного участка объектов недвижимости:	50:23:0020213:1645
Кадастровые номера объектов недвижимости, из которых образован объект недвижимости:	данные отсутствуют
Кадастровые номера образованных объектов недвижимости:	данные отсутствуют
Категория земель:	Земли населенных пунктов
Виды разрешенного использования:	под строительство Дергаевской основной общеобразовательной школы
Сведения о кадастровом инженере:	данные отсутствуют
Сведения о лесах, водных объектах и об иных природных объектах, расположенных в пределах земельного участка:	данные отсутствуют
Сведения о том, что земельный участок полностью расположен в границах зоны с особыми условиями использования территории, территории объекта культурного наследия, публичного сервитута:	данные отсутствуют
Сведения о том, что земельный участок расположен в границах особой экономической зоны, территории опережающего социально-экономического развития, зоны территориального развития в Российской Федерации, игровой зоны:	данные отсутствуют

полное наименование должности	 ДОКУМЕНТ ПОДПИСАН ЭЛЕКТРОННОЙ ПОДПИСЬЮ Сертификат: 3094B7974B3CA8E1F07A347CFAD6FA78 Владелец: ФЕДЕРАЛЬНАЯ СЛУЖБА ГОСУДАРСТВЕННОЙ РЕГИСТРАЦИИ, КАДАСТРА И КАРТОГРАФИИ Действителен: с 17.05.2022 по 10.08.2023	инициалы, фамилия

Земельный участок			
вид объекта недвижимости			
Лист № 2 раздела 1	Всего листов раздела 1: 2	Всего разделов: 5	Всего листов выписки: 7
22.06.2023г. № КУВИ-001/2023-144166128			
Кадастровый номер:	50:23:0000000:152120		
Сведения о том, что земельный участок расположен в границах особо охраняемой природной территории, охотничьих угодий, лесничеств:	данные отсутствуют		
Сведения о результатах проведения государственного земельного надзора:	данные отсутствуют		
Сведения о расположении земельного участка в границах территории, в отношении которой утвержден проект межевания территории:	данные отсутствуют		
Условный номер земельного участка:	данные отсутствуют		
Сведения о принятии акта и (или) заключении договора, предусматривающих предоставление в соответствии с земельным законодательством исполнительным органом государственным органом власти или органом местного самоуправления, находящегося в государственной или муниципальной собственности земельного участка для строительства наемного дома социального использования или наемного дома коммерческого использования:	данные отсутствуют		
Сведения о том, что земельный участок или земельные участки образованы на основании решения об изъятии земельного участка и (или) расположенного на нем объекта недвижимости для государственных или муниципальных нужд:	данные отсутствуют		
Сведения о том, что земельный участок образован из земель или земельного участка, государственная собственность на которые не разграничена:	данные отсутствуют		
Сведения о наличии земельного спора о местоположении границ земельных участков:	данные отсутствуют		
Статус записи об объекте недвижимости:	Сведения об объекте недвижимости имеют статус "актуальные"		
Особые отметки:	Сведения, необходимые для заполнения раздела: 4 - Сведения о частях земельного участка, отсутствуют.		
Получатель выписки:	Никаноров Андрей Александрович		

	ДОКУМЕНТ ПОДПИСАН ЭЛЕКТРОННОЙ ПОДПИСЬЮ	
Сертификат: 3094B7974B3CA8E1F07A347CFAD6FA78 Владелец: ФЕДЕРАЛЬНАЯ СЛУЖБА ГОСУДАРСТВЕННОЙ РЕГИСТРАЦИИ, КАДАСТРА И КАРТОГРАФИИ Действителен: с 17.05.2022 по 10.08.2023		инициалы, фамилия
полное наименование должности		

Выписка из Единого государственного реестра недвижимости об объекте недвижимости

Сведения о зарегистрированных правах

Земельный участок			
вид объекта недвижимости			
Лист № 1 раздела 2	Всего листов раздела 2: 2	Всего разделов: 5	Всего листов выписки: 7
22.06.2023г. № КУВИ-001/2023-144166128			
Кадастровый номер:		50:23:0000000:152120	
1	Правообладатель (правообладатели):	1.1	Учреждение Муниципальное общеобразовательное учреждение Дергаевская средняя общеобразовательная школа №23, ИНН: 5040099612
	Сведения о возможности предоставления третьим лицам персональных данных физического лица:	1.1.1	данные отсутствуют
2	Вид, номер, дата и время государственной регистрации права:	2.1	Постоянное (бессрочное) пользование 50:23:0000000:152120-50/023/2017-2 23.06.2017 19:26:17
3	Сведения об осуществлении государственной регистрации сделки, права без необходимого в силу закона согласия третьего лица, органа:	3.1	данные отсутствуют
4	Ограничение прав и обременение объекта недвижимости:	не зарегистрировано	
1	Правообладатель (правообладатели):	1.2	Муниципальное образование "Раменский муниципальный район Московской области"
	Сведения о возможности предоставления третьим лицам персональных данных физического лица:	1.2.1	данные отсутствуют
2	Вид, номер, дата и время государственной регистрации права:	2.2	Собственность 50-50/023-50/023/007/2016-1177/1 18.07.2016 10:23:11
3	Сведения об осуществлении государственной регистрации сделки, права без необходимого в силу закона согласия третьего лица, органа:	3.2	данные отсутствуют
4	Ограничение прав и обременение объекта недвижимости:	не зарегистрировано	
5	Договоры участия в долевом строительстве:	не зарегистрировано	
6	Заявленные в судебном порядке права требования:	данные отсутствуют	
7	Сведения о возможности предоставления третьим лицам персональных данных физического лица	данные отсутствуют	
8	Сведения о возражении в отношении зарегистрированного права:	данные отсутствуют	
9	Сведения о наличии решения об изъятии объекта недвижимости для государственных и муниципальных нужд:	данные отсутствуют	



ДОКУМЕНТ ПОДПИСАН
ЭЛЕКТРОННОЙ ПОДПИСЬЮ

Сертификат: 3094B7974B3CA8E1F07A347CFAD6FA78

Владелец: ФЕДЕРАЛЬНАЯ СЛУЖБА ГОСУДАРСТВЕННОЙ

РЕГИСТРАЦИИ, КАДАСТРА И КАРТОГРАФИИ

Действителен: с 17.05.2022 по 10.08.2023

полное наименование должности

инициалы, фамилия

Земельный участок			
вид объекта недвижимости			
Лист № 2 раздела 2	Всего листов раздела 2: 2	Всего разделов: 5	Всего листов выписки: 7
22.06.2023г. № КУВИ-001/2023-144166128			
Кадастровый номер:		50:23:0000000:152120	
10	Сведения о невозможности государственной регистрации без личного участия правообладателя или его законного представителя:	данные отсутствуют	
11	Правопритязания и сведения о наличии поступивших, но не рассмотренных заявлений о проведении государственной регистрации права (перехода, прекращения права), ограничения права или обременения объекта недвижимости, сделки в отношении объекта недвижимости:	отсутствуют	
11	Сведения о невозможности государственной регистрации перехода, прекращения, ограничения права на земельный участок из земель сельскохозяйственного назначения:	данные отсутствуют	



ДОКУМЕНТ ПОДПИСАН
ЭЛЕКТРОННОЙ ПОДПИСЬЮ

Сертификат: 3094В7974ВЗСА8Е1F07А347СFAD6FА78

Владелец: ФЕДЕРАЛЬНАЯ СЛУЖБА ГОСУДАРСТВЕННОЙ
РЕГИСТРАЦИИ, КАДАСТРА И КАРТОГРАФИИ
Действителен: с 17.05.2022 по 10.08.2023

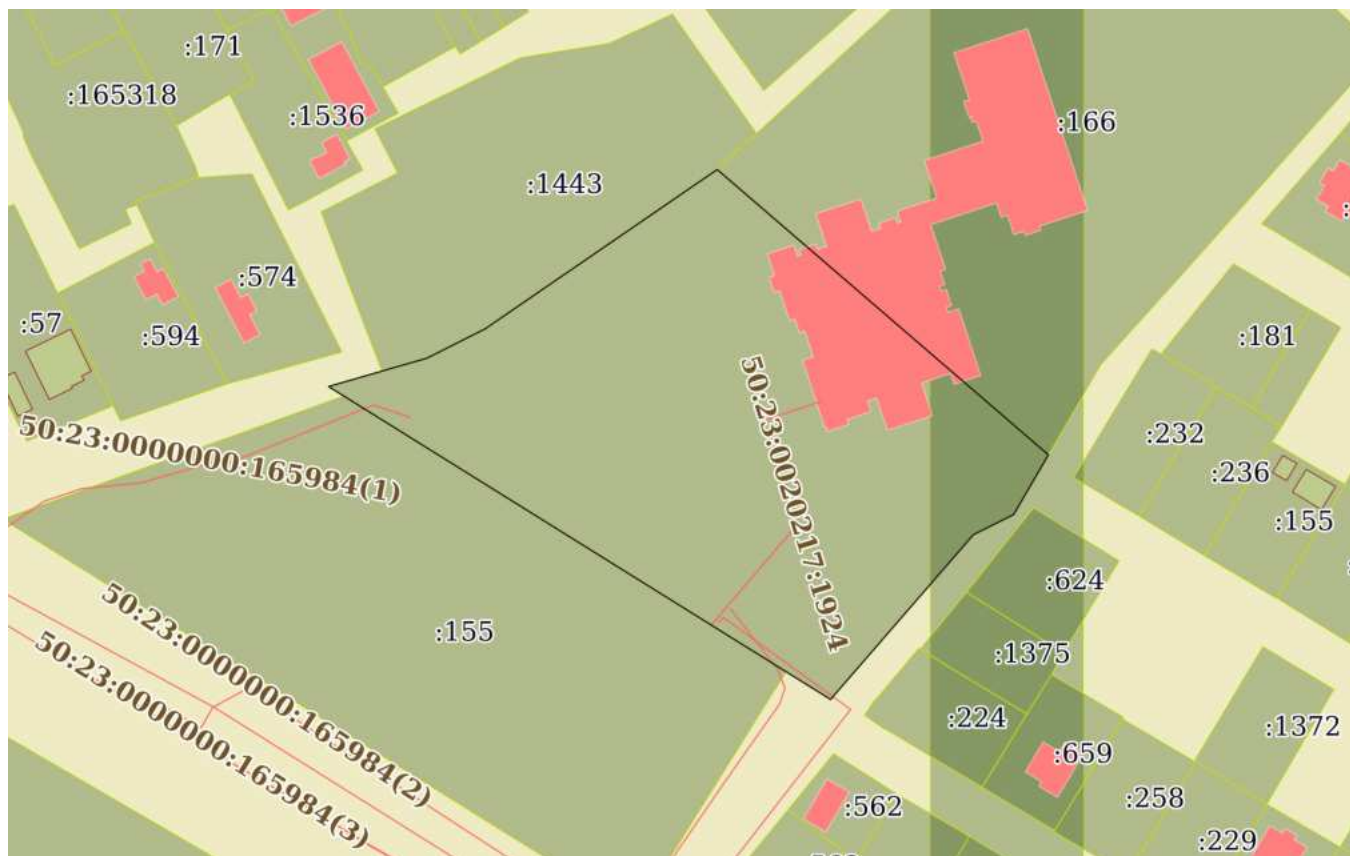
полное наименование должности

инициалы, фамилия


Выписка из Единого государственного реестра недвижимости об объекте недвижимости
 Описание местоположения земельного участка

Земельный участок			
вид объекта недвижимости			
Лист № 1 раздела 3	Всего листов раздела 3: 1	Всего разделов: 5	Всего листов выписки: 7
22.06.2023г. № КУВИ-001/2023-144166128			
Кадастровый номер:		50:23:0000000:152120	

План (чертеж, схема) земельного участка



Масштаб 1:2000 Условные обозначения:

полное наименование должности	 ДОКУМЕНТ ПОДПИСАН ЭЛЕКТРОННОЙ ПОДПИСЬЮ	инициалы, фамилия
	Сертификат: 3094B7974B3CA8E1F07A347CFAD6FA78 Владелец: ФЕДЕРАЛЬНАЯ СЛУЖБА ГОСУДАРСТВЕННОЙ РЕГИСТРАЦИИ, КАДАСТРА И КАРТОГРАФИИ Действителен: с 17.05.2022 по 10.08.2023	

Выписка из Единого государственного реестра недвижимости об объекте недвижимости

Описание местоположения земельного участка

Земельный участок			
вид объекта недвижимости			
Лист № 1 раздела 3.1	Всего листов раздела 3.1: 1	Всего разделов: 5	Всего листов выписки: 7
22.06.2023г. № КУВИ-001/2023-144166128			
Кадастровый номер:		50:23:0000000:152120	

Описание местоположения границ земельного участка							
№ п/п	Номер точки		Дирекционный угол	Горизонтальное проложение, м	Описание закрепления на местности	Кадастровые номера смежных участков	Сведения об адресах правообладателей смежных земельных участков
	начальная	конечная					
1	2	3	4	5	6	7	8
1	1.1.1	1.1.2	73°54.7'	27.5	данные отсутствуют	данные отсутствуют	данные отсутствуют
2	1.1.2	1.1.3	63°12.9'	17.44	данные отсутствуют	50:23:0020217:1443	адрес отсутствует
3	1.1.3	1.1.4	55°31.4'	75.45	данные отсутствуют	50:23:0020217:1443	адрес отсутствует
4	1.1.4	1.1.5	130°45.1'	102.91	данные отсутствуют	50:23:0020217:166	адрес отсутствует
5	1.1.5	1.1.6	130°51.0'	4.01	данные отсутствуют	50:23:0020217:166	адрес отсутствует
6	1.1.6	1.1.7	130°42.2'	10.29	данные отсутствуют	50:23:0020217:166	адрес отсутствует
7	1.1.7	1.1.8	210°13.7'	18.55	данные отсутствуют	данные отсутствуют	данные отсутствуют
8	1.1.8	1.1.9	243°26.1'	12.05	данные отсутствуют	данные отсутствуют	данные отсутствуют
9	1.1.9	1.1.10	220°55.3'	58.46	данные отсутствуют	данные отсутствуют	данные отсутствуют
10	1.1.10	1.1.11	301°55.4'	5.22	данные отсутствуют	данные отсутствуют	данные отсутствуют
11	1.1.11	1.1.12	302°1.3'	4	данные отсутствуют	данные отсутствуют	данные отсутствуют
12	1.1.12	1.1.1	301°56.6'	149.37	данные отсутствуют	данные отсутствуют	данные отсутствуют



ДОКУМЕНТ ПОДПИСАН
ЭЛЕКТРОННОЙ ПОДПИСЬЮ

Сертификат: 3094B7974B3CA8E1F07A347CFAD6FA78

Владелец: ФЕДЕРАЛЬНАЯ СЛУЖБА ГОСУДАРСТВЕННОЙ

РЕГИСТРАЦИИ, КАДАСТРА И КАРТОГРАФИИ

Действителен: с 17.05.2022 по 10.08.2023

полное наименование должности

инициалы, фамилия

Выписка из Единого государственного реестра недвижимости об объекте недвижимости

Описание местоположения земельного участка

Земельный участок			
вид объекта недвижимости			
Лист № 1 раздела 3.2	Всего листов раздела 3.2: 1	Всего разделов: 5	Всего листов выписки: 7
22.06.2023г. № КУВИ-001/2023-144166128			
Кадастровый номер:		50:23:0000000:152120	

Сведения о характерных точках границы земельного участка				
Система координат МСК-50, зона 2				
Номер точки	Координаты, м		Описание закрепления на местности	Средняя квадратичная погрешность определения координат характерных точек границ земельного участка, м
	X	Y		
1	2	3	4	5
1	448768.85	2235492.79	-	0.1
2	448689.82	2235619.54	-	0.1
3	448687.7	2235622.93	-	0.1
4	448684.94	2235627.36	-	0.1
5	448729.11	2235665.65	-	0.1
6	448734.5	2235676.43	-	0.1
7	448750.53	2235685.77	-	0.1
8	448757.24	2235677.97	-	0.1
9	448759.86	2235674.94	-	0.1
10	448827.04	2235596.98	-	0.1
11	448784.33	2235534.78	-	0.1
12	448776.47	2235519.21	-	0.1
1	448768.85	2235492.79	-	0.1



ДОКУМЕНТ ПОДПИСАН
ЭЛЕКТРОННОЙ ПОДПИСЬЮ

Сертификат: 3094В7974ВЗСА8Е1F07А347СFAD6FA78

Владелец: ФЕДЕРАЛЬНАЯ СЛУЖБА ГОСУДАРСТВЕННОЙ
РЕГИСТРАЦИИ, КАДАСТРА И КАРТОГРАФИИ
Действителен: с 17.05.2022 по 10.08.2023

полное наименование должности

инициалы, фамилия

Филиал публично-правовой компании "Роскадастр" по Московской области
полное наименование органа регистрации прав
Выписка из Единого государственного реестра недвижимости об объекте недвижимости

Сведения о характеристиках объекта недвижимости

На основании запроса от 29.01.2023, поступившего на рассмотрение 29.01.2023, сообщаем, что согласно записям Единого государственного реестра недвижимости:

Раздел 1 Лист 1

Здание			
вид объекта недвижимости			
Лист № 1 раздела 1	Всего листов раздела 1: 2	Всего разделов: 4	Всего листов выписки: 12
29.01.2023г. № КУВИ-001/2023-19934339			
Кадастровый номер:	50:23:0020213:1645		
Номер кадастрового квартала:	50:23:0020217		
Дата присвоения кадастрового номера:	29.07.2012		
Ранее присвоенный государственный учетный номер:	Инвентарный номер 46:248:002:000070990:0001; Условный номер 50-50-23/006/2010-434		
Местоположение:	Московская область, Раменский район, дер.Дергаево, ул.Октябрьская, д.73 б		
Площадь:	13156.1		
Назначение:	Нежилое		
Наименование:	Здание-общеобразовательная школа		
Количество этажей, в том числе подземных этажей:	5, в том числе подземных 1		
Материал наружных стен:	Из легкобетонных панелей		
Год ввода в эксплуатацию по завершении строительства:	2009		
Год завершения строительства:	2009		
Кадастровая стоимость, руб.:	187624270.9		
Кадастровые номера иных объектов недвижимости, в пределах которых расположен объект недвижимости:	50:23:0020217:583, 50:23:0020217:166, 50:23:0000000:152120		
Кадастровые номера помещений, машино-мест, расположенных в здании или сооружении:	данные отсутствуют		
Кадастровые номера объектов недвижимости, из которых образован объект недвижимости:	данные отсутствуют		
Кадастровые номера образованных объектов недвижимости:	данные отсутствуют		
Сведения о включении объекта недвижимости в состав предприятия как имущественного комплекса:	данные отсутствуют		
Сведения о включении объекта недвижимости в состав единого недвижимого комплекса:	данные отсутствуют		
Виды разрешенного использования:	данные отсутствуют		



ДОКУМЕНТ ПОДПИСАН
ЭЛЕКТРОННОЙ ПОДПИСЬЮ



Сертификат: 3094B7974B3CA8E1F07A347CFAD6FA78

Владелец: ФЕДЕРАЛЬНАЯ СЛУЖБА ГОСУДАРСТВЕННОЙ
РЕГИСТРАЦИИ, КАДАСТРА И КАРТОГРАФИИ
Действителен: с 17.05.2022 по 10.08.2023

полное наименование должности

инициалы, фамилия

Здание			
вид объекта недвижимости			
Лист № 2 раздела 1	Всего листов раздела 1: 2	Всего разделов: 4	Всего листов выписки: 12
29.01.2023г. № КУВИ-001/2023-19934339			
Кадастровый номер:		50:23:0020213:1645	
Сведения о включении объекта недвижимости в реестр объектов культурного наследия:		данные отсутствуют	
Сведения о кадастровом инженере:		16922, изменением сведений о местоположении и площади здания с кадастровым номером 50:23:0020213:1645, б/н, 2022-10-15	
Статус записи об объекте недвижимости:		Сведения об объекте недвижимости имеют статус "актуальные, ранее учтенные"	
Особые отметки:		Сведения, необходимые для заполнения разделов: 6 - Сведения о частях объекта недвижимости; 7 - Перечень помещений, машино-мест, расположенных в здании, сооружении; 8 - План расположения помещения, машино-места на этаже (плане этажа), отсутствуют.	
Получатель выписки:		Микитин Станислав Владимирович	

полное наименование должности		ДОКУМЕНТ ПОДПИСАН	инициалы, фамилия
		ЭЛЕКТРОННОЙ ПОДПИСЬЮ	
	Сертификат: 3094B7974B3CA8E1F07A347CFAD6FA78		
	Владелец: ФЕДЕРАЛЬНАЯ СЛУЖБА ГОСУДАРСТВЕННОЙ РЕГИСТРАЦИИ, КАДАСТРА И КАРТОГРАФИИ		
	Действителен: с 17.05.2022 по 10.08.2023		

Выписка из Единого государственного реестра недвижимости об объекте недвижимости
Сведения о зарегистрированных правах

Здание			
вид объекта недвижимости			
Лист № 1 раздела 2	Всего листов раздела 2: 2	Всего разделов: 4	Всего листов выписки: 12
29.01.2023г. № КУВИ-001/2023-19934339			
Кадастровый номер:		50:23:0020213:1645	
1	Правообладатель (правообладатели):	1.1	Учреждение Муниципальное общеобразовательное учреждение Дергаевская средняя общеобразовательная школа №23, ИНН: 5040099612
2	Вид, номер, дата и время государственной регистрации права:	2.1	Оперативное управление 50-50-23/172/2010-216 22.10.2010 00:00:00
3	Сведения об осуществлении государственной регистрации сделки, права без необходимого в силу закона согласия третьего лица, органа:	3.1	данные отсутствуют
4	Ограничение прав и обременение объекта недвижимости:	не зарегистрировано	
1	Правообладатель (правообладатели):	1.2	Муниципальное образование "Раменский муниципальный район Московской области"
2	Вид, номер, дата и время государственной регистрации права:	2.2	Собственность 50-50-23/006/2010-434 04.03.2010 00:00:00
3	Сведения об осуществлении государственной регистрации сделки, права без необходимого в силу закона согласия третьего лица, органа:	3.2	данные отсутствуют
4	Ограничение прав и обременение объекта недвижимости:	не зарегистрировано	
5	Договоры участия в долевом строительстве:	не зарегистрировано	
6	Заявленные в судебном порядке права требования:	данные отсутствуют	
7	Сведения о возражении в отношении зарегистрированного права:	данные отсутствуют	
8	Сведения о наличии решения об изъятии объекта недвижимости для государственных и муниципальных нужд:	данные отсутствуют	
9	Сведения о невозможности государственной регистрации без личного участия правообладателя или его законного представителя:	данные отсутствуют	



ДОКУМЕНТ ПОДПИСАН
ЭЛЕКТРОННОЙ ПОДПИСЬЮ

Сертификат: 3094В7974ВЗСА8Е1F07А347СFAD6FА78

Владелец: ФЕДЕРАЛЬНАЯ СЛУЖБА ГОСУДАРСТВЕННОЙ
РЕГИСТРАЦИИ, КАДАСТРА И КАРТОГРАФИИ
Действителен: с 17.05.2022 по 10.08.2023

полное наименование должности

инициалы, фамилия

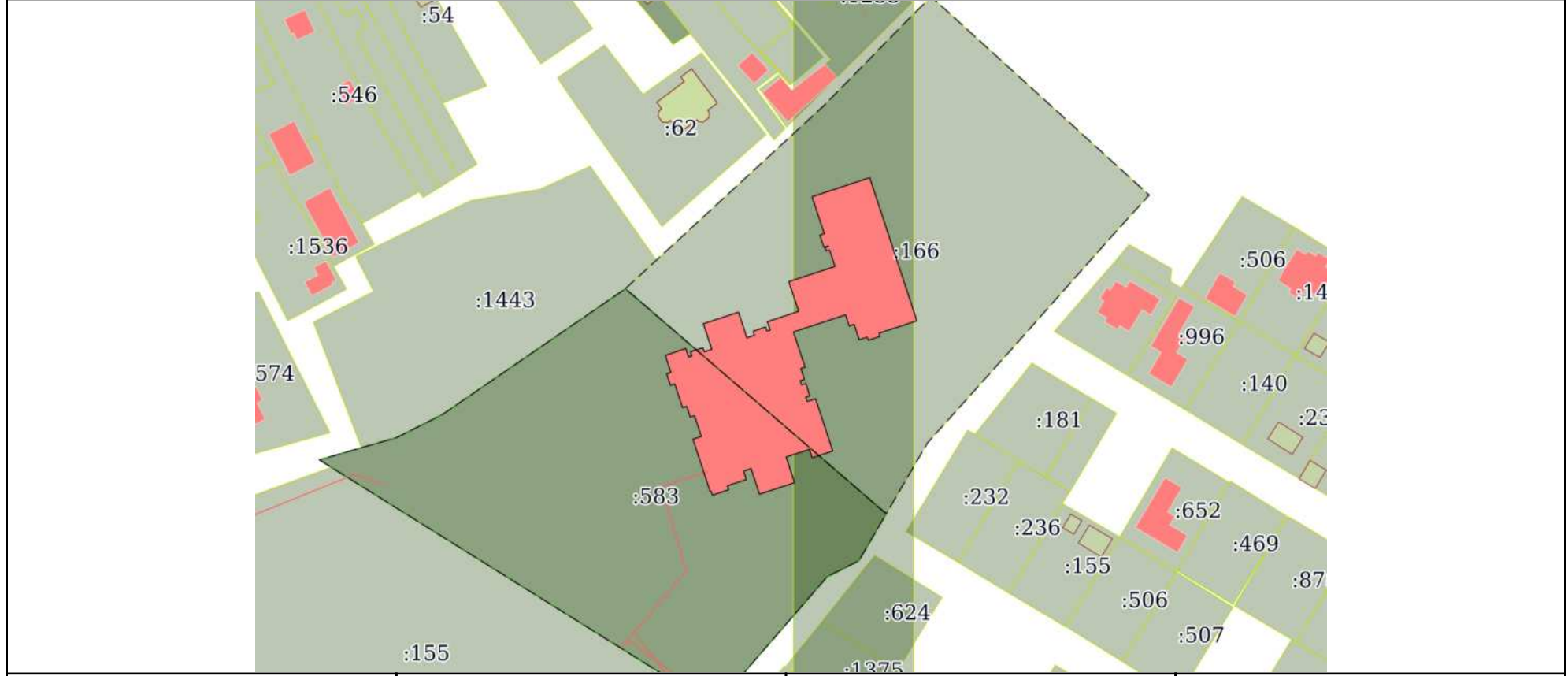
Здание			
вид объекта недвижимости			
Лист № 2 раздела 2	Всего листов раздела 2: 2	Всего разделов: 4	Всего листов выписки: 12
29.01.2023г. № КУВИ-001/2023-19934339			
Кадастровый номер:		50:23:0020213:1645	
10	Правопритязания и сведения о наличии поступивших, но не рассмотренных заявлений о проведении государственной регистрации права (перехода, прекращения права), ограничения права или обременения объекта недвижимости, сделки в отношении объекта недвижимости:	отсутствуют	

полное наименование должности		ДОКУМЕНТ ПОДПИСАН ЭЛЕКТРОННОЙ ПОДПИСЬЮ	инициалы, фамилия
	Сертификат: 3094B7974B3CA8E1F07A347CFAD6FA78 Владелец: ФЕДЕРАЛЬНАЯ СЛУЖБА ГОСУДАРСТВЕННОЙ РЕГИСТРАЦИИ, КАДАСТРА И КАРТОГРАФИИ Действителен: с 17.05.2022 по 10.08.2023		

Выписка из Единого государственного реестра недвижимости об объекте недвижимости
 Описание местоположения объекта недвижимости

Здание			
вид объекта недвижимости			
Лист № 1 раздела 5	Всего листов раздела 5: 1	Всего разделов: 4	Всего листов выписки: 12
29.01.2023г. № КУВИ-001/2023-19934339			
Кадастровый номер:		50:23:0020213:1645	

Схема расположения объекта недвижимости (части объекта недвижимости) на земельном участке(ах)



Масштаб 1:2000 Условные обозначения:

ПОЛНОЕ НАИМЕНОВАНИЕ ДОЛЖНОСТИ	 ДОКУМЕНТ ПОДПИСАН ЭЛЕКТРОННОЙ ПОДПИСЬЮ	инициалы, фамилия
	Сертификат: 3094B7974B3CA8E1F07A347CFAD6FA78 Владелец: ФЕДЕРАЛЬНАЯ СЛУЖБА ГОСУДАРСТВЕННОЙ РЕГИСТРАЦИИ, КАДАСТРА И КАРТОГРАФИИ Действителен: с 17.05.2022 по 10.08.2023	

Выписка из Единого государственного реестра недвижимости об объекте недвижимости
Описание местоположения объекта недвижимости

Здание			
вид объекта недвижимости			
Лист № 1 раздела 5.1	Всего листов раздела 5.1: 7	Всего разделов: 4	Всего листов выписки: 12
29.01.2023г. № КУВИ-001/2023-19934339			
Кадастровый номер:		50:23:0020213:1645	

1. Сведения о координатах характерных точек контура объекта недвижимости						
Система координат МСК-50, зона						
Номер точки	Координаты, м		Радиус, м	Средняя квадратическая погрешность определения координат характерных точек контура, м	Глубина, высота, м	
	X	Y			H1	H2
1	2	3	4	5	6	7
1	448815.14	2235623.49	-	0.1	данные отсутствуют	данные отсутствуют
2	448819.07	2235635.46	-	0.1	данные отсутствуют	данные отсутствуют
3	448813.21	2235637.39	-	0.1	данные отсутствуют	данные отсутствуют
4	448810.36	2235638.32	-	0.1	данные отсутствуют	данные отсутствуют
5	448811.21	2235640.89	-	0.1	данные отсутствуют	данные отсутствуют
6	448812.57	2235640.44	-	0.1	данные отсутствуют	данные отсутствуют
7	448814.02	2235644.71	-	0.1	данные отсутствуют	данные отсутствуют
8	448812.63	2235645.17	-	0.1	данные отсутствуют	данные отсутствуют
9	448812.99	2235646.24	-	0.1	данные отсутствуют	данные отсутствуют
10	448815.84	2235645.3	-	0.1	данные отсутствуют	данные отсутствуют
11	448818.13	2235652.27	-	0.1	данные отсутствуют	данные отсутствуют
12	448819.36	2235655.95	-	0.1	данные отсутствуют	данные отсутствуют

	ДОКУМЕНТ ПОДПИСАН	_____ инициалы, фамилия
	ЭЛЕКТРОННОЙ ПОДПИСЬЮ	
Сертификат: 3094B7974B3CA8E1F07A347CFAD6FA78	Владелец: ФЕДЕРАЛЬНАЯ СЛУЖБА ГОСУДАРСТВЕННОЙ РЕГИСТРАЦИИ, КАДАСТРА И КАРТОГРАФИИ	
Действителен: с 17.05.2022 по 10.08.2023		
_____	_____	
полное наименование должности		

Здание			
вид объекта недвижимости			
Лист № 2 раздела 5.1	Всего листов раздела 5.1: 7	Всего разделов: 4	Всего листов выписки: 12

29.01.2023г. № КУВИ-001/2023-19934339

Кадастровый номер: 50:23:0020213:1645

13	448829.46	2235652.58	-	0.1	данные отсутствуют	данные отсутствуют
14	448831.17	2235657.84	-	0.1	данные отсутствуют	данные отсутствуют
15	448834.6	2235668.31	-	0.1	данные отсутствуют	данные отсутствуют
16	448840.2	2235666.47	-	0.1	данные отсутствуют	данные отсутствуют
17	448839.83	2235665.34	-	0.1	данные отсутствуют	данные отсутствуют
18	448841.07	2235664.92	-	0.1	данные отсутствуют	данные отсутствуют
19	448841.45	2235666.06	-	0.1	данные отсутствуют	данные отсутствуют
20	448841.57	2235666.02	-	0.1	данные отсутствуют	данные отсутствуют
21	448841.09	2235664.56	-	0.1	данные отсутствуют	данные отсутствуют
22	448845.24	2235663.13	-	0.1	данные отсутствуют	данные отсутствуют
23	448845.73	2235664.65	-	0.1	данные отсутствуют	данные отсутствуют
24	448858.31	2235660.51	-	0.1	данные отсутствуют	данные отсутствуют
25	448864.78	2235680.14	-	0.1	данные отсутствуют	данные отсутствуют
26	448816.13	2235696.18	-	0.1	данные отсутствуют	данные отсутствуют
27	448811.9	2235683.3	-	0.1	данные отсутствуют	данные отсутствуют
28	448810.8	2235683.66	-	0.1	данные отсутствуют	данные отсутствуют
29	448809.49	2235679.64	-	0.1	данные отсутствуют	данные отсутствуют



ДОКУМЕНТ ПОДПИСАН
ЭЛЕКТРОННОЙ ПОДПИСЬЮ

Сертификат: 3094B7974B3CA8E1F07A347CFAD6FA78

Владелец: ФЕДЕРАЛЬНАЯ СЛУЖБА ГОСУДАРСТВЕННОЙ

РЕГИСТРАЦИИ, КАДАСТРА И КАРТОГРАФИИ

Действителен: с 17.05.2022 по 10.08.2023

полное наименование должности

инициалы, фамилия

Здание			
вид объекта недвижимости			
Лист № 3 раздела 5.1	Всего листов раздела 5.1: 7	Всего разделов: 4	Всего листов выписки: 12

29.01.2023г. № КУВИ-001/2023-19934339

Кадастровый номер: 50:23:0020213:1645

30	448810.58	2235679.28	-	0.1	данные отсутствуют	данные отсутствуют
31	448809.69	2235676.54	-	0.1	данные отсутствуют	данные отсутствуют
32	448814.91	2235674.82	-	0.1	данные отсутствуют	данные отсутствуют
33	448814.35	2235673.14	-	0.1	данные отсутствуют	данные отсутствуют
34	448818.15	2235671.89	-	0.1	данные отсутствуют	данные отсутствуют
35	448812.33	2235654.18	-	0.1	данные отсутствуют	данные отсутствуют
36	448800.35	2235658.13	-	0.1	данные отсутствуют	данные отсутствуют
37	448799.88	2235656.7	-	0.1	данные отсутствуют	данные отсутствуют
38	448796.21	2235657.91	-	0.1	данные отсутствуют	данные отсутствуют
39	448795.74	2235656.48	-	0.1	данные отсутствуют	данные отсутствуют
40	448794.36	2235656.94	-	0.1	данные отсутствуют	данные отсутствуют
41	448794.84	2235658.39	-	0.1	данные отсутствуют	данные отсутствуют
42	448790.58	2235659.73	-	0.1	данные отсутствуют	данные отсутствуют
43	448790.12	2235658.33	-	0.1	данные отсутствуют	данные отсутствуют
44	448788.68	2235658.8	-	0.1	данные отсутствуют	данные отсутствуют
45	448789.63	2235661.69	-	0.1	данные отсутствуют	данные отсутствуют
46	448771.84	2235667.57	-	0.1	данные отсутствуют	данные отсутствуют



ДОКУМЕНТ ПОДПИСАН
ЭЛЕКТРОННОЙ ПОДПИСЬЮ

Сертификат: 3094B7974B3CA8E1F07A347CFAD6FA78

Владелец: ФЕДЕРАЛЬНАЯ СЛУЖБА ГОСУДАРСТВЕННОЙ

РЕГИСТРАЦИИ, КАДАСТРА И КАРТОГРАФИИ

Действителен: с 17.05.2022 по 10.08.2023

полное наименование должности

инициалы, фамилия

Здание			
вид объекта недвижимости			
Лист № 4 раздела 5.1	Всего листов раздела 5.1: 7	Всего разделов: 4	Всего листов выписки: 12

29.01.2023г. № КУВИ-001/2023-19934339

Кадастровый номер: 50:23:0020213:1645

47	448769.55	2235660.53	-	0.1	данные отсутствуют	данные отсутствуют
48	448772.41	2235659.61	-	0.1	данные отсутствуют	данные отсутствуют
49	448769.84	2235651.7	-	0.1	данные отсутствуют	данные отсутствуют
50	448766.99	2235652.62	-	0.1	данные отсутствуют	данные отсутствуют
51	448761.06	2235654.55	-	0.1	данные отсутствуют	данные отсутствуют
52	448757.18	2235642.6	-	0.1	данные отсутствуют	данные отсутствуют
53	448765.85	2235639.74	-	0.1	данные отсутствуют	данные отсутствуют
54	448765.01	2235637.2	-	0.1	данные отсутствуют	данные отсутствуют
55	448762.16	2235638.14	-	0.1	данные отсутствуют	данные отсутствуют
56	448760.38	2235632.76	-	0.1	данные отсутствуют	данные отсутствуют
57	448760.02	2235631.69	-	0.1	данные отсутствуют	данные отсутствуют
58	448758.68	2235632.13	-	0.1	данные отсутствуют	данные отсутствуют
59	448756.85	2235626.56	-	0.1	данные отсутствуют	данные отсутствуют
60	448758.18	2235626.12	-	0.1	данные отсутствуют	данные отсутствуют
61	448758.08	2235625.82	-	0.1	данные отсутствуют	данные отсутствуют
62	448775.87	2235619.95	-	0.1	данные отсутствуют	данные отсутствуют
63	448776.81	2235622.81	-	0.1	данные отсутствуют	данные отсутствуют



ДОКУМЕНТ ПОДПИСАН
ЭЛЕКТРОННОЙ ПОДПИСЬЮ

Сертификат: 3094B7974B3CA8E1F07A347CFAD6FA78

Владелец: ФЕДЕРАЛЬНАЯ СЛУЖБА ГОСУДАРСТВЕННОЙ
РЕГИСТРАЦИИ, КАДАСТРА И КАРТОГРАФИИ
Действителен: с 17.05.2022 по 10.08.2023

полное наименование должности

инициалы, фамилия

Здание			
вид объекта недвижимости			
Лист № 5 раздела 5.1	Всего листов раздела 5.1: 7	Всего разделов: 4	Всего листов выписки: 12

29.01.2023г. № КУВИ-001/2023-19934339

Кадастровый номер: 50:23:0020213:1645

64	448783.87	2235620.48	-	0.1	данные отсутствуют	данные отсутствуют
65	448783.4	2235619.05	-	0.1	данные отсутствуют	данные отсутствуют
66	448787.04	2235617.84	-	0.1	данные отсутствуют	данные отсутствуют
67	448786.57	2235616.43	-	0.1	данные отсутствуют	данные отсутствуют
68	448794.65	2235613.76	-	0.1	данные отсутствуют	данные отсутствуют
69	448794.17	2235612.31	-	0.1	данные отсутствуют	данные отсутствуют
70	448798.1	2235611.01	-	0.1	данные отсутствуют	данные отсутствуют
71	448798.58	2235612.46	-	0.1	данные отсутствуют	данные отсутствуют
72	448804.37	2235610.55	-	0.1	данные отсутствуют	данные отсутствуют
73	448806.71	2235617.5	-	0.1	данные отсутствуют	данные отсутствуют
74	448803.75	2235618.5	-	0.1	данные отсутствуют	данные отсутствуют
75	448804.13	2235619.61	-	0.1	данные отсутствуют	данные отсутствуют
76	448805.62	2235619.11	-	0.1	данные отсутствуют	данные отсутствуют
77	448806.96	2235623.36	-	0.1	данные отсутствуют	данные отсутствуют
78	448805.57	2235623.83	-	0.1	данные отсутствуют	данные отсутствуют
79	448806.44	2235626.38	-	0.1	данные отсутствуют	данные отсутствуют
80	448809.27	2235625.42	-	0.1	данные отсутствуют	данные отсутствуют



ДОКУМЕНТ ПОДПИСАН
ЭЛЕКТРОННОЙ ПОДПИСЬЮ

Сертификат: 3094B7974B3CA8E1F07A347CFAD6FA78

Владелец: ФЕДЕРАЛЬНАЯ СЛУЖБА ГОСУДАРСТВЕННОЙ

РЕГИСТРАЦИИ, КАДАСТРА И КАРТОГРАФИИ

Действителен: с 17.05.2022 по 10.08.2023

полное наименование должности

инициалы, фамилия

Здание					
вид объекта недвижимости					
Лист № 6 раздела 5.1		Всего листов раздела 5.1: 7		Всего разделов: 4	
Всего листов выписки: 12					
29.01.2023г. № КУВИ-001/2023-19934339					
Кадастровый номер:			50:23:0020213:1645		
1	448815.14	2235623.49	-	0.1	данные отсутствуют
2. Сведения о предельных высоте и глубине конструктивных элементов объекта недвижимости					
Предельная глубина конструктивных элементов объекта недвижимости, м				данные отсутствуют	
Предельная высота конструктивных элементов объекта недвижимости, м				данные отсутствуют	

полное наименование должности	 <p>ДОКУМЕНТ ПОДПИСАН ЭЛЕКТРОННОЙ ПОДПИСЬЮ</p> <p>Сертификат: 3094B7974B3CA8E1F07A347CFAD6FA78 Владелец: ФЕДЕРАЛЬНАЯ СЛУЖБА ГОСУДАРСТВЕННОЙ РЕГИСТРАЦИИ, КАДАСТРА И КАРТОГРАФИИ Действителен: с 17.05.2022 по 10.08.2023</p>	инициалы, фамилия

Здание			
вид объекта недвижимости			
Лист № 7 раздела 5.1	Всего листов раздела 5.1: 7	Всего разделов: 4	Всего листов выписки: 12

29.01.2023г. № КУВИ-001/2023-19934339

Кадастровый номер: 50:23:0020213:1645

3. Сведения о характерных точках пересечения контура объекта недвижимости с контуром (контурами) иных зданий, сооружений, объектов незавершенного строительства

Система координат 50.2

Номера характерных точек контура	Координаты, м		Средняя квадратическая погрешность определения координат характерных точек контура, м	Глубина, высота, м		Кадастровые номера иных объектов недвижимости, с контурами которых пересекается контур данного объекта недвижимости
	X	Y		H1	H2	
1	2	3	4	5	6	7
данные отсутствуют	данные отсутствуют	данные отсутствуют	данные отсутствуют	данные отсутствуют	данные отсутствуют	данные отсутствуют



ДОКУМЕНТ ПОДПИСАН
ЭЛЕКТРОННОЙ ПОДПИСЬЮ

Сертификат: 3094B7974B3CA8E1F07A347CFAD6FA78

Владелец: ФЕДЕРАЛЬНАЯ СЛУЖБА ГОСУДАРСТВЕННОЙ

РЕГИСТРАЦИИ, КАДАСТРА И КАРТОГРАФИИ

Действителен: с 17.05.2022 по 10.08.2023

полное наименование должности

инициалы, фамилия

Филиал публично-правовой компании "Роскадастр" по Московской области

полное наименование органа регистрации прав

Выписка из Единого государственного реестра недвижимости об объекте недвижимости

Сведения о характеристиках объекта недвижимости

На основании запроса от 27.06.2023, поступившего на рассмотрение 27.06.2023, сообщаем, что согласно записям Единого государственного реестра недвижимости:

Раздел 1 Лист 1

Сооружение			
вид объекта недвижимости			

Лист № 1 раздела 1	Всего листов раздела 1: 6	Всего разделов: 4	Всего листов выписки: 949
--------------------	---------------------------	-------------------	---------------------------

27.06.2023г. № КУВИ-001/2023-147612886	
Кадастровый номер:	50:23:0000000:130188
Номер кадастрового квартала:	50:00:0000000
Дата присвоения кадастрового номера:	25.04.2014

Ранее присвоенный государственный учетный номер:	Инвентарный номер 233:110-11722/Г; Условный номер 50-50-99/106/2011-361		
Местоположение:	Московская область, г.Раменское		
Площадь:	данные отсутствуют		
Основная характеристика (для сооружения):	тип	значение	единица измерения
	протяженность	173507	в метрах
Назначение:	нежилое, не определено		
Наименование:	Газораспределительная сеть г.Раменское		
Количество этажей, в том числе подземных этажей:	данные отсутствуют		
Год ввода в эксплуатацию по завершении строительства:	данные отсутствуют		
Год завершения строительства:	данные отсутствуют		
Кадастровая стоимость, руб.:	398667844.49		

полное наименование должности	 ДОКУМЕНТ ПОДПИСАН ЭЛЕКТРОННОЙ ПОДПИСЬЮ Сертификат: 3094B7974B3CA8E1F07A347CFAD6FA78 Владелец: ФЕДЕРАЛЬНАЯ СЛУЖБА ГОСУДАРСТВЕННОЙ РЕГИСТРАЦИИ, КАДАСТРА И КАРТОГРАФИИ Действителен: с 17.05.2022 по 10.08.2023	инициалы, фамилия

Сооружение			
вид объекта недвижимости			
Лист № 2 раздела 1	Всего листов раздела 1: 6	Всего разделов: 4	Всего листов выписки: 949
27.06.2023г. № КУВИ-001/2023-147612886			
Кадастровый номер:		50:23:0000000:130188	
Кадастровые номера иных объектов недвижимости, в пределах которых расположен объект недвижимости:	<p>50:23:0000000:117878, 50:23:0000000:120670, 50:23:0000000:120950, 50:23:0000000:121089, 50:23:0000000:127727, 50:23:0000000:154554, 50:23:0000000:154555, 50:23:0000000:157490, 50:23:0000000:157861, 50:23:0000000:159053, 50:23:0000000:159327, 50:23:0000000:159393, 50:23:0000000:159397, 50:23:0000000:159398, 50:23:0000000:159404, 50:23:0000000:159406, 50:23:0000000:159607, 50:23:0000000:159617, 50:23:0000000:159627, 50:23:0000000:159628, 50:23:0000000:162450, 50:23:0000000:162489, 50:23:0000000:163036, 50:23:0000000:163121, 50:23:0000000:163733, 50:23:0000000:163863, 50:23:0000000:164412, 50:23:0000000:165943, 50:23:0000000:166085, 50:23:0000000:166289, 50:23:0000000:166563, 50:23:0000000:166604, 50:23:0030213:352, 50:23:0030213:1286, 50:23:0030213:1287, 50:23:0030214:776, 50:23:0030214:779, 50:23:0030222:60, 50:23:0030222:87, 50:23:0110102:7, 50:23:0110105:3, 50:23:0110105:12, 50:23:0110106:22, 50:23:0110106:29, 50:23:0110107:23, 50:23:0110108:8, 50:23:0110108:9, 50:23:0110108:27, 50:23:0110108:29, 50:23:0110108:30, 50:23:0110108:65, 50:23:0110109:8, 50:23:0110109:15, 50:23:0110109:26, 50:23:0110109:40, 50:23:0110110:48, 50:23:0110111:65, 50:23:0110111:66, 50:23:0110112:65, 50:23:0110112:69, 50:23:0110112:99, 50:23:0110113:4, 50:23:0110113:15, 50:23:0110113:37, 50:23:0110113:43, 50:23:0110114:3, 50:23:0110114:11, 50:23:0110114:57, 50:23:0110114:163, 50:23:0110114:165, 50:23:0110116:2, 50:23:0110116:66, 50:23:0110116:70, 50:23:0110116:83, 50:23:0110116:84, 50:23:0110116:86, 50:23:0110116:87, 50:23:0110116:165, 50:23:0110116:166, 50:23:0110116:167, 50:23:0110116:170, 50:23:0110116:175, 50:23:0110116:489, 50:23:0110118:16, 50:23:0110118:128, 50:23:0110118:131, 50:23:0110118:140, 50:23:0110118:144, 50:23:0110119:6, 50:23:0110119:20</p>		
	<p>50:23:0110119:27, 50:23:0110119:28, 50:23:0110119:43, 50:23:0110119:56, 50:23:0110119:57, 50:23:0110119:59, 50:23:0110119:63, 50:23:0110119:68, 50:23:0110120:9, 50:23:0110120:49, 50:23:0110120:60, 50:23:0110120:61, 50:23:0110120:74, 50:23:0110120:79, 50:23:0110121:5, 50:23:0110121:17, 50:23:0110121:101, 50:23:0110122:11, 50:23:0110123:16, 50:23:0110125:1, 50:23:0110125:4, 50:23:0110125:5, 50:23:0110125:6, 50:23:0110125:8, 50:23:0110125:14, 50:23:0110125:21, 50:23:0110125:23, 50:23:0110125:62, 50:23:0110126:38, 50:23:0110127:417, 50:23:0110128:2, 50:23:0110128:8, 50:23:0110128:9, 50:23:0110130:17, 50:23:0110130:46, 50:23:0110131:37, 50:23:0110131:48, 50:23:0110134:27, 50:23:0110134:34, 50:23:0110134:35, 50:23:0110134:120, 50:23:0110134:121, 50:23:0110135:2, 50:23:0110135:8, 50:23:0110135:13, 50:23:0110135:15, 50:23:0110135:16, 50:23:0110135:17, 50:23:0110135:18, 50:23:0110135:20, 50:23:0110135:33, 50:23:0110135:114, 50:23:0110136:1, 50:23:0110136:6, 50:23:0110136:50, 50:23:0110136:51, 50:23:0110136:130, 50:23:0110137:25, 50:23:0110137:26, 50:23:0110138:13, 50:23:0110138:15, 50:23:0110138:29, 50:23:0110138:38, 50:23:0110138:136, 50:23:0110140:15, 50:23:0110140:19, 50:23:0110140:29, 50:23:0110140:39, 50:23:0110141:3, 50:23:0110141:6, 50:23:0110142:12, 50:23:0110142:13, 50:23:0110142:49, 50:23:0110142:163, 50:23:0110142:180, 50:23:0110142:181, 50:23:0110143:5, 50:23:0110144:8, 50:23:0110144:13, 50:23:0110144:342, 50:23:0110145:11, 50:23:0110145:18, 50:23:0110145:28, 50:23:0110145:38, 50:23:0110145:39, 50:23:0110145:42, 50:23:0110146:83, 50:23:0110146:95, 50:23:0110146:106, 50:23:0110146:293</p>		



ДОКУМЕНТ ПОДПИСАН
ЭЛЕКТРОННОЙ ПОДПИСЬЮ

Сертификат: 3094B7974B3A8E1F07A347CFAD6FA78

Владелец: ФЕДЕРАЛЬНАЯ СЛУЖБА ГОСУДАРСТВЕННОЙ
РЕГИСТРАЦИИ, КАДАСТРА И КАРТОГРАФИИ
Действителен: с 17.05.2022 по 10.08.2023

ПОЛНОЕ НАИМЕНОВАНИЕ ДОЛЖНОСТИ

инициалы, фамилия

Сооружение			
вид объекта недвижимости			
Лист № 3 раздела 1	Всего листов раздела 1: 6	Всего разделов: 4	Всего листов выписки: 949
27.06.2023г. № КУВИ-001/2023-147612886			
Кадастровый номер:		50:23:0000000:130188	
		50:23:0110146:5364, 50:23:0110147:9, 50:23:0110147:35, 50:23:0110147:52, 50:23:0110148:5, 50:23:0110153:2, 50:23:0110153:6, 50:23:0110153:24, 50:23:0110153:33, 50:23:0110201:16, 50:23:0110201:20, 50:23:0110202:16, 50:23:0110202:17, 50:23:0110202:165, 50:23:0110202:172, 50:23:0110202:174, 50:23:0110202:186, 50:23:0110203:37, 50:23:0110204:14, 50:23:0110204:16, 50:23:0110204:49, 50:23:0110204:1249, 50:23:0110206:86, 50:23:0110207:5, 50:23:0110208:55, 50:23:0110208:56, 50:23:0110209:34, 50:23:0110209:40, 50:23:0110210:32, 50:23:0110210:67, 50:23:0110210:208, 50:23:0110213:160, 50:23:0110219:3, 50:23:0110219:11, 50:23:0110219:26, 50:23:0110219:27, 50:23:0110219:33, 50:23:0110219:34, 50:23:0110220:14, 50:23:0110220:15, 50:23:0110220:19, 50:23:0110220:28, 50:23:0110220:52, 50:23:0110220:53, 50:23:0110220:76, 50:23:0110220:107, 50:23:0110220:125, 50:23:0110220:133, 50:23:0110220:138, 50:23:0110220:140, 50:23:0110220:143, 50:23:0110220:148, 50:23:0110220:149, 50:23:0110220:150, 50:23:0110220:151, 50:23:0110220:155, 50:23:0110220:156, 50:23:0110220:159, 50:23:0110220:337, 50:23:0110220:338, 50:23:0110220:345, 50:23:0110220:354, 50:23:0110220:355, 50:23:0110220:390, 50:23:0110220:397, 50:23:0110220:399, 50:23:0110220:405, 50:23:0110220:406, 50:23:0110220:732, 50:23:0110220:736, 50:23:0110220:741, 50:23:0110223:3, 50:23:0110228:131, 50:23:0110228:136, 50:23:0110228:187, 50:23:0110228:204, 50:23:0110228:223, 50:23:0110228:247, 50:23:0110301:3, 50:23:0110301:36, 50:23:0110301:272, 50:23:0110303:7, 50:23:0110303:24, 50:23:0110303:25, 50:23:0110303:39, 50:23:0110303:40, 50:23:0110303:42, 50:23:0110303:43, 50:23:0110304:10, 50:23:0110304:24	
		50:23:0110304:38, 50:23:0110304:81, 50:23:0110304:109, 50:23:0110304:141, 50:23:0110304:142, 50:23:0110304:145, 50:23:0110304:329, 50:23:0110304:355, 50:23:0110304:362, 50:23:0110304:596, 50:23:0110304:1542, 50:23:0110304:1545, 50:23:0110304:1862, 50:23:0110304:1866, 50:23:0110304:1869, 50:23:0110307:5, 50:23:0110307:79, 50:23:0110308:3, 50:23:0110308:19, 50:23:0110309:6, 50:23:0110309:62, 50:23:0110309:66, 50:23:0110309:67, 50:23:0110309:95, 50:23:0110311:38, 50:23:0110312:11, 50:23:0110312:12, 50:23:0110312:14, 50:23:0110312:25, 50:23:0110312:31, 50:23:0110312:33, 50:23:0110312:34, 50:23:0110312:79, 50:23:0110312:80, 50:23:0110314:15, 50:23:0110314:28, 50:23:0110314:40, 50:23:0110314:42, 50:23:0110315:63, 50:23:0110315:64, 50:23:0110315:96, 50:23:0110315:205, 50:23:0110315:207, 50:23:0110316:13, 50:23:0110317:5, 50:23:0110317:9, 50:23:0110318:11, 50:23:0110319:18, 50:23:0110320:1, 50:23:0110320:10, 50:23:0110320:40, 50:23:0110320:46, 50:23:0110320:58, 50:23:0110320:61, 50:23:0110320:62, 50:23:0110320:66, 50:23:0110321:13, 50:23:0110321:50, 50:23:0110321:55, 50:23:0110321:451, 50:23:0110321:453, 50:23:0110322:1, 50:23:0110322:7, 50:23:0110322:21, 50:23:0110322:58, 50:23:0110322:69, 50:23:0110322:151, 50:23:0110322:152, 50:23:0110323:15, 50:23:0110323:16, 50:23:0110323:19, 50:23:0110323:27, 50:23:0110324:1, 50:23:0110324:2, 50:23:0110324:3, 50:23:0110324:4, 50:23:0110324:21, 50:23:0110324:78, 50:23:0110325:4, 50:23:0110326:15, 50:23:0110326:16, 50:23:0110327:2, 50:23:0110327:6, 50:23:0110327:9, 50:23:0110327:32, 50:23:0110327:33, 50:23:0110327:40, 50:23:0110327:46, 50:23:0110327:51, 50:23:0110327:81	



ДОКУМЕНТ ПОДПИСАН
ЭЛЕКТРОННОЙ ПОДПИСЬЮ

Сертификат: 3094B7974B3A8E1F07A347CFAD6FA78

Владелец: ФЕДЕРАЛЬНАЯ СЛУЖБА ГОСУДАРСТВЕННОЙ
РЕГИСТРАЦИИ, КАДАСТРА И КАРТОГРАФИИ
Действителен: с 17.05.2022 по 10.08.2023

ПОЛНОЕ НАИМЕНОВАНИЕ ДОЛЖНОСТИ

инициалы, фамилия

Сооружение			
вид объекта недвижимости			
Лист № 4 раздела 1	Всего листов раздела 1: 6	Всего разделов: 4	Всего листов выписки: 949
27.06.2023г. № КУВИ-001/2023-147612886			
Кадастровый номер:		50:23:0000000:130188	
		50:23:0110328:2, 50:23:0110328:4, 50:23:0110328:12, 50:23:0110328:13, 50:23:0110328:78, 50:23:0110328:79, 50:23:0110328:80, 50:23:0110328:81, 50:23:0110328:82, 50:23:0110328:83, 50:23:0110328:88, 50:23:0110328:122, 50:23:0110329:2, 50:23:0110329:3, 50:23:0110329:29, 50:23:0110330:17, 50:23:0110330:22, 50:23:0110330:23, 50:23:0110330:30, 50:23:0110330:44, 50:23:0110330:79, 50:23:0110330:105, 50:23:0110330:107, 50:23:0110330:131, 50:23:0110330:1560, 50:23:0110331:3, 50:23:0110331:4, 50:23:0110331:6, 50:23:0110331:10, 50:23:0110331:29, 50:23:0110332:25, 50:23:0110333:60, 50:23:0110333:73, 50:23:0110334:19, 50:23:0110334:34, 50:23:0110334:45, 50:23:0110334:48, 50:23:0110334:102, 50:23:0110335:10, 50:23:0110335:62, 50:23:0110335:67, 50:23:0110335:68, 50:23:0110335:69, 50:23:0110335:71, 50:23:0110335:236, 50:23:0110336:5, 50:23:0110336:42, 50:23:0110336:50, 50:23:0110336:80, 50:23:0110337:7, 50:23:0110337:33, 50:23:0110337:43, 50:23:0110337:53, 50:23:0110337:54, 50:23:0110337:60, 50:23:0110337:70, 50:23:0110337:185, 50:23:0110337:502, 50:23:0110337:503, 50:23:0110338:7, 50:23:0110338:10, 50:23:0110338:38, 50:23:0110338:42, 50:23:0110338:49, 50:23:0110338:56, 50:23:0110338:58, 50:23:0110338:64, 50:23:0110338:201, 50:23:0110339:3, 50:23:0110339:42, 50:23:0110340:25, 50:23:0110340:40, 50:23:0110340:70, 50:23:0110346:35, 50:23:0110346:36, 50:23:0110346:51, 50:23:0110349:24, 50:23:0110349:30, 50:23:0110349:50, 50:23:0110349:62, 50:23:0110349:65, 50:23:0110350:17, 50:23:0110350:18, 50:23:0110350:37, 50:23:0110350:79, 50:23:0110350:94, 50:23:0110350:95, 50:23:0110352:42, 50:23:0110353:7, 50:23:0110353:106	
		50:23:0110353:109, 50:23:0110401:1, 50:23:0110401:7, 50:23:0110401:13, 50:23:0110401:349, 50:23:0110402:3, 50:23:0110402:4, 50:23:0110402:18, 50:23:0110402:23, 50:23:0110402:418, 50:23:0110403:5, 50:23:0110403:88, 50:23:0110404:10, 50:23:0110404:19, 50:23:0110406:7, 50:23:0110406:14, 50:23:0110406:88, 50:23:0110409:3, 50:23:0110409:12, 50:23:0110409:27, 50:23:0110411:17, 50:23:0110412:398, 50:23:0110413:29, 50:23:0110413:46, 50:23:0110413:131, 50:23:0110413:132, 50:23:0110415:3, 50:23:0110417:24, 50:23:0110417:34, 50:23:0110417:35, 50:23:0110417:56, 50:23:0110417:233, 50:23:0110417:237, 50:23:0110417:549, 50:23:0110417:552, 50:23:0110418:47, 50:23:0110419:8, 50:23:0110419:22, 50:23:0110419:33, 50:23:0110420:13, 50:23:0110420:376, 50:23:0110422:13, 50:23:0110422:21, 50:23:0110422:22, 50:23:0110422:49, 50:23:0110422:61, 50:23:0110422:140, 50:23:0110422:143, 50:23:0110422:144, 50:23:0110422:161, 50:23:0110422:784, 50:23:0110423:4, 50:23:0110426:7, 50:23:0110426:20, 50:23:0110426:43, 50:23:0110426:58, 50:23:0110426:176, 50:23:0110427:12, 50:23:0110427:46, 50:23:0110428:14, 50:23:0110428:17, 50:23:0110428:19, 50:23:0110428:21, 50:23:0110428:55, 50:23:0110428:56, 50:23:0110428:61, 50:23:0110428:63, 50:23:0110428:73, 50:23:0110428:74, 50:23:0110428:188, 50:23:0110429:183, 50:23:0110430:156, 50:23:0110431:42, 50:23:0110432:3, 50:23:0110432:82, 50:23:0110434:2, 50:23:0110434:18, 50:23:0110434:112, 50:23:0110434:114, 50:23:0110434:433, 50:23:0110435:19, 50:23:0110436:29, 50:23:0110438:1, 50:23:0110438:3, 50:23:0110438:122, 50:23:0110438:125, 50:23:0110439:34, 50:23:0110439:35, 50:23:0110439:72, 50:23:0110440:22	



ДОКУМЕНТ ПОДПИСАН
ЭЛЕКТРОННОЙ ПОДПИСЬЮ

Сертификат: 3094B7974B3A8E1F07A347CFAD6FA78

Владелец: ФЕДЕРАЛЬНАЯ СЛУЖБА ГОСУДАРСТВЕННОЙ
РЕГИСТРАЦИИ, КАДАСТРА И КАРТОГРАФИИ
Действителен: с 17.05.2022 по 10.08.2023

ПОЛНОЕ НАИМЕНОВАНИЕ ДОЛЖНОСТИ

инициалы, фамилия

Сооружение			
вид объекта недвижимости			
Лист № 5 раздела 1	Всего листов раздела 1: 6	Всего разделов: 4	Всего листов выписки: 949
27.06.2023г. № КУВИ-001/2023-147612886			
Кадастровый номер:		50:23:0000000:130188	
	50:23:0110440:33, 50:23:0110440:42, 50:23:0110440:45, 50:23:0110440:135, 50:23:0110440:144, 50:23:0110442:183, 50:23:0110443:16, 50:23:0110443:17, 50:23:0110443:84, 50:23:0110443:87, 50:23:0110443:518, 50:23:0110444:2, 50:23:0110444:72, 50:23:0110446:10, 50:23:0110446:32, 50:23:0110446:34, 50:23:0110446:50, 50:23:0110452:43, 50:23:0110457:22, 50:23:0110457:348, 50:23:0110458:27, 50:23:0110458:35, 50:23:0110458:44, 50:23:0110458:96, 50:23:0110458:180, 50:23:0110458:257, 50:23:0110458:263, 50:23:0110458:627, 50:23:0110458:628, 50:23:0110459:34, 50:23:0110459:39, 50:23:0110459:84, 50:23:0110459:87, 50:23:0110459:95, 50:23:0110459:98, 50:23:0110459:100, 50:23:0110459:101, 50:23:0110459:107, 50:23:0110459:109, 50:23:0110459:306, 50:23:0110459:307, 50:23:0110461:34, 50:23:0110463:15, 50:23:0110463:43, 50:23:0110463:52, 50:23:0110463:142, 50:23:0110464:45, 50:23:0110465:27, 50:23:0110465:32, 50:23:0110466:4, 50:23:0110466:37, 50:23:0110467:2, 50:23:0110467:7, 50:23:0110468:16, 50:23:0110468:43, 50:23:0110468:45, 50:23:0110468:159, 50:23:0110468:160, 50:23:0110468:160, 50:23:0110468:477, 50:23:0110468:481, 50:23:0110469:22, 50:23:0110469:36, 50:23:0110469:44, 50:23:0110469:51, 50:23:0110469:90, 50:23:0110469:99, 50:23:0110469:102, 50:23:0110470:43, 50:23:0110470:50, 50:23:0110470:186, 50:23:0110470:194, 50:23:0110471:56, 50:23:0110471:59, 50:23:0110471:72, 50:23:0110471:107, 50:23:0110471:108, 50:23:0110471:109, 50:23:0110471:153, 50:23:0110471:162, 50:23:0110471:165, 50:23:0110471:175, 50:23:0110471:176, 50:23:0110471:180, 50:23:0110471:185, 50:23:0110471:465, 50:23:0110471:466, 50:23:0110471:492, 50:23:0110471:815, 50:23:0110471:818, 50:23:0110472:5		
	50:23:0110472:391, 50:23:0110473:22, 50:23:0110473:24, 50:23:0110473:60, 50:23:0110475:11, 50:23:0110476:21, 50:23:0110476:36, 50:23:0110479:15, 50:23:0110479:19, 50:23:0110482:3, 50:23:0110465:385		
Кадастровые номера помещений, машино-мест, расположенных в здании или сооружении:	данные отсутствуют		
Кадастровые номера объектов недвижимости, из которых образован объект недвижимости:	данные отсутствуют		
Кадастровые номера образованных объектов недвижимости:	данные отсутствуют		
Сведения о включении объекта недвижимости в состав предприятия как имущественного комплекса:	данные отсутствуют		
Сведения о включении объекта недвижимости в состав единого недвижимого комплекса:	данные отсутствуют		
Виды разрешенного использования:	данные отсутствуют		
Сведения о включении объекта недвижимости в реестр объектов культурного наследия:	данные отсутствуют		



ДОКУМЕНТ ПОДПИСАН
ЭЛЕКТРОННОЙ ПОДПИСЬЮ

Сертификат: 3094B7974B3CA8E1F07A347CFAD6FA78

Владелец: ФЕДЕРАЛЬНАЯ СЛУЖБА ГОСУДАРСТВЕННОЙ

РЕГИСТРАЦИИ, КАДАСТРА И КАРТОГРАФИИ

Действителен: с 17.05.2022 по 10.08.2023

полное наименование должности

инициалы, фамилия

Сооружение			
вид объекта недвижимости			
Лист № 6 раздела 1	Всего листов раздела 1: 6	Всего разделов: 4	Всего листов выписки: 949
27.06.2023г. № КУВИ-001/2023-147612886			
Кадастровый номер:		50:23:0000000:130188	
Сведения о кадастровом инженеру:		39834, определением (уточнением) местоположения сооружения с кадастровым номером 50:23:0000000:130188, 299/12-2019, 2019-10-23	
Статус записи об объекте недвижимости:		Сведения об объекте недвижимости имеют статус "актуальные, ранее учтенные"	
Особые отметки:		Сведения, необходимые для заполнения разделов: 6 - Сведения о частях объекта недвижимости; 7 - Перечень помещений, машино-мест, расположенных в здании, сооружении; 8 - План расположения помещения, машино-места на этаже (плане этажа), отсутствуют.	
Получатель выписки:		Лотарёв Юрий Иванович, действующий(ая) на основании документа "" АДМИНИСТРАЦИЯ РАМЕНСКОГО ГОРОДСКОГО ОКРУГА МОСКОВСКОЙ ОБЛАСТИ	

полное наименование должности		ДОКУМЕНТ ПОДПИСАН	инициалы, фамилия
		ЭЛЕКТРОННОЙ ПОДПИСЬЮ	
	Сертификат: 3094B7974B3CA8E1F07A347CFAD6FA78		
	Владелец: ФЕДЕРАЛЬНАЯ СЛУЖБА ГОСУДАРСТВЕННОЙ		
	РЕГИСТРАЦИИ, КАДАСТРА И КАРТОГРАФИИ		
	Действителен: с 17.05.2022 по 10.08.2023		

Выписка из Единого государственного реестра недвижимости об объекте недвижимости

Сведения о зарегистрированных правах

Сооружение			
вид объекта недвижимости			
Лист № 1 раздела 2	Всего листов раздела 2: 1	Всего разделов: 4	Всего листов выписки: 949
27.06.2023г. № КУВИ-001/2023-147612886			
Кадастровый номер:		50:23:0000000:130188	
1	Правообладатель (правообладатели):	1.1	Акционерное общество "Мособлгаз", ИНН: 5032292612, ОГРН: 1175024034734
	Сведения о возможности предоставления третьим лицам персональных данных физического лица:	1.1.1	данные отсутствуют
2	Вид, номер, дата и время государственной регистрации права:	2.1	Собственность 50:23:0000000:130188-50/023/2018-3 19.06.2018 17:41:10
3	Сведения об осуществлении государственной регистрации сделки, права без необходимого в силу закона согласия третьего лица, органа:	3.1	данные отсутствуют
4	Ограничение прав и обременение объекта недвижимости:	не зарегистрировано	
5	Договоры участия в долевом строительстве:	не зарегистрировано	
6	Заявленные в судебном порядке права требования:	данные отсутствуют	
7	Сведения о возможности предоставления третьим лицам персональных данных физического лица	данные отсутствуют	
8	Сведения о возражении в отношении зарегистрированного права:	данные отсутствуют	
9	Сведения о наличии решения об изъятии объекта недвижимости для государственных и муниципальных нужд:	данные отсутствуют	
10	Сведения о невозможности государственной регистрации без личного участия правообладателя или его законного представителя:	данные отсутствуют	
11	Правопритязания и сведения о наличии поступивших, но не рассмотренных заявлений о проведении государственной регистрации права (перехода, прекращения права), ограничения права или обременения объекта недвижимости, сделки в отношении объекта недвижимости:	отсутствуют	



ДОКУМЕНТ ПОДПИСАН
ЭЛЕКТРОННОЙ ПОДПИСЬЮ

Сертификат: 3094В7974ВЗСА8Е1F07А347СFAD6FA78

Владелец: ФЕДЕРАЛЬНАЯ СЛУЖБА ГОСУДАРСТВЕННОЙ

РЕГИСТРАЦИИ, КАДАСТРА И КАРТОГРАФИИ

Действителен: с 17.05.2022 по 10.08.2023

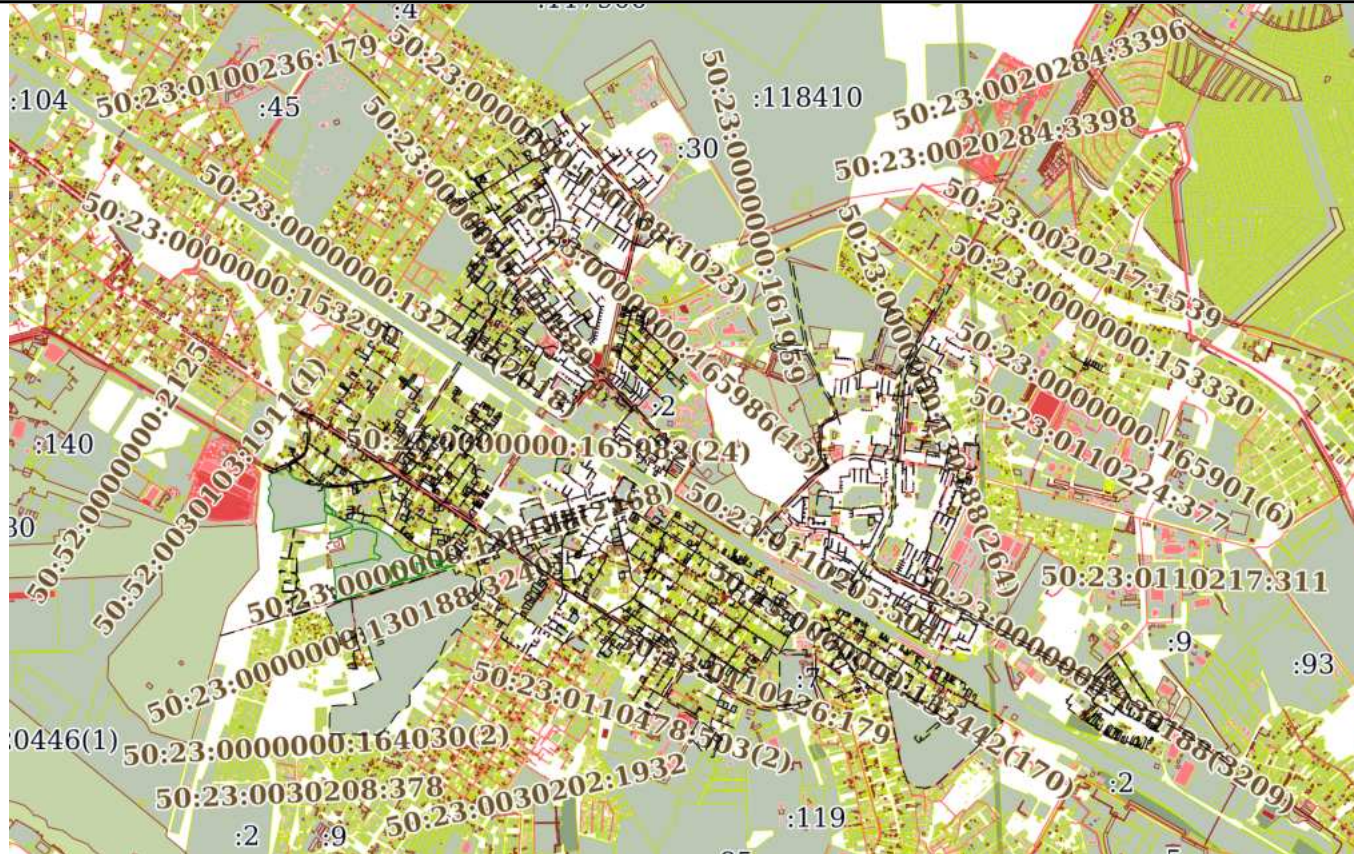
полное наименование должности

инициалы, фамилия


Выписка из Единого государственного реестра недвижимости об объекте недвижимости
 Описание местоположения объекта недвижимости

Сооружение			
вид объекта недвижимости			
Лист № 1 раздела 5	Всего листов раздела 5: 1	Всего разделов: 4	Всего листов выписки: 949
27.06.2023г. № КУВИ-001/2023-147612886			
Кадастровый номер:		50:23:0000000:130188	

Схема расположения объекта недвижимости (части объекта недвижимости) на земельном участке(ах)



Масштаб 1:50000	Условные обозначения:	
-----------------	-----------------------	--



ДОКУМЕНТ ПОДПИСАН
 ЭЛЕКТРОННОЙ ПОДПИСЬЮ

Сертификат: 3094B7974B3CA8E1F07A347CFAD6FA78
 Владелец: ФЕДЕРАЛЬНАЯ СЛУЖБА ГОСУДАРСТВЕННОЙ
 РЕГИСТРАЦИИ, КАДАСТРА И КАРТОГРАФИИ
 Действителен: с 17.05.2022 по 10.08.2023

полное наименование должности		инициалы, фамилия
-------------------------------	--	-------------------

Выписка из Единого государственного реестра недвижимости об объекте недвижимости
Описание местоположения объекта недвижимости

Сооружение			
вид объекта недвижимости			
Лист № 1 раздела 5.1	Всего листов раздела 5.1: 941	Всего разделов: 4	Всего листов выписки: 949
27.06.2023г. № КУВИ-001/2023-147612886			
Кадастровый номер:		50:23:0000000:130188	

1. Сведения о координатах характерных точек контура объекта недвижимости						
Система координат МСК-50, зона 1						
Номер точки	Координаты, м		Радиус, м	Средняя квадратическая погрешность определения координат характерных точек контура, м	Глубина, высота, м	
	X	Y			H1	H2
1	2	3	4	5	6	7
1	451755.14	1421152.66	-	0.1	данные отсутствуют	данные отсутствуют
2	451754.1	1421154.59	-	0.1	данные отсутствуют	данные отсутствуют
1	451805.65	1423424.49	-	0.1	данные отсутствуют	данные отсутствуют
2	451807.81	1423423.54	-	0.1	данные отсутствуют	данные отсутствуют
1	452447.6	1421268.16	-	0.1	данные отсутствуют	данные отсутствуют
2	452446.63	1421269.3	-	0.1	данные отсутствуют	данные отсутствуют
1	452200.83	1421633.04	-	0.1	данные отсутствуют	данные отсутствуют
2	452203.32	1421630.09	-	0.1	данные отсутствуют	данные отсутствуют
1	449921.89	1425557.55	-	0.1	данные отсутствуют	данные отсутствуют
2	449919.58	1425554.65	-	0.1	данные отсутствуют	данные отсутствуют
3	449917.72	1425552.33	-	0.1	данные отсутствуют	данные отсутствуют
1	449943.12	1425539.92	-	0.1	данные отсутствуют	данные отсутствуют



ДОКУМЕНТ ПОДПИСАН
ЭЛЕКТРОННОЙ ПОДПИСЬЮ

Сертификат: 3094B7974B3CA8E1F07A347CFAD6FA78
Владелец: ФЕДЕРАЛЬНАЯ СЛУЖБА ГОСУДАРСТВЕННОЙ
РЕГИСТРАЦИИ, КАДАСТРА И КАРТОГРАФИИ
Действителен: с 17.05.2022 по 10.08.2023

полное наименование должности		инициалы, фамилия
-------------------------------	--	-------------------

Сооружение			
вид объекта недвижимости			
Лист № 2 раздела 5.1	Всего листов раздела 5.1: 941	Всего разделов: 4	Всего листов выписки: 949

27.06.2023г. № КУВИ-001/2023-147612886

Кадастровый номер: 50:23:0000000:130188

2	449940.5	1425536.07	-	0.1	данные отсутствуют	данные отсутствуют
1	449975.31	1425518.23	-	0.1	данные отсутствуют	данные отсутствуют
2	449972.82	1425514.7	-	0.1	данные отсутствуют	данные отсутствуют
1	449982.89	1425504.44	-	0.1	данные отсутствуют	данные отсутствуют
2	449984.36	1425506.54	-	0.1	данные отсутствуют	данные отсутствуют
1	449999.96	1425500.96	-	0.1	данные отсутствуют	данные отсутствуют
2	449997.39	1425497.39	-	0.1	данные отсутствуют	данные отсутствуют
1	450005.09	1425492.79	-	0.1	данные отсутствуют	данные отсутствуют
2	450003.62	1425490.94	-	0.1	данные отсутствуют	данные отсутствуют
3	450002.85	1425489.97	-	0.1	данные отсутствуют	данные отсутствуют
1	450023.77	1425481.57	-	0.1	данные отсутствуют	данные отсутствуют
2	450025.06	1425483.36	-	0.1	данные отсутствуют	данные отсутствуют
1	450029.41	1425477.7	-	0.1	данные отсутствуют	данные отсутствуют
2	450025.98	1425471.93	-	0.1	данные отсутствуют	данные отсутствуют
1	450056.55	1425450.97	-	0.1	данные отсутствуют	данные отсутствуют
2	450060.27	1425456.93	-	0.1	данные отсутствуют	данные отсутствуют
1	450070.47	1425450.1	-	0.1	данные отсутствуют	данные отсутствуют



ДОКУМЕНТ ПОДПИСАН
ЭЛЕКТРОННОЙ ПОДПИСЬЮ

Сертификат: 3094B7974B3CA8E1F07A347CFAD6FA78

Владелец: ФЕДЕРАЛЬНАЯ СЛУЖБА ГОСУДАРСТВЕННОЙ
РЕГИСТРАЦИИ, КАДАСТРА И КАРТОГРАФИИ
Действителен: с 17.05.2022 по 10.08.2023

полное наименование должности

инициалы, фамилия

Сооружение			
вид объекта недвижимости			
Лист № 3 раздела 5.1	Всего листов раздела 5.1: 941	Всего разделов: 4	Всего листов выписки: 949

27.06.2023г. № КУВИ-001/2023-147612886

Кадастровый номер: 50:23:0000000:130188

2	450071.98	1425452.1	-	0.1	данные отсутствуют	данные отсутствуют
1	450088.24	1425438.07	-	0.1	данные отсутствуют	данные отсутствуют
2	450084.14	1425432.26	-	0.1	данные отсутствуют	данные отсутствуют
1	450099.63	1425434.02	-	0.1	данные отсутствуют	данные отсутствуют
2	450097.75	1425431.48	-	0.1	данные отсутствуют	данные отсутствуют
1	450096.37	1425424.22	-	0.1	данные отсутствуют	данные отсутствуют
2	450099.84	1425430.03	-	0.1	данные отсутствуют	данные отсутствуют
1	450139.43	1425407.18	-	0.1	данные отсутствуют	данные отсутствуют
2	450137.96	1425404.6	-	0.1	данные отсутствуют	данные отсутствуют
1	450154.78	1425396.97	-	0.1	данные отсутствуют	данные отсутствуют
2	450153.19	1425394.55	-	0.1	данные отсутствуют	данные отсутствуют
1	450166.19	1425389.26	-	0.1	данные отсутствуют	данные отсутствуют
2	450164.42	1425386.9	-	0.1	данные отсутствуют	данные отсутствуют
1	450168.5	1425377.61	-	0.1	данные отсутствуют	данные отсутствуют
2	450171.52	1425382.28	-	0.1	данные отсутствуют	данные отсутствуют
1	450193.11	1425368.35	-	0.1	данные отсутствуют	данные отсутствуют
2	450194.69	1425370.85	-	0.1	данные отсутствуют	данные отсутствуют



ДОКУМЕНТ ПОДПИСАН
ЭЛЕКТРОННОЙ ПОДПИСЬЮ

Сертификат: 3094B7974B3CA8E1F07A347CFAD6FA78

Владелец: ФЕДЕРАЛЬНАЯ СЛУЖБА ГОСУДАРСТВЕННОЙ

РЕГИСТРАЦИИ, КАДАСТРА И КАРТОГРАФИИ

Действителен: с 17.05.2022 по 10.08.2023

полное наименование должности

инициалы, фамилия

Сооружение			
вид объекта недвижимости			

Лист № 4 раздела 5.1	Всего листов раздела 5.1: 941	Всего разделов: 4	Всего листов выписки: 949
----------------------	-------------------------------	-------------------	---------------------------

27.06.2023г. № КУВИ-001/2023-147612886

Кадастровый номер: 50:23:0000000:130188

1	450192.91	1425362.68	-	0.1	данные отсутствуют	данные отсутствуют
2	450195.49	1425366.9	-	0.1	данные отсутствуют	данные отсутствуют
1	449955.58	1425412.02	-	0.1	данные отсутствуют	данные отсутствуют
2	449953.31	1425407.99	-	0.1	данные отсутствуют	данные отсутствуют
1	449939.74	1425420.97	-	0.1	данные отсутствуют	данные отсутствуют
2	449938.9	1425419.43	-	0.1	данные отсутствуют	данные отсутствуют
3	449938.47	1425418.66	-	0.1	данные отсутствуют	данные отсутствуют
4	449953.31	1425407.99	-	0.1	данные отсутствуют	данные отсутствуют
5	449961.78	1425401.89	-	0.1	данные отсутствуют	данные отсутствуют
6	449973.14	1425394.52	-	0.1	данные отсутствуют	данные отсутствуют
7	449995.54	1425382	-	0.1	данные отсутствуют	данные отсутствуют
8	450009.43	1425374.65	-	0.1	данные отсутствуют	данные отсутствуют
9	450011.16	1425373.75	-	0.1	данные отсутствуют	данные отсутствуют
10	450013.77	1425372.34	-	0.1	данные отсутствуют	данные отсутствуют
11	450021.76	1425368.07	-	0.1	данные отсутствуют	данные отсутствуют
12	450035.73	1425359.99	-	0.1	данные отсутствуют	данные отсутствуют
13	450048.13	1425351.99	-	0.1	данные отсутствуют	данные отсутствуют



ДОКУМЕНТ ПОДПИСАН
ЭЛЕКТРОННОЙ ПОДПИСЬЮ

Сертификат: 3094B7974B3CA8E1F07A347CFAD6FA78

Владелец: ФЕДЕРАЛЬНАЯ СЛУЖБА ГОСУДАРСТВЕННОЙ
РЕГИСТРАЦИИ, КАДАСТРА И КАРТОГРАФИИ
Действителен: с 17.05.2022 по 10.08.2023

полное наименование должности

инициалы, фамилия

Сооружение			
вид объекта недвижимости			
Лист № 5 раздела 5.1	Всего листов раздела 5.1: 941	Всего разделов: 4	Всего листов выписки: 949

27.06.2023г. № КУВИ-001/2023-147612886

Кадастровый номер: 50:23:0000000:130188

14	450055.62	1425346.89	-	0.1	данные отсутствуют	данные отсутствуют
15	450066.21	1425339.54	-	0.1	данные отсутствуют	данные отсутствуют
16	450076.39	1425332.45	-	0.1	данные отсутствуют	данные отсутствуют
17	450082.2	1425328.41	-	0.1	данные отсутствуют	данные отсутствуют
18	450092.66	1425320.84	-	0.1	данные отсутствуют	данные отсутствуют
19	450102.38	1425313.01	-	0.1	данные отсутствуют	данные отсутствуют
20	450112.86	1425305.35	-	0.1	данные отсутствуют	данные отсутствуют
21	450128.16	1425293.43	-	0.1	данные отсутствуют	данные отсутствуют
22	450139.84	1425283.88	-	0.1	данные отсутствуют	данные отсутствуют
23	450146	1425279.15	-	0.1	данные отсутствуют	данные отсутствуют
24	450154.14	1425272.85	-	0.1	данные отсутствуют	данные отсутствуют
25	450159.06	1425268.75	-	0.1	данные отсутствуют	данные отсутствуют
26	450169.05	1425260.79	-	0.1	данные отсутствуют	данные отсутствуют
27	450174.08	1425256.78	-	0.1	данные отсутствуют	данные отсутствуют
1	450143.29	1425288.58	-	0.1	данные отсутствуют	данные отсутствуют
2	450139.84	1425283.88	-	0.1	данные отсутствуют	данные отсутствуют
1	450104.38	1425316.13	-	0.1	данные отсутствуют	данные отсутствуют



ДОКУМЕНТ ПОДПИСАН
ЭЛЕКТРОННОЙ ПОДПИСЬЮ

Сертификат: 3094B7974B3CA8E1F07A347CFAD6FA78

Владелец: ФЕДЕРАЛЬНАЯ СЛУЖБА ГОСУДАРСТВЕННОЙ

РЕГИСТРАЦИИ, КАДАСТРА И КАРТОГРАФИИ

Действителен: с 17.05.2022 по 10.08.2023

полное наименование должности

инициалы, фамилия

Сооружение			
вид объекта недвижимости			
Лист № 6 раздела 5.1	Всего листов раздела 5.1: 941	Всего разделов: 4	Всего листов выписки: 949

27.06.2023г. № КУВИ-001/2023-147612886

Кадастровый номер: 50:23:0000000:130188

2	450102.2	1425313.13	-	0.1	данные отсутствуют	данные отсутствуют
1	450078.59	1425335.93	-	0.1	данные отсутствуют	данные отсутствуют
2	450076.24	1425332.56	-	0.1	данные отсутствуют	данные отсутствуют
1	450009.43	1425374.65	-	0.1	данные отсутствуют	данные отсутствуют
2	450011.46	1425378	-	0.1	данные отсутствуют	данные отсутствуют
1	450023.21	1425370.74	-	0.1	данные отсутствуют	данные отсутствуют
2	450021.76	1425368.07	-	0.1	данные отсутствуют	данные отсутствуют
1	449891.2	1425572.15	-	0.1	данные отсутствуют	данные отсутствуют
2	449895.14	1425569.21	-	0.1	данные отсутствуют	данные отсутствуют
3	449907.86	1425559.7	-	0.1	данные отсутствуют	данные отсутствуют
4	449922.24	1425548.95	-	0.1	данные отсутствуют	данные отсутствуют
5	449935.88	1425539.08	-	0.1	данные отсутствуют	данные отсутствуют
6	449940.5	1425536.07	-	0.1	данные отсутствуют	данные отсутствуют
7	449949.97	1425529.73	-	0.1	данные отсутствуют	данные отсутствуют
8	449959.39	1425523.82	-	0.1	данные отсутствуют	данные отсутствуют
9	449966.58	1425518.89	-	0.1	данные отсутствуют	данные отсутствуют
10	449972.62	1425514.83	-	0.1	данные отсутствуют	данные отсутствуют



ДОКУМЕНТ ПОДПИСАН
ЭЛЕКТРОННОЙ ПОДПИСЬЮ

Сертификат: 3094B7974B3CA8E1F07A347CFAD6FA78

Владелец: ФЕДЕРАЛЬНАЯ СЛУЖБА ГОСУДАРСТВЕННОЙ

РЕГИСТРАЦИИ, КАДАСТРА И КАРТОГРАФИИ

Действителен: с 17.05.2022 по 10.08.2023

полное наименование должности

инициалы, фамилия

Сооружение			
вид объекта недвижимости			
Лист № 7 раздела 5.1	Всего листов раздела 5.1: 941	Всего разделов: 4	Всего листов выписки: 949

27.06.2023г. № КУВИ-001/2023-147612886

Кадастровый номер: 50:23:0000000:130188

11	449984.45	1425506.49	-	0.1	данные отсутствуют	данные отсутствуют
12	449992.29	1425501.05	-	0.1	данные отсутствуют	данные отсутствуют
13	449997.28	1425497.46	-	0.1	данные отсутствуют	данные отсутствуют
14	449999.14	1425496.13	-	0.1	данные отсутствуют	данные отсутствуют
15	450000.27	1425495.49	-	0.1	данные отсутствуют	данные отсутствуют
16	450005.09	1425492.79	-	0.1	данные отсутствуют	данные отсутствуют
17	450009.89	1425490.06	-	0.1	данные отсутствуют	данные отсутствуют
18	450016.45	1425486.23	-	0.1	данные отсутствуют	данные отсутствуют
19	450023.77	1425481.57	-	0.1	данные отсутствуют	данные отсутствуют
20	450029.41	1425477.7	-	0.1	данные отсутствуют	данные отсутствуют
21	450037.23	1425472.51	-	0.1	данные отсутствуют	данные отсутствуют
22	450048.79	1425464.63	-	0.1	данные отсутствуют	данные отсутствуют
23	450060.27	1425456.93	-	0.1	данные отсутствуют	данные отсутствуют
24	450070.47	1425450.1	-	0.1	данные отсутствуют	данные отсутствуют
25	450088.24	1425438.07	-	0.1	данные отсутствуют	данные отсутствуют
26	450097.75	1425431.48	-	0.1	данные отсутствуют	данные отсутствуют
27	450099.84	1425430.03	-	0.1	данные отсутствуют	данные отсутствуют



ДОКУМЕНТ ПОДПИСАН
ЭЛЕКТРОННОЙ ПОДПИСЬЮ

Сертификат: 3094B7974B3CA8E1F07A347CFAD6FA78

Владелец: ФЕДЕРАЛЬНАЯ СЛУЖБА ГОСУДАРСТВЕННОЙ

РЕГИСТРАЦИИ, КАДАСТРА И КАРТОГРАФИИ

Действителен: с 17.05.2022 по 10.08.2023

полное наименование должности

инициалы, фамилия

Сооружение			
вид объекта недвижимости			
Лист № 8 раздела 5.1	Всего листов раздела 5.1: 941	Всего разделов: 4	Всего листов выписки: 949

27.06.2023г. № КУВИ-001/2023-147612886

Кадастровый номер: 50:23:0000000:130188

28	450115.27	1425419.89	-	0.1	данные отсутствуют	данные отсутствуют
29	450127.57	1425411.6	-	0.1	данные отсутствуют	данные отсутствуют
30	450137.96	1425404.6	-	0.1	данные отсутствуют	данные отсутствуют
31	450153.19	1425394.55	-	0.1	данные отсутствуют	данные отсутствуют
32	450164.42	1425386.9	-	0.1	данные отсутствуют	данные отсутствуют
33	450171.52	1425382.28	-	0.1	данные отсутствуют	данные отсутствуют
34	450180.76	1425376.17	-	0.1	данные отсутствуют	данные отсутствуют
35	450189.09	1425370.73	-	0.1	данные отсутствуют	данные отсутствуют
36	450193.11	1425368.35	-	0.1	данные отсутствуют	данные отсутствуют
37	450195.49	1425366.9	-	0.1	данные отсутствуют	данные отсутствуют
38	450206.47	1425359.87	-	0.1	данные отсутствуют	данные отсутствуют
39	450215.84	1425353.74	-	0.1	данные отсутствуют	данные отсутствуют
40	450225.54	1425347.64	-	0.1	данные отсутствуют	данные отсутствуют
41	450232.64	1425343.14	-	0.1	данные отсутствуют	данные отсутствуют
42	450238.76	1425339.66	-	0.1	данные отсутствуют	данные отсутствуют
43	450242.25	1425337.66	-	0.1	данные отсутствуют	данные отсутствуют
44	450238.61	1425333.09	-	0.1	данные отсутствуют	данные отсутствуют



ДОКУМЕНТ ПОДПИСАН
ЭЛЕКТРОННОЙ ПОДПИСЬЮ

Сертификат: 3094B7974B3CA8E1F07A347CFAD6FA78

Владелец: ФЕДЕРАЛЬНАЯ СЛУЖБА ГОСУДАРСТВЕННОЙ
РЕГИСТРАЦИИ, КАДАСТРА И КАРТОГРАФИИ
Действителен: с 17.05.2022 по 10.08.2023

полное наименование должности

инициалы, фамилия

Сооружение			
вид объекта недвижимости			

Лист № 9 раздела 5.1	Всего листов раздела 5.1: 941	Всего разделов: 4	Всего листов выписки: 949
----------------------	-------------------------------	-------------------	---------------------------

27.06.2023г. № КУВИ-001/2023-147612886

Кадастровый номер: 50:23:0000000:130188

45	450232.36	1425325.28	-	0.1	данные отсутствуют	данные отсутствуют
46	450224.83	1425315.27	-	0.1	данные отсутствуют	данные отсутствуют
47	450217.51	1425305.12	-	0.1	данные отсутствуют	данные отсутствуют
48	450210.47	1425295.67	-	0.1	данные отсутствуют	данные отсутствуют
49	450202.58	1425286.16	-	0.1	данные отсутствуют	данные отсутствуют
50	450194.52	1425276.86	-	0.1	данные отсутствуют	данные отсутствуют
51	450186.01	1425267.07	-	0.1	данные отсутствуют	данные отсутствуют
52	450181.81	1425263.21	-	0.1	данные отсутствуют	данные отсутствуют
53	450175.58	1425257.95	-	0.1	данные отсутствуют	данные отсутствуют
54	450171.05	1425254.44	-	0.1	данные отсутствуют	данные отсутствуют
55	450164.56	1425249.75	-	0.1	данные отсутствуют	данные отсутствуют
56	450152.7	1425240.06	-	0.1	данные отсутствуют	данные отсутствуют
57	450137.84	1425226.03	-	0.1	данные отсутствуют	данные отсутствуют
58	450124.08	1425213.1	-	0.1	данные отсутствуют	данные отсутствуют
59	450112.4	1425201.67	-	0.1	данные отсутствуют	данные отсутствуют
60	450099	1425189.04	-	0.1	данные отсутствуют	данные отсутствуют
61	450091.92	1425182.14	-	0.1	данные отсутствуют	данные отсутствуют



ДОКУМЕНТ ПОДПИСАН
ЭЛЕКТРОННОЙ ПОДПИСЬЮ

Сертификат: 3094B7974B3CA8E1F07A347CFAD6FA78

Владелец: ФЕДЕРАЛЬНАЯ СЛУЖБА ГОСУДАРСТВЕННОЙ
РЕГИСТРАЦИИ, КАДАСТРА И КАРТОГРАФИИ
Действителен: с 17.05.2022 по 10.08.2023

полное наименование должности

инициалы, фамилия

Сооружение			
вид объекта недвижимости			
Лист № 10 раздела 5.1	Всего листов раздела 5.1: 941	Всего разделов: 4	Всего листов выписки: 949

27.06.2023г. № КУВИ-001/2023-147612886

Кадастровый номер: 50:23:0000000:130188

62	450088.79	1425179.08	-	0.1	данные отсутствуют	данные отсутствуют
63	450087.17	1425181.06	-	0.1	данные отсутствуют	данные отсутствуют
64	450083.27	1425185.81	-	0.1	данные отсутствуют	данные отсутствуют
65	450077.39	1425192.83	-	0.1	данные отсутствуют	данные отсутствуют
66	450068.91	1425202.05	-	0.1	данные отсутствуют	данные отсутствуют
67	450061.37	1425210.02	-	0.1	данные отсутствуют	данные отсутствуют
68	450053.84	1425218	-	0.1	данные отсутствуют	данные отсутствуют
69	450048.19	1425223.98	-	0.1	данные отсутствуют	данные отсутствуют
70	450043.55	1425229.35	-	0.1	данные отсутствуют	данные отсутствуют
71	450038.36	1425234.98	-	0.1	данные отсутствуют	данные отсутствуют
72	450036.35	1425237.15	-	0.1	данные отсутствуют	данные отсутствуют
73	450034.51	1425235.91	-	0.1	данные отсутствуют	данные отсутствуют
74	450029.72	1425232.69	-	0.1	данные отсутствуют	данные отсутствуют
75	450025.01	1425229.75	-	0.1	данные отсутствуют	данные отсутствуют
76	450017.72	1425225.28	-	0.1	данные отсутствуют	данные отсутствуют
77	450011.64	1425221.57	-	0.1	данные отсутствуют	данные отсутствуют
78	449998.69	1425213.53	-	0.1	данные отсутствуют	данные отсутствуют



ДОКУМЕНТ ПОДПИСАН
ЭЛЕКТРОННОЙ ПОДПИСЬЮ

Сертификат: 3094B7974B3CA8E1F07A347CFAD6FA78

Владелец: ФЕДЕРАЛЬНАЯ СЛУЖБА ГОСУДАРСТВЕННОЙ
РЕГИСТРАЦИИ, КАДАСТРА И КАРТОГРАФИИ
Действителен: с 17.05.2022 по 10.08.2023

полное наименование должности

инициалы, фамилия

Сооружение			
вид объекта недвижимости			

Лист № 11 раздела 5.1	Всего листов раздела 5.1: 941	Всего разделов: 4	Всего листов выписки: 949
-----------------------	-------------------------------	-------------------	---------------------------

27.06.2023г. № КУВИ-001/2023-147612886

Кадастровый номер: 50:23:0000000:130188

79	449985.75	1425205.48	-	0.1	данные отсутствуют	данные отсутствуют
80	449980.99	1425202.71	-	0.1	данные отсутствуют	данные отсутствуют
81	449980.83	1425202.6	-	0.1	данные отсутствуют	данные отсутствуют
82	449975.07	1425199.41	-	0.1	данные отсутствуют	данные отсутствуют
83	449966.18	1425194.25	-	0.1	данные отсутствуют	данные отсутствуют
84	449957.51	1425189.05	-	0.1	данные отсутствуют	данные отсутствуют
85	449952.05	1425185.84	-	0.1	данные отсутствуют	данные отсутствуют
86	449943.89	1425181.52	-	0.1	данные отсутствуют	данные отсутствуют
87	449937.23	1425177.46	-	0.1	данные отсутствуют	данные отсутствуют
88	449930.56	1425173.4	-	0.1	данные отсутствуют	данные отсутствуют
89	449923.9	1425169.33	-	0.1	данные отсутствуют	данные отсутствуют
90	449917.23	1425165.27	-	0.1	данные отсутствуют	данные отсутствуют
91	449915.52	1425164.23	-	0.1	данные отсутствуют	данные отсутствуют
92	449914.02	1425166.6	-	0.1	данные отсутствуют	данные отсутствуют
93	449912.93	1425168.31	-	0.1	данные отсутствуют	данные отсутствуют
94	449909.39	1425173.91	-	0.1	данные отсутствуют	данные отсутствуют
95	449904.34	1425180.74	-	0.1	данные отсутствуют	данные отсутствуют



ДОКУМЕНТ ПОДПИСАН
ЭЛЕКТРОННОЙ ПОДПИСЬЮ

Сертификат: 3094B7974B3CA8E1F07A347CFAD6FA78

Владелец: ФЕДЕРАЛЬНАЯ СЛУЖБА ГОСУДАРСТВЕННОЙ
РЕГИСТРАЦИИ, КАДАСТРА И КАРТОГРАФИИ
Действителен: с 17.05.2022 по 10.08.2023

полное наименование должности

инициалы, фамилия

Сооружение			
вид объекта недвижимости			
Лист № 12 раздела 5.1	Всего листов раздела 5.1: 941	Всего разделов: 4	Всего листов выписки: 949

27.06.2023г. № КУВИ-001/2023-147612886

Кадастровый номер: 50:23:0000000:130188

96	449895.47	1425193.03	-	0.1	данные отсутствуют	данные отсутствуют
97	449890.67	1425200.32	-	0.1	данные отсутствуют	данные отсутствуют
98	449885.09	1425209.84	-	0.1	данные отсутствуют	данные отсутствуют
99	449880.64	1425218.12	-	0.1	данные отсутствуют	данные отсутствуют
100	449876.39	1425226.42	-	0.1	данные отсутствуют	данные отсутствуют
101	449871.6	1425235.3	-	0.1	данные отсутствуют	данные отсутствуют
102	449863.95	1425248.81	-	0.1	данные отсутствуют	данные отсутствуют
103	449856.16	1425261.86	-	0.1	данные отсутствуют	данные отсутствуют
104	449848.15	1425274.63	-	0.1	данные отсутствуют	данные отсутствуют
105	449839.7	1425288.31	-	0.1	данные отсутствуют	данные отсутствуют
106	449832.18	1425301.07	-	0.1	данные отсутствуют	данные отсутствуют
107	449829.47	1425305.85	-	0.1	данные отсутствуют	данные отсутствуют
108	449827.56	1425309.19	-	0.1	данные отсутствуют	данные отсутствуют
1	449876.1	1425326.25	-	0.1	данные отсутствуют	данные отсутствуют
2	449870.79	1425329.97	-	0.1	данные отсутствуют	данные отсутствуют
3	449862.89	1425336.71	-	0.1	данные отсутствуют	данные отсутствуют
4	449858.4	1425341.04	-	0.1	данные отсутствуют	данные отсутствуют



ДОКУМЕНТ ПОДПИСАН
ЭЛЕКТРОННОЙ ПОДПИСЬЮ

Сертификат: 3094B7974B3CA8E1F07A347CFAD6FA78

Владелец: ФЕДЕРАЛЬНАЯ СЛУЖБА ГОСУДАРСТВЕННОЙ
РЕГИСТРАЦИИ, КАДАСТРА И КАРТОГРАФИИ
Действителен: с 17.05.2022 по 10.08.2023

полное наименование должности

инициалы, фамилия

Сооружение			
вид объекта недвижимости			
Лист № 13 раздела 5.1	Всего листов раздела 5.1: 941	Всего разделов: 4	Всего листов выписки: 949

27.06.2023г. № КУВИ-001/2023-147612886

Кадастровый номер: 50:23:0000000:130188

5	449853.14	1425346.09	-	0.1	данные отсутствуют	данные отсутствуют
6	449848.85	1425350.78	-	0.1	данные отсутствуют	данные отсутствуют
7	449845.13	1425356.37	-	0.1	данные отсутствуют	данные отсутствуют
8	449838.86	1425367.97	-	0.1	данные отсутствуют	данные отсутствуют
9	449833.68	1425377.88	-	0.1	данные отсутствуют	данные отсутствуют
10	449828.04	1425388.54	-	0.1	данные отсутствуют	данные отсутствуют
11	449823.42	1425396.99	-	0.1	данные отсутствуют	данные отсутствуют
12	449818.25	1425405.83	-	0.1	данные отсутствуют	данные отсутствуют
13	449813.21	1425415.15	-	0.1	данные отсутствуют	данные отсутствуют
14	449807.47	1425426.28	-	0.1	данные отсутствуют	данные отсутствуют
15	449803.08	1425436.22	-	0.1	данные отсутствуют	данные отсутствуют
16	449799.27	1425443.64	-	0.1	данные отсутствуют	данные отсутствуют
17	449798.99	1425444.17	-	0.1	данные отсутствуют	данные отсутствуют
18	449790.86	1425461.49	-	0.1	данные отсутствуют	данные отсутствуют
19	449782.74	1425478.8	-	0.1	данные отсутствуют	данные отсутствуют
20	449776.38	1425493.35	-	0.1	данные отсутствуют	данные отсутствуют
21	449770.02	1425507.9	-	0.1	данные отсутствуют	данные отсутствуют



ДОКУМЕНТ ПОДПИСАН
ЭЛЕКТРОННОЙ ПОДПИСЬЮ

Сертификат: 3094B7974B3CA8E1F07A347CFAD6FA78

Владелец: ФЕДЕРАЛЬНАЯ СЛУЖБА ГОСУДАРСТВЕННОЙ
РЕГИСТРАЦИИ, КАДАСТРА И КАРТОГРАФИИ
Действителен: с 17.05.2022 по 10.08.2023

полное наименование должности

инициалы, фамилия

Сооружение			
вид объекта недвижимости			
Лист № 14 раздела 5.1	Всего листов раздела 5.1: 941	Всего разделов: 4	Всего листов выписки: 949

27.06.2023г. № КУВИ-001/2023-147612886

Кадастровый номер: 50:23:0000000:130188

22	449764.75	1425518.89	-	0.1	данные отсутствуют	данные отсутствуют
23	449757.9	1425533.14	-	0.1	данные отсутствуют	данные отсутствуют
24	449751.86	1425543.97	-	0.1	данные отсутствуют	данные отсутствуют
25	449740.56	1425562.29	-	0.1	данные отсутствуют	данные отсутствуют
26	449737.22	1425577.86	-	0.1	данные отсутствуют	данные отсутствуют
27	449733.87	1425593.44	-	0.1	данные отсутствуют	данные отсутствуют
28	449746.88	1425601.31	-	0.1	данные отсутствуют	данные отсутствуют
29	449759.89	1425609.18	-	0.1	данные отсутствуют	данные отсутствуют
1	449804.15	1425446.91	-	0.1	данные отсутствуют	данные отсутствуют
2	449798.99	1425444.17	-	0.1	данные отсутствуют	данные отсутствуют
1	449819.95	1425418.83	-	0.1	данные отсутствуют	данные отсутствуют
2	449813.13	1425415.31	-	0.1	данные отсутствуют	данные отсутствуют
1	449844.82	1425371.02	-	0.1	данные отсутствуют	данные отсутствуют
2	449838.93	1425367.84	-	0.1	данные отсутствуют	данные отсутствуют
1	449871.6	1425235.3	-	0.1	данные отсутствуют	данные отсутствуют
2	449861.84	1425230.03	-	0.1	данные отсутствуют	данные отсутствуют
1	449863.95	1425248.81	-	0.1	данные отсутствуют	данные отсутствуют



ДОКУМЕНТ ПОДПИСАН
ЭЛЕКТРОННОЙ ПОДПИСЬЮ

Сертификат: 3094B7974B3CA8E1F07A347CFAD6FA78

Владелец: ФЕДЕРАЛЬНАЯ СЛУЖБА ГОСУДАРСТВЕННОЙ
РЕГИСТРАЦИИ, КАДАСТРА И КАРТОГРАФИИ
Действителен: с 17.05.2022 по 10.08.2023

полное наименование должности

инициалы, фамилия

Сооружение			
вид объекта недвижимости			
Лист № 15 раздела 5.1	Всего листов раздела 5.1: 941	Всего разделов: 4	Всего листов выписки: 949

27.06.2023г. № КУВИ-001/2023-147612886

Кадастровый номер: 50:23:0000000:130188

2	449854.3	1425243.34	-	0.1	данные отсутствуют	данные отсутствуют
1	449856.16	1425261.86	-	0.1	данные отсутствуют	данные отсутствуют
2	449846.65	1425256.18	-	0.1	данные отсутствуют	данные отсутствуют
1	449848.15	1425274.63	-	0.1	данные отсутствуют	данные отсутствуют
2	449839.16	1425268.98	-	0.1	данные отсутствуют	данные отсутствуют
1	449839.7	1425288.31	-	0.1	данные отсутствуют	данные отсутствуют
2	449831.01	1425282.94	-	0.1	данные отсутствуют	данные отсутствуют
1	449832.18	1425301.07	-	0.1	данные отсутствуют	данные отсутствуют
2	449823.46	1425295.96	-	0.1	данные отсутствуют	данные отсутствуют
1	450258.39	1424345.55	-	0.1	данные отсутствуют	данные отсутствуют
2	450262.83	1424334.6	-	0.1	данные отсутствуют	данные отсутствуют
3	450266.34	1424325.79	-	0.1	данные отсутствуют	данные отсутствуют
4	450269.89	1424318.25	-	0.1	данные отсутствуют	данные отсутствуют
5	450261.48	1424307.22	-	0.1	данные отсутствуют	данные отсутствуют
6	450264.77	1424300.63	-	0.1	данные отсутствуют	данные отсутствуют
7	450267.19	1424295.53	-	0.1	данные отсутствуют	данные отсутствуют
8	450269.66	1424290.06	-	0.1	данные отсутствуют	данные отсутствуют



ДОКУМЕНТ ПОДПИСАН
ЭЛЕКТРОННОЙ ПОДПИСЬЮ

Сертификат: 3094B7974B3CA8E1F07A347CFAD6FA78

Владелец: ФЕДЕРАЛЬНАЯ СЛУЖБА ГОСУДАРСТВЕННОЙ
РЕГИСТРАЦИИ, КАДАСТРА И КАРТОГРАФИИ
Действителен: с 17.05.2022 по 10.08.2023

полное наименование должности

инициалы, фамилия

Сооружение			
вид объекта недвижимости			
Лист № 16 раздела 5.1	Всего листов раздела 5.1: 941	Всего разделов: 4	Всего листов выписки: 949

27.06.2023г. № КУВИ-001/2023-147612886

Кадастровый номер: 50:23:0000000:130188

9	450272.58	1424283.71	-	0.1	данные отсутствуют	данные отсутствуют
10	450276.93	1424274.48	-	0.1	данные отсутствуют	данные отсутствуют
11	450280.33	1424266.73	-	0.1	данные отсутствуют	данные отсутствуют
12	450284.6	1424258.26	-	0.1	данные отсутствуют	данные отсутствуют
13	450257.47	1424242.02	-	0.1	данные отсутствуют	данные отсутствуют
14	450258.03	1424240.07	-	0.1	данные отсутствуют	данные отсутствуют
15	450259.83	1424232.53	-	0.1	данные отсутствуют	данные отсутствуют
16	450261.25	1424226.75	-	0.1	данные отсутствуют	данные отсутствуют
17	450263.19	1424220.27	-	0.1	данные отсутствуют	данные отсутствуют
18	450265.11	1424213.78	-	0.1	данные отсутствуют	данные отсутствуют
19	450267.43	1424206.76	-	0.1	данные отсутствуют	данные отсутствуют
20	450269.32	1424200.92	-	0.1	данные отсутствуют	данные отсутствуют
21	450271.85	1424193.31	-	0.1	данные отсутствуют	данные отсутствуют
22	450276.31	1424179.79	-	0.1	данные отсутствуют	данные отсутствуют
23	450278.36	1424174.12	-	0.1	данные отсутствуют	данные отсутствуют
24	450280.58	1424168.46	-	0.1	данные отсутствуют	данные отсутствуют
25	450282.46	1424163.59	-	0.1	данные отсутствуют	данные отсутствуют



ДОКУМЕНТ ПОДПИСАН
ЭЛЕКТРОННОЙ ПОДПИСЬЮ

Сертификат: 3094B7974B3CA8E1F07A347CFAD6FA78

Владелец: ФЕДЕРАЛЬНАЯ СЛУЖБА ГОСУДАРСТВЕННОЙ
РЕГИСТРАЦИИ, КАДАСТРА И КАРТОГРАФИИ
Действителен: с 17.05.2022 по 10.08.2023

полное наименование должности

инициалы, фамилия

Сооружение			
вид объекта недвижимости			
Лист № 17 раздела 5.1	Всего листов раздела 5.1: 941	Всего разделов: 4	Всего листов выписки: 949

27.06.2023г. № КУВИ-001/2023-147612886

Кадастровый номер: 50:23:0000000:130188

26	450284.07	1424159.14	-	0.1	данные отсутствуют	данные отсутствуют
27	450285.89	1424154.35	-	0.1	данные отсутствуют	данные отсутствуют
28	450287.92	1424147.66	-	0.1	данные отсутствуют	данные отсутствуют
29	450296.99	1424151.88	-	0.1	данные отсутствуют	данные отсутствуют
30	450305.38	1424155.62	-	0.1	данные отсутствуют	данные отсутствуют
31	450314.28	1424159.15	-	0.1	данные отсутствуют	данные отсутствуют
32	450322.64	1424163.24	-	0.1	данные отсутствуют	данные отсутствуют
33	450335.56	1424169.4	-	0.1	данные отсутствуют	данные отсутствуют
34	450341.68	1424172.2	-	0.1	данные отсутствуют	данные отсутствуют
35	450344.49	1424173.73	-	0.1	данные отсутствуют	данные отсутствуют
36	450349.59	1424176.21	-	0.1	данные отсутствуют	данные отсутствуют
37	450357.74	1424180.29	-	0.1	данные отсутствуют	данные отсутствуют
38	450365.24	1424184.28	-	0.1	данные отсутствуют	данные отсутствуют
39	450385.68	1424194.84	-	0.1	данные отсутствуют	данные отсутствуют
40	450395.58	1424200.24	-	0.1	данные отсутствуют	данные отсутствуют
41	450404.58	1424205.11	-	0.1	данные отсутствуют	данные отсутствуют
42	450414.91	1424210.47	-	0.1	данные отсутствуют	данные отсутствуют



ДОКУМЕНТ ПОДПИСАН
ЭЛЕКТРОННОЙ ПОДПИСЬЮ

Сертификат: 3094B7974B3CA8E1F07A347CFAD6FA78

Владелец: ФЕДЕРАЛЬНАЯ СЛУЖБА ГОСУДАРСТВЕННОЙ
РЕГИСТРАЦИИ, КАДАСТРА И КАРТОГРАФИИ
Действителен: с 17.05.2022 по 10.08.2023

полное наименование должности

инициалы, фамилия

Сооружение			
вид объекта недвижимости			
Лист № 18 раздела 5.1	Всего листов раздела 5.1: 941	Всего разделов: 4	Всего листов выписки: 949

27.06.2023г. № КУВИ-001/2023-147612886

Кадастровый номер: 50:23:0000000:130188

43	450426.28	1424216.58	-	0.1	данные отсутствуют	данные отсутствуют
44	450438.7	1424223.31	-	0.1	данные отсутствуют	данные отсутствуют
45	450434.23	1424233.1	-	0.1	данные отсутствуют	данные отсутствуют
46	450429.11	1424243.67	-	0.1	данные отсутствуют	данные отсутствуют
47	450426.26	1424249.31	-	0.1	данные отсутствуют	данные отсутствуют
48	450424.75	1424252.12	-	0.1	данные отсутствуют	данные отсутствуют
49	450442.06	1424260.59	-	0.1	данные отсутствуют	данные отсутствуют
50	450456.4	1424267.61	-	0.1	данные отсутствуют	данные отсутствуют
51	450474.64	1424276	-	0.1	данные отсутствуют	данные отсутствуют
52	450477.85	1424269.31	-	0.1	данные отсутствуют	данные отсутствуют
53	450490.2	1424268.78	-	0.1	данные отсутствуют	данные отсутствуют
1	450344.25	1424263.08	-	0.1	данные отсутствуют	данные отсутствуют
2	450326.99	1424254.89	-	0.1	данные отсутствуют	данные отсутствуют
3	450324.81	1424245.42	-	0.1	данные отсутствуют	данные отсутствуют
4	450330.37	1424232.68	-	0.1	данные отсутствуют	данные отсутствуют
5	450331.34	1424230.35	-	0.1	данные отсутствуют	данные отсутствуют
6	450332.39	1424227.91	-	0.1	данные отсутствуют	данные отсутствуют



ДОКУМЕНТ ПОДПИСАН
ЭЛЕКТРОННОЙ ПОДПИСЬЮ

Сертификат: 3094B7974B3CA8E1F07A347CFAD6FA78

Владелец: ФЕДЕРАЛЬНАЯ СЛУЖБА ГОСУДАРСТВЕННОЙ
РЕГИСТРАЦИИ, КАДАСТРА И КАРТОГРАФИИ
Действителен: с 17.05.2022 по 10.08.2023

полное наименование должности

инициалы, фамилия

Сооружение			
вид объекта недвижимости			
Лист № 19 раздела 5.1	Всего листов раздела 5.1: 941	Всего разделов: 4	Всего листов выписки: 949

27.06.2023г. № КУВИ-001/2023-147612886

Кадастровый номер: 50:23:0000000:130188

7	450337.63	1424230.24	-	0.1	данные отсутствуют	данные отсутствуют
1	450379.82	1424276.58	-	0.1	данные отсутствуют	данные отсутствуют
2	450378.12	1424280.09	-	0.1	данные отсутствуют	данные отсутствуют
3	450368.91	1424275.39	-	0.1	данные отсутствуют	данные отсутствуют
4	450361.17	1424271.7	-	0.1	данные отсутствуют	данные отсутствуют
5	450355.9	1424269.08	-	0.1	данные отсутствуют	данные отсутствуют
6	450344.25	1424263.08	-	0.1	данные отсутствуют	данные отсутствуют
7	450339.96	1424271.1	-	0.1	данные отсутствуют	данные отсутствуют
8	450336.21	1424278.23	-	0.1	данные отсутствуют	данные отсутствуют
9	450327.84	1424295.5	-	0.1	данные отсутствуют	данные отсутствуют
10	450319.42	1424312.71	-	0.1	данные отсутствуют	данные отсутствуют
11	450317.59	1424316.29	-	0.1	данные отсутствуют	данные отсутствуют
12	450312.82	1424325.4	-	0.1	данные отсутствуют	данные отсутствуют
13	450309.27	1424332.67	-	0.1	данные отсутствуют	данные отсутствуют
14	450309.06	1424333.1	-	0.1	данные отсутствуют	данные отсутствуют
15	450299.46	1424328.42	-	0.1	данные отсутствуют	данные отсутствуют
16	450297.76	1424331.84	-	0.1	данные отсутствуют	данные отсутствуют



ДОКУМЕНТ ПОДПИСАН
ЭЛЕКТРОННОЙ ПОДПИСЬЮ

Сертификат: 3094B7974B3CA8E1F07A347CFAD6FA78

Владелец: ФЕДЕРАЛЬНАЯ СЛУЖБА ГОСУДАРСТВЕННОЙ
РЕГИСТРАЦИИ, КАДАСТРА И КАРТОГРАФИИ
Действителен: с 17.05.2022 по 10.08.2023

полное наименование должности

инициалы, фамилия

Сооружение

вид объекта недвижимости

Лист № 20 раздела 5.1

Всего листов раздела 5.1: 941

Всего разделов: 4

Всего листов выписки: 949

27.06.2023г. № КУВИ-001/2023-147612886

Кадастровый номер:

50:23:0000000:130188

1	450336.21	1424278.23	-	0.1	данные отсутствуют	данные отсутствуют
2	450331.6	1424275.81	-	0.1	данные отсутствуют	данные отсутствуют
1	450327.18	1424296.83	-	0.1	данные отсутствуют	данные отсутствуют
2	450323.32	1424293.3	-	0.1	данные отсутствуют	данные отсутствуют
1	450318.88	1424313.76	-	0.1	данные отсутствуют	данные отсутствуют
2	450315.2	1424310.65	-	0.1	данные отсутствуют	данные отсутствуют
1	450361.17	1424271.7	-	0.1	данные отсутствуют	данные отсутствуют
2	450362.95	1424268.12	-	0.1	данные отсутствуют	данные отсутствуют
1	450348.93	1424298.56	-	0.1	данные отсутствуют	данные отсутствуют
2	450348.09	1424300.27	-	0.1	данные отсутствуют	данные отсутствуют
1	450309.27	1424332.67	-	0.1	данные отсутствуют	данные отсутствуют
2	450320.06	1424338.63	-	0.1	данные отсутствуют	данные отсутствуют
3	450343.45	1424351.26	-	0.1	данные отсутствуют	данные отсутствуют
4	450349.7	1424354.75	-	0.1	данные отсутствуют	данные отсутствуют
5	450357.37	1424358.43	-	0.1	данные отсутствуют	данные отсутствуют
6	450365.19	1424362.26	-	0.1	данные отсутствуют	данные отсутствуют
7	450370.4	1424364.97	-	0.1	данные отсутствуют	данные отсутствуют



ДОКУМЕНТ ПОДПИСАН
ЭЛЕКТРОННОЙ ПОДПИСЬЮ

Сертификат: 3094B7974B3CA8E1F07A347CFAD6FA78

Владелец: ФЕДЕРАЛЬНАЯ СЛУЖБА ГОСУДАРСТВЕННОЙ
РЕГИСТРАЦИИ, КАДАСТРА И КАРТОГРАФИИ
Действителен: с 17.05.2022 по 10.08.2023

полное наименование должности

инициалы, фамилия

Сооружение			
вид объекта недвижимости			
Лист № 21 раздела 5.1	Всего листов раздела 5.1: 941	Всего разделов: 4	Всего листов выписки: 949

27.06.2023г. № КУВИ-001/2023-147612886

Кадастровый номер: 50:23:0000000:130188

8	450376.98	1424368.27	-	0.1	данные отсутствуют	данные отсутствуют
9	450382.27	1424371.16	-	0.1	данные отсутствуют	данные отсутствуют
10	450395.5	1424378.06	-	0.1	данные отсутствуют	данные отсутствуют
11	450408.08	1424384.18	-	0.1	данные отсутствуют	данные отсутствуют
12	450409.18	1424384.75	-	0.1	данные отсутствуют	данные отсутствуют
13	450411.6	1424382.28	-	0.1	данные отсутствуют	данные отсутствуют
14	450415.06	1424384.24	-	0.1	данные отсутствуют	данные отсутствуют
15	450418.04	1424385.72	-	0.1	данные отсутствуют	данные отсутствуют
16	450422.77	1424388.18	-	0.1	данные отсутствуют	данные отсутствуют
17	450427.12	1424380.17	-	0.1	данные отсутствуют	данные отсутствуют
18	450431	1424373.02	-	0.1	данные отсутствуют	данные отсутствуют
19	450434.32	1424366.16	-	0.1	данные отсутствуют	данные отсутствуют
20	450437.68	1424360.14	-	0.1	данные отсутствуют	данные отсутствуют
21	450440.74	1424354.26	-	0.1	данные отсутствуют	данные отсутствуют
22	450452.31	1424360.61	-	0.1	данные отсутствуют	данные отсутствуют
23	450456.76	1424351.86	-	0.1	данные отсутствуют	данные отсутствуют
24	450459.41	1424346.62	-	0.1	данные отсутствуют	данные отсутствуют



ДОКУМЕНТ ПОДПИСАН
ЭЛЕКТРОННОЙ ПОДПИСЬЮ

Сертификат: 3094B7974B3CA8E1F07A347CFAD6FA78

Владелец: ФЕДЕРАЛЬНАЯ СЛУЖБА ГОСУДАРСТВЕННОЙ

РЕГИСТРАЦИИ, КАДАСТРА И КАРТОГРАФИИ

Действителен: с 17.05.2022 по 10.08.2023

полное наименование должности

инициалы, фамилия

Сооружение			
вид объекта недвижимости			
Лист № 22 раздела 5.1	Всего листов раздела 5.1: 941	Всего разделов: 4	Всего листов выписки: 949

27.06.2023г. № КУВИ-001/2023-147612886

Кадастровый номер: 50:23:0000000:130188

25	450463.2	1424339.12	-	0.1	данные отсутствуют	данные отсутствуют
26	450466.21	1424332.71	-	0.1	данные отсутствуют	данные отсутствуют
27	450472.92	1424319.8	-	0.1	данные отсутствуют	данные отсутствуют
28	450463.78	1424314.96	-	0.1	данные отсутствуют	данные отсутствуют
29	450456.71	1424311.44	-	0.1	данные отсутствуют	данные отсутствуют
30	450460.78	1424303.54	-	0.1	данные отсутствуют	данные отсутствуют
31	450462.42	1424300.22	-	0.1	данные отсутствуют	данные отсутствуют
32	450464.94	1424294.64	-	0.1	данные отсутствуют	данные отсутствуют
33	450468.99	1424286.5	-	0.1	данные отсутствуют	данные отсутствуют
34	450472.38	1424280.73	-	0.1	данные отсутствуют	данные отсутствуют
35	450474.64	1424276	-	0.1	данные отсутствуют	данные отсутствуют
1	450437.06	1424384.98	-	0.1	данные отсутствуют	данные отсутствуют
2	450432.6	1424395.45	-	0.1	данные отсутствуют	данные отсутствуют
3	450431.02	1424399.11	-	0.1	данные отсутствуют	данные отсутствуют
1	450433.9	1424367	-	0.1	данные отсутствуют	данные отсутствуют
2	450446.33	1424372.99	-	0.1	данные отсутствуют	данные отсутствуют
1	450439.58	1424386.19	-	0.1	данные отсутствуют	данные отсутствуют



ДОКУМЕНТ ПОДПИСАН
ЭЛЕКТРОННОЙ ПОДПИСЬЮ

Сертификат: 3094В7974ВЗСА8Е1F07А347СFAD6FА78

Владелец: ФЕДЕРАЛЬНАЯ СЛУЖБА ГОСУДАРСТВЕННОЙ
РЕГИСТРАЦИИ, КАДАСТРА И КАРТОГРАФИИ
Действителен: с 17.05.2022 по 10.08.2023

полное наименование должности

инициалы, фамилия

Сооружение

вид объекта недвижимости

Лист № 23 раздела 5.1

Всего листов раздела 5.1: 941

Всего разделов: 4

Всего листов выписки: 949

27.06.2023г. № КУВИ-001/2023-147612886

Кадастровый номер:

50:23:0000000:130188

2	450436.61	1424384.76	-	0.1	данные отсутствуют	данные отсутствуют
3	450427.12	1424380.17	-	0.1	данные отсутствуют	данные отсутствуют
1	450459.41	1424346.62	-	0.1	данные отсутствуют	данные отсутствуют
2	450452.36	1424343.06	-	0.1	данные отсутствуют	данные отсутствуют
1	450466.21	1424332.71	-	0.1	данные отсутствуют	данные отсутствуют
2	450459.21	1424329.08	-	0.1	данные отсутствуют	данные отсутствуют
1	450401.31	1424380.88	-	0.1	данные отсутствуют	данные отсутствуют
2	450399.3	1424385.29	-	0.1	данные отсутствуют	данные отсутствуют
1	450387.09	1424373.67	-	0.1	данные отсутствуют	данные отсутствуют
2	450384.95	1424378.11	-	0.1	данные отсутствуют	данные отсутствуют
1	450357.37	1424358.43	-	0.1	данные отсутствуют	данные отсутствуют
2	450355.18	1424363.01	-	0.1	данные отсутствуют	данные отсутствуют
1	450343.45	1424351.26	-	0.1	данные отсутствуют	данные отсутствуют
2	450340.95	1424355.74	-	0.1	данные отсутствуют	данные отсутствуют
1	450316.95	1424336.92	-	0.1	данные отсутствуют	данные отсутствуют
2	450314.97	1424340.49	-	0.1	данные отсутствуют	данные отсутствуют
1	450348.85	1424175.86	-	0.1	данные отсутствуют	данные отсутствуют



ДОКУМЕНТ ПОДПИСАН
ЭЛЕКТРОННОЙ ПОДПИСЬЮ

Сертификат: 3094B7974B3CA8E1F07A347CFAD6FA78

Владелец: ФЕДЕРАЛЬНАЯ СЛУЖБА ГОСУДАРСТВЕННОЙ
РЕГИСТРАЦИИ, КАДАСТРА И КАРТОГРАФИИ
Действителен: с 17.05.2022 по 10.08.2023

полное наименование должности

инициалы, фамилия

Сооружение

вид объекта недвижимости

Лист № 24 раздела 5.1

Всего листов раздела 5.1: 941

Всего разделов: 4

Всего листов выписки: 949

27.06.2023г. № КУВИ-001/2023-147612886

Кадастровый номер:

50:23:0000000:130188

2	450355.34	1424164.3	-	0.1	данные отсутствуют	данные отсутствуют
3	450359.57	1424156.93	-	0.1	данные отсутствуют	данные отсутствуют
4	450364.87	1424147.37	-	0.1	данные отсутствуют	данные отсутствуют
5	450371.39	1424136.36	-	0.1	данные отсутствуют	данные отсутствуют
6	450366.61	1424134.03	-	0.1	данные отсутствуют	данные отсутствуют
7	450360.33	1424131.37	-	0.1	данные отсутствуют	данные отсутствуют
8	450356.52	1424129.38	-	0.1	данные отсутствуют	данные отсутствуют
9	450351.73	1424126.96	-	0.1	данные отсутствуют	данные отсутствуют
10	450342.99	1424122.69	-	0.1	данные отсутствуют	данные отсутствуют
11	450334.81	1424118.84	-	0.1	данные отсутствуют	данные отсутствуют
12	450327.16	1424115.02	-	0.1	данные отсутствуют	данные отсутствуют
13	450317.59	1424110.02	-	0.1	данные отсутствуют	данные отсутствуют
14	450301.68	1424101.43	-	0.1	данные отсутствуют	данные отсутствуют
15	450283.29	1424091.69	-	0.1	данные отсутствуют	данные отсутствуют
16	450305.57	1424053.14	-	0.1	данные отсутствуют	данные отсутствуют
17	450310.97	1424043.63	-	0.1	данные отсутствуют	данные отсутствуют
18	450312.01	1424041.81	-	0.1	данные отсутствуют	данные отсутствуют



ДОКУМЕНТ ПОДПИСАН
ЭЛЕКТРОННОЙ ПОДПИСЬЮ

Сертификат: 3094B7974B3CA8E1F07A347CFAD6FA78

Владелец: ФЕДЕРАЛЬНАЯ СЛУЖБА ГОСУДАРСТВЕННОЙ
РЕГИСТРАЦИИ, КАДАСТРА И КАРТОГРАФИИ
Действителен: с 17.05.2022 по 10.08.2023

полное наименование должности

инициалы, фамилия

Сооружение			
вид объекта недвижимости			
Лист № 25 раздела 5.1	Всего листов раздела 5.1: 941	Всего разделов: 4	Всего листов выписки: 949

27.06.2023г. № КУВИ-001/2023-147612886

Кадастровый номер: 50:23:0000000:130188

19	450310.08	1424040.72	-	0.1	данные отсутствуют	данные отсутствуют
20	450316.28	1424029.8	-	0.1	данные отсутствуют	данные отсутствуют
21	450317.69	1424030.6	-	0.1	данные отсутствуют	данные отсутствуют
22	450318.26	1424029.6	-	0.1	данные отсутствуют	данные отсутствуют
23	450331.86	1424005.67	-	0.1	данные отсутствуют	данные отсутствуют
24	450342.82	1423987.23	-	0.1	данные отсутствуют	данные отсутствуют
25	450345.2	1423982.41	-	0.1	данные отсутствуют	данные отсутствуют
26	450347.95	1423974.51	-	0.1	данные отсутствуют	данные отсутствуют
27	450353.76	1423963.83	-	0.1	данные отсутствуют	данные отсутствуют
28	450357.83	1423957.12	-	0.1	данные отсутствуют	данные отсутствуют
29	450359.57	1423954.37	-	0.1	данные отсутствуют	данные отсутствуют
30	450362.78	1423949.19	-	0.1	данные отсутствуют	данные отсутствуют
31	450368.76	1423939.1	-	0.1	данные отсутствуют	данные отсутствуют
32	450370.99	1423935.54	-	0.1	данные отсутствуют	данные отсутствуют
33	450377.87	1423923.58	-	0.1	данные отсутствуют	данные отсутствуют
34	450383.96	1423913.25	-	0.1	данные отсутствуют	данные отсутствуют
35	450390.13	1423903.25	-	0.1	данные отсутствуют	данные отсутствуют



ДОКУМЕНТ ПОДПИСАН
ЭЛЕКТРОННОЙ ПОДПИСЬЮ

Сертификат: 3094B7974B3CA8E1F07A347CFAD6FA78

Владелец: ФЕДЕРАЛЬНАЯ СЛУЖБА ГОСУДАРСТВЕННОЙ

РЕГИСТРАЦИИ, КАДАСТРА И КАРТОГРАФИИ

Действителен: с 17.05.2022 по 10.08.2023

полное наименование должности

инициалы, фамилия

Сооружение			
вид объекта недвижимости			
Лист № 26 раздела 5.1	Всего листов раздела 5.1: 941	Всего разделов: 4	Всего листов выписки: 949

27.06.2023г. № КУВИ-001/2023-147612886

Кадастровый номер: 50:23:0000000:130188

36	450396.1	1423893.68	-	0.1	данные отсутствуют	данные отсутствуют
37	450400.77	1423885.09	-	0.1	данные отсутствуют	данные отсутствуют
38	450408.54	1423871.9	-	0.1	данные отсутствуют	данные отсутствуют
39	450417.96	1423857.37	-	0.1	данные отсутствуют	данные отсутствуют
40	450427.48	1423862.79	-	0.1	данные отсутствуют	данные отсутствуют
41	450434.15	1423866.78	-	0.1	данные отсутствуют	данные отсутствуют
42	450444.55	1423872.9	-	0.1	данные отсутствуют	данные отсутствуют
43	450451.63	1423877.46	-	0.1	данные отсутствуют	данные отсутствуют
44	450457.84	1423881.49	-	0.1	данные отсутствуют	данные отсутствуют
45	450462.6	1423884.27	-	0.1	данные отсутствуют	данные отсутствуют
46	450461.34	1423886.33	-	0.1	данные отсутствуют	данные отсутствуют
1	450410.09	1423873.02	-	0.1	данные отсутствуют	данные отсутствуют
2	450408.54	1423871.9	-	0.1	данные отсутствуют	данные отсутствуют
1	450403.04	1423886.6	-	0.1	данные отсутствуют	данные отсутствуют
2	450400.77	1423885.09	-	0.1	данные отсутствуют	данные отсутствуют
1	450391.49	1423904.02	-	0.1	данные отсутствуют	данные отсутствуют
2	450390.13	1423903.25	-	0.1	данные отсутствуют	данные отсутствуют



ДОКУМЕНТ ПОДПИСАН
ЭЛЕКТРОННОЙ ПОДПИСЬЮ

Сертификат: 3094В7974ВЗСА8Е1F07А347CFAD6FA78

Владелец: ФЕДЕРАЛЬНАЯ СЛУЖБА ГОСУДАРСТВЕННОЙ
РЕГИСТРАЦИИ, КАДАСТРА И КАРТОГРАФИИ
Действителен: с 17.05.2022 по 10.08.2023

полное наименование должности

инициалы, фамилия

Сооружение			
вид объекта недвижимости			
Лист № 27 раздела 5.1	Всего листов раздела 5.1: 941	Всего разделов: 4	Всего листов выписки: 949

27.06.2023г. № КУВИ-001/2023-147612886

Кадастровый номер: 50:23:0000000:130188

1	450372.3	1423936.26	-	0.1	данные отсутствуют	данные отсутствуют
2	450370.99	1423935.54	-	0.1	данные отсутствуют	данные отсутствуют
1	450438.43	1424223.17	-	0.1	данные отсутствуют	данные отсутствуют
2	450444.86	1424208.46	-	0.1	данные отсутствуют	данные отсутствуют
3	450446.87	1424203.1	-	0.1	данные отсутствуют	данные отсутствуют
4	450449.67	1424196.63	-	0.1	данные отсутствуют	данные отсутствуют
5	450453.31	1424189.16	-	0.1	данные отсутствуют	данные отсутствуют
6	450455.78	1424184	-	0.1	данные отсутствуют	данные отсутствуют
7	450459.82	1424175.75	-	0.1	данные отсутствуют	данные отсутствуют
8	450463.97	1424167.42	-	0.1	данные отсутствуют	данные отсутствуют
9	450468.75	1424158.07	-	0.1	данные отсутствуют	данные отсутствуют
10	450473.23	1424149.24	-	0.1	данные отсутствуют	данные отсутствуют
11	450478.19	1424141.94	-	0.1	данные отсутствуют	данные отсутствуют
12	450484.29	1424133.94	-	0.1	данные отсутствуют	данные отсутствуют
13	450487.88	1424128.85	-	0.1	данные отсутствуют	данные отсутствуют
14	450495.38	1424116.33	-	0.1	данные отсутствуют	данные отсутствуют
15	450500.91	1424106.75	-	0.1	данные отсутствуют	данные отсутствуют



ДОКУМЕНТ ПОДПИСАН
ЭЛЕКТРОННОЙ ПОДПИСЬЮ

Сертификат: 3094В7974ВЗСА8Е1F07А347СFAD6FA78

Владелец: ФЕДЕРАЛЬНАЯ СЛУЖБА ГОСУДАРСТВЕННОЙ

РЕГИСТРАЦИИ, КАДАСТРА И КАРТОГРАФИИ

Действителен: с 17.05.2022 по 10.08.2023

полное наименование должности

инициалы, фамилия

Сооружение			
вид объекта недвижимости			
Лист № 28 раздела 5.1	Всего листов раздела 5.1: 941	Всего разделов: 4	Всего листов выписки: 949

27.06.2023г. № КУВИ-001/2023-147612886

Кадастровый номер: 50:23:0000000:130188

16	450509.62	1424092.65	-	0.1	данные отсутствуют	данные отсутствуют
17	450516.01	1424083.05	-	0.1	данные отсутствуют	данные отсутствуют
18	450518.08	1424079.85	-	0.1	данные отсутствуют	данные отсутствуют
19	450524.61	1424069.85	-	0.1	данные отсутствуют	данные отсутствуют
1	450519.3	1424077.97	-	0.1	данные отсутствуют	данные отсутствуют
2	450504.67	1424069.54	-	0.1	данные отсутствуют	данные отсутствуют
3	450487.83	1424060.49	-	0.1	данные отсутствуют	данные отсутствуют
4	450470.62	1424051.07	-	0.1	данные отсутствуют	данные отсутствуют
5	450453.55	1424041.77	-	0.1	данные отсутствуют	данные отсутствуют
6	450451.1	1424046.38	-	0.1	данные отсутствуют	данные отсутствуют
1	450436.42	1424024.89	-	0.1	данные отсутствуют	данные отсутствуют
2	450426.75	1424041.42	-	0.1	данные отсутствуют	данные отсутствуют
3	450419.67	1424054.45	-	0.1	данные отсутствуют	данные отсутствуют
4	450414.83	1424062.42	-	0.1	данные отсутствуют	данные отсутствуют
5	450401.04	1424085.14	-	0.1	данные отсутствуют	данные отсутствуют
6	450400.08	1424084.35	-	0.1	данные отсутствуют	данные отсутствуют
1	450455.83	1424043.01	-	0.1	данные отсутствуют	данные отсутствуют



ДОКУМЕНТ ПОДПИСАН
ЭЛЕКТРОННОЙ ПОДПИСЬЮ

Сертификат: 3094B7974B3CA8E1F07A347CFAD6FA78

Владелец: ФЕДЕРАЛЬНАЯ СЛУЖБА ГОСУДАРСТВЕННОЙ
РЕГИСТРАЦИИ, КАДАСТРА И КАРТОГРАФИИ
Действителен: с 17.05.2022 по 10.08.2023

полное наименование должности

инициалы, фамилия

Сооружение			
вид объекта недвижимости			
Лист № 29 раздела 5.1	Всего листов раздела 5.1: 941	Всего разделов: 4	Всего листов выписки: 949

27.06.2023г. № КУВИ-001/2023-147612886

Кадастровый номер: 50:23:0000000:130188

2	450458.76	1424037.61	-	0.1	данные отсутствуют	данные отсутствуют
3	450449.12	1424032.29	-	0.1	данные отсутствуют	данные отсутствуют
4	450446.58	1424030.89	-	0.1	данные отсутствуют	данные отсутствуют
5	450444.47	1424029.62	-	0.1	данные отсутствуют	данные отсутствуют
6	450437.69	1424025.7	-	0.1	данные отсутствуют	данные отсутствуют
7	450435.49	1424024.27	-	0.1	данные отсутствуют	данные отсутствуют
1	450461.61	1424013.23	-	0.1	данные отсутствуют	данные отсутствуют
2	450461.42	1424013.15	-	0.1	данные отсутствуют	данные отсутствуют
3	450452.85	1424026.49	-	0.1	данные отсутствуют	данные отсутствуют
4	450449.12	1424032.29	-	0.1	данные отсутствуют	данные отсутствуют
1	450470.62	1424051.07	-	0.1	данные отсутствуют	данные отсутствуют
2	450468.18	1424055.54	-	0.1	данные отсутствуют	данные отсутствуют
1	450487.83	1424060.49	-	0.1	данные отсутствуют	данные отсутствуют
2	450485.62	1424064.62	-	0.1	данные отсутствуют	данные отсутствуют
1	450504.67	1424069.54	-	0.1	данные отсутствуют	данные отсутствуют
2	450502.33	1424073.62	-	0.1	данные отсутствуют	данные отсутствуют
1	450431.7	1424083.48	-	0.1	данные отсутствуют	данные отсутствуют



ДОКУМЕНТ ПОДПИСАН
ЭЛЕКТРОННОЙ ПОДПИСЬЮ

Сертификат: 3094B7974B3CA8E1F07A347CFAD6FA78

Владелец: ФЕДЕРАЛЬНАЯ СЛУЖБА ГОСУДАРСТВЕННОЙ
РЕГИСТРАЦИИ, КАДАСТРА И КАРТОГРАФИИ
Действителен: с 17.05.2022 по 10.08.2023

полное наименование должности

инициалы, фамилия

Сооружение			
вид объекта недвижимости			
Лист № 30 раздела 5.1	Всего листов раздела 5.1: 941	Всего разделов: 4	Всего листов выписки: 949

27.06.2023г. № КУВИ-001/2023-147612886

Кадастровый номер: 50:23:0000000:130188

2	450433.2	1424080.76	-	0.1	данные отсутствуют	данные отсутствуют
3	450435.54	1424076.49	-	0.1	данные отсутствуют	данные отсутствуют
4	450440.15	1424079.07	-	0.1	данные отсутствуют	данные отсутствуют
5	450452	1424085.67	-	0.1	данные отсутствуют	данные отсутствуют
6	450468.82	1424095.1	-	0.1	данные отсутствуют	данные отсутствуют
7	450486.25	1424104.18	-	0.1	данные отсутствуют	данные отсутствуют
8	450494.45	1424108.73	-	0.1	данные отсутствуют	данные отсутствуют
9	450498.47	1424110.96	-	0.1	данные отсутствуют	данные отсутствуют
1	450452	1424085.67	-	0.1	данные отсутствуют	данные отсутствуют
2	450448.19	1424092.46	-	0.1	данные отсутствуют	данные отсутствуют
1	450468.82	1424095.1	-	0.1	данные отсутствуют	данные отсутствуют
2	450465.2	1424101.56	-	0.1	данные отсутствуют	данные отсутствуют
1	450486.25	1424104.18	-	0.1	данные отсутствуют	данные отсутствуют
2	450482.78	1424110.83	-	0.1	данные отсутствуют	данные отсутствуют
1	450408.28	1424120.47	-	0.1	данные отсутствуют	данные отсутствуют
2	450410.18	1424117.09	-	0.1	данные отсутствуют	данные отсутствуют
3	450417.69	1424121.32	-	0.1	данные отсутствуют	данные отсутствуют



ДОКУМЕНТ ПОДПИСАН
ЭЛЕКТРОННОЙ ПОДПИСЬЮ

Сертификат: 3094B7974B3CA8E1F07A347CFAD6FA78

Владелец: ФЕДЕРАЛЬНАЯ СЛУЖБА ГОСУДАРСТВЕННОЙ

РЕГИСТРАЦИИ, КАДАСТРА И КАРТОГРАФИИ

Действителен: с 17.05.2022 по 10.08.2023

полное наименование должности

инициалы, фамилия

Сооружение			
вид объекта недвижимости			
Лист № 31 раздела 5.1	Всего листов раздела 5.1: 941	Всего разделов: 4	Всего листов выписки: 949

27.06.2023г. № КУВИ-001/2023-147612886

Кадастровый номер: 50:23:0000000:130188

4	450428.32	1424124.39	-	0.1	данные отсутствуют	данные отсутствуют
1	450441.99	1424129.36	-	0.1	данные отсутствуют	данные отсутствуют
2	450438.54	1424135.8	-	0.1	данные отсутствуют	данные отсутствуют
1	450458.38	1424138.13	-	0.1	данные отсутствуют	данные отсутствуют
2	450455.1	1424144.23	-	0.1	данные отсутствуют	данные отсутствуют
1	450389.31	1424158.35	-	0.1	данные отсутствуют	данные отсутствуют
2	450391.36	1424154.03	-	0.1	данные отсутствуют	данные отсутствуют
3	450393.27	1424154.93	-	0.1	данные отсутствуют	данные отсутствуют
4	450394.04	1424153.36	-	0.1	данные отсутствуют	данные отсутствуют
5	450403.08	1424157.81	-	0.1	данные отсутствуют	данные отсутствуют
6	450409.52	1424161.09	-	0.1	данные отсутствуют	данные отсутствуют
7	450422.35	1424167.5	-	0.1	данные отсутствуют	данные отсутствуют
8	450439.26	1424175.8	-	0.1	данные отсутствуют	данные отсутствуют
9	450446.09	1424179.71	-	0.1	данные отсутствуют	данные отсутствуют
10	450455.39	1424184.82	-	0.1	данные отсутствуют	данные отсутствуют
1	450409.52	1424161.09	-	0.1	данные отсутствуют	данные отсутствуют
2	450406.44	1424167.15	-	0.1	данные отсутствуют	данные отсутствуют



ДОКУМЕНТ ПОДПИСАН
ЭЛЕКТРОННОЙ ПОДПИСЬЮ

Сертификат: 3094B7974B3CA8E1F07A347CFAD6FA78

Владелец: ФЕДЕРАЛЬНАЯ СЛУЖБА ГОСУДАРСТВЕННОЙ
РЕГИСТРАЦИИ, КАДАСТРА И КАРТОГРАФИИ
Действителен: с 17.05.2022 по 10.08.2023

полное наименование должности

инициалы, фамилия

Сооружение			
вид объекта недвижимости			
Лист № 32 раздела 5.1	Всего листов раздела 5.1: 941	Всего разделов: 4	Всего листов выписки: 949

27.06.2023г. № КУВИ-001/2023-147612886

Кадастровый номер: 50:23:0000000:130188

1	450422.35	1424167.5	-	0.1	данные отсутствуют	данные отсутствуют
2	450419.3	1424173.59	-	0.1	данные отсутствуют	данные отсутствуют
1	450439.26	1424175.8	-	0.1	данные отсутствуют	данные отсутствуют
2	450436.17	1424182.09	-	0.1	данные отсутствуют	данные отсутствуют
1	450558.66	1424087.03	-	0.1	данные отсутствуют	данные отсутствуют
2	450556.72	1424090.66	-	0.1	данные отсутствуют	данные отсутствуют
3	450556.35	1424091.35	-	0.1	данные отсутствуют	данные отсутствуют
4	450555.48	1424090.89	-	0.1	данные отсутствуют	данные отсутствуют
5	450553.8	1424089.99	-	0.1	данные отсутствуют	данные отсутствуют
1	450544.61	1424060.3	-	0.1	данные отсутствуют	данные отсутствуют
2	450537.01	1424076.07	-	0.1	данные отсутствуют	данные отсутствуют
1	450557.19	1424157.89	-	0.1	данные отсутствуют	данные отсутствуют
2	450554.23	1424156.23	-	0.1	данные отсутствуют	данные отсутствуют
3	450562.68	1424140.65	-	0.1	данные отсутствуют	данные отсутствуют
4	450568.89	1424128.74	-	0.1	данные отсутствуют	данные отсутствуют
5	450571.94	1424123.26	-	0.1	данные отсутствуют	данные отсутствуют
6	450568.48	1424121.34	-	0.1	данные отсутствуют	данные отсутствуют



ДОКУМЕНТ ПОДПИСАН
ЭЛЕКТРОННОЙ ПОДПИСЬЮ

Сертификат: 3094B7974B3CA8E1F07A347CFAD6FA78

Владелец: ФЕДЕРАЛЬНАЯ СЛУЖБА ГОСУДАРСТВЕННОЙ
РЕГИСТРАЦИИ, КАДАСТРА И КАРТОГРАФИИ
Действителен: с 17.05.2022 по 10.08.2023

полное наименование должности

инициалы, фамилия

Сооружение			
вид объекта недвижимости			
Лист № 33 раздела 5.1	Всего листов раздела 5.1: 941	Всего разделов: 4	Всего листов выписки: 949

27.06.2023г. № КУВИ-001/2023-147612886

Кадастровый номер: 50:23:0000000:130188

7	450574.95	1424109.48	-	0.1	данные отсутствуют	данные отсутствуют
8	450578.98	1424101.62	-	0.1	данные отсутствуют	данные отсутствуют
9	450574.15	1424099.15	-	0.1	данные отсутствуют	данные отсутствуют
10	450575.45	1424096.14	-	0.1	данные отсутствуют	данные отсутствуют
1	450568.89	1424128.74	-	0.1	данные отсутствуют	данные отсутствуют
2	450571.73	1424130.22	-	0.1	данные отсутствуют	данные отсутствуют
1	450620.48	1424068.6	-	0.1	данные отсутствуют	данные отсутствуют
2	450617.12	1424067.04	-	0.1	данные отсутствуют	данные отсутствуют
1	450626.6	1424055.51	-	0.1	данные отсутствуют	данные отсутствуют
2	450623.25	1424053.92	-	0.1	данные отсутствуют	данные отсутствуют
1	450634.94	1424037.95	-	0.1	данные отсутствуют	данные отсутствуют
2	450631.78	1424036.44	-	0.1	данные отсутствуют	данные отсутствуют
1	450768.02	1423766.77	-	0.1	данные отсутствуют	данные отсутствуют
2	450761.73	1423762.99	-	0.1	данные отсутствуют	данные отсутствуют
1	450780.89	1423746.22	-	0.1	данные отсутствуют	данные отсутствуют
2	450773.51	1423741.59	-	0.1	данные отсутствуют	данные отсутствуют
1	450713.37	1423853.49	-	0.1	данные отсутствуют	данные отсутствуют



ДОКУМЕНТ ПОДПИСАН
ЭЛЕКТРОННОЙ ПОДПИСЬЮ

Сертификат: 3094B7974B3CA8E1F07A347CFAD6FA78

Владелец: ФЕДЕРАЛЬНАЯ СЛУЖБА ГОСУДАРСТВЕННОЙ
РЕГИСТРАЦИИ, КАДАСТРА И КАРТОГРАФИИ
Действителен: с 17.05.2022 по 10.08.2023

полное наименование должности

инициалы, фамилия

Сооружение			
вид объекта недвижимости			
Лист № 34 раздела 5.1	Всего листов раздела 5.1: 941	Всего разделов: 4	Всего листов выписки: 949

27.06.2023г. № КУВИ-001/2023-147612886

Кадастровый номер: 50:23:0000000:130188

2	450707.29	1423850.02	-	0.1	данные отсутствуют	данные отсутствуют
1	450708.8	1423884.47	-	0.1	данные отсутствуют	данные отсутствуют
2	450706.35	1423883.24	-	0.1	данные отсутствуют	данные отсутствуют
1	450700.27	1423901.88	-	0.1	данные отсутствуют	данные отсутствуют
2	450697.82	1423900.73	-	0.1	данные отсутствуют	данные отсутствуют
1	450694.2	1423914.87	-	0.1	данные отсутствуют	данные отсутствуют
2	450691.77	1423913.49	-	0.1	данные отсутствуют	данные отсутствуют
1	450685.14	1423932.2	-	0.1	данные отсутствуют	данные отсутствуют
2	450682.68	1423931.06	-	0.1	данные отсутствуют	данные отсутствуют
1	450672.1	1423960.41	-	0.1	данные отсутствуют	данные отсутствуют
2	450668.99	1423958.78	-	0.1	данные отсутствуют	данные отсутствуют
1	450663.73	1423977.6	-	0.1	данные отсутствуют	данные отсутствуют
2	450660.88	1423976.16	-	0.1	данные отсутствуют	данные отсутствуют
1	450657.24	1423990.5	-	0.1	данные отсутствуют	данные отсутствуют
2	450654.71	1423989.31	-	0.1	данные отсутствуют	данные отсутствуют
1	450648.92	1424007.94	-	0.1	данные отсутствуют	данные отсутствуют
2	450646.4	1424006.71	-	0.1	данные отсутствуют	данные отсутствуют



ДОКУМЕНТ ПОДПИСАН
ЭЛЕКТРОННОЙ ПОДПИСЬЮ

Сертификат: 3094В7974ВЗСА8Е1F07А347CFAD6FA78

Владелец: ФЕДЕРАЛЬНАЯ СЛУЖБА ГОСУДАРСТВЕННОЙ
РЕГИСТРАЦИИ, КАДАСТРА И КАРТОГРАФИИ
Действителен: с 17.05.2022 по 10.08.2023

полное наименование должности

инициалы, фамилия

Сооружение			
вид объекта недвижимости			
Лист № 35 раздела 5.1	Всего листов раздела 5.1: 941	Всего разделов: 4	Всего листов выписки: 949

27.06.2023г. № КУВИ-001/2023-147612886

Кадастровый номер: 50:23:0000000:130188

1	450856.01	1423628.51	-	0.1	данные отсутствуют	данные отсутствуют
2	450857.45	1423626.12	-	0.1	данные отсутствуют	данные отсутствуют
3	450858.58	1423624.26	-	0.1	данные отсутствуют	данные отсутствуют
4	450853.87	1423621.41	-	0.1	данные отсутствуют	данные отсутствуют
5	450844.75	1423615.91	-	0.1	данные отсутствуют	данные отсутствуют
6	450830.94	1423607.81	-	0.1	данные отсутствуют	данные отсутствуют
7	450817.14	1423599.57	-	0.1	данные отсутствуют	данные отсутствуют
8	450810.08	1423595.38	-	0.1	данные отсутствуют	данные отсутствуют
1	450799.75	1423553.3	-	0.1	данные отсутствуют	данные отсутствуют
2	450797.75	1423552.16	-	0.1	данные отсутствуют	данные отсутствуют
3	450797.06	1423551.77	-	0.1	данные отсутствуют	данные отсутствуют
4	450795.36	1423554.73	-	0.1	данные отсутствуют	данные отсутствуют
5	450790.82	1423562.65	-	0.1	данные отсутствуют	данные отсутствуют
6	450789.07	1423565.7	-	0.1	данные отсутствуют	данные отсутствуют
7	450788.21	1423567.56	-	0.1	данные отсутствуют	данные отсутствуют
8	450782.51	1423579.76	-	0.1	данные отсутствуют	данные отсутствуют
1	450664.3	1423791.93	-	0.1	данные отсутствуют	данные отсутствуют



ДОКУМЕНТ ПОДПИСАН
ЭЛЕКТРОННОЙ ПОДПИСЬЮ

Сертификат: 3094B7974B3CA8E1F07A347CFAD6FA78

Владелец: ФЕДЕРАЛЬНАЯ СЛУЖБА ГОСУДАРСТВЕННОЙ
РЕГИСТРАЦИИ, КАДАСТРА И КАРТОГРАФИИ
Действителен: с 17.05.2022 по 10.08.2023

полное наименование должности

инициалы, фамилия

Сооружение

вид объекта недвижимости

Лист № 36 раздела 5.1

Всего листов раздела 5.1: 941

Всего разделов: 4

Всего листов выписки: 949

27.06.2023г. № КУВИ-001/2023-147612886

Кадастровый номер:

50:23:0000000:130188

2	450663.78	1423792.84	-	0.1	данные отсутствуют	данные отсутствуют
3	450670.07	1423796.52	-	0.1	данные отсутствуют	данные отсутствуют
4	450676.81	1423800.46	-	0.1	данные отсутствуют	данные отсутствуют
1	450676.13	1423769.13	-	0.1	данные отсутствуют	данные отсутствуют
2	450675.26	1423770.63	-	0.1	данные отсутствуют	данные отсутствуют
3	450688.21	1423778.13	-	0.1	данные отсутствуют	данные отсутствуют
1	450616.08	1423798.45	-	0.1	данные отсутствуют	данные отсутствуют
2	450606.82	1423793.74	-	0.1	данные отсутствуют	данные отсутствуют
3	450607.95	1423791.53	-	0.1	данные отсутствуют	данные отсутствуют
1	450620.14	1423769.22	-	0.1	данные отсутствуют	данные отсутствуют
2	450619.14	1423770.78	-	0.1	данные отсутствуют	данные отсутствуют
3	450628.42	1423775.67	-	0.1	данные отсутствуют	данные отсутствуют
4	450621.66	1423788.08	-	0.1	данные отсутствуют	данные отсутствуют
5	450615.98	1423798.63	-	0.1	данные отсутствуют	данные отсутствуют
6	450630.6	1423806.26	-	0.1	данные отсутствуют	данные отсутствуют
7	450645.59	1423814.05	-	0.1	данные отсутствуют	данные отсутствуют
1	450640.91	1423911.36	-	0.1	данные отсутствуют	данные отсутствуют



ДОКУМЕНТ ПОДПИСАН
ЭЛЕКТРОННОЙ ПОДПИСЬЮ

Сертификат: 3094B7974B3CA8E1F07A347CFAD6FA78

Владелец: ФЕДЕРАЛЬНАЯ СЛУЖБА ГОСУДАРСТВЕННОЙ
РЕГИСТРАЦИИ, КАДАСТРА И КАРТОГРАФИИ
Действителен: с 17.05.2022 по 10.08.2023

полное наименование должности

инициалы, фамилия

Сооружение			
вид объекта недвижимости			
Лист № 37 раздела 5.1	Всего листов раздела 5.1: 941	Всего разделов: 4	Всего листов выписки: 949

27.06.2023г. № КУВИ-001/2023-147612886

Кадастровый номер: 50:23:0000000:130188

2	450641.45	1423911.67	-	0.1	данные отсутствуют	данные отсутствуют
3	450646.44	1423902.89	-	0.1	данные отсутствуют	данные отсутствуют
4	450629.57	1423893.79	-	0.1	данные отсутствуют	данные отсутствуют
5	450624	1423890.58	-	0.1	данные отсутствуют	данные отсутствуют
6	450610.54	1423882.89	-	0.1	данные отсутствуют	данные отсутствуют
1	450575.09	1423834.09	-	0.1	данные отсутствуют	данные отсутствуют
2	450577.19	1423830.48	-	0.1	данные отсутствуют	данные отсутствуют
1	450587.36	1423841.25	-	0.1	данные отсутствуют	данные отсутствуют
2	450589.68	1423837.27	-	0.1	данные отсутствуют	данные отсутствуют
1	450599.7	1423848.11	-	0.1	данные отсутствуют	данные отсутствуют
2	450601.94	1423844.09	-	0.1	данные отсутствуют	данные отсутствуют
1	450612.21	1423854.97	-	0.1	данные отсутствуют	данные отсутствуют
2	450614.42	1423850.95	-	0.1	данные отсутствуют	данные отсутствуют
1	450595.35	1423871.86	-	0.1	данные отсутствуют	данные отсутствуют
2	450593.49	1423875.29	-	0.1	данные отсутствуют	данные отсутствуют
1	450578.23	1423862.54	-	0.1	данные отсутствуют	данные отсутствуют
2	450576.37	1423865.97	-	0.1	данные отсутствуют	данные отсутствуют



ДОКУМЕНТ ПОДПИСАН
ЭЛЕКТРОННОЙ ПОДПИСЬЮ

Сертификат: 3094B7974B3CA8E1F07A347CFAD6FA78

Владелец: ФЕДЕРАЛЬНАЯ СЛУЖБА ГОСУДАРСТВЕННОЙ

РЕГИСТРАЦИИ, КАДАСТРА И КАРТОГРАФИИ

Действителен: с 17.05.2022 по 10.08.2023

полное наименование должности

инициалы, фамилия

Сооружение			
вид объекта недвижимости			
Лист № 38 раздела 5.1	Всего листов раздела 5.1: 941	Всего разделов: 4	Всего листов выписки: 949

27.06.2023г. № КУВИ-001/2023-147612886

Кадастровый номер: 50:23:0000000:130188

1	450571.48	1423954.19	-	0.1	данные отсутствуют	данные отсутствуют
2	450564.2	1423950	-	0.1	данные отсутствуют	данные отсутствуют
3	450557.73	1423946.19	-	0.1	данные отсутствуют	данные отсутствуют
4	450555.68	1423945.11	-	0.1	данные отсутствуют	данные отсутствуют
5	450547.98	1423940.77	-	0.1	данные отсутствуют	данные отсутствуют
6	450540.73	1423936.79	-	0.1	данные отсутствуют	данные отсутствуют
7	450539.04	1423935.76	-	0.1	данные отсутствуют	данные отсутствуют
8	450527.53	1423929.67	-	0.1	данные отсутствуют	данные отсутствуют
9	450522.69	1423926.93	-	0.1	данные отсутствуют	данные отсутствуют
10	450513.68	1423921.63	-	0.1	данные отсутствуют	данные отсутствуют
11	450509.89	1423919.64	-	0.1	данные отсутствуют	данные отсутствуют
12	450502.74	1423915.45	-	0.1	данные отсутствуют	данные отсутствуют
13	450508.03	1423906.49	-	0.1	данные отсутствуют	данные отсутствуют
14	450515.67	1423892.17	-	0.1	данные отсутствуют	данные отсутствуют
15	450514.75	1423891.58	-	0.1	данные отсутствуют	данные отсутствуют
1	450477.34	1423957.49	-	0.1	данные отсутствуют	данные отсутствуют
2	450478.05	1423957.97	-	0.1	данные отсутствуют	данные отсутствуют



ДОКУМЕНТ ПОДПИСАН
ЭЛЕКТРОННОЙ ПОДПИСЬЮ

Сертификат: 3094B7974B3CA8E1F07A347CFAD6FA78

Владелец: ФЕДЕРАЛЬНАЯ СЛУЖБА ГОСУДАРСТВЕННОЙ
РЕГИСТРАЦИИ, КАДАСТРА И КАРТОГРАФИИ
Действителен: с 17.05.2022 по 10.08.2023

полное наименование должности

инициалы, фамилия

Сооружение			
вид объекта недвижимости			
Лист № 39 раздела 5.1	Всего листов раздела 5.1: 941	Всего разделов: 4	Всего листов выписки: 949

27.06.2023г. № КУВИ-001/2023-147612886

Кадастровый номер: 50:23:0000000:130188

3	450481.32	1423952.19	-	0.1	данные отсутствуют	данные отсутствуют
4	450484.31	1423947.24	-	0.1	данные отсутствуют	данные отсутствуют
5	450486.25	1423943.86	-	0.1	данные отсутствуют	данные отсутствуют
6	450495.54	1423928.84	-	0.1	данные отсутствуют	данные отсутствуют
7	450499.12	1423922.77	-	0.1	данные отсутствуют	данные отсутствуют
8	450503.27	1423915.76	-	0.1	данные отсутствуют	данные отсутствуют
1	450499.12	1423922.77	-	0.1	данные отсутствуют	данные отсутствуют
2	450498.08	1423922.21	-	0.1	данные отсутствуют	данные отсутствуют
1	450523.93	1423927.64	-	0.1	данные отсутствуют	данные отсутствуют
2	450534.48	1423909.03	-	0.1	данные отсутствуют	данные отсутствуют
3	450535.85	1423906.59	-	0.1	данные отсутствуют	данные отсутствуют
1	450521.54	1423926.26	-	0.1	данные отсутствуют	данные отсутствуют
2	450519.52	1423930.12	-	0.1	данные отсутствуют	данные отсутствуют
3	450518.58	1423931.89	-	0.1	данные отсутствуют	данные отсутствуют
1	450539.04	1423935.76	-	0.1	данные отсутствуют	данные отсутствуют
2	450535.87	1423940.97	-	0.1	данные отсутствуют	данные отсутствуют
1	450555.68	1423945.11	-	0.1	данные отсутствуют	данные отсутствуют



ДОКУМЕНТ ПОДПИСАН
ЭЛЕКТРОННОЙ ПОДПИСЬЮ

Сертификат: 3094B7974B3CA8E1F07A347CFAD6FA78

Владелец: ФЕДЕРАЛЬНАЯ СЛУЖБА ГОСУДАРСТВЕННОЙ

РЕГИСТРАЦИИ, КАДАСТРА И КАРТОГРАФИИ

Действителен: с 17.05.2022 по 10.08.2023

полное наименование должности

инициалы, фамилия

Сооружение

вид объекта недвижимости

Лист № 40 раздела 5.1

Всего листов раздела 5.1: 941

Всего разделов: 4

Всего листов выписки: 949

27.06.2023г. № КУВИ-001/2023-147612886

Кадастровый номер:

50:23:0000000:130188

2	450552.83	1423950.49	-	0.1	данные отсутствуют	данные отсутствуют
1	450844.75	1423615.91	-	0.1	данные отсутствуют	данные отсутствуют
2	450842.06	1423620.49	-	0.1	данные отсутствуют	данные отсутствуют
1	450830.94	1423607.81	-	0.1	данные отсутствуют	данные отсутствуют
2	450828.36	1423612.2	-	0.1	данные отсутствуют	данные отсутствуют
1	450817.14	1423599.57	-	0.1	данные отсутствуют	данные отсутствуют
2	450814.44	1423604.11	-	0.1	данные отсутствуют	данные отсутствуют
1	450715.15	1424052.42	-	0.1	данные отсутствуют	данные отсутствуют
2	450725.38	1424042.75	-	0.1	данные отсутствуют	данные отсутствуют
3	450728.88	1424044.26	-	0.1	данные отсутствуют	данные отсутствуют
4	450737.42	1424048.72	-	0.1	данные отсутствуют	данные отсутствуют
5	450745.74	1424052.6	-	0.1	данные отсутствуют	данные отсутствуют
6	450752.06	1424055.4	-	0.1	данные отсутствуют	данные отсутствуют
7	450750.77	1424057.72	-	0.1	данные отсутствуют	данные отсутствуют
1	450810.38	1424148.05	-	0.1	данные отсутствуют	данные отсутствуют
2	450811.72	1424145.34	-	0.1	данные отсутствуют	данные отсутствуют
3	450808.85	1424144.07	-	0.1	данные отсутствуют	данные отсутствуют



ДОКУМЕНТ ПОДПИСАН
ЭЛЕКТРОННОЙ ПОДПИСЬЮ

Сертификат: 3094В7974ВЗСА8Е1F07А347СFAD6FA78

Владелец: ФЕДЕРАЛЬНАЯ СЛУЖБА ГОСУДАРСТВЕННОЙ
РЕГИСТРАЦИИ, КАДАСТРА И КАРТОГРАФИИ
Действителен: с 17.05.2022 по 10.08.2023

полное наименование должности

инициалы, фамилия

Сооружение			
вид объекта недвижимости			
Лист № 41 раздела 5.1	Всего листов раздела 5.1: 941	Всего разделов: 4	Всего листов выписки: 949

27.06.2023г. № КУВИ-001/2023-147612886

Кадастровый номер: 50:23:0000000:130188

4	450803.08	1424141.5	-	0.1	данные отсутствуют	данные отсутствуют
5	450795.18	1424138.29	-	0.1	данные отсутствуют	данные отсутствуют
6	450788.4	1424135.62	-	0.1	данные отсутствуют	данные отсутствуют
7	450786.92	1424134.82	-	0.1	данные отсутствуют	данные отсутствуют
8	450783.66	1424133.05	-	0.1	данные отсутствуют	данные отсутствуют
1	450835.06	1424107.77	-	0.1	данные отсутствуют	данные отсутствуют
2	450832.95	1424112.29	-	0.1	данные отсутствуют	данные отсутствуют
1	450852.15	1424115.77	-	0.1	данные отсутствуют	данные отсутствуют
2	450850.01	1424120.37	-	0.1	данные отсутствуют	данные отсутствуют
1	450870.1	1424124.13	-	0.1	данные отсутствуют	данные отсутствуют
2	450867.9	1424128.84	-	0.1	данные отсутствуют	данные отсутствуют
1	450786.65	1424073.97	-	0.1	данные отсутствуют	данные отсутствуют
2	450787.9	1424071.39	-	0.1	данные отсутствуют	данные отсутствуют
3	450796.02	1424054.61	-	0.1	данные отсутствуют	данные отсутствуют
1	450797.23	1424055.2	-	0.1	данные отсутствуют	данные отсутствуют
2	450800.38	1424048.84	-	0.1	данные отсутствуют	данные отсутствуют
1	450855.99	1424056.92	-	0.1	данные отсутствуют	данные отсутствуют



ДОКУМЕНТ ПОДПИСАН
ЭЛЕКТРОННОЙ ПОДПИСЬЮ

Сертификат: 3094B7974B3CA8E1F07A347CFAD6FA78

Владелец: ФЕДЕРАЛЬНАЯ СЛУЖБА ГОСУДАРСТВЕННОЙ

РЕГИСТРАЦИИ, КАДАСТРА И КАРТОГРАФИИ

Действителен: с 17.05.2022 по 10.08.2023

полное наименование должности

инициалы, фамилия

Сооружение

вид объекта недвижимости

Лист № 42 раздела 5.1

Всего листов раздела 5.1: 941

Всего разделов: 4

Всего листов выписки: 949

27.06.2023г. № КУВИ-001/2023-147612886

Кадастровый номер:

50:23:0000000:130188

2	450856.57	1424055.72	-	0.1	данные отсутствуют	данные отсутствуют
3	450828.03	1424041.56	-	0.1	данные отсутствуют	данные отсутствуют
4	450823.25	1424050.42	-	0.1	данные отсутствуют	данные отсутствуют
5	450818.91	1424059.11	-	0.1	данные отсутствуют	данные отсутствуют
6	450816.26	1424064.53	-	0.1	данные отсутствуют	данные отсутствуют
7	450809.71	1424060.99	-	0.1	данные отсутствуют	данные отсутствуют
8	450801.75	1424057.19	-	0.1	данные отсутствуют	данные отсутствуют
9	450797.23	1424055.2	-	0.1	данные отсутствуют	данные отсутствуют
10	450789.07	1424051.16	-	0.1	данные отсутствуют	данные отсутствуют
11	450779.29	1424046.88	-	0.1	данные отсутствуют	данные отсутствуют
12	450772.38	1424043.41	-	0.1	данные отсутствуют	данные отсутствуют
13	450769.03	1424034.78	-	0.1	данные отсутствуют	данные отсутствуют
1	450836.95	1424057.23	-	0.1	данные отсутствуют	данные отсутствуют
2	450840.39	1424049.43	-	0.1	данные отсутствуют	данные отсутствуют
3	450858.1	1424057.94	-	0.1	данные отсутствуют	данные отсутствуют
4	450867.1	1424062.26	-	0.1	данные отсутствуют	данные отсутствуют
5	450897.46	1424077.35	-	0.1	данные отсутствуют	данные отсутствуют



ДОКУМЕНТ ПОДПИСАН
ЭЛЕКТРОННОЙ ПОДПИСЬЮ

Сертификат: 3094В7974ВЗСА8Е1F07А347CFAD6FA78

Владелец: ФЕДЕРАЛЬНАЯ СЛУЖБА ГОСУДАРСТВЕННОЙ
РЕГИСТРАЦИИ, КАДАСТРА И КАРТОГРАФИИ
Действителен: с 17.05.2022 по 10.08.2023

полное наименование должности

инициалы, фамилия

Сооружение			
вид объекта недвижимости			
Лист № 43 раздела 5.1	Всего листов раздела 5.1: 941	Всего разделов: 4	Всего листов выписки: 949

27.06.2023г. № КУВИ-001/2023-147612886

Кадастровый номер: 50:23:0000000:130188

6	450908.52	1424082.82	-	0.1	данные отсутствуют	данные отсутствуют
1	450858.1	1424057.94	-	0.1	данные отсутствуют	данные отсутствуют
2	450854.38	1424065.69	-	0.1	данные отсутствуют	данные отсутствуют
1	450875.1	1424066.24	-	0.1	данные отсутствуют	данные отсутствуют
2	450871.51	1424073.82	-	0.1	данные отсутствуют	данные отсутствуют
1	450892.6	1424074.93	-	0.1	данные отсутствуют	данные отсутствуют
2	450889.1	1424082.34	-	0.1	данные отсутствуют	данные отсутствуют
1	450851.31	1424028.62	-	0.1	данные отсутствуют	данные отсутствуют
2	450852.97	1424025.2	-	0.1	данные отсутствуют	данные отсутствуют
3	450854.33	1424022.41	-	0.1	данные отсутствуют	данные отсутствуют
1	450929.05	1423995.81	-	0.1	данные отсутствуют	данные отсутствуют
2	450933.15	1423986.32	-	0.1	данные отсутствуют	данные отсутствуют
3	450917.46	1423979.55	-	0.1	данные отсутствуют	данные отсутствуют
4	450905.11	1423973.71	-	0.1	данные отсутствуют	данные отсутствуют
5	450894.75	1423968.72	-	0.1	данные отсутствуют	данные отсутствуют
6	450886.93	1423964.68	-	0.1	данные отсутствуют	данные отсутствуют
7	450877.23	1423960.17	-	0.1	данные отсутствуют	данные отсутствуют



ДОКУМЕНТ ПОДПИСАН
ЭЛЕКТРОННОЙ ПОДПИСЬЮ

Сертификат: 3094B7974B3CA8E1F07A347CFAD6FA78

Владелец: ФЕДЕРАЛЬНАЯ СЛУЖБА ГОСУДАРСТВЕННОЙ
РЕГИСТРАЦИИ, КАДАСТРА И КАРТОГРАФИИ
Действителен: с 17.05.2022 по 10.08.2023

полное наименование должности

инициалы, фамилия

Сооружение			
вид объекта недвижимости			
Лист № 44 раздела 5.1	Всего листов раздела 5.1: 941	Всего разделов: 4	Всего листов выписки: 949

27.06.2023г. № КУВИ-001/2023-147612886

Кадастровый номер: 50:23:0000000:130188

8	450852.76	1423948.55	-	0.1	данные отсутствуют	данные отсутствуют
9	450849.91	1423953.98	-	0.1	данные отсутствуют	данные отсутствуют
10	450847.69	1423952.89	-	0.1	данные отсутствуют	данные отсутствуют
11	450831.34	1423944.93	-	0.1	данные отсутствуют	данные отсутствуют
12	450817.76	1423938.67	-	0.1	данные отсутствуют	данные отсутствуют
13	450804.66	1423932.41	-	0.1	данные отсутствуют	данные отсутствуют
14	450792.49	1423926.16	-	0.1	данные отсутствуют	данные отсутствуют
15	450783.42	1423922.14	-	0.1	данные отсутствуют	данные отсутствуют
16	450776.16	1423918.82	-	0.1	данные отсутствуют	данные отсутствуют
17	450752.47	1423907.56	-	0.1	данные отсутствуют	данные отсутствуют
18	450740.76	1423931.97	-	0.1	данные отсутствуют	данные отсутствуют
19	450739.35	1423934.94	-	0.1	данные отсутствуют	данные отсутствуют
20	450754.22	1423941.82	-	0.1	данные отсутствуют	данные отсутствуют
21	450769.32	1423948.93	-	0.1	данные отсутствуют	данные отсутствуют
22	450766.62	1423955.16	-	0.1	данные отсутствуют	данные отсутствуют
23	450763.74	1423961.41	-	0.1	данные отсутствуют	данные отсутствуют
24	450759.76	1423968.41	-	0.1	данные отсутствуют	данные отсутствуют



ДОКУМЕНТ ПОДПИСАН
ЭЛЕКТРОННОЙ ПОДПИСЬЮ

Сертификат: 3094B7974B3CA8E1F07A347CFAD6FA78

Владелец: ФЕДЕРАЛЬНАЯ СЛУЖБА ГОСУДАРСТВЕННОЙ
РЕГИСТРАЦИИ, КАДАСТРА И КАРТОГРАФИИ
Действителен: с 17.05.2022 по 10.08.2023

полное наименование должности

инициалы, фамилия

Сооружение

вид объекта недвижимости

Лист № 45 раздела 5.1

Всего листов раздела 5.1: 941

Всего разделов: 4

Всего листов выписки: 949

27.06.2023г. № КУВИ-001/2023-147612886

Кадастровый номер:

50:23:0000000:130188

25	450753.5	1423980.09	-	0.1	данные отсутствуют	данные отсутствуют
26	450746.83	1423976.92	-	0.1	данные отсутствуют	данные отсутствуют
27	450740.46	1423973.8	-	0.1	данные отсутствуют	данные отсутствуют
28	450726.91	1423967.42	-	0.1	данные отсутствуют	данные отсутствуют
29	450718.34	1423962.63	-	0.1	данные отсутствуют	данные отсутствуют
30	450715.21	1423969.38	-	0.1	данные отсутствуют	данные отсутствуют
31	450708.47	1423983.92	-	0.1	данные отсутствуют	данные отсутствуют
32	450702.77	1423995.4	-	0.1	данные отсутствуют	данные отсутствуют
33	450703.31	1423998.31	-	0.1	данные отсутствуют	данные отсутствуют
34	450700.27	1424004.59	-	0.1	данные отсутствуют	данные отсутствуют
35	450696.13	1424013.11	-	0.1	данные отсутствуют	данные отсутствуют
36	450690.93	1424023.57	-	0.1	данные отсутствуют	данные отсутствуют
37	450684.26	1424037.03	-	0.1	данные отсутствуют	данные отсутствуют
38	450682.56	1424037.35	-	0.1	данные отсутствуют	данные отсутствуют
1	450695.41	1424043	-	0.1	данные отсутствуют	данные отсутствуют
2	450694.33	1424045.48	-	0.1	данные отсутствуют	данные отсутствуют
1	450712.12	1424050.83	-	0.1	данные отсутствуют	данные отсутствуют



ДОКУМЕНТ ПОДПИСАН
ЭЛЕКТРОННОЙ ПОДПИСЬЮ

Сертификат: 3094В7974ВЗСА8Е1F07А347СFAD6FА78

Владелец: ФЕДЕРАЛЬНАЯ СЛУЖБА ГОСУДАРСТВЕННОЙ
РЕГИСТРАЦИИ, КАДАСТРА И КАРТОГРАФИИ
Действителен: с 17.05.2022 по 10.08.2023

полное наименование должности

инициалы, фамилия

Сооружение			
вид объекта недвижимости			
Лист № 46 раздела 5.1	Всего листов раздела 5.1: 941	Всего разделов: 4	Всего листов выписки: 949

27.06.2023г. № КУВИ-001/2023-147612886

Кадастровый номер: 50:23:0000000:130188

2	450710.92	1424053.24	-	0.1	данные отсутствуют	данные отсутствуют
1	450690.93	1424023.57	-	0.1	данные отсутствуют	данные отсутствуют
2	450688.95	1424022.59	-	0.1	данные отсутствуют	данные отсутствуют
1	450721.14	1423956.03	-	0.1	данные отсутствуют	данные отсутствуют
2	450719.41	1423960.5	-	0.1	данные отсутствуют	данные отсутствуют
3	450718.55	1423962.75	-	0.1	данные отсутствуют	данные отсутствуют
1	450800.16	1424002.17	-	0.1	данные отсутствуют	данные отсутствуют
2	450786.04	1423995.03	-	0.1	данные отсутствуют	данные отсутствуют
3	450781.02	1423992.48	-	0.1	данные отсутствуют	данные отсутствуют
4	450772.1	1423988.13	-	0.1	данные отсутствуют	данные отсутствуют
5	450771.16	1423987.65	-	0.1	данные отсутствуют	данные отсутствуют
6	450754.06	1423979.04	-	0.1	данные отсутствуют	данные отсутствуют
1	450726.91	1423967.42	-	0.1	данные отсутствуют	данные отсутствуют
2	450729.1	1423962.82	-	0.1	данные отсутствуют	данные отсутствуют
1	450740.46	1423973.8	-	0.1	данные отсутствуют	данные отсутствуют
2	450742.7	1423969.22	-	0.1	данные отсутствуют	данные отсутствуют
1	450715.21	1423969.38	-	0.1	данные отсутствуют	данные отсутствуют



ДОКУМЕНТ ПОДПИСАН
ЭЛЕКТРОННОЙ ПОДПИСЬЮ

Сертификат: 3094B7974B3CA8E1F07A347CFAD6FA78

Владелец: ФЕДЕРАЛЬНАЯ СЛУЖБА ГОСУДАРСТВЕННОЙ
РЕГИСТРАЦИИ, КАДАСТРА И КАРТОГРАФИИ
Действителен: с 17.05.2022 по 10.08.2023

полное наименование должности

инициалы, фамилия

Сооружение			
вид объекта недвижимости			
Лист № 47 раздела 5.1	Всего листов раздела 5.1: 941	Всего разделов: 4	Всего листов выписки: 949

27.06.2023г. № КУВИ-001/2023-147612886

Кадастровый номер: 50:23:0000000:130188

2	450713.32	1423968.51	-	0.1	данные отсутствуют	данные отсутствуют
1	450708.47	1423983.92	-	0.1	данные отсутствуют	данные отсутствуют
2	450706.55	1423983.04	-	0.1	данные отсутствуют	данные отсутствуют
1	450700.27	1424004.59	-	0.1	данные отсутствуют	данные отсутствуют
2	450698.27	1424003.63	-	0.1	данные отсутствуют	данные отсутствуют
1	450786.04	1423995.03	-	0.1	данные отсутствуют	данные отсутствуют
2	450788.21	1423990.15	-	0.1	данные отсутствуют	данные отсутствуют
1	450771.16	1423987.65	-	0.1	данные отсутствуют	данные отсутствуют
2	450771.56	1423986.84	-	0.1	данные отсутствуют	данные отсутствуют
3	450772.68	1423984.63	-	0.1	данные отсутствуют	данные отсутствуют
1	450791.66	1423825.83	-	0.1	данные отсутствуют	данные отсутствуют
2	450788.48	1423832.24	-	0.1	данные отсутствуют	данные отсутствуют
3	450769.2	1423873.42	-	0.1	данные отсутствуют	данные отсутствуют
4	450753.01	1423907.82	-	0.1	данные отсутствуют	данные отсутствуют
1	450788.48	1423832.24	-	0.1	данные отсутствуют	данные отсутствуют
2	450786.68	1423831.35	-	0.1	данные отсутствуют	данные отсутствуют
3	450784.89	1423830.46	-	0.1	данные отсутствуют	данные отсутствуют



ДОКУМЕНТ ПОДПИСАН
ЭЛЕКТРОННОЙ ПОДПИСЬЮ

Сертификат: 3094B7974B3CA8E1F07A347CFAD6FA78

Владелец: ФЕДЕРАЛЬНАЯ СЛУЖБА ГОСУДАРСТВЕННОЙ
РЕГИСТРАЦИИ, КАДАСТРА И КАРТОГРАФИИ
Действителен: с 17.05.2022 по 10.08.2023

полное наименование должности

инициалы, фамилия

Сооружение

вид объекта недвижимости

Лист № 48 раздела 5.1

Всего листов раздела 5.1: 941

Всего разделов: 4

Всего листов выписки: 949

27.06.2023г. № КУВИ-001/2023-147612886

Кадастровый номер:

50:23:0000000:130188

1	450780.3	1423849.71	-	0.1	данные отсутствуют	данные отсутствуют
2	450776.58	1423847.98	-	0.1	данные отсутствуют	данные отсутствуют
1	450772.2	1423867.02	-	0.1	данные отсутствуют	данные отсутствуют
2	450768.36	1423865.23	-	0.1	данные отсутствуют	данные отсутствуют
1	450755.34	1423902.87	-	0.1	данные отсутствуют	данные отсутствуют
2	450751.33	1423901	-	0.1	данные отсутствуют	данные отсутствуют
1	450763.37	1423885.81	-	0.1	данные отсутствуют	данные отсутствуют
2	450759.45	1423883.96	-	0.1	данные отсутствуют	данные отсутствуют
1	450746.63	1423919.73	-	0.1	данные отсутствуют	данные отсутствуют
2	450743.15	1423918.06	-	0.1	данные отсутствуют	данные отсутствуют
1	451009.89	1423922.35	-	0.1	данные отсутствуют	данные отсутствуют
2	451007.98	1423925.57	-	0.1	данные отсутствуют	данные отсутствуют
3	450988.95	1423915	-	0.1	данные отсутствуют	данные отсутствуют
4	450983.93	1423924.06	-	0.1	данные отсутствуют	данные отсутствуют
5	450975.28	1423939.44	-	0.1	данные отсутствуют	данные отсутствуют
6	450970.52	1423947.55	-	0.1	данные отсутствуют	данные отсутствуют
7	450962.85	1423962.04	-	0.1	данные отсутствуют	данные отсутствуют



ДОКУМЕНТ ПОДПИСАН
ЭЛЕКТРОННОЙ ПОДПИСЬЮ

Сертификат: 3094B7974B3CA8E1F07A347CFAD6FA78

Владелец: ФЕДЕРАЛЬНАЯ СЛУЖБА ГОСУДАРСТВЕННОЙ
РЕГИСТРАЦИИ, КАДАСТРА И КАРТОГРАФИИ
Действителен: с 17.05.2022 по 10.08.2023

полное наименование должности

инициалы, фамилия

Сооружение

вид объекта недвижимости

Лист № 49 раздела 5.1

Всего листов раздела 5.1: 941

Всего разделов: 4

Всего листов выписки: 949

27.06.2023г. № КУВИ-001/2023-147612886

Кадастровый номер:

50:23:0000000:130188

8	450948.78	1423954.74	-	0.1	данные отсутствуют	данные отсутствуют
9	450934.73	1423947.99	-	0.1	данные отсутствуют	данные отсутствуют
10	450920.82	1423940.95	-	0.1	данные отсутствуют	данные отсутствуют
11	450907.08	1423934.95	-	0.1	данные отсутствуют	данные отсутствуют
12	450892.81	1423927.91	-	0.1	данные отсутствуют	данные отсутствуют
13	450879.2	1423921.36	-	0.1	данные отсутствуют	данные отсутствуют
14	450867.11	1423915.55	-	0.1	данные отсутствуют	данные отсутствуют
15	450874.51	1423900.18	-	0.1	данные отсутствуют	данные отсутствуют
16	450858.03	1423891.82	-	0.1	данные отсутствуют	данные отсутствуют
17	450845.23	1423885.43	-	0.1	данные отсутствуют	данные отсутствуют
18	450827.93	1423877.26	-	0.1	данные отсутствуют	данные отсутствуют
19	450820.3	1423873.94	-	0.1	данные отсутствуют	данные отсутствуют
20	450804.85	1423867.13	-	0.1	данные отсутствуют	данные отсутствуют
21	450796.38	1423863.34	-	0.1	данные отсутствуют	данные отсутствуют
22	450790.17	1423860.47	-	0.1	данные отсутствуют	данные отсутствуют
23	450782.22	1423857.12	-	0.1	данные отсутствуют	данные отсутствуют
24	450777.81	1423855.03	-	0.1	данные отсутствуют	данные отсутствуют



ДОКУМЕНТ ПОДПИСАН
ЭЛЕКТРОННОЙ ПОДПИСЬЮ

Сертификат: 3094B7974B3CA8E1F07A347CFAD6FA78

Владелец: ФЕДЕРАЛЬНАЯ СЛУЖБА ГОСУДАРСТВЕННОЙ
РЕГИСТРАЦИИ, КАДАСТРА И КАРТОГРАФИИ
Действителен: с 17.05.2022 по 10.08.2023

полное наименование должности

инициалы, фамилия

Сооружение			
вид объекта недвижимости			
Лист № 50 раздела 5.1	Всего листов раздела 5.1: 941	Всего разделов: 4	Всего листов выписки: 949

27.06.2023г. № КУВИ-001/2023-147612886

Кадастровый номер: 50:23:0000000:130188

1	450800.01	1423864.97	-	0.1	данные отсутствуют	данные отсутствуют
2	450793.67	1423877.51	-	0.1	данные отсутствуют	данные отсутствуют
3	450791.37	1423882.07	-	0.1	данные отсутствуют	данные отсутствуют
1	450817.47	1423872.69	-	0.1	данные отсутствуют	данные отсутствуют
2	450810.8	1423885.84	-	0.1	данные отсутствуют	данные отсутствуют
3	450808.54	1423890.3	-	0.1	данные отсутствуют	данные отсутствуют
1	450834.51	1423881.08	-	0.1	данные отсутствуют	данные отсутствуют
2	450828.43	1423894.45	-	0.1	данные отсутствуют	данные отсутствуют
3	450826.43	1423898.82	-	0.1	данные отсутствуют	данные отсутствуют
1	450853.35	1423889.48	-	0.1	данные отсутствуют	данные отсутствуют
2	450846.88	1423902.55	-	0.1	данные отсутствуют	данные отсутствуют
3	450844.61	1423907.17	-	0.1	данные отсутствуют	данные отсутствуют
1	450855.7	1423890.65	-	0.1	данные отсутствуют	данные отсутствуют
2	450861.1	1423878.57	-	0.1	данные отсутствуют	данные отсутствуют
3	450863.17	1423873.92	-	0.1	данные отсутствуют	данные отсутствуют
1	450836.52	1423881.31	-	0.1	данные отсутствуют	данные отсутствуют
2	450843.31	1423869.87	-	0.1	данные отсутствуют	данные отсутствуют



ДОКУМЕНТ ПОДПИСАН
ЭЛЕКТРОННОЙ ПОДПИСЬЮ

Сертификат: 3094B7974B3CA8E1F07A347CFAD6FA78

Владелец: ФЕДЕРАЛЬНАЯ СЛУЖБА ГОСУДАРСТВЕННОЙ
РЕГИСТРАЦИИ, КАДАСТРА И КАРТОГРАФИИ
Действителен: с 17.05.2022 по 10.08.2023

полное наименование должности

инициалы, фамилия

Сооружение			
вид объекта недвижимости			

Лист № 51 раздела 5.1	Всего листов раздела 5.1: 941	Всего разделов: 4	Всего листов выписки: 949
-----------------------	-------------------------------	-------------------	---------------------------

27.06.2023г. № КУВИ-001/2023-147612886

Кадастровый номер: 50:23:0000000:130188

3	450845.75	1423865.76	-	0.1	данные отсутствуют	данные отсутствуют
1	450820.49	1423873.88	-	0.1	данные отсутствуют	данные отсутствуют
2	450825.72	1423861.99	-	0.1	данные отсутствуют	данные отсутствуют
3	450827.83	1423857.24	-	0.1	данные отсутствуют	данные отсутствуют
1	450802.35	1423866.01	-	0.1	данные отсутствуют	данные отсутствуют
2	450808.04	1423853.25	-	0.1	данные отсутствуют	данные отсутствуют
3	450809.96	1423848.95	-	0.1	данные отсутствуют	данные отсутствуют
1	450919.19	1423980.29	-	0.1	данные отсутствуют	данные отсутствуют
2	450917.47	1423984.24	-	0.1	данные отсутствуют	данные отсутствуют
3	450915.28	1423989.26	-	0.1	данные отсутствуют	данные отсутствуют
1	450891.19	1423966.88	-	0.1	данные отсутствуют	данные отсутствуют
2	450888.58	1423972.2	-	0.1	данные отсутствуют	данные отсутствуют
3	450886.87	1423975.71	-	0.1	данные отсутствуют	данные отсутствуют
1	450905.11	1423973.71	-	0.1	данные отсутствуют	данные отсутствуют
2	450900.85	1423982.55	-	0.1	данные отсутствуют	данные отсутствуют
1	450896.38	1424057.37	-	0.1	данные отсутствуют	данные отсутствуют
2	450900.11	1424049.33	-	0.1	данные отсутствуют	данные отсутствуют



ДОКУМЕНТ ПОДПИСАН
ЭЛЕКТРОННОЙ ПОДПИСЬЮ

Сертификат: 3094B7974B3CA8E1F07A347CFAD6FA78

Владелец: ФЕДЕРАЛЬНАЯ СЛУЖБА ГОСУДАРСТВЕННОЙ
РЕГИСТРАЦИИ, КАДАСТРА И КАРТОГРАФИИ
Действителен: с 17.05.2022 по 10.08.2023

полное наименование должности

инициалы, фамилия

Сооружение

вид объекта недвижимости

Лист № 52 раздела 5.1

Всего листов раздела 5.1: 941

Всего разделов: 4

Всего листов выписки: 949

27.06.2023г. № КУВИ-001/2023-147612886

Кадастровый номер:

50:23:0000000:130188

3	450901.98	1424045.28	-	0.1	данные отсутствуют	данные отсутствуют
1	450838.13	1424021.95	-	0.1	данные отсутствуют	данные отсутствуют
2	450851.31	1424028.62	-	0.1	данные отсутствуют	данные отсутствуют
3	450868.81	1424037.47	-	0.1	данные отсутствуют	данные отсутствуют
4	450870.98	1424038.57	-	0.1	данные отсутствуют	данные отсутствуют
5	450870.97	1424044.29	-	0.1	данные отсутствуют	данные отсутствуют
6	450879.61	1424048.89	-	0.1	данные отсутствуют	данные отсутствуют
7	450886.83	1424052.73	-	0.1	данные отсутствуют	данные отсутствуют
8	450901.47	1424059.84	-	0.1	данные отсутствуют	данные отсутствуют
9	450908.19	1424062.97	-	0.1	данные отсутствуют	данные отсутствуют
10	450916.29	1424067.03	-	0.1	данные отсутствуют	данные отсутствуют
1	450879.61	1424048.89	-	0.1	данные отсутствуют	данные отсутствуют
2	450885.68	1424037.5	-	0.1	данные отсутствуют	данные отсутствуют
1	450868.81	1424037.47	-	0.1	данные отсутствуют	данные отсутствуют
2	450872.01	1424031.14	-	0.1	данные отсутствуют	данные отсутствуют
1	450776.16	1423918.82	-	0.1	данные отсутствуют	данные отсутствуют
2	450772	1423927.91	-	0.1	данные отсутствуют	данные отсутствуют



ДОКУМЕНТ ПОДПИСАН
ЭЛЕКТРОННОЙ ПОДПИСЬЮ

Сертификат: 3094B7974B3CA8E1F07A347CFAD6FA78

Владелец: ФЕДЕРАЛЬНАЯ СЛУЖБА ГОСУДАРСТВЕННОЙ
РЕГИСТРАЦИИ, КАДАСТРА И КАРТОГРАФИИ
Действителен: с 17.05.2022 по 10.08.2023

полное наименование должности

инициалы, фамилия

Сооружение			
вид объекта недвижимости			
Лист № 53 раздела 5.1	Всего листов раздела 5.1: 941	Всего разделов: 4	Всего листов выписки: 949

27.06.2023г. № КУВИ-001/2023-147612886

Кадастровый номер: 50:23:0000000:130188

1	450792.49	1423926.16	-	0.1	данные отсутствуют	данные отсутствуют
2	450788.37	1423935.47	-	0.1	данные отсутствуют	данные отсутствуют
1	450804.66	1423932.41	-	0.1	данные отсутствуют	данные отсутствуют
2	450799.95	1423941.58	-	0.1	данные отсутствуют	данные отсутствуют
1	450817.76	1423938.67	-	0.1	данные отсутствуют	данные отсутствуют
2	450813.34	1423947.96	-	0.1	данные отсутствуют	данные отсутствуют
1	450831.34	1423944.93	-	0.1	данные отсутствуют	данные отсутствуют
2	450826.98	1423954.37	-	0.1	данные отсутствуют	данные отсутствуют
1	450847.69	1423952.89	-	0.1	данные отсутствуют	данные отсутствуют
2	450843.13	1423962.24	-	0.1	данные отсутствуют	данные отсутствуют
1	450879.2	1423921.36	-	0.1	данные отсутствуют	данные отсутствуют
2	450878.11	1423923.61	-	0.1	данные отсутствуют	данные отсутствуют
1	450892.81	1423927.91	-	0.1	данные отсутствуют	данные отсутствуют
2	450891.67	1423930.24	-	0.1	данные отсутствуют	данные отсутствуют
1	450907.08	1423934.95	-	0.1	данные отсутствуют	данные отсутствуют
2	450905.93	1423937.28	-	0.1	данные отсутствуют	данные отсутствуют
1	450920.82	1423940.95	-	0.1	данные отсутствуют	данные отсутствуют



ДОКУМЕНТ ПОДПИСАН
ЭЛЕКТРОННОЙ ПОДПИСЬЮ

Сертификат: 3094B7974B3CA8E1F07A347CFAD6FA78

Владелец: ФЕДЕРАЛЬНАЯ СЛУЖБА ГОСУДАРСТВЕННОЙ

РЕГИСТРАЦИИ, КАДАСТРА И КАРТОГРАФИИ

Действителен: с 17.05.2022 по 10.08.2023

полное наименование должности

инициалы, фамилия

Сооружение			
вид объекта недвижимости			
Лист № 54 раздела 5.1	Всего листов раздела 5.1: 941	Всего разделов: 4	Всего листов выписки: 949

27.06.2023г. № КУВИ-001/2023-147612886

Кадастровый номер: 50:23:0000000:130188

2	450919.82	1423943.23	-	0.1	данные отсутствуют	данные отсутствуют
1	450934.73	1423947.99	-	0.1	данные отсутствуют	данные отсутствуют
2	450933.55	1423950.31	-	0.1	данные отсутствуют	данные отсутствуют
1	450948.78	1423954.74	-	0.1	данные отсутствуют	данные отсутствуют
2	450947.69	1423956.99	-	0.1	данные отсутствуют	данные отсутствуют
1	450896.7	1423891.84	-	0.1	данные отсутствуют	данные отсутствуют
2	450896.07	1423893.2	-	0.1	данные отсутствуют	данные отсутствуют
3	450895.46	1423894.51	-	0.1	данные отсутствуют	данные отсутствуют
4	450909.59	1423901.12	-	0.1	данные отсутствуют	данные отсутствуют
5	450923.41	1423907.6	-	0.1	данные отсутствуют	данные отсутствуют
6	450937.24	1423914.08	-	0.1	данные отсутствуют	данные отсутствуют
7	450951.22	1423920.71	-	0.1	данные отсутствуют	данные отсутствуют
8	450965.14	1423927.14	-	0.1	данные отсутствуют	данные отсутствуют
9	450978.68	1423933.39	-	0.1	данные отсутствуют	данные отсутствуют
1	450909.59	1423901.12	-	0.1	данные отсутствуют	данные отсутствуют
2	450910.86	1423898.41	-	0.1	данные отсутствуют	данные отсутствуют
1	450923.51	1423907.64	-	0.1	данные отсутствуют	данные отсутствуют



ДОКУМЕНТ ПОДПИСАН
ЭЛЕКТРОННОЙ ПОДПИСЬЮ

Сертификат: 3094B7974B3CA8E1F07A347CFAD6FA78

Владелец: ФЕДЕРАЛЬНАЯ СЛУЖБА ГОСУДАРСТВЕННОЙ
РЕГИСТРАЦИИ, КАДАСТРА И КАРТОГРАФИИ
Действителен: с 17.05.2022 по 10.08.2023

полное наименование должности

инициалы, фамилия

Сооружение			
вид объекта недвижимости			
Лист № 55 раздела 5.1	Всего листов раздела 5.1: 941	Всего разделов: 4	Всего листов выписки: 949

27.06.2023г. № КУВИ-001/2023-147612886

Кадастровый номер: 50:23:0000000:130188

2	450924.79	1423904.92	-	0.1	данные отсутствуют	данные отсутствуют
1	450937.24	1423914.08	-	0.1	данные отсутствуют	данные отсутствуют
2	450938.51	1423911.36	-	0.1	данные отсутствуют	данные отсутствуют
1	450951.22	1423920.71	-	0.1	данные отсутствуют	данные отсутствуют
2	450952.51	1423918	-	0.1	данные отсутствуют	данные отсутствуют
1	450965.14	1423927.14	-	0.1	данные отсутствуют	данные отсутствуют
2	450966.39	1423924.42	-	0.1	данные отсутствуют	данные отсутствуют
1	451179.25	1424122.43	-	0.1	данные отсутствуют	данные отсутствуют
2	451174.2	1424132.89	-	0.1	данные отсутствуют	данные отсутствуют
1	451161.98	1424114.04	-	0.1	данные отсутствуют	данные отсутствуют
2	451156.77	1424124.86	-	0.1	данные отсутствуют	данные отсутствуют
1	451131.61	1424099.53	-	0.1	данные отсутствуют	данные отсутствуют
2	451126.59	1424110.55	-	0.1	данные отсутствуют	данные отсутствуют
1	451143.07	1424118.5	-	0.1	данные отсутствуют	данные отсутствуют
2	451148.53	1424107.46	-	0.1	данные отсутствуют	данные отсутствуют
1	450917.12	1424145.44	-	0.1	данные отсутствуют	данные отсутствуют
2	450914.97	1424150.06	-	0.1	данные отсутствуют	данные отсутствуют



ДОКУМЕНТ ПОДПИСАН
ЭЛЕКТРОННОЙ ПОДПИСЬЮ

Сертификат: 3094B7974B3CA8E1F07A347CFAD6FA78

Владелец: ФЕДЕРАЛЬНАЯ СЛУЖБА ГОСУДАРСТВЕННОЙ
РЕГИСТРАЦИИ, КАДАСТРА И КАРТОГРАФИИ
Действителен: с 17.05.2022 по 10.08.2023

полное наименование должности

инициалы, фамилия

Сооружение			
вид объекта недвижимости			
Лист № 56 раздела 5.1	Всего листов раздела 5.1: 941	Всего разделов: 4	Всего листов выписки: 949

27.06.2023г. № КУВИ-001/2023-147612886

Кадастровый номер: 50:23:0000000:130188

1	450934.72	1424153.24	-	0.1	данные отсутствуют	данные отсутствуют
2	450932.65	1424157.9	-	0.1	данные отсутствуют	данные отсутствуют
1	450965.22	1424167.6	-	0.1	данные отсутствуют	данные отсутствуют
2	450963.09	1424172.25	-	0.1	данные отсутствуют	данные отсутствуют
1	450996.54	1424182.24	-	0.1	данные отсутствуют	данные отсутствуют
2	450994.57	1424186.75	-	0.1	данные отсутствуют	данные отсутствуют
1	451013.94	1424190.28	-	0.1	данные отсутствуют	данные отсутствуют
2	451011.89	1424194.72	-	0.1	данные отсутствуют	данные отсутствуют
1	451029.55	1424197.5	-	0.1	данные отсутствуют	данные отсутствуют
2	451027.5	1424201.94	-	0.1	данные отсутствуют	данные отсутствуют
1	451044.3	1424204.35	-	0.1	данные отсутствуют	данные отсутствуют
2	451042.24	1424208.79	-	0.1	данные отсутствуют	данные отсутствуют
1	451075.79	1424218.98	-	0.1	данные отсутствуют	данные отсутствуют
2	451073.75	1424223.55	-	0.1	данные отсутствуют	данные отсутствуют
1	451093.39	1424227.2	-	0.1	данные отсутствуют	данные отсутствуют
2	451091.27	1424231.74	-	0.1	данные отсутствуют	данные отсутствуют
1	451109.68	1424234.69	-	0.1	данные отсутствуют	данные отсутствуют



ДОКУМЕНТ ПОДПИСАН
ЭЛЕКТРОННОЙ ПОДПИСЬЮ

Сертификат: 3094B7974B3CA8E1F07A347CFAD6FA78

Владелец: ФЕДЕРАЛЬНАЯ СЛУЖБА ГОСУДАРСТВЕННОЙ

РЕГИСТРАЦИИ, КАДАСТРА И КАРТОГРАФИИ

Действителен: с 17.05.2022 по 10.08.2023

полное наименование должности

инициалы, фамилия

Сооружение			
вид объекта недвижимости			
Лист № 57 раздела 5.1	Всего листов раздела 5.1: 941	Всего разделов: 4	Всего листов выписки: 949

27.06.2023г. № КУВИ-001/2023-147612886

Кадастровый номер: 50:23:0000000:130188

2	451107.6	1424239.22	-	0.1	данные отсутствуют	данные отсутствуют
1	451123.92	1424241.41	-	0.1	данные отсутствуют	данные отсутствуют
2	451121.78	1424245.93	-	0.1	данные отсутствуют	данные отсутствуют
1	451169.99	1424168.39	-	0.1	данные отсутствуют	данные отсутствуют
2	451159.64	1424163.52	-	0.1	данные отсутствуют	данные отсутствуют
3	451142.39	1424155.4	-	0.1	данные отсутствуют	данные отсутствуют
4	451132.29	1424150.96	-	0.1	данные отсутствуют	данные отсутствуют
5	451112.05	1424141.16	-	0.1	данные отсутствуют	данные отсутствуют
6	451108.35	1424149.78	-	0.1	данные отсутствуют	данные отсутствуют
1	451129.33	1424149.52	-	0.1	данные отсутствуют	данные отсутствуют
2	451127.11	1424154.49	-	0.1	данные отсутствуют	данные отсутствуют
3	451125.61	1424157.86	-	0.1	данные отсутствуют	данные отсутствуют
1	451142.39	1424155.4	-	0.1	данные отсутствуют	данные отсутствуют
2	451138.56	1424164.09	-	0.1	данные отсутствуют	данные отсутствуют
1	451159.64	1424163.52	-	0.1	данные отсутствуют	данные отсутствуют
2	451155.65	1424172.03	-	0.1	данные отсутствуют	данные отсутствуют
1	451152.59	1424205.86	-	0.1	данные отсутствуют	данные отсутствуют



ДОКУМЕНТ ПОДПИСАН
ЭЛЕКТРОННОЙ ПОДПИСЬЮ

Сертификат: 3094B7974B3CA8E1F07A347CFAD6FA78

Владелец: ФЕДЕРАЛЬНАЯ СЛУЖБА ГОСУДАРСТВЕННОЙ

РЕГИСТРАЦИИ, КАДАСТРА И КАРТОГРАФИИ

Действителен: с 17.05.2022 по 10.08.2023

полное наименование должности

инициалы, фамилия

Сооружение

вид объекта недвижимости

Лист № 58 раздела 5.1

Всего листов раздела 5.1: 941

Всего разделов: 4

Всего листов выписки: 949

27.06.2023г. № КУВИ-001/2023-147612886

Кадастровый номер:

50:23:0000000:130188

2	451142.49	1424200.7	-	0.1	данные отсутствуют	данные отсутствуют
3	451132.28	1424195.98	-	0.1	данные отсутствуют	данные отсутствуют
4	451125.2	1424192.23	-	0.1	данные отсутствуют	данные отсутствуют
5	451112.26	1424185.71	-	0.1	данные отсутствуют	данные отсутствуют
6	451095.29	1424177.07	-	0.1	данные отсутствуют	данные отсутствуют
7	451090.81	1424186.79	-	0.1	данные отсутствуют	данные отсутствуют
1	451112.26	1424185.71	-	0.1	данные отсутствуют	данные отсутствуют
2	451107.8	1424194.55	-	0.1	данные отсутствуют	данные отсутствуют
1	451125.2	1424192.23	-	0.1	данные отсутствуют	данные отсутствуют
2	451120.76	1424200.63	-	0.1	данные отсутствуют	данные отсутствуют
1	451142.49	1424200.7	-	0.1	данные отсутствуют	данные отсутствуют
2	451138.67	1424208.95	-	0.1	данные отсутствуют	данные отсутствуют
1	451292.66	1424312.14	-	0.1	данные отсутствуют	данные отсутствуют
2	451291.32	1424311.84	-	0.1	данные отсутствуют	данные отсутствуют
3	451291.98	1424309.32	-	0.1	данные отсутствуют	данные отсутствуют
4	451293.87	1424302.05	-	0.1	данные отсутствуют	данные отсутствуют
1	451284.82	1424299.2	-	0.1	данные отсутствуют	данные отсутствуют



ДОКУМЕНТ ПОДПИСАН
ЭЛЕКТРОННОЙ ПОДПИСЬЮ

Сертификат: 3094B7974B3CA8E1F07A347CFAD6FA78

Владелец: ФЕДЕРАЛЬНАЯ СЛУЖБА ГОСУДАРСТВЕННОЙ
РЕГИСТРАЦИИ, КАДАСТРА И КАРТОГРАФИИ
Действителен: с 17.05.2022 по 10.08.2023

полное наименование должности

инициалы, фамилия

Сооружение			
вид объекта недвижимости			

Лист № 59 раздела 5.1	Всего листов раздела 5.1: 941	Всего разделов: 4	Всего листов выписки: 949
-----------------------	-------------------------------	-------------------	---------------------------

27.06.2023г. № КУВИ-001/2023-147612886

Кадастровый номер: 50:23:0000000:130188

2	451283.18	1424304.78	-	0.1	данные отсутствуют	данные отсутствуют
1	451304.07	1424305.11	-	0.1	данные отсутствуют	данные отсутствуют
2	451301.26	1424314.16	-	0.1	данные отсутствуют	данные отсутствуют
1	451316.78	1424284.09	-	0.1	данные отсутствуют	данные отсутствуют
2	451318.88	1424285.06	-	0.1	данные отсутствуют	данные отсутствуют
1	451259.56	1424293.61	-	0.1	данные отсутствуют	данные отсутствуют
2	451255.62	1424303.56	-	0.1	данные отсутствуют	данные отсутствуют
1	451248.22	1424289.12	-	0.1	данные отсутствуют	данные отсутствуют
2	451244.48	1424299.03	-	0.1	данные отсутствуют	данные отсутствуют
1	451221.35	1424278.56	-	0.1	данные отсутствуют	данные отсутствуют
2	451217.76	1424288.1	-	0.1	данные отсутствуют	данные отсутствуют
1	451208.52	1424273.71	-	0.1	данные отсутствуют	данные отсутствуют
2	451205.12	1424282.9	-	0.1	данные отсутствуют	данные отсутствуют
1	451182.15	1424262.95	-	0.1	данные отсутствуют	данные отсутствуют
2	451178.39	1424272.1	-	0.1	данные отсутствуют	данные отсутствуют
1	451169.88	1424257.91	-	0.1	данные отсутствуют	данные отсутствуют
2	451165.89	1424267.18	-	0.1	данные отсутствуют	данные отсутствуют



ДОКУМЕНТ ПОДПИСАН
ЭЛЕКТРОННОЙ ПОДПИСЬЮ

Сертификат: 3094B7974B3CA8E1F07A347CFAD6FA78

Владелец: ФЕДЕРАЛЬНАЯ СЛУЖБА ГОСУДАРСТВЕННОЙ
РЕГИСТРАЦИИ, КАДАСТРА И КАРТОГРАФИИ
Действителен: с 17.05.2022 по 10.08.2023

полное наименование должности

инициалы, фамилия

Сооружение

вид объекта недвижимости

Лист № 60 раздела 5.1

Всего листов раздела 5.1: 941

Всего разделов: 4

Всего листов выписки: 949

27.06.2023г. № КУВИ-001/2023-147612886

Кадастровый номер:

50:23:0000000:130188

1	451256.97	1424145.13	-	0.1	данные отсутствуют	данные отсутствуют
2	451258.25	1424142.53	-	0.1	данные отсутствуют	данные отсутствуют
3	451258.69	1424141.64	-	0.1	данные отсутствуют	данные отсутствуют
1	451272.74	1424151.74	-	0.1	данные отсутствуют	данные отсутствуют
2	451274.21	1424148.23	-	0.1	данные отсутствуют	данные отсутствуют
1	451285.89	1424157.75	-	0.1	данные отсутствуют	данные отсутствуют
2	451287.67	1424153.84	-	0.1	данные отсутствуют	данные отсутствуют
1	451299.32	1424163.75	-	0.1	данные отсутствуют	данные отсутствуют
2	451301.07	1424159.84	-	0.1	данные отсутствуют	данные отсутствуют
1	451312.8	1424169.59	-	0.1	данные отсутствуют	данные отсутствуют
2	451314.42	1424165.82	-	0.1	данные отсутствуют	данные отсутствуют
1	451328.56	1424176.24	-	0.1	данные отсутствуют	данные отсутствуют
2	451330.12	1424172.56	-	0.1	данные отсутствуют	данные отсутствуют
1	451135.49	1424243.51	-	0.1	данные отсутствуют	данные отсутствуют
2	451153.72	1424250.96	-	0.1	данные отсутствуют	данные отсутствуют
3	451169.88	1424257.91	-	0.1	данные отсутствуют	данные отсутствуют
4	451182.15	1424262.95	-	0.1	данные отсутствуют	данные отсутствуют



ДОКУМЕНТ ПОДПИСАН
ЭЛЕКТРОННОЙ ПОДПИСЬЮ

Сертификат: 3094B7974B3CA8E1F07A347CFAD6FA78

Владелец: ФЕДЕРАЛЬНАЯ СЛУЖБА ГОСУДАРСТВЕННОЙ
РЕГИСТРАЦИИ, КАДАСТРА И КАРТОГРАФИИ
Действителен: с 17.05.2022 по 10.08.2023

полное наименование должности

инициалы, фамилия

Сооружение			
вид объекта недвижимости			
Лист № 61 раздела 5.1	Всего листов раздела 5.1: 941	Всего разделов: 4	Всего листов выписки: 949

27.06.2023г. № КУВИ-001/2023-147612886

Кадастровый номер: 50:23:0000000:130188

5	451193.4	1424267.76	-	0.1	данные отсутствуют	данные отсутствуют
6	451202.8	1424271.59	-	0.1	данные отсутствуют	данные отсутствуют
7	451208.52	1424273.71	-	0.1	данные отсутствуют	данные отсутствуют
8	451221.35	1424278.56	-	0.1	данные отсутствуют	данные отсутствуют
9	451231.91	1424282.79	-	0.1	данные отсутствуют	данные отсутствуют
10	451241.76	1424286.68	-	0.1	данные отсутствуют	данные отсутствуют
11	451248.22	1424289.12	-	0.1	данные отсутствуют	данные отсутствуют
12	451259.56	1424293.61	-	0.1	данные отсутствуют	данные отсутствуют
13	451269.19	1424297.42	-	0.1	данные отсутствуют	данные отсутствуют
14	451270.14	1424294.59	-	0.1	данные отсутствуют	данные отсутствуют
15	451279.69	1424297.68	-	0.1	данные отсутствуют	данные отсутствуют
16	451284.82	1424299.2	-	0.1	данные отсутствуют	данные отсутствуют
17	451289.56	1424300.67	-	0.1	данные отсутствуют	данные отсутствуют
18	451300.44	1424304.15	-	0.1	данные отсутствуют	данные отсутствуют
19	451304.07	1424305.11	-	0.1	данные отсутствуют	данные отсутствуют
20	451309.29	1424306.48	-	0.1	данные отсутствуют	данные отсутствуют
21	451312.85	1424298.76	-	0.1	данные отсутствуют	данные отсутствуют



ДОКУМЕНТ ПОДПИСАН
ЭЛЕКТРОННОЙ ПОДПИСЬЮ

Сертификат: 3094B7974B3CA8E1F07A347CFAD6FA78

Владелец: ФЕДЕРАЛЬНАЯ СЛУЖБА ГОСУДАРСТВЕННОЙ
РЕГИСТРАЦИИ, КАДАСТРА И КАРТОГРАФИИ
Действителен: с 17.05.2022 по 10.08.2023

полное наименование должности

инициалы, фамилия

Сооружение			
вид объекта недвижимости			
Лист № 62 раздела 5.1	Всего листов раздела 5.1: 941	Всего разделов: 4	Всего листов выписки: 949

27.06.2023г. № КУВИ-001/2023-147612886

Кадастровый номер: 50:23:0000000:130188

22	451321.26	1424279.66	-	0.1	данные отсутствуют	данные отсутствуют
23	451322.97	1424275.68	-	0.1	данные отсутствуют	данные отсутствуют
1	451323.79	1424273.36	-	0.1	данные отсутствуют	данные отсутствуют
2	451321.94	1424272.7	-	0.1	данные отсутствуют	данные отсутствуют
1	451352.72	1424264.49	-	0.1	данные отсутствуют	данные отсутствуют
2	451358.21	1424266.65	-	0.1	данные отсутствуют	данные отсутствуют
3	451352.12	1424282.1	-	0.1	данные отсутствуют	данные отсутствуют
4	451350.4	1424286.51	-	0.1	данные отсутствуют	данные отсутствуют
5	451346.95	1424295.17	-	0.1	данные отсутствуют	данные отсутствуют
6	451343.89	1424303	-	0.1	данные отсутствуют	данные отсутствуют
7	451339.79	1424313.71	-	0.1	данные отсутствуют	данные отсутствуют
8	451334.19	1424311.58	-	0.1	данные отсутствуют	данные отсутствуют
1	451353.95	1424277.45	-	0.1	данные отсутствуют	данные отсутствуют
2	451348.75	1424275.41	-	0.1	данные отсутствуют	данные отсутствуют
1	451343.89	1424303	-	0.1	данные отсутствуют	данные отсутствуют
2	451338.41	1424300.86	-	0.1	данные отсутствуют	данные отсутствуют
1	451350.85	1424285.35	-	0.1	данные отсутствуют	данные отсутствуют



ДОКУМЕНТ ПОДПИСАН
ЭЛЕКТРОННОЙ ПОДПИСЬЮ

Сертификат: 3094B7974B3CA8E1F07A347CFAD6FA78

Владелец: ФЕДЕРАЛЬНАЯ СЛУЖБА ГОСУДАРСТВЕННОЙ
РЕГИСТРАЦИИ, КАДАСТРА И КАРТОГРАФИИ
Действителен: с 17.05.2022 по 10.08.2023

полное наименование должности

инициалы, фамилия

Сооружение			
вид объекта недвижимости			

Лист № 63 раздела 5.1	Всего листов раздела 5.1: 941	Всего разделов: 4	Всего листов выписки: 949
-----------------------	-------------------------------	-------------------	---------------------------

27.06.2023г. № КУВИ-001/2023-147612886

Кадастровый номер: 50:23:0000000:130188

2	451362.83	1424290.72	-	0.1	данные отсутствуют	данные отсутствуют
3	451370.17	1424294.01	-	0.1	данные отсутствуют	данные отсутствуют
4	451382.84	1424299.52	-	0.1	данные отсутствуют	данные отсутствуют
5	451387.48	1424301.55	-	0.1	данные отсутствуют	данные отсутствуют
1	451440.59	1424140.11	-	0.1	данные отсутствуют	данные отсутствуют
2	451448.1	1424142.65	-	0.1	данные отсутствуют	данные отсутствуют
3	451456.4	1424145.53	-	0.1	данные отсутствуют	данные отсутствуют
4	451463.46	1424148.22	-	0.1	данные отсутствуют	данные отсутствуют
5	451479.37	1424153.86	-	0.1	данные отсутствуют	данные отсутствуют
6	451474.28	1424169.78	-	0.1	данные отсутствуют	данные отсутствуют
7	451472.36	1424176.57	-	0.1	данные отсутствуют	данные отсутствуют
8	451470.76	1424181.47	-	0.1	данные отсутствуют	данные отсутствуют
9	451464.35	1424202.48	-	0.1	данные отсутствуют	данные отсутствуют
1	451221.49	1424138.69	-	0.1	данные отсутствуют	данные отсутствуют
2	451219.67	1424142.68	-	0.1	данные отсутствуют	данные отсутствуют
3	451236.99	1424150.56	-	0.1	данные отсутствуют	данные отсутствуют
4	451237.59	1424149.27	-	0.1	данные отсутствуют	данные отсутствуют



ДОКУМЕНТ ПОДПИСАН
ЭЛЕКТРОННОЙ ПОДПИСЬЮ

Сертификат: 3094B7974B3CA8E1F07A347CFAD6FA78

Владелец: ФЕДЕРАЛЬНАЯ СЛУЖБА ГОСУДАРСТВЕННОЙ
РЕГИСТРАЦИИ, КАДАСТРА И КАРТОГРАФИИ
Действителен: с 17.05.2022 по 10.08.2023

полное наименование должности

инициалы, фамилия

Сооружение			
вид объекта недвижимости			
Лист № 64 раздела 5.1	Всего листов раздела 5.1: 941	Всего разделов: 4	Всего листов выписки: 949

27.06.2023г. № КУВИ-001/2023-147612886

Кадастровый номер: 50:23:0000000:130188

5	451241.95	1424137.83	-	0.1	данные отсутствуют	данные отсутствуют
6	451248.07	1424140.79	-	0.1	данные отсутствуют	данные отсутствуют
7	451256.97	1424145.13	-	0.1	данные отсутствуют	данные отсутствуют
8	451272.74	1424151.74	-	0.1	данные отсутствуют	данные отсутствуют
9	451285.89	1424157.75	-	0.1	данные отсутствуют	данные отсутствуют
10	451299.32	1424163.75	-	0.1	данные отсутствуют	данные отсутствуют
11	451312.8	1424169.59	-	0.1	данные отсутствуют	данные отсутствуют
12	451328.56	1424176.24	-	0.1	данные отсутствуют	данные отсутствуют
13	451333.15	1424178.28	-	0.1	данные отсутствуют	данные отсутствуют
14	451342.31	1424182.09	-	0.1	данные отсутствуют	данные отсутствуют
15	451346.84	1424184.1	-	0.1	данные отсутствуют	данные отсутствуют
16	451351.28	1424185.75	-	0.1	данные отсутствуют	данные отсутствуют
17	451355.95	1424187.08	-	0.1	данные отсутствуют	данные отсутствуют
18	451358.51	1424178.39	-	0.1	данные отсутствуют	данные отсутствуют
19	451361.35	1424168.84	-	0.1	данные отсутствуют	данные отсутствуют
20	451374.39	1424172.87	-	0.1	данные отсутствуют	данные отсутствуют
21	451390.81	1424177.94	-	0.1	данные отсутствуют	данные отсутствуют



ДОКУМЕНТ ПОДПИСАН
ЭЛЕКТРОННОЙ ПОДПИСЬЮ

Сертификат: 3094B7974B3CA8E1F07A347CFAD6FA78

Владелец: ФЕДЕРАЛЬНАЯ СЛУЖБА ГОСУДАРСТВЕННОЙ
РЕГИСТРАЦИИ, КАДАСТРА И КАРТОГРАФИИ
Действителен: с 17.05.2022 по 10.08.2023

полное наименование должности

инициалы, фамилия

Сооружение

вид объекта недвижимости

Лист № 65 раздела 5.1

Всего листов раздела 5.1: 941

Всего разделов: 4

Всего листов выписки: 949

27.06.2023г. № КУВИ-001/2023-147612886

Кадастровый номер:

50:23:0000000:130188

22	451404.93	1424182.87	-	0.1	данные отсутствуют	данные отсутствуют
23	451418.7	1424187.31	-	0.1	данные отсутствуют	данные отсутствуют
24	451432.6	1424191.86	-	0.1	данные отсутствуют	данные отсутствуют
25	451448.83	1424196.93	-	0.1	данные отсутствуют	данные отсутствуют
26	451459.49	1424200.78	-	0.1	данные отсутствуют	данные отсутствуют
27	451465.64	1424202.92	-	0.1	данные отсутствуют	данные отсутствуют
28	451478.1	1424207.12	-	0.1	данные отсутствуют	данные отсутствуют
1	451386.84	1424144.92	-	0.1	данные отсутствуют	данные отсутствуют
2	451386.23	1424146.41	-	0.1	данные отсутствуют	данные отсутствуют
3	451385.74	1424147.83	-	0.1	данные отсутствуют	данные отсутствуют
4	451401.88	1424153.37	-	0.1	данные отсутствуют	данные отсутствуют
5	451415.78	1424158.03	-	0.1	данные отсутствуют	данные отсутствуют
6	451429.77	1424162.36	-	0.1	данные отсутствуют	данные отсутствуют
7	451443.63	1424166.74	-	0.1	данные отсутствуют	данные отсутствуют
8	451460.23	1424172.27	-	0.1	данные отсутствуют	данные отсутствуют
9	451461.41	1424172.66	-	0.1	данные отсутствуют	данные отсутствуют
10	451457.22	1424184.46	-	0.1	данные отсутствуют	данные отсутствуют



ДОКУМЕНТ ПОДПИСАН
ЭЛЕКТРОННОЙ ПОДПИСЬЮ

Сертификат: 3094B7974B3CA8E1F07A347CFAD6FA78

Владелец: ФЕДЕРАЛЬНАЯ СЛУЖБА ГОСУДАРСТВЕННОЙ
РЕГИСТРАЦИИ, КАДАСТРА И КАРТОГРАФИИ
Действителен: с 17.05.2022 по 10.08.2023

полное наименование должности

инициалы, фамилия

Сооружение			
вид объекта недвижимости			

Лист № 66 раздела 5.1	Всего листов раздела 5.1: 941	Всего разделов: 4	Всего листов выписки: 949
-----------------------	-------------------------------	-------------------	---------------------------

27.06.2023г. № КУВИ-001/2023-147612886

Кадастровый номер: 50:23:0000000:130188

11	451454.79	1424192.31	-	0.1	данные отсутствуют	данные отсутствуют
12	451453.04	1424198.44	-	0.1	данные отсутствуют	данные отсутствуют
1	451401.88	1424153.37	-	0.1	данные отсутствуют	данные отсутствуют
2	451403.11	1424149.68	-	0.1	данные отсутствуют	данные отсутствуют
1	451415.78	1424158.03	-	0.1	данные отсутствуют	данные отсутствуют
2	451416.93	1424154.29	-	0.1	данные отсутствуют	данные отсутствуют
1	451429.77	1424162.36	-	0.1	данные отсутствуют	данные отсутствуют
2	451430.94	1424158.63	-	0.1	данные отсутствуют	данные отсутствуют
1	451443.63	1424166.74	-	0.1	данные отсутствуют	данные отсутствуют
2	451444.78	1424163.12	-	0.1	данные отсутствуют	данные отсутствуют
1	451460.23	1424172.27	-	0.1	данные отсутствуют	данные отсутствуют
2	451461.47	1424168.56	-	0.1	данные отсутствуют	данные отсутствуют
1	451374.39	1424172.87	-	0.1	данные отсутствуют	данные отсутствуют
2	451373.56	1424175.44	-	0.1	данные отсутствуют	данные отсутствуют
1	451446.68	1424325.32	-	0.1	данные отсутствуют	данные отсутствуют
2	451440.21	1424323.5	-	0.1	данные отсутствуют	данные отсутствуют
3	451437	1424323.1	-	0.1	данные отсутствуют	данные отсутствуют



ДОКУМЕНТ ПОДПИСАН
ЭЛЕКТРОННОЙ ПОДПИСЬЮ

Сертификат: 3094B7974B3CA8E1F07A347CFAD6FA78

Владелец: ФЕДЕРАЛЬНАЯ СЛУЖБА ГОСУДАРСТВЕННОЙ
РЕГИСТРАЦИИ, КАДАСТРА И КАРТОГРАФИИ
Действителен: с 17.05.2022 по 10.08.2023

полное наименование должности

инициалы, фамилия

Сооружение			
вид объекта недвижимости			
Лист № 67 раздела 5.1	Всего листов раздела 5.1: 941	Всего разделов: 4	Всего листов выписки: 949

27.06.2023г. № КУВИ-001/2023-147612886

Кадастровый номер: 50:23:0000000:130188

4	451426.86	1424321.28	-	0.1	данные отсутствуют	данные отсутствуют
5	451422.06	1424320.37	-	0.1	данные отсутствуют	данные отсутствуют
6	451417.79	1424319.44	-	0.1	данные отсутствуют	данные отсутствуют
7	451412.35	1424318.15	-	0.1	данные отсутствуют	данные отсутствуют
8	451410.22	1424317.66	-	0.1	данные отсутствуют	данные отсутствуют
9	451409.32	1424320.33	-	0.1	данные отсутствуют	данные отсутствуют
10	451405.61	1424331.11	-	0.1	данные отсутствуют	данные отсутствуют
11	451402.93	1424338.74	-	0.1	данные отсутствуют	данные отсутствуют
12	451399.47	1424349.39	-	0.1	данные отсутствуют	данные отсутствуют
13	451398.92	1424351.09	-	0.1	данные отсутствуют	данные отсутствуют
14	451378	1424342.9	-	0.1	данные отсутствуют	данные отсутствуют
15	451370.45	1424339.91	-	0.1	данные отсутствуют	данные отсутствуют
16	451371.52	1424337.55	-	0.1	данные отсутствуют	данные отсутствуют
17	451379.32	1424320.34	-	0.1	данные отсутствуют	данные отсутствуют
18	451383.11	1424311.97	-	0.1	данные отсутствуют	данные отсутствуют
19	451390.25	1424294.89	-	0.1	данные отсутствуют	данные отсутствуют
20	451397.35	1424276.93	-	0.1	данные отсутствуют	данные отсутствуют



ДОКУМЕНТ ПОДПИСАН
ЭЛЕКТРОННОЙ ПОДПИСЬЮ

Сертификат: 3094B7974B3CA8E1F07A347CFAD6FA78

Владелец: ФЕДЕРАЛЬНАЯ СЛУЖБА ГОСУДАРСТВЕННОЙ

РЕГИСТРАЦИИ, КАДАСТРА И КАРТОГРАФИИ

Действителен: с 17.05.2022 по 10.08.2023

полное наименование должности

инициалы, фамилия

Сооружение			
вид объекта недвижимости			
Лист № 68 раздела 5.1	Всего листов раздела 5.1: 941	Всего разделов: 4	Всего листов выписки: 949

27.06.2023г. № КУВИ-001/2023-147612886

Кадастровый номер: 50:23:0000000:130188

21	451400.19	1424269.53	-	0.1	данные отсутствуют	данные отсутствуют
22	451392.67	1424266.37	-	0.1	данные отсутствуют	данные отсутствуют
1	451395.63	1424349.8	-	0.1	данные отсутствуют	данные отсутствуют
2	451393.31	1424355.69	-	0.1	данные отсутствуют	данные отсутствуют
3	451392.37	1424358.11	-	0.1	данные отсутствуют	данные отсутствуют
1	451427.32	1424319.05	-	0.1	данные отсутствуют	данные отсутствуют
2	451426.86	1424321.28	-	0.1	данные отсутствуют	данные отсутствуют
1	451378	1424342.9	-	0.1	данные отсутствуют	данные отсутствуют
2	451374.76	1424351.19	-	0.1	данные отсутствуют	данные отсутствуют
1	451405.61	1424331.11	-	0.1	данные отсутствуют	данные отсутствуют
2	451417.83	1424335.31	-	0.1	данные отсутствуют	данные отсутствуют
1	451399.47	1424349.39	-	0.1	данные отсутствуют	данные отсутствуют
2	451412.73	1424353.7	-	0.1	данные отсутствуют	данные отсутствуют
1	451371.52	1424337.55	-	0.1	данные отсутствуют	данные отсутствуют
2	451364.67	1424334.84	-	0.1	данные отсутствуют	данные отсутствуют
1	451379.32	1424320.34	-	0.1	данные отсутствуют	данные отсутствуют
2	451372.29	1424317.44	-	0.1	данные отсутствуют	данные отсутствуют



ДОКУМЕНТ ПОДПИСАН
ЭЛЕКТРОННОЙ ПОДПИСЬЮ

Сертификат: 3094B7974B3CA8E1F07A347CFAD6FA78

Владелец: ФЕДЕРАЛЬНАЯ СЛУЖБА ГОСУДАРСТВЕННОЙ
РЕГИСТРАЦИИ, КАДАСТРА И КАРТОГРАФИИ
Действителен: с 17.05.2022 по 10.08.2023

полное наименование должности

инициалы, фамилия

Сооружение			
вид объекта недвижимости			
Лист № 69 раздела 5.1	Всего листов раздела 5.1: 941	Всего разделов: 4	Всего листов выписки: 949

27.06.2023г. № КУВИ-001/2023-147612886

Кадастровый номер: 50:23:0000000:130188

1	451359.99	1424216.66	-	0.1	данные отсутствуют	данные отсутствуют
2	451361.29	1424212.57	-	0.1	данные отсутствуют	данные отсутствуют
3	451377.63	1424217.78	-	0.1	данные отсутствуют	данные отсутствуют
4	451391.28	1424222.21	-	0.1	данные отсутствуют	данные отсутствуют
5	451405.23	1424226.63	-	0.1	данные отсутствуют	данные отсутствуют
6	451419.13	1424231.15	-	0.1	данные отсутствуют	данные отсутствуют
7	451438.06	1424237.41	-	0.1	данные отсутствуют	данные отсутствуют
8	451442.04	1424227.05	-	0.1	данные отсутствуют	данные отсутствуют
9	451444.51	1424220.67	-	0.1	данные отсутствуют	данные отсутствуют
10	451472.22	1424229.31	-	0.1	данные отсутствуют	данные отсутствуют
1	451674.65	1424374.75	-	0.1	данные отсутствуют	данные отсутствуют
2	451674.04	1424381.83	-	0.1	данные отсутствуют	данные отсутствуют
1	451541.49	1423381.7	-	0.1	данные отсутствуют	данные отсутствуют
2	451543.2	1423380.63	-	0.1	данные отсутствуют	данные отсутствуют
1	451571.32	1424053.87	-	0.1	данные отсутствуют	данные отсутствуют
2	451570.82	1424057.01	-	0.1	данные отсутствуют	данные отсутствуют
3	451569.91	1424062.75	-	0.1	данные отсутствуют	данные отсутствуют



ДОКУМЕНТ ПОДПИСАН
ЭЛЕКТРОННОЙ ПОДПИСЬЮ

Сертификат: 3094B7974B3CA8E1F07A347CFAD6FA78

Владелец: ФЕДЕРАЛЬНАЯ СЛУЖБА ГОСУДАРСТВЕННОЙ
РЕГИСТРАЦИИ, КАДАСТРА И КАРТОГРАФИИ
Действителен: с 17.05.2022 по 10.08.2023

полное наименование должности

инициалы, фамилия

Сооружение

вид объекта недвижимости

Лист № 70 раздела 5.1

Всего листов раздела 5.1: 941

Всего разделов: 4

Всего листов выписки: 949

27.06.2023г. № КУВИ-001/2023-147612886

Кадастровый номер:

50:23:0000000:130188

4	451568.45	1424073	-	0.1	данные отсутствуют	данные отсутствуют
5	451565.76	1424093.32	-	0.1	данные отсутствуют	данные отсутствуют
6	451560.26	1424128.79	-	0.1	данные отсутствуют	данные отсутствуют
7	451558.89	1424137.54	-	0.1	данные отсутствуют	данные отсутствуют
8	451553.99	1424136.74	-	0.1	данные отсутствуют	данные отсутствуют
9	451550.59	1424136.19	-	0.1	данные отсутствуют	данные отсутствуют
1	451562.39	1424115	-	0.1	данные отсутствуют	данные отсутствуют
2	451553.61	1424113.63	-	0.1	данные отсутствуют	данные отсутствуют
1	451565.76	1424093.32	-	0.1	данные отсутствуют	данные отсутствуют
2	451556.63	1424092.11	-	0.1	данные отсутствуют	данные отсутствуют
1	451563.37	1424047.25	-	0.1	данные отсутствуют	данные отсутствуют
2	451562.49	1424052.34	-	0.1	данные отсутствуют	данные отсутствуют
1	451806.4	1424129.27	-	0.1	данные отсутствуют	данные отсутствуют
2	451796.12	1424087.36	-	0.1	данные отсутствуют	данные отсутствуют
3	451794.74	1424068.73	-	0.1	данные отсутствуют	данные отсутствуют
4	451794.88	1424060.18	-	0.1	данные отсутствуют	данные отсутствуют
5	451795.23	1424048.99	-	0.1	данные отсутствуют	данные отсутствуют



ДОКУМЕНТ ПОДПИСАН
ЭЛЕКТРОННОЙ ПОДПИСЬЮ

Сертификат: 3094B7974B3CA8E1F07A347CFAD6FA78

Владелец: ФЕДЕРАЛЬНАЯ СЛУЖБА ГОСУДАРСТВЕННОЙ
РЕГИСТРАЦИИ, КАДАСТРА И КАРТОГРАФИИ
Действителен: с 17.05.2022 по 10.08.2023

полное наименование должности

инициалы, фамилия

Сооружение			
вид объекта недвижимости			

Лист № 71 раздела 5.1	Всего листов раздела 5.1: 941	Всего разделов: 4	Всего листов выписки: 949
-----------------------	-------------------------------	-------------------	---------------------------

27.06.2023г. № КУВИ-001/2023-147612886

Кадастровый номер: 50:23:0000000:130188

6	451766.56	1424045.55	-	0.1	данные отсутствуют	данные отсутствуют
7	451765.2	1424056.11	-	0.1	данные отсутствуют	данные отсутствуют
8	451763.95	1424069.04	-	0.1	данные отсутствуют	данные отсутствуют
9	451754.99	1424068.22	-	0.1	данные отсутствуют	данные отсутствуют
10	451745.7	1424066.78	-	0.1	данные отсутствуют	данные отсутствуют
11	451739.81	1424065.65	-	0.1	данные отсутствуют	данные отсутствуют
12	451734.16	1424064.57	-	0.1	данные отсутствуют	данные отсутствуют
13	451725.4	1424062.72	-	0.1	данные отсутствуют	данные отсутствуют
14	451719.45	1424061.35	-	0.1	данные отсутствуют	данные отсутствуют
15	451709.21	1424059.1	-	0.1	данные отсутствуют	данные отсутствуют
16	451697.63	1424056.7	-	0.1	данные отсутствуют	данные отсутствуют
17	451690.73	1424055.42	-	0.1	данные отсутствуют	данные отсутствуют
18	451677.07	1424052.41	-	0.1	данные отсутствуют	данные отсутствуют
19	451667.69	1424050.53	-	0.1	данные отсутствуют	данные отсутствуют
20	451658.83	1424048.73	-	0.1	данные отсутствуют	данные отсутствуют
21	451650.77	1424046.77	-	0.1	данные отсутствуют	данные отсутствуют
22	451655.31	1424022.15	-	0.1	данные отсутствуют	данные отсутствуют



ДОКУМЕНТ ПОДПИСАН
ЭЛЕКТРОННОЙ ПОДПИСЬЮ

Сертификат: 3094B7974B3CA8E1F07A347CFAD6FA78

Владелец: ФЕДЕРАЛЬНАЯ СЛУЖБА ГОСУДАРСТВЕННОЙ
РЕГИСТРАЦИИ, КАДАСТРА И КАРТОГРАФИИ
Действителен: с 17.05.2022 по 10.08.2023

полное наименование должности

инициалы, фамилия

Сооружение			
вид объекта недвижимости			
Лист № 72 раздела 5.1	Всего листов раздела 5.1: 941	Всего разделов: 4	Всего листов выписки: 949

27.06.2023г. № КУВИ-001/2023-147612886

Кадастровый номер: 50:23:0000000:130188

23	451644.46	1424020.08	-	0.1	данные отсутствуют	данные отсутствуют
24	451632.79	1424017.83	-	0.1	данные отсутствуют	данные отсутствуют
25	451624.13	1424016.26	-	0.1	данные отсутствуют	данные отсутствуют
26	451613.86	1424014.49	-	0.1	данные отсутствуют	данные отсутствуют
27	451601.33	1424011.4	-	0.1	данные отсутствуют	данные отсутствуют
28	451592.94	1424010.66	-	0.1	данные отсутствуют	данные отсутствуют
29	451586.99	1424010.22	-	0.1	данные отсутствуют	данные отсутствуют
1	451643.76	1424028.95	-	0.1	данные отсутствуют	данные отсутствуют
2	451645.43	1424020.25	-	0.1	данные отсутствуют	данные отсутствуют
1	452026.31	1423984.76	-	0.1	данные отсутствуют	данные отсутствуют
2	452024.77	1423982.21	-	0.1	данные отсутствуют	данные отсутствуют
3	452018.14	1423986.08	-	0.1	данные отсутствуют	данные отсутствуют
4	452010.68	1423990.06	-	0.1	данные отсутствуют	данные отсутствуют
5	451985.14	1424003.84	-	0.1	данные отсутствуют	данные отсутствуют
6	451976.53	1424008.3	-	0.1	данные отсутствуют	данные отсутствуют
7	451964.85	1424014.27	-	0.1	данные отсутствуют	данные отсутствуют
8	451953.5	1424020.13	-	0.1	данные отсутствуют	данные отсутствуют



ДОКУМЕНТ ПОДПИСАН
ЭЛЕКТРОННОЙ ПОДПИСЬЮ

Сертификат: 3094B7974B3CA8E1F07A347CFAD6FA78

Владелец: ФЕДЕРАЛЬНАЯ СЛУЖБА ГОСУДАРСТВЕННОЙ
РЕГИСТРАЦИИ, КАДАСТРА И КАРТОГРАФИИ
Действителен: с 17.05.2022 по 10.08.2023

полное наименование должности

инициалы, фамилия

Сооружение			
вид объекта недвижимости			
Лист № 73 раздела 5.1	Всего листов раздела 5.1: 941	Всего разделов: 4	Всего листов выписки: 949

27.06.2023г. № КУВИ-001/2023-147612886

Кадастровый номер: 50:23:0000000:130188

9	451947.51	1424023.51	-	0.1	данные отсутствуют	данные отсутствуют
10	451935.94	1424029.66	-	0.1	данные отсутствуют	данные отсутствуют
11	451927.33	1424034.58	-	0.1	данные отсутствуют	данные отсутствуют
12	451918.42	1424039.14	-	0.1	данные отсутствуют	данные отсутствуют
13	451896.42	1424048.83	-	0.1	данные отсутствуют	данные отсутствуют
14	451882.37	1424054.56	-	0.1	данные отсутствуют	данные отсутствуют
15	451877.07	1424056.75	-	0.1	данные отсутствуют	данные отсутствуют
16	451860.82	1424060.95	-	0.1	данные отсутствуют	данные отсутствуют
17	451853.58	1424062.82	-	0.1	данные отсутствуют	данные отсутствуют
18	451831.2	1424065.16	-	0.1	данные отсутствуют	данные отсутствуют
19	451825.12	1424065.76	-	0.1	данные отсутствуют	данные отсутствуют
20	451818.71	1424066.47	-	0.1	данные отсутствуют	данные отсутствуют
21	451810.96	1424067.27	-	0.1	данные отсутствуют	данные отсутствуют
22	451794.74	1424068.73	-	0.1	данные отсутствуют	данные отсутствуют
1	451655.97	1424081.63	-	0.1	данные отсутствуют	данные отсутствуют
2	451655.67	1424081.59	-	0.1	данные отсутствуют	данные отсутствуют
3	451660.25	1424049.02	-	0.1	данные отсутствуют	данные отсутствуют



ДОКУМЕНТ ПОДПИСАН
ЭЛЕКТРОННОЙ ПОДПИСЬЮ

Сертификат: 3094B7974B3CA8E1F07A347CFAD6FA78

Владелец: ФЕДЕРАЛЬНАЯ СЛУЖБА ГОСУДАРСТВЕННОЙ
РЕГИСТРАЦИИ, КАДАСТРА И КАРТОГРАФИИ
Действителен: с 17.05.2022 по 10.08.2023

полное наименование должности

инициалы, фамилия

Сооружение			
вид объекта недвижимости			
Лист № 74 раздела 5.1	Всего листов раздела 5.1: 941	Всего разделов: 4	Всего листов выписки: 949

27.06.2023г. № КУВИ-001/2023-147612886

Кадастровый номер: 50:23:0000000:130188

1	451698.78	1424048.04	-	0.1	данные отсутствуют	данные отсутствуют
2	451697.63	1424056.7	-	0.1	данные отсутствуют	данные отсутствуют
1	451698.81	1424059.58	-	0.1	данные отсутствуют	данные отсутствуют
2	451699.24	1424057.03	-	0.1	данные отсутствуют	данные отсутствуют
1	451731.57	1424024.2	-	0.1	данные отсутствуют	данные отсутствуют
2	451731.17	1424024.19	-	0.1	данные отсутствуют	данные отсутствуют
3	451726.18	1424062.88	-	0.1	данные отсутствуют	данные отсутствуют
1	451740.98	1424059.88	-	0.1	данные отсутствуют	данные отсутствуют
2	451739.81	1424065.65	-	0.1	данные отсутствуют	данные отсутствуют
1	451744.97	1424070.74	-	0.1	данные отсутствуют	данные отсутствуют
2	451745.7	1424066.78	-	0.1	данные отсутствуют	данные отсутствуют
1	451788	1424192.22	-	0.1	данные отсутствуют	данные отсутствуют
2	451786.84	1424190.07	-	0.1	данные отсутствуют	данные отсутствуют
1	451875.62	1424047.82	-	0.1	данные отсутствуют	данные отсутствуют
2	451878.98	1424055.97	-	0.1	данные отсутствуют	данные отсутствуют
1	451882.92	1424055.93	-	0.1	данные отсутствуют	данные отсутствуют
2	451882.37	1424054.56	-	0.1	данные отсутствуют	данные отсутствуют



ДОКУМЕНТ ПОДПИСАН
ЭЛЕКТРОННОЙ ПОДПИСЬЮ

Сертификат: 3094B7974B3CA8E1F07A347CFAD6FA78

Владелец: ФЕДЕРАЛЬНАЯ СЛУЖБА ГОСУДАРСТВЕННОЙ
РЕГИСТРАЦИИ, КАДАСТРА И КАРТОГРАФИИ
Действителен: с 17.05.2022 по 10.08.2023

полное наименование должности

инициалы, фамилия

Сооружение			
вид объекта недвижимости			
Лист № 75 раздела 5.1	Всего листов раздела 5.1: 941	Всего разделов: 4	Всего листов выписки: 949

27.06.2023г. № КУВИ-001/2023-147612886

Кадастровый номер: 50:23:0000000:130188

1	451982.23	1423997.57	-	0.1	данные отсутствуют	данные отсутствуют
2	451985.51	1424003.64	-	0.1	данные отсутствуют	данные отсутствуют
1	451581	1423900.49	-	0.1	данные отсутствуют	данные отсутствуют
2	451580.81	1423903.79	-	0.1	данные отсутствуют	данные отсутствуют
3	451589.88	1423904.46	-	0.1	данные отсутствуют	данные отсутствуют
4	451601.11	1423905.26	-	0.1	данные отсутствуют	данные отсутствуют
5	451621.36	1423906.95	-	0.1	данные отсутствуют	данные отсутствуют
6	451641.82	1423908.22	-	0.1	данные отсутствуют	данные отсутствуют
7	451661.99	1423910.33	-	0.1	данные отсутствуют	данные отсутствуют
8	451682.54	1423911.83	-	0.1	данные отсутствуют	данные отсутствуют
9	451688.25	1423911.71	-	0.1	данные отсутствуют	данные отсутствуют
10	451693.81	1423911.98	-	0.1	данные отсутствуют	данные отсутствуют
11	451703.62	1423911.76	-	0.1	данные отсутствуют	данные отсутствуют
12	451714.46	1423911.93	-	0.1	данные отсутствуют	данные отсутствуют
13	451715.42	1423900.9	-	0.1	данные отсутствуют	данные отсутствуют
14	451716.29	1423893.17	-	0.1	данные отсутствуют	данные отсутствуют
15	451717.24	1423883.32	-	0.1	данные отсутствуют	данные отсутствуют



ДОКУМЕНТ ПОДПИСАН
ЭЛЕКТРОННОЙ ПОДПИСЬЮ

Сертификат: 3094B7974B3CA8E1F07A347CFAD6FA78

Владелец: ФЕДЕРАЛЬНАЯ СЛУЖБА ГОСУДАРСТВЕННОЙ
РЕГИСТРАЦИИ, КАДАСТРА И КАРТОГРАФИИ
Действителен: с 17.05.2022 по 10.08.2023

полное наименование должности

инициалы, фамилия

Сооружение

вид объекта недвижимости

Лист № 76 раздела 5.1

Всего листов раздела 5.1: 941

Всего разделов: 4

Всего листов выписки: 949

27.06.2023г. № КУВИ-001/2023-147612886

Кадастровый номер:

50:23:0000000:130188

1	452189.66	1424143.94	-	0.1	данные отсутствуют	данные отсутствуют
2	452192.05	1424140.13	-	0.1	данные отсутствуют	данные отсутствуют
1	452206	1424154.18	-	0.1	данные отсутствуют	данные отсутствуют
2	452208.53	1424150.34	-	0.1	данные отсутствуют	данные отсутствуют
1	452222.35	1424164.69	-	0.1	данные отсутствуют	данные отсутствуют
2	452224.66	1424160.82	-	0.1	данные отсутствуют	данные отсутствуют
1	452256.6	1424117.93	-	0.1	данные отсутствуют	данные отсутствуют
2	452270.87	1424126	-	0.1	данные отсутствуют	данные отсутствуют
3	452268.02	1424131.51	-	0.1	данные отсутствуют	данные отсутствуют
4	452265.73	1424130.33	-	0.1	данные отсутствуют	данные отсутствуют
1	452311.53	1424229.18	-	0.1	данные отсутствуют	данные отсутствуют
2	452306.09	1424226.32	-	0.1	данные отсутствуют	данные отсутствуют
1	452301.17	1424248.94	-	0.1	данные отсутствуют	данные отсутствуют
2	452295.4	1424245.92	-	0.1	данные отсутствуют	данные отсутствуют
1	452290.4	1424268.55	-	0.1	данные отсутствуют	данные отсутствуют
2	452284.63	1424265.14	-	0.1	данные отсутствуют	данные отсутствуют
1	452279.24	1424287.96	-	0.1	данные отсутствуют	данные отсутствуют



ДОКУМЕНТ ПОДПИСАН
ЭЛЕКТРОННОЙ ПОДПИСЬЮ

Сертификат: 3094B7974B3CA8E1F07A347CFAD6FA78

Владелец: ФЕДЕРАЛЬНАЯ СЛУЖБА ГОСУДАРСТВЕННОЙ
РЕГИСТРАЦИИ, КАДАСТРА И КАРТОГРАФИИ
Действителен: с 17.05.2022 по 10.08.2023

полное наименование должности

инициалы, фамилия

Сооружение			
вид объекта недвижимости			
Лист № 77 раздела 5.1	Всего листов раздела 5.1: 941	Всего разделов: 4	Всего листов выписки: 949

27.06.2023г. № КУВИ-001/2023-147612886

Кадастровый номер: 50:23:0000000:130188

2	452273.67	1424284.81	-	0.1	данные отсутствуют	данные отсутствуют
1	452118.23	1424374.1	-	0.1	данные отсутствуют	данные отсутствуют
2	452126.13	1424378.3	-	0.1	данные отсутствуют	данные отсутствуют
3	452134.3	1424382.43	-	0.1	данные отсутствуют	данные отсутствуют
4	452158.24	1424395.18	-	0.1	данные отсутствуют	данные отсутствуют
5	452184.13	1424348.24	-	0.1	данные отсутствуют	данные отсутствуют
1	452228.71	1424345.77	-	0.1	данные отсутствуют	данные отсутствуют
2	452225.14	1424351.83	-	0.1	данные отсутствуют	данные отсутствуют
3	452217.04	1424364.59	-	0.1	данные отсутствуют	данные отсутствуют
1	452199.37	1424347.65	-	0.1	данные отсутствуют	данные отсутствуют
2	452194.08	1424354.92	-	0.1	данные отсутствуют	данные отсутствуют
1	451969.44	1423901.4	-	0.1	данные отсутствуют	данные отсутствуют
2	451968.6	1423926.04	-	0.1	данные отсутствуют	данные отсутствуют
3	451973.03	1423926.41	-	0.1	данные отсутствуют	данные отсутствуют
4	451972.69	1423936.08	-	0.1	данные отсутствуют	данные отсутствуют
5	451985.54	1423936.94	-	0.1	данные отсутствуют	данные отсутствуют
6	452004.77	1423938.25	-	0.1	данные отсутствуют	данные отсутствуют



ДОКУМЕНТ ПОДПИСАН
ЭЛЕКТРОННОЙ ПОДПИСЬЮ

Сертификат: 3094В7974ВЗСА8Е1F07А347СFAD6FA78

Владелец: ФЕДЕРАЛЬНАЯ СЛУЖБА ГОСУДАРСТВЕННОЙ
РЕГИСТРАЦИИ, КАДАСТРА И КАРТОГРАФИИ
Действителен: с 17.05.2022 по 10.08.2023

полное наименование должности

инициалы, фамилия

Сооружение			
вид объекта недвижимости			
Лист № 78 раздела 5.1	Всего листов раздела 5.1: 941	Всего разделов: 4	Всего листов выписки: 949

27.06.2023г. № КУВИ-001/2023-147612886

Кадастровый номер: 50:23:0000000:130188

7	452018.17	1423939.22	-	0.1	данные отсутствуют	данные отсутствуют
8	452038.49	1423940.71	-	0.1	данные отсутствуют	данные отсутствуют
9	452039.12	1423932.15	-	0.1	данные отсутствуют	данные отсутствуют
1	452225.66	1423977.57	-	0.1	данные отсутствуют	данные отсутствуют
2	452221.49	1423985.55	-	0.1	данные отсутствуют	данные отсутствуют
3	452216.31	1423994.72	-	0.1	данные отсутствуют	данные отсутствуют
4	452213.31	1424000.14	-	0.1	данные отсутствуют	данные отсутствуют
1	452117.68	1424135.32	-	0.1	данные отсутствуют	данные отсутствуют
2	452118.09	1424150.53	-	0.1	данные отсутствуют	данные отсутствуют
3	452124.32	1424150.27	-	0.1	данные отсутствуют	данные отсутствуют
4	452129.4	1424150.01	-	0.1	данные отсутствуют	данные отсутствуют
5	452134.37	1424149.97	-	0.1	данные отсутствуют	данные отсутствуют
6	452141.05	1424134.99	-	0.1	данные отсутствуют	данные отсутствуют
7	452138.74	1424133.74	-	0.1	данные отсутствуют	данные отсутствуют
8	452141.45	1424128.76	-	0.1	данные отсутствуют	данные отсутствуют
9	452143.33	1424129.77	-	0.1	данные отсутствуют	данные отсутствуют
10	452154.37	1424109.22	-	0.1	данные отсутствуют	данные отсутствуют



ДОКУМЕНТ ПОДПИСАН
ЭЛЕКТРОННОЙ ПОДПИСЬЮ

Сертификат: 3094B7974B3CA8E1F07A347CFAD6FA78

Владелец: ФЕДЕРАЛЬНАЯ СЛУЖБА ГОСУДАРСТВЕННОЙ
РЕГИСТРАЦИИ, КАДАСТРА И КАРТОГРАФИИ
Действителен: с 17.05.2022 по 10.08.2023

полное наименование должности

инициалы, фамилия

Сооружение			
вид объекта недвижимости			
Лист № 79 раздела 5.1	Всего листов раздела 5.1: 941	Всего разделов: 4	Всего листов выписки: 949

27.06.2023г. № КУВИ-001/2023-147612886

Кадастровый номер: 50:23:0000000:130188

11	452158.24	1424101.79	-	0.1	данные отсутствуют	данные отсутствуют
12	452162.76	1424093.48	-	0.1	данные отсутствуют	данные отсутствуют
13	452170.04	1424078.84	-	0.1	данные отсутствуют	данные отсутствуют
14	452176.86	1424066.39	-	0.1	данные отсутствуют	данные отсутствуют
15	452180.78	1424058.99	-	0.1	данные отсутствуют	данные отсутствуют
16	452184.65	1424051.84	-	0.1	данные отсутствуют	данные отсутствуют
17	452194.48	1424033.37	-	0.1	данные отсутствуют	данные отсутствуют
18	452197.37	1424028.07	-	0.1	данные отсутствуют	данные отсутствуют
19	452200.85	1424021.45	-	0.1	данные отсутствуют	данные отсутствуют
20	452207.77	1424007.9	-	0.1	данные отсутствуют	данные отсутствуют
21	452204.65	1424006.09	-	0.1	данные отсутствуют	данные отсутствуют
22	452209.36	1423997.96	-	0.1	данные отсутствуют	данные отсутствуют
23	452213.35	1423990.92	-	0.1	данные отсутствуют	данные отсутствуют
24	452217.22	1423993.1	-	0.1	данные отсутствуют	данные отсутствуют
1	452139.94	1424137.48	-	0.1	данные отсутствуют	данные отсутствуют
2	452133.03	1424133.81	-	0.1	данные отсутствуют	данные отсутствуют
3	452130.64	1424132.55	-	0.1	данные отсутствуют	данные отсутствуют



ДОКУМЕНТ ПОДПИСАН
ЭЛЕКТРОННОЙ ПОДПИСЬЮ

Сертификат: 3094B7974B3CA8E1F07A347CFAD6FA78

Владелец: ФЕДЕРАЛЬНАЯ СЛУЖБА ГОСУДАРСТВЕННОЙ
РЕГИСТРАЦИИ, КАДАСТРА И КАРТОГРАФИИ
Действителен: с 17.05.2022 по 10.08.2023

полное наименование должности

инициалы, фамилия

Сооружение			
вид объекта недвижимости			
Лист № 80 раздела 5.1	Всего листов раздела 5.1: 941	Всего разделов: 4	Всего листов выписки: 949

27.06.2023г. № КУВИ-001/2023-147612886

Кадастровый номер: 50:23:0000000:130188

1	451976.19	1423936.32	-	0.1	данные отсутствуют	данные отсутствуют
2	451975.19	1423955.76	-	0.1	данные отсутствуют	данные отсутствуют
1	451825.44	1424067.41	-	0.1	данные отсутствуют	данные отсутствуют
2	451825.28	1424065.74	-	0.1	данные отсутствуют	данные отсутствуют
1	451861.12	1424062.22	-	0.1	данные отсутствуют	данные отсутствуют
2	451860.82	1424060.95	-	0.1	данные отсутствуют	данные отсутствуют
1	452018.17	1423939.22	-	0.1	данные отсутствуют	данные отсутствуют
2	452018.8	1423930.64	-	0.1	данные отсутствуют	данные отсутствуют
1	452004.77	1423938.25	-	0.1	данные отсутствуют	данные отсутствуют
2	452005.4	1423929.67	-	0.1	данные отсутствуют	данные отсутствуют
1	451985.54	1423936.94	-	0.1	данные отсутствуют	данные отсутствуют
2	451986.12	1423928.37	-	0.1	данные отсутствуют	данные отсутствуют
1	452004.88	1423960.56	-	0.1	данные отсутствуют	данные отсутствуют
2	452004.98	1423958.36	-	0.1	данные отсутствуют	данные отсутствуют
3	452005.03	1423956.99	-	0.1	данные отсутствуют	данные отсутствуют
4	451998.69	1423956.73	-	0.1	данные отсутствуют	данные отсутствуют
5	451968.57	1423955.48	-	0.1	данные отсутствуют	данные отсутствуют



ДОКУМЕНТ ПОДПИСАН
ЭЛЕКТРОННОЙ ПОДПИСЬЮ

Сертификат: 3094B7974B3CA8E1F07A347CFAD6FA78

Владелец: ФЕДЕРАЛЬНАЯ СЛУЖБА ГОСУДАРСТВЕННОЙ
РЕГИСТРАЦИИ, КАДАСТРА И КАРТОГРАФИИ
Действителен: с 17.05.2022 по 10.08.2023

полное наименование должности

инициалы, фамилия

Сооружение			
вид объекта недвижимости			
Лист № 81 раздела 5.1	Всего листов раздела 5.1: 941	Всего разделов: 4	Всего листов выписки: 949

27.06.2023г. № КУВИ-001/2023-147612886

Кадастровый номер: 50:23:0000000:130188

6	451957.23	1423955.01	-	0.1	данные отсутствуют	данные отсутствуют
7	451957.18	1423956.2	-	0.1	данные отсутствуют	данные отсутствуют
8	451957.1	1423958.11	-	0.1	данные отсутствуют	данные отсутствуют
1	451973.83	1423955.7	-	0.1	данные отсутствуют	данные отсутствуют
2	451973.69	1423958.95	-	0.1	данные отсутствуют	данные отсутствуют
1	451988.2	1423956.29	-	0.1	данные отсутствуют	данные отсутствуют
2	451988.05	1423959.69	-	0.1	данные отсутствуют	данные отсутствуют
1	451882.45	1423924.42	-	0.1	данные отсутствуют	данные отсутствуют
2	451882.85	1423920.28	-	0.1	данные отсутствуют	данные отсутствуют
3	451884.71	1423897.8	-	0.1	данные отсутствуют	данные отсутствуют
1	451932.73	1423928.22	-	0.1	данные отсутствуют	данные отсутствуют
2	451933.06	1423924.33	-	0.1	данные отсутствуют	данные отсутствуют
1	451913.05	1423926.54	-	0.1	данные отсутствуют	данные отсутствуют
2	451913.32	1423922.64	-	0.1	данные отсутствуют	данные отсутствуют
1	451893.83	1423925.27	-	0.1	данные отсутствуют	данные отсутствуют
2	451894.1	1423921.38	-	0.1	данные отсутствуют	данные отсутствуют
1	451834.76	1423920.37	-	0.1	данные отсутствуют	данные отсутствуют



ДОКУМЕНТ ПОДПИСАН
ЭЛЕКТРОННОЙ ПОДПИСЬЮ

Сертификат: 3094B7974B3CA8E1F07A347CFAD6FA78

Владелец: ФЕДЕРАЛЬНАЯ СЛУЖБА ГОСУДАРСТВЕННОЙ
РЕГИСТРАЦИИ, КАДАСТРА И КАРТОГРАФИИ
Действителен: с 17.05.2022 по 10.08.2023

полное наименование должности

инициалы, фамилия

Сооружение			
вид объекта недвижимости			
Лист № 82 раздела 5.1	Всего листов раздела 5.1: 941	Всего разделов: 4	Всего листов выписки: 949

27.06.2023г. № КУВИ-001/2023-147612886

Кадастровый номер: 50:23:0000000:130188

2	451835.02	1423917.39	-	0.1	данные отсутствуют	данные отсутствуют
1	451853.73	1423921.94	-	0.1	данные отсутствуют	данные отсутствуют
2	451853.88	1423918.74	-	0.1	данные отсутствуют	данные отсутствуют
1	451873.32	1423923.38	-	0.1	данные отсутствуют	данные отсутствуют
2	451873.63	1423919.9	-	0.1	данные отсутствуют	данные отсутствуют
1	451870.85	1423632.59	-	0.1	данные отсутствуют	данные отсутствуют
2	451867.86	1423632.28	-	0.1	данные отсутствуют	данные отсутствуют
1	451869.28	1423647.69	-	0.1	данные отсутствуют	данные отсутствуют
2	451866.31	1423647.37	-	0.1	данные отсутствуют	данные отсутствуют
1	451867.91	1423662.94	-	0.1	данные отсутствуют	данные отсутствуют
2	451864.92	1423662.66	-	0.1	данные отсутствуют	данные отсутствуют
1	451948.28	1423717.9	-	0.1	данные отсутствуют	данные отсутствуют
2	451948.04	1423720.89	-	0.1	данные отсутствуют	данные отсутствуют
3	451962.49	1423722.05	-	0.1	данные отсутствуют	данные отсутствуют
4	451991.45	1423724.36	-	0.1	данные отсутствуют	данные отсутствуют
5	451991.64	1423722.03	-	0.1	данные отсутствуют	данные отсутствуют
1	451962.49	1423722.05	-	0.1	данные отсутствуют	данные отсутствуют



ДОКУМЕНТ ПОДПИСАН
ЭЛЕКТРОННОЙ ПОДПИСЬЮ

Сертификат: 3094B7974B3CA8E1F07A347CFAD6FA78

Владелец: ФЕДЕРАЛЬНАЯ СЛУЖБА ГОСУДАРСТВЕННОЙ
РЕГИСТРАЦИИ, КАДАСТРА И КАРТОГРАФИИ
Действителен: с 17.05.2022 по 10.08.2023

полное наименование должности

инициалы, фамилия

Сооружение			
вид объекта недвижимости			
Лист № 83 раздела 5.1	Всего листов раздела 5.1: 941	Всего разделов: 4	Всего листов выписки: 949

27.06.2023г. № КУВИ-001/2023-147612886

Кадастровый номер: 50:23:0000000:130188

2	451962.71	1423719.27	-	0.1	данные отсутствуют	данные отсутствуют
1	451977.38	1423723.24	-	0.1	данные отсутствуют	данные отсутствуют
2	451977.59	1423720.69	-	0.1	данные отсутствуют	данные отсутствуют
1	451960.05	1423901.05	-	0.1	данные отсутствуют	данные отсутствуют
2	451960.97	1423893.41	-	0.1	данные отсутствуют	данные отсутствуют
3	451961.92	1423883.88	-	0.1	данные отсутствуют	данные отсутствуют
4	451962.54	1423876.73	-	0.1	данные отсутствуют	данные отсутствуют
5	451963.15	1423869.28	-	0.1	данные отсутствуют	данные отсутствуют
6	451963.81	1423861.56	-	0.1	данные отсутствуют	данные отсутствуют
7	451965.22	1423847.45	-	0.1	данные отсутствуют	данные отсутствуют
8	451966.29	1423832.8	-	0.1	данные отсутствуют	данные отсутствуют
9	451967.35	1423818.81	-	0.1	данные отсутствуют	данные отсутствуют
10	451969.06	1423805.71	-	0.1	данные отсутствуют	данные отсутствуют
11	451969.86	1423796.72	-	0.1	данные отсутствуют	данные отсутствуют
12	451970.82	1423785.3	-	0.1	данные отсутствуют	данные отсутствуют
13	451972.15	1423772.07	-	0.1	данные отсутствуют	данные отсутствуют
14	451973.16	1423755.11	-	0.1	данные отсутствуют	данные отсутствуют



ДОКУМЕНТ ПОДПИСАН
ЭЛЕКТРОННОЙ ПОДПИСЬЮ

Сертификат: 3094B7974B3CA8E1F07A347CFAD6FA78

Владелец: ФЕДЕРАЛЬНАЯ СЛУЖБА ГОСУДАРСТВЕННОЙ
РЕГИСТРАЦИИ, КАДАСТРА И КАРТОГРАФИИ
Действителен: с 17.05.2022 по 10.08.2023

полное наименование должности

инициалы, фамилия

Сооружение			
вид объекта недвижимости			
Лист № 84 раздела 5.1	Всего листов раздела 5.1: 941	Всего разделов: 4	Всего листов выписки: 949

27.06.2023г. № КУВИ-001/2023-147612886

Кадастровый номер: 50:23:0000000:130188

1	452064	1423798.26	-	0.1	данные отсутствуют	данные отсутствуют
2	452063.84	1423800.41	-	0.1	данные отсутствуют	данные отсутствуют
3	452063.71	1423802.21	-	0.1	данные отсутствуют	данные отсутствуют
4	452059.23	1423801.89	-	0.1	данные отсутствуют	данные отсутствуют
5	452046.39	1423800.95	-	0.1	данные отсутствуют	данные отсутствуют
6	452031.73	1423799.69	-	0.1	данные отсутствуют	данные отсутствуют
7	452017.3	1423798.05	-	0.1	данные отсутствуют	данные отсутствуют
8	452002.7	1423796.6	-	0.1	данные отсутствуют	данные отсутствуют
9	451985.7	1423794.76	-	0.1	данные отсутствуют	данные отсутствуют
10	451970.17	1423793.08	-	0.1	данные отсутствуют	данные отсутствуют
1	452046.39	1423800.95	-	0.1	данные отсутствуют	данные отсутствуют
2	452046.75	1423796.66	-	0.1	данные отсутствуют	данные отсутствуют
1	452031.73	1423799.69	-	0.1	данные отсутствуют	данные отсутствуют
2	452032.17	1423795.81	-	0.1	данные отсутствуют	данные отсутствуют
1	452017.3	1423798.05	-	0.1	данные отсутствуют	данные отсутствуют
2	452017.69	1423794.16	-	0.1	данные отсутствуют	данные отсутствуют
1	452002.7	1423796.6	-	0.1	данные отсутствуют	данные отсутствуют



ДОКУМЕНТ ПОДПИСАН
ЭЛЕКТРОННОЙ ПОДПИСЬЮ

Сертификат: 3094B7974B3CA8E1F07A347CFAD6FA78

Владелец: ФЕДЕРАЛЬНАЯ СЛУЖБА ГОСУДАРСТВЕННОЙ
РЕГИСТРАЦИИ, КАДАСТРА И КАРТОГРАФИИ
Действителен: с 17.05.2022 по 10.08.2023

полное наименование должности

инициалы, фамилия

Сооружение			
вид объекта недвижимости			
Лист № 85 раздела 5.1	Всего листов раздела 5.1: 941	Всего разделов: 4	Всего листов выписки: 949

27.06.2023г. № КУВИ-001/2023-147612886

Кадастровый номер: 50:23:0000000:130188

2	452003.08	1423792.81	-	0.1	данные отсутствуют	данные отсутствуют
1	451985.7	1423794.76	-	0.1	данные отсутствуют	данные отсутствуют
2	451986.07	1423791.28	-	0.1	данные отсутствуют	данные отсутствуют
1	452022.48	1423596.89	-	0.1	данные отсутствуют	данные отсутствуют
2	452022.42	1423603.35	-	0.1	данные отсутствуют	данные отсутствуют
3	452041.78	1423604.55	-	0.1	данные отсутствуют	данные отсутствуют
4	452061.92	1423606	-	0.1	данные отсутствуют	данные отсутствуют
5	452081.99	1423607.43	-	0.1	данные отсутствуют	данные отсутствуют
6	452099.85	1423608.26	-	0.1	данные отсутствуют	данные отсутствуют
7	452115.44	1423608.53	-	0.1	данные отсутствуют	данные отсутствуют
8	452123.41	1423604.76	-	0.1	данные отсутствуют	данные отсутствуют
1	451586.96	1423344.01	-	0.1	данные отсутствуют	данные отсутствуют
2	451586.7	1423339.47	-	0.1	данные отсутствуют	данные отсутствуют
1	452042.16	1423598.46	-	0.1	данные отсутствуют	данные отсутствуют
2	452041.78	1423604.55	-	0.1	данные отсутствуют	данные отсутствуют
1	452062.36	1423599.92	-	0.1	данные отсутствуют	данные отсутствуют
2	452061.92	1423606	-	0.1	данные отсутствуют	данные отсутствуют



ДОКУМЕНТ ПОДПИСАН
ЭЛЕКТРОННОЙ ПОДПИСЬЮ

Сертификат: 3094B7974B3CA8E1F07A347CFAD6FA78

Владелец: ФЕДЕРАЛЬНАЯ СЛУЖБА ГОСУДАРСТВЕННОЙ
РЕГИСТРАЦИИ, КАДАСТРА И КАРТОГРАФИИ
Действителен: с 17.05.2022 по 10.08.2023

полное наименование должности

инициалы, фамилия

Сооружение			
вид объекта недвижимости			
Лист № 86 раздела 5.1	Всего листов раздела 5.1: 941	Всего разделов: 4	Всего листов выписки: 949

27.06.2023г. № КУВИ-001/2023-147612886

Кадастровый номер: 50:23:0000000:130188

1	452082.42	1423601.34	-	0.1	данные отсутствуют	данные отсутствуют
2	452081.99	1423607.43	-	0.1	данные отсутствуют	данные отсутствуют
1	451991.14	1423521.24	-	0.1	данные отсутствуют	данные отсутствуют
2	451991.45	1423517.76	-	0.1	данные отсутствуют	данные отсутствуют
1	452006.52	1423522.61	-	0.1	данные отсутствуют	данные отсутствуют
2	452006.8	1423519.12	-	0.1	данные отсутствуют	данные отсутствуют
1	452021.87	1423523.84	-	0.1	данные отсутствуют	данные отсутствуют
2	452022.14	1423520.44	-	0.1	данные отсутствуют	данные отсутствуют
1	452037.13	1423525.21	-	0.1	данные отсутствуют	данные отсутствуют
2	452037.4	1423521.83	-	0.1	данные отсутствуют	данные отсутствуют
1	452052.56	1423526.67	-	0.1	данные отсутствуют	данные отсутствуют
2	452052.83	1423523.27	-	0.1	данные отсутствуют	данные отсутствуют
1	451986.82	1423477.96	-	0.1	данные отсутствуют	данные отсутствуют
2	451987.18	1423474.47	-	0.1	данные отсутствуют	данные отсутствуют
1	452001.93	1423479.54	-	0.1	данные отсутствуют	данные отсутствуют
2	452002.25	1423476.05	-	0.1	данные отсутствуют	данные отсутствуют
1	452017.22	1423480.94	-	0.1	данные отсутствуют	данные отсутствуют



ДОКУМЕНТ ПОДПИСАН
ЭЛЕКТРОННОЙ ПОДПИСЬЮ

Сертификат: 3094B7974B3CA8E1F07A347CFAD6FA78

Владелец: ФЕДЕРАЛЬНАЯ СЛУЖБА ГОСУДАРСТВЕННОЙ
РЕГИСТРАЦИИ, КАДАСТРА И КАРТОГРАФИИ
Действителен: с 17.05.2022 по 10.08.2023

полное наименование должности

инициалы, фамилия

Сооружение

вид объекта недвижимости

Лист № 87 раздела 5.1

Всего листов раздела 5.1: 941

Всего разделов: 4

Всего листов выписки: 949

27.06.2023г. № КУВИ-001/2023-147612886

Кадастровый номер:

50:23:0000000:130188

2	452017.59	1423477.47	-	0.1	данные отсутствуют	данные отсутствуют
1	452032.64	1423482.55	-	0.1	данные отсутствуют	данные отсутствуют
2	452033.01	1423479.06	-	0.1	данные отсутствуют	данные отсутствуют
1	452048.1	1423484	-	0.1	данные отсутствуют	данные отсутствуют
2	452048.42	1423480.52	-	0.1	данные отсутствуют	данные отсутствуют
1	451631.35	1423336.86	-	0.1	данные отсутствуют	данные отсутствуют
2	451631.55	1423341.29	-	0.1	данные отсутствуют	данные отсутствуют
1	451649.83	1423338.05	-	0.1	данные отсутствуют	данные отсутствуют
2	451649.42	1423341.26	-	0.1	данные отсутствуют	данные отсутствуют
1	452080.53	1423758.63	-	0.1	данные отсутствуют	данные отсутствуют
2	452080.91	1423754.25	-	0.1	данные отсутствуют	данные отсутствуют
1	452063.39	1423757.15	-	0.1	данные отсутствуют	данные отсутствуют
2	452063.81	1423752.97	-	0.1	данные отсутствуют	данные отсутствуют
1	452049.05	1423755.69	-	0.1	данные отсутствуют	данные отсутствуют
2	452049.56	1423752.02	-	0.1	данные отсутствуют	данные отсутствуют
1	452034.38	1423753.68	-	0.1	данные отсутствуют	данные отсутствуют
2	452034.95	1423750.21	-	0.1	данные отсутствуют	данные отсутствуют



ДОКУМЕНТ ПОДПИСАН
ЭЛЕКТРОННОЙ ПОДПИСЬЮ

Сертификат: 3094B7974B3CA8E1F07A347CFAD6FA78

Владелец: ФЕДЕРАЛЬНАЯ СЛУЖБА ГОСУДАРСТВЕННОЙ
РЕГИСТРАЦИИ, КАДАСТРА И КАРТОГРАФИИ
Действителен: с 17.05.2022 по 10.08.2023

полное наименование должности

инициалы, фамилия

Сооружение			
вид объекта недвижимости			
Лист № 88 раздела 5.1	Всего листов раздела 5.1: 941	Всего разделов: 4	Всего листов выписки: 949

27.06.2023г. № КУВИ-001/2023-147612886

Кадастровый номер: 50:23:0000000:130188

1	452020.03	1423751.33	-	0.1	данные отсутствуют	данные отсутствуют
2	452020.2	1423747.94	-	0.1	данные отсутствуют	данные отсутствуют
1	452003.01	1423750.45	-	0.1	данные отсутствуют	данные отсутствуют
2	452003.4	1423746.88	-	0.1	данные отсутствуют	данные отсутствуют
1	452211.48	1423442.22	-	0.1	данные отсутствуют	данные отсутствуют
2	452219.11	1423442.63	-	0.1	данные отсутствуют	данные отсутствуют
3	452218.04	1423462.93	-	0.1	данные отсутствуют	данные отсутствуют
4	452216.97	1423482.87	-	0.1	данные отсутствуют	данные отсутствуют
5	452216.27	1423503.46	-	0.1	данные отсутствуют	данные отсутствуют
6	452213.78	1423523	-	0.1	данные отсутствуют	данные отсутствуют
7	452212.3	1423533.84	-	0.1	данные отсутствуют	данные отсутствуют
8	452211.04	1423542.82	-	0.1	данные отсутствуют	данные отсутствуют
9	452208.53	1423562.77	-	0.1	данные отсутствуют	данные отсутствуют
10	452196.96	1423564.25	-	0.1	данные отсутствуют	данные отсутствуют
11	452179.12	1423568.4	-	0.1	данные отсутствуют	данные отсутствуют
12	452168.87	1423570.39	-	0.1	данные отсутствуют	данные отсутствуют
13	452158.75	1423572.16	-	0.1	данные отсутствуют	данные отсутствуют



ДОКУМЕНТ ПОДПИСАН
ЭЛЕКТРОННОЙ ПОДПИСЬЮ

Сертификат: 3094B7974B3CA8E1F07A347CFAD6FA78

Владелец: ФЕДЕРАЛЬНАЯ СЛУЖБА ГОСУДАРСТВЕННОЙ
РЕГИСТРАЦИИ, КАДАСТРА И КАРТОГРАФИИ
Действителен: с 17.05.2022 по 10.08.2023

полное наименование должности

инициалы, фамилия

Сооружение			
вид объекта недвижимости			

Лист № 89 раздела 5.1	Всего листов раздела 5.1: 941	Всего разделов: 4	Всего листов выписки: 949
-----------------------	-------------------------------	-------------------	---------------------------

27.06.2023г. № КУВИ-001/2023-147612886

Кадастровый номер: 50:23:0000000:130188

14	452147.26	1423574.72	-	0.1	данные отсутствуют	данные отсутствуют
15	452137.71	1423576.39	-	0.1	данные отсутствуют	данные отсутствуют
16	452127.46	1423578.42	-	0.1	данные отсутствуют	данные отсутствуют
17	452113.22	1423581.94	-	0.1	данные отсутствуют	данные отсутствуют
1	452218.04	1423462.93	-	0.1	данные отсутствуют	данные отсутствуют
2	452209.74	1423462.49	-	0.1	данные отсутствуют	данные отсутствуют
1	452216.97	1423482.87	-	0.1	данные отсутствуют	данные отсутствуют
2	452208.27	1423482.59	-	0.1	данные отсутствуют	данные отсутствуют
1	452216.27	1423503.46	-	0.1	данные отсутствуют	данные отсутствуют
2	452207.08	1423503.15	-	0.1	данные отсутствуют	данные отсутствуют
1	452213.78	1423523	-	0.1	данные отсутствуют	данные отсутствуют
2	452204.66	1423521.83	-	0.1	данные отсутствуют	данные отсутствуют
1	452211.04	1423542.82	-	0.1	данные отсутствуют	данные отсутствуют
2	452202.82	1423541.67	-	0.1	данные отсутствуют	данные отсутствуют
1	451696.67	1423881.54	-	0.1	данные отсутствуют	данные отсутствуют
2	451697.88	1423869.71	-	0.1	данные отсутствуют	данные отсутствуют
3	451698.62	1423861.4	-	0.1	данные отсутствуют	данные отсутствуют



ДОКУМЕНТ ПОДПИСАН
ЭЛЕКТРОННОЙ ПОДПИСЬЮ

Сертификат: 3094B7974B3CA8E1F07A347CFAD6FA78

Владелец: ФЕДЕРАЛЬНАЯ СЛУЖБА ГОСУДАРСТВЕННОЙ
РЕГИСТРАЦИИ, КАДАСТРА И КАРТОГРАФИИ
Действителен: с 17.05.2022 по 10.08.2023

полное наименование должности

инициалы, фамилия

Сооружение

вид объекта недвижимости

Лист № 90 раздела 5.1

Всего листов раздела 5.1: 941

Всего разделов: 4

Всего листов выписки: 949

27.06.2023г. № КУВИ-001/2023-147612886

Кадастровый номер:

50:23:0000000:130188

4	451699.14	1423853.78	-	0.1	данные отсутствуют	данные отсутствуют
5	451699.51	1423847.12	-	0.1	данные отсутствуют	данные отсутствуют
6	451699.65	1423843.06	-	0.1	данные отсутствуют	данные отсутствуют
7	451701.54	1423814.54	-	0.1	данные отсутствуют	данные отсутствуют
8	451712.65	1423815.12	-	0.1	данные отсутствуют	данные отсутствуют
9	451727.3	1423816.69	-	0.1	данные отсутствуют	данные отсутствуют
10	451741.97	1423817.97	-	0.1	данные отсутствуют	данные отсутствуют
11	451756.45	1423819.04	-	0.1	данные отсутствуют	данные отсутствуют
12	451756.27	1423821.55	-	0.1	данные отсутствуют	данные отсутствуют
1	451693.66	1423689.55	-	0.1	данные отсутствуют	данные отсутствуют
2	451693.97	1423685.65	-	0.1	данные отсутствуют	данные отсутствуют
3	451677.64	1423684.35	-	0.1	данные отсутствуют	данные отсутствуют
4	451663.33	1423683.17	-	0.1	данные отсутствуют	данные отсутствуют
5	451646.66	1423682.52	-	0.1	данные отсутствуют	данные отсутствуют
6	451637.67	1423682.11	-	0.1	данные отсутствуют	данные отсутствуют
7	451636.53	1423691.19	-	0.1	данные отсутствуют	данные отсутствуют
8	451635.94	1423698.12	-	0.1	данные отсутствуют	данные отсутствуют



ДОКУМЕНТ ПОДПИСАН
ЭЛЕКТРОННОЙ ПОДПИСЬЮ

Сертификат: 3094В7974ВЗСА8Е1F07А347СFAD6FA78

Владелец: ФЕДЕРАЛЬНАЯ СЛУЖБА ГОСУДАРСТВЕННОЙ

РЕГИСТРАЦИИ, КАДАСТРА И КАРТОГРАФИИ

Действителен: с 17.05.2022 по 10.08.2023

полное наименование должности

инициалы, фамилия

Сооружение			
вид объекта недвижимости			
Лист № 91 раздела 5.1	Всего листов раздела 5.1: 941	Всего разделов: 4	Всего листов выписки: 949

27.06.2023г. № КУВИ-001/2023-147612886

Кадастровый номер: 50:23:0000000:130188

9	451634.77	1423712.88	-	0.1	данные отсутствуют	данные отсутствуют
10	451633.82	1423723.96	-	0.1	данные отсутствуют	данные отсутствуют
11	451631.87	1423739.55	-	0.1	данные отсутствуют	данные отсутствуют
12	451630.54	1423753.32	-	0.1	данные отсутствуют	данные отсутствуют
13	451629.42	1423765.49	-	0.1	данные отсутствуют	данные отсутствуют
14	451628.15	1423778.11	-	0.1	данные отсутствуют	данные отсутствуют
15	451626.73	1423793.25	-	0.1	данные отсутствуют	данные отсутствуют
16	451626.02	1423802.32	-	0.1	данные отсутствуют	данные отсутствуют
17	451625.62	1423808.76	-	0.1	данные отсутствуют	данные отсутствуют
18	451628.19	1423808.88	-	0.1	данные отсутствуют	данные отсутствуют
19	451635.49	1423809.27	-	0.1	данные отсутствуют	данные отсутствуют
20	451650.18	1423810.52	-	0.1	данные отсутствуют	данные отсутствуют
21	451664.63	1423811.59	-	0.1	данные отсутствуют	данные отсутствуют
22	451679.44	1423812.9	-	0.1	данные отсутствуют	данные отсутствуют
23	451689.79	1423813.65	-	0.1	данные отсутствуют	данные отсутствуют
24	451695.47	1423814.27	-	0.1	данные отсутствуют	данные отсутствуют
25	451701.53	1423814.89	-	0.1	данные отсутствуют	данные отсутствуют



ДОКУМЕНТ ПОДПИСАН
ЭЛЕКТРОННОЙ ПОДПИСЬЮ

Сертификат: 3094В7974ВЗСА8Е1F07А347CFAD6FA78

Владелец: ФЕДЕРАЛЬНАЯ СЛУЖБА ГОСУДАРСТВЕННОЙ
РЕГИСТРАЦИИ, КАДАСТРА И КАРТОГРАФИИ
Действителен: с 17.05.2022 по 10.08.2023

полное наименование должности

инициалы, фамилия

Сооружение			
вид объекта недвижимости			
Лист № 92 раздела 5.1	Всего листов раздела 5.1: 941	Всего разделов: 4	Всего листов выписки: 949

27.06.2023г. № КУВИ-001/2023-147612886

Кадастровый номер: 50:23:0000000:130188

1	451663.33	1423683.17	-	0.1	данные отсутствуют	данные отсутствуют
2	451663.2	1423686.57	-	0.1	данные отсутствуют	данные отсутствуют
1	451646.66	1423682.52	-	0.1	данные отсутствуют	данные отсутствуют
2	451646.55	1423685.63	-	0.1	данные отсутствуют	данные отсутствуют
1	451677.64	1423684.35	-	0.1	данные отсутствуют	данные отсутствуют
2	451677.34	1423688.14	-	0.1	данные отсутствуют	данные отсутствуют
1	451741.97	1423817.97	-	0.1	данные отсутствуют	данные отсутствуют
2	451741.75	1423820.47	-	0.1	данные отсутствуют	данные отсутствуют
1	451727.3	1423816.69	-	0.1	данные отсутствуют	данные отсутствуют
2	451727.04	1423819.19	-	0.1	данные отсутствуют	данные отсутствуют
1	451712.65	1423815.12	-	0.1	данные отсутствуют	данные отсутствуют
2	451712.39	1423817.61	-	0.1	данные отсутствуют	данные отсутствуют
1	451635.49	1423809.27	-	0.1	данные отсутствуют	данные отсутствуют
2	451635.28	1423811.67	-	0.1	данные отсутствуют	данные отсутствуют
1	451650.18	1423810.52	-	0.1	данные отсутствуют	данные отсутствуют
2	451650.01	1423812.92	-	0.1	данные отсутствуют	данные отсутствуют
1	451664.63	1423811.59	-	0.1	данные отсутствуют	данные отсутствуют



ДОКУМЕНТ ПОДПИСАН
ЭЛЕКТРОННОЙ ПОДПИСЬЮ

Сертификат: 3094B7974B3CA8E1F07A347CFAD6FA78

Владелец: ФЕДЕРАЛЬНАЯ СЛУЖБА ГОСУДАРСТВЕННОЙ
РЕГИСТРАЦИИ, КАДАСТРА И КАРТОГРАФИИ
Действителен: с 17.05.2022 по 10.08.2023

полное наименование должности

инициалы, фамилия

Сооружение			
вид объекта недвижимости			
Лист № 93 раздела 5.1	Всего листов раздела 5.1: 941	Всего разделов: 4	Всего листов выписки: 949

27.06.2023г. № КУВИ-001/2023-147612886

Кадастровый номер: 50:23:0000000:130188

2	451664.41	1423814.08	-	0.1	данные отсутствуют	данные отсутствуют
1	451679.44	1423812.9	-	0.1	данные отсутствуют	данные отсутствуют
2	451679.27	1423815.29	-	0.1	данные отсутствуют	данные отсутствуют
1	451621.36	1423906.95	-	0.1	данные отсутствуют	данные отсутствуют
2	451621.58	1423903.35	-	0.1	данные отсутствуют	данные отсутствуют
1	451601.11	1423905.26	-	0.1	данные отсутствуют	данные отсутствуют
2	451601.39	1423901.86	-	0.1	данные отсутствуют	данные отсутствуют
1	451641.82	1423908.22	-	0.1	данные отсутствуют	данные отсутствуют
2	451642.06	1423904.43	-	0.1	данные отсутствуют	данные отсутствуют
1	451661.99	1423910.33	-	0.1	данные отсутствуют	данные отсутствуют
2	451662.45	1423905.95	-	0.1	данные отсутствуют	данные отсутствуют
1	451682.54	1423911.83	-	0.1	данные отсутствуют	данные отсутствуют
2	451682.87	1423907.34	-	0.1	данные отсутствуют	данные отсутствуют
1	451524.77	1423893.86	-	0.1	данные отсутствуют	данные отсутствуют
2	451516.95	1423893.78	-	0.1	данные отсутствуют	данные отсутствуют
3	451506.31	1423893.67	-	0.1	данные отсутствуют	данные отсутствуют
4	451499.87	1423893.26	-	0.1	данные отсутствуют	данные отсутствуют



ДОКУМЕНТ ПОДПИСАН
ЭЛЕКТРОННОЙ ПОДПИСЬЮ

Сертификат: 3094B7974B3CA8E1F07A347CFAD6FA78

Владелец: ФЕДЕРАЛЬНАЯ СЛУЖБА ГОСУДАРСТВЕННОЙ
РЕГИСТРАЦИИ, КАДАСТРА И КАРТОГРАФИИ
Действителен: с 17.05.2022 по 10.08.2023

полное наименование должности

инициалы, фамилия

Сооружение			
вид объекта недвижимости			
Лист № 94 раздела 5.1	Всего листов раздела 5.1: 941	Всего разделов: 4	Всего листов выписки: 949

27.06.2023г. № КУВИ-001/2023-147612886

Кадастровый номер: 50:23:0000000:130188

5	451480.17	1423893.18	-	0.1	данные отсутствуют	данные отсутствуют
6	451461.11	1423893.01	-	0.1	данные отсутствуют	данные отсутствуют
7	451441.36	1423892.72	-	0.1	данные отсутствуют	данные отсутствуют
8	451441.42	1423888.41	-	0.1	данные отсутствуют	данные отсутствуют
1	451472.84	1423893.12	-	0.1	данные отсутствуют	данные отсутствуют
2	451472.8	1423895.32	-	0.1	данные отсутствуют	данные отсутствуют
3	451472.72	1423899.55	-	0.1	данные отсутствуют	данные отсутствуют
4	451472.71	1423905.96	-	0.1	данные отсутствуют	данные отсутствуют
5	451472.57	1423911.64	-	0.1	данные отсутствуют	данные отсутствуют
6	451472.47	1423915.02	-	0.1	данные отсутствуют	данные отсутствуют
1	451375.7	1423963.79	-	0.1	данные отсутствуют	данные отсутствуют
2	451375.69	1423966.31	-	0.1	данные отсутствуют	данные отсутствуют
1	451355.41	1423963.7	-	0.1	данные отсутствуют	данные отсутствуют
2	451355.4	1423966.19	-	0.1	данные отсутствуют	данные отсутствуют
1	451335.89	1423962.98	-	0.1	данные отсутствуют	данные отсутствуют
2	451335.79	1423965.49	-	0.1	данные отсутствуют	данные отсутствуют
1	451339.79	1423889.87	-	0.1	данные отсутствуют	данные отсутствуют



ДОКУМЕНТ ПОДПИСАН
ЭЛЕКТРОННОЙ ПОДПИСЬЮ

Сертификат: 3094B7974B3CA8E1F07A347CFAD6FA78

Владелец: ФЕДЕРАЛЬНАЯ СЛУЖБА ГОСУДАРСТВЕННОЙ

РЕГИСТРАЦИИ, КАДАСТРА И КАРТОГРАФИИ

Действителен: с 17.05.2022 по 10.08.2023

полное наименование должности

инициалы, фамилия

Сооружение			
вид объекта недвижимости			
Лист № 95 раздела 5.1	Всего листов раздела 5.1: 941	Всего разделов: 4	Всего листов выписки: 949

27.06.2023г. № КУВИ-001/2023-147612886

Кадастровый номер: 50:23:0000000:130188

2	451339.83	1423887.94	-	0.1	данные отсутствуют	данные отсутствуют
1	451358.85	1423890.35	-	0.1	данные отсутствуют	данные отсутствуют
2	451358.86	1423888.43	-	0.1	данные отсутствуют	данные отсутствуют
1	451378.68	1423890.47	-	0.1	данные отсутствуют	данные отсутствуют
2	451378.7	1423888.48	-	0.1	данные отсутствуют	данные отсутствуют
1	451374.86	1423914.06	-	0.1	данные отсутствуют	данные отсутствуют
2	451374.85	1423917.25	-	0.1	данные отсутствуют	данные отсутствуют
1	451360.21	1423913.62	-	0.1	данные отсутствуют	данные отсутствуют
2	451360.2	1423916.82	-	0.1	данные отсутствуют	данные отсутствуют
1	451342.82	1423913.84	-	0.1	данные отсутствуют	данные отсутствуют
2	451342.82	1423916.51	-	0.1	данные отсутствуют	данные отсутствуют
1	451392.23	1423914.11	-	0.1	данные отсутствуют	данные отсутствуют
2	451392.22	1423917.3	-	0.1	данные отсутствуют	данные отсутствуют
1	451474.14	1423915.03	-	0.1	данные отсутствуют	данные отсутствуют
2	451474.14	1423917.59	-	0.1	данные отсутствуют	данные отсутствуют
1	451459.8	1423915.03	-	0.1	данные отсутствуют	данные отсутствуют
2	451459.78	1423917.94	-	0.1	данные отсутствуют	данные отсутствуют



ДОКУМЕНТ ПОДПИСАН
ЭЛЕКТРОННОЙ ПОДПИСЬЮ

Сертификат: 3094B7974B3CA8E1F07A347CFAD6FA78

Владелец: ФЕДЕРАЛЬНАЯ СЛУЖБА ГОСУДАРСТВЕННОЙ
РЕГИСТРАЦИИ, КАДАСТРА И КАРТОГРАФИИ
Действителен: с 17.05.2022 по 10.08.2023

полное наименование должности

инициалы, фамилия

Сооружение			
вид объекта недвижимости			
Лист № 96 раздела 5.1	Всего листов раздела 5.1: 941	Всего разделов: 4	Всего листов выписки: 949

27.06.2023г. № КУВИ-001/2023-147612886

Кадастровый номер: 50:23:0000000:130188

1	451442.43	1423914.95	-	0.1	данные отсутствуют	данные отсутствуют
2	451442.42	1423917.84	-	0.1	данные отсутствуют	данные отсутствуют
1	451461.11	1423893.01	-	0.1	данные отсутствуют	данные отсутствуют
2	451461.15	1423888.6	-	0.1	данные отсутствуют	данные отсутствуют
1	451480.17	1423893.18	-	0.1	данные отсутствуют	данные отсутствуют
2	451480.19	1423888.79	-	0.1	данные отсутствуют	данные отсутствуют
1	451499.87	1423893.26	-	0.1	данные отсутствуют	данные отсутствуют
2	451500.15	1423888.78	-	0.1	данные отсутствуют	данные отсутствуют
1	451492.35	1423917.69	-	0.1	данные отсутствуют	данные отсутствуют
2	451492.35	1423915.03	-	0.1	данные отсутствуют	данные отсутствуют
3	451459.8	1423915.03	-	0.1	данные отсутствуют	данные отсутствуют
4	451427.08	1423914.88	-	0.1	данные отсутствуют	данные отсутствуют
5	451419.74	1423914.7	-	0.1	данные отсутствуют	данные отсутствуют
6	451411.59	1423914.8	-	0.1	данные отсутствуют	данные отсутствуют
7	451401.46	1423914.36	-	0.1	данные отсутствуют	данные отсутствуют
8	451392.23	1423914.11	-	0.1	данные отсутствуют	данные отсутствуют
9	451374.86	1423914.06	-	0.1	данные отсутствуют	данные отсутствуют



ДОКУМЕНТ ПОДПИСАН
ЭЛЕКТРОННОЙ ПОДПИСЬЮ

Сертификат: 3094B7974B3CA8E1F07A347CFAD6FA78

Владелец: ФЕДЕРАЛЬНАЯ СЛУЖБА ГОСУДАРСТВЕННОЙ
РЕГИСТРАЦИИ, КАДАСТРА И КАРТОГРАФИИ
Действителен: с 17.05.2022 по 10.08.2023

полное наименование должности

инициалы, фамилия

Сооружение			
вид объекта недвижимости			

Лист № 97 раздела 5.1	Всего листов раздела 5.1: 941	Всего разделов: 4	Всего листов выписки: 949
-----------------------	-------------------------------	-------------------	---------------------------

27.06.2023г. № КУВИ-001/2023-147612886

Кадастровый номер: 50:23:0000000:130188

10	451360.21	1423913.62	-	0.1	данные отсутствуют	данные отсутствуют
11	451342.82	1423913.84	-	0.1	данные отсутствуют	данные отсутствуют
12	451342.82	1423912.44	-	0.1	данные отсутствуют	данные отсутствуют
13	451330.85	1423912.24	-	0.1	данные отсутствуют	данные отсутствуют
14	451323.31	1423911.91	-	0.1	данные отсутствуют	данные отсутствуют
15	451318.07	1423911.76	-	0.1	данные отсутствуют	данные отсутствуют
1	451453.35	1423963.45	-	0.1	данные отсутствуют	данные отсутствуют
2	451453.33	1423968.06	-	0.1	данные отсутствуют	данные отсутствуют
1	451468.47	1423963.53	-	0.1	данные отсутствуют	данные отсутствуют
2	451468.4	1423967.93	-	0.1	данные отсутствуют	данные отсутствуют
1	451483.94	1423963.77	-	0.1	данные отсутствуют	данные отсутствуют
2	451483.87	1423968.17	-	0.1	данные отсутствуют	данные отсутствуют
1	451545.16	1423564.01	-	0.1	данные отсутствуют	данные отсутствуют
2	451541.37	1423564.5	-	0.1	данные отсутствуют	данные отсутствуют
1	451544.7	1423592.14	-	0.1	данные отсутствуют	данные отсутствуют
2	451541.31	1423591.53	-	0.1	данные отсутствуют	данные отсутствуют
1	451536.74	1423636.43	-	0.1	данные отсутствуют	данные отсутствуют



ДОКУМЕНТ ПОДПИСАН
ЭЛЕКТРОННОЙ ПОДПИСЬЮ

Сертификат: 3094B7974B3CA8E1F07A347CFAD6FA78

Владелец: ФЕДЕРАЛЬНАЯ СЛУЖБА ГОСУДАРСТВЕННОЙ
РЕГИСТРАЦИИ, КАДАСТРА И КАРТОГРАФИИ
Действителен: с 17.05.2022 по 10.08.2023

полное наименование должности

инициалы, фамилия

Сооружение			
вид объекта недвижимости			
Лист № 98 раздела 5.1	Всего листов раздела 5.1: 941	Всего разделов: 4	Всего листов выписки: 949

27.06.2023г. № КУВИ-001/2023-147612886

Кадастровый номер: 50:23:0000000:130188

2	451533	1423635.75	-	0.1	данные отсутствуют	данные отсутствуют
1	451532.97	1423538.54	-	0.1	данные отсутствуют	данные отсутствуют
2	451536.46	1423536.61	-	0.1	данные отсутствуют	данные отсутствуют
3	451541.75	1423546.18	-	0.1	данные отсутствуют	данные отсутствуют
4	451544.82	1423561.37	-	0.1	данные отсутствуют	данные отсутствуют
5	451547.19	1423579.67	-	0.1	данные отсутствуют	данные отсутствуют
6	451545.52	1423587.5	-	0.1	данные отсутствуют	данные отсутствуют
7	451542.16	1423606.42	-	0.1	данные отсутствуют	данные отсутствуют
8	451539.57	1423620.84	-	0.1	данные отсутствуют	данные отсутствуют
9	451536.74	1423636.43	-	0.1	данные отсутствуют	данные отсутствуют
10	451536.4	1423638.3	-	0.1	данные отсутствуют	данные отсутствуют
11	451531.71	1423652.85	-	0.1	данные отсутствуют	данные отсутствуют
12	451530.98	1423655.59	-	0.1	данные отсутствуют	данные отсутствуют
13	451529.65	1423659.62	-	0.1	данные отсутствуют	данные отсутствуют
14	451526.9	1423669.66	-	0.1	данные отсутствуют	данные отсутствуют
1	451561.68	1423688.74	-	0.1	данные отсутствуют	данные отсутствуют
2	451543.38	1423684.42	-	0.1	данные отсутствуют	данные отсутствуют



ДОКУМЕНТ ПОДПИСАН
ЭЛЕКТРОННОЙ ПОДПИСЬЮ

Сертификат: 3094B7974B3CA8E1F07A347CFAD6FA78

Владелец: ФЕДЕРАЛЬНАЯ СЛУЖБА ГОСУДАРСТВЕННОЙ
РЕГИСТРАЦИИ, КАДАСТРА И КАРТОГРАФИИ
Действителен: с 17.05.2022 по 10.08.2023

полное наименование должности

инициалы, фамилия

Сооружение			
вид объекта недвижимости			
Лист № 99 раздела 5.1	Всего листов раздела 5.1: 941	Всего разделов: 4	Всего листов выписки: 949

27.06.2023г. № КУВИ-001/2023-147612886

Кадастровый номер: 50:23:0000000:130188

3	451540.15	1423683.58	-	0.1	данные отсутствуют	данные отсутствуют
4	451541.72	1423675.9	-	0.1	данные отсутствуют	данные отсутствуют
5	451542.41	1423672.57	-	0.1	данные отсутствуют	данные отсутствуют
6	451535.02	1423671.09	-	0.1	данные отсутствуют	данные отсутствуют
7	451529.84	1423670.05	-	0.1	данные отсутствуют	данные отсутствуют
8	451521.53	1423668.95	-	0.1	данные отсутствуют	данные отсутствуют
9	451510.33	1423667.77	-	0.1	данные отсутствуют	данные отсутствуют
10	451510.08	1423671.53	-	0.1	данные отсутствуют	данные отсутствуют
11	451509.99	1423672.24	-	0.1	данные отсутствуют	данные отсутствуют
12	451493.77	1423670.32	-	0.1	данные отсутствуют	данные отсутствуют
13	451485.75	1423669.36	-	0.1	данные отсутствуют	данные отсутствуют
14	451477.68	1423669	-	0.1	данные отсутствуют	данные отсутствуют
15	451474.3	1423668.85	-	0.1	данные отсутствуют	данные отсутствуют
16	451474.24	1423666.07	-	0.1	данные отсутствуют	данные отсутствуют
17	451474.05	1423657.5	-	0.1	данные отсутствуют	данные отсутствуют
18	451473.44	1423643.22	-	0.1	данные отсутствуют	данные отсутствуют
19	451473.05	1423634.26	-	0.1	данные отсутствуют	данные отсутствуют



ДОКУМЕНТ ПОДПИСАН
ЭЛЕКТРОННОЙ ПОДПИСЬЮ

Сертификат: 3094B7974B3CA8E1F07A347CFAD6FA78

Владелец: ФЕДЕРАЛЬНАЯ СЛУЖБА ГОСУДАРСТВЕННОЙ
РЕГИСТРАЦИИ, КАДАСТРА И КАРТОГРАФИИ
Действителен: с 17.05.2022 по 10.08.2023

полное наименование должности

инициалы, фамилия

Сооружение			
вид объекта недвижимости			
Лист № 100 раздела 5.1	Всего листов раздела 5.1: 941	Всего разделов: 4	Всего листов выписки: 949

27.06.2023г. № КУВИ-001/2023-147612886

Кадастровый номер: 50:23:0000000:130188

20	451473.6	1423629.39	-	0.1	данные отсутствуют	данные отсутствуют
21	451474.97	1423616.94	-	0.1	данные отсутствуют	данные отсутствуют
22	451474.98	1423615.04	-	0.1	данные отсутствуют	данные отсутствуют
23	451474.99	1423608	-	0.1	данные отсутствуют	данные отсутствуют
24	451474.99	1423594	-	0.1	данные отсутствуют	данные отсутствуют
25	451475.38	1423581.61	-	0.1	данные отсутствуют	данные отсутствуют
26	451474.55	1423570.53	-	0.1	данные отсутствуют	данные отсутствуют
27	451474.81	1423562.42	-	0.1	данные отсутствуют	данные отсутствуют
28	451474.39	1423554.02	-	0.1	данные отсутствуют	данные отсутствуют
29	451474.36	1423546.9	-	0.1	данные отсутствуют	данные отсутствуют
30	451474.34	1423544.12	-	0.1	данные отсутствуют	данные отсутствуют
31	451474.3	1423537.53	-	0.1	данные отсутствуют	данные отсутствуют
32	451469.34	1423537.44	-	0.1	данные отсутствуют	данные отсутствуют
33	451465.05	1423537.36	-	0.1	данные отсутствуют	данные отсутствуют
34	451456.76	1423537.2	-	0.1	данные отсутствуют	данные отсутствуют
35	451448.74	1423537.05	-	0.1	данные отсутствуют	данные отсутствуют
36	451437.42	1423536.83	-	0.1	данные отсутствуют	данные отсутствуют



ДОКУМЕНТ ПОДПИСАН
ЭЛЕКТРОННОЙ ПОДПИСЬЮ

Сертификат: 3094B7974B3CA8E1F07A347CFAD6FA78

Владелец: ФЕДЕРАЛЬНАЯ СЛУЖБА ГОСУДАРСТВЕННОЙ

РЕГИСТРАЦИИ, КАДАСТРА И КАРТОГРАФИИ

Действителен: с 17.05.2022 по 10.08.2023

полное наименование должности

инициалы, фамилия

Сооружение							
вид объекта недвижимости							
Лист № 101 раздела 5.1		Всего листов раздела 5.1: 941		Всего разделов: 4		Всего листов выписки: 949	
27.06.2023г. № КУВИ-001/2023-147612886							
Кадастровый номер:				50:23:0000000:130188			
37	451428.39	1423537.1	-	0.1	данные отсутствуют	данные отсутствуют	
38	451424.75	1423537.2	-	0.1	данные отсутствуют	данные отсутствуют	
39	451424.6	1423534.07	-	0.1	данные отсутствуют	данные отсутствуют	
40	451424.27	1423527.54	-	0.1	данные отсутствуют	данные отсутствуют	
41	451424	1423517.46	-	0.1	данные отсутствуют	данные отсутствуют	
42	451423.27	1423506.39	-	0.1	данные отсутствуют	данные отсутствуют	
43	451422.98	1423497.18	-	0.1	данные отсутствуют	данные отсутствуют	
44	451422.58	1423488.6	-	0.1	данные отсутствуют	данные отсутствуют	
45	451422.16	1423477.37	-	0.1	данные отсутствуют	данные отсутствуют	
46	451422.06	1423474.93	-	0.1	данные отсутствуют	данные отсутствуют	
47	451418.56	1423475.14	-	0.1	данные отсутствуют	данные отсутствуют	
48	451408.24	1423475.76	-	0.1	данные отсутствуют	данные отсутствуют	
49	451399.41	1423475.85	-	0.1	данные отсутствуют	данные отсутствуют	
50	451389.52	1423475.82	-	0.1	данные отсутствуют	данные отсутствуют	
51	451367.1	1423474.66	-	0.1	данные отсутствуют	данные отсутствуют	
52	451344.79	1423474.02	-	0.1	данные отсутствуют	данные отсутствуют	
53	451329.57	1423474.2	-	0.1	данные отсутствуют	данные отсутствуют	



ДОКУМЕНТ ПОДПИСАН
ЭЛЕКТРОННОЙ ПОДПИСЬЮ

Сертификат: 3094B7974B3CA8E1F07A347CFAD6FA78

Владелец: ФЕДЕРАЛЬНАЯ СЛУЖБА ГОСУДАРСТВЕННОЙ
РЕГИСТРАЦИИ, КАДАСТРА И КАРТОГРАФИИ
Действителен: с 17.05.2022 по 10.08.2023

полное наименование должности

инициалы, фамилия

Сооружение			
вид объекта недвижимости			
Лист № 102 раздела 5.1	Всего листов раздела 5.1: 941	Всего разделов: 4	Всего листов выписки: 949

27.06.2023г. № КУВИ-001/2023-147612886

Кадастровый номер: 50:23:0000000:130188

54	451324.44	1423474.3	-	0.1	данные отсутствуют	данные отсутствуют
55	451318.96	1423474.4	-	0.1	данные отсутствуют	данные отсутствуют
56	451318.95	1423473.58	-	0.1	данные отсутствуют	данные отсутствуют
57	451318.86	1423467.74	-	0.1	данные отсутствуют	данные отсутствуют
58	451318.76	1423460.83	-	0.1	данные отсутствуют	данные отсутствуют
59	451319.17	1423438.25	-	0.1	данные отсутствуют	данные отсутствуют
60	451319.38	1423415.95	-	0.1	данные отсутствуют	данные отсутствуют
61	451319.41	1423393.5	-	0.1	данные отсутствуют	данные отсутствуют
62	451319.42	1423388.43	-	0.1	данные отсутствуют	данные отсутствуют
63	451323.14	1423388.36	-	0.1	данные отсутствуют	данные отсутствуют
64	451328.8	1423388.25	-	0.1	данные отсутствуют	данные отсутствуют
65	451328.96	1423382.45	-	0.1	данные отсутствуют	данные отсутствуют
66	451329.36	1423367.75	-	0.1	данные отсутствуют	данные отсутствуют
67	451329.78	1423357.23	-	0.1	данные отсутствуют	данные отсутствуют
68	451329.63	1423345.2	-	0.1	данные отсутствуют	данные отсутствуют
69	451329.55	1423338.73	-	0.1	данные отсутствуют	данные отсутствуют
70	451329.45	1423330.33	-	0.1	данные отсутствуют	данные отсутствуют



ДОКУМЕНТ ПОДПИСАН
ЭЛЕКТРОННОЙ ПОДПИСЬЮ

Сертификат: 3094B7974B3CA8E1F07A347CFAD6FA78

Владелец: ФЕДЕРАЛЬНАЯ СЛУЖБА ГОСУДАРСТВЕННОЙ
РЕГИСТРАЦИИ, КАДАСТРА И КАРТОГРАФИИ
Действителен: с 17.05.2022 по 10.08.2023

полное наименование должности

инициалы, фамилия

Сооружение			
вид объекта недвижимости			
Лист № 103 раздела 5.1	Всего листов раздела 5.1: 941	Всего разделов: 4	Всего листов выписки: 949

27.06.2023г. № КУВИ-001/2023-147612886

Кадастровый номер: 50:23:0000000:130188

71	451326.05	1423330.16	-	0.1	данные отсутствуют	данные отсутствуют
72	451317.21	1423329.72	-	0.1	данные отсутствуют	данные отсутствуют
73	451298.43	1423329.99	-	0.1	данные отсутствуют	данные отсутствуют
74	451297.19	1423343.78	-	0.1	данные отсутствуют	данные отсутствуют
75	451295.41	1423366.14	-	0.1	данные отсутствуют	данные отсутствуют
76	451294.19	1423381.32	-	0.1	данные отсутствуют	данные отсутствуют
77	451292.53	1423394.91	-	0.1	данные отсутствуют	данные отсутствуют
78	451291.44	1423407.14	-	0.1	данные отсутствуют	данные отсутствуют
79	451290.51	1423417.1	-	0.1	данные отсутствуют	данные отсутствуют
1	451505.35	1423774.38	-	0.1	данные отсутствуют	данные отсутствуют
2	451522.74	1423777.87	-	0.1	данные отсутствуют	данные отсутствуют
3	451524.58	1423768.66	-	0.1	данные отсутствуют	данные отсутствуют
4	451527.58	1423753.71	-	0.1	данные отсутствуют	данные отсутствуют
5	451529.69	1423743.91	-	0.1	данные отсутствуют	данные отсутствуют
6	451531.95	1423731.43	-	0.1	данные отсутствуют	данные отсутствуют
7	451533.56	1423722.61	-	0.1	данные отсутствуют	данные отсутствуют
8	451536.13	1423709.29	-	0.1	данные отсутствуют	данные отсутствуют



ДОКУМЕНТ ПОДПИСАН
ЭЛЕКТРОННОЙ ПОДПИСЬЮ

Сертификат: 3094B7974B3CA8E1F07A347CFAD6FA78

Владелец: ФЕДЕРАЛЬНАЯ СЛУЖБА ГОСУДАРСТВЕННОЙ
РЕГИСТРАЦИИ, КАДАСТРА И КАРТОГРАФИИ
Действителен: с 17.05.2022 по 10.08.2023

полное наименование должности

инициалы, фамилия

Сооружение			
вид объекта недвижимости			
Лист № 104 раздела 5.1	Всего листов раздела 5.1: 941	Всего разделов: 4	Всего листов выписки: 949

27.06.2023г. № КУВИ-001/2023-147612886

Кадастровый номер: 50:23:0000000:130188

9	451538.49	1423696.98	-	0.1	данные отсутствуют	данные отсутствуют
10	451540.42	1423687.79	-	0.1	данные отсутствуют	данные отсутствуют
11	451541.24	1423683.86	-	0.1	данные отсутствуют	данные отсутствуют
1	451527.58	1423753.71	-	0.1	данные отсутствуют	данные отсутствуют
2	451521.62	1423752.42	-	0.1	данные отсутствуют	данные отсутствуют
1	451531.95	1423731.43	-	0.1	данные отсутствуют	данные отсутствуют
2	451526.04	1423730.35	-	0.1	данные отсутствуют	данные отсутствуют
1	451536.13	1423709.29	-	0.1	данные отсутствуют	данные отсутствуют
2	451530.23	1423708.16	-	0.1	данные отсутствуют	данные отсутствуют
1	451540.42	1423687.79	-	0.1	данные отсутствуют	данные отсутствуют
2	451534.55	1423686.55	-	0.1	данные отсутствуют	данные отсутствуют
1	451473.97	1423655.75	-	0.1	данные отсутствуют	данные отсутствуют
2	451463.9	1423656.05	-	0.1	данные отсутствуют	данные отсутствуют
3	451448.95	1423655.95	-	0.1	данные отсутствуют	данные отсутствуют
4	451433.4	1423655.44	-	0.1	данные отсутствуют	данные отсутствуют
5	451417.79	1423655.69	-	0.1	данные отсутствуют	данные отсутствуют
6	451402.59	1423655.37	-	0.1	данные отсутствуют	данные отсутствуют



ДОКУМЕНТ ПОДПИСАН
ЭЛЕКТРОННОЙ ПОДПИСЬЮ

Сертификат: 3094B7974B3CA8E1F07A347CFAD6FA78

Владелец: ФЕДЕРАЛЬНАЯ СЛУЖБА ГОСУДАРСТВЕННОЙ
РЕГИСТРАЦИИ, КАДАСТРА И КАРТОГРАФИИ
Действителен: с 17.05.2022 по 10.08.2023

полное наименование должности

инициалы, фамилия

Сооружение			
вид объекта недвижимости			
Лист № 105 раздела 5.1	Всего листов раздела 5.1: 941	Всего разделов: 4	Всего листов выписки: 949

27.06.2023г. № КУВИ-001/2023-147612886

Кадастровый номер: 50:23:0000000:130188

7	451390.12	1423655.13	-	0.1	данные отсутствуют	данные отсутствуют
8	451381.95	1423655.28	-	0.1	данные отсутствуют	данные отсутствуют
9	451381.78	1423666.85	-	0.1	данные отсутствуют	данные отсутствуют
10	451381.77	1423674.38	-	0.1	данные отсутствуют	данные отсутствуют
11	451382.26	1423682.16	-	0.1	данные отсутствуют	данные отсутствуют
12	451382.44	1423697.48	-	0.1	данные отсутствуют	данные отсутствуют
13	451382.41	1423712.68	-	0.1	данные отсутствуют	данные отсутствуют
14	451381.68	1423728.33	-	0.1	данные отсутствуют	данные отсутствуют
15	451381.32	1423731.65	-	0.1	данные отсутствуют	данные отсутствуют
16	451380.86	1423742.05	-	0.1	данные отсутствуют	данные отсутствуют
17	451380.85	1423746.97	-	0.1	данные отсутствуют	данные отсутствуют
18	451380.6	1423752.84	-	0.1	данные отсутствуют	данные отсутствуют
19	451380.65	1423761.21	-	0.1	данные отсутствуют	данные отсутствуют
20	451380.98	1423774.16	-	0.1	данные отсутствуют	данные отсутствуют
21	451381.09	1423777.89	-	0.1	данные отсутствуют	данные отсутствуют
22	451388.56	1423777.57	-	0.1	данные отсутствуют	данные отсутствуют
23	451402.93	1423777.46	-	0.1	данные отсутствуют	данные отсутствуют



ДОКУМЕНТ ПОДПИСАН
ЭЛЕКТРОННОЙ ПОДПИСЬЮ

Сертификат: 3094B7974B3CA8E1F07A347CFAD6FA78

Владелец: ФЕДЕРАЛЬНАЯ СЛУЖБА ГОСУДАРСТВЕННОЙ
РЕГИСТРАЦИИ, КАДАСТРА И КАРТОГРАФИИ
Действителен: с 17.05.2022 по 10.08.2023

полное наименование должности

инициалы, фамилия

Сооружение			
вид объекта недвижимости			
Лист № 106 раздела 5.1	Всего листов раздела 5.1: 941	Всего разделов: 4	Всего листов выписки: 949

27.06.2023г. № КУВИ-001/2023-147612886

Кадастровый номер: 50:23:0000000:130188

24	451416.69	1423777.8	-	0.1	данные отсутствуют	данные отсутствуют
25	451438.17	1423777.97	-	0.1	данные отсутствуют	данные отсутствуют
26	451445.51	1423777.96	-	0.1	данные отсутствуют	данные отсутствуют
27	451456.53	1423778.24	-	0.1	данные отсутствуют	данные отсутствуют
28	451473.62	1423779.07	-	0.1	данные отсутствуют	данные отсутствуют
29	451473.19	1423787.95	-	0.1	данные отсутствуют	данные отсутствуют
1	451389.52	1423475.82	-	0.1	данные отсутствуют	данные отсутствуют
2	451388.94	1423487.62	-	0.1	данные отсутствуют	данные отсутствуют
1	451367.1	1423474.66	-	0.1	данные отсутствуют	данные отсутствуют
2	451366.38	1423488.44	-	0.1	данные отсутствуют	данные отсутствуют
1	451344.79	1423474.02	-	0.1	данные отсутствуют	данные отсутствуют
2	451344.38	1423488.21	-	0.1	данные отсутствуют	данные отсутствуют
1	451322.2	1423474.34	-	0.1	данные отсутствуют	данные отсутствуют
2	451321.84	1423481.69	-	0.1	данные отсутствуют	данные отсутствуют
3	451321.54	1423487.88	-	0.1	данные отсутствуют	данные отсутствуют
1	451319.41	1423393.5	-	0.1	данные отсутствуют	данные отсутствуют
2	451312.91	1423393.49	-	0.1	данные отсутствуют	данные отсутствуют



ДОКУМЕНТ ПОДПИСАН
ЭЛЕКТРОННОЙ ПОДПИСЬЮ

Сертификат: 3094B7974B3CA8E1F07A347CFAD6FA78

Владелец: ФЕДЕРАЛЬНАЯ СЛУЖБА ГОСУДАРСТВЕННОЙ
РЕГИСТРАЦИИ, КАДАСТРА И КАРТОГРАФИИ
Действителен: с 17.05.2022 по 10.08.2023

полное наименование должности

инициалы, фамилия

Сооружение
вид объекта недвижимости

Лист № 107 раздела 5.1	Всего листов раздела 5.1: 941	Всего разделов: 4	Всего листов выписки: 949
------------------------	-------------------------------	-------------------	---------------------------

27.06.2023г. № КУВИ-001/2023-147612886

Кадастровый номер: 50:23:0000000:130188

1	451319.38	1423415.95	-	0.1	данные отсутствуют	данные отсутствуют
2	451312.78	1423415.9	-	0.1	данные отсутствуют	данные отсутствуют
1	451319.17	1423438.25	-	0.1	данные отсутствуют	данные отсутствуют
2	451312.37	1423438.13	-	0.1	данные отсутствуют	данные отсутствуют
1	451318.76	1423460.83	-	0.1	данные отсутствуют	данные отсутствуют
2	451312.36	1423460.92	-	0.1	данные отсутствуют	данные отсутствуют
1	451329.63	1423345.2	-	0.1	данные отсутствуют	данные отсутствуют
2	451325.23	1423345.26	-	0.1	данные отсутствуют	данные отсутствуют
1	451329.36	1423367.75	-	0.1	данные отсутствуют	данные отсутствуют
2	451324.86	1423367.57	-	0.1	данные отсутствуют	данные отсутствуют
1	451402.85	1423612.59	-	0.1	данные отсутствуют	данные отсутствуют
2	451402.95	1423608.39	-	0.1	данные отсутствуют	данные отсутствуют
1	451417.86	1423612.95	-	0.1	данные отсутствуют	данные отсутствуют
2	451417.96	1423608.64	-	0.1	данные отсутствуют	данные отсутствуют
1	451433.33	1423612.77	-	0.1	данные отсутствуют	данные отсутствуют
2	451433.28	1423608.57	-	0.1	данные отсутствуют	данные отсутствуют
1	451449.55	1423613.1	-	0.1	данные отсутствуют	данные отсутствуют



ДОКУМЕНТ ПОДПИСАН
ЭЛЕКТРОННОЙ ПОДПИСЬЮ

Сертификат: 3094B7974B3CA8E1F07A347CFAD6FA78

Владелец: ФЕДЕРАЛЬНАЯ СЛУЖБА ГОСУДАРСТВЕННОЙ
РЕГИСТРАЦИИ, КАДАСТРА И КАРТОГРАФИИ
Действителен: с 17.05.2022 по 10.08.2023

полное наименование должности

инициалы, фамилия

Сооружение							
вид объекта недвижимости							
Лист № 108 раздела 5.1		Всего листов раздела 5.1: 941		Всего разделов: 4		Всего листов выписки: 949	
27.06.2023г. № КУВИ-001/2023-147612886							
Кадастровый номер:				50:23:0000000:130188			
2	451449.64	1423608.89	-	0.1	данные отсутствуют	данные отсутствуют	
1	451464.46	1423613.23	-	0.1	данные отсутствуют	данные отсутствуют	
2	451464.49	1423609.13	-	0.1	данные отсутствуют	данные отсутствуют	
1	451402.35	1423568.59	-	0.1	данные отсутствуют	данные отсутствуют	
2	451402.39	1423566	-	0.1	данные отсутствуют	данные отсутствуют	
1	451417.68	1423568.86	-	0.1	данные отсутствуют	данные отсутствуют	
2	451417.72	1423566.26	-	0.1	данные отсутствуют	данные отсутствуют	
1	451434.6	1423568.93	-	0.1	данные отсутствуют	данные отсутствуют	
2	451434.64	1423566.32	-	0.1	данные отсутствуют	данные отсутствуют	
1	451449.62	1423568.9	-	0.1	данные отсутствуют	данные отсутствуют	
2	451449.66	1423566.3	-	0.1	данные отсутствуют	данные отсутствуют	
1	451465.03	1423569.27	-	0.1	данные отсутствуют	данные отсутствуют	
2	451465.07	1423566.66	-	0.1	данные отсутствуют	данные отсутствуют	
1	451463.9	1423656.05	-	0.1	данные отсутствуют	данные отсутствуют	
2	451463.78	1423651.75	-	0.1	данные отсутствуют	данные отсутствуют	
1	451448.95	1423655.95	-	0.1	данные отсутствуют	данные отсутствуют	
2	451448.97	1423651.86	-	0.1	данные отсутствуют	данные отсутствуют	



ДОКУМЕНТ ПОДПИСАН
ЭЛЕКТРОННОЙ ПОДПИСЬЮ

Сертификат: 3094B7974B3CA8E1F07A347CFAD6FA78

Владелец: ФЕДЕРАЛЬНАЯ СЛУЖБА ГОСУДАРСТВЕННОЙ
РЕГИСТРАЦИИ, КАДАСТРА И КАРТОГРАФИИ
Действителен: с 17.05.2022 по 10.08.2023

полное наименование должности

инициалы, фамилия

Сооружение			
вид объекта недвижимости			
Лист № 109 раздела 5.1	Всего листов раздела 5.1: 941	Всего разделов: 4	Всего листов выписки: 949

27.06.2023г. № КУВИ-001/2023-147612886

Кадастровый номер: 50:23:0000000:130188

1	451433.4	1423655.44	-	0.1	данные отсутствуют	данные отсутствуют
2	451433.54	1423651.25	-	0.1	данные отсутствуют	данные отсутствуют
1	451417.79	1423655.69	-	0.1	данные отсутствуют	данные отсутствуют
2	451417.72	1423651.39	-	0.1	данные отсутствуют	данные отсутствуют
1	451402.59	1423655.37	-	0.1	данные отсутствуют	данные отсутствуют
2	451402.68	1423651.17	-	0.1	данные отсутствуют	данные отсутствуют
1	451387.29	1423655.18	-	0.1	данные отсутствуют	данные отсутствуют
2	451387.37	1423650.98	-	0.1	данные отсутствуют	данные отсутствуют
1	451445.51	1423777.96	-	0.1	данные отсутствуют	данные отсутствуют
2	451445.52	1423787.96	-	0.1	данные отсутствуют	данные отсутствуют
1	451416.69	1423777.8	-	0.1	данные отсутствуют	данные отсутствуют
2	451416.42	1423787.91	-	0.1	данные отсутствуют	данные отсутствуют
1	451388.56	1423777.57	-	0.1	данные отсутствуют	данные отсутствуют
2	451388.63	1423787.47	-	0.1	данные отсутствуют	данные отсутствуют
1	451353.45	1423767.53	-	0.1	данные отсутствуют	данные отсутствуют
2	451357.45	1423767.43	-	0.1	данные отсутствуют	данные отсутствуют
3	451364.61	1423767.26	-	0.1	данные отсутствуют	данные отсутствуют



ДОКУМЕНТ ПОДПИСАН
ЭЛЕКТРОННОЙ ПОДПИСЬЮ

Сертификат: 3094B7974B3CA8E1F07A347CFAD6FA78

Владелец: ФЕДЕРАЛЬНАЯ СЛУЖБА ГОСУДАРСТВЕННОЙ
РЕГИСТРАЦИИ, КАДАСТРА И КАРТОГРАФИИ
Действителен: с 17.05.2022 по 10.08.2023

полное наименование должности

инициалы, фамилия

Сооружение			
вид объекта недвижимости			
Лист № 110 раздела 5.1	Всего листов раздела 5.1: 941	Всего разделов: 4	Всего листов выписки: 949

27.06.2023г. № КУВИ-001/2023-147612886

Кадастровый номер: 50:23:0000000:130188

4	451372.74	1423767.48	-	0.1	данные отсутствуют	данные отсутствуют
5	451380.82	1423767.69	-	0.1	данные отсутствуют	данные отсутствуют
1	451382.44	1423697.48	-	0.1	данные отсутствуют	данные отсутствуют
2	451377.83	1423697.53	-	0.1	данные отсутствуют	данные отсутствуют
1	451382.41	1423712.68	-	0.1	данные отсутствуют	данные отсутствуют
2	451377.82	1423712.73	-	0.1	данные отсутствуют	данные отсутствуют
1	451382.26	1423682.16	-	0.1	данные отсутствуют	данные отсутствуют
2	451378.07	1423682.2	-	0.1	данные отсутствуют	данные отсутствуют
1	451381.68	1423728.33	-	0.1	данные отсутствуют	данные отсутствуют
2	451377.58	1423728.14	-	0.1	данные отсутствуют	данные отсутствуют
1	451212.48	1423649.58	-	0.1	данные отсутствуют	данные отсутствуют
2	451221.63	1423649.3	-	0.1	данные отсутствуют	данные отсутствуют
3	451221.88	1423657.16	-	0.1	данные отсутствуют	данные отсутствуют
4	451222.53	1423668.04	-	0.1	данные отсутствуют	данные отсутствуют
5	451223.22	1423676.04	-	0.1	данные отсутствуют	данные отсутствуют
6	451224.55	1423691.48	-	0.1	данные отсутствуют	данные отсутствуют
7	451225.67	1423706.82	-	0.1	данные отсутствуют	данные отсутствуют



ДОКУМЕНТ ПОДПИСАН
ЭЛЕКТРОННОЙ ПОДПИСЬЮ

Сертификат: 3094B7974B3CA8E1F07A347CFAD6FA78

Владелец: ФЕДЕРАЛЬНАЯ СЛУЖБА ГОСУДАРСТВЕННОЙ
РЕГИСТРАЦИИ, КАДАСТРА И КАРТОГРАФИИ
Действителен: с 17.05.2022 по 10.08.2023

полное наименование должности

инициалы, фамилия

Сооружение			
вид объекта недвижимости			
Лист № 111 раздела 5.1	Всего листов раздела 5.1: 941	Всего разделов: 4	Всего листов выписки: 949

27.06.2023г. № КУВИ-001/2023-147612886

Кадастровый номер: 50:23:0000000:130188

8	451226.05	1423722.2	-	0.1	данные отсутствуют	данные отсутствуют
9	451226.4	1423732.03	-	0.1	данные отсутствуют	данные отсутствуют
10	451226.67	1423738.03	-	0.1	данные отсутствуют	данные отсутствуют
11	451227.4	1423744.81	-	0.1	данные отсутствуют	данные отсутствуют
12	451227.72	1423749.69	-	0.1	данные отсутствуют	данные отсутствуют
13	451228.52	1423763.78	-	0.1	данные отсутствуют	данные отсутствуют
14	451228.73	1423774.56	-	0.1	данные отсутствуют	данные отсутствуют
15	451228.98	1423782.57	-	0.1	данные отсутствуют	данные отсутствуют
16	451237.03	1423782.08	-	0.1	данные отсутствуют	данные отсутствуют
17	451243.39	1423781.86	-	0.1	данные отсутствуют	данные отсутствуют
18	451252.75	1423781.72	-	0.1	данные отсутствуют	данные отсутствуют
19	451263.74	1423781.45	-	0.1	данные отсутствуют	данные отсутствуют
20	451289.89	1423781.51	-	0.1	данные отсутствуют	данные отсутствуют
21	451302.91	1423781.66	-	0.1	данные отсутствуют	данные отсутствуют
22	451313.34	1423781.66	-	0.1	данные отсутствуют	данные отсутствуют
23	451321.77	1423781.82	-	0.1	данные отсутствуют	данные отсутствуют
24	451321.55	1423770.37	-	0.1	данные отсутствуют	данные отсутствуют



ДОКУМЕНТ ПОДПИСАН
ЭЛЕКТРОННОЙ ПОДПИСЬЮ

Сертификат: 3094B7974B3CA8E1F07A347CFAD6FA78

Владелец: ФЕДЕРАЛЬНАЯ СЛУЖБА ГОСУДАРСТВЕННОЙ
РЕГИСТРАЦИИ, КАДАСТРА И КАРТОГРАФИИ
Действителен: с 17.05.2022 по 10.08.2023

полное наименование должности

инициалы, фамилия

Сооружение			
вид объекта недвижимости			
Лист № 112 раздела 5.1	Всего листов раздела 5.1: 941	Всего разделов: 4	Всего листов выписки: 949

27.06.2023г. № КУВИ-001/2023-147612886

Кадастровый номер: 50:23:0000000:130188

25	451322.35	1423760.48	-	0.1	данные отсутствуют	данные отсутствуют
26	451322.95	1423754.69	-	0.1	данные отсутствуют	данные отсутствуют
27	451323.06	1423748.07	-	0.1	данные отсутствуют	данные отсутствуют
28	451340.88	1423747.96	-	0.1	данные отсутствуют	данные отсутствуют
29	451348.63	1423747.83	-	0.1	данные отсутствуют	данные отсутствуют
30	451360.3	1423747.91	-	0.1	данные отсутствуют	данные отсутствуют
31	451367.89	1423747.93	-	0.1	данные отсутствуют	данные отсутствуют
32	451373.97	1423747.99	-	0.1	данные отсутствуют	данные отсутствуют
33	451380.8	1423748.24	-	0.1	данные отсутствуют	данные отсутствуют
1	451152.43	1423537.44	-	0.1	данные отсутствуют	данные отсутствуют
2	451152.75	1423542.73	-	0.1	данные отсутствуют	данные отсутствуют
3	451153.69	1423558.27	-	0.1	данные отсутствуют	данные отсутствуют
4	451171.02	1423557.22	-	0.1	данные отсутствуют	данные отсутствуют
5	451188.34	1423556.17	-	0.1	данные отсутствуют	данные отсутствуют
6	451198.07	1423555.58	-	0.1	данные отсутствуют	данные отсутствуют
7	451205.9	1423554.91	-	0.1	данные отсутствуют	данные отсутствуют
8	451210.26	1423554.53	-	0.1	данные отсутствуют	данные отсутствуют



ДОКУМЕНТ ПОДПИСАН
ЭЛЕКТРОННОЙ ПОДПИСЬЮ

Сертификат: 3094B7974B3CA8E1F07A347CFAD6FA78

Владелец: ФЕДЕРАЛЬНАЯ СЛУЖБА ГОСУДАРСТВЕННОЙ
РЕГИСТРАЦИИ, КАДАСТРА И КАРТОГРАФИИ
Действителен: с 17.05.2022 по 10.08.2023

полное наименование должности

инициалы, фамилия

Сооружение
вид объекта недвижимости

Лист № 113 раздела 5.1	Всего листов раздела 5.1: 941	Всего разделов: 4	Всего листов выписки: 949
------------------------	-------------------------------	-------------------	---------------------------

27.06.2023г. № КУВИ-001/2023-147612886

Кадастровый номер: 50:23:0000000:130188

9	451210.46	1423557.7	-	0.1	данные отсутствуют	данные отсутствуют
10	451210.73	1423562.04	-	0.1	данные отсутствуют	данные отсутствуют
11	451212.11	1423572.46	-	0.1	данные отсутствуют	данные отсутствуют
12	451212.83	1423588.06	-	0.1	данные отсутствуют	данные отсутствуют
13	451213.88	1423603.14	-	0.1	данные отсутствуют	данные отсутствуют
14	451214.34	1423618.94	-	0.1	данные отсутствуют	данные отсутствуют
15	451215.38	1423634.25	-	0.1	данные отсутствуют	данные отсутствуют
16	451215.88	1423646.11	-	0.1	данные отсутствуют	данные отсутствуют
17	451216.03	1423649.47	-	0.1	данные отсутствуют	данные отсутствуют
1	451197.28	1423534.6	-	0.1	данные отсутствуют	данные отсутствуют
2	451197.89	1423541.77	-	0.1	данные отсутствуют	данные отсутствуют
3	451199.07	1423555.5	-	0.1	данные отсутствуют	данные отсутствуют
1	451174.84	1423536.02	-	0.1	данные отсутствуют	данные отсутствуют
2	451175.23	1423542.51	-	0.1	данные отсутствуют	данные отсутствуют
3	451176.1	1423556.91	-	0.1	данные отсутствуют	данные отсутствуют
1	451212.11	1423572.46	-	0.1	данные отсутствуют	данные отсутствуют
2	451208.41	1423572.64	-	0.1	данные отсутствуют	данные отсутствуют



ДОКУМЕНТ ПОДПИСАН
ЭЛЕКТРОННОЙ ПОДПИСЬЮ

Сертификат: 3094B7974B3CA8E1F07A347CFAD6FA78

Владелец: ФЕДЕРАЛЬНАЯ СЛУЖБА ГОСУДАРСТВЕННОЙ
РЕГИСТРАЦИИ, КАДАСТРА И КАРТОГРАФИИ
Действителен: с 17.05.2022 по 10.08.2023

полное наименование должности

инициалы, фамилия

Сооружение			
вид объекта недвижимости			
Лист № 114 раздела 5.1	Всего листов раздела 5.1: 941	Всего разделов: 4	Всего листов выписки: 949

27.06.2023г. № КУВИ-001/2023-147612886

Кадастровый номер: 50:23:0000000:130188

1	451212.83	1423588.06	-	0.1	данные отсутствуют	данные отсутствуют
2	451209.24	1423588.3	-	0.1	данные отсутствуют	данные отсутствуют
1	451213.88	1423603.14	-	0.1	данные отсутствуют	данные отсутствуют
2	451210.18	1423603.25	-	0.1	данные отсутствуют	данные отсутствуют
1	451214.34	1423618.94	-	0.1	данные отсутствуют	данные отсутствуют
2	451210.84	1423619.18	-	0.1	данные отсутствуют	данные отсутствуют
1	451215.38	1423634.25	-	0.1	данные отсутствуют	данные отсутствуют
2	451211.88	1423634.49	-	0.1	данные отсутствуют	данные отсутствуют
1	451223.22	1423676.04	-	0.1	данные отсутствуют	данные отсутствуют
2	451220.24	1423676.3	-	0.1	данные отсутствуют	данные отсутствуют
1	451224.55	1423691.48	-	0.1	данные отсутствуют	данные отсутствуют
2	451220.97	1423691.74	-	0.1	данные отсутствуют	данные отсутствуют
1	451225.67	1423706.82	-	0.1	данные отсутствуют	данные отсутствуют
2	451221.98	1423707.09	-	0.1	данные отсутствуют	данные отсутствуют
1	451226.05	1423722.2	-	0.1	данные отсутствуют	данные отсутствуют
2	451222.35	1423722.33	-	0.1	данные отсутствуют	данные отсутствуют
1	450967.46	1423617.94	-	0.1	данные отсутствуют	данные отсутствуют



ДОКУМЕНТ ПОДПИСАН
ЭЛЕКТРОННОЙ ПОДПИСЬЮ

Сертификат: 3094B7974B3CA8E1F07A347CFAD6FA78

Владелец: ФЕДЕРАЛЬНАЯ СЛУЖБА ГОСУДАРСТВЕННОЙ
РЕГИСТРАЦИИ, КАДАСТРА И КАРТОГРАФИИ
Действителен: с 17.05.2022 по 10.08.2023

полное наименование должности

инициалы, фамилия

Сооружение			
вид объекта недвижимости			
Лист № 115 раздела 5.1	Всего листов раздела 5.1: 941	Всего разделов: 4	Всего листов выписки: 949

27.06.2023г. № КУВИ-001/2023-147612886

Кадастровый номер: 50:23:0000000:130188

2	450967.64	1423622.47	-	0.1	данные отсутствуют	данные отсутствуют
3	450968.29	1423634.86	-	0.1	данные отсутствуют	данные отсутствуют
4	450972.38	1423658	-	0.1	данные отсутствуют	данные отсутствуют
5	450973.52	1423664.93	-	0.1	данные отсутствуют	данные отсутствуют
6	450975.03	1423672.61	-	0.1	данные отсутствуют	данные отсутствуют
7	450984.6	1423677.53	-	0.1	данные отсутствуют	данные отсутствуют
8	450997.83	1423683.33	-	0.1	данные отсутствуют	данные отсутствуют
9	451010.25	1423689.97	-	0.1	данные отсутствуют	данные отсутствуют
10	451025.32	1423697.02	-	0.1	данные отсутствуют	данные отсутствуют
11	451035.92	1423702.33	-	0.1	данные отсутствуют	данные отсутствуют
12	451045.53	1423707.14	-	0.1	данные отсутствуют	данные отсутствуют
13	451061.69	1423714.85	-	0.1	данные отсутствуют	данные отсутствуют
14	451073.55	1423721.31	-	0.1	данные отсутствуют	данные отсутствуют
15	451086.57	1423727.69	-	0.1	данные отсутствуют	данные отсутствуют
16	451099.41	1423733.66	-	0.1	данные отсутствуют	данные отсутствуют
17	451111.54	1423740.01	-	0.1	данные отсутствуют	данные отсутствуют
18	451124.99	1423746.73	-	0.1	данные отсутствуют	данные отсутствуют



ДОКУМЕНТ ПОДПИСАН
ЭЛЕКТРОННОЙ ПОДПИСЬЮ

Сертификат: 3094B7974B3CA8E1F07A347CFAD6FA78

Владелец: ФЕДЕРАЛЬНАЯ СЛУЖБА ГОСУДАРСТВЕННОЙ
РЕГИСТРАЦИИ, КАДАСТРА И КАРТОГРАФИИ
Действителен: с 17.05.2022 по 10.08.2023

полное наименование должности

инициалы, фамилия

Сооружение							
вид объекта недвижимости							
Лист № 116 раздела 5.1		Всего листов раздела 5.1: 941		Всего разделов: 4		Всего листов выписки: 949	
27.06.2023г. № КУВИ-001/2023-147612886							
Кадастровый номер:				50:23:0000000:130188			
19	451144.76	1423756.17	-	0.1	данные отсутствуют	данные отсутствуют	
20	451152.24	1423759.76	-	0.1	данные отсутствуют	данные отсутствуют	
21	451162.68	1423759.22	-	0.1	данные отсутствуют	данные отсутствуют	
22	451177.69	1423758.5	-	0.1	данные отсутствуют	данные отсутствуют	
23	451191.11	1423757.52	-	0.1	данные отсутствуют	данные отсутствуют	
24	451196.5	1423757.41	-	0.1	данные отсутствуют	данные отсутствуют	
25	451205.48	1423756.46	-	0.1	данные отсутствуют	данные отсутствуют	
26	451204.1	1423742.41	-	0.1	данные отсутствуют	данные отсутствуют	
27	451212.73	1423742.73	-	0.1	данные отсутствуют	данные отсутствуют	
28	451218.47	1423742.92	-	0.1	данные отсутствуют	данные отсутствуют	
29	451227.24	1423743.28	-	0.1	данные отсутствуют	данные отсутствуют	
1	451173.34	1423758.7	-	0.1	данные отсутствуют	данные отсутствуют	
2	451172.76	1423746.97	-	0.1	данные отсутствуют	данные отсутствуют	
3	451172.35	1423737.61	-	0.1	данные отсутствуют	данные отсутствуют	
4	451172.17	1423726.32	-	0.1	данные отсутствуют	данные отсутствуют	
5	451171.33	1423713.26	-	0.1	данные отсутствуют	данные отсутствуют	
6	451170.68	1423701.78	-	0.1	данные отсутствуют	данные отсутствуют	



ДОКУМЕНТ ПОДПИСАН
ЭЛЕКТРОННОЙ ПОДПИСЬЮ

Сертификат: 3094B7974B3CA8E1F07A347CFAD6FA78

Владелец: ФЕДЕРАЛЬНАЯ СЛУЖБА ГОСУДАРСТВЕННОЙ
РЕГИСТРАЦИИ, КАДАСТРА И КАРТОГРАФИИ
Действителен: с 17.05.2022 по 10.08.2023

полное наименование должности

инициалы, фамилия

Сооружение			
вид объекта недвижимости			
Лист № 117 раздела 5.1	Всего листов раздела 5.1: 941	Всего разделов: 4	Всего листов выписки: 949

27.06.2023г. № КУВИ-001/2023-147612886

Кадастровый номер: 50:23:0000000:130188

7	451170.32	1423694.88	-	0.1	данные отсутствуют	данные отсутствуют
8	451169.11	1423673.06	-	0.1	данные отсутствуют	данные отсутствуют
9	451168.17	1423660	-	0.1	данные отсутствуют	данные отсутствуют
10	451167.87	1423652.13	-	0.1	данные отсутствуют	данные отсутствуют
11	451167.05	1423636.78	-	0.1	данные отсутствуют	данные отсутствуют
12	451166.2	1423621.4	-	0.1	данные отсутствуют	данные отсутствуют
13	451165.54	1423606.02	-	0.1	данные отсутствуют	данные отсутствуют
14	451164.53	1423590.23	-	0.1	данные отсутствуют	данные отсутствуют
15	451163.31	1423575.37	-	0.1	данные отсутствуют	данные отсутствуют
16	451159.37	1423575.69	-	0.1	данные отсутствуют	данные отсутствуют
1	451164.53	1423590.23	-	0.1	данные отсутствуют	данные отсутствуют
2	451160.14	1423590.51	-	0.1	данные отсутствуют	данные отсутствуют
1	451165.54	1423606.02	-	0.1	данные отсутствуют	данные отсутствуют
2	451161.14	1423606.21	-	0.1	данные отсутствуют	данные отсутствуют
1	451166.2	1423621.4	-	0.1	данные отсутствуют	данные отсутствуют
2	451161.91	1423621.64	-	0.1	данные отсутствуют	данные отсутствуют
1	451167.05	1423636.78	-	0.1	данные отсутствуют	данные отсутствуют



ДОКУМЕНТ ПОДПИСАН
ЭЛЕКТРОННОЙ ПОДПИСЬЮ

Сертификат: 3094B7974B3CA8E1F07A347CFAD6FA78

Владелец: ФЕДЕРАЛЬНАЯ СЛУЖБА ГОСУДАРСТВЕННОЙ

РЕГИСТРАЦИИ, КАДАСТРА И КАРТОГРАФИИ

Действителен: с 17.05.2022 по 10.08.2023

полное наименование должности

инициалы, фамилия

Сооружение			
вид объекта недвижимости			
Лист № 118 раздела 5.1	Всего листов раздела 5.1: 941	Всего разделов: 4	Всего листов выписки: 949

27.06.2023г. № КУВИ-001/2023-147612886

Кадастровый номер: 50:23:0000000:130188

2	451162.85	1423637	-	0.1	данные отсутствуют	данные отсутствуют
1	451167.87	1423652.13	-	0.1	данные отсутствуют	данные отсутствуют
2	451163.67	1423652.28	-	0.1	данные отсутствуют	данные отсутствуют
1	451086.57	1423727.69	-	0.1	данные отсутствуют	данные отсутствуют
2	451084.88	1423731.32	-	0.1	данные отсутствуют	данные отсутствуют
1	451112.2	1423740.34	-	0.1	данные отсутствуют	данные отсутствуют
2	451110.31	1423744.14	-	0.1	данные отсутствуют	данные отсутствуют
1	451137.77	1423752.83	-	0.1	данные отсутствуют	данные отсутствуют
2	451136.07	1423756.24	-	0.1	данные отсутствуют	данные отсутствуют
1	451162.68	1423759.22	-	0.1	данные отсутствуют	данные отсутствуют
2	451162.88	1423763.42	-	0.1	данные отсутствуют	данные отсутствуют
1	451061.69	1423714.85	-	0.1	данные отсутствуют	данные отсутствуют
2	451059.63	1423718.62	-	0.1	данные отсутствуют	данные отсутствуют
1	451035.92	1423702.33	-	0.1	данные отсутствуют	данные отсутствуют
2	451033.91	1423706.35	-	0.1	данные отсутствуют	данные отсутствуют
1	451010.25	1423689.97	-	0.1	данные отсутствуют	данные отсутствуют
2	451008.51	1423693.68	-	0.1	данные отсутствуют	данные отсутствуют



ДОКУМЕНТ ПОДПИСАН
ЭЛЕКТРОННОЙ ПОДПИСЬЮ

Сертификат: 3094B7974B3CA8E1F07A347CFAD6FA78

Владелец: ФЕДЕРАЛЬНАЯ СЛУЖБА ГОСУДАРСТВЕННОЙ
РЕГИСТРАЦИИ, КАДАСТРА И КАРТОГРАФИИ
Действителен: с 17.05.2022 по 10.08.2023

полное наименование должности

инициалы, фамилия

Сооружение						
вид объекта недвижимости						
Лист № 119 раздела 5.1		Всего листов раздела 5.1: 941		Всего разделов: 4		Всего листов выписки: 949
27.06.2023г. № КУВИ-001/2023-147612886						
Кадастровый номер:				50:23:0000000:130188		
1	450984.6	1423677.53	-	0.1	данные отсутствуют	данные отсутствуют
2	450983.11	1423680.92	-	0.1	данные отсутствуют	данные отсутствуют
1	450957.18	1423675.39	-	0.1	данные отсутствуют	данные отсутствуют
2	450956.89	1423670.59	-	0.1	данные отсутствуют	данные отсутствуют
3	450955.48	1423647.09	-	0.1	данные отсутствуют	данные отсутствуют
4	450954.85	1423638.24	-	0.1	данные отсутствуют	данные отсутствуют
5	450954.59	1423634.58	-	0.1	данные отсутствуют	данные отсутствуют
1	450956.06	1423656.74	-	0.1	данные отсутствуют	данные отсутствуют
2	450947.91	1423657.5	-	0.1	данные отсутствуют	данные отсутствуют
1	450946.23	1423634.94	-	0.1	данные отсутствуют	данные отсутствуют
2	450954.22	1423634.59	-	0.1	данные отсутствуют	данные отсутствуют
3	450960.38	1423634.38	-	0.1	данные отсутствуют	данные отсутствуют
4	450965.72	1423634.16	-	0.1	данные отсутствуют	данные отсутствуют
5	450968.26	1423634.05	-	0.1	данные отсутствуют	данные отсутствуют
1	450996.72	1423622.29	-	0.1	данные отсутствуют	данные отсутствуют
2	450991.7	1423622.28	-	0.1	данные отсутствуют	данные отсутствуют
3	450991.71	1423617.02	-	0.1	данные отсутствуют	данные отсутствуют



ДОКУМЕНТ ПОДПИСАН
ЭЛЕКТРОННОЙ ПОДПИСЬЮ

Сертификат: 3094B7974B3CA8E1F07A347CFAD6FA78

Владелец: ФЕДЕРАЛЬНАЯ СЛУЖБА ГОСУДАРСТВЕННОЙ
РЕГИСТРАЦИИ, КАДАСТРА И КАРТОГРАФИИ
Действителен: с 17.05.2022 по 10.08.2023

полное наименование должности

инициалы, фамилия

Сооружение			
вид объекта недвижимости			
Лист № 120 раздела 5.1	Всего листов раздела 5.1: 941	Всего разделов: 4	Всего листов выписки: 949

27.06.2023г. № КУВИ-001/2023-147612886

Кадастровый номер: 50:23:0000000:130188

4	450966.77	1423617.96	-	0.1	данные отсутствуют	данные отсутствуют
5	450966.59	1423605.97	-	0.1	данные отсутствуют	данные отсутствуют
6	450966.46	1423598.91	-	0.1	данные отсутствуют	данные отсутствуют
7	450966.56	1423594.97	-	0.1	данные отсутствуют	данные отсутствуют
8	450966.16	1423590.2	-	0.1	данные отсутствуют	данные отсутствуют
9	450966.01	1423584.14	-	0.1	данные отсутствуют	данные отсутствуют
10	450966.22	1423575.3	-	0.1	данные отсутствуют	данные отсутствуют
11	450966.2	1423565.83	-	0.1	данные отсутствуют	данные отсутствуют
12	450979.2	1423556.15	-	0.1	данные отсутствуют	данные отсутствуют
13	450994.94	1423527.85	-	0.1	данные отсутствуют	данные отсутствуют
14	451001.28	1423517.45	-	0.1	данные отсутствуют	данные отсутствуют
15	451006.04	1423509.72	-	0.1	данные отсутствуют	данные отсутствуют
16	451013.07	1423497.75	-	0.1	данные отсутствуют	данные отсутствуют
17	451015.32	1423494.07	-	0.1	данные отсутствуют	данные отсутствуют
18	451017.13	1423491.07	-	0.1	данные отсутствуют	данные отсутствуют
19	451019.26	1423492.05	-	0.1	данные отсутствуют	данные отсутствуют
20	451023.71	1423494.14	-	0.1	данные отсутствуют	данные отсутствуют



ДОКУМЕНТ ПОДПИСАН
ЭЛЕКТРОННОЙ ПОДПИСЬЮ

Сертификат: 3094B7974B3CA8E1F07A347CFAD6FA78

Владелец: ФЕДЕРАЛЬНАЯ СЛУЖБА ГОСУДАРСТВЕННОЙ
РЕГИСТРАЦИИ, КАДАСТРА И КАРТОГРАФИИ
Действителен: с 17.05.2022 по 10.08.2023

полное наименование должности

инициалы, фамилия

Сооружение			
вид объекта недвижимости			
Лист № 121 раздела 5.1	Всего листов раздела 5.1: 941	Всего разделов: 4	Всего листов выписки: 949

27.06.2023г. № КУВИ-001/2023-147612886

Кадастровый номер: 50:23:0000000:130188

21	451026.43	1423495.27	-	0.1	данные отсутствуют	данные отсутствуют
22	451032.48	1423497.48	-	0.1	данные отсутствуют	данные отсутствуют
23	451035.37	1423488.89	-	0.1	данные отсутствуют	данные отсутствуют
24	451037.11	1423481.79	-	0.1	данные отсутствуют	данные отсутствуют
25	451039.44	1423475.24	-	0.1	данные отсутствуют	данные отсутствуют
26	451041.26	1423468.99	-	0.1	данные отсутствуют	данные отсутствуют
27	451044.5	1423456.96	-	0.1	данные отсутствуют	данные отсутствуют
28	451047.32	1423446.27	-	0.1	данные отсутствуют	данные отсутствуют
29	451049.66	1423437.32	-	0.1	данные отсутствуют	данные отсутствуют
30	451050.56	1423432.45	-	0.1	данные отсутствуют	данные отсутствуют
31	451051.97	1423427.03	-	0.1	данные отсутствуют	данные отсутствуют
32	451054.28	1423418.3	-	0.1	данные отсутствуют	данные отсутствуют
33	451055.37	1423411.61	-	0.1	данные отсутствуют	данные отсутствуют
34	451056.78	1423404.29	-	0.1	данные отсутствуют	данные отсутствуют
35	451058.03	1423397.58	-	0.1	данные отсутствуют	данные отсутствуют
36	451070.86	1423397.97	-	0.1	данные отсутствуют	данные отсутствуют
37	451071.98	1423384.47	-	0.1	данные отсутствуют	данные отсутствуют



ДОКУМЕНТ ПОДПИСАН
ЭЛЕКТРОННОЙ ПОДПИСЬЮ

Сертификат: 3094B7974B3CA8E1F07A347CFAD6FA78

Владелец: ФЕДЕРАЛЬНАЯ СЛУЖБА ГОСУДАРСТВЕННОЙ
РЕГИСТРАЦИИ, КАДАСТРА И КАРТОГРАФИИ
Действителен: с 17.05.2022 по 10.08.2023

полное наименование должности

инициалы, фамилия

Сооружение			
вид объекта недвижимости			

Лист № 122 раздела 5.1	Всего листов раздела 5.1: 941	Всего разделов: 4	Всего листов выписки: 949
------------------------	-------------------------------	-------------------	---------------------------

27.06.2023г. № КУВИ-001/2023-147612886

Кадастровый номер: 50:23:0000000:130188

38	451072.4	1423373.61	-	0.1	данные отсутствуют	данные отсутствуют
39	451072.81	1423363.98	-	0.1	данные отсутствуют	данные отсутствуют
40	451073.75	1423332.66	-	0.1	данные отсутствуют	данные отсутствуют
41	451074.29	1423325.17	-	0.1	данные отсутствуют	данные отсутствуют
42	451074.93	1423317.64	-	0.1	данные отсутствуют	данные отсутствуют
43	451075.32	1423310.38	-	0.1	данные отсутствуют	данные отсутствуют
44	451075.3	1423300.94	-	0.1	данные отсутствуют	данные отсутствуют
45	451075.34	1423291.78	-	0.1	данные отсутствуют	данные отсутствуют
46	451075.74	1423275.84	-	0.1	данные отсутствуют	данные отсутствуют
47	451080.78	1423270.04	-	0.1	данные отсутствуют	данные отсутствуют
48	451082.87	1423268.03	-	0.1	данные отсутствуют	данные отсутствуют
49	451083.3	1423268.46	-	0.1	данные отсутствуют	данные отсутствуют
50	451086.98	1423264.83	-	0.1	данные отсутствуют	данные отсутствуют
51	451092.58	1423258.7	-	0.1	данные отсутствуют	данные отсутствуют
1	451103.52	1423287.63	-	0.1	данные отсутствуют	данные отсутствуют
2	451111.15	1423295.65	-	0.1	данные отсутствуют	данные отсутствуют
3	451118.51	1423296.06	-	0.1	данные отсутствуют	данные отсутствуют



ДОКУМЕНТ ПОДПИСАН
ЭЛЕКТРОННОЙ ПОДПИСЬЮ

Сертификат: 3094B7974B3CA8E1F07A347CFAD6FA78

Владелец: ФЕДЕРАЛЬНАЯ СЛУЖБА ГОСУДАРСТВЕННОЙ
РЕГИСТРАЦИИ, КАДАСТРА И КАРТОГРАФИИ
Действителен: с 17.05.2022 по 10.08.2023

полное наименование должности

инициалы, фамилия

Сооружение							
вид объекта недвижимости							
Лист № 123 раздела 5.1		Всего листов раздела 5.1: 941		Всего разделов: 4		Всего листов выписки: 949	
27.06.2023г. № КУВИ-001/2023-147612886							
Кадастровый номер:				50:23:0000000:130188			
4	451125.87	1423296.47	-	0.1	данные отсутствуют	данные отсутствуют	
5	451134.84	1423296.98	-	0.1	данные отсутствуют	данные отсутствуют	
6	451139.66	1423297.07	-	0.1	данные отсутствуют	данные отсутствуют	
7	451144.14	1423297.17	-	0.1	данные отсутствуют	данные отсутствуют	
8	451144.17	1423296.64	-	0.1	данные отсутствуют	данные отсутствуют	
9	451144.56	1423291.68	-	0.1	данные отсутствуют	данные отсутствуют	
10	451145.11	1423286.2	-	0.1	данные отсутствуют	данные отсутствуют	
11	451145.38	1423281.11	-	0.1	данные отсутствуют	данные отсутствуют	
12	451146.18	1423273.98	-	0.1	данные отсутствуют	данные отсутствуют	
13	451146.48	1423264.71	-	0.1	данные отсутствуют	данные отсутствуют	
14	451146.61	1423260.36	-	0.1	данные отсутствуют	данные отсутствуют	
15	451139.8	1423260.1	-	0.1	данные отсутствуют	данные отсутствуют	
16	451129.79	1423259.73	-	0.1	данные отсутствуют	данные отсутствуют	
17	451119.78	1423259.36	-	0.1	данные отсутствуют	данные отсутствуют	
18	451112.38	1423259.14	-	0.1	данные отсутствуют	данные отсутствуют	
19	451103.07	1423259.17	-	0.1	данные отсутствуют	данные отсутствуют	
20	451094.94	1423258.81	-	0.1	данные отсутствуют	данные отсутствуют	



ДОКУМЕНТ ПОДПИСАН
ЭЛЕКТРОННОЙ ПОДПИСЬЮ

Сертификат: 3094B7974B3CA8E1F07A347CFAD6FA78

Владелец: ФЕДЕРАЛЬНАЯ СЛУЖБА ГОСУДАРСТВЕННОЙ
РЕГИСТРАЦИИ, КАДАСТРА И КАРТОГРАФИИ
Действителен: с 17.05.2022 по 10.08.2023

полное наименование должности

инициалы, фамилия

Сооружение							
вид объекта недвижимости							
Лист № 124 раздела 5.1		Всего листов раздела 5.1: 941		Всего разделов: 4		Всего листов выписки: 949	
27.06.2023г. № КУВИ-001/2023-147612886							
Кадастровый номер:				50:23:0000000:130188			
21	451086.71	1423258.44	-	0.1	данные отсутствуют	данные отсутствуют	
22	451087.68	1423251.31	-	0.1	данные отсутствуют	данные отсутствуют	
23	451089.03	1423241.47	-	0.1	данные отсутствуют	данные отсутствуют	
24	451090.42	1423227.73	-	0.1	данные отсутствуют	данные отсутствуют	
25	451091.45	1423213.13	-	0.1	данные отсутствуют	данные отсутствуют	
26	451092.49	1423198.53	-	0.1	данные отсутствуют	данные отсутствуют	
27	451093.24	1423187.75	-	0.1	данные отсутствуют	данные отсутствуют	
28	451093.98	1423177.17	-	0.1	данные отсутствуют	данные отсутствуют	
29	451099.15	1423171.02	-	0.1	данные отсутствуют	данные отсутствуют	
30	451103.05	1423166.38	-	0.1	данные отсутствуют	данные отсутствуют	
31	451107.68	1423160.41	-	0.1	данные отсутствуют	данные отсутствуют	
32	451113.77	1423153.6	-	0.1	данные отсутствуют	данные отсутствуют	
33	451118.24	1423147.79	-	0.1	данные отсутствуют	данные отсутствуют	
34	451123.96	1423140.57	-	0.1	данные отсутствуют	данные отсутствуют	
35	451125.96	1423138.04	-	0.1	данные отсутствуют	данные отсутствуют	
36	451129.35	1423140.9	-	0.1	данные отсутствуют	данные отсутствуют	
37	451130.81	1423139.18	-	0.1	данные отсутствуют	данные отсутствуют	



ДОКУМЕНТ ПОДПИСАН
ЭЛЕКТРОННОЙ ПОДПИСЬЮ

Сертификат: 3094B7974B3CA8E1F07A347CFAD6FA78

Владелец: ФЕДЕРАЛЬНАЯ СЛУЖБА ГОСУДАРСТВЕННОЙ
РЕГИСТРАЦИИ, КАДАСТРА И КАРТОГРАФИИ
Действителен: с 17.05.2022 по 10.08.2023

полное наименование должности

инициалы, фамилия

Сооружение			
вид объекта недвижимости			

Лист № 125 раздела 5.1	Всего листов раздела 5.1: 941	Всего разделов: 4	Всего листов выписки: 949
------------------------	-------------------------------	-------------------	---------------------------

27.06.2023г. № КУВИ-001/2023-147612886

Кадастровый номер: 50:23:0000000:130188

38	451135.04	1423134.17	-	0.1	данные отсутствуют	данные отсутствуют
39	451141.33	1423126.29	-	0.1	данные отсутствуют	данные отсутствуют
40	451143.29	1423123.84	-	0.1	данные отсутствуют	данные отсутствуют
41	451144.78	1423125.15	-	0.1	данные отсутствуют	данные отсутствуют
42	451147.63	1423127.69	-	0.1	данные отсутствуют	данные отсутствуют
43	451153.19	1423132.76	-	0.1	данные отсутствуют	данные отсутствуют
44	451158.75	1423137.83	-	0.1	данные отсутствуют	данные отсутствуют
45	451160.97	1423139.85	-	0.1	данные отсутствуют	данные отсутствуют
46	451166.7	1423133.27	-	0.1	данные отсутствуют	данные отсутствуют
47	451172.44	1423126.69	-	0.1	данные отсутствуют	данные отсутствуют
48	451175.08	1423128.99	-	0.1	данные отсутствуют	данные отсутствуют
1	451116.76	1423295.97	-	0.1	данные отсутствуют	данные отсутствуют
2	451115.91	1423308.67	-	0.1	данные отсутствуют	данные отсутствуют
3	451114.47	1423327.74	-	0.1	данные отсутствуют	данные отсутствуют
4	451113.03	1423346.81	-	0.1	данные отсутствуют	данные отсутствуют
5	451112.16	1423359.13	-	0.1	данные отсутствуют	данные отсутствуют
6	451111.55	1423367.74	-	0.1	данные отсутствуют	данные отсутствуют



ДОКУМЕНТ ПОДПИСАН
ЭЛЕКТРОННОЙ ПОДПИСЬЮ

Сертификат: 3094B7974B3CA8E1F07A347CFAD6FA78

Владелец: ФЕДЕРАЛЬНАЯ СЛУЖБА ГОСУДАРСТВЕННОЙ
РЕГИСТРАЦИИ, КАДАСТРА И КАРТОГРАФИИ
Действителен: с 17.05.2022 по 10.08.2023

полное наименование должности

инициалы, фамилия

Сооружение			
вид объекта недвижимости			

Лист № 126 раздела 5.1	Всего листов раздела 5.1: 941	Всего разделов: 4	Всего листов выписки: 949
------------------------	-------------------------------	-------------------	---------------------------

27.06.2023г. № КУВИ-001/2023-147612886

Кадастровый номер: 50:23:0000000:130188

1	451114.82	1423286.81	-	0.1	данные отсутствуют	данные отсутствуют
2	451119.01	1423296.09	-	0.1	данные отсутствуют	данные отсутствуют
1	451145.11	1423286.2	-	0.1	данные отсутствуют	данные отсутствуют
2	451143.34	1423286.11	-	0.1	данные отсутствуют	данные отсутствуют
1	451134.84	1423296.98	-	0.1	данные отсутствуют	данные отсутствуют
2	451135.36	1423287.58	-	0.1	данные отсутствуют	данные отсутствуют
1	451099.96	1423357.45	-	0.1	данные отсутствуют	данные отсутствуют
2	451112.21	1423358.31	-	0.1	данные отсутствуют	данные отсутствуют
1	451125.9	1423374.93	-	0.1	данные отсутствуют	данные отсутствуют
2	451126.07	1423372.54	-	0.1	данные отсутствуют	данные отсутствуют
3	451126.33	1423368.8	-	0.1	данные отсутствуют	данные отсутствуют
4	451109.28	1423367.59	-	0.1	данные отсутствуют	данные отсутствуют
5	451103.83	1423367.41	-	0.1	данные отсутствуют	данные отсутствуют
6	451099.14	1423370.75	-	0.1	данные отсутствуют	данные отсутствуют
1	451108.85	1423373.59	-	0.1	данные отсутствуют	данные отсутствуют
2	451109.04	1423370.9	-	0.1	данные отсутствуют	данные отсутствуют
3	451109.28	1423367.59	-	0.1	данные отсутствуют	данные отсутствуют



ДОКУМЕНТ ПОДПИСАН
ЭЛЕКТРОННОЙ ПОДПИСЬЮ

Сертификат: 3094B7974B3CA8E1F07A347CFAD6FA78

Владелец: ФЕДЕРАЛЬНАЯ СЛУЖБА ГОСУДАРСТВЕННОЙ
РЕГИСТРАЦИИ, КАДАСТРА И КАРТОГРАФИИ
Действителен: с 17.05.2022 по 10.08.2023

полное наименование должности

инициалы, фамилия

Сооружение			
вид объекта недвижимости			
Лист № 127 раздела 5.1	Всего листов раздела 5.1: 941	Всего разделов: 4	Всего листов выписки: 949

27.06.2023г. № КУВИ-001/2023-147612886

Кадастровый номер: 50:23:0000000:130188

1	451102.85	1423332.41	-	0.1	данные отсутствуют	данные отсутствуют
2	451114.05	1423333.25	-	0.1	данные отсутствуют	данные отсутствуют
1	451116.4	1423301.29	-	0.1	данные отсутствуют	данные отсутствуют
2	451104.15	1423300.47	-	0.1	данные отсутствуют	данные отсутствуют
1	451114.85	1423322.68	-	0.1	данные отсутствуют	данные отсутствуют
2	451102.4	1423321.84	-	0.1	данные отсутствуют	данные отсутствуют
1	451145.83	1423148.9	-	0.1	данные отсутствуют	данные отсутствуют
2	451147.02	1423149.95	-	0.1	данные отсутствуют	данные отсутствуют
3	451149.94	1423152.49	-	0.1	данные отсутствуют	данные отсутствуют
4	451147.43	1423155.36	-	0.1	данные отсутствуют	данные отсутствуют
5	451137.64	1423167.12	-	0.1	данные отсутствуют	данные отсутствуют
6	451125.56	1423182.27	-	0.1	данные отсутствуют	данные отсутствуют
7	451121.75	1423187.13	-	0.1	данные отсутствуют	данные отсутствуют
8	451116.89	1423193.32	-	0.1	данные отсутствуют	данные отсутствуют
9	451116.08	1423200.55	-	0.1	данные отсутствуют	данные отсутствуют
10	451114.85	1423211.39	-	0.1	данные отсутствуют	данные отсутствуют
11	451114.18	1423219.19	-	0.1	данные отсутствуют	данные отсутствуют



ДОКУМЕНТ ПОДПИСАН
ЭЛЕКТРОННОЙ ПОДПИСЬЮ

Сертификат: 3094B7974B3CA8E1F07A347CFAD6FA78

Владелец: ФЕДЕРАЛЬНАЯ СЛУЖБА ГОСУДАРСТВЕННОЙ
РЕГИСТРАЦИИ, КАДАСТРА И КАРТОГРАФИИ
Действителен: с 17.05.2022 по 10.08.2023

полное наименование должности

инициалы, фамилия

Сооружение			
вид объекта недвижимости			
Лист № 128 раздела 5.1	Всего листов раздела 5.1: 941	Всего разделов: 4	Всего листов выписки: 949

27.06.2023г. № КУВИ-001/2023-147612886

Кадастровый номер: 50:23:0000000:130188

12	451113.42	1423227.31	-	0.1	данные отсутствуют	данные отсутствуют
13	451112.41	1423238.41	-	0.1	данные отсутствуют	данные отсутствуют
14	451111.34	1423247.97	-	0.1	данные отсутствуют	данные отсутствуют
15	451110.09	1423259.15	-	0.1	данные отсутствуют	данные отсутствуют
1	451137.64	1423167.12	-	0.1	данные отсутствуют	данные отсутствуют
2	451133.5	1423163.81	-	0.1	данные отсутствуют	данные отсутствуют
1	451125.56	1423182.27	-	0.1	данные отсутствуют	данные отсутствуют
2	451120.95	1423178.59	-	0.1	данные отсутствуют	данные отсутствуют
1	451116.08	1423200.55	-	0.1	данные отсутствуют	данные отсутствуют
2	451109.67	1423199.83	-	0.1	данные отсутствуют	данные отсутствуют
1	451114.18	1423219.19	-	0.1	данные отсутствуют	данные отсутствуют
2	451107.81	1423218.59	-	0.1	данные отсутствуют	данные отсутствуют
1	451112.41	1423238.41	-	0.1	данные отсутствуют	данные отсутствуют
2	451106.92	1423237.9	-	0.1	данные отсутствуют	данные отсутствуют
1	450985.86	1423014.39	-	0.1	данные отсутствуют	данные отсутствуют
2	450993.61	1423021.48	-	0.1	данные отсутствуют	данные отсутствуют
1	450976.21	1423024.81	-	0.1	данные отсутствуют	данные отсутствуют



ДОКУМЕНТ ПОДПИСАН
ЭЛЕКТРОННОЙ ПОДПИСЬЮ

Сертификат: 3094B7974B3CA8E1F07A347CFAD6FA78

Владелец: ФЕДЕРАЛЬНАЯ СЛУЖБА ГОСУДАРСТВЕННОЙ
РЕГИСТРАЦИИ, КАДАСТРА И КАРТОГРАФИИ
Действителен: с 17.05.2022 по 10.08.2023

полное наименование должности

инициалы, фамилия

Сооружение			
вид объекта недвижимости			
Лист № 129 раздела 5.1	Всего листов раздела 5.1: 941	Всего разделов: 4	Всего листов выписки: 949

27.06.2023г. № КУВИ-001/2023-147612886

Кадастровый номер: 50:23:0000000:130188

2	450984.04	1423031.95	-	0.1	данные отсутствуют	данные отсутствуют
1	450970.11	1423046.02	-	0.1	данные отсутствуют	данные отсутствуют
2	450966.88	1423043.03	-	0.1	данные отсутствуют	данные отсутствуют
3	450962.82	1423039.29	-	0.1	данные отсутствуют	данные отсутствуют
1	451006.37	1423007.89	-	0.1	данные отсутствуют	данные отсутствуют
2	451003.69	1423005.48	-	0.1	данные отсутствуют	данные отсутствуют
3	451000.81	1423002.88	-	0.1	данные отсутствуют	данные отсутствуют
4	450998.47	1423000.78	-	0.1	данные отсутствуют	данные отсутствуют
5	450996.67	1423002.72	-	0.1	данные отсутствуют	данные отсутствуют
6	450985.86	1423014.39	-	0.1	данные отсутствуют	данные отсутствуют
7	450976.21	1423024.81	-	0.1	данные отсутствуют	данные отсутствуют
8	450965.44	1423036.45	-	0.1	данные отсутствуют	данные отсутствуют
9	450960.36	1423041.94	-	0.1	данные отсутствуют	данные отсутствуют
10	450955.85	1423046.82	-	0.1	данные отсутствуют	данные отсутствуют
11	450957.9	1423049.19	-	0.1	данные отсутствуют	данные отсутствуют
12	450960.53	1423052.25	-	0.1	данные отсутствуют	данные отсутствуют
13	450964.55	1423055.8	-	0.1	данные отсутствуют	данные отсутствуют



ДОКУМЕНТ ПОДПИСАН
ЭЛЕКТРОННОЙ ПОДПИСЬЮ

Сертификат: 3094B7974B3CA8E1F07A347CFAD6FA78

Владелец: ФЕДЕРАЛЬНАЯ СЛУЖБА ГОСУДАРСТВЕННОЙ

РЕГИСТРАЦИИ, КАДАСТРА И КАРТОГРАФИИ

Действителен: с 17.05.2022 по 10.08.2023

полное наименование должности

инициалы, фамилия

Сооружение			
вид объекта недвижимости			

Лист № 130 раздела 5.1	Всего листов раздела 5.1: 941	Всего разделов: 4	Всего листов выписки: 949
------------------------	-------------------------------	-------------------	---------------------------

27.06.2023г. № КУВИ-001/2023-147612886

Кадастровый номер: 50:23:0000000:130188

14	450969.3	1423060.29	-	0.1	данные отсутствуют	данные отсутствуют
15	450973.25	1423064.02	-	0.1	данные отсутствуют	данные отсутствуют
16	450974.71	1423065.4	-	0.1	данные отсутствуют	данные отсутствуют
17	450978.09	1423061.91	-	0.1	данные отсутствуют	данные отсутствуют
18	450983.49	1423056.33	-	0.1	данные отсутствуют	данные отсутствуют
19	450988.77	1423050.53	-	0.1	данные отсутствуют	данные отсутствуют
20	450990.77	1423048.35	-	0.1	данные отсутствуют	данные отсутствуют
21	450993.53	1423050.79	-	0.1	данные отсутствуют	данные отсутствуют
22	450996.56	1423053.46	-	0.1	данные отсутствуют	данные отсутствуют
23	451000.7	1423057.06	-	0.1	данные отсутствуют	данные отсутствуют
24	451004.88	1423060.39	-	0.1	данные отсутствуют	данные отсутствуют
25	451007.37	1423062.4	-	0.1	данные отсутствуют	данные отсутствуют
26	451012.36	1423066.62	-	0.1	данные отсутствуют	данные отсутствуют
27	451022.21	1423074.25	-	0.1	данные отсутствуют	данные отсутствуют
28	451030.18	1423080.79	-	0.1	данные отсутствуют	данные отсутствуют
29	451038.26	1423087.56	-	0.1	данные отсутствуют	данные отсутствуют
30	451047.17	1423094.9	-	0.1	данные отсутствуют	данные отсутствуют



ДОКУМЕНТ ПОДПИСАН
ЭЛЕКТРОННОЙ ПОДПИСЬЮ

Сертификат: 3094B7974B3CA8E1F07A347CFAD6FA78

Владелец: ФЕДЕРАЛЬНАЯ СЛУЖБА ГОСУДАРСТВЕННОЙ
РЕГИСТРАЦИИ, КАДАСТРА И КАРТОГРАФИИ
Действителен: с 17.05.2022 по 10.08.2023

полное наименование должности

инициалы, фамилия

Сооружение							
вид объекта недвижимости							
Лист № 131 раздела 5.1		Всего листов раздела 5.1: 941		Всего разделов: 4		Всего листов выписки: 949	
27.06.2023г. № КУВИ-001/2023-147612886							
Кадастровый номер:				50:23:0000000:130188			
31	451054.16	1423100.67	-	0.1	данные отсутствуют	данные отсутствуют	
32	451057.92	1423104.21	-	0.1	данные отсутствуют	данные отсутствуют	
33	451066.15	1423111.23	-	0.1	данные отсутствуют	данные отсутствуют	
34	451077.38	1423120.65	-	0.1	данные отсутствуют	данные отсутствуют	
35	451087.8	1423129.39	-	0.1	данные отсутствуют	данные отсутствуют	
36	451096.7	1423137.02	-	0.1	данные отсутствуют	данные отсутствуют	
37	451105.36	1423144.14	-	0.1	данные отсутствуют	данные отсутствуют	
38	451108.43	1423146.43	-	0.1	данные отсутствуют	данные отсутствуют	
39	451115.34	1423151.56	-	0.1	данные отсутствуют	данные отсутствуют	
1	451226.61	1423148.84	-	0.1	данные отсутствуют	данные отсутствуют	
2	451223.94	1423151.4	-	0.1	данные отсутствуют	данные отсутствуют	
3	451219.51	1423155.64	-	0.1	данные отсутствуют	данные отсутствуют	
4	451222.01	1423158.24	-	0.1	данные отсутствуют	данные отсутствуют	
5	451228.14	1423164.63	-	0.1	данные отсутствуют	данные отсутствуют	
6	451234.27	1423171.02	-	0.1	данные отсутствуют	данные отсутствуют	
7	451239.5	1423176.25	-	0.1	данные отсутствуют	данные отсутствуют	
8	451244.73	1423181.48	-	0.1	данные отсутствуют	данные отсутствуют	



ДОКУМЕНТ ПОДПИСАН
ЭЛЕКТРОННОЙ ПОДПИСЬЮ

Сертификат: 3094B7974B3CA8E1F07A347CFAD6FA78

Владелец: ФЕДЕРАЛЬНАЯ СЛУЖБА ГОСУДАРСТВЕННОЙ
РЕГИСТРАЦИИ, КАДАСТРА И КАРТОГРАФИИ
Действителен: с 17.05.2022 по 10.08.2023

полное наименование должности

инициалы, фамилия

Сооружение			
вид объекта недвижимости			
Лист № 132 раздела 5.1	Всего листов раздела 5.1: 941	Всего разделов: 4	Всего листов выписки: 949

27.06.2023г. № КУВИ-001/2023-147612886

Кадастровый номер: 50:23:0000000:130188

9	451249.49	1423186.22	-	0.1	данные отсутствуют	данные отсутствуют
10	451254.25	1423190.96	-	0.1	данные отсутствуют	данные отсутствуют
11	451258.54	1423195.42	-	0.1	данные отсутствуют	данные отсутствуют
12	451262.82	1423199.9	-	0.1	данные отсутствуют	данные отсутствуют
13	451267.65	1423205.17	-	0.1	данные отсутствуют	данные отсутствуют
14	451269.22	1423206.89	-	0.1	данные отсутствуют	данные отсутствуют
15	451267.81	1423208.18	-	0.1	данные отсутствуют	данные отсутствуют
16	451270.97	1423211.59	-	0.1	данные отсутствуют	данные отсутствуют
17	451274.73	1423215.65	-	0.1	данные отсутствуют	данные отсутствуют
18	451278.18	1423219.43	-	0.1	данные отсутствуют	данные отсутствуют
19	451280.64	1423221.99	-	0.1	данные отсутствуют	данные отсутствуют
20	451282.03	1423223.45	-	0.1	данные отсутствуют	данные отсутствуют
21	451282.39	1423228.38	-	0.1	данные отсутствуют	данные отсутствуют
22	451275.79	1423228	-	0.1	данные отсутствуют	данные отсутствуют
23	451269.2	1423227.62	-	0.1	данные отсутствуют	данные отсутствуют
24	451260.59	1423227.15	-	0.1	данные отсутствуют	данные отсутствуют
25	451251.99	1423226.68	-	0.1	данные отсутствуют	данные отсутствуют



ДОКУМЕНТ ПОДПИСАН
ЭЛЕКТРОННОЙ ПОДПИСЬЮ

Сертификат: 3094B7974B3CA8E1F07A347CFAD6FA78

Владелец: ФЕДЕРАЛЬНАЯ СЛУЖБА ГОСУДАРСТВЕННОЙ
РЕГИСТРАЦИИ, КАДАСТРА И КАРТОГРАФИИ
Действителен: с 17.05.2022 по 10.08.2023

полное наименование должности

инициалы, фамилия

Сооружение							
вид объекта недвижимости							
Лист № 133 раздела 5.1		Всего листов раздела 5.1: 941		Всего разделов: 4		Всего листов выписки: 949	
27.06.2023г. № КУВИ-001/2023-147612886							
Кадастровый номер:				50:23:0000000:130188			
26	451246.61	1423226.06	-	0.1	данные отсутствуют	данные отсутствуют	
27	451242.8	1423225.61	-	0.1	данные отсутствуют	данные отсутствуют	
28	451242.27	1423230.15	-	0.1	данные отсутствуют	данные отсутствуют	
29	451241.74	1423234.68	-	0.1	данные отсутствуют	данные отсутствуют	
30	451241.54	1423236.35	-	0.1	данные отсутствуют	данные отсутствуют	
31	451231.74	1423235.14	-	0.1	данные отсутствуют	данные отсутствуют	
32	451228.91	1423234.79	-	0.1	данные отсутствуют	данные отсутствуют	
33	451228.95	1423229.76	-	0.1	данные отсутствуют	данные отсутствуют	
34	451228.99	1423224.72	-	0.1	данные отсутствуют	данные отсутствуют	
35	451226.06	1423224.68	-	0.1	данные отсутствуют	данные отсутствуют	
36	451222	1423224.64	-	0.1	данные отсутствуют	данные отсутствуют	
37	451214.64	1423224.21	-	0.1	данные отсутствуют	данные отсутствуют	
38	451207.09	1423223.78	-	0.1	данные отсутствуют	данные отсутствуют	
39	451196.99	1423223.06	-	0.1	данные отсутствуют	данные отсутствуют	
40	451187.94	1423222.27	-	0.1	данные отсутствуют	данные отсутствуют	
41	451183.22	1423222.01	-	0.1	данные отсутствуют	данные отсутствуют	
42	451175.2	1423221.48	-	0.1	данные отсутствуют	данные отсутствуют	



ДОКУМЕНТ ПОДПИСАН
ЭЛЕКТРОННОЙ ПОДПИСЬЮ

Сертификат: 3094B7974B3CA8E1F07A347CFAD6FA78

Владелец: ФЕДЕРАЛЬНАЯ СЛУЖБА ГОСУДАРСТВЕННОЙ
РЕГИСТРАЦИИ, КАДАСТРА И КАРТОГРАФИИ
Действителен: с 17.05.2022 по 10.08.2023

полное наименование должности

инициалы, фамилия

Сооружение							
вид объекта недвижимости							
Лист № 134 раздела 5.1		Всего листов раздела 5.1: 941		Всего разделов: 4		Всего листов выписки: 949	
27.06.2023г. № КУВИ-001/2023-147612886							
Кадастровый номер:				50:23:0000000:130188			
43	451162.11	1423220.69	-	0.1	данные отсутствуют	данные отсутствуют	
44	451151.49	1423219.95	-	0.1	данные отсутствуют	данные отсутствуют	
45	451142.41	1423219.38	-	0.1	данные отсутствуют	данные отсутствуют	
46	451131.89	1423218.56	-	0.1	данные отсутствуют	данные отсутствуют	
47	451119.62	1423217.62	-	0.1	данные отсутствуют	данные отсутствуют	
48	451119.5	1423219.19	-	0.1	данные отсутствуют	данные отсутствуют	
49	451119.38	1423220.66	-	0.1	данные отсутствуют	данные отсутствуют	
50	451114.06	1423220.46	-	0.1	данные отсутствуют	данные отсутствуют	
1	451260.15	1423227.13	-	0.1	данные отсутствуют	данные отсутствуют	
2	451259.59	1423234.53	-	0.1	данные отсутствуют	данные отсутствуют	
3	451259.07	1423241.61	-	0.1	данные отсутствуют	данные отсутствуют	
1	451234.92	1423235.54	-	0.1	данные отсутствуют	данные отсутствуют	
2	451234.59	1423240.1	-	0.1	данные отсутствуют	данные отсутствуют	
1	451282.39	1423228.38	-	0.1	данные отсутствуют	данные отсутствуют	
2	451286.03	1423228.59	-	0.1	данные отсутствуют	данные отсутствуют	
3	451286.05	1423236.34	-	0.1	данные отсутствуют	данные отсутствуют	
4	451286.06	1423240.96	-	0.1	данные отсутствуют	данные отсутствуют	



ДОКУМЕНТ ПОДПИСАН
ЭЛЕКТРОННОЙ ПОДПИСЬЮ

Сертификат: 3094B7974B3CA8E1F07A347CFAD6FA78

Владелец: ФЕДЕРАЛЬНАЯ СЛУЖБА ГОСУДАРСТВЕННОЙ
РЕГИСТРАЦИИ, КАДАСТРА И КАРТОГРАФИИ
Действителен: с 17.05.2022 по 10.08.2023

полное наименование должности

инициалы, фамилия

Сооружение			
вид объекта недвижимости			

Лист № 135 раздела 5.1	Всего листов раздела 5.1: 941	Всего разделов: 4	Всего листов выписки: 949
------------------------	-------------------------------	-------------------	---------------------------

27.06.2023г. № КУВИ-001/2023-147612886

Кадастровый номер: 50:23:0000000:130188

5	451284.95	1423240.95	-	0.1	данные отсутствуют	данные отсутствуют
6	451281.25	1423240.96	-	0.1	данные отсутствуют	данные отсутствуют
1	451290.94	1423212.68	-	0.1	данные отсутствуют	данные отсутствуют
2	451287.32	1423216.14	-	0.1	данные отсутствуют	данные отсутствуют
3	451280.92	1423222.28	-	0.1	данные отсутствуют	данные отсутствуют
1	451075.31	1423304.65	-	0.1	данные отсутствуют	данные отсутствуют
2	451070.97	1423304.45	-	0.1	данные отсутствуют	данные отсутствуют
3	451063.65	1423304.14	-	0.1	данные отсутствуют	данные отсутствуют
4	451050.02	1423303.55	-	0.1	данные отсутствуют	данные отсутствуют
5	451043.63	1423302.45	-	0.1	данные отсутствуют	данные отсутствуют
1	451039.3	1423285.11	-	0.1	данные отсутствуют	данные отсутствуют
2	451039.49	1423283.32	-	0.1	данные отсутствуют	данные отсутствуют
3	451040.11	1423277.65	-	0.1	данные отсутствуют	данные отсутствуют
4	451040.64	1423272.28	-	0.1	данные отсутствуют	данные отсутствуют
5	451041.18	1423266.71	-	0.1	данные отсутствуют	данные отсутствуют
6	451033.11	1423265.82	-	0.1	данные отсутствуют	данные отсутствуют
7	451019.95	1423264.36	-	0.1	данные отсутствуют	данные отсутствуют



ДОКУМЕНТ ПОДПИСАН
ЭЛЕКТРОННОЙ ПОДПИСЬЮ

Сертификат: 3094B7974B3CA8E1F07A347CFAD6FA78

Владелец: ФЕДЕРАЛЬНАЯ СЛУЖБА ГОСУДАРСТВЕННОЙ
РЕГИСТРАЦИИ, КАДАСТРА И КАРТОГРАФИИ
Действителен: с 17.05.2022 по 10.08.2023

полное наименование должности

инициалы, фамилия

Сооружение							
вид объекта недвижимости							
Лист № 136 раздела 5.1		Всего листов раздела 5.1: 941		Всего разделов: 4		Всего листов выписки: 949	
27.06.2023г. № КУВИ-001/2023-147612886							
Кадастровый номер:				50:23:0000000:130188			
8	451021.01	1423258.19	-	0.1	данные отсутствуют	данные отсутствуют	
9	451022.42	1423249.92	-	0.1	данные отсутствуют	данные отсутствуют	
10	451023.18	1423245.52	-	0.1	данные отсутствуют	данные отсутствуют	
11	451021.21	1423245.12	-	0.1	данные отсутствуют	данные отсутствуют	
12	451014.8	1423243.86	-	0.1	данные отсутствуют	данные отсутствуют	
13	451009.53	1423242.64	-	0.1	данные отсутствуют	данные отсутствуют	
14	451000.44	1423240.09	-	0.1	данные отсутствуют	данные отсутствуют	
15	450988.34	1423236.97	-	0.1	данные отсутствуют	данные отсутствуют	
16	450974.81	1423232.84	-	0.1	данные отсутствуют	данные отсутствуют	
17	450971.71	1423231.89	-	0.1	данные отсутствуют	данные отсутствуют	
18	450971.1	1423233.96	-	0.1	данные отсутствуют	данные отсутствуют	
19	450970.75	1423235.18	-	0.1	данные отсутствуют	данные отсутствуют	
1	450935.54	1423220.61	-	0.1	данные отсутствуют	данные отсутствуют	
2	450930.06	1423218.42	-	0.1	данные отсутствуют	данные отсутствуют	
3	450933.31	1423211.98	-	0.1	данные отсутствуют	данные отсутствуют	
4	450940.99	1423196.77	-	0.1	данные отсутствуют	данные отсутствуют	
5	450948.65	1423181.57	-	0.1	данные отсутствуют	данные отсутствуют	



ДОКУМЕНТ ПОДПИСАН
ЭЛЕКТРОННОЙ ПОДПИСЬЮ

Сертификат: 3094B7974B3CA8E1F07A347CFAD6FA78

Владелец: ФЕДЕРАЛЬНАЯ СЛУЖБА ГОСУДАРСТВЕННОЙ
РЕГИСТРАЦИИ, КАДАСТРА И КАРТОГРАФИИ
Действителен: с 17.05.2022 по 10.08.2023

полное наименование должности

инициалы, фамилия

Сооружение			
вид объекта недвижимости			

Лист № 137 раздела 5.1	Всего листов раздела 5.1: 941	Всего разделов: 4	Всего листов выписки: 949
------------------------	-------------------------------	-------------------	---------------------------

27.06.2023г. № КУВИ-001/2023-147612886

Кадастровый номер: 50:23:0000000:130188

6	450951.19	1423176.53	-	0.1	данные отсутствуют	данные отсутствуют
7	450957.02	1423164.95	-	0.1	данные отсутствуют	данные отсутствуют
8	450954.55	1423163.72	-	0.1	данные отсутствуют	данные отсутствуют
9	450951.56	1423162.21	-	0.1	данные отсутствуют	данные отсутствуют
1	450932.75	1423213.1	-	0.1	данные отсутствуют	данные отсутствуют
2	450930.31	1423211.86	-	0.1	данные отсутствуют	данные отсутствуют
3	450926.87	1423210.13	-	0.1	данные отсутствуют	данные отсутствуют
1	451009.88	1423374.18	-	0.1	данные отсутствуют	данные отсутствуют
2	451007.85	1423384.02	-	0.1	данные отсутствуют	данные отсутствуют
3	451005.33	1423396.23	-	0.1	данные отсутствуют	данные отсутствуют
1	450983.3	1423369.66	-	0.1	данные отсутствуют	данные отсутствуют
2	450983.86	1423366.3	-	0.1	данные отсутствуют	данные отсутствуют
1	450995.26	1423371.69	-	0.1	данные отсутствуют	данные отсутствуют
2	450995.83	1423368.3	-	0.1	данные отсутствуют	данные отсутствуют
1	450809.63	1423595.83	-	0.1	данные отсутствуют	данные отсутствуют
2	450800.05	1423590.09	-	0.1	данные отсутствуют	данные отсутствуют
3	450795.61	1423587.44	-	0.1	данные отсутствуют	данные отсутствуют



ДОКУМЕНТ ПОДПИСАН
ЭЛЕКТРОННОЙ ПОДПИСЬЮ

Сертификат: 3094B7974B3CA8E1F07A347CFAD6FA78

Владелец: ФЕДЕРАЛЬНАЯ СЛУЖБА ГОСУДАРСТВЕННОЙ
РЕГИСТРАЦИИ, КАДАСТРА И КАРТОГРАФИИ
Действителен: с 17.05.2022 по 10.08.2023

полное наименование должности

инициалы, фамилия

Сооружение			
вид объекта недвижимости			
Лист № 138 раздела 5.1	Всего листов раздела 5.1: 941	Всего разделов: 4	Всего листов выписки: 949

27.06.2023г. № КУВИ-001/2023-147612886

Кадастровый номер: 50:23:0000000:130188

4	450778.43	1423577.37	-	0.1	данные отсутствуют	данные отсутствуют
5	450775.54	1423575.54	-	0.1	данные отсутствуют	данные отсутствуют
6	450761.53	1423567.36	-	0.1	данные отсутствуют	данные отсутствуют
7	450747.89	1423558.95	-	0.1	данные отсутствуют	данные отсутствуют
8	450736.95	1423552.41	-	0.1	данные отсутствуют	данные отсутствуют
9	450734.17	1423550.74	-	0.1	данные отсутствуют	данные отсутствуют
10	450733.65	1423551.61	-	0.1	данные отсутствуют	данные отсутствуют
11	450731.69	1423554.87	-	0.1	данные отсутствуют	данные отсутствуют
1	450747.89	1423558.95	-	0.1	данные отсутствуют	данные отсутствуют
2	450745.37	1423563.04	-	0.1	данные отсутствуют	данные отсутствуют
1	450761.53	1423567.36	-	0.1	данные отсутствуют	данные отсутствуют
2	450759.16	1423571.42	-	0.1	данные отсутствуют	данные отсутствуют
1	450775.54	1423575.54	-	0.1	данные отсутствуют	данные отсутствуют
2	450772.98	1423579.59	-	0.1	данные отсутствуют	данные отсутствуют
1	450755.43	1423420.59	-	0.1	данные отсутствуют	данные отсутствуют
2	450756.45	1423418.87	-	0.1	данные отсутствуют	данные отсутствуют
3	450757.15	1423417.68	-	0.1	данные отсутствуют	данные отсутствуют



ДОКУМЕНТ ПОДПИСАН
ЭЛЕКТРОННОЙ ПОДПИСЬЮ

Сертификат: 3094B7974B3CA8E1F07A347CFAD6FA78

Владелец: ФЕДЕРАЛЬНАЯ СЛУЖБА ГОСУДАРСТВЕННОЙ
РЕГИСТРАЦИИ, КАДАСТРА И КАРТОГРАФИИ
Действителен: с 17.05.2022 по 10.08.2023

полное наименование должности

инициалы, фамилия

Сооружение							
вид объекта недвижимости							
Лист № 139 раздела 5.1		Всего листов раздела 5.1: 941		Всего разделов: 4		Всего листов выписки: 949	
27.06.2023г. № КУВИ-001/2023-147612886							
Кадастровый номер:				50:23:0000000:130188			
4	450759.78	1423419.22	-	0.1	данные отсутствуют	данные отсутствуют	
5	450765.75	1423422.74	-	0.1	данные отсутствуют	данные отсутствуют	
6	450771.72	1423426.26	-	0.1	данные отсутствуют	данные отсутствуют	
7	450779.56	1423431.16	-	0.1	данные отсутствуют	данные отсутствуют	
8	450787.38	1423436.05	-	0.1	данные отсутствуют	данные отсутствуют	
9	450793.29	1423439.8	-	0.1	данные отсутствуют	данные отсутствуют	
10	450799.19	1423443.54	-	0.1	данные отсутствуют	данные отсутствуют	
11	450805.14	1423447.11	-	0.1	данные отсутствуют	данные отсутствуют	
12	450812.3	1423451.43	-	0.1	данные отсутствуют	данные отсутствуют	
1	450787.38	1423436.05	-	0.1	данные отсутствуют	данные отсутствуют	
2	450785.46	1423439.08	-	0.1	данные отсутствуют	данные отсутствуют	
1	450759.52	1423566.12	-	0.1	данные отсутствуют	данные отсутствуют	
2	450769.42	1423550.04	-	0.1	данные отсутствуют	данные отсутствуют	
3	450775.03	1423540.77	-	0.1	данные отсутствуют	данные отсутствуют	
4	450784.02	1423525.5	-	0.1	данные отсутствуют	данные отсутствуют	
5	450786.41	1423521.26	-	0.1	данные отсутствуют	данные отсутствуют	
6	450792.02	1423512	-	0.1	данные отсутствуют	данные отсутствуют	



ДОКУМЕНТ ПОДПИСАН
ЭЛЕКТРОННОЙ ПОДПИСЬЮ

Сертификат: 3094B7974B3CA8E1F07A347CFAD6FA78

Владелец: ФЕДЕРАЛЬНАЯ СЛУЖБА ГОСУДАРСТВЕННОЙ
РЕГИСТРАЦИИ, КАДАСТРА И КАРТОГРАФИИ
Действителен: с 17.05.2022 по 10.08.2023

полное наименование должности

инициалы, фамилия

Сооружение			
вид объекта недвижимости			
Лист № 140 раздела 5.1	Всего листов раздела 5.1: 941	Всего разделов: 4	Всего листов выписки: 949

27.06.2023г. № КУВИ-001/2023-147612886

Кадастровый номер: 50:23:0000000:130188

7	450797	1423504.02	-	0.1	данные отсутствуют	данные отсутствуют
8	450800.02	1423498.79	-	0.1	данные отсутствуют	данные отсутствуют
9	450804.32	1423491.17	-	0.1	данные отсутствуют	данные отсутствуют
10	450791.24	1423483.54	-	0.1	данные отсутствуют	данные отсутствуют
11	450798.51	1423472.97	-	0.1	данные отсутствуют	данные отсутствуют
12	450804.23	1423464.28	-	0.1	данные отсутствуют	данные отсутствуют
13	450807.53	1423459.05	-	0.1	данные отсутствуют	данные отсутствуют
14	450812.3	1423451.43	-	0.1	данные отсутствуют	данные отсутствуют
15	450816.74	1423427.03	-	0.1	данные отсутствуют	данные отсутствуют
16	450819.79	1423408.99	-	0.1	данные отсутствуют	данные отсутствуют
17	450811.87	1423404.09	-	0.1	данные отсутствуют	данные отсутствуют
18	450795.09	1423393.72	-	0.1	данные отсутствуют	данные отсутствуют
19	450784.8	1423387.15	-	0.1	данные отсутствуют	данные отсутствуют
20	450771.22	1423379.05	-	0.1	данные отсутствуют	данные отсутствуют
21	450769.26	1423382.34	-	0.1	данные отсутствуют	данные отсутствуют
1	450784.8	1423387.15	-	0.1	данные отсутствуют	данные отсутствуют
2	450782.76	1423390.36	-	0.1	данные отсутствуют	данные отсутствуют



ДОКУМЕНТ ПОДПИСАН
ЭЛЕКТРОННОЙ ПОДПИСЬЮ

Сертификат: 3094В7974ВЗСА8Е1F07А347CFAD6FA78

Владелец: ФЕДЕРАЛЬНАЯ СЛУЖБА ГОСУДАРСТВЕННОЙ
РЕГИСТРАЦИИ, КАДАСТРА И КАРТОГРАФИИ
Действителен: с 17.05.2022 по 10.08.2023

полное наименование должности

инициалы, фамилия

Сооружение			
вид объекта недвижимости			
Лист № 141 раздела 5.1	Всего листов раздела 5.1: 941	Всего разделов: 4	Всего листов выписки: 949

27.06.2023г. № КУВИ-001/2023-147612886

Кадастровый номер: 50:23:0000000:130188

1	450795.09	1423393.72	-	0.1	данные отсутствуют	данные отсутствуют
2	450793.16	1423396.75	-	0.1	данные отсутствуют	данные отсутствуют
1	450811.87	1423404.09	-	0.1	данные отсутствуют	данные отсутствуют
2	450809.97	1423407.15	-	0.1	данные отсутствуют	данные отсутствуют
1	450857.71	1423541.96	-	0.1	данные отсутствуют	данные отсутствуют
2	450848.59	1423535.94	-	0.1	данные отсутствуют	данные отсутствуют
3	450844.16	1423533.02	-	0.1	данные отсутствуют	данные отсутствуют
4	450852.92	1423518.18	-	0.1	данные отсутствуют	данные отсутствуют
5	450859.42	1423507.7	-	0.1	данные отсутствуют	данные отсутствуют
6	450864.39	1423498.49	-	0.1	данные отсутствуют	данные отсутствуют
7	450869.88	1423488.31	-	0.1	данные отсутствуют	данные отсутствуют
8	450862.27	1423484.3	-	0.1	данные отсутствуют	данные отсутствуют
9	450859.68	1423482.93	-	0.1	данные отсутствуют	данные отсутствуют
10	450861.46	1423479.81	-	0.1	данные отсутствуют	данные отсутствуют
11	450863.67	1423475.97	-	0.1	данные отсутствуют	данные отсутствуют
12	450875.28	1423456.87	-	0.1	данные отсутствуют	данные отсутствуют
13	450878.31	1423452.01	-	0.1	данные отсутствуют	данные отсутствуют



ДОКУМЕНТ ПОДПИСАН
ЭЛЕКТРОННОЙ ПОДПИСЬЮ

Сертификат: 3094B7974B3CA8E1F07A347CFAD6FA78

Владелец: ФЕДЕРАЛЬНАЯ СЛУЖБА ГОСУДАРСТВЕННОЙ
РЕГИСТРАЦИИ, КАДАСТРА И КАРТОГРАФИИ
Действителен: с 17.05.2022 по 10.08.2023

полное наименование должности

инициалы, фамилия

Сооружение							
вид объекта недвижимости							
Лист № 142 раздела 5.1		Всего листов раздела 5.1: 941		Всего разделов: 4		Всего листов выписки: 949	
27.06.2023г. № КУВИ-001/2023-147612886							
Кадастровый номер:				50:23:0000000:130188			
14	450883.41	1423443.85	-	0.1	данные отсутствуют	данные отсутствуют	
15	450873.3	1423438.06	-	0.1	данные отсутствуют	данные отсутствуют	
16	450871.39	1423436.97	-	0.1	данные отсутствуют	данные отсутствуют	
17	450872.7	1423434.78	-	0.1	данные отсутствуют	данные отсутствуют	
18	450878.67	1423424.85	-	0.1	данные отсутствуют	данные отсутствуют	
19	450888.92	1423407.8	-	0.1	данные отсутствуют	данные отсутствуют	
20	450890.24	1423405.61	-	0.1	данные отсутствуют	данные отсутствуют	
21	450886.61	1423403.42	-	0.1	данные отсутствуют	данные отсутствуют	
22	450884.63	1423402.23	-	0.1	данные отсутствуют	данные отсутствуют	
1	450878.67	1423424.85	-	0.1	данные отсутствуют	данные отсутствуют	
2	450872.94	1423421.39	-	0.1	данные отсутствуют	данные отсутствуют	
1	450844.16	1423533.02	-	0.1	данные отсутствуют	данные отсутствуют	
2	450839.4	1423529.87	-	0.1	данные отсутствуют	данные отсутствуют	
1	450859.42	1423507.7	-	0.1	данные отсутствуют	данные отсутствуют	
2	450854.24	1423504.48	-	0.1	данные отсутствуют	данные отсутствуют	
1	450863.67	1423475.97	-	0.1	данные отсутствуют	данные отсутствуют	
2	450857.86	1423472.44	-	0.1	данные отсутствуют	данные отсутствуют	



ДОКУМЕНТ ПОДПИСАН
ЭЛЕКТРОННОЙ ПОДПИСЬЮ

Сертификат: 3094B7974B3CA8E1F07A347CFAD6FA78

Владелец: ФЕДЕРАЛЬНАЯ СЛУЖБА ГОСУДАРСТВЕННОЙ
РЕГИСТРАЦИИ, КАДАСТРА И КАРТОГРАФИИ
Действителен: с 17.05.2022 по 10.08.2023

полное наименование должности

инициалы, фамилия

Сооружение			
вид объекта недвижимости			
Лист № 143 раздела 5.1	Всего листов раздела 5.1: 941	Всего разделов: 4	Всего листов выписки: 949

27.06.2023г. № КУВИ-001/2023-147612886

Кадастровый номер: 50:23:0000000:130188

1	450875.28	1423456.87	-	0.1	данные отсутствуют	данные отсутствуют
2	450869.25	1423453.2	-	0.1	данные отсутствуют	данные отсутствуют
1	450867.55	1423367.38	-	0.1	данные отсутствуют	данные отсутствуют
2	450873.32	1423357.79	-	0.1	данные отсутствуют	данные отсутствуют
3	450876.38	1423352.72	-	0.1	данные отсутствуют	данные отсутствуют
4	450870.64	1423349.48	-	0.1	данные отсутствуют	данные отсутствуют
1	450836.35	1423355.58	-	0.1	данные отсутствуют	данные отсутствуют
2	450830.88	1423364.48	-	0.1	данные отсутствуют	данные отсутствуют
1	450913.7	1423370.41	-	0.1	данные отсутствуют	данные отсутствуют
2	450914.34	1423365.74	-	0.1	данные отсутствуют	данные отсутствуют
1	450944.12	1423389.66	-	0.1	данные отсутствуют	данные отсутствуют
2	450945.95	1423374.95	-	0.1	данные отсутствуют	данные отсутствуют
3	450933.94	1423373.26	-	0.1	данные отсутствуют	данные отсутствуют
4	450923.81	1423371.83	-	0.1	данные отсутствуют	данные отсутствуют
5	450913.7	1423370.41	-	0.1	данные отсутствуют	данные отсутствуют
6	450898.04	1423368.58	-	0.1	данные отсутствуют	данные отсутствуют
7	450898.13	1423368.03	-	0.1	данные отсутствуют	данные отсутствуют



ДОКУМЕНТ ПОДПИСАН
ЭЛЕКТРОННОЙ ПОДПИСЬЮ

Сертификат: 3094В7974ВЗСА8Е1F07А347СFAD6FA78

Владелец: ФЕДЕРАЛЬНАЯ СЛУЖБА ГОСУДАРСТВЕННОЙ
РЕГИСТРАЦИИ, КАДАСТРА И КАРТОГРАФИИ
Действителен: с 17.05.2022 по 10.08.2023

полное наименование должности

инициалы, фамилия

Сооружение			
вид объекта недвижимости			

Лист № 144 раздела 5.1	Всего листов раздела 5.1: 941	Всего разделов: 4	Всего листов выписки: 949
------------------------	-------------------------------	-------------------	---------------------------

27.06.2023г. № КУВИ-001/2023-147612886

Кадастровый номер: 50:23:0000000:130188

8	450898.86	1423363.38	-	0.1	данные отсутствуют	данные отсутствуют
1	450944.6	1423374.77	-	0.1	данные отсутствуют	данные отсутствуют
2	450945.04	1423371.2	-	0.1	данные отсутствуют	данные отсутствуют
1	450948.49	1423390.21	-	0.1	данные отсутствуют	данные отсутствуют
2	450947.81	1423396.19	-	0.1	данные отсутствуют	данные отсутствуют
3	450947.32	1423400.34	-	0.1	данные отсутствуют	данные отсутствуют
4	450946.62	1423404.88	-	0.1	данные отсутствуют	данные отсутствуют
5	450946.04	1423411.12	-	0.1	данные отсутствуют	данные отсутствуют
6	450958.12	1423413.1	-	0.1	данные отсутствуют	данные отсутствуют
7	450973.81	1423415.78	-	0.1	данные отсутствуют	данные отсутствуют
8	450985.56	1423417.61	-	0.1	данные отсутствуют	данные отсутствуют
9	451005.74	1423420.48	-	0.1	данные отсутствуют	данные отсутствуют
10	451005.15	1423424.61	-	0.1	данные отсутствуют	данные отсутствуют
1	450985.56	1423417.61	-	0.1	данные отсутствуют	данные отсутствуют
2	450984.86	1423422.05	-	0.1	данные отсутствуют	данные отсутствуют
1	450973.81	1423415.78	-	0.1	данные отсутствуют	данные отсутствуют
2	450973.06	1423420.21	-	0.1	данные отсутствуют	данные отсутствуют



ДОКУМЕНТ ПОДПИСАН
ЭЛЕКТРОННОЙ ПОДПИСЬЮ

Сертификат: 3094B7974B3CA8E1F07A347CFAD6FA78

Владелец: ФЕДЕРАЛЬНАЯ СЛУЖБА ГОСУДАРСТВЕННОЙ
РЕГИСТРАЦИИ, КАДАСТРА И КАРТОГРАФИИ
Действителен: с 17.05.2022 по 10.08.2023

полное наименование должности

инициалы, фамилия

Сооружение			
вид объекта недвижимости			
Лист № 145 раздела 5.1	Всего листов раздела 5.1: 941	Всего разделов: 4	Всего листов выписки: 949

27.06.2023г. № КУВИ-001/2023-147612886

Кадастровый номер: 50:23:0000000:130188

1	450958.12	1423413.1	-	0.1	данные отсутствуют	данные отсутствуют
2	450957.31	1423417.83	-	0.1	данные отсутствуют	данные отсутствуют
1	450921.58	1423458	-	0.1	данные отсутствуют	данные отсутствуют
2	450918.39	1423482.99	-	0.1	данные отсутствуют	данные отсутствуют
3	450914.92	1423504.58	-	0.1	данные отсутствуют	данные отсутствуют
4	450914.61	1423506.49	-	0.1	данные отсутствуют	данные отсутствуют
1	450978.94	1423471.92	-	0.1	данные отсутствуют	данные отсутствуют
2	450979.69	1423467.17	-	0.1	данные отсутствуют	данные отсутствуют
3	450947.92	1423462.13	-	0.1	данные отсутствуют	данные отсутствуют
4	450932.34	1423459.91	-	0.1	данные отсутствуют	данные отсутствуют
5	450919.4	1423457.61	-	0.1	данные отсутствуют	данные отсутствуют
6	450904.44	1423454.23	-	0.1	данные отсутствуют	данные отсутствуют
1	450947.92	1423462.13	-	0.1	данные отсутствуют	данные отсутствуют
2	450947.21	1423467.08	-	0.1	данные отсутствуют	данные отсутствуют
1	450932.34	1423459.91	-	0.1	данные отсутствуют	данные отсутствуют
2	450931.47	1423464.83	-	0.1	данные отсутствуют	данные отсутствуют
1	450963.47	1423464.6	-	0.1	данные отсутствуют	данные отсутствуют



ДОКУМЕНТ ПОДПИСАН
ЭЛЕКТРОННОЙ ПОДПИСЬЮ

Сертификат: 3094B7974B3CA8E1F07A347CFAD6FA78

Владелец: ФЕДЕРАЛЬНАЯ СЛУЖБА ГОСУДАРСТВЕННОЙ

РЕГИСТРАЦИИ, КАДАСТРА И КАРТОГРАФИИ

Действителен: с 17.05.2022 по 10.08.2023

полное наименование должности

инициалы, фамилия

Сооружение							
вид объекта недвижимости							
Лист № 146 раздела 5.1		Всего листов раздела 5.1: 941		Всего разделов: 4		Всего листов выписки: 949	
27.06.2023г. № КУВИ-001/2023-147612886							
Кадастровый номер:				50:23:0000000:130188			
2	450962.8	1423469.3	-	0.1	данные отсутствуют	данные отсутствуют	
1	450856.31	1423550.58	-	0.1	данные отсутствуют	данные отсутствуют	
2	450881.44	1423500.92	-	0.1	данные отсутствуют	данные отсутствуют	
1	450948.82	1423517.22	-	0.1	данные отсутствуют	данные отсутствуют	
2	450949.62	1423511.98	-	0.1	данные отсутствуют	данные отсутствуют	
3	450929.88	1423508.97	-	0.1	данные отсутствуют	данные отсутствуют	
4	450910.68	1423505.85	-	0.1	данные отсутствуют	данные отсутствуют	
5	450891.72	1423502.77	-	0.1	данные отсутствуют	данные отсутствуют	
6	450885.8	1423501.7	-	0.1	данные отсутствуют	данные отсутствуют	
7	450878.57	1423500.4	-	0.1	данные отсутствуют	данные отсутствуют	
1	450929.88	1423508.97	-	0.1	данные отсутствуют	данные отсутствуют	
2	450929.04	1423514.2	-	0.1	данные отсутствуют	данные отсутствуют	
1	450910.68	1423505.85	-	0.1	данные отсутствуют	данные отсутствуют	
2	450909.84	1423511.09	-	0.1	данные отсутствуют	данные отсутствуют	
1	450891.72	1423502.77	-	0.1	данные отсутствуют	данные отсутствуют	
2	450890.88	1423508	-	0.1	данные отсутствуют	данные отсутствуют	
1	450357.89	1419317.71	-	0.1	данные отсутствуют	данные отсутствуют	



ДОКУМЕНТ ПОДПИСАН
ЭЛЕКТРОННОЙ ПОДПИСЬЮ

Сертификат: 3094B7974B3CA8E1F07A347CFAD6FA78

Владелец: ФЕДЕРАЛЬНАЯ СЛУЖБА ГОСУДАРСТВЕННОЙ
РЕГИСТРАЦИИ, КАДАСТРА И КАРТОГРАФИИ
Действителен: с 17.05.2022 по 10.08.2023

полное наименование должности

инициалы, фамилия

Сооружение			
вид объекта недвижимости			

Лист № 147 раздела 5.1	Всего листов раздела 5.1: 941	Всего разделов: 4	Всего листов выписки: 949
------------------------	-------------------------------	-------------------	---------------------------

27.06.2023г. № КУВИ-001/2023-147612886

Кадастровый номер: 50:23:0000000:130188

2	450358.82	1419322.09	-	0.1	данные отсутствуют	данные отсутствуют
3	450360.25	1419328.24	-	0.1	данные отсутствуют	данные отсутствуют
4	450361.53	1419334.7	-	0.1	данные отсутствуют	данные отсутствуют
5	450362.86	1419339.37	-	0.1	данные отсутствуют	данные отсутствуют
6	450365.38	1419348.81	-	0.1	данные отсутствуют	данные отсутствуют
7	450368.23	1419358.19	-	0.1	данные отсутствуют	данные отсутствуют
8	450372.07	1419371.65	-	0.1	данные отсутствуют	данные отсутствуют
9	450379.06	1419394.93	-	0.1	данные отсутствуют	данные отсутствуют
10	450382.99	1419408.97	-	0.1	данные отсутствуют	данные отсутствуют
11	450387.34	1419423.76	-	0.1	данные отсутствуют	данные отсутствуют
12	450391.21	1419437.65	-	0.1	данные отсутствуют	данные отсутствуют
13	450395.98	1419452.69	-	0.1	данные отсутствуют	данные отсутствуют
14	450399.57	1419463.27	-	0.1	данные отсутствуют	данные отсутствуют
15	450403.81	1419478.24	-	0.1	данные отсутствуют	данные отсутствуют
16	450408.73	1419495.82	-	0.1	данные отсутствуют	данные отсутствуют
17	450413.65	1419510.98	-	0.1	данные отсутствуют	данные отсутствуют
18	450419.73	1419531.39	-	0.1	данные отсутствуют	данные отсутствуют



ДОКУМЕНТ ПОДПИСАН
ЭЛЕКТРОННОЙ ПОДПИСЬЮ

Сертификат: 3094B7974B3CA8E1F07A347CFAD6FA78

Владелец: ФЕДЕРАЛЬНАЯ СЛУЖБА ГОСУДАРСТВЕННОЙ
РЕГИСТРАЦИИ, КАДАСТРА И КАРТОГРАФИИ
Действителен: с 17.05.2022 по 10.08.2023

полное наименование должности

инициалы, фамилия

Сооружение							
вид объекта недвижимости							
Лист № 148 раздела 5.1		Всего листов раздела 5.1: 941		Всего разделов: 4		Всего листов выписки: 949	
27.06.2023г. № КУВИ-001/2023-147612886							
Кадастровый номер:				50:23:0000000:130188			
19	450424.86	1419546.74	-	0.1	данные отсутствуют	данные отсутствуют	
20	450430.78	1419566.5	-	0.1	данные отсутствуют	данные отсутствуют	
21	450437.27	1419587.72	-	0.1	данные отсутствуют	данные отсутствуют	
22	450441.2	1419602.11	-	0.1	данные отсутствуют	данные отсутствуют	
23	450445.39	1419616.45	-	0.1	данные отсутствуют	данные отсутствуют	
24	450447.17	1419623.3	-	0.1	данные отсутствуют	данные отсутствуют	
25	450451.16	1419635.52	-	0.1	данные отсутствуют	данные отсутствуют	
26	450452.79	1419640.89	-	0.1	данные отсутствуют	данные отсутствуют	
27	450453.99	1419645.42	-	0.1	данные отсутствуют	данные отсутствуют	
28	450454.35	1419646.7	-	0.1	данные отсутствуют	данные отсутствуют	
29	450459.56	1419663.48	-	0.1	данные отсутствуют	данные отсутствуют	
30	450469.17	1419694.59	-	0.1	данные отсутствуют	данные отсутствуют	
31	450475.48	1419717.04	-	0.1	данные отсутствуют	данные отсутствуют	
32	450481.72	1419736.8	-	0.1	данные отсутствуют	данные отсутствуют	
33	450486.99	1419754.97	-	0.1	данные отсутствуют	данные отсутствуют	
34	450490.56	1419768.37	-	0.1	данные отсутствуют	данные отсутствуют	
35	450494.85	1419783.28	-	0.1	данные отсутствуют	данные отсутствуют	



ДОКУМЕНТ ПОДПИСАН
ЭЛЕКТРОННОЙ ПОДПИСЬЮ

Сертификат: 3094B7974B3CA8E1F07A347CFAD6FA78

Владелец: ФЕДЕРАЛЬНАЯ СЛУЖБА ГОСУДАРСТВЕННОЙ
РЕГИСТРАЦИИ, КАДАСТРА И КАРТОГРАФИИ
Действителен: с 17.05.2022 по 10.08.2023

полное наименование должности

инициалы, фамилия

Сооружение			
вид объекта недвижимости			
Лист № 149 раздела 5.1	Всего листов раздела 5.1: 941	Всего разделов: 4	Всего листов выписки: 949

27.06.2023г. № КУВИ-001/2023-147612886

Кадастровый номер: 50:23:0000000:130188

36	450499.47	1419799.49	-	0.1	данные отсутствуют	данные отсутствуют
37	450502.81	1419810.63	-	0.1	данные отсутствуют	данные отсутствуют
38	450510.1	1419836.4	-	0.1	данные отсутствуют	данные отсутствуют
39	450517.77	1419862.53	-	0.1	данные отсутствуют	данные отсутствуют
40	450524.58	1419884.88	-	0.1	данные отсутствуют	данные отсутствуют
41	450528.93	1419899.69	-	0.1	данные отсутствуют	данные отсутствуют
42	450533.95	1419916.31	-	0.1	данные отсутствуют	данные отсутствуют
43	450542.83	1419946.12	-	0.1	данные отсутствуют	данные отсутствуют
44	450546.32	1419957.65	-	0.1	данные отсутствуют	данные отсутствуют
45	450553.85	1419981.58	-	0.1	данные отсутствуют	данные отсутствуют
46	450560.09	1420002.05	-	0.1	данные отсутствуют	данные отсутствуют
47	450565.62	1420022.46	-	0.1	данные отсутствуют	данные отсутствуют
48	450572.59	1420045.45	-	0.1	данные отсутствуют	данные отсутствуют
49	450579.25	1420068.14	-	0.1	данные отсутствуют	данные отсутствуют
50	450584.9	1420086.64	-	0.1	данные отсутствуют	данные отсутствуют
51	450588.62	1420097.86	-	0.1	данные отсутствуют	данные отсутствуют
52	450583.16	1420100.41	-	0.1	данные отсутствуют	данные отсутствуют



ДОКУМЕНТ ПОДПИСАН
ЭЛЕКТРОННОЙ ПОДПИСЬЮ

Сертификат: 3094B7974B3CA8E1F07A347CFAD6FA78

Владелец: ФЕДЕРАЛЬНАЯ СЛУЖБА ГОСУДАРСТВЕННОЙ
РЕГИСТРАЦИИ, КАДАСТРА И КАРТОГРАФИИ
Действителен: с 17.05.2022 по 10.08.2023

полное наименование должности

инициалы, фамилия

Сооружение							
вид объекта недвижимости							
Лист № 150 раздела 5.1		Всего листов раздела 5.1: 941		Всего разделов: 4		Всего листов выписки: 949	
27.06.2023г. № КУВИ-001/2023-147612886							
Кадастровый номер:				50:23:0000000:130188			
53	450589.17	1420119.2	-	0.1	данные отсутствуют	данные отсутствуют	
54	450594.61	1420136.52	-	0.1	данные отсутствуют	данные отсутствуют	
55	450598.75	1420150.07	-	0.1	данные отсутствуют	данные отсутствуют	
56	450603.47	1420165.88	-	0.1	данные отсутствуют	данные отсутствуют	
57	450607.09	1420178.75	-	0.1	данные отсутствуют	данные отсутствуют	
58	450610.73	1420190.1	-	0.1	данные отсутствуют	данные отсутствуют	
59	450612.75	1420199.89	-	0.1	данные отсутствуют	данные отсутствуют	
60	450610.74	1420209.06	-	0.1	данные отсутствуют	данные отсутствуют	
61	450606.38	1420229.4	-	0.1	данные отсутствуют	данные отсутствуют	
62	450613.68	1420257.2	-	0.1	данные отсутствуют	данные отсутствуют	
63	450618.44	1420270.65	-	0.1	данные отсутствуют	данные отсутствуют	
64	450623.51	1420286.48	-	0.1	данные отсутствуют	данные отсутствуют	
65	450627.2	1420300.89	-	0.1	данные отсутствуют	данные отсутствуют	
66	450633.09	1420321.84	-	0.1	данные отсутствуют	данные отсутствуют	
67	450637.34	1420334.41	-	0.1	данные отсутствуют	данные отсутствуют	
68	450640.42	1420344.34	-	0.1	данные отсутствуют	данные отсутствуют	
69	450646.74	1420363.05	-	0.1	данные отсутствуют	данные отсутствуют	



ДОКУМЕНТ ПОДПИСАН
ЭЛЕКТРОННОЙ ПОДПИСЬЮ

Сертификат: 3094B7974B3CA8E1F07A347CFAD6FA78

Владелец: ФЕДЕРАЛЬНАЯ СЛУЖБА ГОСУДАРСТВЕННОЙ
РЕГИСТРАЦИИ, КАДАСТРА И КАРТОГРАФИИ
Действителен: с 17.05.2022 по 10.08.2023

полное наименование должности

инициалы, фамилия

Сооружение			
вид объекта недвижимости			
Лист № 151 раздела 5.1	Всего листов раздела 5.1: 941	Всего разделов: 4	Всего листов выписки: 949

27.06.2023г. № КУВИ-001/2023-147612886

Кадастровый номер: 50:23:0000000:130188

70	450653.37	1420381.63	-	0.1	данные отсутствуют	данные отсутствуют
71	450658.35	1420396.04	-	0.1	данные отсутствуют	данные отсутствуют
72	450663.99	1420411.55	-	0.1	данные отсутствуют	данные отсутствуют
73	450671.07	1420432.32	-	0.1	данные отсутствуют	данные отсутствуют
74	450676.57	1420449.74	-	0.1	данные отсутствуют	данные отсутствуют
75	450680.85	1420462.38	-	0.1	данные отсутствуют	данные отсутствуют
76	450685.39	1420475.69	-	0.1	данные отсутствуют	данные отсутствуют
77	450691.73	1420497.55	-	0.1	данные отсутствуют	данные отсутствуют
78	450696.67	1420514.96	-	0.1	данные отсутствуют	данные отсутствуют
79	450701.63	1420532.93	-	0.1	данные отсутствуют	данные отсутствуют
80	450704.96	1420545.97	-	0.1	данные отсутствуют	данные отсутствуют
81	450708.81	1420563.3	-	0.1	данные отсутствуют	данные отсутствуют
82	450711.76	1420578.1	-	0.1	данные отсутствуют	данные отсутствуют
83	450716.91	1420598.06	-	0.1	данные отсутствуют	данные отсутствуют
84	450722.51	1420614.15	-	0.1	данные отсутствуют	данные отсутствуют
85	450729.6	1420633.28	-	0.1	данные отсутствуют	данные отсутствуют
86	450735.49	1420651.61	-	0.1	данные отсутствуют	данные отсутствуют



ДОКУМЕНТ ПОДПИСАН
ЭЛЕКТРОННОЙ ПОДПИСЬЮ

Сертификат: 3094B7974B3CA8E1F07A347CFAD6FA78

Владелец: ФЕДЕРАЛЬНАЯ СЛУЖБА ГОСУДАРСТВЕННОЙ

РЕГИСТРАЦИИ, КАДАСТРА И КАРТОГРАФИИ

Действителен: с 17.05.2022 по 10.08.2023

полное наименование должности

инициалы, фамилия

Сооружение							
вид объекта недвижимости							
Лист № 152 раздела 5.1		Всего листов раздела 5.1: 941		Всего разделов: 4		Всего листов выписки: 949	
27.06.2023г. № КУВИ-001/2023-147612886							
Кадастровый номер:				50:23:0000000:130188			
87	450739.24	1420666.22	-	0.1	данные отсутствуют	данные отсутствуют	
88	450744.06	1420684.13	-	0.1	данные отсутствуют	данные отсутствуют	
89	450753.84	1420719.32	-	0.1	данные отсутствуют	данные отсутствуют	
90	450761.17	1420740.16	-	0.1	данные отсутствуют	данные отсутствуют	
91	450769.56	1420766.6	-	0.1	данные отсутствуют	данные отсутствуют	
92	450772.43	1420777.55	-	0.1	данные отсутствуют	данные отсутствуют	
93	450780.38	1420774.74	-	0.1	данные отсутствуют	данные отсутствуют	
94	450786.19	1420773.13	-	0.1	данные отсутствуют	данные отсутствуют	
95	450792.14	1420771.65	-	0.1	данные отсутствуют	данные отсутствуют	
96	450801.03	1420769.06	-	0.1	данные отсутствуют	данные отсутствуют	
97	450809.7	1420766.95	-	0.1	данные отсутствуют	данные отсутствуют	
98	450821.52	1420763.86	-	0.1	данные отсутствуют	данные отсутствуют	
99	450859.87	1420823.51	-	0.1	данные отсутствуют	данные отсутствуют	
100	450957.52	1420886.16	-	0.1	данные отсутствуют	данные отсутствуют	
101	450972.52	1420894.16	-	0.1	данные отсутствуют	данные отсутствуют	
102	450988.34	1420904.11	-	0.1	данные отсутствуют	данные отсутствуют	
103	450995.41	1420909.04	-	0.1	данные отсутствуют	данные отсутствуют	



ДОКУМЕНТ ПОДПИСАН
ЭЛЕКТРОННОЙ ПОДПИСЬЮ

Сертификат: 3094B7974B3CA8E1F07A347CFAD6FA78

Владелец: ФЕДЕРАЛЬНАЯ СЛУЖБА ГОСУДАРСТВЕННОЙ
РЕГИСТРАЦИИ, КАДАСТРА И КАРТОГРАФИИ
Действителен: с 17.05.2022 по 10.08.2023

полное наименование должности

инициалы, фамилия

Сооружение							
вид объекта недвижимости							
Лист № 153 раздела 5.1		Всего листов раздела 5.1: 941		Всего разделов: 4		Всего листов выписки: 949	
27.06.2023г. № КУВИ-001/2023-147612886							
Кадастровый номер:				50:23:0000000:130188			
104	450998.76	1420911.6	-	0.1	данные отсутствуют	данные отсутствуют	
105	451011.89	1420922.02	-	0.1	данные отсутствуют	данные отсутствуют	
106	451021.41	1420928.86	-	0.1	данные отсутствуют	данные отсутствуют	
107	451040.02	1420941.96	-	0.1	данные отсутствуют	данные отсутствуют	
108	451047.23	1420946.08	-	0.1	данные отсутствуют	данные отсутствуют	
109	451051.89	1420949.34	-	0.1	данные отсутствуют	данные отсутствуют	
110	451065.38	1420958.24	-	0.1	данные отсутствуют	данные отсутствуют	
111	451074.45	1420964.17	-	0.1	данные отсутствуют	данные отсутствуют	
112	451087.01	1420973.29	-	0.1	данные отсутствуют	данные отсутствуют	
113	451097.76	1420980.86	-	0.1	данные отсутствуют	данные отсутствуют	
114	451108.02	1420988.41	-	0.1	данные отсутствуют	данные отсутствуют	
1	450612.59	1420199.06	-	0.1	данные отсутствуют	данные отсутствуют	
2	450599.66	1420199.62	-	0.1	данные отсутствуют	данные отсутствуют	
3	450590.86	1420199.48	-	0.1	данные отсутствуют	данные отсутствуют	
4	450577.18	1420200.56	-	0.1	данные отсутствуют	данные отсутствуют	
5	450560.58	1420202.18	-	0.1	данные отсутствуют	данные отсутствуют	
6	450545.4	1420203.45	-	0.1	данные отсутствуют	данные отсутствуют	



ДОКУМЕНТ ПОДПИСАН
ЭЛЕКТРОННОЙ ПОДПИСЬЮ

Сертификат: 3094B7974B3CA8E1F07A347CFAD6FA78

Владелец: ФЕДЕРАЛЬНАЯ СЛУЖБА ГОСУДАРСТВЕННОЙ
РЕГИСТРАЦИИ, КАДАСТРА И КАРТОГРАФИИ
Действителен: с 17.05.2022 по 10.08.2023

полное наименование должности

инициалы, фамилия

Сооружение							
вид объекта недвижимости							
Лист № 154 раздела 5.1		Всего листов раздела 5.1: 941		Всего разделов: 4		Всего листов выписки: 949	
27.06.2023г. № КУВИ-001/2023-147612886							
Кадастровый номер:				50:23:0000000:130188			
7	450526.46	1420205.09	-	0.1	данные отсутствуют	данные отсутствуют	
8	450512.67	1420206.15	-	0.1	данные отсутствуют	данные отсутствуют	
9	450498.4	1420207.79	-	0.1	данные отсутствуют	данные отсутствуют	
10	450486	1420210.62	-	0.1	данные отсутствуют	данные отсутствуют	
11	450472.22	1420214.46	-	0.1	данные отсутствуют	данные отсутствуют	
12	450458.39	1420218.64	-	0.1	данные отсутствуют	данные отсутствуют	
13	450451.81	1420220.8	-	0.1	данные отсутствуют	данные отсутствуют	
14	450446.34	1420222.53	-	0.1	данные отсутствуют	данные отсутствуют	
15	450440.56	1420222.34	-	0.1	данные отсутствуют	данные отсутствуют	
16	450431.96	1420221.62	-	0.1	данные отсутствуют	данные отсутствуют	
17	450420.63	1420220.89	-	0.1	данные отсутствуют	данные отсутствуют	
18	450410.72	1420220.63	-	0.1	данные отсутствуют	данные отсутствуют	
19	450401.53	1420221.19	-	0.1	данные отсутствуют	данные отсутствуют	
20	450389.74	1420222.44	-	0.1	данные отсутствуют	данные отсутствуют	
21	450378.31	1420224.21	-	0.1	данные отсутствуют	данные отсутствуют	
22	450367.69	1420226.57	-	0.1	данные отсутствуют	данные отсутствуют	
23	450358.41	1420228.56	-	0.1	данные отсутствуют	данные отсутствуют	



ДОКУМЕНТ ПОДПИСАН
ЭЛЕКТРОННОЙ ПОДПИСЬЮ

Сертификат: 3094B7974B3CA8E1F07A347CFAD6FA78

Владелец: ФЕДЕРАЛЬНАЯ СЛУЖБА ГОСУДАРСТВЕННОЙ
РЕГИСТРАЦИИ, КАДАСТРА И КАРТОГРАФИИ
Действителен: с 17.05.2022 по 10.08.2023

полное наименование должности

инициалы, фамилия

Сооружение							
вид объекта недвижимости							
Лист № 155 раздела 5.1		Всего листов раздела 5.1: 941		Всего разделов: 4		Всего листов выписки: 949	
27.06.2023г. № КУВИ-001/2023-147612886							
Кадастровый номер:				50:23:0000000:130188			
24	450349.17	1420230.7	-	0.1	данные отсутствуют	данные отсутствуют	
25	450339.52	1420232.94	-	0.1	данные отсутствуют	данные отсутствуют	
26	450315.27	1420238.24	-	0.1	данные отсутствуют	данные отсутствуют	
27	450307.75	1420239.99	-	0.1	данные отсутствуют	данные отсутствуют	
28	450293.88	1420244.17	-	0.1	данные отсутствуют	данные отсутствуют	
29	450283.79	1420247.32	-	0.1	данные отсутствуют	данные отсутствуют	
30	450276.3	1420249.71	-	0.1	данные отсутствуют	данные отсутствуют	
31	450270.58	1420251.59	-	0.1	данные отсутствуют	данные отсутствуют	
32	450261.17	1420255.11	-	0.1	данные отсутствуют	данные отсутствуют	
33	450253.02	1420257.78	-	0.1	данные отсутствуют	данные отсутствуют	
34	450247.79	1420259.28	-	0.1	данные отсутствуют	данные отсутствуют	
35	450241.41	1420261.37	-	0.1	данные отсутствуют	данные отсутствуют	
36	450225.02	1420267.75	-	0.1	данные отсутствуют	данные отсутствуют	
37	450226.6	1420271.81	-	0.1	данные отсутствуют	данные отсутствуют	
38	450222.8	1420273.15	-	0.1	данные отсутствуют	данные отсутствуют	
39	450216.1	1420275.55	-	0.1	данные отсутствуют	данные отсутствуют	
40	450207.53	1420278.75	-	0.1	данные отсутствуют	данные отсутствуют	



ДОКУМЕНТ ПОДПИСАН
ЭЛЕКТРОННОЙ ПОДПИСЬЮ

Сертификат: 3094B7974B3CA8E1F07A347CFAD6FA78

Владелец: ФЕДЕРАЛЬНАЯ СЛУЖБА ГОСУДАРСТВЕННОЙ
РЕГИСТРАЦИИ, КАДАСТРА И КАРТОГРАФИИ
Действителен: с 17.05.2022 по 10.08.2023

полное наименование должности

инициалы, фамилия

Сооружение			
вид объекта недвижимости			
Лист № 156 раздела 5.1	Всего листов раздела 5.1: 941	Всего разделов: 4	Всего листов выписки: 949

27.06.2023г. № КУВИ-001/2023-147612886

Кадастровый номер: 50:23:0000000:130188

41	450192.55	1420283.26	-	0.1	данные отсутствуют	данные отсутствуют
42	450177.2	1420288.56	-	0.1	данные отсутствуют	данные отсутствуют
43	450168.54	1420291.75	-	0.1	данные отсутствуют	данные отсутствуют
44	450163.53	1420293.46	-	0.1	данные отсутствуют	данные отсутствуют
45	450152.43	1420296.45	-	0.1	данные отсутствуют	данные отсутствуют
46	450153.68	1420301.07	-	0.1	данные отсутствуют	данные отсутствуют
1	450226.59	1420275.11	-	0.1	данные отсутствуют	данные отсутствуют
2	450225.56	1420272.18	-	0.1	данные отсутствуют	данные отсутствуют
1	450162	1420288.37	-	0.1	данные отсутствуют	данные отсутствуют
2	450163.53	1420293.46	-	0.1	данные отсутствуют	данные отсутствуют
1	450177.2	1420288.56	-	0.1	данные отсутствуют	данные отсутствуют
2	450178.5	1420292.17	-	0.1	данные отсутствуют	данные отсутствуют
1	450255.43	1420214.04	-	0.1	данные отсутствуют	данные отсутствуют
2	450251.55	1420215.42	-	0.1	данные отсутствуют	данные отсутствуют
1	450237.67	1420220.09	-	0.1	данные отсутствуют	данные отсутствуют
2	450234.7	1420211.76	-	0.1	данные отсутствуют	данные отсутствуют
1	450225.84	1420212.17	-	0.1	данные отсутствуют	данные отсутствуют



ДОКУМЕНТ ПОДПИСАН
ЭЛЕКТРОННОЙ ПОДПИСЬЮ

Сертификат: 3094B7974B3CA8E1F07A347CFAD6FA78

Владелец: ФЕДЕРАЛЬНАЯ СЛУЖБА ГОСУДАРСТВЕННОЙ
РЕГИСТРАЦИИ, КАДАСТРА И КАРТОГРАФИИ
Действителен: с 17.05.2022 по 10.08.2023

полное наименование должности

инициалы, фамилия

Сооружение
вид объекта недвижимости

Лист № 157 раздела 5.1	Всего листов раздела 5.1: 941	Всего разделов: 4	Всего листов выписки: 949
------------------------	-------------------------------	-------------------	---------------------------

27.06.2023г. № КУВИ-001/2023-147612886

Кадастровый номер: 50:23:0000000:130188

2	450222.39	1420204.34	-	0.1	данные отсутствуют	данные отсутствуют
1	450164.75	1420225.21	-	0.1	данные отсутствуют	данные отсутствуют
2	450165.07	1420226.1	-	0.1	данные отсутствуют	данные отсутствуют
1	450135.87	1420239.56	-	0.1	данные отсутствуют	данные отсутствуют
2	450135.32	1420237.64	-	0.1	данные отсутствуют	данные отсутствуют
3	450134.5	1420234.8	-	0.1	данные отсутствуют	данные отсутствуют
4	450141.08	1420232.89	-	0.1	данные отсутствуют	данные отсутствуют
5	450149.3	1420230.52	-	0.1	данные отсутствуют	данные отсутствуют
6	450155.84	1420228.91	-	0.1	данные отсутствуют	данные отсутствуют
7	450165.07	1420226.1	-	0.1	данные отсутствуют	данные отсутствуют
8	450172.41	1420223.74	-	0.1	данные отсутствуют	данные отсутствуют
9	450181.63	1420221.04	-	0.1	данные отсутствуют	данные отсутствуют
10	450193.3	1420217.22	-	0.1	данные отсутствуют	данные отсутствуют
11	450206.08	1420214.79	-	0.1	данные отсутствуют	данные отсутствуют
12	450210.4	1420213.9	-	0.1	данные отсутствуют	данные отсутствуют
13	450219.14	1420212.76	-	0.1	данные отсутствуют	данные отсутствуют
14	450225.84	1420212.17	-	0.1	данные отсутствуют	данные отсутствуют



ДОКУМЕНТ ПОДПИСАН
ЭЛЕКТРОННОЙ ПОДПИСЬЮ

Сертификат: 3094B7974B3CA8E1F07A347CFAD6FA78

Владелец: ФЕДЕРАЛЬНАЯ СЛУЖБА ГОСУДАРСТВЕННОЙ
РЕГИСТРАЦИИ, КАДАСТРА И КАРТОГРАФИИ
Действителен: с 17.05.2022 по 10.08.2023

полное наименование должности

инициалы, фамилия

Сооружение			
вид объекта недвижимости			
Лист № 158 раздела 5.1	Всего листов раздела 5.1: 941	Всего разделов: 4	Всего листов выписки: 949

27.06.2023г. № КУВИ-001/2023-147612886

Кадастровый номер: 50:23:0000000:130188

15	450234.7	1420211.76	-	0.1	данные отсутствуют	данные отсутствуют
16	450237.98	1420211.89	-	0.1	данные отсутствуют	данные отсутствуют
17	450246.75	1420212.68	-	0.1	данные отсутствуют	данные отсутствуют
18	450250.4	1420213.01	-	0.1	данные отсутствуют	данные отсутствуют
19	450252.19	1420216.74	-	0.1	данные отсутствуют	данные отсутствуют
20	450253.93	1420220.39	-	0.1	данные отсутствуют	данные отсутствуют
21	450257.46	1420227.2	-	0.1	данные отсутствуют	данные отсутствуют
22	450261.08	1420235.01	-	0.1	данные отсутствуют	данные отсутствуют
23	450264.27	1420243.14	-	0.1	данные отсутствуют	данные отсутствуют
24	450267.31	1420250.06	-	0.1	данные отсутствуют	данные отсутствуют
25	450268.35	1420252.42	-	0.1	данные отсутствуют	данные отсутствуют
1	451498.16	1422426.12	-	0.1	данные отсутствуют	данные отсутствуют
2	451496.2	1422424.81	-	0.1	данные отсутствуют	данные отсутствуют
3	451494.45	1422423.65	-	0.1	данные отсутствуют	данные отсутствуют
1	451490.31	1422429.97	-	0.1	данные отсутствуют	данные отсутствуют
2	451500.3	1422414.75	-	0.1	данные отсутствуют	данные отсутствуют
3	451508.29	1422402.99	-	0.1	данные отсутствуют	данные отсутствуют



ДОКУМЕНТ ПОДПИСАН
ЭЛЕКТРОННОЙ ПОДПИСЬЮ

Сертификат: 3094B7974B3CA8E1F07A347CFAD6FA78

Владелец: ФЕДЕРАЛЬНАЯ СЛУЖБА ГОСУДАРСТВЕННОЙ
РЕГИСТРАЦИИ, КАДАСТРА И КАРТОГРАФИИ
Действителен: с 17.05.2022 по 10.08.2023

полное наименование должности

инициалы, фамилия

Сооружение							
вид объекта недвижимости							
Лист № 159 раздела 5.1		Всего листов раздела 5.1: 941		Всего разделов: 4		Всего листов выписки: 949	
27.06.2023г. № КУВИ-001/2023-147612886							
Кадастровый номер:				50:23:0000000:130188			
4	451524.42	1422379.36	-	0.1	данные отсутствуют	данные отсутствуют	
5	451538.92	1422358.62	-	0.1	данные отсутствуют	данные отсутствуют	
6	451543.52	1422351.69	-	0.1	данные отсутствуют	данные отсутствуют	
7	451552.05	1422356.97	-	0.1	данные отсутствуют	данные отсутствуют	
8	451559.35	1422361.45	-	0.1	данные отсутствуют	данные отсутствуют	
9	451568.55	1422367.35	-	0.1	данные отсутствуют	данные отсутствуют	
10	451575.37	1422357.31	-	0.1	данные отсутствуют	данные отсутствуют	
11	451580.07	1422350.26	-	0.1	данные отсутствуют	данные отсутствуют	
12	451598.54	1422322.95	-	0.1	данные отсутствуют	данные отсутствуют	
13	451604.19	1422314.29	-	0.1	данные отсутствуют	данные отсутствуют	
14	451610.67	1422304.78	-	0.1	данные отсутствуют	данные отсутствуют	
15	451614.62	1422299.39	-	0.1	данные отсутствуют	данные отсутствуют	
16	451619.01	1422293.3	-	0.1	данные отсутствуют	данные отсутствуют	
17	451624.16	1422285.87	-	0.1	данные отсутствуют	данные отсутствуют	
18	451629.29	1422278.54	-	0.1	данные отсутствуют	данные отсутствуют	
19	451634.26	1422270.11	-	0.1	данные отсутствуют	данные отсутствуют	
20	451641.41	1422258.91	-	0.1	данные отсутствуют	данные отсутствуют	



ДОКУМЕНТ ПОДПИСАН
ЭЛЕКТРОННОЙ ПОДПИСЬЮ

Сертификат: 3094B7974B3CA8E1F07A347CFAD6FA78

Владелец: ФЕДЕРАЛЬНАЯ СЛУЖБА ГОСУДАРСТВЕННОЙ
РЕГИСТРАЦИИ, КАДАСТРА И КАРТОГРАФИИ
Действителен: с 17.05.2022 по 10.08.2023

полное наименование должности

инициалы, фамилия

Сооружение							
вид объекта недвижимости							
Лист № 160 раздела 5.1		Всего листов раздела 5.1: 941		Всего разделов: 4		Всего листов выписки: 949	
27.06.2023г. № КУВИ-001/2023-147612886							
Кадастровый номер:				50:23:0000000:130188			
21	451646.18	1422251.98	-	0.1	данные отсутствуют	данные отсутствуют	
22	451655.03	1422257.75	-	0.1	данные отсутствуют	данные отсутствуют	
23	451682.36	1422216.33	-	0.1	данные отсутствуют	данные отсутствуют	
24	451690.46	1422210.99	-	0.1	данные отсутствуют	данные отсутствуют	
25	451695.71	1422202.37	-	0.1	данные отсутствуют	данные отсутствуют	
26	451682.79	1422193.41	-	0.1	данные отсутствуют	данные отсутствуют	
27	451684.35	1422191.02	-	0.1	данные отсутствуют	данные отсутствуют	
1	451524.42	1422379.36	-	0.1	данные отсутствуют	данные отсутствуют	
2	451529.21	1422382.63	-	0.1	данные отсутствуют	данные отсутствуют	
1	451645.97	1422252.27	-	0.1	данные отсутствуют	данные отсутствуют	
2	451644.49	1422251.25	-	0.1	данные отсутствуют	данные отсутствуют	
1	451580.07	1422350.26	-	0.1	данные отсутствуют	данные отсутствуют	
2	451578.16	1422348.98	-	0.1	данные отсутствуют	данные отсутствуют	
1	451583.73	1422341.25	-	0.1	данные отсутствуют	данные отсутствуют	
2	451585.4	1422342.39	-	0.1	данные отсутствуют	данные отсутствуют	
1	451445.04	1422269.24	-	0.1	данные отсутствуют	данные отсутствуют	
2	451447.04	1422266.36	-	0.1	данные отсутствуют	данные отсутствуют	



ДОКУМЕНТ ПОДПИСАН
ЭЛЕКТРОННОЙ ПОДПИСЬЮ

Сертификат: 3094B7974B3CA8E1F07A347CFAD6FA78

Владелец: ФЕДЕРАЛЬНАЯ СЛУЖБА ГОСУДАРСТВЕННОЙ
РЕГИСТРАЦИИ, КАДАСТРА И КАРТОГРАФИИ
Действителен: с 17.05.2022 по 10.08.2023

полное наименование должности

инициалы, фамилия

Сооружение			
вид объекта недвижимости			
Лист № 161 раздела 5.1	Всего листов раздела 5.1: 941	Всего разделов: 4	Всего листов выписки: 949

27.06.2023г. № КУВИ-001/2023-147612886

Кадастровый номер: 50:23:0000000:130188

3	451449.77	1422262.4	-	0.1	данные отсутствуют	данные отсутствуют
4	451451.12	1422263.33	-	0.1	данные отсутствуют	данные отсутствуют
5	451458.74	1422268.59	-	0.1	данные отсутствуют	данные отсутствуют
6	451474.67	1422279.61	-	0.1	данные отсутствуют	данные отсутствуют
1	451484.51	1422264.2	-	0.1	данные отсутствуют	данные отсутствуют
2	451465.09	1422250.89	-	0.1	данные отсутствуют	данные отсутствуют
3	451460.13	1422247.48	-	0.1	данные отсутствуют	данные отсутствуют
1	451551.13	1422114.3	-	0.1	данные отсутствуют	данные отсутствуют
2	451553.82	1422110.69	-	0.1	данные отсутствуют	данные отсутствуют
3	451562.98	1422117.13	-	0.1	данные отсутствуют	данные отсутствуют
4	451570.85	1422122.64	-	0.1	данные отсутствуют	данные отсутствуют
5	451578.71	1422128.17	-	0.1	данные отсутствуют	данные отсутствуют
1	451535.18	1422142.67	-	0.1	данные отсутствуют	данные отсутствуют
2	451532.65	1422146.66	-	0.1	данные отсутствуют	данные отсутствуют
3	451531.63	1422148.28	-	0.1	данные отсутствуют	данные отсутствуют
4	451538.42	1422153.18	-	0.1	данные отсутствуют	данные отсутствуют
5	451550	1422160.8	-	0.1	данные отсутствуют	данные отсутствуют



ДОКУМЕНТ ПОДПИСАН
ЭЛЕКТРОННОЙ ПОДПИСЬЮ

Сертификат: 3094B7974B3CA8E1F07A347CFAD6FA78

Владелец: ФЕДЕРАЛЬНАЯ СЛУЖБА ГОСУДАРСТВЕННОЙ

РЕГИСТРАЦИИ, КАДАСТРА И КАРТОГРАФИИ

Действителен: с 17.05.2022 по 10.08.2023

полное наименование должности

инициалы, фамилия

Сооружение			
вид объекта недвижимости			
Лист № 162 раздела 5.1	Всего листов раздела 5.1: 941	Всего разделов: 4	Всего листов выписки: 949

27.06.2023г. № КУВИ-001/2023-147612886

Кадастровый номер: 50:23:0000000:130188

1	451495.51	1422193.47	-	0.1	данные отсутствуют	данные отсутствуют
2	451497.99	1422189.6	-	0.1	данные отсутствуют	данные отсутствуют
3	451501.96	1422183.43	-	0.1	данные отсутствуют	данные отсутствуют
4	451513.86	1422191.61	-	0.1	данные отсутствуют	данные отсутствуют
5	451520.28	1422195.95	-	0.1	данные отсутствуют	данные отсутствуют
6	451525.54	1422199.52	-	0.1	данные отсутствуют	данные отсутствуют
1	451479.23	1422221.97	-	0.1	данные отсутствуют	данные отсутствуют
2	451477.85	1422224.41	-	0.1	данные отсутствуют	данные отсутствуют
3	451475.84	1422227.99	-	0.1	данные отсутствуют	данные отсутствуют
4	451483.51	1422232.97	-	0.1	данные отсутствуют	данные отсутствуют
5	451498.32	1422242.57	-	0.1	данные отсутствуют	данные отсутствуют
1	451509.79	1422224.71	-	0.1	данные отсутствуют	данные отсутствуют
2	451511.82	1422226.06	-	0.1	данные отсутствуют	данные отсутствуют
3	451518.07	1422230.11	-	0.1	данные отсутствуют	данные отсутствуют
4	451525.01	1422234.7	-	0.1	данные отсутствуют	данные отсутствуют
5	451540.04	1422244.92	-	0.1	данные отсутствуют	данные отсутствуют
6	451550.07	1422251.42	-	0.1	данные отсутствуют	данные отсутствуют



ДОКУМЕНТ ПОДПИСАН
ЭЛЕКТРОННОЙ ПОДПИСЬЮ

Сертификат: 3094B7974B3CA8E1F07A347CFAD6FA78

Владелец: ФЕДЕРАЛЬНАЯ СЛУЖБА ГОСУДАРСТВЕННОЙ
РЕГИСТРАЦИИ, КАДАСТРА И КАРТОГРАФИИ
Действителен: с 17.05.2022 по 10.08.2023

полное наименование должности

инициалы, фамилия

Сооружение			
вид объекта недвижимости			
Лист № 163 раздела 5.1	Всего листов раздела 5.1: 941	Всего разделов: 4	Всего листов выписки: 949

27.06.2023г. № КУВИ-001/2023-147612886

Кадастровый номер: 50:23:0000000:130188

7	451552.15	1422252.77	-	0.1	данные отсутствуют	данные отсутствуют
8	451550.12	1422255.89	-	0.1	данные отсутствуют	данные отсутствуют
9	451548.82	1422257.91	-	0.1	данные отсутствуют	данные отсутствуют
1	451540.04	1422244.92	-	0.1	данные отсутствуют	данные отсутствуют
2	451536.71	1422249.8	-	0.1	данные отсутствуют	данные отсутствуют
1	451525.01	1422234.7	-	0.1	данные отсутствуют	данные отсутствуют
2	451520.6	1422241.38	-	0.1	данные отсутствуют	данные отсутствуют
1	451537.4	1422360.8	-	0.1	данные отсутствуют	данные отсутствуют
2	451527.02	1422353.5	-	0.1	данные отсутствуют	данные отсутствуют
3	451521.68	1422349.94	-	0.1	данные отсутствуют	данные отсутствуют
4	451509.95	1422342.18	-	0.1	данные отсутствуют	данные отсутствуют
5	451494.89	1422332.18	-	0.1	данные отсутствуют	данные отсутствуют
6	451469.37	1422314.85	-	0.1	данные отсутствуют	данные отсутствуют
7	451460.91	1422309.01	-	0.1	данные отсутствуют	данные отсутствуют
8	451457.1	1422306.39	-	0.1	данные отсутствуют	данные отсутствуют
9	451469.78	1422287.43	-	0.1	данные отсутствуют	данные отсутствуют
10	451473.92	1422280.77	-	0.1	данные отсутствуют	данные отсутствуют



ДОКУМЕНТ ПОДПИСАН
ЭЛЕКТРОННОЙ ПОДПИСЬЮ

Сертификат: 3094B7974B3CA8E1F07A347CFAD6FA78

Владелец: ФЕДЕРАЛЬНАЯ СЛУЖБА ГОСУДАРСТВЕННОЙ
РЕГИСТРАЦИИ, КАДАСТРА И КАРТОГРАФИИ
Действителен: с 17.05.2022 по 10.08.2023

полное наименование должности

инициалы, фамилия

Сооружение			
вид объекта недвижимости			
Лист № 164 раздела 5.1	Всего листов раздела 5.1: 941	Всего разделов: 4	Всего листов выписки: 949

27.06.2023г. № КУВИ-001/2023-147612886

Кадастровый номер: 50:23:0000000:130188

11	451484.51	1422264.2	-	0.1	данные отсутствуют	данные отсутствуют
12	451490	1422255.53	-	0.1	данные отсутствуют	данные отсутствуют
13	451498.24	1422242.68	-	0.1	данные отсутствуют	данные отсутствуют
14	451504.46	1422232.73	-	0.1	данные отсутствуют	данные отсутствуют
15	451511.27	1422222.5	-	0.1	данные отсутствуют	данные отсутствуют
16	451517.58	1422211.95	-	0.1	данные отсутствуют	данные отсутствуют
17	451524.81	1422200.69	-	0.1	данные отсутствуют	данные отсутствуют
18	451536.62	1422181.76	-	0.1	данные отсутствуют	данные отсутствуют
19	451541.55	1422173.89	-	0.1	данные отсутствуют	данные отсутствуют
20	451548.84	1422162.55	-	0.1	данные отсутствуют	данные отсутствуют
21	451555.15	1422152.96	-	0.1	данные отсутствуют	данные отсутствуют
22	451560.02	1422145.39	-	0.1	данные отсутствуют	данные отсутствуют
23	451566.53	1422135.21	-	0.1	данные отсутствуют	данные отсутствуют
24	451571.3	1422138.25	-	0.1	данные отсутствуют	данные отсутствуют
25	451578.04	1422129.19	-	0.1	данные отсутствуют	данные отсутствуют
26	451585	1422118.54	-	0.1	данные отсутствуют	данные отсутствуют
27	451593.21	1422105.68	-	0.1	данные отсутствуют	данные отсутствуют



ДОКУМЕНТ ПОДПИСАН
ЭЛЕКТРОННОЙ ПОДПИСЬЮ

Сертификат: 3094B7974B3CA8E1F07A347CFAD6FA78

Владелец: ФЕДЕРАЛЬНАЯ СЛУЖБА ГОСУДАРСТВЕННОЙ
РЕГИСТРАЦИИ, КАДАСТРА И КАРТОГРАФИИ
Действителен: с 17.05.2022 по 10.08.2023

полное наименование должности

инициалы, фамилия

Сооружение			
вид объекта недвижимости			

Лист № 165 раздела 5.1	Всего листов раздела 5.1: 941	Всего разделов: 4	Всего листов выписки: 949
------------------------	-------------------------------	-------------------	---------------------------

27.06.2023г. № КУВИ-001/2023-147612886

Кадастровый номер: 50:23:0000000:130188

28	451600.09	1422109.7	-	0.1	данные отсутствуют	данные отсутствуют
29	451605.72	1422113.04	-	0.1	данные отсутствуют	данные отсутствуют
30	451618.59	1422119.89	-	0.1	данные отсутствуют	данные отсутствуют
1	451641.65	1422141.16	-	0.1	данные отсутствуют	данные отсутствуют
2	451640.03	1422143.57	-	0.1	данные отсутствуют	данные отсутствуют
1	451629.17	1422132.79	-	0.1	данные отсутствуют	данные отсутствуют
2	451627.55	1422135.19	-	0.1	данные отсутствуют	данные отсутствуют
1	451617.43	1422124.6	-	0.1	данные отсутствуют	данные отсутствуют
2	451615.81	1422127	-	0.1	данные отсутствуют	данные отсутствуют
1	451633.91	1422006.6	-	0.1	данные отсутствуют	данные отсутствуют
2	451638.21	1422000.37	-	0.1	данные отсутствуют	данные отсутствуют
3	451643.45	1421992.82	-	0.1	данные отсутствуют	данные отсутствуют
4	451648.67	1421985.27	-	0.1	данные отсутствуют	данные отсутствуют
5	451654	1421977.56	-	0.1	данные отсутствуют	данные отсутствуют
6	451659.33	1421969.85	-	0.1	данные отсутствуют	данные отсутствуют
7	451664.02	1421963.48	-	0.1	данные отсутствуют	данные отсутствуют
8	451668.69	1421957.1	-	0.1	данные отсутствуют	данные отсутствуют



ДОКУМЕНТ ПОДПИСАН
ЭЛЕКТРОННОЙ ПОДПИСЬЮ

Сертификат: 3094B7974B3CA8E1F07A347CFAD6FA78

Владелец: ФЕДЕРАЛЬНАЯ СЛУЖБА ГОСУДАРСТВЕННОЙ
РЕГИСТРАЦИИ, КАДАСТРА И КАРТОГРАФИИ
Действителен: с 17.05.2022 по 10.08.2023

полное наименование должности

инициалы, фамилия

Сооружение			
вид объекта недвижимости			
Лист № 166 раздела 5.1	Всего листов раздела 5.1: 941	Всего разделов: 4	Всего листов выписки: 949

27.06.2023г. № КУВИ-001/2023-147612886

Кадастровый номер: 50:23:0000000:130188

9	451670.32	1421958.25	-	0.1	данные отсутствуют	данные отсутствуют
10	451674.07	1421960.9	-	0.1	данные отсутствуют	данные отсутствуют
11	451677.14	1421963.23	-	0.1	данные отсутствуют	данные отсутствуют
12	451682.72	1421967.76	-	0.1	данные отсутствуют	данные отсутствуют
13	451685.88	1421970.17	-	0.1	данные отсутствуют	данные отсутствуют
14	451688.74	1421972.34	-	0.1	данные отсутствуют	данные отсутствуют
1	451665.31	1421961.71	-	0.1	данные отсутствуют	данные отсутствуют
2	451660.78	1421951.5	-	0.1	данные отсутствуют	данные отсутствуют
1	451631.3	1421995.58	-	0.1	данные отсутствуют	данные отсутствуют
2	451638.21	1422000.37	-	0.1	данные отсутствуют	данные отсутствуют
1	451659.33	1421969.85	-	0.1	данные отсутствуют	данные отсутствуют
2	451652.08	1421964.52	-	0.1	данные отсутствуют	данные отсутствуют
1	451648.67	1421985.27	-	0.1	данные отсутствуют	данные отсутствуют
2	451641.5	1421980.32	-	0.1	данные отсутствуют	данные отсутствуют
1	451647.08	1422077.18	-	0.1	данные отсутствуют	данные отсутствуют
2	451642.97	1422074.34	-	0.1	данные отсутствуют	данные отсутствуют
1	451695.9	1422006.3	-	0.1	данные отсутствуют	данные отсутствуют



ДОКУМЕНТ ПОДПИСАН
ЭЛЕКТРОННОЙ ПОДПИСЬЮ

Сертификат: 3094B7974B3CA8E1F07A347CFAD6FA78

Владелец: ФЕДЕРАЛЬНАЯ СЛУЖБА ГОСУДАРСТВЕННОЙ
РЕГИСТРАЦИИ, КАДАСТРА И КАРТОГРАФИИ
Действителен: с 17.05.2022 по 10.08.2023

полное наименование должности

инициалы, фамилия

Сооружение			
вид объекта недвижимости			

Лист № 167 раздела 5.1	Всего листов раздела 5.1: 941	Всего разделов: 4	Всего листов выписки: 949
------------------------	-------------------------------	-------------------	---------------------------

27.06.2023г. № КУВИ-001/2023-147612886

Кадастровый номер: 50:23:0000000:130188

2	451691.31	1422003.27	-	0.1	данные отсутствуют	данные отсутствуют
1	451675.97	1422035.54	-	0.1	данные отсутствуют	данные отсутствуют
2	451673.38	1422033.75	-	0.1	данные отсутствуют	данные отсутствуют
1	451626.73	1422107.39	-	0.1	данные отсутствуют	данные отсутствуют
2	451624.38	1422105.86	-	0.1	данные отсутствуют	данные отсутствуют
1	451745.63	1421983.1	-	0.1	данные отсутствуют	данные отсутствуют
2	451741.82	1421988.98	-	0.1	данные отсутствуют	данные отсутствуют
1	451727.25	1421970.74	-	0.1	данные отсутствуют	данные отсутствуют
2	451723.55	1421976.56	-	0.1	данные отсутствуют	данные отсутствуют
1	451710.7	1421960.04	-	0.1	данные отсутствуют	данные отсутствуют
2	451707.16	1421965.38	-	0.1	данные отсутствуют	данные отсутствуют
1	451757.16	1421990.28	-	0.1	данные отсутствуют	данные отсутствуют
2	451755.6	1421992.44	-	0.1	данные отсутствуют	данные отсутствуют
3	451751.75	1421997.81	-	0.1	данные отсутствуют	данные отсутствуют
4	451744.14	1422008.45	-	0.1	данные отсутствуют	данные отсутствуют
5	451736.27	1422019.13	-	0.1	данные отсутствуют	данные отсутствуют
6	451728.56	1422028.89	-	0.1	данные отсутствуют	данные отсутствуют



ДОКУМЕНТ ПОДПИСАН
ЭЛЕКТРОННОЙ ПОДПИСЬЮ

Сертификат: 3094B7974B3CA8E1F07A347CFAD6FA78

Владелец: ФЕДЕРАЛЬНАЯ СЛУЖБА ГОСУДАРСТВЕННОЙ
РЕГИСТРАЦИИ, КАДАСТРА И КАРТОГРАФИИ
Действителен: с 17.05.2022 по 10.08.2023

полное наименование должности

инициалы, фамилия

Сооружение
вид объекта недвижимости

Лист № 168 раздела 5.1	Всего листов раздела 5.1: 941	Всего разделов: 4	Всего листов выписки: 949
------------------------	-------------------------------	-------------------	---------------------------

27.06.2023г. № КУВИ-001/2023-147612886

Кадастровый номер: 50:23:0000000:130188

7	451723	1422036.27	-	0.1	данные отсутствуют	данные отсутствуют
8	451715.13	1422047.01	-	0.1	данные отсутствуют	данные отсутствуют
9	451708.18	1422056.72	-	0.1	данные отсутствуют	данные отсутствуют
10	451703.49	1422063.73	-	0.1	данные отсутствуют	данные отсутствуют
11	451696.1	1422074.6	-	0.1	данные отсутствуют	данные отсутствуют
12	451688.7	1422085.47	-	0.1	данные отсутствуют	данные отсутствуют
13	451684.18	1422091.84	-	0.1	данные отсутствуют	данные отсутствуют
14	451681.92	1422090.24	-	0.1	данные отсутствуют	данные отсутствуют
15	451679.39	1422088.43	-	0.1	данные отсутствуют	данные отсутствуют
1	451703.49	1422063.73	-	0.1	данные отсутствуют	данные отсутствуют
2	451698.25	1422060.23	-	0.1	данные отсутствуют	данные отсутствуют
1	451782.66	1422006.08	-	0.1	данные отсутствуют	данные отсутствуют
2	451781.68	1422007.51	-	0.1	данные отсутствуют	данные отсутствуют
3	451771.31	1422022.76	-	0.1	данные отсутствуют	данные отсутствуют
4	451757.35	1422043.31	-	0.1	данные отсутствуют	данные отсутствуют
5	451746.25	1422058.83	-	0.1	данные отсутствуют	данные отсутствуют
6	451747.23	1422059.53	-	0.1	данные отсутствуют	данные отсутствуют



ДОКУМЕНТ ПОДПИСАН
ЭЛЕКТРОННОЙ ПОДПИСЬЮ

Сертификат: 3094B7974B3CA8E1F07A347CFAD6FA78

Владелец: ФЕДЕРАЛЬНАЯ СЛУЖБА ГОСУДАРСТВЕННОЙ
РЕГИСТРАЦИИ, КАДАСТРА И КАРТОГРАФИИ
Действителен: с 17.05.2022 по 10.08.2023

полное наименование должности

инициалы, фамилия

Сооружение			
вид объекта недвижимости			

Лист № 169 раздела 5.1	Всего листов раздела 5.1: 941	Всего разделов: 4	Всего листов выписки: 949
------------------------	-------------------------------	-------------------	---------------------------

27.06.2023г. № КУВИ-001/2023-147612886

Кадастровый номер: 50:23:0000000:130188

7	451748.85	1422060.69	-	0.1	данные отсутствуют	данные отсутствуют
1	451766.39	1422030	-	0.1	данные отсутствуют	данные отсутствуют
2	451768.86	1422031.68	-	0.1	данные отсутствуют	данные отсутствуют
1	452004.07	1422184.59	-	0.1	данные отсутствуют	данные отсутствуют
2	452007.84	1422187.3	-	0.1	данные отсутствуют	данные отсутствуют
3	451999.98	1422195.47	-	0.1	данные отсутствуют	данные отсутствуют
4	451986.51	1422182.61	-	0.1	данные отсутствуют	данные отсутствуют
5	451964.3	1422161.08	-	0.1	данные отсутствуют	данные отсутствуют
6	451952.85	1422150.17	-	0.1	данные отсутствуют	данные отсутствуют
7	451948.41	1422145.73	-	0.1	данные отсутствуют	данные отсутствуют
8	451937.11	1422134.11	-	0.1	данные отсутствуют	данные отсутствуют
9	451928.13	1422124.95	-	0.1	данные отсутствуют	данные отсутствуют
10	451921.61	1422117.65	-	0.1	данные отсутствуют	данные отсутствуют
11	451915.59	1422111.32	-	0.1	данные отсутствуют	данные отсутствуют
12	451910.52	1422106.13	-	0.1	данные отсутствуют	данные отсутствуют
13	451897.44	1422092.68	-	0.1	данные отсутствуют	данные отсутствуют
14	451905.03	1422085.25	-	0.1	данные отсутствуют	данные отсутствуют



ДОКУМЕНТ ПОДПИСАН
ЭЛЕКТРОННОЙ ПОДПИСЬЮ

Сертификат: 3094B7974B3CA8E1F07A347CFAD6FA78

Владелец: ФЕДЕРАЛЬНАЯ СЛУЖБА ГОСУДАРСТВЕННОЙ
РЕГИСТРАЦИИ, КАДАСТРА И КАРТОГРАФИИ
Действителен: с 17.05.2022 по 10.08.2023

полное наименование должности

инициалы, фамилия

Сооружение			
вид объекта недвижимости			
Лист № 170 раздела 5.1	Всего листов раздела 5.1: 941	Всего разделов: 4	Всего листов выписки: 949

27.06.2023г. № КУВИ-001/2023-147612886

Кадастровый номер: 50:23:0000000:130188

15	451913.82	1422076.89	-	0.1	данные отсутствуют	данные отсутствуют
16	451924.38	1422066.03	-	0.1	данные отсутствуют	данные отсутствуют
17	451936.44	1422053.03	-	0.1	данные отсутствуют	данные отсутствуют
18	451950.08	1422038.85	-	0.1	данные отсутствуют	данные отсутствуют
19	451960.34	1422028.33	-	0.1	данные отсутствуют	данные отсутствуют
20	451973.11	1422014.86	-	0.1	данные отсутствуют	данные отсутствуют
21	451984.87	1422002.57	-	0.1	данные отсутствуют	данные отсутствуют
22	451996.82	1421989.6	-	0.1	данные отсутствуют	данные отсутствуют
23	452008.81	1421976.65	-	0.1	данные отсутствуют	данные отсутствуют
24	452020.56	1421963.64	-	0.1	данные отсутствуют	данные отсутствуют
25	452032.58	1421950.99	-	0.1	данные отсутствуют	данные отсутствуют
26	452044.16	1421938.54	-	0.1	данные отсутствуют	данные отсутствуют
27	452056.6	1421925.93	-	0.1	данные отсутствуют	данные отсутствуют
28	452066.57	1421915.98	-	0.1	данные отсутствуют	данные отсутствуют
29	452073.42	1421908.66	-	0.1	данные отсутствуют	данные отсутствуют
30	452077.63	1421904.05	-	0.1	данные отсутствуют	данные отсутствуют
31	452084.25	1421897.69	-	0.1	данные отсутствуют	данные отсутствуют



ДОКУМЕНТ ПОДПИСАН
ЭЛЕКТРОННОЙ ПОДПИСЬЮ

Сертификат: 3094B7974B3CA8E1F07A347CFAD6FA78

Владелец: ФЕДЕРАЛЬНАЯ СЛУЖБА ГОСУДАРСТВЕННОЙ
РЕГИСТРАЦИИ, КАДАСТРА И КАРТОГРАФИИ
Действителен: с 17.05.2022 по 10.08.2023

полное наименование должности

инициалы, фамилия

Сооружение							
вид объекта недвижимости							
Лист № 171 раздела 5.1		Всего листов раздела 5.1: 941		Всего разделов: 4		Всего листов выписки: 949	
27.06.2023г. № КУВИ-001/2023-147612886							
Кадастровый номер:				50:23:0000000:130188			
32	452080.16	1421892.54	-	0.1	данные отсутствуют	данные отсутствуют	
33	452074.96	1421883.88	-	0.1	данные отсутствуют	данные отсутствуют	
34	452072.38	1421879.52	-	0.1	данные отсутствуют	данные отсутствуют	
35	452065.84	1421868.65	-	0.1	данные отсутствуют	данные отсутствуют	
36	452062.35	1421863.55	-	0.1	данные отсутствуют	данные отсутствуют	
37	452066.82	1421858.94	-	0.1	данные отсутствуют	данные отсутствуют	
38	452070.39	1421854.72	-	0.1	данные отсутствуют	данные отсутствуют	
39	452078.99	1421844.42	-	0.1	данные отсутствуют	данные отсутствуют	
40	452074.09	1421841.31	-	0.1	данные отсутствуют	данные отсутствуют	
41	452072.53	1421840.3	-	0.1	данные отсутствуют	данные отсутствуют	
42	452075.69	1421835.78	-	0.1	данные отсутствуют	данные отсутствуют	
43	452081.15	1421829.19	-	0.1	данные отсутствуют	данные отсутствуют	
44	452084.85	1421823.78	-	0.1	данные отсутствуют	данные отсутствуют	
45	452090.79	1421816.17	-	0.1	данные отсутствуют	данные отсутствуют	
46	452094.43	1421812.16	-	0.1	данные отсутствуют	данные отсутствуют	
47	452099.1	1421806.17	-	0.1	данные отсутствуют	данные отсутствуют	
48	452102.84	1421802.18	-	0.1	данные отсутствуют	данные отсутствуют	



ДОКУМЕНТ ПОДПИСАН
ЭЛЕКТРОННОЙ ПОДПИСЬЮ

Сертификат: 3094B7974B3CA8E1F07A347CFAD6FA78

Владелец: ФЕДЕРАЛЬНАЯ СЛУЖБА ГОСУДАРСТВЕННОЙ
РЕГИСТРАЦИИ, КАДАСТРА И КАРТОГРАФИИ
Действителен: с 17.05.2022 по 10.08.2023

полное наименование должности

инициалы, фамилия

Сооружение							
вид объекта недвижимости							
Лист № 172 раздела 5.1		Всего листов раздела 5.1: 941		Всего разделов: 4		Всего листов выписки: 949	
27.06.2023г. № КУВИ-001/2023-147612886							
Кадастровый номер:				50:23:0000000:130188			
49	452124.85	1421777.07	-	0.1	данные отсутствуют	данные отсутствуют	
50	452132.06	1421769.61	-	0.1	данные отсутствуют	данные отсутствуют	
51	452139.85	1421761.37	-	0.1	данные отсутствуют	данные отсутствуют	
52	452146.33	1421755.11	-	0.1	данные отсутствуют	данные отсутствуют	
53	452149.6	1421751.56	-	0.1	данные отсутствуют	данные отсутствуют	
54	452157.01	1421744.02	-	0.1	данные отсутствуют	данные отсутствуют	
55	452165.75	1421735.05	-	0.1	данные отсутствуют	данные отсутствуют	
56	452172.61	1421728.06	-	0.1	данные отсутствуют	данные отсутствуют	
57	452181.49	1421719.29	-	0.1	данные отсутствуют	данные отсутствуют	
58	452184.54	1421721.69	-	0.1	данные отсутствуют	данные отсутствуют	
59	452190.37	1421714.31	-	0.1	данные отсутствуют	данные отсутствуют	
60	452195.18	1421708.09	-	0.1	данные отсутствуют	данные отсутствуют	
61	452199.97	1421701.85	-	0.1	данные отсутствуют	данные отсутствуют	
62	452204.74	1421696.09	-	0.1	данные отсутствуют	данные отсутствуют	
63	452209.5	1421690.31	-	0.1	данные отсутствуют	данные отсутствуют	
64	452213.86	1421684.2	-	0.1	данные отсутствуют	данные отсутствуют	
65	452209.88	1421681.01	-	0.1	данные отсутствуют	данные отсутствуют	



ДОКУМЕНТ ПОДПИСАН
ЭЛЕКТРОННОЙ ПОДПИСЬЮ

Сертификат: 3094B7974B3CA8E1F07A347CFAD6FA78

Владелец: ФЕДЕРАЛЬНАЯ СЛУЖБА ГОСУДАРСТВЕННОЙ
РЕГИСТРАЦИИ, КАДАСТРА И КАРТОГРАФИИ
Действителен: с 17.05.2022 по 10.08.2023

полное наименование должности

инициалы, фамилия

Сооружение			
вид объекта недвижимости			
Лист № 173 раздела 5.1	Всего листов раздела 5.1: 941	Всего разделов: 4	Всего листов выписки: 949

27.06.2023г. № КУВИ-001/2023-147612886

Кадастровый номер: 50:23:0000000:130188

66	452219.09	1421669.51	-	0.1	данные отсутствуют	данные отсутствуют
67	452224.82	1421662.05	-	0.1	данные отсутствуют	данные отсутствуют
68	452231.71	1421653.48	-	0.1	данные отсутствуют	данные отсутствуют
69	452238.3	1421645.5	-	0.1	данные отсутствуют	данные отсутствуют
70	452244.11	1421637.84	-	0.1	данные отсутствуют	данные отсутствуют
71	452247.2	1421633.92	-	0.1	данные отсутствуют	данные отсутствуют
72	452248.73	1421632.01	-	0.1	данные отсутствуют	данные отсутствуют
73	452257.14	1421638.67	-	0.1	данные отсутствуют	данные отсутствуют
74	452262.92	1421631.88	-	0.1	данные отсутствуют	данные отсутствуют
75	452267.57	1421626	-	0.1	данные отсутствуют	данные отсутствуют
76	452279.53	1421611.55	-	0.1	данные отсутствуют	данные отсутствуют
77	452270.99	1421605.15	-	0.1	данные отсутствуют	данные отсутствуют
78	452265.8	1421601.88	-	0.1	данные отсутствуют	данные отсутствуют
79	452252.42	1421592.8	-	0.1	данные отсутствуют	данные отсутствуют
80	452248.77	1421598.18	-	0.1	данные отсутствуют	данные отсутствуют
1	452056.34	1421946.5	-	0.1	данные отсутствуют	данные отсутствуют
2	452053.84	1421944.29	-	0.1	данные отсутствуют	данные отсутствуют



ДОКУМЕНТ ПОДПИСАН
ЭЛЕКТРОННОЙ ПОДПИСЬЮ

Сертификат: 3094B7974B3CA8E1F07A347CFAD6FA78

Владелец: ФЕДЕРАЛЬНАЯ СЛУЖБА ГОСУДАРСТВЕННОЙ
РЕГИСТРАЦИИ, КАДАСТРА И КАРТОГРАФИИ
Действителен: с 17.05.2022 по 10.08.2023

полное наименование должности

инициалы, фамилия

Сооружение			
вид объекта недвижимости			
Лист № 174 раздела 5.1	Всего листов раздела 5.1: 941	Всего разделов: 4	Всего листов выписки: 949

27.06.2023г. № КУВИ-001/2023-147612886

Кадастровый номер: 50:23:0000000:130188

3	452050.15	1421941.04	-	0.1	данные отсутствуют	данные отсутствуют
4	452045.63	1421937.06	-	0.1	данные отсутствуют	данные отсутствуют
1	452262.65	1421606.77	-	0.1	данные отсутствуют	данные отсутствуют
2	452263.78	1421605.12	-	0.1	данные отсутствуют	данные отсутствуют
3	452265.92	1421601.97	-	0.1	данные отсутствуют	данные отсутствуют
1	451977.27	1422239.27	-	0.1	данные отсутствуют	данные отсутствуют
2	451982.53	1422233.13	-	0.1	данные отсутствуют	данные отсутствуют
3	451992.07	1422222.94	-	0.1	данные отсутствуют	данные отсутствуют
4	451998.53	1422216.19	-	0.1	данные отсутствуют	данные отсутствуют
5	452004.9	1422209.48	-	0.1	данные отсутствуют	данные отсутствуют
6	452010.82	1422203.24	-	0.1	данные отсутствуют	данные отсутствуют
1	452031.77	1422192.55	-	0.1	данные отсутствуют	данные отсутствуют
2	452030.99	1422191.82	-	0.1	данные отсутствуют	данные отсутствуют
1	452180.02	1422039.49	-	0.1	данные отсутствуют	данные отсутствуют
2	452178.52	1422038.04	-	0.1	данные отсутствуют	данные отсутствуют
1	452047.95	1422233.84	-	0.1	данные отсутствуют	данные отсутствуют
2	452045.51	1422236.37	-	0.1	данные отсутствуют	данные отсутствуют



ДОКУМЕНТ ПОДПИСАН
ЭЛЕКТРОННОЙ ПОДПИСЬЮ

Сертификат: 3094B7974B3CA8E1F07A347CFAD6FA78

Владелец: ФЕДЕРАЛЬНАЯ СЛУЖБА ГОСУДАРСТВЕННОЙ
РЕГИСТРАЦИИ, КАДАСТРА И КАРТОГРАФИИ
Действителен: с 17.05.2022 по 10.08.2023

полное наименование должности

инициалы, фамилия

Сооружение			
вид объекта недвижимости			
Лист № 175 раздела 5.1	Всего листов раздела 5.1: 941	Всего разделов: 4	Всего листов выписки: 949

27.06.2023г. № КУВИ-001/2023-147612886

Кадастровый номер: 50:23:0000000:130188

1	452260.67	1422314.6	-	0.1	данные отсутствуют	данные отсутствуют
2	452263.21	1422317.03	-	0.1	данные отсутствуют	данные отсутствуют
1	452226.42	1422349.97	-	0.1	данные отсутствуют	данные отсутствуют
2	452229.1	1422352.52	-	0.1	данные отсутствуют	данные отсутствуют
1	452137.77	1422325.9	-	0.1	данные отсутствуют	данные отсутствуют
2	452146.37	1422317.18	-	0.1	данные отсутствуют	данные отсутствуют
3	452170.26	1422293.24	-	0.1	данные отсутствуют	данные отсутствуют
4	452181.47	1422281.97	-	0.1	данные отсутствуют	данные отсутствуют
5	452192.25	1422271.49	-	0.1	данные отсутствуют	данные отсутствуют
6	452197.6	1422265.86	-	0.1	данные отсутствуют	данные отсутствуют
7	452207.73	1422255.59	-	0.1	данные отсутствуют	данные отсутствуют
8	452216.62	1422246.38	-	0.1	данные отсутствуют	данные отсутствуют
9	452225.33	1422237.31	-	0.1	данные отсутствуют	данные отсутствуют
10	452232.48	1422228.93	-	0.1	данные отсутствуют	данные отсутствуют
11	452238.52	1422222.2	-	0.1	данные отсутствуют	данные отсутствуют
12	452245.17	1422215.29	-	0.1	данные отсутствуют	данные отсутствуют
13	452253.8	1422207.39	-	0.1	данные отсутствуют	данные отсутствуют



ДОКУМЕНТ ПОДПИСАН
ЭЛЕКТРОННОЙ ПОДПИСЬЮ

Сертификат: 3094B7974B3CA8E1F07A347CFAD6FA78

Владелец: ФЕДЕРАЛЬНАЯ СЛУЖБА ГОСУДАРСТВЕННОЙ
РЕГИСТРАЦИИ, КАДАСТРА И КАРТОГРАФИИ
Действителен: с 17.05.2022 по 10.08.2023

полное наименование должности

инициалы, фамилия

Сооружение			
вид объекта недвижимости			
Лист № 176 раздела 5.1	Всего листов раздела 5.1: 941	Всего разделов: 4	Всего листов выписки: 949

27.06.2023г. № КУВИ-001/2023-147612886

Кадастровый номер: 50:23:0000000:130188

14	452261.17	1422200.04	-	0.1	данные отсутствуют	данные отсутствуют
15	452266.75	1422194.21	-	0.1	данные отсутствуют	данные отсутствуют
16	452285.88	1422174.35	-	0.1	данные отсутствуют	данные отсутствуют
17	452290.08	1422169.74	-	0.1	данные отсутствуют	данные отсутствуют
18	452299.49	1422159.84	-	0.1	данные отсутствуют	данные отсутствуют
19	452307.89	1422150.84	-	0.1	данные отсутствуют	данные отсутствуют
20	452310.72	1422147.87	-	0.1	данные отсутствуют	данные отсутствуют
21	452321.43	1422135.73	-	0.1	данные отсутствуют	данные отсутствуют
22	452331.69	1422124.51	-	0.1	данные отсутствуют	данные отсутствуют
23	452344.68	1422110.13	-	0.1	данные отсутствуют	данные отсутствуют
24	452361.5	1422092.12	-	0.1	данные отсутствуют	данные отсутствуют
25	452369.44	1422083.33	-	0.1	данные отсутствуют	данные отсутствуют
26	452378.53	1422073.27	-	0.1	данные отсутствуют	данные отсутствуют
27	452385.79	1422065.09	-	0.1	данные отсутствуют	данные отсутствуют
28	452391.04	1422059.06	-	0.1	данные отсутствуют	данные отсутствуют
29	452395.92	1422053.55	-	0.1	данные отсутствуют	данные отсутствуют
30	452399.06	1422050.15	-	0.1	данные отсутствуют	данные отсутствуют



ДОКУМЕНТ ПОДПИСАН
ЭЛЕКТРОННОЙ ПОДПИСЬЮ

Сертификат: 3094B7974B3CA8E1F07A347CFAD6FA78

Владелец: ФЕДЕРАЛЬНАЯ СЛУЖБА ГОСУДАРСТВЕННОЙ
РЕГИСТРАЦИИ, КАДАСТРА И КАРТОГРАФИИ
Действителен: с 17.05.2022 по 10.08.2023

полное наименование должности

инициалы, фамилия

Сооружение							
вид объекта недвижимости							
Лист № 177 раздела 5.1		Всего листов раздела 5.1: 941		Всего разделов: 4		Всего листов выписки: 949	
27.06.2023г. № КУВИ-001/2023-147612886							
Кадастровый номер:				50:23:0000000:130188			
31	452404.26	1422045.43	-	0.1	данные отсутствуют	данные отсутствуют	
32	452406.95	1422042.17	-	0.1	данные отсутствуют	данные отсутствуют	
1	452174.65	1422275.64	-	0.1	данные отсутствуют	данные отсутствуют	
2	452181.24	1422282.21	-	0.1	данные отсутствуют	данные отсутствуют	
1	452182	1422269.26	-	0.1	данные отсутствуют	данные отсутствуют	
2	452188.34	1422275.29	-	0.1	данные отсутствуют	данные отсутствуют	
1	452200.05	1422249.83	-	0.1	данные отсутствуют	данные отсутствуют	
2	452206.83	1422256.5	-	0.1	данные отсутствуют	данные отсутствуют	
1	452210.03	1422257.81	-	0.1	данные отсутствуют	данные отсутствуют	
2	452207.73	1422255.59	-	0.1	данные отсутствуют	данные отсутствуют	
1	452286.11	1422165.6	-	0.1	данные отсутствуют	данные отсутствуют	
2	452290.26	1422169.56	-	0.1	данные отсутствуют	данные отсутствуют	
1	452293.99	1422154.64	-	0.1	данные отсутствуют	данные отсутствуют	
2	452299.49	1422159.84	-	0.1	данные отсутствуют	данные отсутствуют	
1	452310.06	1422152.92	-	0.1	данные отсутствуют	данные отсутствуют	
2	452307.89	1422150.84	-	0.1	данные отсутствуют	данные отсутствуют	
1	452334.01	1422126.56	-	0.1	данные отсутствуют	данные отсутствуют	



ДОКУМЕНТ ПОДПИСАН
ЭЛЕКТРОННОЙ ПОДПИСЬЮ

Сертификат: 3094B7974B3CA8E1F07A347CFAD6FA78

Владелец: ФЕДЕРАЛЬНАЯ СЛУЖБА ГОСУДАРСТВЕННОЙ
РЕГИСТРАЦИИ, КАДАСТРА И КАРТОГРАФИИ
Действителен: с 17.05.2022 по 10.08.2023

полное наименование должности

инициалы, фамилия

Сооружение			
вид объекта недвижимости			
Лист № 178 раздела 5.1	Всего листов раздела 5.1: 941	Всего разделов: 4	Всего листов выписки: 949

27.06.2023г. № КУВИ-001/2023-147612886

Кадастровый номер: 50:23:0000000:130188

2	452331.78	1422124.42	-	0.1	данные отсутствуют	данные отсутствуют
1	452335.08	1422111.34	-	0.1	данные отсутствуют	данные отсутствуют
2	452339.63	1422115.72	-	0.1	данные отсутствуют	данные отсутствуют
1	452363.5	1422093.98	-	0.1	данные отсутствуют	данные отсутствуют
2	452361.5	1422092.12	-	0.1	данные отсутствуют	данные отсутствуют
1	452370.51	1422084.3	-	0.1	данные отсутствуют	данные отсутствуют
2	452369.44	1422083.33	-	0.1	данные отсутствуют	данные отсутствуют
1	452379.81	1422074.39	-	0.1	данные отсутствуют	данные отсутствуют
2	452378.53	1422073.27	-	0.1	данные отсутствуют	данные отсутствуют
1	452541.62	1422076.78	-	0.1	данные отсутствуют	данные отсутствуют
2	452541.18	1422078.27	-	0.1	данные отсутствуют	данные отсутствуют
1	452530.66	1422079.31	-	0.1	данные отсутствуют	данные отсутствуют
2	452531.74	1422075.38	-	0.1	данные отсутствуют	данные отсутствуют
1	452510.32	1422075.51	-	0.1	данные отсутствуют	данные отсутствуют
2	452512.08	1422069.7	-	0.1	данные отсутствуют	данные отсутствуют
1	452503.12	1422067.15	-	0.1	данные отсутствуют	данные отсутствуют
2	452502.22	1422070.8	-	0.1	данные отсутствуют	данные отсутствуют



ДОКУМЕНТ ПОДПИСАН
ЭЛЕКТРОННОЙ ПОДПИСЬЮ

Сертификат: 3094B7974B3CA8E1F07A347CFAD6FA78

Владелец: ФЕДЕРАЛЬНАЯ СЛУЖБА ГОСУДАРСТВЕННОЙ
РЕГИСТРАЦИИ, КАДАСТРА И КАРТОГРАФИИ
Действителен: с 17.05.2022 по 10.08.2023

полное наименование должности

инициалы, фамилия

Сооружение							
вид объекта недвижимости							
Лист № 179 раздела 5.1		Всего листов раздела 5.1: 941		Всего разделов: 4		Всего листов выписки: 949	
27.06.2023г. № КУВИ-001/2023-147612886							
Кадастровый номер:				50:23:0000000:130188			
3	452501.62	1422073.29	-	0.1	данные отсутствуют	данные отсутствуют	
1	452488.37	1422059.59	-	0.1	данные отсутствуют	данные отсутствуют	
2	452487.45	1422063.14	-	0.1	данные отсутствуют	данные отсутствуют	
1	452481.97	1422067.61	-	0.1	данные отсутствуют	данные отсутствуют	
2	452483.36	1422062.08	-	0.1	данные отсутствуют	данные отсутствуют	
1	452476.38	1422057.82	-	0.1	данные отсутствуют	данные отсутствуют	
2	452475.79	1422060.18	-	0.1	данные отсутствуют	данные отсутствуют	
1	452472.8	1422065.09	-	0.1	данные отсутствуют	данные отсутствуют	
2	452474.22	1422059.63	-	0.1	данные отсутствуют	данные отсутствуют	
1	452045.28	1422037.44	-	0.1	данные отсутствуют	данные отсутствуют	
2	452060.7	1422020.01	-	0.1	данные отсутствуют	данные отсутствуют	
3	452067.4	1422012.44	-	0.1	данные отсутствуют	данные отсутствуют	
4	452070.52	1422009.16	-	0.1	данные отсутствуют	данные отсутствуют	
5	452076.31	1422003.46	-	0.1	данные отсутствуют	данные отсутствуют	
6	452079.66	1421999.91	-	0.1	данные отсутствуют	данные отсутствуют	
7	452084.14	1421995.16	-	0.1	данные отсутствуют	данные отсутствуют	
8	452087.47	1421991.81	-	0.1	данные отсутствуют	данные отсутствуют	



ДОКУМЕНТ ПОДПИСАН
ЭЛЕКТРОННОЙ ПОДПИСЬЮ

Сертификат: 3094B7974B3CA8E1F07A347CFAD6FA78

Владелец: ФЕДЕРАЛЬНАЯ СЛУЖБА ГОСУДАРСТВЕННОЙ
РЕГИСТРАЦИИ, КАДАСТРА И КАРТОГРАФИИ
Действителен: с 17.05.2022 по 10.08.2023

полное наименование должности

инициалы, фамилия

Сооружение						
вид объекта недвижимости						
Лист № 180 раздела 5.1		Всего листов раздела 5.1: 941		Всего разделов: 4		Всего листов выписки: 949
27.06.2023г. № КУВИ-001/2023-147612886						
Кадастровый номер:				50:23:0000000:130188		
9	452097	1421981.16	-	0.1	данные отсутствуют	данные отсутствуют
10	452097.27	1421976.37	-	0.1	данные отсутствуют	данные отсутствуют
11	452097.65	1421972.43	-	0.1	данные отсутствуют	данные отсутствуют
12	452097.84	1421969.63	-	0.1	данные отсутствуют	данные отсутствуют
13	452097.89	1421966.01	-	0.1	данные отсутствуют	данные отсутствуют
14	452120.18	1421970.24	-	0.1	данные отсутствуют	данные отсутствуют
15	452132.69	1421972.95	-	0.1	данные отсутствуют	данные отсутствуют
16	452142.28	1421974.59	-	0.1	данные отсутствуют	данные отсутствуют
17	452156.66	1421977.52	-	0.1	данные отсутствуют	данные отсутствуют
18	452169.16	1421980.62	-	0.1	данные отсутствуют	данные отсутствуют
19	452183.14	1421984.74	-	0.1	данные отсутствуют	данные отсутствуют
20	452202.75	1421988.7	-	0.1	данные отсутствуют	данные отсутствуют
21	452220.41	1421991.49	-	0.1	данные отсутствуют	данные отсутствуют
22	452219.65	1421996.66	-	0.1	данные отсутствуют	данные отсутствуют
1	452193.52	1421985.02	-	0.1	данные отсутствуют	данные отсутствуют
2	452193.18	1421986.8	-	0.1	данные отсутствуют	данные отсутствуют
1	452226.9	1421998.33	-	0.1	данные отсутствуют	данные отсутствуют



ДОКУМЕНТ ПОДПИСАН
ЭЛЕКТРОННОЙ ПОДПИСЬЮ

Сертификат: 3094B7974B3CA8E1F07A347CFAD6FA78

Владелец: ФЕДЕРАЛЬНАЯ СЛУЖБА ГОСУДАРСТВЕННОЙ
РЕГИСТРАЦИИ, КАДАСТРА И КАРТОГРАФИИ
Действителен: с 17.05.2022 по 10.08.2023

полное наименование должности

инициалы, фамилия

Сооружение			
вид объекта недвижимости			

Лист № 181 раздела 5.1	Всего листов раздела 5.1: 941	Всего разделов: 4	Всего листов выписки: 949
------------------------	-------------------------------	-------------------	---------------------------

27.06.2023г. № КУВИ-001/2023-147612886

Кадастровый номер: 50:23:0000000:130188

2	452226.15	1422001.71	-	0.1	данные отсутствуют	данные отсутствуют
1	452307.47	1422017.43	-	0.1	данные отсутствуют	данные отсутствуют
2	452294.92	1422030.68	-	0.1	данные отсутствуют	данные отсутствуют
3	452288.25	1422037.99	-	0.1	данные отсутствуют	данные отсутствуют
4	452274.01	1422052.8	-	0.1	данные отсутствуют	данные отсутствуют
5	452273.07	1422053.89	-	0.1	данные отсутствуют	данные отсутствуют
6	452266.33	1422061.11	-	0.1	данные отсутствуют	данные отсутствуют
7	452261.32	1422066.92	-	0.1	данные отсутствуют	данные отсутствуют
8	452250.04	1422078.61	-	0.1	данные отсутствуют	данные отсутствуют
9	452248.73	1422079.79	-	0.1	данные отсутствуют	данные отсутствуют
10	452240.73	1422088.01	-	0.1	данные отсутствуют	данные отсутствуют
11	452233.66	1422095.49	-	0.1	данные отсутствуют	данные отсутствуют
12	452227.18	1422101.78	-	0.1	данные отсутствуют	данные отсутствуют
13	452214.51	1422115.3	-	0.1	данные отсутствуют	данные отсутствуют
14	452208.6	1422121.4	-	0.1	данные отсутствуют	данные отсутствуют
15	452198.78	1422132.21	-	0.1	данные отсутствуют	данные отсутствуют
16	452191.06	1422140.57	-	0.1	данные отсутствуют	данные отсутствуют



ДОКУМЕНТ ПОДПИСАН
ЭЛЕКТРОННОЙ ПОДПИСЬЮ

Сертификат: 3094B7974B3CA8E1F07A347CFAD6FA78

Владелец: ФЕДЕРАЛЬНАЯ СЛУЖБА ГОСУДАРСТВЕННОЙ
РЕГИСТРАЦИИ, КАДАСТРА И КАРТОГРАФИИ
Действителен: с 17.05.2022 по 10.08.2023

полное наименование должности

инициалы, фамилия

Сооружение							
вид объекта недвижимости							
Лист № 182 раздела 5.1		Всего листов раздела 5.1: 941		Всего разделов: 4		Всего листов выписки: 949	
27.06.2023г. № КУВИ-001/2023-147612886							
Кадастровый номер:				50:23:0000000:130188			
17	452183.15	1422148.36	-	0.1	данные отсутствуют	данные отсутствуют	
18	452170.7	1422161.03	-	0.1	данные отсутствуют	данные отсутствуют	
19	452161.27	1422171.27	-	0.1	данные отсутствуют	данные отсутствуют	
20	452154.8	1422178.33	-	0.1	данные отсутствуют	данные отсутствуют	
21	452145.34	1422188.06	-	0.1	данные отсутствуют	данные отсутствуют	
22	452140.04	1422193.72	-	0.1	данные отсутствуют	данные отсутствуют	
23	452136.16	1422197.96	-	0.1	данные отсутствуют	данные отсутствуют	
24	452128.08	1422206.6	-	0.1	данные отсутствуют	данные отсутствуют	
25	452125.35	1422209.45	-	0.1	данные отсутствуют	данные отсутствуют	
26	452114.95	1422220.47	-	0.1	данные отсутствуют	данные отсутствуют	
27	452108.17	1422227.29	-	0.1	данные отсутствуют	данные отсутствуют	
28	452104.33	1422231.67	-	0.1	данные отсутствуют	данные отсутствуют	
29	452095.77	1422240.52	-	0.1	данные отсутствуют	данные отсутствуют	
30	452088.85	1422247.73	-	0.1	данные отсутствуют	данные отсутствуют	
31	452080.43	1422256.09	-	0.1	данные отсутствуют	данные отсутствуют	
32	452073.35	1422263.42	-	0.1	данные отсутствуют	данные отсутствуют	
1	452300.9	1422036.27	-	0.1	данные отсутствуют	данные отсутствуют	



ДОКУМЕНТ ПОДПИСАН
ЭЛЕКТРОННОЙ ПОДПИСЬЮ

Сертификат: 3094B7974B3CA8E1F07A347CFAD6FA78

Владелец: ФЕДЕРАЛЬНАЯ СЛУЖБА ГОСУДАРСТВЕННОЙ
РЕГИСТРАЦИИ, КАДАСТРА И КАРТОГРАФИИ
Действителен: с 17.05.2022 по 10.08.2023

полное наименование должности

инициалы, фамилия

Сооружение			
вид объекта недвижимости			

Лист № 183 раздела 5.1	Всего листов раздела 5.1: 941	Всего разделов: 4	Всего листов выписки: 949
------------------------	-------------------------------	-------------------	---------------------------

27.06.2023г. № КУВИ-001/2023-147612886

Кадастровый номер: 50:23:0000000:130188

2	452294.92	1422030.68	-	0.1	данные отсутствуют	данные отсутствуют
1	452288.25	1422037.99	-	0.1	данные отсутствуют	данные отсутствуют
2	452285.19	1422035.4	-	0.1	данные отсутствуют	данные отсутствуют
3	452283.65	1422034.1	-	0.1	данные отсутствуют	данные отсутствуют
1	452279.83	1422046.75	-	0.1	данные отсутствуют	данные отсутствуют
2	452285.13	1422051.82	-	0.1	данные отсутствуют	данные отсутствуют
1	452269.67	1422048.56	-	0.1	данные отсутствуют	данные отсутствуют
2	452274.01	1422052.8	-	0.1	данные отсутствуют	данные отсутствуют
1	452278.19	1422058.7	-	0.1	данные отсутствуют	данные отсутствуют
2	452273.07	1422053.89	-	0.1	данные отсутствуют	данные отсутствуют
1	452256.4	1422062.12	-	0.1	данные отсутствуют	данные отсутствуют
2	452261.32	1422066.92	-	0.1	данные отсутствуют	данные отсутствуют
1	452245.68	1422074.77	-	0.1	данные отсутствуют	данные отсутствуют
2	452250.04	1422078.61	-	0.1	данные отсутствуют	данные отсутствуют
1	452254.14	1422085.07	-	0.1	данные отсутствуют	данные отсутствуют
2	452248.73	1422079.79	-	0.1	данные отсутствуют	данные отсутствуют
1	452246.44	1422093.59	-	0.1	данные отсутствуют	данные отсутствуют



ДОКУМЕНТ ПОДПИСАН
ЭЛЕКТРОННОЙ ПОДПИСЬЮ

Сертификат: 3094B7974B3CA8E1F07A347CFAD6FA78

Владелец: ФЕДЕРАЛЬНАЯ СЛУЖБА ГОСУДАРСТВЕННОЙ
РЕГИСТРАЦИИ, КАДАСТРА И КАРТОГРАФИИ
Действителен: с 17.05.2022 по 10.08.2023

полное наименование должности

инициалы, фамилия

Сооружение			
вид объекта недвижимости			
Лист № 184 раздела 5.1	Всего листов раздела 5.1: 941	Всего разделов: 4	Всего листов выписки: 949

27.06.2023г. № КУВИ-001/2023-147612886

Кадастровый номер: 50:23:0000000:130188

2	452240.73	1422088.01	-	0.1	данные отсутствуют	данные отсутствуют
1	452229.47	1422091.7	-	0.1	данные отсутствуют	данные отсутствуют
2	452233.66	1422095.49	-	0.1	данные отсутствуют	данные отсутствуют
1	452211.2	1422123.92	-	0.1	данные отсутствуют	данные отсутствуют
2	452208.6	1422121.4	-	0.1	данные отсутствуют	данные отсутствуют
1	452186.28	1422136.39	-	0.1	данные отсутствуют	данные отсутствуют
2	452190.73	1422140.91	-	0.1	данные отсутствуют	данные отсутствуют
1	452144.24	1422198.51	-	0.1	данные отсутствуют	данные отсутствуют
2	452140.04	1422193.72	-	0.1	данные отсутствуют	данные отсутствуют
1	452131.7	1422193.93	-	0.1	данные отсутствуют	данные отсутствуют
2	452136.08	1422198.04	-	0.1	данные отсутствуют	данные отсутствуют
1	452126.05	1422213.91	-	0.1	данные отсутствуют	данные отсутствуют
2	452123.47	1422211.44	-	0.1	данные отсутствуют	данные отсутствуют
1	452115.55	1422219.82	-	0.1	данные отсутствуют	данные отсутствуют
2	452110.8	1422215.45	-	0.1	данные отсутствуют	данные отсутствуют
1	452117.2	1422222.85	-	0.1	данные отсутствуют	данные отсутствуют
2	452114.95	1422220.47	-	0.1	данные отсутствуют	данные отсутствуют



ДОКУМЕНТ ПОДПИСАН
ЭЛЕКТРОННОЙ ПОДПИСЬЮ

Сертификат: 3094B7974B3CA8E1F07A347CFAD6FA78

Владелец: ФЕДЕРАЛЬНАЯ СЛУЖБА ГОСУДАРСТВЕННОЙ
РЕГИСТРАЦИИ, КАДАСТРА И КАРТОГРАФИИ
Действителен: с 17.05.2022 по 10.08.2023

полное наименование должности

инициалы, фамилия

Сооружение			
вид объекта недвижимости			

Лист № 185 раздела 5.1	Всего листов раздела 5.1: 941	Всего разделов: 4	Всего листов выписки: 949
------------------------	-------------------------------	-------------------	---------------------------

27.06.2023г. № КУВИ-001/2023-147612886

Кадастровый номер: 50:23:0000000:130188

1	452099.21	1422227.83	-	0.1	данные отсутствуют	данные отсутствуют
2	452104.33	1422231.67	-	0.1	данные отсутствуют	данные отсутствуют
1	452085.7	1422244.76	-	0.1	данные отсутствуют	данные отсутствуют
2	452088.85	1422247.73	-	0.1	данные отсутствуют	данные отсутствуют
1	452126.71	1421971.65	-	0.1	данные отсутствуют	данные отсутствуют
2	452126.89	1421970.77	-	0.1	данные отсутствуют	данные отсутствуют
1	452060.7	1422020.01	-	0.1	данные отсутствуют	данные отсутствуют
2	452058.16	1422017.42	-	0.1	данные отсутствуют	данные отсутствуют
3	452051.78	1422010.92	-	0.1	данные отсутствуют	данные отсутствуют
4	452044.77	1422003.91	-	0.1	данные отсутствуют	данные отсутствуют
5	452038.02	1421997.24	-	0.1	данные отсутствуют	данные отсутствуют
6	452028.51	1421988.23	-	0.1	данные отсутствуют	данные отсутствуют
7	452024.44	1421984.36	-	0.1	данные отсутствуют	данные отсутствуют
8	452023.94	1421984.91	-	0.1	данные отсутствуют	данные отсутствуют
9	452021.66	1421987.3	-	0.1	данные отсутствуют	данные отсутствуют
1	452049.47	1421961.45	-	0.1	данные отсутствуют	данные отсутствуют
2	452044.67	1421966.43	-	0.1	данные отсутствуют	данные отсутствуют



ДОКУМЕНТ ПОДПИСАН
ЭЛЕКТРОННОЙ ПОДПИСЬЮ

Сертификат: 3094B7974B3CA8E1F07A347CFAD6FA78

Владелец: ФЕДЕРАЛЬНАЯ СЛУЖБА ГОСУДАРСТВЕННОЙ
РЕГИСТРАЦИИ, КАДАСТРА И КАРТОГРАФИИ
Действителен: с 17.05.2022 по 10.08.2023

полное наименование должности

инициалы, фамилия

Сооружение							
вид объекта недвижимости							
Лист № 186 раздела 5.1		Всего листов раздела 5.1: 941		Всего разделов: 4		Всего листов выписки: 949	
27.06.2023г. № КУВИ-001/2023-147612886							
Кадастровый номер:				50:23:0000000:130188			
3	452058.92	1421980.14	-	0.1	данные отсутствуют	данные отсутствуют	
4	452073.15	1421993.71	-	0.1	данные отсутствуют	данные отсутствуют	
5	452079.66	1421999.91	-	0.1	данные отсутствуют	данные отсутствуют	
1	452058.92	1421980.14	-	0.1	данные отсутствуют	данные отсутствуют	
2	452063.72	1421975.17	-	0.1	данные отсутствуют	данные отсутствуют	
1	452073.15	1421993.71	-	0.1	данные отсутствуют	данные отсутствуют	
2	452077.94	1421988.74	-	0.1	данные отсутствуют	данные отсутствуют	
1	452038.02	1421997.24	-	0.1	данные отсутствуют	данные отсутствуют	
2	452034.99	1422000.31	-	0.1	данные отсутствуют	данные отсутствуют	
1	452051.78	1422010.92	-	0.1	данные отсутствуют	данные отсутствуют	
2	452048.96	1422013.74	-	0.1	данные отсутствуют	данные отсутствуют	
1	452064.66	1422015.53	-	0.1	данные отсутствуют	данные отсутствуют	
2	452071.29	1422020.19	-	0.1	данные отсутствуют	данные отсутствуют	
3	452078.36	1422025.17	-	0.1	данные отсутствуют	данные отсутствуют	
4	452084.27	1422026.2	-	0.1	данные отсутствуют	данные отсутствуют	
5	452091.44	1422027.46	-	0.1	данные отсутствуют	данные отсутствуют	
6	452099.93	1422028.88	-	0.1	данные отсутствуют	данные отсутствуют	



ДОКУМЕНТ ПОДПИСАН
ЭЛЕКТРОННОЙ ПОДПИСЬЮ

Сертификат: 3094B7974B3CA8E1F07A347CFAD6FA78

Владелец: ФЕДЕРАЛЬНАЯ СЛУЖБА ГОСУДАРСТВЕННОЙ
РЕГИСТРАЦИИ, КАДАСТРА И КАРТОГРАФИИ
Действителен: с 17.05.2022 по 10.08.2023

полное наименование должности

инициалы, фамилия

Сооружение						
вид объекта недвижимости						
Лист № 187 раздела 5.1		Всего листов раздела 5.1: 941		Всего разделов: 4		Всего листов выписки: 949
27.06.2023г. № КУВИ-001/2023-147612886						
Кадастровый номер:				50:23:0000000:130188		
7	452106.76	1422030.09	-	0.1	данные отсутствуют	данные отсутствуют
8	452110.2	1422030.63	-	0.1	данные отсутствуют	данные отсутствуют
9	452112.82	1422031.05	-	0.1	данные отсутствуют	данные отсутствуют
10	452114.22	1422025.66	-	0.1	данные отсутствуют	данные отсутствуют
11	452116.31	1422017.66	-	0.1	данные отсутствуют	данные отсутствуют
12	452118.39	1422009.67	-	0.1	данные отсутствуют	данные отсутствуют
13	452119.3	1422006.17	-	0.1	данные отсутствуют	данные отсутствуют
14	452125.35	1422007.35	-	0.1	данные отсутствуют	данные отсутствуют
15	452134.93	1422009.21	-	0.1	данные отсутствуют	данные отсутствуют
16	452144.51	1422011.07	-	0.1	данные отсутствуют	данные отсутствуют
17	452153.01	1422013.01	-	0.1	данные отсутствуют	данные отсутствуют
18	452161.5	1422014.96	-	0.1	данные отсутствуют	данные отсутствуют
19	452163.3	1422015.36	-	0.1	данные отсутствуют	данные отсутствуют
20	452163.61	1422014	-	0.1	данные отсутствуют	данные отсутствуют
21	452164.28	1422011.07	-	0.1	данные отсутствуют	данные отсутствуют
1	452113.33	1422029.09	-	0.1	данные отсутствуют	данные отсутствуют
2	452118.01	1422030.1	-	0.1	данные отсутствуют	данные отсутствуют



ДОКУМЕНТ ПОДПИСАН
ЭЛЕКТРОННОЙ ПОДПИСЬЮ

Сертификат: 3094B7974B3CA8E1F07A347CFAD6FA78

Владелец: ФЕДЕРАЛЬНАЯ СЛУЖБА ГОСУДАРСТВЕННОЙ
РЕГИСТРАЦИИ, КАДАСТРА И КАРТОГРАФИИ
Действителен: с 17.05.2022 по 10.08.2023

полное наименование должности

инициалы, фамилия

Сооружение			
вид объекта недвижимости			
Лист № 188 раздела 5.1	Всего листов раздела 5.1: 941	Всего разделов: 4	Всего листов выписки: 949

27.06.2023г. № КУВИ-001/2023-147612886

Кадастровый номер: 50:23:0000000:130188

3	452121.31	1422030.82	-	0.1	данные отсутствуют	данные отсутствуют
4	452126.38	1422031.92	-	0.1	данные отсутствуют	данные отсутствуют
5	452125.54	1422035.8	-	0.1	данные отсутствуют	данные отсутствуют
6	452125.08	1422037.94	-	0.1	данные отсутствуют	данные отсутствуют
1	452144.51	1422011.07	-	0.1	данные отсутствуют	данные отсутствуют
2	452145.38	1422007.27	-	0.1	данные отсутствуют	данные отсутствуют
1	452125.35	1422007.35	-	0.1	данные отсутствуют	данные отсутствуют
2	452126.11	1422003.42	-	0.1	данные отсутствуют	данные отсутствуют
1	452106.76	1422030.09	-	0.1	данные отсутствуют	данные отсутствуют
2	452106.06	1422034.03	-	0.1	данные отсутствуют	данные отсутствуют
1	452087.81	1422026.82	-	0.1	данные отсутствуют	данные отсутствуют
2	452087.23	1422030.17	-	0.1	данные отсутствуют	данные отсутствуют
1	450981.28	1421167.54	-	0.1	данные отсутствуют	данные отсутствуют
2	450975.75	1421173.18	-	0.1	данные отсутствуют	данные отсутствуют
3	450970.63	1421178.17	-	0.1	данные отсутствуют	данные отсутствуют
4	450965.5	1421183.14	-	0.1	данные отсутствуют	данные отсутствуют
5	450958.5	1421189.97	-	0.1	данные отсутствуют	данные отсутствуют



ДОКУМЕНТ ПОДПИСАН
ЭЛЕКТРОННОЙ ПОДПИСЬЮ

Сертификат: 3094B7974B3CA8E1F07A347CFAD6FA78

Владелец: ФЕДЕРАЛЬНАЯ СЛУЖБА ГОСУДАРСТВЕННОЙ
РЕГИСТРАЦИИ, КАДАСТРА И КАРТОГРАФИИ
Действителен: с 17.05.2022 по 10.08.2023

полное наименование должности

инициалы, фамилия

Сооружение						
вид объекта недвижимости						
Лист № 189 раздела 5.1		Всего листов раздела 5.1: 941		Всего разделов: 4		Всего листов выписки: 949
27.06.2023г. № КУВИ-001/2023-147612886						
Кадастровый номер:				50:23:0000000:130188		
6	450951.04	1421197.11	-	0.1	данные отсутствуют	данные отсутствуют
7	450931.01	1421184.65	-	0.1	данные отсутствуют	данные отсутствуют
8	450920.93	1421179.48	-	0.1	данные отсутствуют	данные отсутствуют
9	450918.81	1421176.07	-	0.1	данные отсутствуют	данные отсутствуют
10	450915.95	1421170.7	-	0.1	данные отсутствуют	данные отсутствуют
11	450909.68	1421173.46	-	0.1	данные отсутствуют	данные отсутствуют
12	450905.5	1421175.12	-	0.1	данные отсутствуют	данные отсутствуют
13	450898.82	1421177.36	-	0.1	данные отсутствуют	данные отсутствуют
1	451996.73	1422089.59	-	0.1	данные отсутствуют	данные отсутствуют
2	451985.69	1422101.45	-	0.1	данные отсутствуют	данные отсутствуют
3	451983	1422104.19	-	0.1	данные отсутствуют	данные отсутствуют
4	451977.11	1422110.56	-	0.1	данные отсутствуют	данные отсутствуют
5	451969.67	1422118.65	-	0.1	данные отсутствуют	данные отсутствуют
6	451965.28	1422123.2	-	0.1	данные отсутствуют	данные отсутствуют
7	451962.5	1422125.79	-	0.1	данные отсутствуют	данные отсутствуют
8	451957.64	1422129.44	-	0.1	данные отсутствуют	данные отсутствуют
9	451952.06	1422133.45	-	0.1	данные отсутствуют	данные отсутствуют



ДОКУМЕНТ ПОДПИСАН
ЭЛЕКТРОННОЙ ПОДПИСЬЮ

Сертификат: 3094B7974B3CA8E1F07A347CFAD6FA78

Владелец: ФЕДЕРАЛЬНАЯ СЛУЖБА ГОСУДАРСТВЕННОЙ
РЕГИСТРАЦИИ, КАДАСТРА И КАРТОГРАФИИ
Действителен: с 17.05.2022 по 10.08.2023

полное наименование должности

инициалы, фамилия

Сооружение			
вид объекта недвижимости			
Лист № 190 раздела 5.1	Всего листов раздела 5.1: 941	Всего разделов: 4	Всего листов выписки: 949

27.06.2023г. № КУВИ-001/2023-147612886

Кадастровый номер: 50:23:0000000:130188

10	451947.44	1422136.32	-	0.1	данные отсутствуют	данные отсутствуют
11	451945.56	1422137.99	-	0.1	данные отсутствуют	данные отсутствуют
12	451943.04	1422140.21	-	0.1	данные отсутствуют	данные отсутствуют
1	451923.4	1422089.69	-	0.1	данные отсутствуют	данные отсутствуют
2	451925.7	1422087.32	-	0.1	данные отсутствуют	данные отсутствуют
3	451926.83	1422086.16	-	0.1	данные отсутствуют	данные отсутствуют
4	451929.76	1422089.01	-	0.1	данные отсутствуют	данные отсутствуют
5	451940.54	1422099.47	-	0.1	данные отсутствуют	данные отсутствуют
6	451954.55	1422113.17	-	0.1	данные отсутствуют	данные отсутствуют
7	451962.2	1422121.37	-	0.1	данные отсутствуют	данные отсутствуют
8	451964.54	1422123.89	-	0.1	данные отсутствуют	данные отсутствуют
1	451951.48	1422064.06	-	0.1	данные отсутствуют	данные отсутствуют
2	451949.19	1422066.44	-	0.1	данные отсутствуют	данные отсутствуют
3	451947.96	1422067.71	-	0.1	данные отсутствуют	данные отсутствуют
4	451950.25	1422069.91	-	0.1	данные отсутствуют	данные отсутствуют
5	451956.11	1422075.54	-	0.1	данные отсутствуют	данные отсутствуют
6	451961.97	1422081.17	-	0.1	данные отсутствуют	данные отсутствуют



ДОКУМЕНТ ПОДПИСАН
ЭЛЕКТРОННОЙ ПОДПИСЬЮ

Сертификат: 3094B7974B3CA8E1F07A347CFAD6FA78

Владелец: ФЕДЕРАЛЬНАЯ СЛУЖБА ГОСУДАРСТВЕННОЙ
РЕГИСТРАЦИИ, КАДАСТРА И КАРТОГРАФИИ
Действителен: с 17.05.2022 по 10.08.2023

полное наименование должности

инициалы, фамилия

Сооружение							
вид объекта недвижимости							
Лист № 191 раздела 5.1		Всего листов раздела 5.1: 941		Всего разделов: 4		Всего листов выписки: 949	
27.06.2023г. № КУВИ-001/2023-147612886							
Кадастровый номер:				50:23:0000000:130188			
7	451969.58	1422088.7	-	0.1	данные отсутствуют	данные отсутствуют	
8	451975.84	1422094.71	-	0.1	данные отсутствуют	данные отсутствуют	
9	451982.12	1422100.74	-	0.1	данные отсутствуют	данные отсутствуют	
10	451984.32	1422102.85	-	0.1	данные отсутствуют	данные отсутствуют	
1	451961.97	1422081.17	-	0.1	данные отсутствуют	данные отсутствуют	
2	451965.5	1422077.49	-	0.1	данные отсутствуют	данные отсутствуют	
1	451975.74	1422094.62	-	0.1	данные отсутствуют	данные отсутствуют	
2	451979.39	1422090.93	-	0.1	данные отсутствуют	данные отсутствуют	
1	451940.54	1422099.47	-	0.1	данные отсутствуют	данные отсутствуют	
2	451937.2	1422102.91	-	0.1	данные отсутствуют	данные отсутствуют	
1	451954.55	1422113.17	-	0.1	данные отсутствуют	данные отсутствуют	
2	451951.26	1422116.53	-	0.1	данные отсутствуют	данные отсутствуют	
1	452018.06	1422150	-	0.1	данные отсутствуют	данные отсутствуют	
2	452018.85	1422146.59	-	0.1	данные отсутствуют	данные отсутствуют	
3	452019.13	1422145.39	-	0.1	данные отсутствуют	данные отсутствуют	
4	452000.16	1422140.99	-	0.1	данные отсутствуют	данные отсутствуют	
5	451981.09	1422136.56	-	0.1	данные отсутствуют	данные отсутствуют	



ДОКУМЕНТ ПОДПИСАН
ЭЛЕКТРОННОЙ ПОДПИСЬЮ

Сертификат: 3094B7974B3CA8E1F07A347CFAD6FA78

Владелец: ФЕДЕРАЛЬНАЯ СЛУЖБА ГОСУДАРСТВЕННОЙ
РЕГИСТРАЦИИ, КАДАСТРА И КАРТОГРАФИИ
Действителен: с 17.05.2022 по 10.08.2023

полное наименование должности

инициалы, фамилия

Сооружение			
вид объекта недвижимости			
Лист № 192 раздела 5.1	Всего листов раздела 5.1: 941	Всего разделов: 4	Всего листов выписки: 949

27.06.2023г. № КУВИ-001/2023-147612886

Кадастровый номер: 50:23:0000000:130188

6	451972.26	1422134.51	-	0.1	данные отсутствуют	данные отсутствуют
7	451967.02	1422131.92	-	0.1	данные отсутствуют	данные отсутствуют
8	451964.17	1422130.52	-	0.1	данные отсутствуют	данные отсутствуют
9	451959.37	1422128.15	-	0.1	данные отсутствуют	данные отсутствуют
1	452056.03	1422122.94	-	0.1	данные отсутствуют	данные отсутствуют
2	452055.41	1422125.88	-	0.1	данные отсутствуют	данные отсутствуют
3	452055.16	1422127.06	-	0.1	данные отсутствуют	данные отсутствуют
4	452045.69	1422125.09	-	0.1	данные отсутствуют	данные отсутствуют
5	452036.21	1422123.11	-	0.1	данные отсутствуют	данные отсутствуют
6	452026.79	1422121.15	-	0.1	данные отсутствуют	данные отсутствуют
7	452017.37	1422119.18	-	0.1	данные отсутствуют	данные отсутствуют
8	452005.73	1422116.75	-	0.1	данные отсутствуют	данные отсутствуют
9	451999.37	1422111.42	-	0.1	данные отсутствуют	данные отсутствуют
10	451994.57	1422107.4	-	0.1	данные отсутствуют	данные отсутствуют
11	451986.46	1422100.62	-	0.1	данные отсутствуют	данные отсутствуют
1	452036.21	1422123.11	-	0.1	данные отсутствуют	данные отсутствуют
2	452037.07	1422118.99	-	0.1	данные отсутствуют	данные отсутствуют



ДОКУМЕНТ ПОДПИСАН
ЭЛЕКТРОННОЙ ПОДПИСЬЮ

Сертификат: 3094B7974B3CA8E1F07A347CFAD6FA78

Владелец: ФЕДЕРАЛЬНАЯ СЛУЖБА ГОСУДАРСТВЕННОЙ
РЕГИСТРАЦИИ, КАДАСТРА И КАРТОГРАФИИ
Действителен: с 17.05.2022 по 10.08.2023

полное наименование должности

инициалы, фамилия

Сооружение			
вид объекта недвижимости			
Лист № 193 раздела 5.1	Всего листов раздела 5.1: 941	Всего разделов: 4	Всего листов выписки: 949

27.06.2023г. № КУВИ-001/2023-147612886

Кадастровый номер: 50:23:0000000:130188

1	452017.37	1422119.18	-	0.1	данные отсутствуют	данные отсутствуют
2	452018.24	1422115.07	-	0.1	данные отсутствуют	данные отсутствуют
1	452000.16	1422140.99	-	0.1	данные отсутствуют	данные отсутствуют
2	451998.95	1422146.25	-	0.1	данные отсутствуют	данные отсутствуют
1	451981.09	1422136.56	-	0.1	данные отсутствуют	данные отсутствуют
2	451979.7	1422142.5	-	0.1	данные отсутствуют	данные отсутствуют
1	452022.22	1421743.73	-	0.1	данные отсутствуют	данные отсутствуют
2	452031.81	1421750.61	-	0.1	данные отсутствуют	данные отсутствуют
3	452037.39	1421754.68	-	0.1	данные отсутствуют	данные отсутствуют
4	452045.71	1421760.8	-	0.1	данные отсутствуют	данные отсутствуют
5	452051.99	1421765.51	-	0.1	данные отсутствуют	данные отсутствуют
6	452063.89	1421774.54	-	0.1	данные отсутствуют	данные отсутствуют
7	452064.1	1421778.4	-	0.1	данные отсутствуют	данные отсутствуют
8	452064.18	1421784.37	-	0.1	данные отсутствуют	данные отсутствуют
9	452064.42	1421789.8	-	0.1	данные отсутствуют	данные отсутствуют
10	452064.52	1421797.42	-	0.1	данные отсутствуют	данные отсутствуют
11	452064.26	1421803.95	-	0.1	данные отсутствуют	данные отсутствуют



ДОКУМЕНТ ПОДПИСАН
ЭЛЕКТРОННОЙ ПОДПИСЬЮ

Сертификат: 3094B7974B3CA8E1F07A347CFAD6FA78

Владелец: ФЕДЕРАЛЬНАЯ СЛУЖБА ГОСУДАРСТВЕННОЙ
РЕГИСТРАЦИИ, КАДАСТРА И КАРТОГРАФИИ
Действителен: с 17.05.2022 по 10.08.2023

полное наименование должности

инициалы, фамилия

Сооружение			
вид объекта недвижимости			
Лист № 194 раздела 5.1	Всего листов раздела 5.1: 941	Всего разделов: 4	Всего листов выписки: 949

27.06.2023г. № КУВИ-001/2023-147612886

Кадастровый номер: 50:23:0000000:130188

12	452064.2	1421808.32	-	0.1	данные отсутствуют	данные отсутствуют
13	452063.86	1421817.82	-	0.1	данные отсутствуют	данные отсутствуют
14	452071.73	1421825.11	-	0.1	данные отсутствуют	данные отсутствуют
15	452079.01	1421831.76	-	0.1	данные отсутствуют	данные отсутствуют
1	451853.77	1421611.9	-	0.1	данные отсутствуют	данные отсутствуют
2	451860.96	1421617.46	-	0.1	данные отсутствуют	данные отсутствуют
3	451864.44	1421612.63	-	0.1	данные отсутствуют	данные отсутствуют
4	451867.74	1421608.23	-	0.1	данные отсутствуют	данные отсутствуют
5	451874.95	1421598.88	-	0.1	данные отсутствуют	данные отсутствуют
6	451886.32	1421607.82	-	0.1	данные отсутствуют	данные отсутствуют
7	451891.69	1421612	-	0.1	данные отсутствуют	данные отсутствуют
8	451899.33	1421617.71	-	0.1	данные отсутствуют	данные отсутствуют
9	451906.41	1421609.23	-	0.1	данные отсутствуют	данные отсутствуют
10	451911.24	1421614.19	-	0.1	данные отсутствуют	данные отсутствуют
11	451914.06	1421617.18	-	0.1	данные отсутствуют	данные отсутствуют
12	451920.24	1421623.5	-	0.1	данные отсутствуют	данные отсутствуют
13	451925.65	1421628.88	-	0.1	данные отсутствуют	данные отсутствуют



ДОКУМЕНТ ПОДПИСАН
ЭЛЕКТРОННОЙ ПОДПИСЬЮ

Сертификат: 3094B7974B3CA8E1F07A347CFAD6FA78

Владелец: ФЕДЕРАЛЬНАЯ СЛУЖБА ГОСУДАРСТВЕННОЙ
РЕГИСТРАЦИИ, КАДАСТРА И КАРТОГРАФИИ
Действителен: с 17.05.2022 по 10.08.2023

полное наименование должности

инициалы, фамилия

Сооружение			
вид объекта недвижимости			
Лист № 195 раздела 5.1	Всего листов раздела 5.1: 941	Всего разделов: 4	Всего листов выписки: 949

27.06.2023г. № КУВИ-001/2023-147612886

Кадастровый номер: 50:23:0000000:130188

14	451934	1421637.29	-	0.1	данные отсутствуют	данные отсутствуют
15	451927.17	1421644.63	-	0.1	данные отсутствуют	данные отсутствуют
16	451924.41	1421648.39	-	0.1	данные отсутствуют	данные отсутствуют
17	451922.52	1421650.93	-	0.1	данные отсутствуют	данные отсутствуют
18	451921.53	1421652.17	-	0.1	данные отсутствуют	данные отсутствуют
19	451919.54	1421654.56	-	0.1	данные отсутствуют	данные отсутствуют
20	451913.02	1421663.59	-	0.1	данные отсутствуют	данные отсутствуют
21	451919.55	1421669.2	-	0.1	данные отсутствуют	данные отсутствуют
22	451924.19	1421673.27	-	0.1	данные отсутствуют	данные отсутствуют
23	451929.13	1421678.63	-	0.1	данные отсутствуют	данные отсутствуют
24	451934.43	1421683.46	-	0.1	данные отсутствуют	данные отсутствуют
25	451949.16	1421696.69	-	0.1	данные отсутствуют	данные отсутствуют
26	451955.81	1421702.88	-	0.1	данные отсутствуют	данные отсутствуют
27	451972.27	1421716.64	-	0.1	данные отсутствуют	данные отсутствуют
28	451964.09	1421728.32	-	0.1	данные отсутствуют	данные отсутствуют
29	451971.08	1421733.55	-	0.1	данные отсутствуют	данные отсутствуют
30	451980.05	1421740.09	-	0.1	данные отсутствуют	данные отсутствуют



ДОКУМЕНТ ПОДПИСАН
ЭЛЕКТРОННОЙ ПОДПИСЬЮ

Сертификат: 3094B7974B3CA8E1F07A347CFAD6FA78

Владелец: ФЕДЕРАЛЬНАЯ СЛУЖБА ГОСУДАРСТВЕННОЙ
РЕГИСТРАЦИИ, КАДАСТРА И КАРТОГРАФИИ
Действителен: с 17.05.2022 по 10.08.2023

полное наименование должности

инициалы, фамилия

Сооружение			
вид объекта недвижимости			
Лист № 196 раздела 5.1	Всего листов раздела 5.1: 941	Всего разделов: 4	Всего листов выписки: 949

27.06.2023г. № КУВИ-001/2023-147612886

Кадастровый номер: 50:23:0000000:130188

31	451984.9	1421743.66	-	0.1	данные отсутствуют	данные отсутствуют
32	451990.66	1421747.97	-	0.1	данные отсутствуют	данные отсутствуют
33	452003.38	1421730.42	-	0.1	данные отсутствуют	данные отсутствуют
34	452012.62	1421737.34	-	0.1	данные отсутствуют	данные отсутствуют
35	452022.12	1421743.88	-	0.1	данные отсутствуют	данные отсутствуют
36	452027.14	1421736.45	-	0.1	данные отсутствуют	данные отсутствуют
37	452029.59	1421732.89	-	0.1	данные отсутствуют	данные отсутствуют
38	452036.52	1421722.33	-	0.1	данные отсутствуют	данные отсутствуют
39	452041.97	1421714.44	-	0.1	данные отсутствуют	данные отсутствуют
40	452046.04	1421708.03	-	0.1	данные отсутствуют	данные отсутствуют
41	452054.7	1421695.36	-	0.1	данные отсутствуют	данные отсутствуют
42	452058.9	1421689.55	-	0.1	данные отсутствуют	данные отсутствуют
43	452067.42	1421677.07	-	0.1	данные отсутствуют	данные отсутствуют
44	452073.16	1421669.23	-	0.1	данные отсутствуют	данные отсутствуют
45	452080.59	1421659.16	-	0.1	данные отсутствуют	данные отсутствуют
46	452087.46	1421649.23	-	0.1	данные отсутствуют	данные отсутствуют
47	452093.2	1421641.25	-	0.1	данные отсутствуют	данные отсутствуют



ДОКУМЕНТ ПОДПИСАН
ЭЛЕКТРОННОЙ ПОДПИСЬЮ

Сертификат: 3094B7974B3CA8E1F07A347CFAD6FA78

Владелец: ФЕДЕРАЛЬНАЯ СЛУЖБА ГОСУДАРСТВЕННОЙ
РЕГИСТРАЦИИ, КАДАСТРА И КАРТОГРАФИИ
Действителен: с 17.05.2022 по 10.08.2023

полное наименование должности

инициалы, фамилия

Сооружение							
вид объекта недвижимости							
Лист № 197 раздела 5.1		Всего листов раздела 5.1: 941		Всего разделов: 4		Всего листов выписки: 949	
27.06.2023г. № КУВИ-001/2023-147612886							
Кадастровый номер:				50:23:0000000:130188			
48	452096.67	1421636.14	-	0.1	данные отсутствуют	данные отсутствуют	
49	452099.94	1421630.93	-	0.1	данные отсутствуют	данные отсутствуют	
50	452107.94	1421619.76	-	0.1	данные отсутствуют	данные отсутствуют	
51	452112.57	1421613.26	-	0.1	данные отсутствуют	данные отсутствуют	
52	452117.28	1421606.89	-	0.1	данные отсутствуют	данные отсутствуют	
53	452121.27	1421601.04	-	0.1	данные отсутствуют	данные отсутствуют	
54	452129.65	1421587.63	-	0.1	данные отсутствуют	данные отсутствуют	
55	452121.73	1421582.17	-	0.1	данные отсутствуют	данные отсутствуют	
56	452112.78	1421576.29	-	0.1	данные отсутствуют	данные отсутствуют	
57	452102.21	1421569.4	-	0.1	данные отсутствуют	данные отсутствуют	
58	452083.48	1421556.47	-	0.1	данные отсутствуют	данные отсутствуют	
59	452068.63	1421546.33	-	0.1	данные отсутствуют	данные отсутствуют	
60	452082.49	1421528.19	-	0.1	данные отсутствуют	данные отсутствуют	
61	452070.3	1421518.76	-	0.1	данные отсутствуют	данные отсутствуют	
62	452065.34	1421514.7	-	0.1	данные отсутствуют	данные отсутствуют	
63	452011.36	1421470.48	-	0.1	данные отсутствуют	данные отсутствуют	
64	452002.43	1421481.33	-	0.1	данные отсутствуют	данные отсутствуют	



ДОКУМЕНТ ПОДПИСАН
ЭЛЕКТРОННОЙ ПОДПИСЬЮ

Сертификат: 3094B7974B3CA8E1F07A347CFAD6FA78

Владелец: ФЕДЕРАЛЬНАЯ СЛУЖБА ГОСУДАРСТВЕННОЙ
РЕГИСТРАЦИИ, КАДАСТРА И КАРТОГРАФИИ
Действителен: с 17.05.2022 по 10.08.2023

полное наименование должности

инициалы, фамилия

Сооружение			
вид объекта недвижимости			
Лист № 198 раздела 5.1	Всего листов раздела 5.1: 941	Всего разделов: 4	Всего листов выписки: 949

27.06.2023г. № КУВИ-001/2023-147612886

Кадастровый номер: 50:23:0000000:130188

1	451917.68	1421642.19	-	0.1	данные отсутствуют	данные отсутствуют
2	451918.41	1421642.87	-	0.1	данные отсутствуют	данные отсутствуют
3	451924.41	1421648.39	-	0.1	данные отсутствуют	данные отсутствуют
1	452358.52	1421342.46	-	0.1	данные отсутствуют	данные отсутствуют
2	452351.02	1421352.56	-	0.1	данные отсутствуют	данные отсутствуют
3	452345.04	1421361.02	-	0.1	данные отсутствуют	данные отсутствуют
4	452334.35	1421376.29	-	0.1	данные отсутствуют	данные отсутствуют
5	452326.89	1421386.65	-	0.1	данные отсутствуют	данные отсутствуют
6	452319.95	1421396.15	-	0.1	данные отсутствуют	данные отсутствуют
7	452313.28	1421405.7	-	0.1	данные отсутствуют	данные отсутствуют
8	452310.55	1421409.51	-	0.1	данные отсутствуют	данные отсутствуют
9	452302.48	1421419.89	-	0.1	данные отсутствуют	данные отсутствуют
10	452298.53	1421425.16	-	0.1	данные отсутствуют	данные отсутствуют
11	452292.08	1421433.61	-	0.1	данные отсутствуют	данные отсутствуют
12	452305.33	1421443.65	-	0.1	данные отсутствуют	данные отсутствуют
13	452292.93	1421461.46	-	0.1	данные отсутствуют	данные отсутствуют
14	452282.21	1421475.68	-	0.1	данные отсутствуют	данные отсутствуют



ДОКУМЕНТ ПОДПИСАН
ЭЛЕКТРОННОЙ ПОДПИСЬЮ

Сертификат: 3094B7974B3CA8E1F07A347CFAD6FA78

Владелец: ФЕДЕРАЛЬНАЯ СЛУЖБА ГОСУДАРСТВЕННОЙ
РЕГИСТРАЦИИ, КАДАСТРА И КАРТОГРАФИИ
Действителен: с 17.05.2022 по 10.08.2023

полное наименование должности

инициалы, фамилия

Сооружение			
вид объекта недвижимости			
Лист № 199 раздела 5.1	Всего листов раздела 5.1: 941	Всего разделов: 4	Всего листов выписки: 949

27.06.2023г. № КУВИ-001/2023-147612886

Кадастровый номер: 50:23:0000000:130188

15	452273.46	1421488.67	-	0.1	данные отсутствуют	данные отсутствуют
16	452260.73	1421480.81	-	0.1	данные отсутствуют	данные отсутствуют
17	452253.21	1421492.79	-	0.1	данные отсутствуют	данные отсутствуют
18	452247.87	1421500.92	-	0.1	данные отсутствуют	данные отсутствуют
19	452243.83	1421507.03	-	0.1	данные отсутствуют	данные отсутствуют
20	452238.11	1421515.85	-	0.1	данные отсутствуют	данные отсутствуют
21	452232.92	1421523.43	-	0.1	данные отсутствуют	данные отсутствуют
22	452228.8	1421529.87	-	0.1	данные отсутствуют	данные отсутствуют
23	452222.41	1421539.77	-	0.1	данные отсутствуют	данные отсутствуют
24	452218.84	1421544.83	-	0.1	данные отсутствуют	данные отсутствуют
25	452212.9	1421553.75	-	0.1	данные отсутствуют	данные отсутствуют
26	452205.59	1421565.03	-	0.1	данные отсутствуют	данные отсутствуют
27	452192.05	1421585.12	-	0.1	данные отсутствуют	данные отсутствуют
28	452210.75	1421597.78	-	0.1	данные отсутствуют	данные отсутствуют
29	452190.42	1421625.94	-	0.1	данные отсутствуют	данные отсутствуют
30	452175.91	1421615.38	-	0.1	данные отсутствуют	данные отсутствуют
31	452168.84	1421610.2	-	0.1	данные отсутствуют	данные отсутствуют



ДОКУМЕНТ ПОДПИСАН
ЭЛЕКТРОННОЙ ПОДПИСЬЮ

Сертификат: 3094B7974B3CA8E1F07A347CFAD6FA78

Владелец: ФЕДЕРАЛЬНАЯ СЛУЖБА ГОСУДАРСТВЕННОЙ
РЕГИСТРАЦИИ, КАДАСТРА И КАРТОГРАФИИ
Действителен: с 17.05.2022 по 10.08.2023

полное наименование должности

инициалы, фамилия

Сооружение			
вид объекта недвижимости			
Лист № 200 раздела 5.1	Всего листов раздела 5.1: 941	Всего разделов: 4	Всего листов выписки: 949

27.06.2023г. № КУВИ-001/2023-147612886

Кадастровый номер: 50:23:0000000:130188

32	452159.69	1421623.08	-	0.1	данные отсутствуют	данные отсутствуют
33	452155.07	1421630.32	-	0.1	данные отсутствуют	данные отсутствуют
34	452145.74	1421643.9	-	0.1	данные отсутствуют	данные отсутствуют
35	452137.7	1421655.8	-	0.1	данные отсутствуют	данные отсутствуют
36	452132.36	1421663.52	-	0.1	данные отсутствуют	данные отсутствуют
37	452127.98	1421669.82	-	0.1	данные отсутствуют	данные отсутствуют
38	452122.7	1421678.8	-	0.1	данные отсутствуют	данные отсутствуют
39	452119.56	1421683.94	-	0.1	данные отсутствуют	данные отсутствуют
40	452114.26	1421691.67	-	0.1	данные отсутствуют	данные отсутствуют
41	452107.3	1421704	-	0.1	данные отсутствуют	данные отсутствуют
42	452103.01	1421710.74	-	0.1	данные отсутствуют	данные отсутствуют
43	452101.3	1421714.37	-	0.1	данные отсутствуют	данные отсутствуют
44	452099.67	1421716.74	-	0.1	данные отсутствуют	данные отсутствуют
45	452093.93	1421725.82	-	0.1	данные отсутствуют	данные отсутствуют
46	452089.58	1421732.61	-	0.1	данные отсутствуют	данные отсутствуют
47	452085.09	1421738.84	-	0.1	данные отсутствуют	данные отсутствуют
48	452075.79	1421752.31	-	0.1	данные отсутствуют	данные отсутствуют



ДОКУМЕНТ ПОДПИСАН
ЭЛЕКТРОННОЙ ПОДПИСЬЮ

Сертификат: 3094B7974B3CA8E1F07A347CFAD6FA78

Владелец: ФЕДЕРАЛЬНАЯ СЛУЖБА ГОСУДАРСТВЕННОЙ
РЕГИСТРАЦИИ, КАДАСТРА И КАРТОГРАФИИ
Действителен: с 17.05.2022 по 10.08.2023

полное наименование должности

инициалы, фамилия

Сооружение							
вид объекта недвижимости							
Лист № 201 раздела 5.1		Всего листов раздела 5.1: 941		Всего разделов: 4		Всего листов выписки: 949	
27.06.2023г. № КУВИ-001/2023-147612886							
Кадастровый номер:				50:23:0000000:130188			
49	452070.5	1421759.63	-	0.1	данные отсутствуют	данные отсутствуют	
50	452061.59	1421772.8	-	0.1	данные отсутствуют	данные отсутствуют	
1	452058.22	1421523.38	-	0.1	данные отсутствуют	данные отсутствуют	
2	452065.34	1421514.7	-	0.1	данные отсутствуют	данные отсутствуют	
1	452083.21	1421633.78	-	0.1	данные отсутствуют	данные отсутствуют	
2	452085.21	1421635.28	-	0.1	данные отсутствуют	данные отсутствуют	
3	452093.2	1421641.25	-	0.1	данные отсутствуют	данные отсутствуют	
1	452070.62	1421652.24	-	0.1	данные отсутствуют	данные отсутствуют	
2	452072.64	1421653.73	-	0.1	данные отсутствуют	данные отсутствуют	
3	452080.39	1421659.43	-	0.1	данные отсутствуют	данные отсутствуют	
1	452058.02	1421670.67	-	0.1	данные отсутствуют	данные отсутствуют	
2	452060.04	1421672.15	-	0.1	данные отсутствуют	данные отсутствуют	
3	452067.19	1421677.39	-	0.1	данные отсутствуют	данные отсутствуют	
1	452045.72	1421689.65	-	0.1	данные отсутствуют	данные отсутствуют	
2	452047.79	1421691.07	-	0.1	данные отсутствуют	данные отсутствуют	
3	452054.5	1421695.65	-	0.1	данные отсутствуют	данные отсутствуют	
1	452033.28	1421708.56	-	0.1	данные отсутствуют	данные отсутствуют	



ДОКУМЕНТ ПОДПИСАН
ЭЛЕКТРОННОЙ ПОДПИСЬЮ

Сертификат: 3094B7974B3CA8E1F07A347CFAD6FA78

Владелец: ФЕДЕРАЛЬНАЯ СЛУЖБА ГОСУДАРСТВЕННОЙ
РЕГИСТРАЦИИ, КАДАСТРА И КАРТОГРАФИИ
Действителен: с 17.05.2022 по 10.08.2023

полное наименование должности

инициалы, фамилия

Сооружение			
вид объекта недвижимости			
Лист № 202 раздела 5.1	Всего листов раздела 5.1: 941	Всего разделов: 4	Всего листов выписки: 949

27.06.2023г. № КУВИ-001/2023-147612886

Кадастровый номер: 50:23:0000000:130188

2	452035.39	1421709.9	-	0.1	данные отсутствуют	данные отсутствуют
3	452042.13	1421714.18	-	0.1	данные отсутствуют	данные отсутствуют
1	452168.45	1421610.75	-	0.1	данные отсутствуют	данные отсутствуют
2	452168.76	1421606.03	-	0.1	данные отсутствуют	данные отсутствуют
3	452168.82	1421605.04	-	0.1	данные отсутствуют	данные отсутствуют
1	452064.21	1421755.38	-	0.1	данные отсутствуют	данные отсутствуют
2	452065.04	1421755.94	-	0.1	данные отсутствуют	данные отсутствуют
3	452070.5	1421759.63	-	0.1	данные отсутствуют	данные отсутствуют
1	452082.37	1421742.79	-	0.1	данные отсутствуют	данные отсутствуют
2	452076.92	1421739.06	-	0.1	данные отсутствуют	данные отсутствуют
3	452076.09	1421738.5	-	0.1	данные отсутствуют	данные отсутствуют
1	452099.67	1421716.74	-	0.1	данные отсутствуют	данные отсутствуют
2	452094.48	1421713.45	-	0.1	данные отсутствуют	данные отсутствуют
3	452093.63	1421712.92	-	0.1	данные отсутствуют	данные отсутствуют
1	452127.98	1421669.82	-	0.1	данные отсутствуют	данные отсутствуют
2	452125.29	1421668.18	-	0.1	данные отсутствуют	данные отсутствуют
3	452124.44	1421667.66	-	0.1	данные отсутствуют	данные отсутствуют



ДОКУМЕНТ ПОДПИСАН
ЭЛЕКТРОННОЙ ПОДПИСЬЮ

Сертификат: 3094B7974B3CA8E1F07A347CFAD6FA78

Владелец: ФЕДЕРАЛЬНАЯ СЛУЖБА ГОСУДАРСТВЕННОЙ
РЕГИСТРАЦИИ, КАДАСТРА И КАРТОГРАФИИ
Действителен: с 17.05.2022 по 10.08.2023

полное наименование должности

инициалы, фамилия

Сооружение			
вид объекта недвижимости			
Лист № 203 раздела 5.1	Всего листов раздела 5.1: 941	Всего разделов: 4	Всего листов выписки: 949

27.06.2023г. № КУВИ-001/2023-147612886

Кадастровый номер: 50:23:0000000:130188

1	452143.69	1421642.32	-	0.1	данные отсутствуют	данные отсутствуют
2	452144.52	1421642.89	-	0.1	данные отсутствуют	данные отсутствуют
3	452145.82	1421643.78	-	0.1	данные отсутствуют	данные отсутствуют
1	452153.02	1421628.67	-	0.1	данные отсутствуют	данные отсутствуют
2	452153.87	1421629.21	-	0.1	данные отсутствуют	данные отсутствуют
3	452155.23	1421630.08	-	0.1	данные отсутствуют	данные отсутствуют
1	452193.39	1421615.39	-	0.1	данные отсутствуют	данные отсутствуют
2	452196.5	1421617.53	-	0.1	данные отсутствуют	данные отсутствуют
1	452282.21	1421475.68	-	0.1	данные отсутствуют	данные отсутствуют
2	452281.32	1421474.95	-	0.1	данные отсутствуют	данные отсутствуют
3	452280.58	1421474.34	-	0.1	данные отсутствуют	данные отсутствуют
1	451992.4	1421449.57	-	0.1	данные отсутствуют	данные отсутствуют
2	451996.1	1421445.29	-	0.1	данные отсутствуют	данные отсутствуют
3	452001.67	1421439.14	-	0.1	данные отсутствуют	данные отсутствуют
4	452013.24	1421423.03	-	0.1	данные отсутствуют	данные отсутствуют
5	452023.31	1421411.49	-	0.1	данные отсутствуют	данные отсутствуют
6	452031.77	1421401.96	-	0.1	данные отсутствуют	данные отсутствуют



ДОКУМЕНТ ПОДПИСАН
ЭЛЕКТРОННОЙ ПОДПИСЬЮ

Сертификат: 3094B7974B3CA8E1F07A347CFAD6FA78

Владелец: ФЕДЕРАЛЬНАЯ СЛУЖБА ГОСУДАРСТВЕННОЙ
РЕГИСТРАЦИИ, КАДАСТРА И КАРТОГРАФИИ
Действителен: с 17.05.2022 по 10.08.2023

полное наименование должности

инициалы, фамилия

Сооружение			
вид объекта недвижимости			
Лист № 204 раздела 5.1	Всего листов раздела 5.1: 941	Всего разделов: 4	Всего листов выписки: 949

27.06.2023г. № КУВИ-001/2023-147612886

Кадастровый номер: 50:23:0000000:130188

7	452042.5	1421389.39	-	0.1	данные отсутствуют	данные отсутствуют
8	452052.61	1421378.22	-	0.1	данные отсутствуют	данные отсутствуют
9	452058.61	1421370.38	-	0.1	данные отсутствуют	данные отсутствуют
10	452064.14	1421362.45	-	0.1	данные отсутствуют	данные отсутствуют
11	452069.76	1421354.58	-	0.1	данные отсутствуют	данные отсутствуют
12	452077.88	1421344.85	-	0.1	данные отсутствуют	данные отсутствуют
13	452082.28	1421340.26	-	0.1	данные отсутствуют	данные отсутствуют
14	452090.39	1421330.32	-	0.1	данные отсутствуют	данные отсутствуют
15	452099.84	1421318.57	-	0.1	данные отсутствуют	данные отсутствуют
16	452103.67	1421313.05	-	0.1	данные отсутствуют	данные отсутствуют
17	452105.45	1421310.48	-	0.1	данные отсутствуют	данные отсутствуют
18	452107.08	1421311.7	-	0.1	данные отсутствуют	данные отсутствуют
19	452113.8	1421316.7	-	0.1	данные отсутствуют	данные отсутствуют
20	452123.75	1421324.09	-	0.1	данные отсутствуют	данные отсутствуют
21	452136.35	1421332.93	-	0.1	данные отсутствуют	данные отсутствуют
22	452148.5	1421341.02	-	0.1	данные отсутствуют	данные отсутствуют
23	452159.9	1421349.4	-	0.1	данные отсутствуют	данные отсутствуют



ДОКУМЕНТ ПОДПИСАН
ЭЛЕКТРОННОЙ ПОДПИСЬЮ

Сертификат: 3094B7974B3CA8E1F07A347CFAD6FA78

Владелец: ФЕДЕРАЛЬНАЯ СЛУЖБА ГОСУДАРСТВЕННОЙ

РЕГИСТРАЦИИ, КАДАСТРА И КАРТОГРАФИИ

Действителен: с 17.05.2022 по 10.08.2023

полное наименование должности

инициалы, фамилия

Сооружение							
вид объекта недвижимости							
Лист № 205 раздела 5.1		Всего листов раздела 5.1: 941		Всего разделов: 4		Всего листов выписки: 949	
27.06.2023г. № КУВИ-001/2023-147612886							
Кадастровый номер:				50:23:0000000:130188			
24	452167.12	1421354.52	-	0.1	данные отсутствуют	данные отсутствуют	
25	452174.34	1421359.65	-	0.1	данные отсутствуют	данные отсутствуют	
26	452181.14	1421364.68	-	0.1	данные отсутствуют	данные отсутствуют	
27	452187.95	1421369.71	-	0.1	данные отсутствуют	данные отсутствуют	
28	452194.77	1421374.71	-	0.1	данные отсутствуют	данные отсутствуют	
29	452201.6	1421379.72	-	0.1	данные отсутствуют	данные отсутствуют	
30	452208.69	1421384.57	-	0.1	данные отсутствуют	данные отсутствуют	
31	452215.78	1421389.41	-	0.1	данные отсутствуют	данные отсутствуют	
32	452222.7	1421393.75	-	0.1	данные отсутствуют	данные отсутствуют	
33	452229.63	1421398.11	-	0.1	данные отсутствуют	данные отсутствуют	
34	452237.68	1421403.84	-	0.1	данные отсутствуют	данные отсутствуют	
35	452243.33	1421407.41	-	0.1	данные отсутствуют	данные отсутствуют	
36	452249.81	1421411.57	-	0.1	данные отсутствуют	данные отсутствуют	
37	452254.77	1421415.07	-	0.1	данные отсутствуют	данные отсутствуют	
38	452259.74	1421418.56	-	0.1	данные отсутствуют	данные отсутствуют	
39	452265.37	1421421.62	-	0.1	данные отсутствуют	данные отсутствуют	
40	452273.09	1421426.6	-	0.1	данные отсутствуют	данные отсутствуют	



ДОКУМЕНТ ПОДПИСАН
ЭЛЕКТРОННОЙ ПОДПИСЬЮ

Сертификат: 3094B7974B3CA8E1F07A347CFAD6FA78

Владелец: ФЕДЕРАЛЬНАЯ СЛУЖБА ГОСУДАРСТВЕННОЙ
РЕГИСТРАЦИИ, КАДАСТРА И КАРТОГРАФИИ
Действителен: с 17.05.2022 по 10.08.2023

полное наименование должности

инициалы, фамилия

Сооружение			
вид объекта недвижимости			

Лист № 206 раздела 5.1	Всего листов раздела 5.1: 941	Всего разделов: 4	Всего листов выписки: 949
------------------------	-------------------------------	-------------------	---------------------------

27.06.2023г. № КУВИ-001/2023-147612886

Кадастровый номер: 50:23:0000000:130188

41	452281.3	1421431.98	-	0.1	данные отсутствуют	данные отсутствуют
42	452288.35	1421436.64	-	0.1	данные отсутствуют	данные отсутствуют
43	452294.59	1421441.19	-	0.1	данные отсутствуют	данные отсутствуют
44	452300.83	1421445.74	-	0.1	данные отсутствуют	данные отсутствуют
45	452302.88	1421447.17	-	0.1	данные отсутствуют	данные отсутствуют
1	452338.48	1421356.7	-	0.1	данные отсутствуют	данные отсутствуют
2	452344.91	1421361.2	-	0.1	данные отсутствуют	данные отсутствуют
1	452327.74	1421372.09	-	0.1	данные отсутствуют	данные отсутствуют
2	452334.14	1421376.58	-	0.1	данные отсутствуют	данные отсутствуют
1	452307.53	1421401.59	-	0.1	данные отсутствуют	данные отсутствуют
2	452308.58	1421402.35	-	0.1	данные отсутствуют	данные отсутствуют
3	452313.28	1421405.7	-	0.1	данные отсутствуют	данные отсутствуют
1	452297.17	1421416.31	-	0.1	данные отсутствуют	данные отсутствуют
2	452297.98	1421416.9	-	0.1	данные отсутствуют	данные отсутствуют
3	452302.29	1421420.14	-	0.1	данные отсутствуют	данные отсутствуют
1	452009.48	1421420.23	-	0.1	данные отсутствуют	данные отсутствуют
2	452013.24	1421423.03	-	0.1	данные отсутствуют	данные отсутствуют



ДОКУМЕНТ ПОДПИСАН
ЭЛЕКТРОННОЙ ПОДПИСЬЮ

Сертификат: 3094B7974B3CA8E1F07A347CFAD6FA78

Владелец: ФЕДЕРАЛЬНАЯ СЛУЖБА ГОСУДАРСТВЕННОЙ
РЕГИСТРАЦИИ, КАДАСТРА И КАРТОГРАФИИ
Действителен: с 17.05.2022 по 10.08.2023

полное наименование должности

инициалы, фамилия

Сооружение			
вид объекта недвижимости			
Лист № 207 раздела 5.1	Всего листов раздела 5.1: 941	Всего разделов: 4	Всего листов выписки: 949

27.06.2023г. № КУВИ-001/2023-147612886

Кадастровый номер: 50:23:0000000:130188

1	452027.32	1421398.23	-	0.1	данные отсутствуют	данные отсутствуют
2	452031.65	1421402.08	-	0.1	данные отсутствуют	данные отсутствуют
1	452045.94	1421373.07	-	0.1	данные отсутствуют	данные отсутствуют
2	452052.61	1421378.22	-	0.1	данные отсутствуют	данные отсутствуют
1	452125.42	1421712.01	-	0.1	данные отсутствуют	данные отсутствуют
2	452124.4	1421710.87	-	0.1	данные отсутствуют	данные отсутствуют
3	452123.73	1421710.13	-	0.1	данные отсутствуют	данные отсутствуют
1	452101.85	1421713.2	-	0.1	данные отсутствуют	данные отсутствуют
2	452107.6	1421717.36	-	0.1	данные отсутствуют	данные отсутствуют
3	452113.35	1421721.53	-	0.1	данные отсутствуют	данные отсутствуют
4	452116.55	1421723.85	-	0.1	данные отсутствуют	данные отсутствуют
5	452118.97	1421720.62	-	0.1	данные отсутствуют	данные отсутствуют
6	452125.42	1421712.01	-	0.1	данные отсутствуют	данные отсутствуют
7	452130.35	1421705.48	-	0.1	данные отсутствуют	данные отсутствуют
8	452135.28	1421698.96	-	0.1	данные отсутствуют	данные отсутствуют
9	452134.03	1421697.83	-	0.1	данные отсутствуют	данные отсутствуют
10	452133.29	1421697.16	-	0.1	данные отсутствуют	данные отсутствуют



ДОКУМЕНТ ПОДПИСАН
ЭЛЕКТРОННОЙ ПОДПИСЬЮ

Сертификат: 3094B7974B3CA8E1F07A347CFAD6FA78

Владелец: ФЕДЕРАЛЬНАЯ СЛУЖБА ГОСУДАРСТВЕННОЙ
РЕГИСТРАЦИИ, КАДАСТРА И КАРТОГРАФИИ
Действителен: с 17.05.2022 по 10.08.2023

полное наименование должности

инициалы, фамилия

Сооружение			
вид объекта недвижимости			
Лист № 208 раздела 5.1	Всего листов раздела 5.1: 941	Всего разделов: 4	Всего листов выписки: 949

27.06.2023г. № КУВИ-001/2023-147612886

Кадастровый номер: 50:23:0000000:130188

1	452660.56	1421367.54	-	0.1	данные отсутствуют	данные отсутствуют
2	452664.35	1421371.66	-	0.1	данные отсутствуют	данные отсутствуют
3	452668.16	1421375.81	-	0.1	данные отсутствуют	данные отсутствуют
4	452657.38	1421384.2	-	0.1	данные отсутствуют	данные отсутствуют
5	452649.67	1421390.2	-	0.1	данные отсутствуют	данные отсутствуют
6	452641.95	1421396.21	-	0.1	данные отсутствуют	данные отсутствуют
7	452632.54	1421403.93	-	0.1	данные отсутствуют	данные отсутствуют
8	452623.61	1421410.61	-	0.1	данные отсутствуют	данные отсутствуют
9	452614.69	1421417.29	-	0.1	данные отсутствуют	данные отсутствуют
10	452606.77	1421423.41	-	0.1	данные отсутствуют	данные отсутствуют
11	452604.28	1421425.31	-	0.1	данные отсутствуют	данные отсутствуют
12	452608.08	1421429.94	-	0.1	данные отсутствуют	данные отсутствуют
13	452612.71	1421435.59	-	0.1	данные отсутствуют	данные отсутствуют
14	452620.9	1421445.82	-	0.1	данные отсутствуют	данные отсутствуют
15	452629.4	1421456.24	-	0.1	данные отсутствуют	данные отсутствуют
16	452635.26	1421462.87	-	0.1	данные отсутствуют	данные отсутствуют
17	452642.93	1421471.58	-	0.1	данные отсутствуют	данные отсутствуют



ДОКУМЕНТ ПОДПИСАН
ЭЛЕКТРОННОЙ ПОДПИСЬЮ

Сертификат: 3094B7974B3CA8E1F07A347CFAD6FA78

Владелец: ФЕДЕРАЛЬНАЯ СЛУЖБА ГОСУДАРСТВЕННОЙ

РЕГИСТРАЦИИ, КАДАСТРА И КАРТОГРАФИИ

Действителен: с 17.05.2022 по 10.08.2023

полное наименование должности

инициалы, фамилия

Сооружение							
вид объекта недвижимости							
Лист № 209 раздела 5.1		Всего листов раздела 5.1: 941		Всего разделов: 4		Всего листов выписки: 949	
27.06.2023г. № КУВИ-001/2023-147612886							
Кадастровый номер:				50:23:0000000:130188			
18	452636.28	1421476.7	-	0.1	данные отсутствуют	данные отсутствуют	
19	452627.95	1421483.14	-	0.1	данные отсутствуют	данные отсутствуют	
20	452622.88	1421487.22	-	0.1	данные отсутствуют	данные отсутствуют	
21	452616.23	1421492.06	-	0.1	данные отсутствуют	данные отсутствуют	
22	452611.57	1421495.31	-	0.1	данные отсутствуют	данные отсутствуют	
23	452606.47	1421498.86	-	0.1	данные отсутствуют	данные отсутствуют	
24	452601.24	1421491.79	-	0.1	данные отсутствуют	данные отсутствуют	
25	452596.01	1421484.71	-	0.1	данные отсутствуют	данные отсутствуют	
26	452585.71	1421470.8	-	0.1	данные отсутствуют	данные отсутствуют	
27	452579.62	1421463.28	-	0.1	данные отсутствуют	данные отсутствуют	
28	452573.16	1421455.3	-	0.1	данные отсутствуют	данные отсутствуют	
29	452568.87	1421458.6	-	0.1	данные отсутствуют	данные отсутствуют	
30	452562.34	1421463.61	-	0.1	данные отсутствуют	данные отсутствуют	
31	452554.71	1421468.68	-	0.1	данные отсутствуют	данные отсутствуют	
32	452545.87	1421475.34	-	0.1	данные отсутствуют	данные отсутствуют	
33	452537.03	1421481.99	-	0.1	данные отсутствуют	данные отсутствуют	
34	452529.31	1421487.8	-	0.1	данные отсутствуют	данные отсутствуют	



ДОКУМЕНТ ПОДПИСАН
ЭЛЕКТРОННОЙ ПОДПИСЬЮ

Сертификат: 3094B7974B3CA8E1F07A347CFAD6FA78

Владелец: ФЕДЕРАЛЬНАЯ СЛУЖБА ГОСУДАРСТВЕННОЙ
РЕГИСТРАЦИИ, КАДАСТРА И КАРТОГРАФИИ
Действителен: с 17.05.2022 по 10.08.2023

полное наименование должности

инициалы, фамилия

Сооружение			
вид объекта недвижимости			
Лист № 210 раздела 5.1	Всего листов раздела 5.1: 941	Всего разделов: 4	Всего листов выписки: 949

27.06.2023г. № КУВИ-001/2023-147612886

Кадастровый номер: 50:23:0000000:130188

35	452521.58	1421493.62	-	0.1	данные отсутствуют	данные отсутствуют
36	452516.36	1421497.54	-	0.1	данные отсутствуют	данные отсутствуют
37	452520.61	1421502.86	-	0.1	данные отсутствуют	данные отсутствуют
38	452524.86	1421508.17	-	0.1	данные отсутствуют	данные отсутствуют
39	452530.85	1421515.67	-	0.1	данные отсутствуют	данные отсутствуют
40	452534.81	1421520.61	-	0.1	данные отсутствуют	данные отсутствуют
41	452532	1421522.68	-	0.1	данные отсутствуют	данные отсутствуют
42	452522.91	1421529.35	-	0.1	данные отсутствуют	данные отсутствуют
43	452514.29	1421535.68	-	0.1	данные отсутствуют	данные отсутствуют
44	452506.88	1421541.36	-	0.1	данные отсутствуют	данные отсутствуют
45	452499.48	1421547.04	-	0.1	данные отсутствуют	данные отсутствуют
46	452495.57	1421550.04	-	0.1	данные отсутствуют	данные отсутствуют
47	452488.6	1421540.92	-	0.1	данные отсутствуют	данные отсутствуют
48	452480.05	1421529.74	-	0.1	данные отсутствуют	данные отсутствуют
49	452474.78	1421522.84	-	0.1	данные отсутствуют	данные отсутствуют
50	452469.5	1421515.92	-	0.1	данные отсутствуют	данные отсутствуют
51	452473.8	1421512.65	-	0.1	данные отсутствуют	данные отсутствуют



ДОКУМЕНТ ПОДПИСАН
ЭЛЕКТРОННОЙ ПОДПИСЬЮ

Сертификат: 3094B7974B3CA8E1F07A347CFAD6FA78

Владелец: ФЕДЕРАЛЬНАЯ СЛУЖБА ГОСУДАРСТВЕННОЙ
РЕГИСТРАЦИИ, КАДАСТРА И КАРТОГРАФИИ
Действителен: с 17.05.2022 по 10.08.2023

полное наименование должности

инициалы, фамилия

Сооружение			
вид объекта недвижимости			
Лист № 211 раздела 5.1	Всего листов раздела 5.1: 941	Всего разделов: 4	Всего листов выписки: 949

27.06.2023г. № КУВИ-001/2023-147612886

Кадастровый номер: 50:23:0000000:130188

52	452478.09	1421509.37	-	0.1	данные отсутствуют	данные отсутствуют
1	452333.25	1421812.09	-	0.1	данные отсутствуют	данные отсутствуют
2	452325.18	1421818.03	-	0.1	данные отсутствуют	данные отсутствуют
3	452318.8	1421822.7	-	0.1	данные отсутствуют	данные отсутствуют
1	452305.44	1421804.81	-	0.1	данные отсутствуют	данные отсутствуют
2	452318.98	1421794.06	-	0.1	данные отсутствуют	данные отсутствуют
3	452324.39	1421800.79	-	0.1	данные отсутствуют	данные отсутствуют
4	452330.2	1421808.26	-	0.1	данные отсутствуют	данные отсутствуют
5	452333.25	1421812.09	-	0.1	данные отсутствуют	данные отсутствуют
6	452339.98	1421820	-	0.1	данные отсутствуют	данные отсутствуют
7	452359.79	1421824.74	-	0.1	данные отсутствуют	данные отсутствуют
8	452369.09	1421826.64	-	0.1	данные отсутствуют	данные отсутствуют
9	452377.48	1421828.59	-	0.1	данные отсутствуют	данные отсутствуют
10	452390.98	1421831.44	-	0.1	данные отсутствуют	данные отсутствуют
11	452400.57	1421833.56	-	0.1	данные отсутствуют	данные отсутствуют
12	452412.81	1421836	-	0.1	данные отсутствуют	данные отсутствуют
13	452420.51	1421837.52	-	0.1	данные отсутствуют	данные отсутствуют



ДОКУМЕНТ ПОДПИСАН
ЭЛЕКТРОННОЙ ПОДПИСЬЮ

Сертификат: 3094B7974B3CA8E1F07A347CFAD6FA78

Владелец: ФЕДЕРАЛЬНАЯ СЛУЖБА ГОСУДАРСТВЕННОЙ
РЕГИСТРАЦИИ, КАДАСТРА И КАРТОГРАФИИ
Действителен: с 17.05.2022 по 10.08.2023

полное наименование должности

инициалы, фамилия

Сооружение			
вид объекта недвижимости			

Лист № 212 раздела 5.1	Всего листов раздела 5.1: 941	Всего разделов: 4	Всего листов выписки: 949
------------------------	-------------------------------	-------------------	---------------------------

27.06.2023г. № КУВИ-001/2023-147612886

Кадастровый номер: 50:23:0000000:130188

1	452347.45	1421821.79	-	0.1	данные отсутствуют	данные отсутствуют
2	452344.8	1421832.83	-	0.1	данные отсутствуют	данные отсутствуют
3	452342.96	1421840.52	-	0.1	данные отсутствуют	данные отсутствуют
1	452368.92	1421826.61	-	0.1	данные отсутствуют	данные отсутствуют
2	452366.67	1421837.62	-	0.1	данные отсутствуют	данные отсутствуют
3	452365.09	1421845.36	-	0.1	данные отсутствуют	данные отсутствуют
1	452390.98	1421831.44	-	0.1	данные отсутствуют	данные отсутствуют
2	452388.61	1421842.7	-	0.1	данные отсутствуют	данные отсутствуют
3	452386.97	1421850.43	-	0.1	данные отсутствуют	данные отсутствуют
1	452412.81	1421836	-	0.1	данные отсутствуют	данные отсутствуют
2	452410.63	1421847	-	0.1	данные отсутствуют	данные отсутствуют
3	452409.08	1421854.75	-	0.1	данные отсутствуют	данные отсутствуют
1	452592.45	1421838.59	-	0.1	данные отсутствуют	данные отсутствуют
2	452586.56	1421843.51	-	0.1	данные отсутствуют	данные отсутствуют
3	452578.42	1421850.29	-	0.1	данные отсутствуют	данные отсутствуют
4	452569.89	1421856.69	-	0.1	данные отсутствуют	данные отсутствуют
5	452564.81	1421861.19	-	0.1	данные отсутствуют	данные отсутствуют



ДОКУМЕНТ ПОДПИСАН
ЭЛЕКТРОННОЙ ПОДПИСЬЮ

Сертификат: 3094B7974B3CA8E1F07A347CFAD6FA78

Владелец: ФЕДЕРАЛЬНАЯ СЛУЖБА ГОСУДАРСТВЕННОЙ
РЕГИСТРАЦИИ, КАДАСТРА И КАРТОГРАФИИ
Действителен: с 17.05.2022 по 10.08.2023

полное наименование должности

инициалы, фамилия

Сооружение			
вид объекта недвижимости			

Лист № 213 раздела 5.1	Всего листов раздела 5.1: 941	Всего разделов: 4	Всего листов выписки: 949
------------------------	-------------------------------	-------------------	---------------------------

27.06.2023г. № КУВИ-001/2023-147612886

Кадастровый номер: 50:23:0000000:130188

6	452556.11	1421868.89	-	0.1	данные отсутствуют	данные отсутствуют
1	452472.68	1421776.59	-	0.1	данные отсутствуют	данные отсутствуют
2	452481.68	1421769.42	-	0.1	данные отсутствуют	данные отсутствуют
3	452473.5	1421759.27	-	0.1	данные отсутствуют	данные отсутствуют
4	452463.63	1421767.11	-	0.1	данные отсутствуют	данные отсутствуют
5	452457.54	1421771.91	-	0.1	данные отсутствуют	данные отсутствуют
6	452449.33	1421778.24	-	0.1	данные отсутствуют	данные отсутствуют
7	452440.88	1421784.32	-	0.1	данные отсутствуют	данные отсутствуют
8	452426.92	1421795.97	-	0.1	данные отсутствуют	данные отсутствуют
9	452424.86	1421809.42	-	0.1	данные отсутствуют	данные отсутствуют
10	452423.78	1421816.56	-	0.1	данные отсутствуют	данные отсутствуют
11	452422.78	1421822.53	-	0.1	данные отсутствуют	данные отсутствуют
12	452420.41	1421838.16	-	0.1	данные отсутствуют	данные отсутствуют
13	452434.91	1421840.83	-	0.1	данные отсутствуют	данные отсутствуют
14	452452.78	1421845.03	-	0.1	данные отсутствуют	данные отсутствуют
15	452456.87	1421846.15	-	0.1	данные отсутствуют	данные отсутствуют
16	452478.79	1421850.9	-	0.1	данные отсутствуют	данные отсутствуют



ДОКУМЕНТ ПОДПИСАН
ЭЛЕКТРОННОЙ ПОДПИСЬЮ

Сертификат: 3094B7974B3CA8E1F07A347CFAD6FA78

Владелец: ФЕДЕРАЛЬНАЯ СЛУЖБА ГОСУДАРСТВЕННОЙ
РЕГИСТРАЦИИ, КАДАСТРА И КАРТОГРАФИИ
Действителен: с 17.05.2022 по 10.08.2023

полное наименование должности

инициалы, фамилия

Сооружение							
вид объекта недвижимости							
Лист № 214 раздела 5.1		Всего листов раздела 5.1: 941		Всего разделов: 4		Всего листов выписки: 949	
27.06.2023г. № КУВИ-001/2023-147612886							
Кадастровый номер:				50:23:0000000:130188			
17	452492.21	1421854.42	-	0.1	данные отсутствуют	данные отсутствуют	
18	452508.18	1421858.38	-	0.1	данные отсутствуют	данные отсутствуют	
19	452521.67	1421861.02	-	0.1	данные отсутствуют	данные отсутствуют	
20	452543.17	1421865.91	-	0.1	данные отсутствуют	данные отсутствуют	
21	452559.48	1421869.67	-	0.1	данные отсутствуют	данные отсутствуют	
22	452564.49	1421875.04	-	0.1	данные отсутствуют	данные отсутствуют	
23	452561.18	1421888.6	-	0.1	данные отсутствуют	данные отсутствуют	
1	452481.3	1421768.95	-	0.1	данные отсутствуют	данные отсутствуют	
2	452488.03	1421763.44	-	0.1	данные отсутствуют	данные отсутствуют	
3	452493.39	1421759.06	-	0.1	данные отсутствуют	данные отсутствуют	
4	452502.91	1421751.38	-	0.1	данные отсутствуют	данные отсутствуют	
5	452509.5	1421746.06	-	0.1	данные отсутствуют	данные отсутствуют	
6	452507.64	1421742.14	-	0.1	данные отсутствуют	данные отсутствуют	
7	452503.73	1421733.92	-	0.1	данные отсутствуют	данные отсутствуют	
8	452497.31	1421721.21	-	0.1	данные отсутствуют	данные отсутствуют	
9	452496	1421718.59	-	0.1	данные отсутствуют	данные отсутствуют	
1	452486.08	1421710.04	-	0.1	данные отсутствуют	данные отсутствуют	



ДОКУМЕНТ ПОДПИСАН
ЭЛЕКТРОННОЙ ПОДПИСЬЮ

Сертификат: 3094B7974B3CA8E1F07A347CFAD6FA78

Владелец: ФЕДЕРАЛЬНАЯ СЛУЖБА ГОСУДАРСТВЕННОЙ
РЕГИСТРАЦИИ, КАДАСТРА И КАРТОГРАФИИ
Действителен: с 17.05.2022 по 10.08.2023

полное наименование должности

инициалы, фамилия

Сооружение			
вид объекта недвижимости			

Лист № 215 раздела 5.1	Всего листов раздела 5.1: 941	Всего разделов: 4	Всего листов выписки: 949
------------------------	-------------------------------	-------------------	---------------------------

27.06.2023г. № КУВИ-001/2023-147612886

Кадастровый номер: 50:23:0000000:130188

2	452484.22	1421711.34	-	0.1	данные отсутствуют	данные отсутствуют
3	452480.69	1421713.81	-	0.1	данные отсутствуют	данные отсутствуют
1	452519.11	1421573.16	-	0.1	данные отсутствуют	данные отсутствуют
2	452507.07	1421582.22	-	0.1	данные отсутствуют	данные отсутствуют
3	452490.05	1421594.96	-	0.1	данные отсутствуют	данные отсутствуют
4	452480.08	1421580.47	-	0.1	данные отсутствуют	данные отсутствуют
5	452470.25	1421567.12	-	0.1	данные отсутствуют	данные отсутствуют
6	452460.05	1421554.47	-	0.1	данные отсутствуют	данные отсутствуют
7	452439.45	1421570.11	-	0.1	данные отсутствуют	данные отсутствуют
8	452421.51	1421583.74	-	0.1	данные отсутствуют	данные отсутствуют
9	452403.89	1421597.12	-	0.1	данные отсутствуют	данные отсутствуют
1	452472.99	1421691.73	-	0.1	данные отсутствуют	данные отсутствуют
2	452468	1421695.32	-	0.1	данные отсутствуют	данные отсутствуют
1	452460.17	1421673.41	-	0.1	данные отсутствуют	данные отсутствуют
2	452455.33	1421676.79	-	0.1	данные отсутствуют	данные отсутствуют
1	452446.91	1421654.83	-	0.1	данные отсутствуют	данные отсутствуют
2	452442.18	1421658.2	-	0.1	данные отсутствуют	данные отсутствуют



ДОКУМЕНТ ПОДПИСАН
ЭЛЕКТРОННОЙ ПОДПИСЬЮ

Сертификат: 3094B7974B3CA8E1F07A347CFAD6FA78

Владелец: ФЕДЕРАЛЬНАЯ СЛУЖБА ГОСУДАРСТВЕННОЙ
РЕГИСТРАЦИИ, КАДАСТРА И КАРТОГРАФИИ
Действителен: с 17.05.2022 по 10.08.2023

полное наименование должности

инициалы, фамилия

Сооружение			
вид объекта недвижимости			
Лист № 216 раздела 5.1	Всего листов раздела 5.1: 941	Всего разделов: 4	Всего листов выписки: 949

27.06.2023г. № КУВИ-001/2023-147612886

Кадастровый номер: 50:23:0000000:130188

1	452370.05	1421662.32	-	0.1	данные отсутствуют	данные отсутствуют
2	452373.43	1421660.02	-	0.1	данные отсутствуют	данные отсутствуют
3	452375.38	1421658.7	-	0.1	данные отсутствуют	данные отсутствуют
4	452377.88	1421662.38	-	0.1	данные отсутствуют	данные отсутствуют
5	452382.36	1421668.99	-	0.1	данные отсутствуют	данные отсутствуют
6	452386.34	1421665.81	-	0.1	данные отсутствуют	данные отсутствуют
7	452392.19	1421661.11	-	0.1	данные отсутствуют	данные отсутствуют
8	452401.31	1421654.27	-	0.1	данные отсутствуют	данные отсутствуют
9	452411.2	1421646.53	-	0.1	данные отсутствуют	данные отсутствуют
10	452419.3	1421640.56	-	0.1	данные отсутствуют	данные отсутствуют
11	452430.28	1421632.48	-	0.1	данные отсутствуют	данные отсутствуют
1	452456.87	1421846.15	-	0.1	данные отсутствуют	данные отсутствуют
2	452453.98	1421856.6	-	0.1	данные отсутствуют	данные отсутствуют
3	452451.87	1421864.22	-	0.1	данные отсутствуют	данные отсутствуют
1	452434.22	1421840.71	-	0.1	данные отсутствуют	данные отсутствуют
2	452432.14	1421851.97	-	0.1	данные отсутствуют	данные отсутствуют
3	452430.72	1421859.74	-	0.1	данные отсутствуют	данные отсутствуют



ДОКУМЕНТ ПОДПИСАН
ЭЛЕКТРОННОЙ ПОДПИСЬЮ

Сертификат: 3094B7974B3CA8E1F07A347CFAD6FA78

Владелец: ФЕДЕРАЛЬНАЯ СЛУЖБА ГОСУДАРСТВЕННОЙ
РЕГИСТРАЦИИ, КАДАСТРА И КАРТОГРАФИИ
Действителен: с 17.05.2022 по 10.08.2023

полное наименование должности

инициалы, фамилия

Сооружение			
вид объекта недвижимости			
Лист № 217 раздела 5.1	Всего листов раздела 5.1: 941	Всего разделов: 4	Всего листов выписки: 949

27.06.2023г. № КУВИ-001/2023-147612886

Кадастровый номер: 50:23:0000000:130188

1	452478.44	1421850.8	-	0.1	данные отсутствуют	данные отсутствуют
2	452475.61	1421861.57	-	0.1	данные отсутствуют	данные отсутствуют
3	452473.6	1421869.21	-	0.1	данные отсутствуют	данные отсутствуют
1	452495.44	1421873.66	-	0.1	данные отсутствуют	данные отсутствуют
2	452497.34	1421865.98	-	0.1	данные отсутствуют	данные отсутствуют
3	452499.75	1421856.29	-	0.1	данные отсутствуют	данные отсутствуют
1	452521.43	1421860.97	-	0.1	данные отсутствуют	данные отсутствуют
2	452519.42	1421871.23	-	0.1	данные отсутствуют	данные отсутствуют
3	452517.88	1421879.08	-	0.1	данные отсутствуют	данные отсутствуют
1	452543.56	1421866	-	0.1	данные отсутствуют	данные отсутствуют
2	452541.3	1421875.81	-	0.1	данные отсутствуют	данные отсутствуют
3	452539.51	1421883.62	-	0.1	данные отсутствуют	данные отсутствуют
1	452654.04	1421787.73	-	0.1	данные отсутствуют	данные отсутствуют
2	452655.29	1421789.42	-	0.1	данные отсутствуют	данные отсутствуют
3	452639.88	1421800.94	-	0.1	данные отсутствуют	данные отсутствуют
4	452624.46	1421812.46	-	0.1	данные отсутствуют	данные отсутствуют
5	452610.98	1421822.52	-	0.1	данные отсутствуют	данные отсутствуют



ДОКУМЕНТ ПОДПИСАН
ЭЛЕКТРОННОЙ ПОДПИСЬЮ

Сертификат: 3094B7974B3CA8E1F07A347CFAD6FA78

Владелец: ФЕДЕРАЛЬНАЯ СЛУЖБА ГОСУДАРСТВЕННОЙ
РЕГИСТРАЦИИ, КАДАСТРА И КАРТОГРАФИИ
Действителен: с 17.05.2022 по 10.08.2023

полное наименование должности

инициалы, фамилия

Сооружение							
вид объекта недвижимости							
Лист № 218 раздела 5.1		Всего листов раздела 5.1: 941		Всего разделов: 4		Всего листов выписки: 949	
27.06.2023г. № КУВИ-001/2023-147612886							
Кадастровый номер:				50:23:0000000:130188			
6	452597.51	1421832.59	-	0.1	данные отсутствуют	данные отсутствуют	
7	452591.47	1421837.1	-	0.1	данные отсутствуют	данные отсутствуют	
8	452596.46	1421844.65	-	0.1	данные отсутствуют	данные отсутствуют	
9	452603.88	1421855.89	-	0.1	данные отсутствуют	данные отсутствуют	
10	452613.47	1421849.56	-	0.1	данные отсутствуют	данные отсутствуют	
11	452619.89	1421858.64	-	0.1	данные отсутствуют	данные отсутствуют	
12	452625.67	1421866.8	-	0.1	данные отсутствуют	данные отсутствуют	
13	452631.44	1421874.97	-	0.1	данные отсутствуют	данные отсутствуют	
14	452624.85	1421880.08	-	0.1	данные отсутствуют	данные отсутствуют	
15	452616.89	1421886.24	-	0.1	данные отсутствуют	данные отсутствуют	
16	452608.94	1421892.4	-	0.1	данные отсутствуют	данные отсутствуют	
17	452603.68	1421896.46	-	0.1	данные отсутствуют	данные отсутствуют	
18	452600.55	1421892.41	-	0.1	данные отсутствуют	данные отсутствуют	
1	452618.37	1421878.99	-	0.1	данные отсутствуют	данные отсутствуют	
2	452621.43	1421882.94	-	0.1	данные отсутствуют	данные отсутствуют	
1	452610.67	1421851.41	-	0.1	данные отсутствуют	данные отсутствуют	
2	452613.29	1421855.37	-	0.1	данные отсутствуют	данные отсутствуют	



ДОКУМЕНТ ПОДПИСАН
ЭЛЕКТРОННОЙ ПОДПИСЬЮ

Сертификат: 3094B7974B3CA8E1F07A347CFAD6FA78

Владелец: ФЕДЕРАЛЬНАЯ СЛУЖБА ГОСУДАРСТВЕННОЙ
РЕГИСТРАЦИИ, КАДАСТРА И КАРТОГРАФИИ
Действителен: с 17.05.2022 по 10.08.2023

полное наименование должности

инициалы, фамилия

Сооружение			
вид объекта недвижимости			
Лист № 219 раздела 5.1	Всего листов раздела 5.1: 941	Всего разделов: 4	Всего листов выписки: 949

27.06.2023г. № КУВИ-001/2023-147612886

Кадастровый номер: 50:23:0000000:130188

3	452616.05	1421859.54	-	0.1	данные отсутствуют	данные отсутствуют
1	452493.72	1421732.33	-	0.1	данные отсутствуют	данные отсутствуют
2	452501.06	1421728.63	-	0.1	данные отсутствуют	данные отсутствуют
1	452400.73	1421592.86	-	0.1	данные отсутствуют	данные отсутствуют
2	452416.62	1421614.25	-	0.1	данные отсутствуют	данные отсутствуют
3	452424.21	1421624.52	-	0.1	данные отсутствуют	данные отсутствуют
4	452428.39	1421629.98	-	0.1	данные отсутствуют	данные отсутствуют
5	452434.74	1421638.34	-	0.1	данные отсутствуют	данные отсутствуют
6	452440.74	1421646.56	-	0.1	данные отсутствуют	данные отсутствуют
7	452446.91	1421654.83	-	0.1	данные отсутствуют	данные отсутствуют
8	452460.17	1421673.41	-	0.1	данные отсутствуют	данные отсутствуют
9	452472.99	1421691.73	-	0.1	данные отсутствуют	данные отсутствуют
10	452483.39	1421706.2	-	0.1	данные отсутствуют	данные отсутствуют
11	452493.47	1421720.58	-	0.1	данные отсутствуют	данные отсутствуют
12	452509.08	1421708.28	-	0.1	данные отсутствуют	данные отсутствуют
13	452522.5	1421697.49	-	0.1	данные отсутствуют	данные отсутствуют
14	452536.81	1421685.44	-	0.1	данные отсутствуют	данные отсутствуют



ДОКУМЕНТ ПОДПИСАН
ЭЛЕКТРОННОЙ ПОДПИСЬЮ

Сертификат: 3094B7974B3CA8E1F07A347CFAD6FA78

Владелец: ФЕДЕРАЛЬНАЯ СЛУЖБА ГОСУДАРСТВЕННОЙ
РЕГИСТРАЦИИ, КАДАСТРА И КАРТОГРАФИИ
Действителен: с 17.05.2022 по 10.08.2023

полное наименование должности

инициалы, фамилия

Сооружение			
вид объекта недвижимости			
Лист № 220 раздела 5.1	Всего листов раздела 5.1: 941	Всего разделов: 4	Всего листов выписки: 949

27.06.2023г. № КУВИ-001/2023-147612886

Кадастровый номер: 50:23:0000000:130188

15	452549.13	1421674.86	-	0.1	данные отсутствуют	данные отсутствуют
16	452558.38	1421667.18	-	0.1	данные отсутствуют	данные отсутствуют
17	452567.65	1421659.44	-	0.1	данные отсутствуют	данные отсутствуют
18	452574.87	1421653.71	-	0.1	данные отсутствуют	данные отсутствуют
19	452583.3	1421646.62	-	0.1	данные отсутствуют	данные отсутствуют
20	452560.55	1421620.12	-	0.1	данные отсутствуют	данные отсутствуют
21	452552.35	1421610.5	-	0.1	данные отсутствуют	данные отсутствуют
22	452544.48	1421601.56	-	0.1	данные отсутствуют	данные отсутствуют
23	452534.18	1421590.05	-	0.1	данные отсутствуют	данные отсутствуют
24	452524.76	1421579.42	-	0.1	данные отсутствуют	данные отсутствуют
25	452518.29	1421572.24	-	0.1	данные отсутствуют	данные отсутствуют
26	452511.44	1421564.74	-	0.1	данные отсутствуют	данные отсутствуют
27	452504.49	1421557.01	-	0.1	данные отсутствуют	данные отсутствуют
28	452497.15	1421548.83	-	0.1	данные отсутствуют	данные отсутствуют
1	452488.6	1421540.92	-	0.1	данные отсутствуют	данные отсутствуют
2	452482.59	1421545.67	-	0.1	данные отсутствуют	данные отсутствуют
3	452478.35	1421549.02	-	0.1	данные отсутствуют	данные отсутствуют



ДОКУМЕНТ ПОДПИСАН
ЭЛЕКТРОННОЙ ПОДПИСЬЮ

Сертификат: 3094B7974B3CA8E1F07A347CFAD6FA78

Владелец: ФЕДЕРАЛЬНАЯ СЛУЖБА ГОСУДАРСТВЕННОЙ
РЕГИСТРАЦИИ, КАДАСТРА И КАРТОГРАФИИ
Действителен: с 17.05.2022 по 10.08.2023

полное наименование должности

инициалы, фамилия

Сооружение
вид объекта недвижимости

Лист № 221 раздела 5.1	Всего листов раздела 5.1: 941	Всего разделов: 4	Всего листов выписки: 949
------------------------	-------------------------------	-------------------	---------------------------

27.06.2023г. № КУВИ-001/2023-147612886

Кадастровый номер: 50:23:0000000:130188

1	452504.49	1421557.01	-	0.1	данные отсутствуют	данные отсутствуют
2	452496.3	1421563.24	-	0.1	данные отсутствуют	данные отсутствуют
3	452491.84	1421566.63	-	0.1	данные отсутствуют	данные отсутствуют
1	452439.45	1421570.11	-	0.1	данные отсутствуют	данные отсутствуют
2	452436.49	1421566.2	-	0.1	данные отсутствуют	данные отсутствуют
1	452421.51	1421583.74	-	0.1	данные отсутствуют	данные отсутствуют
2	452418.42	1421579.68	-	0.1	данные отсутствуют	данные отсутствуют
1	452457.23	1421556.63	-	0.1	данные отсутствуют	данные отсутствуют
2	452454.09	1421552.48	-	0.1	данные отсутствуют	данные отсутствуют
1	451377.63	1424217.78	-	0.1	данные отсутствуют	данные отсутствуют
2	451376.24	1424222.07	-	0.1	данные отсутствуют	данные отсутствуют
1	451391.28	1424222.21	-	0.1	данные отсутствуют	данные отсутствуют
2	451389.89	1424226.49	-	0.1	данные отсутствуют	данные отсутствуют
1	451405.23	1424226.63	-	0.1	данные отсутствуют	данные отсутствуют
2	451403.84	1424231.02	-	0.1	данные отсутствуют	данные отсутствуют
1	451419.13	1424231.15	-	0.1	данные отсутствуют	данные отсутствуют
2	451417.68	1424235.63	-	0.1	данные отсутствуют	данные отсутствуют



ДОКУМЕНТ ПОДПИСАН
ЭЛЕКТРОННОЙ ПОДПИСЬЮ

Сертификат: 3094B7974B3CA8E1F07A347CFAD6FA78

Владелец: ФЕДЕРАЛЬНАЯ СЛУЖБА ГОСУДАРСТВЕННОЙ
РЕГИСТРАЦИИ, КАДАСТРА И КАРТОГРАФИИ
Действителен: с 17.05.2022 по 10.08.2023

полное наименование должности

инициалы, фамилия

Сооружение			
вид объекта недвижимости			
Лист № 222 раздела 5.1	Всего листов раздела 5.1: 941	Всего разделов: 4	Всего листов выписки: 949

27.06.2023г. № КУВИ-001/2023-147612886

Кадастровый номер: 50:23:0000000:130188

1	452058.7	1421358.44	-	0.1	данные отсутствуют	данные отсутствуют
2	452064.14	1421362.45	-	0.1	данные отсутствуют	данные отсутствуют
1	452077.88	1421344.85	-	0.1	данные отсутствуют	данные отсутствуют
2	452074.45	1421342.43	-	0.1	данные отсутствуют	данные отсутствуют
3	452072	1421340.7	-	0.1	данные отсутствуют	данные отсутствуют
1	452146.17	1421344.72	-	0.1	данные отсутствуют	данные отсутствуют
2	452148.5	1421341.02	-	0.1	данные отсутствуют	данные отсутствуют
1	452370.24	1421351.51	-	0.1	данные отсутствуют	данные отсутствуют
2	452363.32	1421360.84	-	0.1	данные отсутствуют	данные отсутствуют
3	452362.13	1421362.44	-	0.1	данные отсутствуют	данные отсутствуют
1	452385.2	1421362.25	-	0.1	данные отсутствуют	данные отсутствуют
2	452379.09	1421371.08	-	0.1	данные отсутствуют	данные отсутствуют
3	452377.39	1421373.56	-	0.1	данные отсутствуют	данные отсутствуют
1	452536.8	1421000.88	-	0.1	данные отсутствуют	данные отсутствуют
2	452539.31	1421002.67	-	0.1	данные отсутствуют	данные отсутствуют
3	452534.94	1421008.79	-	0.1	данные отсутствуют	данные отсутствуют
4	452523.26	1421027.05	-	0.1	данные отсутствуют	данные отсутствуют



ДОКУМЕНТ ПОДПИСАН
ЭЛЕКТРОННОЙ ПОДПИСЬЮ

Сертификат: 3094B7974B3CA8E1F07A347CFAD6FA78

Владелец: ФЕДЕРАЛЬНАЯ СЛУЖБА ГОСУДАРСТВЕННОЙ
РЕГИСТРАЦИИ, КАДАСТРА И КАРТОГРАФИИ
Действителен: с 17.05.2022 по 10.08.2023

полное наименование должности

инициалы, фамилия

Сооружение			
вид объекта недвижимости			
Лист № 223 раздела 5.1	Всего листов раздела 5.1: 941	Всего разделов: 4	Всего листов выписки: 949

27.06.2023г. № КУВИ-001/2023-147612886

Кадастровый номер: 50:23:0000000:130188

5	452519.45	1421032.7	-	0.1	данные отсутствуют	данные отсутствуют
6	452510.27	1421046.41	-	0.1	данные отсутствуют	данные отсутствуют
7	452500.58	1421059.06	-	0.1	данные отсутствуют	данные отсутствуют
8	452493.49	1421068.18	-	0.1	данные отсутствуют	данные отсутствуют
9	452484.88	1421080.09	-	0.1	данные отсутствуют	данные отсутствуют
10	452478.94	1421088.29	-	0.1	данные отсутствуют	данные отсутствуют
11	452471.53	1421099	-	0.1	данные отсутствуют	данные отсутствуют
12	452466.53	1421106.17	-	0.1	данные отсутствуют	данные отсутствуют
13	452464.39	1421109.18	-	0.1	данные отсутствуют	данные отсутствуют
14	452459.53	1421117.29	-	0.1	данные отсутствуют	данные отсутствуют
15	452451.76	1421128.73	-	0.1	данные отсутствуют	данные отсутствуют
16	452448.87	1421133.25	-	0.1	данные отсутствуют	данные отсутствуют
17	452441.82	1421144.64	-	0.1	данные отсутствуют	данные отсутствуют
18	452432.07	1421160	-	0.1	данные отсутствуют	данные отсутствуют
19	452425.32	1421170.78	-	0.1	данные отсутствуют	данные отсутствуют
20	452420.52	1421178.32	-	0.1	данные отсутствуют	данные отсутствуют
21	452413.92	1421188.57	-	0.1	данные отсутствуют	данные отсутствуют



ДОКУМЕНТ ПОДПИСАН
ЭЛЕКТРОННОЙ ПОДПИСЬЮ

Сертификат: 3094B7974B3CA8E1F07A347CFAD6FA78

Владелец: ФЕДЕРАЛЬНАЯ СЛУЖБА ГОСУДАРСТВЕННОЙ
РЕГИСТРАЦИИ, КАДАСТРА И КАРТОГРАФИИ
Действителен: с 17.05.2022 по 10.08.2023

полное наименование должности

инициалы, фамилия

Сооружение							
вид объекта недвижимости							
Лист № 224 раздела 5.1		Всего листов раздела 5.1: 941		Всего разделов: 4		Всего листов выписки: 949	
27.06.2023г. № КУВИ-001/2023-147612886							
Кадастровый номер:				50:23:0000000:130188			
22	452405.9	1421201.28	-	0.1	данные отсутствуют	данные отсутствуют	
23	452399.56	1421212	-	0.1	данные отсутствуют	данные отсутствуют	
24	452390.24	1421227.03	-	0.1	данные отсутствуют	данные отсутствуют	
25	452385.24	1421234.58	-	0.1	данные отсутствуют	данные отсутствуют	
26	452376.16	1421249.39	-	0.1	данные отсутствуют	данные отсутствуют	
27	452364.71	1421267.93	-	0.1	данные отсутствуют	данные отсутствуют	
28	452354.58	1421284.15	-	0.1	данные отсутствуют	данные отсутствуют	
29	452345.82	1421298.08	-	0.1	данные отсутствуют	данные отсутствуют	
30	452337.74	1421310.73	-	0.1	данные отсутствуют	данные отсутствуют	
31	452330.15	1421323.09	-	0.1	данные отсутствуют	данные отсутствуют	
1	452242.1	1421496.73	-	0.1	данные отсутствуют	данные отсутствуют	
2	452242.95	1421497.28	-	0.1	данные отсутствуют	данные отсутствуют	
3	452248.06	1421500.64	-	0.1	данные отсутствуют	данные отсутствуют	
1	452231.86	1421511.82	-	0.1	данные отсутствуют	данные отсутствуют	
2	452232.69	1421512.38	-	0.1	данные отсутствуют	данные отсутствуют	
3	452238	1421516.03	-	0.1	данные отсутствуют	данные отсутствуют	
1	452205.06	1421551.68	-	0.1	данные отсутствуют	данные отсутствуют	



ДОКУМЕНТ ПОДПИСАН
ЭЛЕКТРОННОЙ ПОДПИСЬЮ

Сертификат: 3094B7974B3CA8E1F07A347CFAD6FA78

Владелец: ФЕДЕРАЛЬНАЯ СЛУЖБА ГОСУДАРСТВЕННОЙ
РЕГИСТРАЦИИ, КАДАСТРА И КАРТОГРАФИИ
Действителен: с 17.05.2022 по 10.08.2023

полное наименование должности

инициалы, фамилия

Сооружение			
вид объекта недвижимости			
Лист № 225 раздела 5.1	Всего листов раздела 5.1: 941	Всего разделов: 4	Всего листов выписки: 949

27.06.2023г. № КУВИ-001/2023-147612886

Кадастровый номер: 50:23:0000000:130188

2	452205.89	1421552.22	-	0.1	данные отсутствуют	данные отсутствуют
3	452211.53	1421555.87	-	0.1	данные отсутствуют	данные отсутствуют
1	452194.75	1421566.96	-	0.1	данные отсутствуют	данные отсутствуют
2	452195.58	1421567.53	-	0.1	данные отсутствуют	данные отсутствуют
3	452201.31	1421571.38	-	0.1	данные отсутствуют	данные отсутствуют
1	452393.8	1421221.27	-	0.1	данные отсутствуют	данные отсутствуют
2	452389.47	1421218.11	-	0.1	данные отсутствуют	данные отсутствуют
3	452381.43	1421212.23	-	0.1	данные отсутствуют	данные отсутствуют
4	452374.2	1421207.01	-	0.1	данные отсутствуют	данные отсутствуют
5	452369.6	1421203.96	-	0.1	данные отсутствуют	данные отсутствуют
6	452364.8	1421200.68	-	0.1	данные отсутствуют	данные отсутствуют
7	452357.01	1421195.14	-	0.1	данные отсутствуют	данные отсутствуют
8	452349.22	1421189.61	-	0.1	данные отсутствуют	данные отсутствуют
9	452344.29	1421186.1	-	0.1	данные отсутствуют	данные отсутствуют
10	452337.95	1421181.79	-	0.1	данные отсутствуют	данные отсутствуют
11	452331.6	1421177.49	-	0.1	данные отсутствуют	данные отсутствуют
12	452324.23	1421172.33	-	0.1	данные отсутствуют	данные отсутствуют



ДОКУМЕНТ ПОДПИСАН
ЭЛЕКТРОННОЙ ПОДПИСЬЮ

Сертификат: 3094B7974B3CA8E1F07A347CFAD6FA78

Владелец: ФЕДЕРАЛЬНАЯ СЛУЖБА ГОСУДАРСТВЕННОЙ
РЕГИСТРАЦИИ, КАДАСТРА И КАРТОГРАФИИ
Действителен: с 17.05.2022 по 10.08.2023

полное наименование должности

инициалы, фамилия

Сооружение			
вид объекта недвижимости			
Лист № 226 раздела 5.1	Всего листов раздела 5.1: 941	Всего разделов: 4	Всего листов выписки: 949

27.06.2023г. № КУВИ-001/2023-147612886

Кадастровый номер: 50:23:0000000:130188

13	452319.08	1421168.95	-	0.1	данные отсутствуют	данные отсутствуют
14	452308.71	1421161.32	-	0.1	данные отсутствуют	данные отсутствуют
15	452299.06	1421154.48	-	0.1	данные отсутствуют	данные отсутствуют
16	452292.85	1421150.77	-	0.1	данные отсутствуют	данные отсутствуют
17	452280.98	1421142.37	-	0.1	данные отсутствуют	данные отсутствуют
18	452272.76	1421136.51	-	0.1	данные отсутствуют	данные отсутствуют
19	452264.77	1421130.72	-	0.1	данные отсутствуют	данные отсутствуют
20	452256.79	1421124.91	-	0.1	данные отсутствуют	данные отсутствуют
21	452246.35	1421117.21	-	0.1	данные отсутствуют	данные отсутствуют
22	452237.48	1421110.46	-	0.1	данные отсутствуют	данные отсутствуют
23	452234	1421108.12	-	0.1	данные отсутствуют	данные отсутствуют
24	452221.61	1421098.77	-	0.1	данные отсутствуют	данные отсутствуют
25	452224.04	1421095.34	-	0.1	данные отсутствуют	данные отсутствуют
26	452224.88	1421094.16	-	0.1	данные отсутствуют	данные отсутствуют
1	452166.64	1421205.44	-	0.1	данные отсутствуют	данные отсутствуют
2	452165.05	1421207.65	-	0.1	данные отсутствуют	данные отсутствуют
1	452182.29	1421217.56	-	0.1	данные отсутствуют	данные отсутствуют



ДОКУМЕНТ ПОДПИСАН
ЭЛЕКТРОННОЙ ПОДПИСЬЮ

Сертификат: 3094B7974B3CA8E1F07A347CFAD6FA78

Владелец: ФЕДЕРАЛЬНАЯ СЛУЖБА ГОСУДАРСТВЕННОЙ
РЕГИСТРАЦИИ, КАДАСТРА И КАРТОГРАФИИ
Действителен: с 17.05.2022 по 10.08.2023

полное наименование должности

инициалы, фамилия

Сооружение
вид объекта недвижимости

Лист № 227 раздела 5.1	Всего листов раздела 5.1: 941	Всего разделов: 4	Всего листов выписки: 949
------------------------	-------------------------------	-------------------	---------------------------

27.06.2023г. № КУВИ-001/2023-147612886

Кадастровый номер: 50:23:0000000:130188

2	452181.01	1421219.04	-	0.1	данные отсутствуют	данные отсутствуют
1	452368.31	1421195.07	-	0.1	данные отсутствуют	данные отсутствуют
2	452364.8	1421200.68	-	0.1	данные отсутствуют	данные отсутствуют
1	452291.98	1421152.06	-	0.1	данные отсутствуют	данные отсутствуют
2	452292.85	1421150.77	-	0.1	данные отсутствуют	данные отсутствуют
1	452255.8	1421126.43	-	0.1	данные отсутствуют	данные отсутствуют
2	452256.79	1421124.91	-	0.1	данные отсутствуют	данные отсутствуют
1	452373.08	1421208.68	-	0.1	данные отсутствуют	данные отсутствуют
2	452374.2	1421207.01	-	0.1	данные отсутствуют	данные отсутствуют
1	452533.17	1421351.7	-	0.1	данные отсутствуют	данные отсутствуют
2	452533.87	1421350.76	-	0.1	данные отсутствуют	данные отсутствуют
3	452531.02	1421348.43	-	0.1	данные отсутствуют	данные отсутствуют
4	452521.47	1421340.61	-	0.1	данные отсутствуют	данные отсутствуют
5	452517.09	1421337.02	-	0.1	данные отсутствуют	данные отсутствуют
1	452554.94	1421291.66	-	0.1	данные отсутствуют	данные отсутствуют
2	452552.16	1421294.97	-	0.1	данные отсутствуют	данные отсутствуют
3	452543.77	1421305.06	-	0.1	данные отсутствуют	данные отсутствуют



ДОКУМЕНТ ПОДПИСАН
ЭЛЕКТРОННОЙ ПОДПИСЬЮ

Сертификат: 3094B7974B3CA8E1F07A347CFAD6FA78

Владелец: ФЕДЕРАЛЬНАЯ СЛУЖБА ГОСУДАРСТВЕННОЙ
РЕГИСТРАЦИИ, КАДАСТРА И КАРТОГРАФИИ
Действителен: с 17.05.2022 по 10.08.2023

полное наименование должности

инициалы, фамилия

Сооружение			
вид объекта недвижимости			
Лист № 228 раздела 5.1	Всего листов раздела 5.1: 941	Всего разделов: 4	Всего листов выписки: 949

27.06.2023г. № КУВИ-001/2023-147612886

Кадастровый номер: 50:23:0000000:130188

4	452516.87	1421337.29	-	0.1	данные отсутствуют	данные отсутствуют
5	452510.11	1421331.67	-	0.1	данные отсутствуют	данные отсутствуют
6	452502.46	1421325.36	-	0.1	данные отсутствуют	данные отсутствуют
7	452495.87	1421319.86	-	0.1	данные отсутствуют	данные отсутствуют
8	452486.9	1421312.12	-	0.1	данные отсутствуют	данные отсутствуют
9	452479.61	1421302.72	-	0.1	данные отсутствуют	данные отсутствуют
10	452470.85	1421291.29	-	0.1	данные отсутствуют	данные отсутствуют
11	452466.74	1421286.92	-	0.1	данные отсутствуют	данные отсутствуют
12	452462.44	1421281.25	-	0.1	данные отсутствуют	данные отсутствуют
13	452458.08	1421276.68	-	0.1	данные отсутствуют	данные отсутствуют
14	452454.81	1421273.28	-	0.1	данные отсутствуют	данные отсутствуют
15	452447.6	1421268.16	-	0.1	данные отсутствуют	данные отсутствуют
16	452436.58	1421260.35	-	0.1	данные отсутствуют	данные отсутствуют
17	452425.33	1421252.32	-	0.1	данные отсутствуют	данные отсутствуют
18	452415.96	1421245.58	-	0.1	данные отсутствуют	данные отсутствуют
19	452412.83	1421243.37	-	0.1	данные отсутствуют	данные отсутствуют
20	452390.3	1421226.93	-	0.1	данные отсутствуют	данные отсутствуют



ДОКУМЕНТ ПОДПИСАН
ЭЛЕКТРОННОЙ ПОДПИСЬЮ

Сертификат: 3094B7974B3CA8E1F07A347CFAD6FA78

Владелец: ФЕДЕРАЛЬНАЯ СЛУЖБА ГОСУДАРСТВЕННОЙ
РЕГИСТРАЦИИ, КАДАСТРА И КАРТОГРАФИИ
Действителен: с 17.05.2022 по 10.08.2023

полное наименование должности

инициалы, фамилия

Сооружение			
вид объекта недвижимости			
Лист № 229 раздела 5.1	Всего листов раздела 5.1: 941	Всего разделов: 4	Всего листов выписки: 949

27.06.2023г. № КУВИ-001/2023-147612886

Кадастровый номер: 50:23:0000000:130188

1	452415.26	1421239.67	-	0.1	данные отсутствуют	данные отсутствуют
2	452412.83	1421243.37	-	0.1	данные отсутствуют	данные отсутствуют
1	452415.96	1421245.58	-	0.1	данные отсутствуют	данные отсутствуют
2	452415.06	1421246.83	-	0.1	данные отсутствуют	данные отсутствуют
1	452899.83	1421077.93	-	0.1	данные отсутствуют	данные отсутствуют
2	452885.21	1421071.34	-	0.1	данные отсутствуют	данные отсутствуют
3	452852.34	1421036.72	-	0.1	данные отсутствуют	данные отсутствуют
4	452831.55	1421020.27	-	0.1	данные отсутствуют	данные отсутствуют
5	452784.12	1420991.07	-	0.1	данные отсутствуют	данные отсутствуют
6	452737.07	1421002.24	-	0.1	данные отсутствуют	данные отсутствуют
7	452733.54	1421003.21	-	0.1	данные отсутствуют	данные отсутствуют
8	452729.53	1421009.44	-	0.1	данные отсутствуют	данные отсутствуют
9	452718.05	1421024.05	-	0.1	данные отсутствуют	данные отсутствуют
10	452712.29	1421030.98	-	0.1	данные отсутствуют	данные отсутствуют
11	452706.41	1421037.97	-	0.1	данные отсутствуют	данные отсутствуют
12	452700	1421045.74	-	0.1	данные отсутствуют	данные отсутствуют
13	452688.73	1421058.66	-	0.1	данные отсутствуют	данные отсутствуют



ДОКУМЕНТ ПОДПИСАН
ЭЛЕКТРОННОЙ ПОДПИСЬЮ

Сертификат: 3094B7974B3CA8E1F07A347CFAD6FA78

Владелец: ФЕДЕРАЛЬНАЯ СЛУЖБА ГОСУДАРСТВЕННОЙ
РЕГИСТРАЦИИ, КАДАСТРА И КАРТОГРАФИИ
Действителен: с 17.05.2022 по 10.08.2023

полное наименование должности

инициалы, фамилия

Сооружение			
вид объекта недвижимости			
Лист № 230 раздела 5.1	Всего листов раздела 5.1: 941	Всего разделов: 4	Всего листов выписки: 949

27.06.2023г. № КУВИ-001/2023-147612886

Кадастровый номер: 50:23:0000000:130188

14	452680.5	1421069.05	-	0.1	данные отсутствуют	данные отсутствуют
15	452672.2	1421079.12	-	0.1	данные отсутствуют	данные отсутствуют
16	452663.3	1421090.35	-	0.1	данные отсутствуют	данные отсутствуют
17	452655.03	1421100.71	-	0.1	данные отсутствуют	данные отсутствуют
18	452643.44	1421114.24	-	0.1	данные отсутствуют	данные отсутствуют
19	452630.17	1421115.43	-	0.1	данные отсутствуют	данные отсутствуют
20	452621.5	1421116.26	-	0.1	данные отсутствуют	данные отсутствуют
21	452611.88	1421116.94	-	0.1	данные отсутствуют	данные отсутствуют
22	452601.36	1421117.54	-	0.1	данные отсутствуют	данные отсутствуют
23	452591.08	1421118.15	-	0.1	данные отсутствуют	данные отсутствуют
24	452587.3	1421118.32	-	0.1	данные отсутствуют	данные отсутствуют
25	452576.54	1421134.18	-	0.1	данные отсутствуют	данные отсутствуют
26	452570.04	1421143.79	-	0.1	данные отсутствуют	данные отсутствуют
27	452565.61	1421150.4	-	0.1	данные отсутствуют	данные отсутствуют
28	452560.68	1421158	-	0.1	данные отсутствуют	данные отсутствуют
29	452552.51	1421170.2	-	0.1	данные отсутствуют	данные отсутствуют
30	452542.08	1421163.45	-	0.1	данные отсутствуют	данные отсутствуют



ДОКУМЕНТ ПОДПИСАН
ЭЛЕКТРОННОЙ ПОДПИСЬЮ

Сертификат: 3094B7974B3CA8E1F07A347CFAD6FA78

Владелец: ФЕДЕРАЛЬНАЯ СЛУЖБА ГОСУДАРСТВЕННОЙ
РЕГИСТРАЦИИ, КАДАСТРА И КАРТОГРАФИИ
Действителен: с 17.05.2022 по 10.08.2023

полное наименование должности

инициалы, фамилия

Сооружение			
вид объекта недвижимости			
Лист № 231 раздела 5.1	Всего листов раздела 5.1: 941	Всего разделов: 4	Всего листов выписки: 949

27.06.2023г. № КУВИ-001/2023-147612886

Кадастровый номер: 50:23:0000000:130188

31	452532.5	1421157.15	-	0.1	данные отсутствуют	данные отсутствуют
32	452523.23	1421150.94	-	0.1	данные отсутствуют	данные отсутствуют
33	452509.78	1421142.45	-	0.1	данные отсутствуют	данные отсутствуют
34	452495.79	1421133.23	-	0.1	данные отсутствуют	данные отсутствуют
35	452482.97	1421124.34	-	0.1	данные отсутствуют	данные отсутствуют
36	452463.22	1421111.13	-	0.1	данные отсутствуют	данные отсутствуют
1	452444.81	1421130.73	-	0.1	данные отсутствуют	данные отсутствуют
2	452448.87	1421133.25	-	0.1	данные отсутствуют	данные отсутствуют
1	452484.88	1421080.09	-	0.1	данные отсутствуют	данные отсутствуют
2	452487.91	1421082.16	-	0.1	данные отсутствуют	данные отсутствуют
1	452355.76	1420900.15	-	0.1	данные отсутствуют	данные отсутствуют
2	452357.75	1420897.08	-	0.1	данные отсутствуют	данные отсутствуют
1	452539.13	1420769.02	-	0.1	данные отсутствуют	данные отсутствуют
2	452539.09	1420775.18	-	0.1	данные отсутствуют	данные отсутствуют
3	452539.07	1420780.76	-	0.1	данные отсутствуют	данные отсутствуют
4	452536.22	1420784.84	-	0.1	данные отсутствуют	данные отсутствуют
5	452532.5	1420790.17	-	0.1	данные отсутствуют	данные отсутствуют



ДОКУМЕНТ ПОДПИСАН
ЭЛЕКТРОННОЙ ПОДПИСЬЮ

Сертификат: 3094B7974B3CA8E1F07A347CFAD6FA78

Владелец: ФЕДЕРАЛЬНАЯ СЛУЖБА ГОСУДАРСТВЕННОЙ
РЕГИСТРАЦИИ, КАДАСТРА И КАРТОГРАФИИ
Действителен: с 17.05.2022 по 10.08.2023

полное наименование должности

инициалы, фамилия

Сооружение			
вид объекта недвижимости			
Лист № 232 раздела 5.1	Всего листов раздела 5.1: 941	Всего разделов: 4	Всего листов выписки: 949

27.06.2023г. № КУВИ-001/2023-147612886

Кадастровый номер: 50:23:0000000:130188

6	452528.18	1420796.33	-	0.1	данные отсутствуют	данные отсутствуют
7	452519.71	1420808.19	-	0.1	данные отсутствуют	данные отсутствуют
8	452512.93	1420818.86	-	0.1	данные отсутствуют	данные отсутствуют
9	452504.54	1420831.17	-	0.1	данные отсутствуют	данные отсутствуют
10	452494.25	1420846.91	-	0.1	данные отсутствуют	данные отсутствуют
11	452487.28	1420858.16	-	0.1	данные отсутствуют	данные отсутствуют
12	452476.66	1420875.09	-	0.1	данные отсутствуют	данные отсутствуют
13	452467.05	1420888.56	-	0.1	данные отсутствуют	данные отсутствуют
14	452461.52	1420896.3	-	0.1	данные отсутствуют	данные отсутствуют
15	452451.33	1420910.25	-	0.1	данные отсутствуют	данные отсутствуют
16	452445.33	1420918.46	-	0.1	данные отсутствуют	данные отсутствуют
17	452437.62	1420929.32	-	0.1	данные отсутствуют	данные отсутствуют
18	452432.14	1420936.17	-	0.1	данные отсутствуют	данные отсутствуют
19	452427.4	1420942.08	-	0.1	данные отсутствуют	данные отсутствуют
1	452524.83	1420812.19	-	0.1	данные отсутствуют	данные отсутствуют
2	452519.71	1420808.19	-	0.1	данные отсутствуют	данные отсутствуют
1	452483.56	1420855.66	-	0.1	данные отсутствуют	данные отсутствуют



ДОКУМЕНТ ПОДПИСАН
ЭЛЕКТРОННОЙ ПОДПИСЬЮ

Сертификат: 3094B7974B3CA8E1F07A347CFAD6FA78

Владелец: ФЕДЕРАЛЬНАЯ СЛУЖБА ГОСУДАРСТВЕННОЙ
РЕГИСТРАЦИИ, КАДАСТРА И КАРТОГРАФИИ
Действителен: с 17.05.2022 по 10.08.2023

полное наименование должности

инициалы, фамилия

Сооружение			
вид объекта недвижимости			
Лист № 233 раздела 5.1	Всего листов раздела 5.1: 941	Всего разделов: 4	Всего листов выписки: 949

27.06.2023г. № КУВИ-001/2023-147612886

Кадастровый номер: 50:23:0000000:130188

2	452487.28	1420858.16	-	0.1	данные отсутствуют	данные отсутствуют
1	452472.89	1420963.5	-	0.1	данные отсутствуют	данные отсутствуют
2	452470.15	1420967.72	-	0.1	данные отсутствуют	данные отсутствуют
1	452504.55	1420983.32	-	0.1	данные отсутствуют	данные отсутствуют
2	452501.48	1420987.73	-	0.1	данные отсутствуют	данные отсутствуют
1	452348.59	1420891.2	-	0.1	данные отсутствуют	данные отсутствуют
2	452357.75	1420897.08	-	0.1	данные отсутствуют	данные отсутствуют
3	452372.23	1420907.16	-	0.1	данные отсутствуют	данные отсутствуют
4	452384.94	1420915.06	-	0.1	данные отсутствуют	данные отсутствуют
5	452404.34	1420927.2	-	0.1	данные отсутствуют	данные отсутствуют
6	452416.12	1420934.96	-	0.1	данные отсутствуют	данные отсутствуют
7	452424.42	1420940.06	-	0.1	данные отсутствуют	данные отсутствуют
8	452430.72	1420944.34	-	0.1	данные отсутствуют	данные отсутствуют
9	452438.11	1420948.56	-	0.1	данные отсутствуют	данные отсутствуют
10	452453.52	1420957.99	-	0.1	данные отсутствуют	данные отсутствуют
11	452467.2	1420966.04	-	0.1	данные отсутствуют	данные отсутствуют
12	452470.15	1420967.72	-	0.1	данные отсутствуют	данные отсутствуют



ДОКУМЕНТ ПОДПИСАН
ЭЛЕКТРОННОЙ ПОДПИСЬЮ

Сертификат: 3094B7974B3CA8E1F07A347CFAD6FA78

Владелец: ФЕДЕРАЛЬНАЯ СЛУЖБА ГОСУДАРСТВЕННОЙ
РЕГИСТРАЦИИ, КАДАСТРА И КАРТОГРАФИИ
Действителен: с 17.05.2022 по 10.08.2023

полное наименование должности

инициалы, фамилия

Сооружение			
вид объекта недвижимости			
Лист № 234 раздела 5.1	Всего листов раздела 5.1: 941	Всего разделов: 4	Всего листов выписки: 949

27.06.2023г. № КУВИ-001/2023-147612886

Кадастровый номер: 50:23:0000000:130188

13	452488.11	1420979.33	-	0.1	данные отсутствуют	данные отсутствуют
14	452501.48	1420987.73	-	0.1	данные отсутствуют	данные отсутствуют
15	452513.23	1420995.14	-	0.1	данные отсутствуют	данные отсутствуют
16	452521.5	1421000.41	-	0.1	данные отсутствуют	данные отсутствуют
17	452530.56	1421006.05	-	0.1	данные отсутствуют	данные отсутствуют
18	452532.31	1421007.15	-	0.1	данные отсутствуют	данные отсутствуют
19	452535.18	1421003.14	-	0.1	данные отсутствуют	данные отсутствуют
20	452541.4	1420994.44	-	0.1	данные отсутствуют	данные отсутствуют
21	452547.58	1420985.95	-	0.1	данные отсутствуют	данные отсутствуют
22	452553.86	1420976.96	-	0.1	данные отсутствуют	данные отсутствуют
23	452563.03	1420963.4	-	0.1	данные отсутствуют	данные отсутствуют
24	452566.32	1420958.6	-	0.1	данные отсутствуют	данные отсутствуют
25	452575.11	1420945.77	-	0.1	данные отсутствуют	данные отсутствуют
26	452582.73	1420933.8	-	0.1	данные отсутствуют	данные отсутствуют
27	452590.35	1420921.81	-	0.1	данные отсутствуют	данные отсутствуют
28	452599.37	1420907.68	-	0.1	данные отсутствуют	данные отсутствуют
29	452609.16	1420892.93	-	0.1	данные отсутствуют	данные отсутствуют



ДОКУМЕНТ ПОДПИСАН
ЭЛЕКТРОННОЙ ПОДПИСЬЮ

Сертификат: 3094B7974B3CA8E1F07A347CFAD6FA78

Владелец: ФЕДЕРАЛЬНАЯ СЛУЖБА ГОСУДАРСТВЕННОЙ
РЕГИСТРАЦИИ, КАДАСТРА И КАРТОГРАФИИ
Действителен: с 17.05.2022 по 10.08.2023

полное наименование должности

инициалы, фамилия

Сооружение			
вид объекта недвижимости			

Лист № 235 раздела 5.1	Всего листов раздела 5.1: 941	Всего разделов: 4	Всего листов выписки: 949
------------------------	-------------------------------	-------------------	---------------------------

27.06.2023г. № КУВИ-001/2023-147612886

Кадастровый номер: 50:23:0000000:130188

30	452612.52	1420887.87	-	0.1	данные отсутствуют	данные отсутствуют
31	452615.51	1420889.38	-	0.1	данные отсутствуют	данные отсутствуют
1	452563.64	1420956.83	-	0.1	данные отсутствуют	данные отсутствуют
2	452566.32	1420958.6	-	0.1	данные отсутствуют	данные отсутствуют
1	452653.04	1421099.56	-	0.1	данные отсутствуют	данные отсутствуют
2	452655.03	1421100.71	-	0.1	данные отсутствуют	данные отсутствуют
1	452574.86	1421132.6	-	0.1	данные отсутствуют	данные отсутствуют
2	452576.75	1421133.88	-	0.1	данные отсутствуют	данные отсутствуют
1	453140.1	1420979.17	-	0.1	данные отсутствуют	данные отсутствуют
2	453140.48	1420979.69	-	0.1	данные отсутствуют	данные отсутствуют
3	453151.74	1420995.77	-	0.1	данные отсутствуют	данные отсутствуют
4	453159.51	1421006.26	-	0.1	данные отсутствуют	данные отсутствуют
5	453170.1	1421021.07	-	0.1	данные отсутствуют	данные отсутствуют
6	453184.57	1421040.89	-	0.1	данные отсутствуют	данные отсутствуют
7	453177.34	1421046.5	-	0.1	данные отсутствуют	данные отсутствуют
8	453164.63	1421056.36	-	0.1	данные отсутствуют	данные отсутствуют
9	453154.3	1421064.25	-	0.1	данные отсутствуют	данные отсутствуют



ДОКУМЕНТ ПОДПИСАН
ЭЛЕКТРОННОЙ ПОДПИСЬЮ

Сертификат: 3094B7974B3CA8E1F07A347CFAD6FA78

Владелец: ФЕДЕРАЛЬНАЯ СЛУЖБА ГОСУДАРСТВЕННОЙ
РЕГИСТРАЦИИ, КАДАСТРА И КАРТОГРАФИИ
Действителен: с 17.05.2022 по 10.08.2023

полное наименование должности

инициалы, фамилия

Сооружение			
вид объекта недвижимости			
Лист № 236 раздела 5.1	Всего листов раздела 5.1: 941	Всего разделов: 4	Всего листов выписки: 949

27.06.2023г. № КУВИ-001/2023-147612886

Кадастровый номер: 50:23:0000000:130188

10	453143.88	1421072.69	-	0.1	данные отсутствуют	данные отсутствуют
11	453126.34	1421086.43	-	0.1	данные отсутствуют	данные отсутствуют
12	453118.98	1421091.91	-	0.1	данные отсутствуют	данные отсутствуют
13	453110.79	1421098.13	-	0.1	данные отсутствуют	данные отсутствуют
14	453099.19	1421106.82	-	0.1	данные отсутствуют	данные отсутствуют
15	453088.42	1421114.85	-	0.1	данные отсутствуют	данные отсутствуют
16	453076.24	1421124.61	-	0.1	данные отсутствуют	данные отсутствуют
17	453068.62	1421130.47	-	0.1	данные отсутствуют	данные отсутствуют
18	453060.98	1421136.34	-	0.1	данные отсутствуют	данные отсутствуют
19	453055.05	1421141.01	-	0.1	данные отсутствуют	данные отсутствуют
20	453049.13	1421145.68	-	0.1	данные отсутствуют	данные отсутствуют
21	453040.68	1421152.45	-	0.1	данные отсутствуют	данные отсутствуют
22	453024.47	1421165.16	-	0.1	данные отсутствуют	данные отсутствуют
23	453016.79	1421171.6	-	0.1	данные отсутствуют	данные отсутствуют
24	453009.59	1421178.01	-	0.1	данные отсутствуют	данные отсутствуют
25	453004.68	1421182.43	-	0.1	данные отсутствуют	данные отсутствуют
26	452993.07	1421192.36	-	0.1	данные отсутствуют	данные отсутствуют



ДОКУМЕНТ ПОДПИСАН
ЭЛЕКТРОННОЙ ПОДПИСЬЮ

Сертификат: 3094B7974B3CA8E1F07A347CFAD6FA78

Владелец: ФЕДЕРАЛЬНАЯ СЛУЖБА ГОСУДАРСТВЕННОЙ
РЕГИСТРАЦИИ, КАДАСТРА И КАРТОГРАФИИ
Действителен: с 17.05.2022 по 10.08.2023

полное наименование должности

инициалы, фамилия

Сооружение							
вид объекта недвижимости							
Лист № 237 раздела 5.1		Всего листов раздела 5.1: 941		Всего разделов: 4		Всего листов выписки: 949	
27.06.2023г. № КУВИ-001/2023-147612886							
Кадастровый номер:				50:23:0000000:130188			
27	452982.03	1421201.19	-	0.1	данные отсутствуют	данные отсутствуют	
28	452971.7	1421209.31	-	0.1	данные отсутствуют	данные отсутствуют	
29	452962.77	1421216.13	-	0.1	данные отсутствуют	данные отсутствуют	
30	452957.51	1421220.12	-	0.1	данные отсутствуют	данные отсутствуют	
31	452952.88	1421223.76	-	0.1	данные отсутствуют	данные отсутствуют	
32	452950.43	1421225.83	-	0.1	данные отсутствуют	данные отсутствуют	
33	452939.62	1421235.12	-	0.1	данные отсутствуют	данные отсутствуют	
34	452929.44	1421243.32	-	0.1	данные отсутствуют	данные отсутствуют	
35	452924.09	1421247.39	-	0.1	данные отсутствуют	данные отсутствуют	
36	452913.71	1421254.83	-	0.1	данные отсутствуют	данные отсутствуют	
37	452906.73	1421260.25	-	0.1	данные отсутствуют	данные отсутствуют	
38	452899.29	1421265.74	-	0.1	данные отсутствуют	данные отсутствуют	
39	452890.03	1421273.22	-	0.1	данные отсутствуют	данные отсутствуют	
40	452879.3	1421281.47	-	0.1	данные отсутствуют	данные отсутствуют	
41	452866.28	1421266.8	-	0.1	данные отсутствуют	данные отсутствуют	
42	452851.21	1421280.19	-	0.1	данные отсутствуют	данные отсутствуют	
43	452841.35	1421289.25	-	0.1	данные отсутствуют	данные отсутствуют	



ДОКУМЕНТ ПОДПИСАН
ЭЛЕКТРОННОЙ ПОДПИСЬЮ

Сертификат: 3094B7974B3CA8E1F07A347CFAD6FA78

Владелец: ФЕДЕРАЛЬНАЯ СЛУЖБА ГОСУДАРСТВЕННОЙ
РЕГИСТРАЦИИ, КАДАСТРА И КАРТОГРАФИИ
Действителен: с 17.05.2022 по 10.08.2023

полное наименование должности

инициалы, фамилия

Сооружение							
вид объекта недвижимости							
Лист № 238 раздела 5.1		Всего листов раздела 5.1: 941		Всего разделов: 4		Всего листов выписки: 949	
27.06.2023г. № КУВИ-001/2023-147612886							
Кадастровый номер:				50:23:0000000:130188			
44	452854.03	1421303.56	-	0.1	данные отсутствуют	данные отсутствуют	
45	452844.09	1421311.54	-	0.1	данные отсутствуют	данные отсутствуют	
46	452833.62	1421320.02	-	0.1	данные отсутствуют	данные отсутствуют	
47	452783.38	1421362.78	-	0.1	данные отсутствуют	данные отсутствуют	
48	452779.43	1421366.37	-	0.1	данные отсутствуют	данные отсутствуют	
49	452776.15	1421369.01	-	0.1	данные отсутствуют	данные отсутствуют	
50	452773.47	1421371.14	-	0.1	данные отсутствуют	данные отсутствуют	
51	452776.59	1421375.01	-	0.1	данные отсутствуют	данные отсутствуют	
52	452764.05	1421385.32	-	0.1	данные отсутствуют	данные отсутствуют	
53	452755.27	1421392.39	-	0.1	данные отсутствуют	данные отсутствуют	
54	452752.12	1421388.41	-	0.1	данные отсутствуют	данные отсутствуют	
55	452739.37	1421398.47	-	0.1	данные отсутствуют	данные отсутствуют	
56	452727.79	1421407.5	-	0.1	данные отсутствуют	данные отсутствуют	
57	452719.24	1421415.2	-	0.1	данные отсутствуют	данные отсутствуют	
58	452710.7	1421422.04	-	0.1	данные отсутствуют	данные отсутствуют	
59	452698.58	1421432.57	-	0.1	данные отсутствуют	данные отсутствуют	
1	452665.5	1421460.26	-	0.1	данные отсутствуют	данные отсутствуют	



ДОКУМЕНТ ПОДПИСАН
ЭЛЕКТРОННОЙ ПОДПИСЬЮ

Сертификат: 3094B7974B3CA8E1F07A347CFAD6FA78

Владелец: ФЕДЕРАЛЬНАЯ СЛУЖБА ГОСУДАРСТВЕННОЙ
РЕГИСТРАЦИИ, КАДАСТРА И КАРТОГРАФИИ
Действителен: с 17.05.2022 по 10.08.2023

полное наименование должности

инициалы, фамилия

Сооружение							
вид объекта недвижимости							
Лист № 239 раздела 5.1		Всего листов раздела 5.1: 941		Всего разделов: 4		Всего листов выписки: 949	
27.06.2023г. № КУВИ-001/2023-147612886							
Кадастровый номер:				50:23:0000000:130188			
2	452669.87	1421464.73	-	0.1	данные отсутствуют	данные отсутствуют	
1	452632.54	1421403.93	-	0.1	данные отсутствуют	данные отсутствуют	
2	452625.46	1421394.48	-	0.1	данные отсутствуют	данные отсутствуют	
1	452649.78	1421390.11	-	0.1	данные отсутствуют	данные отсутствуют	
2	452642.95	1421380.97	-	0.1	данные отсутствуют	данные отсутствуют	
1	452614.69	1421417.29	-	0.1	данные отсутствуют	данные отсутствуют	
2	452607.86	1421408.15	-	0.1	данные отсутствуют	данные отсутствуют	
1	452615.67	1421477.89	-	0.1	данные отсутствуют	данные отсутствуют	
2	452623.05	1421487.08	-	0.1	данные отсутствуют	данные отсутствуют	
1	452573	1421455.42	-	0.1	данные отсутствуют	данные отсутствуют	
2	452569.52	1421450.9	-	0.1	данные отсутствуют	данные отсутствуют	
1	452554.71	1421468.68	-	0.1	данные отсутствуют	данные отсутствуют	
2	452551.41	1421464.29	-	0.1	данные отсутствуют	данные отсутствуют	
1	452537.03	1421481.99	-	0.1	данные отсутствуют	данные отсутствуют	
2	452533.9	1421477.84	-	0.1	данные отсутствуют	данные отсутствуют	
1	452518.9	1421495.63	-	0.1	данные отсутствуют	данные отсутствуют	
2	452515.8	1421491.49	-	0.1	данные отсутствуют	данные отсутствуют	



ДОКУМЕНТ ПОДПИСАН
ЭЛЕКТРОННОЙ ПОДПИСЬЮ

Сертификат: 3094B7974B3CA8E1F07A347CFAD6FA78

Владелец: ФЕДЕРАЛЬНАЯ СЛУЖБА ГОСУДАРСТВЕННОЙ
РЕГИСТРАЦИИ, КАДАСТРА И КАРТОГРАФИИ
Действителен: с 17.05.2022 по 10.08.2023

полное наименование должности

инициалы, фамилия

Сооружение			
вид объекта недвижимости			
Лист № 240 раздела 5.1	Всего листов раздела 5.1: 941	Всего разделов: 4	Всего листов выписки: 949

27.06.2023г. № КУВИ-001/2023-147612886

Кадастровый номер: 50:23:0000000:130188

1	452782.68	1421395.47	-	0.1	данные отсутствуют	данные отсутствуют
2	452780.12	1421397.4	-	0.1	данные отсутствуют	данные отсутствуют
3	452779.79	1421397.65	-	0.1	данные отсутствуют	данные отсутствуют
4	452788.16	1421408.73	-	0.1	данные отсутствуют	данные отсутствуют
5	452797.1	1421420.59	-	0.1	данные отсутствуют	данные отсутствуют
6	452805.36	1421431.74	-	0.1	данные отсутствуют	данные отсутствуют
7	452813.82	1421442.99	-	0.1	данные отсутствуют	данные отсутствуют
8	452820.22	1421451.51	-	0.1	данные отсутствуют	данные отсутствуют
1	452788.16	1421408.73	-	0.1	данные отсутствуют	данные отсутствуют
2	452790.95	1421406.63	-	0.1	данные отсутствуют	данные отсутствуют
1	452797.1	1421420.59	-	0.1	данные отсутствуют	данные отсутствуют
2	452799.83	1421418.57	-	0.1	данные отсутствуют	данные отсутствуют
1	452805.36	1421431.74	-	0.1	данные отсутствуют	данные отсутствуют
2	452808.01	1421429.77	-	0.1	данные отсутствуют	данные отсутствуют
1	452836.78	1421110.01	-	0.1	данные отсутствуют	данные отсутствуют
2	452830.37	1421105.6	-	0.1	данные отсутствуют	данные отсутствуют
3	452824.68	1421101.67	-	0.1	данные отсутствуют	данные отсутствуют



ДОКУМЕНТ ПОДПИСАН
ЭЛЕКТРОННОЙ ПОДПИСЬЮ

Сертификат: 3094B7974B3CA8E1F07A347CFAD6FA78

Владелец: ФЕДЕРАЛЬНАЯ СЛУЖБА ГОСУДАРСТВЕННОЙ
РЕГИСТРАЦИИ, КАДАСТРА И КАРТОГРАФИИ
Действителен: с 17.05.2022 по 10.08.2023

полное наименование должности

инициалы, фамилия

Сооружение			
вид объекта недвижимости			
Лист № 241 раздела 5.1	Всего листов раздела 5.1: 941	Всего разделов: 4	Всего листов выписки: 949

27.06.2023г. № КУВИ-001/2023-147612886

Кадастровый номер: 50:23:0000000:130188

4	452818.99	1421097.75	-	0.1	данные отсутствуют	данные отсутствуют
5	452814.2	1421094.44	-	0.1	данные отсутствуют	данные отсутствуют
6	452806.36	1421089.01	-	0.1	данные отсутствуют	данные отсутствуют
7	452795.41	1421081.38	-	0.1	данные отсутствуют	данные отсутствуют
8	452785.81	1421074.76	-	0.1	данные отсутствуют	данные отсутствуют
9	452784.4	1421073.79	-	0.1	данные отсутствуют	данные отсутствуют
10	452781.49	1421078.01	-	0.1	данные отсутствуют	данные отсутствуют
11	452779.86	1421076.8	-	0.1	данные отсутствуют	данные отсутствуют
12	452774.55	1421072.84	-	0.1	данные отсутствуют	данные отсутствуют
13	452764.18	1421065.8	-	0.1	данные отсутствуют	данные отсутствуют
14	452756.5	1421061.14	-	0.1	данные отсутствуют	данные отсутствуют
15	452748.77	1421055.71	-	0.1	данные отсутствуют	данные отсутствуют
16	452742.39	1421051.56	-	0.1	данные отсутствуют	данные отсутствуют
17	452738.7	1421049.03	-	0.1	данные отсутствуют	данные отсутствуют
18	452737.29	1421048.06	-	0.1	данные отсутствуют	данные отсутствуют
19	452738.68	1421046.04	-	0.1	данные отсутствуют	данные отсутствуют
20	452736.78	1421044.76	-	0.1	данные отсутствуют	данные отсутствуют



ДОКУМЕНТ ПОДПИСАН
ЭЛЕКТРОННОЙ ПОДПИСЬЮ

Сертификат: 3094B7974B3CA8E1F07A347CFAD6FA78

Владелец: ФЕДЕРАЛЬНАЯ СЛУЖБА ГОСУДАРСТВЕННОЙ
РЕГИСТРАЦИИ, КАДАСТРА И КАРТОГРАФИИ
Действителен: с 17.05.2022 по 10.08.2023

полное наименование должности

инициалы, фамилия

Сооружение			
вид объекта недвижимости			
Лист № 242 раздела 5.1	Всего листов раздела 5.1: 941	Всего разделов: 4	Всего листов выписки: 949

27.06.2023г. № КУВИ-001/2023-147612886

Кадастровый номер: 50:23:0000000:130188

21	452734.16	1421043	-	0.1	данные отсутствуют	данные отсутствуют
22	452727.09	1421037.61	-	0.1	данные отсутствуют	данные отсутствуют
23	452718.42	1421031.48	-	0.1	данные отсутствуют	данные отсутствуют
24	452714.3	1421028.58	-	0.1	данные отсутствуют	данные отсутствуют
1	452731.94	1421046.1	-	0.1	данные отсутствуют	данные отсутствуют
2	452734.16	1421043	-	0.1	данные отсутствуют	данные отсутствуют
1	452920.84	1421243.41	-	0.1	данные отсутствуют	данные отсутствуют
2	452924.09	1421247.39	-	0.1	данные отсутствуют	данные отсутствуют
1	452907.36	1421163.23	-	0.1	данные отсутствуют	данные отсутствуют
2	452907.92	1421162.68	-	0.1	данные отсутствуют	данные отсутствуют
3	452908.18	1421162.44	-	0.1	данные отсутствуют	данные отсутствуют
4	452911.73	1421166.21	-	0.1	данные отсутствуют	данные отсутствуют
5	452919.34	1421174.27	-	0.1	данные отсутствуют	данные отсутствуют
6	452929.44	1421185.11	-	0.1	данные отсутствуют	данные отсутствуют
7	452939.68	1421196.86	-	0.1	данные отсутствуют	данные отсутствуют
8	452947	1421205.22	-	0.1	данные отсутствуют	данные отсутствуют
9	452954.3	1421213.37	-	0.1	данные отсутствуют	данные отсутствуют



ДОКУМЕНТ ПОДПИСАН
ЭЛЕКТРОННОЙ ПОДПИСЬЮ

Сертификат: 3094B7974B3CA8E1F07A347CFAD6FA78

Владелец: ФЕДЕРАЛЬНАЯ СЛУЖБА ГОСУДАРСТВЕННОЙ
РЕГИСТРАЦИИ, КАДАСТРА И КАРТОГРАФИИ
Действителен: с 17.05.2022 по 10.08.2023

полное наименование должности

инициалы, фамилия

Сооружение			
вид объекта недвижимости			
Лист № 243 раздела 5.1	Всего листов раздела 5.1: 941	Всего разделов: 4	Всего листов выписки: 949

27.06.2023г. № КУВИ-001/2023-147612886

Кадастровый номер: 50:23:0000000:130188

10	452959.2	1421218.84	-	0.1	данные отсутствуют	данные отсутствуют
1	453000.03	1421176.98	-	0.1	данные отсутствуют	данные отсутствуют
2	453004.68	1421182.43	-	0.1	данные отсутствуют	данные отсутствуют
1	452978.66	1421239.84	-	0.1	данные отсутствуют	данные отсутствуют
2	452976.69	1421241.33	-	0.1	данные отсутствуют	данные отсутствуют
1	452971.14	1421237.26	-	0.1	данные отсутствуют	данные отсутствуют
2	452972.68	1421236.07	-	0.1	данные отсутствуют	данные отсутствуют
1	452980.15	1421107.39	-	0.1	данные отсутствуют	данные отсутствуют
2	452981.15	1421106.61	-	0.1	данные отсутствуют	данные отсутствуют
3	452984.87	1421111.31	-	0.1	данные отсутствуют	данные отсутствуют
4	452990.11	1421117.91	-	0.1	данные отсутствуют	данные отсутствуют
5	452994.48	1421123.37	-	0.1	данные отсутствуют	данные отсутствуют
6	452996.52	1421125.92	-	0.1	данные отсутствуют	данные отсутствуют
7	452997.62	1421125.03	-	0.1	данные отсутствуют	данные отсутствуют
1	452994.7	1421117.87	-	0.1	данные отсутствуют	данные отсутствуют
2	452994.02	1421120.52	-	0.1	данные отсутствуют	данные отсутствуют
3	452997.62	1421125.03	-	0.1	данные отсутствуют	данные отсутствуют



ДОКУМЕНТ ПОДПИСАН
ЭЛЕКТРОННОЙ ПОДПИСЬЮ

Сертификат: 3094B7974B3CA8E1F07A347CFAD6FA78

Владелец: ФЕДЕРАЛЬНАЯ СЛУЖБА ГОСУДАРСТВЕННОЙ
РЕГИСТРАЦИИ, КАДАСТРА И КАРТОГРАФИИ
Действителен: с 17.05.2022 по 10.08.2023

полное наименование должности

инициалы, фамилия

Сооружение			
вид объекта недвижимости			
Лист № 244 раздела 5.1	Всего листов раздела 5.1: 941	Всего разделов: 4	Всего листов выписки: 949

27.06.2023г. № КУВИ-001/2023-147612886

Кадастровый номер: 50:23:0000000:130188

4	453004.62	1421133.58	-	0.1	данные отсутствуют	данные отсутствуют
5	453013.78	1421144.76	-	0.1	данные отсутствуют	данные отсутствуют
6	453021.98	1421155.34	-	0.1	данные отсутствуют	данные отсутствуют
7	453025.34	1421159.76	-	0.1	данные отсутствуют	данные отсутствуют
8	453027.59	1421162.71	-	0.1	данные отсутствуют	данные отсутствуют
1	453022.5	1421179.02	-	0.1	данные отсутствуют	данные отсутствуют
2	453016.79	1421171.6	-	0.1	данные отсутствуют	данные отсутствуют
1	453033.79	1421170.04	-	0.1	данные отсутствуют	данные отсутствуют
2	453028.21	1421162.32	-	0.1	данные отсутствуют	данные отсутствуют
1	453036.46	1421147.36	-	0.1	данные отсутствуют	данные отсутствуют
2	453040.53	1421152.56	-	0.1	данные отсутствуют	данные отсутствуют
1	453055.9	1421130.16	-	0.1	данные отсутствуют	данные отсутствуют
2	453060.85	1421136.43	-	0.1	данные отсутствуют	данные отсутствуют
1	453071.19	1421118.03	-	0.1	данные отсутствуют	данные отсутствуют
2	453076.24	1421124.61	-	0.1	данные отсутствуют	данные отсутствуют
1	453177.34	1421046.5	-	0.1	данные отсутствуют	данные отсутствуют
2	453181.72	1421051.76	-	0.1	данные отсутствуют	данные отсутствуют



ДОКУМЕНТ ПОДПИСАН
ЭЛЕКТРОННОЙ ПОДПИСЬЮ

Сертификат: 3094B7974B3CA8E1F07A347CFAD6FA78

Владелец: ФЕДЕРАЛЬНАЯ СЛУЖБА ГОСУДАРСТВЕННОЙ
РЕГИСТРАЦИИ, КАДАСТРА И КАРТОГРАФИИ
Действителен: с 17.05.2022 по 10.08.2023

полное наименование должности

инициалы, фамилия

Сооружение			
вид объекта недвижимости			
Лист № 245 раздела 5.1	Всего листов раздела 5.1: 941	Всего разделов: 4	Всего листов выписки: 949

27.06.2023г. № КУВИ-001/2023-147612886

Кадастровый номер: 50:23:0000000:130188

1	453176.11	1421039.2	-	0.1	данные отсутствуют	данные отсутствуют
2	453180.18	1421044.3	-	0.1	данные отсутствуют	данные отсутствуют
1	453089.61	1421216.28	-	0.1	данные отсутствуют	данные отсутствуют
2	453087.44	1421218.06	-	0.1	данные отсутствуют	данные отсутствуют
3	453086.67	1421218.7	-	0.1	данные отсутствуют	данные отсутствуют
1	453052.17	1421178.15	-	0.1	данные отсутствуют	данные отсутствуют
2	453054.54	1421176.43	-	0.1	данные отсутствуют	данные отсутствуют
1	453187.84	1421177.14	-	0.1	данные отсутствуют	данные отсутствуют
2	453181.7	1421169.31	-	0.1	данные отсутствуют	данные отсутствуют
1	453142.28	1421193.61	-	0.1	данные отсутствуют	данные отсутствуют
2	453144.9	1421197.01	-	0.1	данные отсутствуют	данные отсутствуют
1	453319.52	1421392.04	-	0.1	данные отсутствуют	данные отсутствуют
2	453317.86	1421393.22	-	0.1	данные отсутствуют	данные отсутствуют
1	453333.45	1421410.28	-	0.1	данные отсутствуют	данные отсутствуют
2	453331.66	1421411.65	-	0.1	данные отсутствуют	данные отсутствуют
1	453326.5	1421426.2	-	0.1	данные отсутствуют	данные отсутствуют
2	453327.29	1421425.57	-	0.1	данные отсутствуют	данные отсутствуют



ДОКУМЕНТ ПОДПИСАН
ЭЛЕКТРОННОЙ ПОДПИСЬЮ

Сертификат: 3094B7974B3CA8E1F07A347CFAD6FA78

Владелец: ФЕДЕРАЛЬНАЯ СЛУЖБА ГОСУДАРСТВЕННОЙ

РЕГИСТРАЦИИ, КАДАСТРА И КАРТОГРАФИИ

Действителен: с 17.05.2022 по 10.08.2023

полное наименование должности

инициалы, фамилия

Сооружение			
вид объекта недвижимости			
Лист № 246 раздела 5.1	Всего листов раздела 5.1: 941	Всего разделов: 4	Всего листов выписки: 949

27.06.2023г. № КУВИ-001/2023-147612886

Кадастровый номер: 50:23:0000000:130188

3	453329.71	1421423.66	-	0.1	данные отсутствуют	данные отсутствуют
1	453270.95	1421338.36	-	0.1	данные отсутствуют	данные отсутствуют
2	453274.65	1421335.33	-	0.1	данные отсутствуют	данные отсутствуют
1	453244.65	1421307.28	-	0.1	данные отсутствуют	данные отсутствуют
2	453249.2	1421303.83	-	0.1	данные отсутствуют	данные отсутствуют
1	453233.2	1421292.91	-	0.1	данные отсутствуют	данные отсутствуют
2	453237.87	1421289.19	-	0.1	данные отсутствуют	данные отсутствуют
1	453202.42	1421251.58	-	0.1	данные отсутствуют	данные отсутствуют
2	453207.03	1421247.94	-	0.1	данные отсутствуют	данные отсутствуют
1	453191.83	1421236.92	-	0.1	данные отсутствуют	данные отсутствуют
2	453195.88	1421233.77	-	0.1	данные отсутствуют	данные отсутствуют
1	453172.47	1421213.36	-	0.1	данные отсутствуют	данные отсутствуют
2	453175.97	1421210.53	-	0.1	данные отсутствуют	данные отсутствуют
1	453334.68	1421263.95	-	0.1	данные отсутствуют	данные отсутствуют
2	453319.65	1421275.07	-	0.1	данные отсутствуют	данные отсутствуют
3	453309.44	1421282.56	-	0.1	данные отсутствуют	данные отсутствуют
4	453303.19	1421287.7	-	0.1	данные отсутствуют	данные отсутствуют



ДОКУМЕНТ ПОДПИСАН
ЭЛЕКТРОННОЙ ПОДПИСЬЮ

Сертификат: 3094B7974B3CA8E1F07A347CFAD6FA78

Владелец: ФЕДЕРАЛЬНАЯ СЛУЖБА ГОСУДАРСТВЕННОЙ
РЕГИСТРАЦИИ, КАДАСТРА И КАРТОГРАФИИ
Действителен: с 17.05.2022 по 10.08.2023

полное наименование должности

инициалы, фамилия

Сооружение			
вид объекта недвижимости			

Лист № 247 раздела 5.1	Всего листов раздела 5.1: 941	Всего разделов: 4	Всего листов выписки: 949
------------------------	-------------------------------	-------------------	---------------------------

27.06.2023г. № КУВИ-001/2023-147612886

Кадастровый номер: 50:23:0000000:130188

5	453292.84	1421295.54	-	0.1	данные отсутствуют	данные отсутствуют
6	453284.11	1421302.35	-	0.1	данные отсутствуют	данные отсутствуют
7	453274.35	1421309.81	-	0.1	данные отсутствуют	данные отсутствуют
8	453261.68	1421319.18	-	0.1	данные отсутствуют	данные отсутствуют
1	453311.41	1421229.46	-	0.1	данные отсутствуют	данные отсутствуют
2	453312.63	1421228.65	-	0.1	данные отсутствуют	данные отсутствуют
3	453313.81	1421227.87	-	0.1	данные отсутствуют	данные отсутствуют
4	453314.94	1421229.78	-	0.1	данные отсутствуют	данные отсутствуют
5	453319.53	1421237.62	-	0.1	данные отсутствуют	данные отсутствуют
6	453325.62	1421247.85	-	0.1	данные отсутствуют	данные отсутствуют
7	453331.64	1421258.84	-	0.1	данные отсутствуют	данные отсутствуют
8	453337.65	1421268.91	-	0.1	данные отсутствуют	данные отсутствуют
9	453339.79	1421272.73	-	0.1	данные отсутствуют	данные отсутствуют
10	453343.57	1421278.71	-	0.1	данные отсутствуют	данные отсутствуют
11	453348.75	1421287.83	-	0.1	данные отсутствуют	данные отсутствуют
12	453357.07	1421301.67	-	0.1	данные отсутствуют	данные отсутствуют
13	453360.89	1421308.03	-	0.1	данные отсутствуют	данные отсутствуют



ДОКУМЕНТ ПОДПИСАН
ЭЛЕКТРОННОЙ ПОДПИСЬЮ

Сертификат: 3094B7974B3CA8E1F07A347CFAD6FA78

Владелец: ФЕДЕРАЛЬНАЯ СЛУЖБА ГОСУДАРСТВЕННОЙ
РЕГИСТРАЦИИ, КАДАСТРА И КАРТОГРАФИИ
Действителен: с 17.05.2022 по 10.08.2023

полное наименование должности

инициалы, фамилия

Сооружение							
вид объекта недвижимости							
Лист № 248 раздела 5.1		Всего листов раздела 5.1: 941		Всего разделов: 4		Всего листов выписки: 949	
27.06.2023г. № КУВИ-001/2023-147612886							
Кадастровый номер:				50:23:0000000:130188			
14	453369.17	1421322.55	-	0.1	данные отсутствуют	данные отсутствуют	
15	453374.05	1421331.28	-	0.1	данные отсутствуют	данные отсутствуют	
16	453380.17	1421341.38	-	0.1	данные отсутствуют	данные отсутствуют	
17	453382.49	1421345.03	-	0.1	данные отсутствуют	данные отсутствуют	
18	453386.91	1421352.82	-	0.1	данные отсутствуют	данные отсутствуют	
19	453391.33	1421360.62	-	0.1	данные отсутствуют	данные отсутствуют	
20	453397.38	1421370.32	-	0.1	данные отсутствуют	данные отсутствуют	
21	453403.43	1421380.04	-	0.1	данные отсутствуют	данные отсутствуют	
22	453407.41	1421386.41	-	0.1	данные отсутствуют	данные отсутствуют	
23	453411.38	1421392.78	-	0.1	данные отсутствуют	данные отсутствуют	
24	453410.23	1421393.54	-	0.1	данные отсутствуют	данные отсутствуют	
25	453407.12	1421395.6	-	0.1	данные отсутствуют	данные отсутствуют	
1	453342.67	1421270.86	-	0.1	данные отсутствуют	данные отсутствуют	
2	453339.69	1421272.54	-	0.1	данные отсутствуют	данные отсутствуют	
1	453339.8	1421281.19	-	0.1	данные отсутствуют	данные отсутствуют	
2	453343.57	1421278.71	-	0.1	данные отсутствуют	данные отсутствуют	
1	453358.09	1421309.76	-	0.1	данные отсутствуют	данные отсутствуют	



ДОКУМЕНТ ПОДПИСАН
ЭЛЕКТРОННОЙ ПОДПИСЬЮ

Сертификат: 3094B7974B3CA8E1F07A347CFAD6FA78

Владелец: ФЕДЕРАЛЬНАЯ СЛУЖБА ГОСУДАРСТВЕННОЙ
РЕГИСТРАЦИИ, КАДАСТРА И КАРТОГРАФИИ
Действителен: с 17.05.2022 по 10.08.2023

полное наименование должности

инициалы, фамилия

Сооружение			
вид объекта недвижимости			
Лист № 249 раздела 5.1	Всего листов раздела 5.1: 941	Всего разделов: 4	Всего листов выписки: 949

27.06.2023г. № КУВИ-001/2023-147612886

Кадастровый номер: 50:23:0000000:130188

2	453360.89	1421308.03	-	0.1	данные отсутствуют	данные отсутствуют
1	453379.26	1421347.32	-	0.1	данные отсутствуют	данные отсутствуют
2	453382.49	1421345.03	-	0.1	данные отсутствуют	данные отсутствуют
1	453292.58	1421472.94	-	0.1	данные отсутствуют	данные отсутствуют
2	453289.3	1421474.43	-	0.1	данные отсутствуют	данные отсутствуют
1	453283.58	1421461.73	-	0.1	данные отсутствуют	данные отсутствуют
2	453284.5	1421461.32	-	0.1	данные отсутствуют	данные отсутствуют
3	453286.85	1421460.25	-	0.1	данные отсутствуют	данные отсутствуют
4	453292.58	1421472.94	-	0.1	данные отсутствуют	данные отсутствуют
5	453298.54	1421486.13	-	0.1	данные отсутствуют	данные отсутствуют
6	453304.06	1421499.2	-	0.1	данные отсутствуют	данные отсутствуют
7	453310.52	1421515.56	-	0.1	данные отсутствуют	данные отсутствуют
8	453312.59	1421520.8	-	0.1	данные отсутствуют	данные отсутствуют
9	453318.11	1421516.57	-	0.1	данные отсутствуют	данные отсутствуют
10	453331.63	1421506.21	-	0.1	данные отсутствуют	данные отсутствуют
11	453343.12	1421497.39	-	0.1	данные отсутствуют	данные отсутствуют
12	453356.59	1421487.07	-	0.1	данные отсутствуют	данные отсутствуют



ДОКУМЕНТ ПОДПИСАН
ЭЛЕКТРОННОЙ ПОДПИСЬЮ

Сертификат: 3094B7974B3CA8E1F07A347CFAD6FA78

Владелец: ФЕДЕРАЛЬНАЯ СЛУЖБА ГОСУДАРСТВЕННОЙ
РЕГИСТРАЦИИ, КАДАСТРА И КАРТОГРАФИИ
Действителен: с 17.05.2022 по 10.08.2023

полное наименование должности

инициалы, фамилия

Сооружение			
вид объекта недвижимости			
Лист № 250 раздела 5.1	Всего листов раздела 5.1: 941	Всего разделов: 4	Всего листов выписки: 949

27.06.2023г. № КУВИ-001/2023-147612886

Кадастровый номер: 50:23:0000000:130188

13	453367.34	1421478.83	-	0.1	данные отсутствуют	данные отсутствуют
1	453356.59	1421487.07	-	0.1	данные отсутствуют	данные отсутствуют
2	453358.66	1421489.77	-	0.1	данные отсутствуют	данные отсутствуют
1	453343.12	1421497.39	-	0.1	данные отсутствуют	данные отсутствуют
2	453345.19	1421500.09	-	0.1	данные отсутствуют	данные отсутствуют
1	453331.63	1421506.21	-	0.1	данные отсутствуют	данные отсутствуют
2	453333.69	1421508.9	-	0.1	данные отсутствуют	данные отсутствуют
1	453318.11	1421516.57	-	0.1	данные отсутствуют	данные отсутствуют
2	453320.29	1421519.43	-	0.1	данные отсутствуют	данные отсутствуют
1	453298.54	1421486.13	-	0.1	данные отсутствуют	данные отсутствуют
2	453295.59	1421487.38	-	0.1	данные отсутствуют	данные отсутствуют
1	453304.06	1421499.2	-	0.1	данные отсутствуют	данные отсутствуют
2	453301.57	1421500.25	-	0.1	данные отсутствуют	данные отсутствуют
1	453338.5	1421434.77	-	0.1	данные отсутствуют	данные отсутствуют
2	453334.16	1421437.62	-	0.1	данные отсутствуют	данные отсутствуют
1	453346.55	1421447.03	-	0.1	данные отсутствуют	данные отсутствуют
2	453342.28	1421449.83	-	0.1	данные отсутствуют	данные отсутствуют



ДОКУМЕНТ ПОДПИСАН
ЭЛЕКТРОННОЙ ПОДПИСЬЮ

Сертификат: 3094B7974B3CA8E1F07A347CFAD6FA78

Владелец: ФЕДЕРАЛЬНАЯ СЛУЖБА ГОСУДАРСТВЕННОЙ
РЕГИСТРАЦИИ, КАДАСТРА И КАРТОГРАФИИ
Действителен: с 17.05.2022 по 10.08.2023

полное наименование должности

инициалы, фамилия

Сооружение			
вид объекта недвижимости			
Лист № 251 раздела 5.1	Всего листов раздела 5.1: 941	Всего разделов: 4	Всего листов выписки: 949

27.06.2023г. № КУВИ-001/2023-147612886

Кадастровый номер: 50:23:0000000:130188

1	453354.36	1421458.62	-	0.1	данные отсутствуют	данные отсутствуют
2	453350.38	1421461.3	-	0.1	данные отсутствуют	данные отсутствуют
1	453348.37	1421430.17	-	0.1	данные отсутствуют	данные отсутствуют
2	453346.16	1421431.66	-	0.1	данные отсутствуют	данные отсутствуют
3	453353.72	1421442.92	-	0.1	данные отсутствуют	данные отсутствуют
4	453367.19	1421462.95	-	0.1	данные отсутствуют	данные отсутствуют
5	453371.28	1421469.03	-	0.1	данные отсутствуют	данные отсутствуют
6	453380.43	1421482.39	-	0.1	данные отсутствуют	данные отсутствуют
7	453389.57	1421495.75	-	0.1	данные отсутствуют	данные отсутствуют
8	453394.96	1421503.61	-	0.1	данные отсутствуют	данные отсутствуют
1	453157.21	1421187.64	-	0.1	данные отсутствуют	данные отсутствуют
2	453161.22	1421192.99	-	0.1	данные отсутствуют	данные отсутствуют
3	453169.31	1421202.8	-	0.1	данные отсутствуют	данные отсутствуют
4	453175.97	1421210.53	-	0.1	данные отсутствуют	данные отсутствуют
5	453186.07	1421222.64	-	0.1	данные отсутствуют	данные отсутствуют
6	453196.09	1421234	-	0.1	данные отсутствуют	данные отсутствуют
7	453198.43	1421237	-	0.1	данные отсутствуют	данные отсутствуют



ДОКУМЕНТ ПОДПИСАН
ЭЛЕКТРОННОЙ ПОДПИСЬЮ

Сертификат: 3094B7974B3CA8E1F07A347CFAD6FA78

Владелец: ФЕДЕРАЛЬНАЯ СЛУЖБА ГОСУДАРСТВЕННОЙ
РЕГИСТРАЦИИ, КАДАСТРА И КАРТОГРАФИИ
Действителен: с 17.05.2022 по 10.08.2023

полное наименование должности

инициалы, фамилия

Сооружение							
вид объекта недвижимости							
Лист № 252 раздела 5.1		Всего листов раздела 5.1: 941		Всего разделов: 4		Всего листов выписки: 949	
27.06.2023г. № КУВИ-001/2023-147612886							
Кадастровый номер:				50:23:0000000:130188			
8	453207.03	1421247.94	-	0.1	данные отсутствуют	данные отсутствуют	
9	453217.1	1421261.55	-	0.1	данные отсутствуют	данные отсутствуют	
10	453225.58	1421273.22	-	0.1	данные отсутствуют	данные отсутствуют	
11	453237.87	1421289.19	-	0.1	данные отсутствуют	данные отсутствуют	
12	453242.81	1421295.37	-	0.1	данные отсутствуют	данные отсутствуют	
13	453249.2	1421303.83	-	0.1	данные отсутствуют	данные отсутствуют	
14	453254.12	1421309.65	-	0.1	данные отсутствуют	данные отсутствуют	
15	453260.88	1421318.19	-	0.1	данные отсутствуют	данные отсутствуют	
16	453267.14	1421325.87	-	0.1	данные отсутствуют	данные отсутствуют	
17	453274.65	1421335.33	-	0.1	данные отсутствуют	данные отсутствуют	
18	453276.31	1421337.79	-	0.1	данные отсутствуют	данные отсутствуют	
19	453281.84	1421345.04	-	0.1	данные отсутствуют	данные отсутствуют	
20	453288.1	1421353.36	-	0.1	данные отсутствуют	данные отсутствуют	
21	453290.96	1421357	-	0.1	данные отсутствуют	данные отсутствуют	
22	453296.38	1421364.05	-	0.1	данные отсутствуют	данные отсутствуют	
23	453302.62	1421372.45	-	0.1	данные отсутствуют	данные отсутствуют	
24	453306.36	1421377.7	-	0.1	данные отсутствуют	данные отсутствуют	



ДОКУМЕНТ ПОДПИСАН
ЭЛЕКТРОННОЙ ПОДПИСЬЮ

Сертификат: 3094B7974B3CA8E1F07A347CFAD6FA78

Владелец: ФЕДЕРАЛЬНАЯ СЛУЖБА ГОСУДАРСТВЕННОЙ
РЕГИСТРАЦИИ, КАДАСТРА И КАРТОГРАФИИ
Действителен: с 17.05.2022 по 10.08.2023

полное наименование должности

инициалы, фамилия

Сооружение			
вид объекта недвижимости			
Лист № 253 раздела 5.1	Всего листов раздела 5.1: 941	Всего разделов: 4	Всего листов выписки: 949

27.06.2023г. № КУВИ-001/2023-147612886

Кадастровый номер: 50:23:0000000:130188

25	453311.91	1421384.8	-	0.1	данные отсутствуют	данные отсутствуют
26	453317.86	1421393.22	-	0.1	данные отсутствуют	данные отсутствуют
27	453322.98	1421400.32	-	0.1	данные отсутствуют	данные отсутствуют
28	453332.84	1421413.18	-	0.1	данные отсутствуют	данные отсутствуют
29	453325.81	1421418.76	-	0.1	данные отсутствуют	данные отсутствуют
30	453338.5	1421434.77	-	0.1	данные отсутствуют	данные отсутствуют
31	453346.55	1421447.03	-	0.1	данные отсутствуют	данные отсутствуют
32	453354.36	1421458.62	-	0.1	данные отсутствуют	данные отсутствуют
33	453360.96	1421468.45	-	0.1	данные отсутствуют	данные отсутствуют
34	453369.72	1421482.7	-	0.1	данные отсутствуют	данные отсутствуют
35	453373.21	1421480.56	-	0.1	данные отсутствуют	данные отсутствуют
36	453379.81	1421490.69	-	0.1	данные отсутствуют	данные отсутствуют
37	453389.45	1421506.59	-	0.1	данные отсутствуют	данные отсутствуют
1	453790.15	1421358.51	-	0.1	данные отсутствуют	данные отсутствуют
2	453787.34	1421362.18	-	0.1	данные отсутствуют	данные отсутствуют
3	453776.4	1421375.64	-	0.1	данные отсутствуют	данные отсутствуют
4	453765.42	1421390.37	-	0.1	данные отсутствуют	данные отсутствуют



ДОКУМЕНТ ПОДПИСАН
ЭЛЕКТРОННОЙ ПОДПИСЬЮ

Сертификат: 3094B7974B3CA8E1F07A347CFAD6FA78

Владелец: ФЕДЕРАЛЬНАЯ СЛУЖБА ГОСУДАРСТВЕННОЙ
РЕГИСТРАЦИИ, КАДАСТРА И КАРТОГРАФИИ
Действителен: с 17.05.2022 по 10.08.2023

полное наименование должности

инициалы, фамилия

Сооружение			
вид объекта недвижимости			
Лист № 254 раздела 5.1	Всего листов раздела 5.1: 941	Всего разделов: 4	Всего листов выписки: 949

27.06.2023г. № КУВИ-001/2023-147612886

Кадастровый номер: 50:23:0000000:130188

5	453754.85	1421403.86	-	0.1	данные отсутствуют	данные отсутствуют
6	453748.62	1421411.3	-	0.1	данные отсутствуют	данные отсутствуют
7	453744.18	1421417.04	-	0.1	данные отсутствуют	данные отсутствуют
8	453728.82	1421438.35	-	0.1	данные отсутствуют	данные отсутствуют
9	453687.87	1421464.78	-	0.1	данные отсутствуют	данные отсутствуют
10	453680.32	1421469.35	-	0.1	данные отсутствуют	данные отсутствуют
11	453672.28	1421474.36	-	0.1	данные отсутствуют	данные отсутствуют
12	453652.34	1421488.05	-	0.1	данные отсутствуют	данные отсутствуют
13	453643.81	1421490.09	-	0.1	данные отсутствуют	данные отсутствуют
14	453631.23	1421497.43	-	0.1	данные отсутствуют	данные отсутствуют
15	453621.07	1421503.58	-	0.1	данные отсутствуют	данные отсутствуют
16	453601.7	1421516.17	-	0.1	данные отсутствуют	данные отсутствуют
17	453594.29	1421503.99	-	0.1	данные отсутствуют	данные отсутствуют
18	453586.87	1421492.76	-	0.1	данные отсутствуют	данные отсутствуют
19	453581.78	1421484.92	-	0.1	данные отсутствуют	данные отсутствуют
20	453575.07	1421473.91	-	0.1	данные отсутствуют	данные отсутствуют
21	453569.37	1421463.81	-	0.1	данные отсутствуют	данные отсутствуют



ДОКУМЕНТ ПОДПИСАН
ЭЛЕКТРОННОЙ ПОДПИСЬЮ

Сертификат: 3094B7974B3CA8E1F07A347CFAD6FA78

Владелец: ФЕДЕРАЛЬНАЯ СЛУЖБА ГОСУДАРСТВЕННОЙ
РЕГИСТРАЦИИ, КАДАСТРА И КАРТОГРАФИИ
Действителен: с 17.05.2022 по 10.08.2023

полное наименование должности

инициалы, фамилия

Сооружение			
вид объекта недвижимости			
Лист № 255 раздела 5.1	Всего листов раздела 5.1: 941	Всего разделов: 4	Всего листов выписки: 949

27.06.2023г. № КУВИ-001/2023-147612886

Кадастровый номер: 50:23:0000000:130188

22	453556.18	1421458.64	-	0.1	данные отсутствуют	данные отсутствуют
23	453546.75	1421466.1	-	0.1	данные отсутствуют	данные отсутствуют
24	453539.38	1421470.94	-	0.1	данные отсутствуют	данные отсутствуют
25	453525.39	1421480.42	-	0.1	данные отсутствуют	данные отсутствуют
26	453515.87	1421486.5	-	0.1	данные отсутствуют	данные отсутствуют
27	453508.72	1421491.4	-	0.1	данные отсутствуют	данные отсутствуют
28	453501.72	1421495.77	-	0.1	данные отсутствуют	данные отсутствуют
29	453493.45	1421500.81	-	0.1	данные отсутствуют	данные отсутствуют
30	453487	1421504.64	-	0.1	данные отсутствуют	данные отсутствуют
31	453478.02	1421510.56	-	0.1	данные отсутствуют	данные отсутствуют
32	453472.03	1421504.43	-	0.1	данные отсутствуют	данные отсутствуют
33	453468.88	1421500.84	-	0.1	данные отсутствуют	данные отсутствуют
34	453464.68	1421496.32	-	0.1	данные отсутствуют	данные отсутствуют
35	453459.89	1421491.22	-	0.1	данные отсутствуют	данные отсутствуют
36	453447.48	1421476.25	-	0.1	данные отсутствуют	данные отсутствуют
37	453432.5	1421484.03	-	0.1	данные отсутствуют	данные отсутствуют
38	453428.11	1421486.17	-	0.1	данные отсутствуют	данные отсутствуют



ДОКУМЕНТ ПОДПИСАН
ЭЛЕКТРОННОЙ ПОДПИСЬЮ

Сертификат: 3094B7974B3CA8E1F07A347CFAD6FA78

Владелец: ФЕДЕРАЛЬНАЯ СЛУЖБА ГОСУДАРСТВЕННОЙ
РЕГИСТРАЦИИ, КАДАСТРА И КАРТОГРАФИИ
Действителен: с 17.05.2022 по 10.08.2023

полное наименование должности

инициалы, фамилия

Сооружение							
вид объекта недвижимости							
Лист № 256 раздела 5.1		Всего листов раздела 5.1: 941		Всего разделов: 4		Всего листов выписки: 949	
27.06.2023г. № КУВИ-001/2023-147612886							
Кадастровый номер:				50:23:0000000:130188			
39	453417.91	1421491.7	-	0.1	данные отсутствуют	данные отсутствуют	
40	453407.12	1421497.02	-	0.1	данные отсутствуют	данные отсутствуют	
41	453394.96	1421503.61	-	0.1	данные отсутствуют	данные отсутствуют	
42	453389.45	1421506.59	-	0.1	данные отсутствуют	данные отсутствуют	
43	453379.72	1421511.87	-	0.1	данные отсутствуют	данные отсутствуют	
44	453362.2	1421520.81	-	0.1	данные отсутствуют	данные отсутствуют	
45	453350.21	1421526.65	-	0.1	данные отсутствуют	данные отсутствуют	
46	453337.53	1421533.21	-	0.1	данные отсутствуют	данные отсутствуют	
47	453322.97	1421541.52	-	0.1	данные отсутствуют	данные отсутствуют	
48	453315.53	1421545.66	-	0.1	данные отсутствуют	данные отсутствуют	
49	453302.94	1421551.78	-	0.1	данные отсутствуют	данные отсутствуют	
50	453289.91	1421558.17	-	0.1	данные отсутствуют	данные отсутствуют	
51	453275.86	1421564.71	-	0.1	данные отсутствуют	данные отсутствуют	
52	453262.01	1421571.76	-	0.1	данные отсутствуют	данные отсутствуют	
53	453247.78	1421578.22	-	0.1	данные отсутствуют	данные отсутствуют	
54	453235.92	1421582.72	-	0.1	данные отсутствуют	данные отсутствуют	
55	453228.66	1421585.28	-	0.1	данные отсутствуют	данные отсутствуют	



ДОКУМЕНТ ПОДПИСАН
ЭЛЕКТРОННОЙ ПОДПИСЬЮ

Сертификат: 3094B7974B3CA8E1F07A347CFAD6FA78

Владелец: ФЕДЕРАЛЬНАЯ СЛУЖБА ГОСУДАРСТВЕННОЙ
РЕГИСТРАЦИИ, КАДАСТРА И КАРТОГРАФИИ
Действителен: с 17.05.2022 по 10.08.2023

полное наименование должности

инициалы, фамилия

Сооружение			
вид объекта недвижимости			

Лист № 257 раздела 5.1	Всего листов раздела 5.1: 941	Всего разделов: 4	Всего листов выписки: 949
------------------------	-------------------------------	-------------------	---------------------------

27.06.2023г. № КУВИ-001/2023-147612886

Кадастровый номер: 50:23:0000000:130188

56	453215.62	1421589.53	-	0.1	данные отсутствуют	данные отсутствуют
57	453205.61	1421591.75	-	0.1	данные отсутствуют	данные отсутствуют
58	453191.7	1421594.12	-	0.1	данные отсутствуют	данные отсутствуют
59	453183.26	1421595.69	-	0.1	данные отсутствуют	данные отсутствуют
60	453176.49	1421595.75	-	0.1	данные отсутствуют	данные отсутствуют
61	453164.46	1421595.92	-	0.1	данные отсутствуют	данные отсутствуют
62	453152.18	1421596.03	-	0.1	данные отсутствуют	данные отсутствуют
63	453140.56	1421595.7	-	0.1	данные отсутствуют	данные отсутствуют
1	453315.81	1421055.34	-	0.1	данные отсутствуют	данные отсутствуют
2	453320.83	1421052.3	-	0.1	данные отсутствуют	данные отсутствуют
1	453398.44	1421190.03	-	0.1	данные отсутствуют	данные отсутствуют
2	453402.1	1421187.84	-	0.1	данные отсутствуют	данные отсутствуют
1	453426.03	1421229.07	-	0.1	данные отсутствуют	данные отсутствуют
2	453426.8	1421228.68	-	0.1	данные отсутствуют	данные отсутствуют
1	453432.05	1421239.15	-	0.1	данные отсутствуют	данные отсутствуют
2	453432.74	1421238.65	-	0.1	данные отсутствуют	данные отсутствуют
1	453440.8	1421252.37	-	0.1	данные отсутствуют	данные отсутствуют



ДОКУМЕНТ ПОДПИСАН
ЭЛЕКТРОННОЙ ПОДПИСЬЮ

Сертификат: 3094B7974B3CA8E1F07A347CFAD6FA78

Владелец: ФЕДЕРАЛЬНАЯ СЛУЖБА ГОСУДАРСТВЕННОЙ
РЕГИСТРАЦИИ, КАДАСТРА И КАРТОГРАФИИ
Действителен: с 17.05.2022 по 10.08.2023

полное наименование должности

инициалы, фамилия

Сооружение			
вид объекта недвижимости			
Лист № 258 раздела 5.1	Всего листов раздела 5.1: 941	Всего разделов: 4	Всего листов выписки: 949

27.06.2023г. № КУВИ-001/2023-147612886

Кадастровый номер: 50:23:0000000:130188

2	453441.22	1421252.08	-	0.1	данные отсутствуют	данные отсутствуют
1	453473.14	1421310.58	-	0.1	данные отсутствуют	данные отсутствуют
2	453476.23	1421308.54	-	0.1	данные отсутствуют	данные отсутствуют
1	453479.2	1421310.27	-	0.1	данные отсутствуют	данные отсутствуют
2	453477.88	1421311.11	-	0.1	данные отсутствуют	данные отсутствуют
1	453517.91	1421380.86	-	0.1	данные отсутствуют	данные отсутствуют
2	453519.38	1421379.87	-	0.1	данные отсутствуют	данные отсутствуют
1	453620.06	1421247.24	-	0.1	данные отсутствуют	данные отсутствуют
2	453621.11	1421248.43	-	0.1	данные отсутствуют	данные отсутствуют
3	453616.14	1421252.86	-	0.1	данные отсутствуют	данные отсутствуют
4	453608.31	1421259.86	-	0.1	данные отсутствуют	данные отсутствуют
5	453600.97	1421267.11	-	0.1	данные отсутствуют	данные отсутствуют
6	453590.97	1421276.24	-	0.1	данные отсутствуют	данные отсутствуют
7	453580.98	1421285.38	-	0.1	данные отсутствуют	данные отсутствуют
8	453567.65	1421296.24	-	0.1	данные отсутствуют	данные отсутствуют
9	453553.27	1421308.31	-	0.1	данные отсутствуют	данные отсутствуют
10	453548.21	1421312.66	-	0.1	данные отсутствуют	данные отсутствуют



ДОКУМЕНТ ПОДПИСАН
ЭЛЕКТРОННОЙ ПОДПИСЬЮ

Сертификат: 3094B7974B3CA8E1F07A347CFAD6FA78

Владелец: ФЕДЕРАЛЬНАЯ СЛУЖБА ГОСУДАРСТВЕННОЙ
РЕГИСТРАЦИИ, КАДАСТРА И КАРТОГРАФИИ
Действителен: с 17.05.2022 по 10.08.2023

полное наименование должности

инициалы, фамилия

Сооружение			
вид объекта недвижимости			
Лист № 259 раздела 5.1	Всего листов раздела 5.1: 941	Всего разделов: 4	Всего листов выписки: 949

27.06.2023г. № КУВИ-001/2023-147612886

Кадастровый номер: 50:23:0000000:130188

11	453535.72	1421322.74	-	0.1	данные отсутствуют	данные отсутствуют
12	453524.33	1421331.92	-	0.1	данные отсутствуют	данные отсутствуют
13	453516.91	1421338.14	-	0.1	данные отсутствуют	данные отсутствуют
14	453506.31	1421345.52	-	0.1	данные отсутствуют	данные отсутствуют
15	453500.81	1421349.35	-	0.1	данные отсутствуют	данные отсутствуют
1	453876.34	1421621	-	0.1	данные отсутствуют	данные отсутствуют
2	453870.24	1421611.72	-	0.1	данные отсутствуют	данные отсутствуют
3	453863.38	1421600.91	-	0.1	данные отсутствуют	данные отсутствуют
4	453855.73	1421605.61	-	0.1	данные отсутствуют	данные отсутствуют
5	453848.86	1421609.65	-	0.1	данные отсутствуют	данные отсутствуют
6	453841.77	1421614.29	-	0.1	данные отсутствуют	данные отсутствуют
7	453837.51	1421616.88	-	0.1	данные отсутствуют	данные отсутствуют
8	453825.58	1421625.28	-	0.1	данные отсутствуют	данные отсутствуют
9	453816.89	1421630.54	-	0.1	данные отсутствуют	данные отсутствуют
10	453809.76	1421635.13	-	0.1	данные отсутствуют	данные отсутствуют
11	453799.88	1421641.51	-	0.1	данные отсутствуют	данные отсутствуют
12	453790.71	1421626.31	-	0.1	данные отсутствуют	данные отсутствуют



ДОКУМЕНТ ПОДПИСАН
ЭЛЕКТРОННОЙ ПОДПИСЬЮ

Сертификат: 3094B7974B3CA8E1F07A347CFAD6FA78

Владелец: ФЕДЕРАЛЬНАЯ СЛУЖБА ГОСУДАРСТВЕННОЙ
РЕГИСТРАЦИИ, КАДАСТРА И КАРТОГРАФИИ
Действителен: с 17.05.2022 по 10.08.2023

полное наименование должности

инициалы, фамилия

Сооружение			
вид объекта недвижимости			
Лист № 260 раздела 5.1	Всего листов раздела 5.1: 941	Всего разделов: 4	Всего листов выписки: 949

27.06.2023г. № КУВИ-001/2023-147612886

Кадастровый номер: 50:23:0000000:130188

13	453784.97	1421616.96	-	0.1	данные отсутствуют	данные отсутствуют
14	453773.58	1421596.4	-	0.1	данные отсутствуют	данные отсутствуют
15	453770.14	1421590.23	-	0.1	данные отсутствуют	данные отсутствуют
16	453767.89	1421586.04	-	0.1	данные отсутствуют	данные отсутствуют
17	453761.03	1421572.84	-	0.1	данные отсутствуют	данные отсутствуют
18	453756.42	1421565.29	-	0.1	данные отсутствуют	данные отсутствуют
19	453746.65	1421570.73	-	0.1	данные отсутствуют	данные отсутствуют
20	453739.08	1421574.75	-	0.1	данные отсутствуют	данные отсутствуют
21	453734.44	1421577.68	-	0.1	данные отсутствуют	данные отсутствуют
22	453720.74	1421586.13	-	0.1	данные отсутствуют	данные отсутствуют
23	453700.01	1421584.07	-	0.1	данные отсутствуют	данные отсутствуют
24	453690.64	1421589.85	-	0.1	данные отсутствуют	данные отсутствуют
25	453685.74	1421592.91	-	0.1	данные отсутствуют	данные отсутствуют
26	453679.88	1421596.41	-	0.1	данные отсутствуют	данные отсутствуют
27	453674.09	1421600.17	-	0.1	данные отсутствуют	данные отсутствуют
28	453671.37	1421601.76	-	0.1	данные отсутствуют	данные отсутствуют
29	453661.47	1421607.62	-	0.1	данные отсутствуют	данные отсутствуют



ДОКУМЕНТ ПОДПИСАН
ЭЛЕКТРОННОЙ ПОДПИСЬЮ

Сертификат: 3094B7974B3CA8E1F07A347CFAD6FA78

Владелец: ФЕДЕРАЛЬНАЯ СЛУЖБА ГОСУДАРСТВЕННОЙ
РЕГИСТРАЦИИ, КАДАСТРА И КАРТОГРАФИИ
Действителен: с 17.05.2022 по 10.08.2023

полное наименование должности

инициалы, фамилия

Сооружение			
вид объекта недвижимости			
Лист № 261 раздела 5.1	Всего листов раздела 5.1: 941	Всего разделов: 4	Всего листов выписки: 949

27.06.2023г. № КУВИ-001/2023-147612886

Кадастровый номер: 50:23:0000000:130188

30	453653.6	1421595.93	-	0.1	данные отсутствуют	данные отсутствуют
31	453649.64	1421589.59	-	0.1	данные отсутствуют	данные отсутствуют
32	453642.4	1421578.88	-	0.1	данные отсутствуют	данные отсутствуют
33	453631.14	1421561.16	-	0.1	данные отсутствуют	данные отсутствуют
34	453626.56	1421553.61	-	0.1	данные отсутствуют	данные отсутствуют
35	453622.45	1421546.67	-	0.1	данные отсутствуют	данные отсутствуют
36	453618.74	1421540.34	-	0.1	данные отсутствуют	данные отсутствуют
37	453612.86	1421530.8	-	0.1	данные отсутствуют	данные отсутствуют
38	453603.12	1421515.25	-	0.1	данные отсутствуют	данные отсутствуют
1	453746.89	1421635.98	-	0.1	данные отсутствуют	данные отсутствуют
2	453746.05	1421636.51	-	0.1	данные отсутствуют	данные отсутствуют
3	453742.77	1421638.55	-	0.1	данные отсутствуют	данные отсутствуют
4	453739.49	1421640.59	-	0.1	данные отсутствуют	данные отсутствуют
5	453735.45	1421634.1	-	0.1	данные отсутствуют	данные отсутствуют
6	453731.41	1421627.6	-	0.1	данные отсутствуют	данные отсутствуют
7	453727.46	1421621.27	-	0.1	данные отсутствуют	данные отсутствуют
8	453724.12	1421615.88	-	0.1	данные отсутствуют	данные отсутствуют



ДОКУМЕНТ ПОДПИСАН
ЭЛЕКТРОННОЙ ПОДПИСЬЮ

Сертификат: 3094B7974B3CA8E1F07A347CFAD6FA78

Владелец: ФЕДЕРАЛЬНАЯ СЛУЖБА ГОСУДАРСТВЕННОЙ

РЕГИСТРАЦИИ, КАДАСТРА И КАРТОГРАФИИ

Действителен: с 17.05.2022 по 10.08.2023

полное наименование должности

инициалы, фамилия

Сооружение			
вид объекта недвижимости			
Лист № 262 раздела 5.1	Всего листов раздела 5.1: 941	Всего разделов: 4	Всего листов выписки: 949

27.06.2023г. № КУВИ-001/2023-147612886

Кадастровый номер: 50:23:0000000:130188

9	453723.17	1421614.37	-	0.1	данные отсутствуют	данные отсутствуют
10	453722.03	1421612.54	-	0.1	данные отсутствуют	данные отсутствуют
11	453725.2	1421610.62	-	0.1	данные отсутствуют	данные отсутствуют
12	453724.14	1421608.83	-	0.1	данные отсутствуют	данные отсутствуют
13	453721.2	1421603.8	-	0.1	данные отсутствуют	данные отсутствуют
14	453717.32	1421597.18	-	0.1	данные отсутствуют	данные отсутствуют
15	453713.26	1421590.99	-	0.1	данные отсутствуют	данные отсутствуют
16	453710.62	1421586.97	-	0.1	данные отсутствуют	данные отсутствуют
17	453710.8	1421585.15	-	0.1	данные отсутствуют	данные отсутствуют
1	453690.37	1421600.29	-	0.1	данные отсутствуют	данные отсутствуют
2	453685.91	1421592.81	-	0.1	данные отсутствуют	данные отсутствуют
1	453700.57	1421616.64	-	0.1	данные отсутствуют	данные отсутствуют
2	453705.88	1421625.14	-	0.1	данные отсутствуют	данные отсутствуют
1	453600.14	1421585.58	-	0.1	данные отсутствуют	данные отсутствуют
2	453601.8	1421584.5	-	0.1	данные отсутствуют	данные отсутствуют
1	453593.65	1421574.38	-	0.1	данные отсутствуют	данные отсутствуют
2	453595.31	1421573.36	-	0.1	данные отсутствуют	данные отсутствуют



ДОКУМЕНТ ПОДПИСАН
ЭЛЕКТРОННОЙ ПОДПИСЬЮ

Сертификат: 3094B7974B3CA8E1F07A347CFAD6FA78

Владелец: ФЕДЕРАЛЬНАЯ СЛУЖБА ГОСУДАРСТВЕННОЙ
РЕГИСТРАЦИИ, КАДАСТРА И КАРТОГРАФИИ
Действителен: с 17.05.2022 по 10.08.2023

полное наименование должности

инициалы, фамилия

Сооружение			
вид объекта недвижимости			
Лист № 263 раздела 5.1	Всего листов раздела 5.1: 941	Всего разделов: 4	Всего листов выписки: 949

27.06.2023г. № КУВИ-001/2023-147612886

Кадастровый номер: 50:23:0000000:130188

1	453589.62	1421563.59	-	0.1	данные отсутствуют	данные отсутствуют
2	453587.97	1421564.62	-	0.1	данные отсутствуют	данные отсутствуют
3	453590.96	1421569.77	-	0.1	данные отсутствуют	данные отсутствуют
4	453593.65	1421574.38	-	0.1	данные отсутствуют	данные отсутствуют
5	453600.14	1421585.58	-	0.1	данные отсутствуют	данные отсутствуют
6	453606.52	1421596.57	-	0.1	данные отсутствуют	данные отсутствуют
7	453615	1421591.18	-	0.1	данные отсутствуют	данные отсутствуют
8	453623.48	1421585.8	-	0.1	данные отсутствуют	данные отсутствуют
9	453631.78	1421580.52	-	0.1	данные отсутствуют	данные отсутствуют
10	453640.09	1421575.24	-	0.1	данные отсутствуют	данные отсутствуют
1	453790.9	1421740.9	-	0.1	данные отсутствуют	данные отсутствуют
2	453788.09	1421743.27	-	0.1	данные отсутствуют	данные отсутствуют
3	453782.03	1421748.36	-	0.1	данные отсутствуют	данные отсутствуют
4	453774.21	1421755.38	-	0.1	данные отсутствуют	данные отсутствуют
5	453767.71	1421760.98	-	0.1	данные отсутствуют	данные отсутствуют
6	453761.21	1421766.57	-	0.1	данные отсутствуют	данные отсутствуют
7	453757.8	1421769.51	-	0.1	данные отсутствуют	данные отсутствуют



ДОКУМЕНТ ПОДПИСАН
ЭЛЕКТРОННОЙ ПОДПИСЬЮ

Сертификат: 3094B7974B3CA8E1F07A347CFAD6FA78

Владелец: ФЕДЕРАЛЬНАЯ СЛУЖБА ГОСУДАРСТВЕННОЙ
РЕГИСТРАЦИИ, КАДАСТРА И КАРТОГРАФИИ
Действителен: с 17.05.2022 по 10.08.2023

полное наименование должности

инициалы, фамилия

Сооружение			
вид объекта недвижимости			
Лист № 264 раздела 5.1	Всего листов раздела 5.1: 941	Всего разделов: 4	Всего листов выписки: 949

27.06.2023г. № КУВИ-001/2023-147612886

Кадастровый номер: 50:23:0000000:130188

1	453765.23	1421778.26	-	0.1	данные отсутствуют	данные отсутствуют
2	453762.51	1421780.61	-	0.1	данные отсутствуют	данные отсутствуют
1	453748.4	1421763.33	-	0.1	данные отсутствуют	данные отсутствуют
2	453750.88	1421761.27	-	0.1	данные отсутствуют	данные отсутствуют
1	453115.19	1421214.05	-	0.1	данные отсутствуют	данные отсутствуют
2	453117.54	1421217.29	-	0.1	данные отсутствуют	данные отсутствуют
1	452845.04	1421347.27	-	0.1	данные отсутствуют	данные отсутствуют
2	452851.1	1421342.87	-	0.1	данные отсутствуют	данные отсутствуют
3	452862.35	1421358.31	-	0.1	данные отсутствуют	данные отсутствуют
4	452868.47	1421366.71	-	0.1	данные отсутствуют	данные отсутствуют
1	452862.35	1421358.31	-	0.1	данные отсутствуют	данные отсутствуют
2	452856.53	1421362.55	-	0.1	данные отсутствуют	данные отсутствуют
1	452924.17	1421327.2	-	0.1	данные отсутствуют	данные отсутствуют
2	452911.78	1421336.15	-	0.1	данные отсутствуют	данные отсутствуют
3	452899.43	1421344.98	-	0.1	данные отсутствуют	данные отсутствуют
4	452893.53	1421349.43	-	0.1	данные отсутствуют	данные отсутствуют
5	452889.23	1421352.17	-	0.1	данные отсутствуют	данные отсутствуют



ДОКУМЕНТ ПОДПИСАН
ЭЛЕКТРОННОЙ ПОДПИСЬЮ

Сертификат: 3094B7974B3CA8E1F07A347CFAD6FA78

Владелец: ФЕДЕРАЛЬНАЯ СЛУЖБА ГОСУДАРСТВЕННОЙ
РЕГИСТРАЦИИ, КАДАСТРА И КАРТОГРАФИИ
Действителен: с 17.05.2022 по 10.08.2023

полное наименование должности

инициалы, фамилия

Сооружение			
вид объекта недвижимости			

Лист № 265 раздела 5.1	Всего листов раздела 5.1: 941	Всего разделов: 4	Всего листов выписки: 949
------------------------	-------------------------------	-------------------	---------------------------

27.06.2023г. № КУВИ-001/2023-147612886

Кадастровый номер: 50:23:0000000:130188

6	452882.89	1421356.99	-	0.1	данные отсутствуют	данные отсутствуют
7	452876.6	1421361.23	-	0.1	данные отсутствуют	данные отсутствуют
8	452868.36	1421366.77	-	0.1	данные отсутствуют	данные отсутствуют
9	452873.18	1421373.93	-	0.1	данные отсутствуют	данные отсутствуют
10	452880.99	1421385.18	-	0.1	данные отсутствуют	данные отсутствуют
11	452889.51	1421397.47	-	0.1	данные отсутствуют	данные отсутствуют
1	452940.29	1421315.13	-	0.1	данные отсутствуют	данные отсутствуют
2	452939.45	1421315.68	-	0.1	данные отсутствуют	данные отсутствуют
3	452932.67	1421320.04	-	0.1	данные отсутствуют	данные отсутствуют
4	452926.11	1421324.49	-	0.1	данные отсутствуют	данные отсутствуют
5	452923.49	1421326.26	-	0.1	данные отсутствуют	данные отсутствуют
6	452926.75	1421330.77	-	0.1	данные отсутствуют	данные отсутствуют
1	452899.43	1421344.98	-	0.1	данные отсутствуют	данные отсутствуют
2	452902.26	1421348.73	-	0.1	данные отсутствуют	данные отсутствуют
1	452873.18	1421373.93	-	0.1	данные отсутствуют	данные отсутствуют
2	452867.78	1421377.56	-	0.1	данные отсутствуют	данные отсутствуют
1	452607.23	1421623.76	-	0.1	данные отсутствуют	данные отсутствуют



ДОКУМЕНТ ПОДПИСАН
ЭЛЕКТРОННОЙ ПОДПИСЬЮ

Сертификат: 3094B7974B3CA8E1F07A347CFAD6FA78

Владелец: ФЕДЕРАЛЬНАЯ СЛУЖБА ГОСУДАРСТВЕННОЙ
РЕГИСТРАЦИИ, КАДАСТРА И КАРТОГРАФИИ
Действителен: с 17.05.2022 по 10.08.2023

полное наименование должности

инициалы, фамилия

Сооружение			
вид объекта недвижимости			
Лист № 266 раздела 5.1	Всего листов раздела 5.1: 941	Всего разделов: 4	Всего листов выписки: 949

27.06.2023г. № КУВИ-001/2023-147612886

Кадастровый номер: 50:23:0000000:130188

2	452612.56	1421630.82	-	0.1	данные отсутствуют	данные отсутствуют
1	452681.82	1421564.97	-	0.1	данные отсутствуют	данные отсутствуют
2	452684.78	1421569.3	-	0.1	данные отсутствуют	данные отсутствуют
1	452690.4	1421558.33	-	0.1	данные отсутствуют	данные отсутствуют
2	452693.64	1421562.18	-	0.1	данные отсутствуют	данные отсутствуют
1	452708.03	1421543.39	-	0.1	данные отсутствуют	данные отсутствуют
2	452711.2	1421547.09	-	0.1	данные отсутствуют	данные отсутствуют
1	452749.81	1421545.28	-	0.1	данные отсутствуют	данные отсутствуют
2	452751.55	1421547.42	-	0.1	данные отсутствуют	данные отсутствуют
3	452756.17	1421543.66	-	0.1	данные отсутствуют	данные отсутствуют
4	452763.12	1421538.04	-	0.1	данные отсутствуют	данные отсутствуют
5	452774.77	1421529.43	-	0.1	данные отсутствуют	данные отсутствуют
6	452785.04	1421521.38	-	0.1	данные отсутствуют	данные отсутствуют
7	452797.51	1421512.39	-	0.1	данные отсутствуют	данные отсутствуют
8	452807.57	1421504.76	-	0.1	данные отсутствуют	данные отсутствуют
9	452820.25	1421495.61	-	0.1	данные отсутствуют	данные отсутствуют
10	452826.93	1421490.44	-	0.1	данные отсутствуют	данные отсутствуют



ДОКУМЕНТ ПОДПИСАН
ЭЛЕКТРОННОЙ ПОДПИСЬЮ

Сертификат: 3094B7974B3CA8E1F07A347CFAD6FA78

Владелец: ФЕДЕРАЛЬНАЯ СЛУЖБА ГОСУДАРСТВЕННОЙ
РЕГИСТРАЦИИ, КАДАСТРА И КАРТОГРАФИИ
Действителен: с 17.05.2022 по 10.08.2023

полное наименование должности

инициалы, фамилия

Сооружение			
вид объекта недвижимости			
Лист № 267 раздела 5.1	Всего листов раздела 5.1: 941	Всего разделов: 4	Всего листов выписки: 949

27.06.2023г. № КУВИ-001/2023-147612886

Кадастровый номер: 50:23:0000000:130188

11	452832.97	1421485.78	-	0.1	данные отсутствуют	данные отсутствуют
12	452831.1	1421483.29	-	0.1	данные отсутствуют	данные отсутствуют
13	452825.79	1421476.26	-	0.1	данные отсутствуют	данные отсутствуют
14	452821.16	1421470.17	-	0.1	данные отсутствуют	данные отсутствуют
15	452815.9	1421463.49	-	0.1	данные отсутствуют	данные отсутствуют
16	452811.72	1421458.21	-	0.1	данные отсутствуют	данные отсутствуют
1	452772.69	1421526.62	-	0.1	данные отсутствуют	данные отсутствуют
2	452774.77	1421529.43	-	0.1	данные отсутствуют	данные отсутствуют
1	452795.47	1421509.55	-	0.1	данные отсутствуют	данные отсутствуют
2	452797.51	1421512.39	-	0.1	данные отсутствуют	данные отсутствуют
1	452818.13	1421492.68	-	0.1	данные отсутствуют	данные отсутствуют
2	452820.25	1421495.61	-	0.1	данные отсутствуют	данные отсутствуют
1	452618.24	1421655.53	-	0.1	данные отсутствуют	данные отсутствуют
2	452626.8	1421648.24	-	0.1	данные отсутствуют	данные отсутствуют
3	452633.57	1421656.19	-	0.1	данные отсутствуют	данные отсутствуют
4	452637.78	1421660.58	-	0.1	данные отсутствуют	данные отсутствуют
5	452646.1	1421670.93	-	0.1	данные отсутствуют	данные отсутствуют



ДОКУМЕНТ ПОДПИСАН
ЭЛЕКТРОННОЙ ПОДПИСЬЮ

Сертификат: 3094B7974B3CA8E1F07A347CFAD6FA78

Владелец: ФЕДЕРАЛЬНАЯ СЛУЖБА ГОСУДАРСТВЕННОЙ
РЕГИСТРАЦИИ, КАДАСТРА И КАРТОГРАФИИ
Действителен: с 17.05.2022 по 10.08.2023

полное наименование должности

инициалы, фамилия

Сооружение							
вид объекта недвижимости							
Лист № 268 раздела 5.1		Всего листов раздела 5.1: 941		Всего разделов: 4		Всего листов выписки: 949	
27.06.2023г. № КУВИ-001/2023-147612886							
Кадастровый номер:				50:23:0000000:130188			
6	452655.77	1421682.52	-	0.1	данные отсутствуют	данные отсутствуют	
7	452666.29	1421695.3	-	0.1	данные отсутствуют	данные отсутствуют	
8	452679.7	1421684.85	-	0.1	данные отсутствуют	данные отсутствуют	
9	452686.95	1421678.78	-	0.1	данные отсутствуют	данные отсутствуют	
10	452691.63	1421674.87	-	0.1	данные отсутствуют	данные отсутствуют	
11	452698	1421669.74	-	0.1	данные отсутствуют	данные отсутствуют	
12	452708.27	1421661.12	-	0.1	данные отсутствуют	данные отсутствуют	
13	452714.73	1421655.56	-	0.1	данные отсутствуют	данные отсутствуют	
14	452722.65	1421648.72	-	0.1	данные отсутствуют	данные отсутствуют	
15	452730.23	1421642.02	-	0.1	данные отсутствуют	данные отсутствуют	
16	452734.86	1421638.1	-	0.1	данные отсутствуют	данные отсутствуют	
17	452742.48	1421631.64	-	0.1	данные отсутствуют	данные отсутствуют	
18	452741.19	1421630.12	-	0.1	данные отсутствуют	данные отсутствуют	
1	452999.04	1421467.44	-	0.1	данные отсутствуют	данные отсутствуют	
2	452996.26	1421469.7	-	0.1	данные отсутствуют	данные отсутствуют	
3	452989.17	1421460.94	-	0.1	данные отсутствуют	данные отсутствуют	
4	452978.8	1421447.12	-	0.1	данные отсутствуют	данные отсутствуют	



ДОКУМЕНТ ПОДПИСАН
ЭЛЕКТРОННОЙ ПОДПИСЬЮ

Сертификат: 3094B7974B3CA8E1F07A347CFAD6FA78

Владелец: ФЕДЕРАЛЬНАЯ СЛУЖБА ГОСУДАРСТВЕННОЙ
РЕГИСТРАЦИИ, КАДАСТРА И КАРТОГРАФИИ
Действителен: с 17.05.2022 по 10.08.2023

полное наименование должности

инициалы, фамилия

Сооружение			
вид объекта недвижимости			
Лист № 269 раздела 5.1	Всего листов раздела 5.1: 941	Всего разделов: 4	Всего листов выписки: 949

27.06.2023г. № КУВИ-001/2023-147612886

Кадастровый номер: 50:23:0000000:130188

5	452972.76	1421451.67	-	0.1	данные отсутствуют	данные отсутствуют
6	452945.08	1421472.54	-	0.1	данные отсутствуют	данные отсутствуют
7	452933.28	1421455.82	-	0.1	данные отсутствуют	данные отсутствуют
8	452929.48	1421450.92	-	0.1	данные отсутствуют	данные отсутствуют
9	452918.3	1421435.32	-	0.1	данные отсутствуют	данные отсутствуют
10	452914.04	1421429.38	-	0.1	данные отсутствуют	данные отсутствуют
11	452909.77	1421423.45	-	0.1	данные отсутствуют	данные отсутствуют
12	452898.37	1421408.15	-	0.1	данные отсутствуют	данные отсутствуют
13	452890.27	1421396.95	-	0.1	данные отсутствуют	данные отсутствуют
14	452877.45	1421405.58	-	0.1	данные отсутствуют	данные отсутствуют
15	452868.79	1421412.02	-	0.1	данные отсутствуют	данные отсутствуют
16	452862.06	1421417.2	-	0.1	данные отсутствуют	данные отсутствуют
17	452855	1421422.8	-	0.1	данные отсутствуют	данные отсутствуют
18	452851.64	1421426.01	-	0.1	данные отсутствуют	данные отсутствуют
19	452845.34	1421431.45	-	0.1	данные отсутствуют	данные отсутствуют
20	452838.57	1421437.03	-	0.1	данные отсутствуют	данные отсутствуют
21	452832.17	1421441.97	-	0.1	данные отсутствуют	данные отсутствуют



ДОКУМЕНТ ПОДПИСАН
ЭЛЕКТРОННОЙ ПОДПИСЬЮ

Сертификат: 3094B7974B3CA8E1F07A347CFAD6FA78

Владелец: ФЕДЕРАЛЬНАЯ СЛУЖБА ГОСУДАРСТВЕННОЙ
РЕГИСТРАЦИИ, КАДАСТРА И КАРТОГРАФИИ
Действителен: с 17.05.2022 по 10.08.2023

полное наименование должности

инициалы, фамилия

Сооружение							
вид объекта недвижимости							
Лист № 270 раздела 5.1		Всего листов раздела 5.1: 941		Всего разделов: 4		Всего листов выписки: 949	
27.06.2023г. № КУВИ-001/2023-147612886							
Кадастровый номер:				50:23:0000000:130188			
22	452825.45	1421447.54	-	0.1	данные отсутствуют	данные отсутствуют	
23	452818.27	1421453.01	-	0.1	данные отсутствуют	данные отсутствуют	
24	452810.15	1421459.46	-	0.1	данные отсутствуют	данные отсутствуют	
25	452793.57	1421473.51	-	0.1	данные отсутствуют	данные отсутствуют	
26	452773.84	1421492.07	-	0.1	данные отсутствуют	данные отсутствуют	
27	452765.48	1421500.24	-	0.1	данные отсутствуют	данные отсутствуют	
28	452750.87	1421513.85	-	0.1	данные отсутствуют	данные отсутствуют	
29	452739.34	1421523.41	-	0.1	данные отсутствуют	данные отсутствуют	
30	452726.05	1421534.14	-	0.1	данные отсутствуют	данные отсутствуют	
31	452717.91	1421541.56	-	0.1	данные отсутствуют	данные отсутствуют	
32	452708.62	1421549.22	-	0.1	данные отсутствуют	данные отсутствуют	
33	452693.64	1421562.18	-	0.1	данные отсутствуют	данные отсутствуют	
34	452684.78	1421569.3	-	0.1	данные отсутствуют	данные отсутствуют	
35	452671.53	1421580.42	-	0.1	данные отсутствуют	данные отсутствуют	
36	452659.8	1421590.17	-	0.1	данные отсутствуют	данные отсутствуют	
37	452650.69	1421597.84	-	0.1	данные отсутствуют	данные отсутствуют	
38	452640.65	1421606.56	-	0.1	данные отсутствуют	данные отсутствуют	



ДОКУМЕНТ ПОДПИСАН
ЭЛЕКТРОННОЙ ПОДПИСЬЮ

Сертификат: 3094B7974B3CA8E1F07A347CFAD6FA78

Владелец: ФЕДЕРАЛЬНАЯ СЛУЖБА ГОСУДАРСТВЕННОЙ
РЕГИСТРАЦИИ, КАДАСТРА И КАРТОГРАФИИ
Действителен: с 17.05.2022 по 10.08.2023

полное наименование должности

инициалы, фамилия

Сооружение							
вид объекта недвижимости							
Лист № 271 раздела 5.1		Всего листов раздела 5.1: 941		Всего разделов: 4		Всего листов выписки: 949	
27.06.2023г. № КУВИ-001/2023-147612886							
Кадастровый номер:				50:23:0000000:130188			
39	452633.81	1421612.29	-	0.1	данные отсутствуют	данные отсутствуют	
40	452625.63	1421618.86	-	0.1	данные отсутствуют	данные отсутствуют	
41	452617.83	1421625.97	-	0.1	данные отсутствуют	данные отсутствуют	
42	452612.56	1421630.82	-	0.1	данные отсутствуют	данные отсутствуют	
43	452605.45	1421637.35	-	0.1	данные отсутствуют	данные отсутствуют	
44	452619.46	1421657.25	-	0.1	данные отсутствуют	данные отсутствуют	
45	452604.41	1421668.08	-	0.1	данные отсутствуют	данные отсутствуют	
46	452585.65	1421680.92	-	0.1	данные отсутствуют	данные отсутствуют	
47	452567.37	1421694.51	-	0.1	данные отсутствуют	данные отсутствуют	
48	452563.56	1421689.4	-	0.1	данные отсутствуют	данные отсутствуют	
1	452585.65	1421680.92	-	0.1	данные отсутствуют	данные отсутствуют	
2	452582.48	1421676.3	-	0.1	данные отсутствуют	данные отсутствуют	
1	452604.41	1421668.08	-	0.1	данные отсутствуют	данные отсутствуют	
2	452601.18	1421663.37	-	0.1	данные отсутствуют	данные отсутствуют	
1	452711.32	1421651.47	-	0.1	данные отсутствуют	данные отсутствуют	
2	452714.73	1421655.56	-	0.1	данные отсутствуют	данные отсутствуют	
1	452695.07	1421666.17	-	0.1	данные отсутствуют	данные отсутствуют	



ДОКУМЕНТ ПОДПИСАН
ЭЛЕКТРОННОЙ ПОДПИСЬЮ

Сертификат: 3094B7974B3CA8E1F07A347CFAD6FA78

Владелец: ФЕДЕРАЛЬНАЯ СЛУЖБА ГОСУДАРСТВЕННОЙ
РЕГИСТРАЦИИ, КАДАСТРА И КАРТОГРАФИИ
Действителен: с 17.05.2022 по 10.08.2023

полное наименование должности

инициалы, фамилия

Сооружение			
вид объекта недвижимости			
Лист № 272 раздела 5.1	Всего листов раздела 5.1: 941	Всего разделов: 4	Всего листов выписки: 949

27.06.2023г. № КУВИ-001/2023-147612886

Кадастровый номер: 50:23:0000000:130188

2	452698	1421669.74	-	0.1	данные отсутствуют	данные отсутствуют
1	452696.96	1421681.1	-	0.1	данные отсутствуют	данные отсутствуют
2	452691.63	1421674.87	-	0.1	данные отсутствуют	данные отсутствуют
1	452683.52	1421674.67	-	0.1	данные отсутствуют	данные отсутствуют
2	452686.95	1421678.78	-	0.1	данные отсутствуют	данные отсутствуют
1	452679.7	1421684.85	-	0.1	данные отсутствуют	данные отсутствуют
2	452684.74	1421690.84	-	0.1	данные отсутствуют	данные отсутствуют
1	453106.08	1421273.79	-	0.1	данные отсутствуют	данные отсутствуют
2	453115.14	1421284.76	-	0.1	данные отсутствуют	данные отсутствуют
3	453126.36	1421297.85	-	0.1	данные отсутствуют	данные отсутствуют
4	453142.2	1421316.41	-	0.1	данные отсутствуют	данные отсутствуют
5	453145.11	1421319.82	-	0.1	данные отсутствуют	данные отсутствуют
6	453130.9	1421330.67	-	0.1	данные отсутствуют	данные отсутствуют
7	453123.78	1421336.08	-	0.1	данные отсутствуют	данные отсутствуют
8	453116.68	1421341.51	-	0.1	данные отсутствуют	данные отсутствуют
9	453105.35	1421349.01	-	0.1	данные отсутствуют	данные отсутствуют
10	453099.63	1421352.93	-	0.1	данные отсутствуют	данные отсутствуют



ДОКУМЕНТ ПОДПИСАН
ЭЛЕКТРОННОЙ ПОДПИСЬЮ

Сертификат: 3094B7974B3CA8E1F07A347CFAD6FA78

Владелец: ФЕДЕРАЛЬНАЯ СЛУЖБА ГОСУДАРСТВЕННОЙ
РЕГИСТРАЦИИ, КАДАСТРА И КАРТОГРАФИИ
Действителен: с 17.05.2022 по 10.08.2023

полное наименование должности

инициалы, фамилия

Сооружение			
вид объекта недвижимости			
Лист № 273 раздела 5.1	Всего листов раздела 5.1: 941	Всего разделов: 4	Всего листов выписки: 949

27.06.2023г. № КУВИ-001/2023-147612886

Кадастровый номер: 50:23:0000000:130188

11	453092.16	1421358.31	-	0.1	данные отсутствуют	данные отсутствуют
12	453086.18	1421362.53	-	0.1	данные отсутствуют	данные отсутствуют
13	453080.19	1421366.75	-	0.1	данные отсутствуют	данные отсутствуют
14	453074.32	1421370.84	-	0.1	данные отсутствуют	данные отсутствуют
15	453067.22	1421375.88	-	0.1	данные отсутствуют	данные отсутствуют
16	453056.63	1421383.27	-	0.1	данные отсутствуют	данные отсутствуют
17	453049.16	1421388.54	-	0.1	данные отсутствуют	данные отсутствуют
18	453039.32	1421395.52	-	0.1	данные отсутствуют	данные отсутствуют
19	453016.74	1421412.25	-	0.1	данные отсутствуют	данные отсутствуют
20	453009.71	1421417.82	-	0.1	данные отсутствуют	данные отсутствуют
21	453002.83	1421423.88	-	0.1	данные отсутствуют	данные отсутствуют
22	452990.39	1421435.08	-	0.1	данные отсутствуют	данные отсутствуют
23	452976.6	1421446.96	-	0.1	данные отсутствуют	данные отсутствуют
24	452977.49	1421448.1	-	0.1	данные отсутствуют	данные отсутствуют
1	453073.73	1421384.4	-	0.1	данные отсутствуют	данные отсутствуют
2	453067.22	1421375.88	-	0.1	данные отсутствуют	данные отсутствуют
1	453142.37	1421333.93	-	0.1	данные отсутствуют	данные отсутствуют



ДОКУМЕНТ ПОДПИСАН
ЭЛЕКТРОННОЙ ПОДПИСЬЮ

Сертификат: 3094В7974ВЗСА8Е1F07А347СFAD6FA78

Владелец: ФЕДЕРАЛЬНАЯ СЛУЖБА ГОСУДАРСТВЕННОЙ
РЕГИСТРАЦИИ, КАДАСТРА И КАРТОГРАФИИ
Действителен: с 17.05.2022 по 10.08.2023

полное наименование должности

инициалы, фамилия

Сооружение							
вид объекта недвижимости							
Лист № 274 раздела 5.1		Всего листов раздела 5.1: 941		Всего разделов: 4		Всего листов выписки: 949	
27.06.2023г. № КУВИ-001/2023-147612886							
Кадастровый номер:				50:23:0000000:130188			
2	453136.14	1421326.67	-	0.1	данные отсутствуют	данные отсутствуют	
1	453012.87	1421415.33	-	0.1	данные отсутствуют	данные отсутствуют	
2	453005.44	1421406.18	-	0.1	данные отсутствуют	данные отсутствуют	
3	453000.06	1421399.57	-	0.1	данные отсутствуют	данные отсутствуют	
4	452994.66	1421392.56	-	0.1	данные отсутствуют	данные отсутствуют	
5	452989.26	1421385.56	-	0.1	данные отсутствуют	данные отсутствуют	
6	452984.52	1421379.41	-	0.1	данные отсутствуют	данные отсутствуют	
7	452977.62	1421370.5	-	0.1	данные отсутствуют	данные отсутствуют	
1	452989.09	1421385.33	-	0.1	данные отсутствуют	данные отсутствуют	
2	452984.14	1421389.16	-	0.1	данные отсутствуют	данные отсутствуют	
3	452981.22	1421391.43	-	0.1	данные отсутствуют	данные отсутствуют	
1	452999.97	1421399.45	-	0.1	данные отсутствуют	данные отсутствуют	
2	452994.68	1421403.75	-	0.1	данные отсутствуют	данные отсутствуют	
3	452992.5	1421405.51	-	0.1	данные отсутствуют	данные отсутствуют	
1	453111.97	1421258.57	-	0.1	данные отсутствуют	данные отсутствуют	
2	453115.38	1421262.62	-	0.1	данные отсутствуют	данные отсутствуют	
3	453117.19	1421264.84	-	0.1	данные отсутствуют	данные отсутствуют	



ДОКУМЕНТ ПОДПИСАН
ЭЛЕКТРОННОЙ ПОДПИСЬЮ

Сертификат: 3094B7974B3CA8E1F07A347CFAD6FA78

Владелец: ФЕДЕРАЛЬНАЯ СЛУЖБА ГОСУДАРСТВЕННОЙ
РЕГИСТРАЦИИ, КАДАСТРА И КАРТОГРАФИИ
Действителен: с 17.05.2022 по 10.08.2023

полное наименование должности

инициалы, фамилия

Сооружение			
вид объекта недвижимости			
Лист № 275 раздела 5.1	Всего листов раздела 5.1: 941	Всего разделов: 4	Всего листов выписки: 949

27.06.2023г. № КУВИ-001/2023-147612886

Кадастровый номер: 50:23:0000000:130188

4	453109.18	1421271.37	-	0.1	данные отсутствуют	данные отсутствуют
5	453102.22	1421276.81	-	0.1	данные отсутствуют	данные отсутствуют
6	453090.96	1421285.15	-	0.1	данные отсутствуют	данные отсутствуют
7	453071.36	1421299.91	-	0.1	данные отсутствуют	данные отсутствуют
8	453064	1421305.37	-	0.1	данные отсутствуют	данные отсутствуют
9	453057.09	1421310.62	-	0.1	данные отсутствуют	данные отсутствуют
10	453046.1	1421319.17	-	0.1	данные отсутствуют	данные отсутствуют
11	453029.62	1421331.64	-	0.1	данные отсутствуют	данные отсутствуют
12	453025.18	1421334.95	-	0.1	данные отсутствуют	данные отсутствуют
13	453016.02	1421342.31	-	0.1	данные отсутствуют	данные отсутствуют
14	453011.32	1421345.98	-	0.1	данные отсутствуют	данные отсутствуют
15	452999.7	1421354.46	-	0.1	данные отсутствуют	данные отсутствуют
16	452996.81	1421356.49	-	0.1	данные отсутствуют	данные отсутствуют
17	452992.75	1421359.55	-	0.1	данные отсутствуют	данные отсутствуют
18	452985.54	1421364.75	-	0.1	данные отсутствуют	данные отсутствуют
19	452963.83	1421380.5	-	0.1	данные отсутствуют	данные отсутствуют
1	452966.87	1421378.29	-	0.1	данные отсутствуют	данные отсутствуют



ДОКУМЕНТ ПОДПИСАН
ЭЛЕКТРОННОЙ ПОДПИСЬЮ

Сертификат: 3094B7974B3CA8E1F07A347CFAD6FA78

Владелец: ФЕДЕРАЛЬНАЯ СЛУЖБА ГОСУДАРСТВЕННОЙ

РЕГИСТРАЦИИ, КАДАСТРА И КАРТОГРАФИИ

Действителен: с 17.05.2022 по 10.08.2023

полное наименование должности

инициалы, фамилия

Сооружение			
вид объекта недвижимости			
Лист № 276 раздела 5.1	Всего листов раздела 5.1: 941	Всего разделов: 4	Всего листов выписки: 949

27.06.2023г. № КУВИ-001/2023-147612886

Кадастровый номер: 50:23:0000000:130188

2	452963.53	1421373.68	-	0.1	данные отсутствуют	данные отсутствуют
3	452961.06	1421370.27	-	0.1	данные отсутствуют	данные отсутствуют
1	453142.2	1421316.41	-	0.1	данные отсутствуют	данные отсутствуют
2	453148.1	1421311.37	-	0.1	данные отсутствуют	данные отсутствуют
3	453148.86	1421310.73	-	0.1	данные отсутствуют	данные отсутствуют
1	453096.75	1421269.68	-	0.1	данные отсутствуют	данные отсутствуют
2	453102.22	1421276.81	-	0.1	данные отсутствуют	данные отсутствуют
1	453071.36	1421299.91	-	0.1	данные отсутствуют	данные отсутствуют
2	453066.28	1421293.39	-	0.1	данные отсутствуют	данные отсутствуют
1	453051.8	1421303.93	-	0.1	данные отсутствуют	данные отсутствуют
2	453056.96	1421310.72	-	0.1	данные отсутствуют	данные отсутствуют
1	453066.41	1421318.43	-	0.1	данные отсутствуют	данные отсутствуют
2	453072.11	1421314.27	-	0.1	данные отсутствуют	данные отсутствуют
3	453064.85	1421304.73	-	0.1	данные отсутствуют	данные отсутствуют
1	453025.18	1421334.95	-	0.1	данные отсутствуют	данные отсутствуют
2	453020.13	1421328.75	-	0.1	данные отсутствуют	данные отсутствуют
3	453019.5	1421327.98	-	0.1	данные отсутствуют	данные отсутствуют



ДОКУМЕНТ ПОДПИСАН
ЭЛЕКТРОННОЙ ПОДПИСЬЮ

Сертификат: 3094B7974B3CA8E1F07A347CFAD6FA78

Владелец: ФЕДЕРАЛЬНАЯ СЛУЖБА ГОСУДАРСТВЕННОЙ
РЕГИСТРАЦИИ, КАДАСТРА И КАРТОГРАФИИ
Действителен: с 17.05.2022 по 10.08.2023

полное наименование должности

инициалы, фамилия

Сооружение
вид объекта недвижимости

Лист № 277 раздела 5.1	Всего листов раздела 5.1: 941	Всего разделов: 4	Всего листов выписки: 949
------------------------	-------------------------------	-------------------	---------------------------

27.06.2023г. № КУВИ-001/2023-147612886

Кадастровый номер: 50:23:0000000:130188

1	453011.32	1421345.98	-	0.1	данные отсутствуют	данные отсутствуют
2	453005.66	1421338.67	-	0.1	данные отсутствуют	данные отсутствуют
3	453005.05	1421337.88	-	0.1	данные отсутствуют	данные отсутствуют
1	452975.62	1421359.54	-	0.1	данные отсутствуют	данные отсутствуют
2	452979.04	1421361.51	-	0.1	данные отсутствуют	данные отсутствуют
3	452982.56	1421366.91	-	0.1	данные отсутствуют	данные отсутствуют
1	452996.12	1421451	-	0.1	данные отсутствуют	данные отсутствуют
2	452999.97	1421455.77	-	0.1	данные отсутствуют	данные отсутствуют
3	452993.78	1421460.42	-	0.1	данные отсутствуют	данные отсутствуют
4	452996.74	1421464.35	-	0.1	данные отсутствуют	данные отсутствуют
5	453001.3	1421470.45	-	0.1	данные отсутствуют	данные отсутствуют
6	453003.7	1421473.61	-	0.1	данные отсутствуют	данные отсутствуют
7	453012.27	1421485.05	-	0.1	данные отсутствуют	данные отсутствуют
8	453019.22	1421493.33	-	0.1	данные отсутствуют	данные отсутствуют
9	453028.05	1421504.42	-	0.1	данные отсутствуют	данные отсутствуют
10	453033.89	1421511.57	-	0.1	данные отсутствуют	данные отсутствуют
11	453047.85	1421529.73	-	0.1	данные отсутствуют	данные отсутствуют



ДОКУМЕНТ ПОДПИСАН
ЭЛЕКТРОННОЙ ПОДПИСЬЮ

Сертификат: 3094B7974B3CA8E1F07A347CFAD6FA78

Владелец: ФЕДЕРАЛЬНАЯ СЛУЖБА ГОСУДАРСТВЕННОЙ
РЕГИСТРАЦИИ, КАДАСТРА И КАРТОГРАФИИ
Действителен: с 17.05.2022 по 10.08.2023

полное наименование должности

инициалы, фамилия

Сооружение			
вид объекта недвижимости			
Лист № 278 раздела 5.1	Всего листов раздела 5.1: 941	Всего разделов: 4	Всего листов выписки: 949

27.06.2023г. № КУВИ-001/2023-147612886

Кадастровый номер: 50:23:0000000:130188

12	453051.22	1421528.69	-	0.1	данные отсутствуют	данные отсутствуют
13	453067.89	1421530.74	-	0.1	данные отсутствуют	данные отсутствуют
14	453068.84	1421537.71	-	0.1	данные отсутствуют	данные отсутствуют
15	453070.83	1421552.58	-	0.1	данные отсутствуют	данные отсутствуют
16	453074.04	1421552.87	-	0.1	данные отсутствуют	данные отсутствуют
17	453093.03	1421554.63	-	0.1	данные отсутствуют	данные отсутствуют
18	453107.39	1421555.64	-	0.1	данные отсутствуют	данные отсутствуют
19	453126.66	1421557.51	-	0.1	данные отсутствуют	данные отсутствуют
20	453140.09	1421558.81	-	0.1	данные отсутствуют	данные отсутствуют
21	453140.57	1421573.59	-	0.1	данные отсутствуют	данные отсутствуют
22	453140.55	1421579.39	-	0.1	данные отсутствуют	данные отсутствуют
23	453140.59	1421585.28	-	0.1	данные отсутствуют	данные отсутствуют
24	453140.73	1421591.46	-	0.1	данные отсутствуют	данные отсутствуют
25	453140.54	1421596.12	-	0.1	данные отсутствуют	данные отсутствуют
26	453139.42	1421606.51	-	0.1	данные отсутствуют	данные отсутствуют
27	453137.69	1421619.21	-	0.1	данные отсутствуют	данные отсутствуют
28	453135.9	1421629.65	-	0.1	данные отсутствуют	данные отсутствуют



ДОКУМЕНТ ПОДПИСАН
ЭЛЕКТРОННОЙ ПОДПИСЬЮ

Сертификат: 3094B7974B3CA8E1F07A347CFAD6FA78

Владелец: ФЕДЕРАЛЬНАЯ СЛУЖБА ГОСУДАРСТВЕННОЙ
РЕГИСТРАЦИИ, КАДАСТРА И КАРТОГРАФИИ
Действителен: с 17.05.2022 по 10.08.2023

полное наименование должности

инициалы, фамилия

Сооружение			
вид объекта недвижимости			
Лист № 279 раздела 5.1	Всего листов раздела 5.1: 941	Всего разделов: 4	Всего листов выписки: 949

27.06.2023г. № КУВИ-001/2023-147612886

Кадастровый номер: 50:23:0000000:130188

29	453134.97	1421635.48	-	0.1	данные отсутствуют	данные отсутствуют
30	453133.75	1421640.9	-	0.1	данные отсутствуют	данные отсутствуют
31	453131.3	1421650.29	-	0.1	данные отсутствуют	данные отсутствуют
32	453128.56	1421663.31	-	0.1	данные отсутствуют	данные отсутствуют
33	453124.15	1421685.6	-	0.1	данные отсутствуют	данные отсутствуют
34	453143.93	1421699.88	-	0.1	данные отсутствуют	данные отсутствуют
35	453151.51	1421688.24	-	0.1	данные отсутствуют	данные отсутствуют
36	453154.5	1421683.92	-	0.1	данные отсутствуют	данные отсутствуют
37	453174.48	1421695.86	-	0.1	данные отсутствуют	данные отсутствуют
38	453191.13	1421705.8	-	0.1	данные отсутствуют	данные отсутствуют
39	453207.68	1421716.15	-	0.1	данные отсутствуют	данные отсутствуют
40	453213.41	1421719.66	-	0.1	данные отсутствуют	данные отсутствуют
41	453225.68	1421726.93	-	0.1	данные отсутствуют	данные отсутствуют
42	453217.9	1421737.74	-	0.1	данные отсутствуют	данные отсутствуют
43	453207.11	1421753.95	-	0.1	данные отсутствуют	данные отсутствуют
44	453196.5	1421770.16	-	0.1	данные отсутствуют	данные отсутствуют
45	453191.03	1421778.14	-	0.1	данные отсутствуют	данные отсутствуют



ДОКУМЕНТ ПОДПИСАН
ЭЛЕКТРОННОЙ ПОДПИСЬЮ

Сертификат: 3094B7974B3CA8E1F07A347CFAD6FA78

Владелец: ФЕДЕРАЛЬНАЯ СЛУЖБА ГОСУДАРСТВЕННОЙ
РЕГИСТРАЦИИ, КАДАСТРА И КАРТОГРАФИИ
Действителен: с 17.05.2022 по 10.08.2023

полное наименование должности

инициалы, фамилия

Сооружение							
вид объекта недвижимости							
Лист № 280 раздела 5.1		Всего листов раздела 5.1: 941		Всего разделов: 4		Всего листов выписки: 949	
27.06.2023г. № КУВИ-001/2023-147612886							
Кадастровый номер:				50:23:0000000:130188			
46	453185.54	1421786.11	-	0.1	данные отсутствуют	данные отсутствуют	
47	453180.67	1421793.8	-	0.1	данные отсутствуют	данные отсутствуют	
48	453175.78	1421800.87	-	0.1	данные отсутствуют	данные отсутствуют	
49	453169.54	1421809.67	-	0.1	данные отсутствуют	данные отсутствуют	
50	453162.48	1421819.38	-	0.1	данные отсутствуют	данные отсутствуют	
51	453155.85	1421829.91	-	0.1	данные отсутствуют	данные отсутствуют	
52	453147.34	1421842.38	-	0.1	данные отсутствуют	данные отсутствуют	
53	453138.18	1421856.13	-	0.1	данные отсутствуют	данные отсутствуют	
54	453134.05	1421861.84	-	0.1	данные отсутствуют	данные отсутствуют	
55	453130.43	1421867.19	-	0.1	данные отсутствуют	данные отсутствуют	
56	453123.3	1421876.62	-	0.1	данные отсутствуют	данные отсутствуют	
57	453118.34	1421883.25	-	0.1	данные отсутствуют	данные отсутствуют	
58	453111.07	1421893.75	-	0.1	данные отсутствуют	данные отсутствуют	
59	453105.09	1421902.06	-	0.1	данные отсутствуют	данные отсутствуют	
60	453097.68	1421912.81	-	0.1	данные отсутствуют	данные отсутствуют	
61	453091.73	1421921.86	-	0.1	данные отсутствуют	данные отсутствуют	
62	453085.11	1421933.59	-	0.1	данные отсутствуют	данные отсутствуют	



ДОКУМЕНТ ПОДПИСАН
ЭЛЕКТРОННОЙ ПОДПИСЬЮ

Сертификат: 3094B7974B3CA8E1F07A347CFAD6FA78

Владелец: ФЕДЕРАЛЬНАЯ СЛУЖБА ГОСУДАРСТВЕННОЙ
РЕГИСТРАЦИИ, КАДАСТРА И КАРТОГРАФИИ
Действителен: с 17.05.2022 по 10.08.2023

полное наименование должности

инициалы, фамилия

Сооружение			
вид объекта недвижимости			
Лист № 281 раздела 5.1	Всего листов раздела 5.1: 941	Всего разделов: 4	Всего листов выписки: 949

27.06.2023г. № КУВИ-001/2023-147612886

Кадастровый номер: 50:23:0000000:130188

63	453078.88	1421944.02	-	0.1	данные отсутствуют	данные отсутствуют
64	453074.23	1421951.26	-	0.1	данные отсутствуют	данные отсутствуют
65	453065.72	1421963	-	0.1	данные отсутствуют	данные отсутствуют
66	453059.67	1421972.21	-	0.1	данные отсутствуют	данные отсутствуют
67	453048.78	1421987.23	-	0.1	данные отсутствуют	данные отсутствуют
68	453043.56	1421995.15	-	0.1	данные отсутствуют	данные отсутствуют
69	453038.15	1422003.84	-	0.1	данные отсутствуют	данные отсутствуют
70	453028.71	1422017.98	-	0.1	данные отсутствуют	данные отсутствуют
71	453025.21	1422023.61	-	0.1	данные отсутствуют	данные отсутствуют
72	453019.76	1422031.84	-	0.1	данные отсутствуют	данные отсутствуют
73	453016.1	1422038.03	-	0.1	данные отсутствуют	данные отсутствуют
74	453009.22	1422049.28	-	0.1	данные отсутствуют	данные отсутствуют
75	453004.2	1422057.53	-	0.1	данные отсутствуют	данные отсутствуют
76	453000.04	1422064.49	-	0.1	данные отсутствуют	данные отсутствуют
77	452992.09	1422079.7	-	0.1	данные отсутствуют	данные отсутствуют
78	452988.55	1422085.93	-	0.1	данные отсутствуют	данные отсутствуют
79	452981.53	1422096.1	-	0.1	данные отсутствуют	данные отсутствуют



ДОКУМЕНТ ПОДПИСАН
ЭЛЕКТРОННОЙ ПОДПИСЬЮ

Сертификат: 3094B7974B3CA8E1F07A347CFAD6FA78

Владелец: ФЕДЕРАЛЬНАЯ СЛУЖБА ГОСУДАРСТВЕННОЙ
РЕГИСТРАЦИИ, КАДАСТРА И КАРТОГРАФИИ
Действителен: с 17.05.2022 по 10.08.2023

полное наименование должности

инициалы, фамилия

Сооружение			
вид объекта недвижимости			
Лист № 282 раздела 5.1	Всего листов раздела 5.1: 941	Всего разделов: 4	Всего листов выписки: 949

27.06.2023г. № КУВИ-001/2023-147612886

Кадастровый номер: 50:23:0000000:130188

80	452976.84	1422104.06	-	0.1	данные отсутствуют	данные отсутствуют
81	452981.26	1422108.44	-	0.1	данные отсутствуют	данные отсутствуют
82	452961.87	1422167.1	-	0.1	данные отсутствуют	данные отсутствуют
83	452958.56	1422177.75	-	0.1	данные отсутствуют	данные отсутствуют
84	452955.82	1422185.11	-	0.1	данные отсутствуют	данные отсутствуют
85	452974.57	1422205.21	-	0.1	данные отсутствуют	данные отсутствуют
86	452986.26	1422217.24	-	0.1	данные отсутствуют	данные отсутствуют
87	452999.09	1422230.36	-	0.1	данные отсутствуют	данные отсутствуют
88	453011.72	1422243.03	-	0.1	данные отсутствуют	данные отсутствуют
89	453020.46	1422252.28	-	0.1	данные отсутствуют	данные отсутствуют
90	453026.06	1422257.92	-	0.1	данные отсутствуют	данные отсутствуют
91	453035.48	1422267.73	-	0.1	данные отсутствуют	данные отсутствуют
92	453042.93	1422275.67	-	0.1	данные отсутствуют	данные отсутствуют
93	453036.09	1422282.16	-	0.1	данные отсутствуют	данные отсутствуют
94	453029.58	1422288.84	-	0.1	данные отсутствуют	данные отсутствуют
95	453022.02	1422296.06	-	0.1	данные отсутствуют	данные отсутствуют
96	453013.76	1422303.87	-	0.1	данные отсутствуют	данные отсутствуют



ДОКУМЕНТ ПОДПИСАН
ЭЛЕКТРОННОЙ ПОДПИСЬЮ

Сертификат: 3094B7974B3CA8E1F07A347CFAD6FA78

Владелец: ФЕДЕРАЛЬНАЯ СЛУЖБА ГОСУДАРСТВЕННОЙ
РЕГИСТРАЦИИ, КАДАСТРА И КАРТОГРАФИИ
Действителен: с 17.05.2022 по 10.08.2023

полное наименование должности

инициалы, фамилия

Сооружение			
вид объекта недвижимости			
Лист № 283 раздела 5.1	Всего листов раздела 5.1: 941	Всего разделов: 4	Всего листов выписки: 949

27.06.2023г. № КУВИ-001/2023-147612886

Кадастровый номер: 50:23:0000000:130188

97	453004.52	1422313.15	-	0.1	данные отсутствуют	данные отсутствуют
98	452996.66	1422320.47	-	0.1	данные отсутствуют	данные отсутствуют
99	452984.44	1422332.46	-	0.1	данные отсутствуют	данные отсутствуют
100	452981.4	1422329.5	-	0.1	данные отсутствуют	данные отсутствуют
101	452977.06	1422325.31	-	0.1	данные отсутствуют	данные отсутствуют
1	453002.38	1421559.33	-	0.1	данные отсутствуют	данные отсутствуют
2	453008.3	1421554.52	-	0.1	данные отсутствуют	данные отсутствуют
3	452997.65	1421541.16	-	0.1	данные отсутствуют	данные отсутствуют
4	452988.98	1421530.29	-	0.1	данные отсутствуют	данные отсутствуют
5	452997.35	1421523.86	-	0.1	данные отсутствуют	данные отсутствуют
6	453005.38	1421517.81	-	0.1	данные отсутствуют	данные отсутствуют
7	453013.65	1421512.3	-	0.1	данные отсутствуют	данные отсутствуют
8	453020.46	1421507.63	-	0.1	данные отсутствуют	данные отсутствуют
9	453026.89	1421502.97	-	0.1	данные отсутствуют	данные отсутствуют
1	452989.34	1421529.68	-	0.1	данные отсутствуют	данные отсутствуют
2	452986.02	1421532.31	-	0.1	данные отсутствуют	данные отсутствуют
3	452983.66	1421534.17	-	0.1	данные отсутствуют	данные отсутствуют



ДОКУМЕНТ ПОДПИСАН
ЭЛЕКТРОННОЙ ПОДПИСЬЮ

Сертификат: 3094B7974B3CA8E1F07A347CFAD6FA78

Владелец: ФЕДЕРАЛЬНАЯ СЛУЖБА ГОСУДАРСТВЕННОЙ
РЕГИСТРАЦИИ, КАДАСТРА И КАРТОГРАФИИ
Действителен: с 17.05.2022 по 10.08.2023

полное наименование должности

инициалы, фамилия

Сооружение			
вид объекта недвижимости			

Лист № 284 раздела 5.1	Всего листов раздела 5.1: 941	Всего разделов: 4	Всего листов выписки: 949
------------------------	-------------------------------	-------------------	---------------------------

27.06.2023г. № КУВИ-001/2023-147612886

Кадастровый номер: 50:23:0000000:130188

1	452973.16	1421520.21	-	0.1	данные отсутствуют	данные отсутствуют
2	452975.53	1421518.38	-	0.1	данные отсутствуют	данные отсутствуют
3	452978.9	1421515.79	-	0.1	данные отсутствуют	данные отсутствуют
4	452980.18	1421517.49	-	0.1	данные отсутствуют	данные отсутствуют
5	452983.7	1421522.16	-	0.1	данные отсутствуют	данные отсутствуют
6	452987.2	1421526.85	-	0.1	данные отсутствуют	данные отсутствуют
7	452989.51	1421529.9	-	0.1	данные отсутствуют	данные отсутствуют
1	452991.93	1421545.72	-	0.1	данные отсутствуют	данные отсутствуют
2	452997.65	1421541.16	-	0.1	данные отсутствуют	данные отсутствуют
1	453288.81	1421534.96	-	0.1	данные отсутствуют	данные отсутствуют
2	453288.42	1421534.03	-	0.1	данные отсутствуют	данные отсутствуют
3	453287.41	1421531.62	-	0.1	данные отсутствуют	данные отсутствуют
4	453271.67	1421537.96	-	0.1	данные отсутствуют	данные отсутствуют
5	453258.29	1421543.33	-	0.1	данные отсутствуют	данные отсутствуют
6	453242.13	1421549.84	-	0.1	данные отсутствуют	данные отсутствуют
7	453234.88	1421552.76	-	0.1	данные отсутствуют	данные отсутствуют
8	453227.63	1421555.67	-	0.1	данные отсутствуют	данные отсутствуют



ДОКУМЕНТ ПОДПИСАН
ЭЛЕКТРОННОЙ ПОДПИСЬЮ

Сертификат: 3094B7974B3CA8E1F07A347CFAD6FA78

Владелец: ФЕДЕРАЛЬНАЯ СЛУЖБА ГОСУДАРСТВЕННОЙ
РЕГИСТРАЦИИ, КАДАСТРА И КАРТОГРАФИИ
Действителен: с 17.05.2022 по 10.08.2023

полное наименование должности

инициалы, фамилия

Сооружение			
вид объекта недвижимости			
Лист № 285 раздела 5.1	Всего листов раздела 5.1: 941	Всего разделов: 4	Всего листов выписки: 949

27.06.2023г. № КУВИ-001/2023-147612886

Кадастровый номер: 50:23:0000000:130188

9	453223.63	1421556.13	-	0.1	данные отсутствуют	данные отсутствуют
10	453216.42	1421556.84	-	0.1	данные отсутствуют	данные отсутствуют
11	453208.88	1421556.83	-	0.1	данные отсутствуют	данные отсутствуют
12	453198.97	1421557.38	-	0.1	данные отсутствуют	данные отсутствуют
13	453189.66	1421558.23	-	0.1	данные отсутствуют	данные отсутствуют
14	453175.21	1421559.48	-	0.1	данные отсутствуют	данные отсутствуют
15	453156.29	1421561.18	-	0.1	данные отсутствуют	данные отсутствуют
16	453145.71	1421562.09	-	0.1	данные отсутствуют	данные отсутствуют
17	453140.21	1421562.56	-	0.1	данные отсутствуют	данные отсутствуют
1	453209.25	1421483.74	-	0.1	данные отсутствуют	данные отсутствуют
2	453210.2	1421483.42	-	0.1	данные отсутствуют	данные отсутствуют
3	453212.36	1421482.69	-	0.1	данные отсутствуют	данные отсутствуют
4	453212.83	1421484.19	-	0.1	данные отсутствуют	данные отсутствуют
5	453217.53	1421499.29	-	0.1	данные отсутствуют	данные отсутствуют
6	453221.83	1421513.11	-	0.1	данные отсутствуют	данные отсутствуют
7	453226.87	1421529.38	-	0.1	данные отсутствуют	данные отсутствуют
8	453229.79	1421539.4	-	0.1	данные отсутствуют	данные отсутствуют



ДОКУМЕНТ ПОДПИСАН
ЭЛЕКТРОННОЙ ПОДПИСЬЮ

Сертификат: 3094B7974B3CA8E1F07A347CFAD6FA78

Владелец: ФЕДЕРАЛЬНАЯ СЛУЖБА ГОСУДАРСТВЕННОЙ
РЕГИСТРАЦИИ, КАДАСТРА И КАРТОГРАФИИ
Действителен: с 17.05.2022 по 10.08.2023

полное наименование должности

инициалы, фамилия

Сооружение			
вид объекта недвижимости			
Лист № 286 раздела 5.1	Всего листов раздела 5.1: 941	Всего разделов: 4	Всего листов выписки: 949

27.06.2023г. № КУВИ-001/2023-147612886

Кадастровый номер: 50:23:0000000:130188

9	453231.6	1421544.79	-	0.1	данные отсутствуют	данные отсутствуют
10	453234.37	1421552.96	-	0.1	данные отсутствуют	данные отсутствуют
1	453271.67	1421537.96	-	0.1	данные отсутствуют	данные отсутствуют
2	453271.78	1421538.23	-	0.1	данные отсутствуют	данные отсутствуют
3	453273.13	1421541.58	-	0.1	данные отсутствуют	данные отсутствуют
1	453258.29	1421543.33	-	0.1	данные отсутствуют	данные отсутствуют
2	453259.49	1421546.31	-	0.1	данные отсутствуют	данные отсутствуют
1	453242.13	1421549.84	-	0.1	данные отсутствуют	данные отсутствуют
2	453243.36	1421552.9	-	0.1	данные отсутствуют	данные отсутствуют
1	453156.29	1421561.18	-	0.1	данные отсутствуют	данные отсутствуют
2	453156.6	1421564.66	-	0.1	данные отсутствуют	данные отсутствуют
1	453175.21	1421559.48	-	0.1	данные отсутствуют	данные отсутствуют
2	453175.33	1421562.68	-	0.1	данные отсутствуют	данные отсутствуют
1	453189.66	1421558.23	-	0.1	данные отсутствуют	данные отсутствуют
2	453189.96	1421561.72	-	0.1	данные отсутствуют	данные отсутствуют
1	453198.97	1421557.38	-	0.1	данные отсутствуют	данные отсутствуют
2	453199.3	1421561.06	-	0.1	данные отсутствуют	данные отсутствуют



ДОКУМЕНТ ПОДПИСАН
ЭЛЕКТРОННОЙ ПОДПИСЬЮ

Сертификат: 3094B7974B3CA8E1F07A347CFAD6FA78

Владелец: ФЕДЕРАЛЬНАЯ СЛУЖБА ГОСУДАРСТВЕННОЙ
РЕГИСТРАЦИИ, КАДАСТРА И КАРТОГРАФИИ
Действителен: с 17.05.2022 по 10.08.2023

полное наименование должности

инициалы, фамилия

Сооружение			
вид объекта недвижимости			
Лист № 287 раздела 5.1	Всего листов раздела 5.1: 941	Всего разделов: 4	Всего листов выписки: 949

27.06.2023г. № КУВИ-001/2023-147612886

Кадастровый номер: 50:23:0000000:130188

1	453217.53	1421499.29	-	0.1	данные отсутствуют	данные отсутствуют
2	453213.77	1421500.34	-	0.1	данные отсутствуют	данные отсутствуют
1	453221.83	1421513.11	-	0.1	данные отсутствуют	данные отсутствуют
2	453218.11	1421514.26	-	0.1	данные отсутствуют	данные отсутствуют
1	453226.87	1421529.38	-	0.1	данные отсутствуют	данные отсутствуют
2	453223.12	1421530.47	-	0.1	данные отсутствуют	данные отсутствуют
1	453134.52	1421693.09	-	0.1	данные отсутствуют	данные отсутствуют
2	453131.69	1421696	-	0.1	данные отсутствуют	данные отсутствуют
3	453124.01	1421691.15	-	0.1	данные отсутствуют	данные отсутствуют
4	453116.32	1421686.31	-	0.1	данные отсутствуют	данные отсутствуют
5	453113.31	1421690.87	-	0.1	данные отсутствуют	данные отсутствуют
6	453106.75	1421700.75	-	0.1	данные отсутствуют	данные отсутствуют
7	453101.98	1421707.94	-	0.1	данные отсутствуют	данные отсутствуют
8	453095.35	1421717.88	-	0.1	данные отсутствуют	данные отсутствуют
9	453090.19	1421725.15	-	0.1	данные отсутствуют	данные отсутствуют
10	453087.07	1421729.51	-	0.1	данные отсутствуют	данные отсутствуют
11	453085.45	1421728.49	-	0.1	данные отсутствуют	данные отсутствуют



ДОКУМЕНТ ПОДПИСАН
ЭЛЕКТРОННОЙ ПОДПИСЬЮ

Сертификат: 3094B7974B3CA8E1F07A347CFAD6FA78

Владелец: ФЕДЕРАЛЬНАЯ СЛУЖБА ГОСУДАРСТВЕННОЙ
РЕГИСТРАЦИИ, КАДАСТРА И КАРТОГРАФИИ
Действителен: с 17.05.2022 по 10.08.2023

полное наименование должности

инициалы, фамилия

Сооружение			
вид объекта недвижимости			
Лист № 288 раздела 5.1	Всего листов раздела 5.1: 941	Всего разделов: 4	Всего листов выписки: 949

27.06.2023г. № КУВИ-001/2023-147612886

Кадастровый номер: 50:23:0000000:130188

1	453087.05	1421681.44	-	0.1	данные отсутствуют	данные отсутствуют
2	453082.27	1421678.24	-	0.1	данные отсутствуют	данные отсутствуют
3	453076.77	1421674.56	-	0.1	данные отсутствуют	данные отсутствуют
4	453074.28	1421672.9	-	0.1	данные отсутствуют	данные отсутствуют
1	453251.32	1421682.67	-	0.1	данные отсутствуют	данные отсутствуют
2	453246.53	1421690.44	-	0.1	данные отсутствуют	данные отсутствуют
3	453239.28	1421702.21	-	0.1	данные отсутствуют	данные отсутствуют
4	453233.07	1421711.99	-	0.1	данные отсутствуют	данные отсутствуют
5	453228.18	1421719.63	-	0.1	данные отсутствуют	данные отсутствуют
6	453224.11	1421726	-	0.1	данные отсутствуют	данные отсутствуют
1	453207.68	1421716.15	-	0.1	данные отсутствуют	данные отсутствуют
2	453211.02	1421710.69	-	0.1	данные отсутствуют	данные отсутствуют
1	453191.13	1421705.8	-	0.1	данные отсутствуют	данные отсутствуют
2	453194.84	1421699.88	-	0.1	данные отсутствуют	данные отсутствуют
1	453174.48	1421695.86	-	0.1	данные отсутствуют	данные отсутствуют
2	453178.49	1421689.17	-	0.1	данные отсутствуют	данные отсутствуют
1	453157.85	1421685.92	-	0.1	данные отсутствуют	данные отсутствуют



ДОКУМЕНТ ПОДПИСАН
ЭЛЕКТРОННОЙ ПОДПИСЬЮ

Сертификат: 3094B7974B3CA8E1F07A347CFAD6FA78

Владелец: ФЕДЕРАЛЬНАЯ СЛУЖБА ГОСУДАРСТВЕННОЙ
РЕГИСТРАЦИИ, КАДАСТРА И КАРТОГРАФИИ
Действителен: с 17.05.2022 по 10.08.2023

полное наименование должности

инициалы, фамилия

Сооружение

вид объекта недвижимости

Лист № 289 раздела 5.1

Всего листов раздела 5.1: 941

Всего разделов: 4

Всего листов выписки: 949

27.06.2023г. № КУВИ-001/2023-147612886

Кадастровый номер:

50:23:0000000:130188

2	453162.26	1421678.54	-	0.1	данные отсутствуют	данные отсутствуют
1	452990.71	1422333.02	-	0.1	данные отсутствуют	данные отсутствуют
2	452988.89	1422331.63	-	0.1	данные отсутствуют	данные отсутствуют
3	452986.85	1422330.08	-	0.1	данные отсутствуют	данные отсутствуют
1	452933.82	1422020.24	-	0.1	данные отсутствуют	данные отсутствуют
2	452936.3	1422016.49	-	0.1	данные отсутствуют	данные отсутствуют
3	452948.07	1422024.3	-	0.1	данные отсутствуют	данные отсутствуют
4	452959.77	1422032.08	-	0.1	данные отсутствуют	данные отсутствуют
5	452971.5	1422039.92	-	0.1	данные отсутствуют	данные отсутствуют
6	452983.49	1422047.63	-	0.1	данные отсутствуют	данные отсутствуют
7	452996.96	1422057.58	-	0.1	данные отсутствуют	данные отсутствуют
8	453001.96	1422061.27	-	0.1	данные отсутствуют	данные отсутствуют
1	453018.06	1422034.7	-	0.1	данные отсутствуют	данные отсутствуют
2	453009.84	1422029.74	-	0.1	данные отсутствуют	данные отсутствуют
3	453001.71	1422024.83	-	0.1	данные отсутствуют	данные отсутствуют
4	452985.46	1422013.98	-	0.1	данные отсутствуют	данные отсутствуют
5	452975.36	1422007.26	-	0.1	данные отсутствуют	данные отсутствуют



ДОКУМЕНТ ПОДПИСАН
ЭЛЕКТРОННОЙ ПОДПИСЬЮ

Сертификат: 3094B7974B3CA8E1F07A347CFAD6FA78

Владелец: ФЕДЕРАЛЬНАЯ СЛУЖБА ГОСУДАРСТВЕННОЙ
РЕГИСТРАЦИИ, КАДАСТРА И КАРТОГРАФИИ
Действителен: с 17.05.2022 по 10.08.2023

полное наименование должности

инициалы, фамилия

Сооружение			
вид объекта недвижимости			
Лист № 290 раздела 5.1	Всего листов раздела 5.1: 941	Всего разделов: 4	Всего листов выписки: 949

27.06.2023г. № КУВИ-001/2023-147612886

Кадастровый номер: 50:23:0000000:130188

6	452957.6	1421995.25	-	0.1	данные отсутствуют	данные отсутствуют
7	452953.3	1421992.35	-	0.1	данные отсутствуют	данные отсутствуют
8	452954.61	1421990.4	-	0.1	данные отсутствуют	данные отсутствуют
9	452956.56	1421987.51	-	0.1	данные отсутствуют	данные отсутствуют
1	452985.83	1421943.57	-	0.1	данные отсутствуют	данные отсутствуют
2	452983.62	1421946.91	-	0.1	данные отсутствуют	данные отсутствуют
3	452999.84	1421957.68	-	0.1	данные отсутствуют	данные отсутствуют
4	453016.14	1421968.19	-	0.1	данные отсутствуют	данные отсутствуют
5	453032.24	1421979.08	-	0.1	данные отсутствуют	данные отсутствуют
6	453047.4	1421989.33	-	0.1	данные отсутствуют	данные отсутствуют
1	453135.03	1421860.48	-	0.1	данные отсутствуют	данные отсутствуют
2	453132.32	1421858.65	-	0.1	данные отсутствуют	данные отсутствуют
3	453123.92	1421852.99	-	0.1	данные отсутствуют	данные отсутствуют
4	453109.25	1421842.95	-	0.1	данные отсутствуют	данные отсутствуют
5	453100.68	1421837.29	-	0.1	данные отсутствуют	данные отсутствуют
6	453084.75	1421826.56	-	0.1	данные отсутствуют	данные отсутствуют
7	453070.92	1421817.25	-	0.1	данные отсутствуют	данные отсутствуют



ДОКУМЕНТ ПОДПИСАН
ЭЛЕКТРОННОЙ ПОДПИСЬЮ

Сертификат: 3094B7974B3CA8E1F07A347CFAD6FA78

Владелец: ФЕДЕРАЛЬНАЯ СЛУЖБА ГОСУДАРСТВЕННОЙ
РЕГИСТРАЦИИ, КАДАСТРА И КАРТОГРАФИИ
Действителен: с 17.05.2022 по 10.08.2023

полное наименование должности

инициалы, фамилия

Сооружение			
вид объекта недвижимости			

Лист № 291 раздела 5.1	Всего листов раздела 5.1: 941	Всего разделов: 4	Всего листов выписки: 949
------------------------	-------------------------------	-------------------	---------------------------

27.06.2023г. № КУВИ-001/2023-147612886

Кадастровый номер: 50:23:0000000:130188

8	453068.63	1421815.7	-	0.1	данные отсутствуют	данные отсутствуют
9	453068	1421816.64	-	0.1	данные отсутствуют	данные отсутствуют
10	453066.44	1421818.96	-	0.1	данные отсутствуют	данные отсутствуют
1	453084.75	1421826.56	-	0.1	данные отсутствуют	данные отсутствуют
2	453082.84	1421829.39	-	0.1	данные отсутствуют	данные отсутствуют
1	453100.68	1421837.29	-	0.1	данные отсутствуют	данные отсутствуют
2	453098.7	1421840.3	-	0.1	данные отсутствуют	данные отсутствуют
1	453116.81	1421848.12	-	0.1	данные отсутствуют	данные отсутствуют
2	453114.8	1421851.06	-	0.1	данные отсутствуют	данные отсутствуют
1	453165.75	1421814.88	-	0.1	данные отсутствуют	данные отсутствуют
2	453155.18	1421807.64	-	0.1	данные отсутствуют	данные отсутствуют
3	453147.02	1421802.04	-	0.1	данные отсутствуют	данные отсутствуют
4	453130.94	1421791.41	-	0.1	данные отсутствуют	данные отсутствуют
5	453114.86	1421780.55	-	0.1	данные отсутствуют	данные отсутствуют
6	453098.92	1421769.79	-	0.1	данные отсутствуют	данные отсутствуют
7	453097.84	1421771.38	-	0.1	данные отсутствуют	данные отсутствуют
8	453095.15	1421775.36	-	0.1	данные отсутствуют	данные отсутствуют



ДОКУМЕНТ ПОДПИСАН
ЭЛЕКТРОННОЙ ПОДПИСЬЮ

Сертификат: 3094B7974B3CA8E1F07A347CFAD6FA78

Владелец: ФЕДЕРАЛЬНАЯ СЛУЖБА ГОСУДАРСТВЕННОЙ
РЕГИСТРАЦИИ, КАДАСТРА И КАРТОГРАФИИ
Действителен: с 17.05.2022 по 10.08.2023

полное наименование должности

инициалы, фамилия

Сооружение

вид объекта недвижимости

Лист № 292 раздела 5.1

Всего листов раздела 5.1: 941

Всего разделов: 4

Всего листов выписки: 949

27.06.2023г. № КУВИ-001/2023-147612886

Кадастровый номер:

50:23:0000000:130188

1	453114.86	1421780.55	-	0.1	данные отсутствуют	данные отсутствуют
2	453111.16	1421786.02	-	0.1	данные отсутствуют	данные отсутствуют
1	453130.94	1421791.41	-	0.1	данные отсутствуют	данные отсутствуют
2	453127.36	1421796.71	-	0.1	данные отсутствуют	данные отсутствуют
1	453147.02	1421802.04	-	0.1	данные отсутствуют	данные отсутствуют
2	453143.49	1421807.38	-	0.1	данные отсутствуют	данные отсутствуют
1	453184.35	1422098.6	-	0.1	данные отсутствуют	данные отсутствуют
2	453186.71	1422095.13	-	0.1	данные отсутствуют	данные отсутствуют
3	453187.77	1422093.55	-	0.1	данные отсутствуют	данные отсутствуют
4	453171.76	1422082.75	-	0.1	данные отсутствуют	данные отсутствуют
5	453155.74	1422071.93	-	0.1	данные отсутствуют	данные отсутствуют
6	453139.64	1422060.95	-	0.1	данные отсутствуют	данные отсутствуют
7	453126.1	1422051.73	-	0.1	данные отсутствуют	данные отсутствуют
8	453119.35	1422063.13	-	0.1	данные отсутствуют	данные отсутствуют
9	453115.16	1422070.18	-	0.1	данные отсутствуют	данные отсутствуют
10	453112.93	1422073.96	-	0.1	данные отсутствуют	данные отсутствуют
11	453110.49	1422072.16	-	0.1	данные отсутствуют	данные отсутствуют



ДОКУМЕНТ ПОДПИСАН
ЭЛЕКТРОННОЙ ПОДПИСЬЮ

Сертификат: 3094B7974B3CA8E1F07A347CFAD6FA78

Владелец: ФЕДЕРАЛЬНАЯ СЛУЖБА ГОСУДАРСТВЕННОЙ

РЕГИСТРАЦИИ, КАДАСТРА И КАРТОГРАФИИ

Действителен: с 17.05.2022 по 10.08.2023

полное наименование должности

инициалы, фамилия

Сооружение			
вид объекта недвижимости			
Лист № 293 раздела 5.1	Всего листов раздела 5.1: 941	Всего разделов: 4	Всего листов выписки: 949

27.06.2023г. № КУВИ-001/2023-147612886

Кадастровый номер: 50:23:0000000:130188

12	453103.33	1422066.89	-	0.1	данные отсутствуют	данные отсутствуют
13	453096.92	1422062.11	-	0.1	данные отсутствуют	данные отсутствуют
14	453089.03	1422056.69	-	0.1	данные отсутствуют	данные отсутствуют
15	453081.13	1422051.28	-	0.1	данные отсутствуют	данные отсутствуют
16	453072.1	1422045.23	-	0.1	данные отсутствуют	данные отсутствуют
17	453064.95	1422040.53	-	0.1	данные отсутствуют	данные отсутствуют
18	453059.71	1422037.4	-	0.1	данные отсутствуют	данные отсутствуют
19	453053.43	1422033.05	-	0.1	данные отсутствуют	данные отсутствуют
20	453045.99	1422028.32	-	0.1	данные отсутствуют	данные отсутствуют
21	453038.33	1422023.11	-	0.1	данные отсутствуют	данные отсутствуют
22	453029.36	1422017.01	-	0.1	данные отсутствуют	данные отсутствуют
1	453257.1	1422050.29	-	0.1	данные отсутствуют	данные отсутствуют
2	453252.62	1422046.9	-	0.1	данные отсутствуют	данные отсутствуют
3	453249.1	1422044.25	-	0.1	данные отсутствуют	данные отсутствуют
4	453243.76	1422039.78	-	0.1	данные отсутствуют	данные отсутствуют
5	453238.85	1422035.44	-	0.1	данные отсутствуют	данные отсутствуют
6	453234.97	1422031.96	-	0.1	данные отсутствуют	данные отсутствуют



ДОКУМЕНТ ПОДПИСАН
ЭЛЕКТРОННОЙ ПОДПИСЬЮ

Сертификат: 3094B7974B3CA8E1F07A347CFAD6FA78

Владелец: ФЕДЕРАЛЬНАЯ СЛУЖБА ГОСУДАРСТВЕННОЙ
РЕГИСТРАЦИИ, КАДАСТРА И КАРТОГРАФИИ
Действителен: с 17.05.2022 по 10.08.2023

полное наименование должности

инициалы, фамилия

Сооружение						
вид объекта недвижимости						
Лист № 294 раздела 5.1		Всего листов раздела 5.1: 941		Всего разделов: 4		Всего листов выписки: 949
27.06.2023г. № КУВИ-001/2023-147612886						
Кадастровый номер:				50:23:0000000:130188		
7	453227.27	1422025.04	-	0.1	данные отсутствуют	данные отсутствуют
8	453226.37	1422024.38	-	0.1	данные отсутствуют	данные отсутствуют
9	453222.59	1422021.61	-	0.1	данные отсутствуют	данные отсутствуют
10	453215.18	1422016.33	-	0.1	данные отсутствуют	данные отсутствуют
11	453206.66	1422010.77	-	0.1	данные отсутствуют	данные отсутствуют
12	453199	1422005.59	-	0.1	данные отсутствуют	данные отсутствуют
13	453190.37	1421999.9	-	0.1	данные отсутствуют	данные отсутствуют
14	453174.25	1421989.02	-	0.1	данные отсутствуют	данные отсутствуют
15	453166.72	1421983.94	-	0.1	данные отсутствуют	данные отсутствуют
16	453161.91	1421991.72	-	0.1	данные отсутствуют	данные отсутствуют
17	453156.51	1422000.47	-	0.1	данные отсутствуют	данные отсутствуют
18	453151.53	1422008.53	-	0.1	данные отсутствуют	данные отсутствуют
19	453145.7	1422004.59	-	0.1	данные отсутствуют	данные отсутствуют
20	453140.14	1422000.83	-	0.1	данные отсутствуют	данные отсутствуют
21	453128.34	1421992.91	-	0.1	данные отсутствуют	данные отсутствуют
22	453116.49	1421985.32	-	0.1	данные отсутствуют	данные отсутствуют
23	453104.68	1421977.21	-	0.1	данные отсутствуют	данные отсутствуют



ДОКУМЕНТ ПОДПИСАН
ЭЛЕКТРОННОЙ ПОДПИСЬЮ

Сертификат: 3094B7974B3CA8E1F07A347CFAD6FA78

Владелец: ФЕДЕРАЛЬНАЯ СЛУЖБА ГОСУДАРСТВЕННОЙ
РЕГИСТРАЦИИ, КАДАСТРА И КАРТОГРАФИИ
Действителен: с 17.05.2022 по 10.08.2023

полное наименование должности

инициалы, фамилия

Сооружение							
вид объекта недвижимости							
Лист № 295 раздела 5.1		Всего листов раздела 5.1: 941		Всего разделов: 4		Всего листов выписки: 949	
27.06.2023г. № КУВИ-001/2023-147612886							
Кадастровый номер:				50:23:0000000:130188			
24	453090.46	1421967.62	-	0.1	данные отсутствуют	данные отсутствуют	
25	453084.64	1421963.84	-	0.1	данные отсутствуют	данные отсутствуют	
26	453075.84	1421958.03	-	0.1	данные отсутствуют	данные отсутствуют	
27	453071.43	1421955.1	-	0.1	данные отсутствуют	данные отсутствуют	
1	453092.79	1421969.19	-	0.1	данные отсутствуют	данные отсутствуют	
2	453095.53	1421964.98	-	0.1	данные отсутствуют	данные отсутствуют	
3	453098.25	1421960.78	-	0.1	данные отсутствуют	данные отсутствуют	
1	453171.76	1422082.75	-	0.1	данные отсутствуют	данные отсутствуют	
2	453168.36	1422087.8	-	0.1	данные отсутствуют	данные отсутствуют	
1	453155.74	1422071.93	-	0.1	данные отсутствуют	данные отсутствуют	
2	453152.27	1422077.07	-	0.1	данные отсутствуют	данные отсутствуют	
1	453139.64	1422060.95	-	0.1	данные отсутствуют	данные отсутствуют	
2	453136.09	1422066.16	-	0.1	данные отсутствуют	данные отсутствуют	
1	453207.11	1421753.95	-	0.1	данные отсутствуют	данные отсутствуют	
2	453204.85	1421752.47	-	0.1	данные отсутствуют	данные отсутствуют	
1	453196.5	1421770.16	-	0.1	данные отсутствуют	данные отсутствуют	
2	453194.28	1421768.64	-	0.1	данные отсутствуют	данные отсутствуют	



ДОКУМЕНТ ПОДПИСАН
ЭЛЕКТРОННОЙ ПОДПИСЬЮ

Сертификат: 3094B7974B3CA8E1F07A347CFAD6FA78

Владелец: ФЕДЕРАЛЬНАЯ СЛУЖБА ГОСУДАРСТВЕННОЙ
РЕГИСТРАЦИИ, КАДАСТРА И КАРТОГРАФИИ
Действителен: с 17.05.2022 по 10.08.2023

полное наименование должности

инициалы, фамилия

Сооружение

вид объекта недвижимости

Лист № 296 раздела 5.1

Всего листов раздела 5.1: 941

Всего разделов: 4

Всего листов выписки: 949

27.06.2023г. № КУВИ-001/2023-147612886

Кадастровый номер:

50:23:0000000:130188

1	453217.9	1421737.74	-	0.1	данные отсутствуют	данные отсутствуют
2	453215.65	1421736.24	-	0.1	данные отсутствуют	данные отсутствуют
1	453185.54	1421786.11	-	0.1	данные отсутствуют	данные отсутствуют
2	453183.4	1421784.63	-	0.1	данные отсутствуют	данные отсутствуют
1	453270.14	1421982.57	-	0.1	данные отсутствуют	данные отсутствуют
2	453266.84	1421987.58	-	0.1	данные отсутствуют	данные отсутствуют
3	453250.69	1421976.9	-	0.1	данные отсутствуют	данные отсутствуют
4	453234.71	1421966.09	-	0.1	данные отсутствуют	данные отсутствуют
5	453218.59	1421955.06	-	0.1	данные отсутствуют	данные отсутствуют
6	453201.99	1421943.85	-	0.1	данные отсутствуют	данные отсутствуют
7	453189.31	1421935.19	-	0.1	данные отсутствуют	данные отсутствуют
8	453185.89	1421932.9	-	0.1	данные отсутствуют	данные отсутствуют
9	453169.85	1421922.37	-	0.1	данные отсутствуют	данные отсутствуют
10	453153.35	1421911.9	-	0.1	данные отсутствуют	данные отсутствуют
11	453143.61	1421905.86	-	0.1	данные отсутствуют	данные отсутствуют
12	453136.09	1421900.95	-	0.1	данные отсутствуют	данные отсутствуют
13	453127.3	1421895.42	-	0.1	данные отсутствуют	данные отсутствуют



ДОКУМЕНТ ПОДПИСАН
ЭЛЕКТРОННОЙ ПОДПИСЬЮ

Сертификат: 3094B7974B3CA8E1F07A347CFAD6FA78

Владелец: ФЕДЕРАЛЬНАЯ СЛУЖБА ГОСУДАРСТВЕННОЙ
РЕГИСТРАЦИИ, КАДАСТРА И КАРТОГРАФИИ
Действителен: с 17.05.2022 по 10.08.2023

полное наименование должности

инициалы, фамилия

Сооружение			
вид объекта недвижимости			

Лист № 297 раздела 5.1	Всего листов раздела 5.1: 941	Всего разделов: 4	Всего листов выписки: 949
------------------------	-------------------------------	-------------------	---------------------------

27.06.2023г. № КУВИ-001/2023-147612886

Кадастровый номер: 50:23:0000000:130188

14	453121.7	1421892	-	0.1	данные отсутствуют	данные отсутствуют
15	453115.08	1421887.96	-	0.1	данные отсутствуют	данные отсутствуют
1	453254.05	1421971.93	-	0.1	данные отсутствуют	данные отсутствуют
2	453250.69	1421976.9	-	0.1	данные отсутствуют	данные отсутствуют
1	453238.1	1421961.14	-	0.1	данные отсутствуют	данные отсутствуют
2	453234.71	1421966.09	-	0.1	данные отсутствуют	данные отсутствуют
1	453221.84	1421950.24	-	0.1	данные отсутствуют	данные отсутствуют
2	453218.59	1421955.06	-	0.1	данные отсутствуют	данные отсутствуют
1	453338.01	1421994.43	-	0.1	данные отсутствуют	данные отсутствуют
2	453331.75	1421987.15	-	0.1	данные отсутствуют	данные отсутствуют
3	453324.62	1421978.86	-	0.1	данные отсутствуют	данные отсутствуют
4	453317.19	1421986.62	-	0.1	данные отсутствуют	данные отсутствуют
5	453309.77	1421994.38	-	0.1	данные отсутствуют	данные отсутствуют
6	453297.67	1422007	-	0.1	данные отсутствуют	данные отсутствуют
7	453285.59	1422019.62	-	0.1	данные отсутствуют	данные отсутствуют
8	453277.96	1422027.6	-	0.1	данные отсутствуют	данные отсутствуют
9	453272.27	1422033.71	-	0.1	данные отсутствуют	данные отсутствуют



ДОКУМЕНТ ПОДПИСАН
ЭЛЕКТРОННОЙ ПОДПИСЬЮ

Сертификат: 3094B7974B3CA8E1F07A347CFAD6FA78

Владелец: ФЕДЕРАЛЬНАЯ СЛУЖБА ГОСУДАРСТВЕННОЙ
РЕГИСТРАЦИИ, КАДАСТРА И КАРТОГРАФИИ
Действителен: с 17.05.2022 по 10.08.2023

полное наименование должности

инициалы, фамилия

Сооружение			
вид объекта недвижимости			
Лист № 298 раздела 5.1	Всего листов раздела 5.1: 941	Всего разделов: 4	Всего листов выписки: 949

27.06.2023г. № КУВИ-001/2023-147612886

Кадастровый номер: 50:23:0000000:130188

10	453264.58	1422042.12	-	0.1	данные отсутствуют	данные отсутствуют
11	453256.89	1422050.52	-	0.1	данные отсутствуют	данные отсутствуют
12	453252.04	1422055.82	-	0.1	данные отсутствуют	данные отсутствуют
13	453245.99	1422062.6	-	0.1	данные отсутствуют	данные отсутствуют
14	453237.89	1422071.54	-	0.1	данные отсутствуют	данные отсутствуют
15	453229.98	1422080.38	-	0.1	данные отсутствуют	данные отсутствуют
16	453222.07	1422089.22	-	0.1	данные отсутствуют	данные отсутствуют
17	453217.2	1422094.66	-	0.1	данные отсутствуют	данные отсутствуют
18	453218.09	1422095.45	-	0.1	данные отсутствуют	данные отсутствуют
19	453220.33	1422097.46	-	0.1	данные отсутствуют	данные отсутствуют
1	453237.89	1422071.54	-	0.1	данные отсутствуют	данные отсутствуют
2	453241.38	1422074.69	-	0.1	данные отсутствуют	данные отсутствуют
1	453256.89	1422050.52	-	0.1	данные отсутствуют	данные отсутствуют
2	453260.35	1422053.69	-	0.1	данные отсутствуют	данные отсутствуют
1	453277.96	1422027.6	-	0.1	данные отсутствуют	данные отсутствуют
2	453281.35	1422030.85	-	0.1	данные отсутствуют	данные отсутствуют
1	453104.68	1421977.21	-	0.1	данные отсутствуют	данные отсутствуют



ДОКУМЕНТ ПОДПИСАН
ЭЛЕКТРОННОЙ ПОДПИСЬЮ

Сертификат: 3094B7974B3CA8E1F07A347CFAD6FA78

Владелец: ФЕДЕРАЛЬНАЯ СЛУЖБА ГОСУДАРСТВЕННОЙ

РЕГИСТРАЦИИ, КАДАСТРА И КАРТОГРАФИИ

Действителен: с 17.05.2022 по 10.08.2023

полное наименование должности

инициалы, фамилия

Сооружение			
вид объекта недвижимости			
Лист № 299 раздела 5.1	Всего листов раздела 5.1: 941	Всего разделов: 4	Всего листов выписки: 949

27.06.2023г. № КУВИ-001/2023-147612886

Кадастровый номер: 50:23:0000000:130188

2	453110.27	1421968.9	-	0.1	данные отсутствуют	данные отсутствуют
1	453116.49	1421985.32	-	0.1	данные отсутствуют	данные отсутствуют
2	453122.27	1421976.91	-	0.1	данные отсутствуют	данные отсутствуют
1	453128.34	1421992.91	-	0.1	данные отсутствуют	данные отсутствуют
2	453133.82	1421984.36	-	0.1	данные отсутствуют	данные отсутствуют
1	453140.14	1422000.83	-	0.1	данные отсутствуют	данные отсутствуют
2	453145.8	1421992.39	-	0.1	данные отсутствуют	данные отсутствуют
1	453094.12	1421985.71	-	0.1	данные отсутствуют	данные отсутствуют
2	453086.83	1421980.1	-	0.1	данные отсутствуют	данные отсутствуют
1	453084.94	1421997.65	-	0.1	данные отсутствуют	данные отсутствуют
2	453078.54	1421993.02	-	0.1	данные отсутствуют	данные отсутствуют
1	453075.72	1422010.36	-	0.1	данные отсутствуют	данные отсутствуют
2	453069.65	1422006.13	-	0.1	данные отсутствуют	данные отсутствуют
1	453066.62	1422022.8	-	0.1	данные отсутствуют	данные отсутствуют
2	453060.92	1422018.82	-	0.1	данные отсутствуют	данные отсутствуют
1	453102.08	1421975.46	-	0.1	данные отсутствуют	данные отсутствуют
2	453098.71	1421979.8	-	0.1	данные отсутствуют	данные отсутствуют



ДОКУМЕНТ ПОДПИСАН
ЭЛЕКТРОННОЙ ПОДПИСЬЮ

Сертификат: 3094B7974B3CA8E1F07A347CFAD6FA78

Владелец: ФЕДЕРАЛЬНАЯ СЛУЖБА ГОСУДАРСТВЕННОЙ
РЕГИСТРАЦИИ, КАДАСТРА И КАРТОГРАФИИ
Действителен: с 17.05.2022 по 10.08.2023

полное наименование должности

инициалы, фамилия

Сооружение
вид объекта недвижимости

Лист № 300 раздела 5.1	Всего листов раздела 5.1: 941	Всего разделов: 4	Всего листов выписки: 949
------------------------	-------------------------------	-------------------	---------------------------

27.06.2023г. № КУВИ-001/2023-147612886	
Кадастровый номер:	50:23:0000000:130188

3	453094.12	1421985.71	-	0.1	данные отсутствуют	данные отсутствуют
4	453084.94	1421997.65	-	0.1	данные отсутствуют	данные отсутствуют
5	453075.72	1422010.36	-	0.1	данные отсутствуют	данные отсутствуют
6	453068.89	1422019.71	-	0.1	данные отсутствуют	данные отсутствуют
7	453062.04	1422029.04	-	0.1	данные отсутствуют	данные отсутствуют
8	453057.19	1422035.65	-	0.1	данные отсутствуют	данные отсутствуют
1	453064.95	1422040.53	-	0.1	данные отсутствуют	данные отсутствуют
2	453061.72	1422045.94	-	0.1	данные отсутствуют	данные отсутствуют
1	453081.13	1422051.28	-	0.1	данные отсутствуют	данные отсутствуют
2	453077.62	1422056.52	-	0.1	данные отсутствуют	данные отсутствуют
1	453096.92	1422062.11	-	0.1	данные отсутствуют	данные отсутствуют
2	453093.48	1422067.14	-	0.1	данные отсутствуют	данные отсутствуют
1	453112.75	1422073.83	-	0.1	данные отсутствуют	данные отсутствуют
2	453109.82	1422078.1	-	0.1	данные отсутствуют	данные отсутствуют
1	453174.25	1421989.02	-	0.1	данные отсутствуют	данные отсутствуют
2	453177.44	1421984.28	-	0.1	данные отсутствуют	данные отсутствуют
1	453190.37	1421999.9	-	0.1	данные отсутствуют	данные отсутствуют



ДОКУМЕНТ ПОДПИСАН
ЭЛЕКТРОННОЙ ПОДПИСЬЮ

Сертификат: 3094B7974B3CA8E1F07A347CFAD6FA78

Владелец: ФЕДЕРАЛЬНАЯ СЛУЖБА ГОСУДАРСТВЕННОЙ
РЕГИСТРАЦИИ, КАДАСТРА И КАРТОГРАФИИ
Действителен: с 17.05.2022 по 10.08.2023

полное наименование должности

инициалы, фамилия

Сооружение

вид объекта недвижимости

Лист № 301 раздела 5.1

Всего листов раздела 5.1: 941

Всего разделов: 4

Всего листов выписки: 949

27.06.2023г. № КУВИ-001/2023-147612886

Кадастровый номер:

50:23:0000000:130188

2	453193.56	1421995.05	-	0.1	данные отсутствуют	данные отсутствуют
1	453206.66	1422010.77	-	0.1	данные отсутствуют	данные отсутствуют
2	453209.91	1422005.96	-	0.1	данные отсутствуют	данные отсутствуют
1	453222.59	1422021.61	-	0.1	данные отсутствуют	данные отсутствуют
2	453226.07	1422016.73	-	0.1	данные отсутствуют	данные отсутствуют
1	453185.89	1421932.9	-	0.1	данные отсутствуют	данные отсутствуют
2	453188.85	1421928.4	-	0.1	данные отсутствуют	данные отсутствуют
1	453201.99	1421943.85	-	0.1	данные отсутствуют	данные отсутствуют
2	453205.05	1421939.39	-	0.1	данные отсутствуют	данные отсутствуют
1	453169.85	1421922.37	-	0.1	данные отсутствуют	данные отсутствуют
2	453172.9	1421917.55	-	0.1	данные отсутствуют	данные отсутствуют
1	453153.35	1421911.9	-	0.1	данные отсутствуют	данные отсутствуют
2	453156.67	1421906.54	-	0.1	данные отсутствуют	данные отсутствуют
1	453266.96	1421791.87	-	0.1	данные отсутствуют	данные отсутствуют
2	453259.47	1421786.34	-	0.1	данные отсутствуют	данные отсутствуют
3	453251.43	1421780.4	-	0.1	данные отсутствуют	данные отсутствуют
4	453244.61	1421775.54	-	0.1	данные отсутствуют	данные отсутствуют



ДОКУМЕНТ ПОДПИСАН
ЭЛЕКТРОННОЙ ПОДПИСЬЮ

Сертификат: 3094B7974B3CA8E1F07A347CFAD6FA78

Владелец: ФЕДЕРАЛЬНАЯ СЛУЖБА ГОСУДАРСТВЕННОЙ
РЕГИСТРАЦИИ, КАДАСТРА И КАРТОГРАФИИ
Действителен: с 17.05.2022 по 10.08.2023

полное наименование должности

инициалы, фамилия

Сооружение

вид объекта недвижимости

Лист № 302 раздела 5.1

Всего листов раздела 5.1: 941

Всего разделов: 4

Всего листов выписки: 949

27.06.2023г. № КУВИ-001/2023-147612886

Кадастровый номер:

50:23:0000000:130188

5	453234.94	1421769.03	-	0.1	данные отсутствуют	данные отсутствуют
6	453225.55	1421762.64	-	0.1	данные отсутствуют	данные отсутствуют
7	453217.65	1421757.6	-	0.1	данные отсутствуют	данные отсутствуют
8	453213.22	1421754.89	-	0.1	данные отсутствуют	данные отсутствуют
9	453208.44	1421751.97	-	0.1	данные отсутствуют	данные отсутствуют
1	452969.4	1422003.23	-	0.1	данные отсутствуют	данные отсутствуют
2	452972.74	1421998.3	-	0.1	данные отсутствуют	данные отсутствуют
1	452985.46	1422013.98	-	0.1	данные отсутствуют	данные отсутствуют
2	452988.74	1422009.07	-	0.1	данные отсутствуют	данные отсутствуют
1	453001.71	1422024.83	-	0.1	данные отсутствуют	данные отсутствуют
2	453004.88	1422020.09	-	0.1	данные отсутствуют	данные отсутствуют
1	452999.84	1421957.68	-	0.1	данные отсутствуют	данные отсутствуют
2	453002.06	1421954.35	-	0.1	данные отсутствуют	данные отсутствуют
1	453016.14	1421968.19	-	0.1	данные отсутствуют	данные отсутствуют
2	453018.3	1421964.83	-	0.1	данные отсутствуют	данные отсутствуют
1	453032.24	1421979.08	-	0.1	данные отсутствуют	данные отсутствуют
2	453034.48	1421975.76	-	0.1	данные отсутствуют	данные отсутствуют



ДОКУМЕНТ ПОДПИСАН
ЭЛЕКТРОННОЙ ПОДПИСЬЮ

Сертификат: 3094B7974B3CA8E1F07A347CFAD6FA78

Владелец: ФЕДЕРАЛЬНАЯ СЛУЖБА ГОСУДАРСТВЕННОЙ
РЕГИСТРАЦИИ, КАДАСТРА И КАРТОГРАФИИ
Действителен: с 17.05.2022 по 10.08.2023

полное наименование должности

инициалы, фамилия

Сооружение			
вид объекта недвижимости			

Лист № 303 раздела 5.1	Всего листов раздела 5.1: 941	Всего разделов: 4	Всего листов выписки: 949
------------------------	-------------------------------	-------------------	---------------------------

27.06.2023г. № КУВИ-001/2023-147612886

Кадастровый номер: 50:23:0000000:130188

1	452948.07	1422024.3	-	0.1	данные отсутствуют	данные отсутствуют
2	452945.57	1422028.04	-	0.1	данные отсутствуют	данные отсутствуют
1	452959.77	1422032.08	-	0.1	данные отсутствуют	данные отсутствуют
2	452957.27	1422035.82	-	0.1	данные отсутствуют	данные отсутствуют
1	452971.5	1422039.92	-	0.1	данные отсутствуют	данные отсутствуют
2	452969.06	1422043.71	-	0.1	данные отсутствуют	данные отсутствуют
1	452983.49	1422047.63	-	0.1	данные отсутствуют	данные отсутствуют
2	452981.06	1422051.42	-	0.1	данные отсутствуют	данные отсутствуют
1	453238.48	1421834.84	-	0.1	данные отсутствуют	данные отсутствуют
2	453235.14	1421832.62	-	0.1	данные отсутствуют	данные отсутствуют
1	453249.08	1421818.85	-	0.1	данные отсутствуют	данные отсутствуют
2	453245.74	1421816.64	-	0.1	данные отсутствуют	данные отсутствуют
1	453259.87	1421802.56	-	0.1	данные отсутствуют	данные отсутствуют
2	453256.54	1421800.35	-	0.1	данные отсутствуют	данные отсутствуют
1	453227.68	1421851.12	-	0.1	данные отсутствуют	данные отсутствуют
2	453224.35	1421848.91	-	0.1	данные отсутствуют	данные отсутствуют
1	453220.1	1421868.22	-	0.1	данные отсутствуют	данные отсутствуют



ДОКУМЕНТ ПОДПИСАН
ЭЛЕКТРОННОЙ ПОДПИСЬЮ

Сертификат: 3094B7974B3CA8E1F07A347CFAD6FA78

Владелец: ФЕДЕРАЛЬНАЯ СЛУЖБА ГОСУДАРСТВЕННОЙ
РЕГИСТРАЦИИ, КАДАСТРА И КАРТОГРАФИИ
Действителен: с 17.05.2022 по 10.08.2023

полное наименование должности

инициалы, фамилия

Сооружение							
вид объекта недвижимости							
Лист № 304 раздела 5.1		Всего листов раздела 5.1: 941		Всего разделов: 4		Всего листов выписки: 949	
27.06.2023г. № КУВИ-001/2023-147612886							
Кадастровый номер:				50:23:0000000:130188			
2	453218.17	1421871.14	-	0.1	данные отсутствуют	данные отсутствуют	
1	453236.09	1421878.65	-	0.1	данные отсутствуют	данные отсутствуют	
2	453236.04	1421878.74	-	0.1	данные отсутствуют	данные отсутствуют	
3	453234.11	1421881.66	-	0.1	данные отсутствуют	данные отсутствуют	
1	453252.48	1421889.47	-	0.1	данные отсутствуют	данные отсутствуют	
2	453252.43	1421889.55	-	0.1	данные отсутствуют	данные отсутствуют	
3	453250.5	1421892.48	-	0.1	данные отсутствуют	данные отсутствуют	
1	453268.56	1421900.24	-	0.1	данные отсутствуют	данные отсутствуют	
2	453266.57	1421903.24	-	0.1	данные отсутствуют	данные отсутствуют	
1	453326.84	1421910.97	-	0.1	данные отсутствуют	данные отсутствуют	
2	453323.03	1421916.61	-	0.1	данные отсутствуют	данные отсутствуют	
1	453310.72	1421900.35	-	0.1	данные отсутствуют	данные отсутствуют	
2	453306.98	1421906.03	-	0.1	данные отсутствуют	данные отсутствуют	
1	453294.76	1421889.5	-	0.1	данные отсутствуют	данные отсутствуют	
2	453290.93	1421895.12	-	0.1	данные отсутствуют	данные отсутствуют	
1	453338.91	1421927.42	-	0.1	данные отсутствуют	данные отсутствуют	
2	453341.55	1421923.52	-	0.1	данные отсутствуют	данные отсутствуют	



ДОКУМЕНТ ПОДПИСАН
ЭЛЕКТРОННОЙ ПОДПИСЬЮ

Сертификат: 3094B7974B3CA8E1F07A347CFAD6FA78

Владелец: ФЕДЕРАЛЬНАЯ СЛУЖБА ГОСУДАРСТВЕННОЙ
РЕГИСТРАЦИИ, КАДАСТРА И КАРТОГРАФИИ
Действителен: с 17.05.2022 по 10.08.2023

полное наименование должности

инициалы, фамилия

Сооружение			
вид объекта недвижимости			
Лист № 305 раздела 5.1	Всего листов раздела 5.1: 941	Всего разделов: 4	Всего листов выписки: 949

27.06.2023г. № КУВИ-001/2023-147612886

Кадастровый номер: 50:23:0000000:130188

3	453342.76	1421921.71	-	0.1	данные отсутствуют	данные отсутствуют
4	453340.71	1421920.32	-	0.1	данные отсутствуют	данные отсутствуют
5	453326.84	1421910.97	-	0.1	данные отсутствуют	данные отсутствуют
6	453310.72	1421900.35	-	0.1	данные отсутствуют	данные отсутствуют
7	453294.76	1421889.5	-	0.1	данные отсутствуют	данные отсутствуют
8	453289.2	1421886.13	-	0.1	данные отсутствуют	данные отсутствуют
9	453280.49	1421880.84	-	0.1	данные отсутствуют	данные отсутствуют
10	453277.71	1421885.48	-	0.1	данные отсутствуют	данные отсутствуют
11	453273.26	1421892.94	-	0.1	данные отсутствуют	данные отсутствуют
12	453268.79	1421900.4	-	0.1	данные отсутствуют	данные отсутствуют
13	453268.56	1421900.24	-	0.1	данные отсутствуют	данные отсутствуют
14	453252.48	1421889.47	-	0.1	данные отсутствуют	данные отсутствуют
15	453236.09	1421878.65	-	0.1	данные отсутствуют	данные отсутствуют
16	453220.1	1421868.22	-	0.1	данные отсутствуют	данные отсутствуют
17	453217.55	1421866.42	-	0.1	данные отсутствуют	данные отсутствуют
18	453227.68	1421851.12	-	0.1	данные отсутствуют	данные отсутствуют
19	453238.48	1421834.84	-	0.1	данные отсутствуют	данные отсутствуют



ДОКУМЕНТ ПОДПИСАН
ЭЛЕКТРОННОЙ ПОДПИСЬЮ

Сертификат: 3094B7974B3CA8E1F07A347CFAD6FA78

Владелец: ФЕДЕРАЛЬНАЯ СЛУЖБА ГОСУДАРСТВЕННОЙ
РЕГИСТРАЦИИ, КАДАСТРА И КАРТОГРАФИИ
Действителен: с 17.05.2022 по 10.08.2023

полное наименование должности

инициалы, фамилия

Сооружение							
вид объекта недвижимости							
Лист № 306 раздела 5.1		Всего листов раздела 5.1: 941		Всего разделов: 4		Всего листов выписки: 949	
27.06.2023г. № КУВИ-001/2023-147612886							
Кадастровый номер:				50:23:0000000:130188			
20	453249.08	1421818.85	-	0.1	данные отсутствуют	данные отсутствуют	
21	453259.87	1421802.56	-	0.1	данные отсутствуют	данные отсутствуют	
22	453267.29	1421791.36	-	0.1	данные отсутствуют	данные отсутствуют	
23	453271.82	1421794.57	-	0.1	данные отсутствуют	данные отсутствуют	
24	453279.51	1421800.06	-	0.1	данные отсутствуют	данные отсутствуют	
25	453287.61	1421805.71	-	0.1	данные отсутствуют	данные отсутствуют	
26	453303.55	1421816.3	-	0.1	данные отсутствуют	данные отсутствуют	
27	453319.79	1421827.2	-	0.1	данные отсутствуют	данные отсутствуют	
28	453327.21	1421832.35	-	0.1	данные отсутствуют	данные отсутствуют	
29	453333.99	1421837.06	-	0.1	данные отсутствуют	данные отсутствуют	
30	453337.65	1421831.98	-	0.1	данные отсутствуют	данные отсутствуют	
31	453340.97	1421827.35	-	0.1	данные отсутствуют	данные отсутствуют	
32	453345.48	1421821.08	-	0.1	данные отсутствуют	данные отсутствуют	
33	453351.59	1421825.26	-	0.1	данные отсутствуют	данные отсутствуют	
34	453367.47	1421836.13	-	0.1	данные отсутствуют	данные отсутствуют	
35	453383.8	1421846.65	-	0.1	данные отсутствуют	данные отсутствуют	
36	453399.99	1421857.48	-	0.1	данные отсутствуют	данные отсутствуют	



ДОКУМЕНТ ПОДПИСАН
ЭЛЕКТРОННОЙ ПОДПИСЬЮ

Сертификат: 3094B7974B3CA8E1F07A347CFAD6FA78

Владелец: ФЕДЕРАЛЬНАЯ СЛУЖБА ГОСУДАРСТВЕННОЙ
РЕГИСТРАЦИИ, КАДАСТРА И КАРТОГРАФИИ
Действителен: с 17.05.2022 по 10.08.2023

полное наименование должности

инициалы, фамилия

Сооружение			
вид объекта недвижимости			
Лист № 307 раздела 5.1	Всего листов раздела 5.1: 941	Всего разделов: 4	Всего листов выписки: 949

27.06.2023г. № КУВИ-001/2023-147612886

Кадастровый номер: 50:23:0000000:130188

37	453406.75	1421862	-	0.1	данные отсутствуют	данные отсутствуют
38	453421.04	1421870.51	-	0.1	данные отсутствуют	данные отсутствуют
39	453428.21	1421875.37	-	0.1	данные отсутствуют	данные отсутствуют
40	453435.69	1421881.77	-	0.1	данные отсутствуют	данные отсутствуют
41	453440.75	1421886.07	-	0.1	данные отсутствуют	данные отсутствуют
1	453450.75	1421882.17	-	0.1	данные отсутствуют	данные отсутствуют
2	453448.24	1421879.96	-	0.1	данные отсутствуют	данные отсутствуют
3	453447.07	1421878.92	-	0.1	данные отсутствуют	данные отсутствуют
4	453437.75	1421889.45	-	0.1	данные отсутствуют	данные отсутствуют
5	453426.46	1421901.94	-	0.1	данные отсутствуют	данные отсутствуют
6	453420.07	1421908.58	-	0.1	данные отсутствуют	данные отсутствуют
7	453412.97	1421916.25	-	0.1	данные отсутствуют	данные отсутствуют
8	453407.01	1421922.7	-	0.1	данные отсутствуют	данные отсутствуют
9	453400.29	1421929.99	-	0.1	данные отсутствуют	данные отсутствуют
10	453394.7	1421936.03	-	0.1	данные отсутствуют	данные отсутствуют
11	453389.09	1421942.08	-	0.1	данные отсутствуют	данные отсутствуют
12	453385.67	1421945.78	-	0.1	данные отсутствуют	данные отсутствуют



ДОКУМЕНТ ПОДПИСАН
ЭЛЕКТРОННОЙ ПОДПИСЬЮ

Сертификат: 3094B7974B3CA8E1F07A347CFAD6FA78

Владелец: ФЕДЕРАЛЬНАЯ СЛУЖБА ГОСУДАРСТВЕННОЙ
РЕГИСТРАЦИИ, КАДАСТРА И КАРТОГРАФИИ
Действителен: с 17.05.2022 по 10.08.2023

полное наименование должности

инициалы, фамилия

Сооружение			
вид объекта недвижимости			
Лист № 308 раздела 5.1	Всего листов раздела 5.1: 941	Всего разделов: 4	Всего листов выписки: 949

27.06.2023г. № КУВИ-001/2023-147612886

Кадастровый номер: 50:23:0000000:130188

13	453389.43	1421949.28	-	0.1	данные отсутствуют	данные отсутствуют
1	453426.46	1421901.94	-	0.1	данные отсутствуют	данные отсутствуют
2	453429.91	1421904.98	-	0.1	данные отсутствуют	данные отсутствуют
1	453407.01	1421922.7	-	0.1	данные отсутствуют	данные отсутствуют
2	453410.64	1421926.07	-	0.1	данные отсутствуют	данные отсутствуют
1	453432.04	1421809.9	-	0.1	данные отсутствуют	данные отсутствуют
2	453429.26	1421814.06	-	0.1	данные отсутствуют	данные отсутствуют
3	453413.26	1421803.42	-	0.1	данные отсутствуют	данные отсутствуют
4	453396.78	1421792.61	-	0.1	данные отсутствуют	данные отсутствуют
5	453380.76	1421781.74	-	0.1	данные отсутствуют	данные отсутствуют
6	453373.27	1421776.49	-	0.1	данные отсутствуют	данные отсутствуют
7	453365.25	1421771.17	-	0.1	данные отсутствуют	данные отсутствуют
8	453357.34	1421766.08	-	0.1	данные отсутствуют	данные отсутствуют
9	453341.18	1421755.4	-	0.1	данные отсутствуют	данные отсутствуют
10	453325.13	1421744.66	-	0.1	данные отсутствуют	данные отсутствуют
11	453308.88	1421733.83	-	0.1	данные отсутствуют	данные отсутствуют
12	453300.75	1421728.4	-	0.1	данные отсутствуют	данные отсутствуют



ДОКУМЕНТ ПОДПИСАН
ЭЛЕКТРОННОЙ ПОДПИСЬЮ

Сертификат: 3094B7974B3CA8E1F07A347CFAD6FA78

Владелец: ФЕДЕРАЛЬНАЯ СЛУЖБА ГОСУДАРСТВЕННОЙ
РЕГИСТРАЦИИ, КАДАСТРА И КАРТОГРАФИИ
Действителен: с 17.05.2022 по 10.08.2023

полное наименование должности

инициалы, фамилия

Сооружение			
вид объекта недвижимости			

Лист № 309 раздела 5.1	Всего листов раздела 5.1: 941	Всего разделов: 4	Всего листов выписки: 949
------------------------	-------------------------------	-------------------	---------------------------

27.06.2023г. № КУВИ-001/2023-147612886

Кадастровый номер: 50:23:0000000:130188

13	453300.27	1421725.36	-	0.1	данные отсутствуют	данные отсутствуют
14	453299.2	1421718.45	-	0.1	данные отсутствуют	данные отсутствуют
15	453298.62	1421714.72	-	0.1	данные отсутствуют	данные отсутствуют
16	453296.23	1421712.99	-	0.1	данные отсутствуют	данные отсутствуют
1	453252.61	1421683.53	-	0.1	данные отсутствуют	данные отсутствуют
2	453254.71	1421680.36	-	0.1	данные отсутствуют	данные отсутствуют
1	453268.65	1421694.12	-	0.1	данные отсутствуют	данные отсутствуют
2	453270.77	1421690.98	-	0.1	данные отсутствуют	данные отсутствуют
1	453284.63	1421705.14	-	0.1	данные отсутствуют	данные отсутствуют
2	453286.93	1421701.59	-	0.1	данные отсутствуют	данные отсутствуют
1	453299.93	1421647.55	-	0.1	данные отсутствуют	данные отсутствуют
2	453296.47	1421653.35	-	0.1	данные отсутствуют	данные отсутствуют
3	453312.59	1421664.14	-	0.1	данные отсутствуют	данные отсутствуют
4	453322.71	1421670.92	-	0.1	данные отсутствуют	данные отсутствуют
1	453587.48	1421953.77	-	0.1	данные отсутствуют	данные отсутствуют
2	453584.73	1421956.12	-	0.1	данные отсутствуют	данные отсутствуют
3	453581.31	1421952.43	-	0.1	данные отсутствуют	данные отсутствуют



ДОКУМЕНТ ПОДПИСАН
ЭЛЕКТРОННОЙ ПОДПИСЬЮ

Сертификат: 3094B7974B3CA8E1F07A347CFAD6FA78

Владелец: ФЕДЕРАЛЬНАЯ СЛУЖБА ГОСУДАРСТВЕННОЙ
РЕГИСТРАЦИИ, КАДАСТРА И КАРТОГРАФИИ
Действителен: с 17.05.2022 по 10.08.2023

полное наименование должности

инициалы, фамилия

Сооружение			
вид объекта недвижимости			

Лист № 310 раздела 5.1	Всего листов раздела 5.1: 941	Всего разделов: 4	Всего листов выписки: 949
------------------------	-------------------------------	-------------------	---------------------------

27.06.2023г. № КУВИ-001/2023-147612886

Кадастровый номер: 50:23:0000000:130188

4	453579.22	1421954.21	-	0.1	данные отсутствуют	данные отсутствуют
5	453576.84	1421956.05	-	0.1	данные отсутствуют	данные отсутствуют
6	453572.3	1421959.99	-	0.1	данные отсутствуют	данные отсутствуют
7	453562.43	1421969.03	-	0.1	данные отсутствуют	данные отсутствуют
8	453546.92	1421950.29	-	0.1	данные отсутствуют	данные отсутствуют
9	453540.27	1421941.11	-	0.1	данные отсутствуют	данные отсутствуют
10	453532.78	1421931.73	-	0.1	данные отсутствуют	данные отсутствуют
11	453526.37	1421923.52	-	0.1	данные отсутствуют	данные отсутствуют
12	453520.61	1421916.04	-	0.1	данные отсутствуют	данные отсутствуют
13	453514.9	1421909.45	-	0.1	данные отсутствуют	данные отсутствуют
14	453511.24	1421904.84	-	0.1	данные отсутствуют	данные отсутствуют
15	453505.5	1421898.04	-	0.1	данные отсутствуют	данные отсутствуют
16	453499.47	1421890.26	-	0.1	данные отсутствуют	данные отсутствуют
17	453491.71	1421887.72	-	0.1	данные отсутствуют	данные отсутствуют
18	453483.65	1421881.15	-	0.1	данные отсутствуют	данные отсутствуют
19	453479.53	1421877.67	-	0.1	данные отсутствуют	данные отсутствуют
20	453474.57	1421873.56	-	0.1	данные отсутствуют	данные отсутствуют



ДОКУМЕНТ ПОДПИСАН
ЭЛЕКТРОННОЙ ПОДПИСЬЮ

Сертификат: 3094В7974ВЗСА8Е1F07А347СFAD6FА78

Владелец: ФЕДЕРАЛЬНАЯ СЛУЖБА ГОСУДАРСТВЕННОЙ
РЕГИСТРАЦИИ, КАДАСТРА И КАРТОГРАФИИ
Действителен: с 17.05.2022 по 10.08.2023

полное наименование должности

инициалы, фамилия

Сооружение			
вид объекта недвижимости			
Лист № 311 раздела 5.1	Всего листов раздела 5.1: 941	Всего разделов: 4	Всего листов выписки: 949

27.06.2023г. № КУВИ-001/2023-147612886

Кадастровый номер: 50:23:0000000:130188

21	453469.06	1421868.53	-	0.1	данные отсутствуют	данные отсутствуют
22	453462.97	1421863.52	-	0.1	данные отсутствуют	данные отсутствуют
23	453457.11	1421858.53	-	0.1	данные отсутствуют	данные отсутствуют
24	453451.8	1421853.7	-	0.1	данные отсутствуют	данные отсутствуют
25	453445.75	1421848.36	-	0.1	данные отсутствуют	данные отсутствуют
26	453435.56	1421839.49	-	0.1	данные отсутствуют	данные отсутствуют
27	453443.79	1421830.28	-	0.1	данные отсутствуют	данные отсутствуют
28	453453.72	1421819.49	-	0.1	данные отсутствуют	данные отсутствуют
29	453460.24	1421812.71	-	0.1	данные отсутствуют	данные отсутствуют
30	453465.97	1421806.61	-	0.1	данные отсутствуют	данные отсутствуют
31	453479.31	1421792.67	-	0.1	данные отсутствуют	данные отсутствуют
32	453463.6	1421782.46	-	0.1	данные отсутствуют	данные отсутствуют
33	453457.69	1421778.65	-	0.1	данные отсутствуют	данные отсутствуют
34	453435.13	1421763.67	-	0.1	данные отсутствуют	данные отсутствуют
35	453426.01	1421757.55	-	0.1	данные отсутствуют	данные отсутствуют
36	453415.51	1421750.38	-	0.1	данные отсутствуют	данные отсутствуют
37	453406.04	1421743.94	-	0.1	данные отсутствуют	данные отсутствуют



ДОКУМЕНТ ПОДПИСАН
ЭЛЕКТРОННОЙ ПОДПИСЬЮ

Сертификат: 3094B7974B3CA8E1F07A347CFAD6FA78

Владелец: ФЕДЕРАЛЬНАЯ СЛУЖБА ГОСУДАРСТВЕННОЙ
РЕГИСТРАЦИИ, КАДАСТРА И КАРТОГРАФИИ
Действителен: с 17.05.2022 по 10.08.2023

полное наименование должности

инициалы, фамилия

Сооружение
вид объекта недвижимости

Лист № 312 раздела 5.1	Всего листов раздела 5.1: 941	Всего разделов: 4	Всего листов выписки: 949
------------------------	-------------------------------	-------------------	---------------------------

27.06.2023г. № КУВИ-001/2023-147612886

Кадастровый номер: 50:23:0000000:130188

38	453396.65	1421737.33	-	0.1	данные отсутствуют	данные отсутствуют
39	453387.65	1421731.21	-	0.1	данные отсутствуют	данные отсутствуют
40	453376.01	1421722.56	-	0.1	данные отсутствуют	данные отсутствуют
41	453377.46	1421720.49	-	0.1	данные отсутствуют	данные отсутствуют
42	453381.35	1421714.87	-	0.1	данные отсутствуют	данные отсутствуют
43	453386.41	1421708.34	-	0.1	данные отсутствуют	данные отсутствуют
44	453384.52	1421706.87	-	0.1	данные отсутствуют	данные отсутствуют
45	453403.89	1421678.96	-	0.1	данные отсутствуют	данные отсутствуют
46	453410.21	1421669.71	-	0.1	данные отсутствуют	данные отсутствуют
47	453415.77	1421661.19	-	0.1	данные отсутствуют	данные отсутствуют
48	453424.7	1421647.33	-	0.1	данные отсутствуют	данные отсутствуют
49	453429.34	1421640.35	-	0.1	данные отсутствуют	данные отсутствуют
50	453433.99	1421633.37	-	0.1	данные отсутствуют	данные отсутствуют
51	453441.96	1421622.23	-	0.1	данные отсутствуют	данные отсутствуют
52	453448.31	1421612.51	-	0.1	данные отсутствуют	данные отсутствуют
1	453271.82	1421794.57	-	0.1	данные отсутствуют	данные отсутствуют
2	453274.87	1421790.3	-	0.1	данные отсутствуют	данные отсутствуют



ДОКУМЕНТ ПОДПИСАН
ЭЛЕКТРОННОЙ ПОДПИСЬЮ

Сертификат: 3094B7974B3CA8E1F07A347CFAD6FA78

Владелец: ФЕДЕРАЛЬНАЯ СЛУЖБА ГОСУДАРСТВЕННОЙ
РЕГИСТРАЦИИ, КАДАСТРА И КАРТОГРАФИИ
Действителен: с 17.05.2022 по 10.08.2023

полное наименование должности

инициалы, фамилия

Сооружение			
вид объекта недвижимости			
Лист № 313 раздела 5.1	Всего листов раздела 5.1: 941	Всего разделов: 4	Всего листов выписки: 949

27.06.2023г. № КУВИ-001/2023-147612886

Кадастровый номер: 50:23:0000000:130188

1	453287.61	1421805.71	-	0.1	данные отсутствуют	данные отсутствуют
2	453290.82	1421801.1	-	0.1	данные отсутствуют	данные отсутствуют
1	453303.55	1421816.3	-	0.1	данные отсутствуют	данные отсутствуют
2	453306.65	1421811.63	-	0.1	данные отсутствуют	данные отсутствуют
1	453319.79	1421827.2	-	0.1	данные отсутствуют	данные отсутствуют
2	453322.97	1421822.47	-	0.1	данные отсутствуют	данные отсутствуют
1	453351.59	1421825.26	-	0.1	данные отсутствуют	данные отсутствуют
2	453354.81	1421820.55	-	0.1	данные отсутствуют	данные отсутствуют
1	453367.47	1421836.13	-	0.1	данные отсутствуют	данные отсутствуют
2	453370.55	1421831.34	-	0.1	данные отсутствуют	данные отсутствуют
1	453383.8	1421846.65	-	0.1	данные отсутствуют	данные отсутствуют
2	453386.89	1421841.85	-	0.1	данные отсутствуют	данные отсутствуют
1	453399.99	1421857.48	-	0.1	данные отсутствуют	данные отсутствуют
2	453403.16	1421852.74	-	0.1	данные отсутствуют	данные отсутствуют
1	453308.88	1421733.83	-	0.1	данные отсутствуют	данные отсутствуют
2	453311.66	1421729.66	-	0.1	данные отсутствуют	данные отсутствуют
1	453325.13	1421744.66	-	0.1	данные отсутствуют	данные отсутствуют



ДОКУМЕНТ ПОДПИСАН
ЭЛЕКТРОННОЙ ПОДПИСЬЮ

Сертификат: 3094B7974B3CA8E1F07A347CFAD6FA78

Владелец: ФЕДЕРАЛЬНАЯ СЛУЖБА ГОСУДАРСТВЕННОЙ
РЕГИСТРАЦИИ, КАДАСТРА И КАРТОГРАФИИ
Действителен: с 17.05.2022 по 10.08.2023

полное наименование должности

инициалы, фамилия

Сооружение			
вид объекта недвижимости			

Лист № 314 раздела 5.1	Всего листов раздела 5.1: 941	Всего разделов: 4	Всего листов выписки: 949
------------------------	-------------------------------	-------------------	---------------------------

27.06.2023г. № КУВИ-001/2023-147612886

Кадастровый номер: 50:23:0000000:130188

2	453327.86	1421740.58	-	0.1	данные отсутствуют	данные отсутствуют
1	453341.18	1421755.4	-	0.1	данные отсутствуют	данные отсутствуют
2	453343.9	1421751.33	-	0.1	данные отсутствуют	данные отсутствуют
1	453357.34	1421766.08	-	0.1	данные отсутствуют	данные отсутствуют
2	453360.05	1421761.99	-	0.1	данные отсутствуют	данные отсутствуют
1	453380.76	1421781.74	-	0.1	данные отсутствуют	данные отсутствуют
2	453383.58	1421777.74	-	0.1	данные отсутствуют	данные отсутствуют
1	453396.78	1421792.61	-	0.1	данные отсутствуют	данные отсутствуют
2	453399.58	1421788.47	-	0.1	данные отсутствуют	данные отсутствуют
1	453413.26	1421803.42	-	0.1	данные отсутствуют	данные отсутствуют
2	453416.01	1421799.23	-	0.1	данные отсутствуют	данные отсутствуют
1	453453.91	1421745.63	-	0.1	данные отсутствуют	данные отсутствуют
2	453456.23	1421741.65	-	0.1	данные отсутствуют	данные отсутствуют
3	453457.79	1421738.98	-	0.1	данные отсутствуют	данные отсутствуют
4	453452.01	1421735.61	-	0.1	данные отсутствуют	данные отсутствуют
5	453445.59	1421731.87	-	0.1	данные отсутствуют	данные отсутствуют
6	453433.49	1421724.65	-	0.1	данные отсутствуют	данные отсутствуют



ДОКУМЕНТ ПОДПИСАН
ЭЛЕКТРОННОЙ ПОДПИСЬЮ

Сертификат: 3094B7974B3CA8E1F07A347CFAD6FA78

Владелец: ФЕДЕРАЛЬНАЯ СЛУЖБА ГОСУДАРСТВЕННОЙ
РЕГИСТРАЦИИ, КАДАСТРА И КАРТОГРАФИИ
Действителен: с 17.05.2022 по 10.08.2023

полное наименование должности

инициалы, фамилия

Сооружение			
вид объекта недвижимости			

Лист № 315 раздела 5.1	Всего листов раздела 5.1: 941	Всего разделов: 4	Всего листов выписки: 949
------------------------	-------------------------------	-------------------	---------------------------

27.06.2023г. № КУВИ-001/2023-147612886

Кадастровый номер: 50:23:0000000:130188

7	453421.17	1421717.62	-	0.1	данные отсутствуют	данные отсутствуют
8	453408.84	1421710.58	-	0.1	данные отсутствуют	данные отсутствуют
9	453401.36	1421706.4	-	0.1	данные отсутствуют	данные отсутствуют
10	453394.87	1421701.94	-	0.1	данные отсутствуют	данные отсутствуют
11	453390.19	1421698.69	-	0.1	данные отсутствуют	данные отсутствуют
1	453507.04	1421851.67	-	0.1	данные отсутствуют	данные отсутствуют
2	453505.16	1421849.73	-	0.1	данные отсутствуют	данные отсутствуют
3	453502.05	1421846.51	-	0.1	данные отсутствуют	данные отсутствуют
4	453491.85	1421854.62	-	0.1	данные отсутствуют	данные отсутствуют
5	453483.75	1421861.06	-	0.1	данные отсутствуют	данные отсутствуют
6	453477.75	1421866.41	-	0.1	данные отсутствуют	данные отсутствуют
7	453472.16	1421871.37	-	0.1	данные отсутствуют	данные отсутствуют
1	453613.13	1421900.58	-	0.1	данные отсутствуют	данные отсутствуют
2	453603.7	1421909.59	-	0.1	данные отсутствуют	данные отсутствуют
3	453600.03	1421912.96	-	0.1	данные отсутствуют	данные отсутствуют
4	453595.69	1421917.08	-	0.1	данные отсутствуют	данные отсутствуют
5	453583.65	1421928.45	-	0.1	данные отсутствуют	данные отсутствуют



ДОКУМЕНТ ПОДПИСАН
ЭЛЕКТРОННОЙ ПОДПИСЬЮ

Сертификат: 3094B7974B3CA8E1F07A347CFAD6FA78

Владелец: ФЕДЕРАЛЬНАЯ СЛУЖБА ГОСУДАРСТВЕННОЙ
РЕГИСТРАЦИИ, КАДАСТРА И КАРТОГРАФИИ
Действителен: с 17.05.2022 по 10.08.2023

полное наименование должности

инициалы, фамилия

Сооружение			
вид объекта недвижимости			
Лист № 316 раздела 5.1	Всего листов раздела 5.1: 941	Всего разделов: 4	Всего листов выписки: 949

27.06.2023г. № КУВИ-001/2023-147612886

Кадастровый номер: 50:23:0000000:130188

6	453575.91	1421935.43	-	0.1	данные отсутствуют	данные отсутствуют
7	453568.28	1421941.79	-	0.1	данные отсутствуют	данные отсутствуют
8	453559.39	1421948.35	-	0.1	данные отсутствуют	данные отсутствуют
9	453550.9	1421955.09	-	0.1	данные отсутствуют	данные отсутствуют
1	453632.02	1421912.81	-	0.1	данные отсутствуют	данные отсутствуют
2	453628.48	1421916.27	-	0.1	данные отсутствуют	данные отсутствуют
3	453624.89	1421912.6	-	0.1	данные отсутствуют	данные отсутствуют
4	453619	1421906.59	-	0.1	данные отсутствуют	данные отсутствуют
5	453613.13	1421900.58	-	0.1	данные отсутствуют	данные отсутствуют
6	453608.72	1421896.07	-	0.1	данные отсутствуют	данные отсутствуют
7	453609.77	1421895.03	-	0.1	данные отсутствуют	данные отсутствуют
8	453610.4	1421894.42	-	0.1	данные отсутствуют	данные отсутствуют
9	453612.83	1421892.05	-	0.1	данные отсутствуют	данные отсутствуют
1	453564.81	1421986.08	-	0.1	данные отсутствуют	данные отсутствуют
2	453566.6	1421984.53	-	0.1	данные отсутствуют	данные отсутствуют
3	453571.75	1421980.09	-	0.1	данные отсутствуют	данные отсутствуют
4	453573.6	1421978.5	-	0.1	данные отсутствуют	данные отсутствуют



ДОКУМЕНТ ПОДПИСАН
ЭЛЕКТРОННОЙ ПОДПИСЬЮ

Сертификат: 3094B7974B3CA8E1F07A347CFAD6FA78

Владелец: ФЕДЕРАЛЬНАЯ СЛУЖБА ГОСУДАРСТВЕННОЙ
РЕГИСТРАЦИИ, КАДАСТРА И КАРТОГРАФИИ
Действителен: с 17.05.2022 по 10.08.2023

полное наименование должности

инициалы, фамилия

Сооружение			
вид объекта недвижимости			

Лист № 317 раздела 5.1	Всего листов раздела 5.1: 941	Всего разделов: 4	Всего листов выписки: 949
------------------------	-------------------------------	-------------------	---------------------------

27.06.2023г. № КУВИ-001/2023-147612886

Кадастровый номер: 50:23:0000000:130188

5	453570.69	1421975.44	-	0.1	данные отсутствуют	данные отсутствуют
6	453566.15	1421970.65	-	0.1	данные отсутствуют	данные отсутствуют
7	453563.6	1421967.96	-	0.1	данные отсутствуют	данные отсутствуют
1	453534.29	1421958.08	-	0.1	данные отсутствуют	данные отсутствуют
2	453538.26	1421954.73	-	0.1	данные отсутствуют	данные отсутствуют
3	453550.73	1421969.45	-	0.1	данные отсутствуют	данные отсутствуют
4	453563.3	1421984.28	-	0.1	данные отсутствуют	данные отсутствуют
5	453575.95	1421999.24	-	0.1	данные отсутствуют	данные отсутствуют
6	453584.38	1422009.19	-	0.1	данные отсутствуют	данные отсутствуют
7	453591.78	1422002.86	-	0.1	данные отсутствуют	данные отсутствуют
8	453604.34	1421992.37	-	0.1	данные отсутствуют	данные отсутствуют
9	453615.77	1421982.84	-	0.1	данные отсутствуют	данные отсутствуют
10	453626.12	1421974.26	-	0.1	данные отсутствуют	данные отсутствуют
11	453630.89	1421980.02	-	0.1	данные отсутствуют	данные отсутствуют
1	453550.73	1421969.45	-	0.1	данные отсутствуют	данные отсутствуют
2	453546.76	1421972.81	-	0.1	данные отсутствуют	данные отсутствуют
1	453563.3	1421984.28	-	0.1	данные отсутствуют	данные отсутствуют



ДОКУМЕНТ ПОДПИСАН
ЭЛЕКТРОННОЙ ПОДПИСЬЮ

Сертификат: 3094B7974B3CA8E1F07A347CFAD6FA78

Владелец: ФЕДЕРАЛЬНАЯ СЛУЖБА ГОСУДАРСТВЕННОЙ
РЕГИСТРАЦИИ, КАДАСТРА И КАРТОГРАФИИ
Действителен: с 17.05.2022 по 10.08.2023

полное наименование должности

инициалы, фамилия

Сооружение			
вид объекта недвижимости			

Лист № 318 раздела 5.1	Всего листов раздела 5.1: 941	Всего разделов: 4	Всего листов выписки: 949
------------------------	-------------------------------	-------------------	---------------------------

27.06.2023г. № КУВИ-001/2023-147612886

Кадастровый номер: 50:23:0000000:130188

2	453559.49	1421987.5	-	0.1	данные отсутствуют	данные отсутствуют
1	453575.95	1421999.24	-	0.1	данные отсутствуют	данные отсутствуют
2	453572.33	1422002.3	-	0.1	данные отсутствуют	данные отсутствуют
1	453415.65	1421661.36	-	0.1	данные отсутствуют	данные отсутствуют
2	453401.01	1421652.08	-	0.1	данные отсутствуют	данные отсутствуют
3	453384.76	1421641.79	-	0.1	данные отсутствуют	данные отсутствуют
4	453368.19	1421631.05	-	0.1	данные отсутствуют	данные отсутствуют
5	453352.24	1421620.72	-	0.1	данные отсутствуют	данные отсутствуют
6	453352.78	1421619.87	-	0.1	данные отсутствуют	данные отсутствуют
7	453354.47	1421617.28	-	0.1	данные отсутствуют	данные отсутствуют
1	453368.19	1421631.05	-	0.1	данные отсутствуют	данные отсутствуют
2	453370.37	1421627.69	-	0.1	данные отсутствуют	данные отсутствуют
1	453384.76	1421641.79	-	0.1	данные отсутствуют	данные отсутствуют
2	453386.85	1421638.5	-	0.1	данные отсутствуют	данные отсутствуют
1	453401.01	1421652.08	-	0.1	данные отсутствуют	данные отсутствуют
2	453402.89	1421649.13	-	0.1	данные отсутствуют	данные отсутствуют
1	453312.59	1421664.14	-	0.1	данные отсутствуют	данные отсутствуют



ДОКУМЕНТ ПОДПИСАН
ЭЛЕКТРОННОЙ ПОДПИСЬЮ

Сертификат: 3094B7974B3CA8E1F07A347CFAD6FA78

Владелец: ФЕДЕРАЛЬНАЯ СЛУЖБА ГОСУДАРСТВЕННОЙ
РЕГИСТРАЦИИ, КАДАСТРА И КАРТОГРАФИИ
Действителен: с 17.05.2022 по 10.08.2023

полное наименование должности

инициалы, фамилия

Сооружение			
вид объекта недвижимости			
Лист № 319 раздела 5.1	Всего листов раздела 5.1: 941	Всего разделов: 4	Всего листов выписки: 949

27.06.2023г. № КУВИ-001/2023-147612886

Кадастровый номер: 50:23:0000000:130188

2	453316.12	1421658.21	-	0.1	данные отсутствуют	данные отсутствуют
1	453329.03	1421674.14	-	0.1	данные отсутствуют	данные отсутствуют
2	453332.34	1421668.89	-	0.1	данные отсутствуют	данные отсутствуют
1	453345.51	1421684.98	-	0.1	данные отсутствуют	данные отсутствуют
2	453348.81	1421679.73	-	0.1	данные отсутствуют	данные отсутствуют
1	453777.51	1421797.25	-	0.1	данные отсутствуют	данные отсутствуют
2	453779.84	1421795.24	-	0.1	данные отсутствуют	данные отсутствуют
3	453761.73	1421774.18	-	0.1	данные отсутствуют	данные отсутствуют
4	453750.88	1421761.27	-	0.1	данные отсутствуют	данные отсутствуют
5	453739.46	1421747.45	-	0.1	данные отсутствуют	данные отсутствуют
6	453733.07	1421752.54	-	0.1	данные отсутствуют	данные отсутствуют
7	453722.36	1421740.32	-	0.1	данные отсутствуют	данные отсутствуют
8	453714.59	1421731.53	-	0.1	данные отсутствуют	данные отсутствуют
9	453708.25	1421724.17	-	0.1	данные отсутствуют	данные отсутствуют
10	453703.34	1421718.33	-	0.1	данные отсутствуют	данные отсутствуют
11	453694.64	1421708.45	-	0.1	данные отсутствуют	данные отсутствуют
12	453691.05	1421704.86	-	0.1	данные отсутствуют	данные отсутствуют



ДОКУМЕНТ ПОДПИСАН
ЭЛЕКТРОННОЙ ПОДПИСЬЮ

Сертификат: 3094B7974B3CA8E1F07A347CFAD6FA78

Владелец: ФЕДЕРАЛЬНАЯ СЛУЖБА ГОСУДАРСТВЕННОЙ
РЕГИСТРАЦИИ, КАДАСТРА И КАРТОГРАФИИ
Действителен: с 17.05.2022 по 10.08.2023

полное наименование должности

инициалы, фамилия

Сооружение			
вид объекта недвижимости			
Лист № 320 раздела 5.1	Всего листов раздела 5.1: 941	Всего разделов: 4	Всего листов выписки: 949

27.06.2023г. № КУВИ-001/2023-147612886

Кадастровый номер: 50:23:0000000:130188

13	453686.83	1421702.39	-	0.1	данные отсутствуют	данные отсутствуют
14	453676.2	1421696.12	-	0.1	данные отсутствуют	данные отсутствуют
15	453670	1421692.53	-	0.1	данные отсутствуют	данные отсутствуют
16	453666.57	1421690.05	-	0.1	данные отсутствуют	данные отсутствуют
17	453663.49	1421688.05	-	0.1	данные отсутствуют	данные отсутствуют
18	453658.87	1421693.82	-	0.1	данные отсутствуют	данные отсутствуют
19	453655.31	1421698.56	-	0.1	данные отсутствуют	данные отсутствуют
20	453652.11	1421702.7	-	0.1	данные отсутствуют	данные отсутствуют
21	453645.28	1421711.47	-	0.1	данные отсутствуют	данные отсутствуют
22	453631.14	1421717.32	-	0.1	данные отсутствуют	данные отсутствуют
23	453615.03	1421724.32	-	0.1	данные отсутствуют	данные отсутствуют
24	453599.22	1421714.11	-	0.1	данные отсутствуют	данные отсутствуют
25	453589.83	1421708.34	-	0.1	данные отсутствуют	данные отсутствуют
26	453573.34	1421697.75	-	0.1	данные отсутствуют	данные отсутствуют
27	453563.55	1421691.4	-	0.1	данные отсутствуют	данные отсутствуют
28	453549.51	1421681.54	-	0.1	данные отсутствуют	данные отсутствуют
29	453537.33	1421672.59	-	0.1	данные отсутствуют	данные отсутствуют



ДОКУМЕНТ ПОДПИСАН
ЭЛЕКТРОННОЙ ПОДПИСЬЮ

Сертификат: 3094B7974B3CA8E1F07A347CFAD6FA78

Владелец: ФЕДЕРАЛЬНАЯ СЛУЖБА ГОСУДАРСТВЕННОЙ
РЕГИСТРАЦИИ, КАДАСТРА И КАРТОГРАФИИ
Действителен: с 17.05.2022 по 10.08.2023

полное наименование должности

инициалы, фамилия

Сооружение			
вид объекта недвижимости			
Лист № 321 раздела 5.1	Всего листов раздела 5.1: 941	Всего разделов: 4	Всего листов выписки: 949

27.06.2023г. № КУВИ-001/2023-147612886

Кадастровый номер: 50:23:0000000:130188

30	453538.01	1421671.65	-	0.1	данные отсутствуют	данные отсутствуют
31	453535.99	1421670.34	-	0.1	данные отсутствуют	данные отсутствуют
32	453519.8	1421659.81	-	0.1	данные отсутствуют	данные отсутствуют
33	453503.66	1421649.31	-	0.1	данные отсутствуют	данные отсутствуют
34	453487.34	1421638.63	-	0.1	данные отсутствуют	данные отсутствуют
35	453480.36	1421633.35	-	0.1	данные отсутствуют	данные отсутствуют
36	453473.78	1421628.9	-	0.1	данные отсутствуют	данные отсутствуют
37	453459.68	1421619.89	-	0.1	данные отсутствуют	данные отсутствуют
38	453449.42	1421613.26	-	0.1	данные отсутствуют	данные отсутствуют
39	453443.36	1421609.2	-	0.1	данные отсутствуют	данные отсутствуют
40	453427.33	1421598.49	-	0.1	данные отсутствуют	данные отсутствуют
41	453411.09	1421587.62	-	0.1	данные отсутствуют	данные отсутствуют
42	453414.57	1421582.43	-	0.1	данные отсутствуют	данные отсутствуют
1	453443.36	1421609.2	-	0.1	данные отсутствуют	данные отсутствуют
2	453446.85	1421603.96	-	0.1	данные отсутствуют	данные отсутствуют
1	453427.33	1421598.49	-	0.1	данные отсутствуют	данные отсутствуют
2	453430.84	1421593.25	-	0.1	данные отсутствуют	данные отсутствуют



ДОКУМЕНТ ПОДПИСАН
ЭЛЕКТРОННОЙ ПОДПИСЬЮ

Сертификат: 3094B7974B3CA8E1F07A347CFAD6FA78

Владелец: ФЕДЕРАЛЬНАЯ СЛУЖБА ГОСУДАРСТВЕННОЙ
РЕГИСТРАЦИИ, КАДАСТРА И КАРТОГРАФИИ
Действителен: с 17.05.2022 по 10.08.2023

полное наименование должности

инициалы, фамилия

Сооружение			
вид объекта недвижимости			

Лист № 322 раздела 5.1	Всего листов раздела 5.1: 941	Всего разделов: 4	Всего листов выписки: 949
------------------------	-------------------------------	-------------------	---------------------------

27.06.2023г. № КУВИ-001/2023-147612886

Кадастровый номер: 50:23:0000000:130188

1	453459.68	1421619.89	-	0.1	данные отсутствуют	данные отсутствуют
2	453463.06	1421614.57	-	0.1	данные отсутствуют	данные отсутствуют
1	453530.97	1421761.93	-	0.1	данные отсутствуют	данные отсутствуют
2	453532.48	1421759.68	-	0.1	данные отсутствуют	данные отсутствуют
3	453533.05	1421758.84	-	0.1	данные отсутствуют	данные отсутствуют
4	453530.06	1421756.83	-	0.1	данные отсутствуют	данные отсутствуют
5	453521.35	1421750.98	-	0.1	данные отсутствуют	данные отсутствуют
6	453509.23	1421742.81	-	0.1	данные отсутствуют	данные отсутствуют
7	453497.7	1421734.74	-	0.1	данные отсутствуют	данные отсутствуют
8	453486	1421726.56	-	0.1	данные отсутствуют	данные отсутствуют
9	453478.08	1421721.37	-	0.1	данные отсутствуют	данные отсутствуют
10	453469.12	1421715.51	-	0.1	данные отсутствуют	данные отсутствуют
11	453463.8	1421723.56	-	0.1	данные отсутствуют	данные отсутствуют
12	453458.95	1421730.91	-	0.1	данные отсутствуют	данные отсутствуют
13	453454.78	1421737.22	-	0.1	данные отсутствуют	данные отсутствуют
1	453535.99	1421670.34	-	0.1	данные отсутствуют	данные отсутствуют
2	453539.34	1421665.2	-	0.1	данные отсутствуют	данные отсутствуют



ДОКУМЕНТ ПОДПИСАН
ЭЛЕКТРОННОЙ ПОДПИСЬЮ

Сертификат: 3094B7974B3CA8E1F07A347CFAD6FA78

Владелец: ФЕДЕРАЛЬНАЯ СЛУЖБА ГОСУДАРСТВЕННОЙ
РЕГИСТРАЦИИ, КАДАСТРА И КАРТОГРАФИИ
Действителен: с 17.05.2022 по 10.08.2023

полное наименование должности

инициалы, фамилия

Сооружение			
вид объекта недвижимости			
Лист № 323 раздела 5.1	Всего листов раздела 5.1: 941	Всего разделов: 4	Всего листов выписки: 949

27.06.2023г. № КУВИ-001/2023-147612886

Кадастровый номер: 50:23:0000000:130188

1	453487.34	1421638.63	-	0.1	данные отсутствуют	данные отсутствуют
2	453491.32	1421633.36	-	0.1	данные отсутствуют	данные отсутствуют
1	453503.66	1421649.31	-	0.1	данные отсутствуют	данные отсутствуют
2	453507.22	1421643.87	-	0.1	данные отсутствуют	данные отсутствуют
1	453519.8	1421659.81	-	0.1	данные отсутствуют	данные отсутствуют
2	453523.29	1421654.44	-	0.1	данные отсутствуют	данные отсутствуют
1	453479.24	1421632.6	-	0.1	данные отсутствуют	данные отсутствуют
2	453477.1	1421635.91	-	0.1	данные отсутствуют	данные отсутствуют
3	453470.53	1421646.06	-	0.1	данные отсутствуют	данные отсутствуют
4	453465.41	1421654.27	-	0.1	данные отсутствуют	данные отсутствуют
5	453457.17	1421667.24	-	0.1	данные отсутствуют	данные отсутствуют
6	453449.4	1421680.43	-	0.1	данные отсутствуют	данные отсутствуют
7	453441.25	1421693.62	-	0.1	данные отсутствуют	данные отсутствуют
8	453432.69	1421706.55	-	0.1	данные отсутствуют	данные отсутствуют
9	453427.4	1421714.77	-	0.1	данные отсутствуют	данные отсутствуют
10	453424.39	1421719.46	-	0.1	данные отсутствуют	данные отсутствуют
1	453441.25	1421693.62	-	0.1	данные отсутствуют	данные отсутствуют



ДОКУМЕНТ ПОДПИСАН
ЭЛЕКТРОННОЙ ПОДПИСЬЮ

Сертификат: 3094B7974B3CA8E1F07A347CFAD6FA78

Владелец: ФЕДЕРАЛЬНАЯ СЛУЖБА ГОСУДАРСТВЕННОЙ
РЕГИСТРАЦИИ, КАДАСТРА И КАРТОГРАФИИ
Действителен: с 17.05.2022 по 10.08.2023

полное наименование должности

инициалы, фамилия

Сооружение			
вид объекта недвижимости			
Лист № 324 раздела 5.1	Всего листов раздела 5.1: 941	Всего разделов: 4	Всего листов выписки: 949

27.06.2023г. № КУВИ-001/2023-147612886

Кадастровый номер: 50:23:0000000:130188

2	453432.66	1421688.3	-	0.1	данные отсутствуют	данные отсутствуют
1	453449.4	1421680.43	-	0.1	данные отсутствуют	данные отсутствуют
2	453441.12	1421675.56	-	0.1	данные отсутствуют	данные отсутствуют
1	453457.17	1421667.24	-	0.1	данные отсутствуют	данные отсутствуют
2	453449.74	1421662.51	-	0.1	данные отсутствуют	данные отсутствуют
1	453465.41	1421654.27	-	0.1	данные отсутствуют	данные отсутствуют
2	453458.23	1421649.71	-	0.1	данные отсутствуют	данные отсутствуют
1	453445.59	1421731.87	-	0.1	данные отсутствуют	данные отсутствуют
2	453442.05	1421737.8	-	0.1	данные отсутствуют	данные отсутствуют
1	453433.49	1421724.65	-	0.1	данные отсутствуют	данные отсутствуют
2	453430.42	1421730.04	-	0.1	данные отсутствуют	данные отсутствуют
1	453408.84	1421710.58	-	0.1	данные отсутствуют	данные отсутствуют
2	453406.69	1421714.43	-	0.1	данные отсутствуют	данные отсутствуют
1	453421.28	1421717.68	-	0.1	данные отсутствуют	данные отсутствуют
2	453418.72	1421722.26	-	0.1	данные отсутствуют	данные отсутствуют
1	453617.38	1421740.33	-	0.1	данные отсутствуют	данные отсутствуют
2	453612.65	1421736.05	-	0.1	данные отсутствуют	данные отсутствуют



ДОКУМЕНТ ПОДПИСАН
ЭЛЕКТРОННОЙ ПОДПИСЬЮ

Сертификат: 3094B7974B3CA8E1F07A347CFAD6FA78

Владелец: ФЕДЕРАЛЬНАЯ СЛУЖБА ГОСУДАРСТВЕННОЙ
РЕГИСТРАЦИИ, КАДАСТРА И КАРТОГРАФИИ
Действителен: с 17.05.2022 по 10.08.2023

полное наименование должности

инициалы, фамилия

Сооружение			
вид объекта недвижимости			
Лист № 325 раздела 5.1	Всего листов раздела 5.1: 941	Всего разделов: 4	Всего листов выписки: 949

27.06.2023г. № КУВИ-001/2023-147612886

Кадастровый номер: 50:23:0000000:130188

3	453608.41	1421732.22	-	0.1	данные отсутствуют	данные отсутствуют
4	453603.02	1421727.34	-	0.1	данные отсутствуют	данные отсутствуют
5	453600.87	1421725.39	-	0.1	данные отсутствуют	данные отсутствуют
6	453602.16	1421723.24	-	0.1	данные отсутствуют	данные отсутствуют
7	453603.42	1421721.13	-	0.1	данные отсутствуют	данные отсутствуют
8	453605.28	1421718.03	-	0.1	данные отсутствуют	данные отсутствуют
1	453559.22	1421807.94	-	0.1	данные отсутствуют	данные отсутствуют
2	453556.83	1421805.66	-	0.1	данные отсутствуют	данные отсутствуют
3	453556.21	1421805.08	-	0.1	данные отсутствуют	данные отсутствуют
4	453566.76	1421793.99	-	0.1	данные отсутствуют	данные отсутствуют
5	453577.31	1421782.9	-	0.1	данные отсутствуют	данные отсутствуют
6	453587.1	1421772.61	-	0.1	данные отсутствуют	данные отсутствуют
7	453596.89	1421762.32	-	0.1	данные отсутствуют	данные отсутствуют
8	453606.63	1421751.86	-	0.1	данные отсутствуют	данные отсутствуют
9	453617.38	1421740.33	-	0.1	данные отсутствуют	данные отсутствуют
10	453618.11	1421739.55	-	0.1	данные отсутствуют	данные отсутствуют
11	453620.62	1421741.9	-	0.1	данные отсутствуют	данные отсутствуют



ДОКУМЕНТ ПОДПИСАН
ЭЛЕКТРОННОЙ ПОДПИСЬЮ

Сертификат: 3094B7974B3CA8E1F07A347CFAD6FA78

Владелец: ФЕДЕРАЛЬНАЯ СЛУЖБА ГОСУДАРСТВЕННОЙ
РЕГИСТРАЦИИ, КАДАСТРА И КАРТОГРАФИИ
Действителен: с 17.05.2022 по 10.08.2023

полное наименование должности

инициалы, фамилия

Сооружение			
вид объекта недвижимости			

Лист № 326 раздела 5.1	Всего листов раздела 5.1: 941	Всего разделов: 4	Всего листов выписки: 949
------------------------	-------------------------------	-------------------	---------------------------

27.06.2023г. № КУВИ-001/2023-147612886

Кадастровый номер: 50:23:0000000:130188

1	453577.31	1421782.9	-	0.1	данные отсутствуют	данные отсутствуют
2	453580.14	1421785.59	-	0.1	данные отсутствуют	данные отсутствуют
1	453596.89	1421762.32	-	0.1	данные отсутствуют	данные отсутствуют
2	453599.57	1421764.87	-	0.1	данные отсутствуют	данные отсутствуют
1	453610.11	1421712.47	-	0.1	данные отсутствуют	данные отсутствуют
2	453608.53	1421715.02	-	0.1	данные отсутствуют	данные отсутствуют
3	453606.9	1421717.68	-	0.1	данные отсутствуют	данные отсутствуют
4	453606.28	1421718.67	-	0.1	данные отсутствуют	данные отсутствуют
1	453486.09	1421726.61	-	0.1	данные отсутствуют	данные отсутствуют
2	453485.11	1421728.1	-	0.1	данные отсутствуют	данные отсутствуют
3	453483.36	1421730.78	-	0.1	данные отсутствуют	данные отсутствуют
1	453495.01	1421738.4	-	0.1	данные отсутствуют	данные отсутствуют
2	453496.87	1421735.87	-	0.1	данные отсутствуют	данные отсутствуют
3	453497.7	1421734.74	-	0.1	данные отсутствуют	данные отсутствуют
1	453509.23	1421742.81	-	0.1	данные отсутствуют	данные отсутствуют
2	453508.73	1421743.54	-	0.1	данные отсутствуют	данные отсутствуют
3	453506.93	1421746.2	-	0.1	данные отсутствуют	данные отсутствуют



ДОКУМЕНТ ПОДПИСАН
ЭЛЕКТРОННОЙ ПОДПИСЬЮ

Сертификат: 3094B7974B3CA8E1F07A347CFAD6FA78

Владелец: ФЕДЕРАЛЬНАЯ СЛУЖБА ГОСУДАРСТВЕННОЙ
РЕГИСТРАЦИИ, КАДАСТРА И КАРТОГРАФИИ
Действителен: с 17.05.2022 по 10.08.2023

полное наименование должности

инициалы, фамилия

Сооружение			
вид объекта недвижимости			
Лист № 327 раздела 5.1	Всего листов раздела 5.1: 941	Всего разделов: 4	Всего листов выписки: 949

27.06.2023г. № КУВИ-001/2023-147612886

Кадастровый номер: 50:23:0000000:130188

1	453521.35	1421750.98	-	0.1	данные отсутствуют	данные отсутствуют
2	453519.18	1421754.21	-	0.1	данные отсутствуют	данные отсутствуют
1	453573.34	1421697.75	-	0.1	данные отсутствуют	данные отсутствуют
2	453577.85	1421690.79	-	0.1	данные отсутствуют	данные отсутствуют
1	453589.83	1421708.34	-	0.1	данные отсутствуют	данные отсутствуют
2	453594.09	1421701.71	-	0.1	данные отсутствуют	данные отсутствуют
1	453557.33	1421687.04	-	0.1	данные отсутствуют	данные отсутствуют
2	453561.85	1421680.07	-	0.1	данные отсутствуют	данные отсутствуют
1	453604.34	1421992.37	-	0.1	данные отсутствуют	данные отсутствуют
2	453609.29	1421998.02	-	0.1	данные отсутствуют	данные отсутствуют
1	453558.24	1422035.77	-	0.1	данные отсутствуют	данные отсутствуют
2	453553.74	1422039.33	-	0.1	данные отсутствуют	данные отсутствуют
3	453543.45	1422026.3	-	0.1	данные отсутствуют	данные отсутствуют
4	453531.02	1422011.6	-	0.1	данные отсутствуют	данные отсутствуют
5	453518.25	1421996.85	-	0.1	данные отсутствуют	данные отсутствуют
6	453505.73	1421982.2	-	0.1	данные отсутствуют	данные отсутствуют
7	453502.69	1421984.8	-	0.1	данные отсутствуют	данные отсутствуют



ДОКУМЕНТ ПОДПИСАН
ЭЛЕКТРОННОЙ ПОДПИСЬЮ

Сертификат: 3094B7974B3CA8E1F07A347CFAD6FA78

Владелец: ФЕДЕРАЛЬНАЯ СЛУЖБА ГОСУДАРСТВЕННОЙ
РЕГИСТРАЦИИ, КАДАСТРА И КАРТОГРАФИИ
Действителен: с 17.05.2022 по 10.08.2023

полное наименование должности

инициалы, фамилия

Сооружение

вид объекта недвижимости

Лист № 328 раздела 5.1

Всего листов раздела 5.1: 941

Всего разделов: 4

Всего листов выписки: 949

27.06.2023г. № КУВИ-001/2023-147612886

Кадастровый номер:

50:23:0000000:130188

1	453588.81	1422060.91	-	0.1	данные отсутствуют	данные отсутствуют
2	453600.67	1422074.45	-	0.1	данные отсутствуют	данные отсутствуют
1	453621.48	1422056.21	-	0.1	данные отсутствуют	данные отсутствуют
2	453617.81	1422052.12	-	0.1	данные отсутствуют	данные отсутствуют
3	453609.67	1422043.02	-	0.1	данные отсутствуют	данные отсутствуют
4	453606.79	1422045.43	-	0.1	данные отсутствуют	данные отсутствуют
5	453599.02	1422051.96	-	0.1	данные отсутствуют	данные отсутствуют
6	453588.81	1422060.91	-	0.1	данные отсутствуют	данные отсутствуют
7	453584.57	1422064.61	-	0.1	данные отсутствуют	данные отсутствуют
8	453580.93	1422067.82	-	0.1	данные отсутствуют	данные отсутствуют
9	453579.34	1422066.03	-	0.1	данные отсутствуют	данные отсутствуют
1	453515.5	1422214.89	-	0.1	данные отсутствуют	данные отсутствуют
2	453518.53	1422210.06	-	0.1	данные отсутствуют	данные отсутствуют
3	453523.54	1422213.21	-	0.1	данные отсутствуют	данные отсутствуют
4	453532.47	1422219.13	-	0.1	данные отсутствуют	данные отсутствуют
5	453542.02	1422225.38	-	0.1	данные отсутствуют	данные отсутствуют
6	453547.31	1422229	-	0.1	данные отсутствуют	данные отсутствуют



ДОКУМЕНТ ПОДПИСАН
ЭЛЕКТРОННОЙ ПОДПИСЬЮ

Сертификат: 3094B7974B3CA8E1F07A347CFAD6FA78

Владелец: ФЕДЕРАЛЬНАЯ СЛУЖБА ГОСУДАРСТВЕННОЙ
РЕГИСТРАЦИИ, КАДАСТРА И КАРТОГРАФИИ
Действителен: с 17.05.2022 по 10.08.2023

полное наименование должности

инициалы, фамилия

Сооружение			
вид объекта недвижимости			
Лист № 329 раздела 5.1	Всего листов раздела 5.1: 941	Всего разделов: 4	Всего листов выписки: 949

27.06.2023г. № КУВИ-001/2023-147612886

Кадастровый номер: 50:23:0000000:130188

7	453555.46	1422234.51	-	0.1	данные отсутствуют	данные отсутствуют
8	453567.84	1422243.27	-	0.1	данные отсутствуют	данные отсутствуют
9	453573.53	1422238.15	-	0.1	данные отсутствуют	данные отсутствуют
10	453579.88	1422232.45	-	0.1	данные отсутствуют	данные отсутствуют
11	453594.68	1422219.2	-	0.1	данные отсутствуют	данные отсутствуют
12	453609.43	1422206.02	-	0.1	данные отсутствуют	данные отсутствуют
13	453597.32	1422192.19	-	0.1	данные отсутствуют	данные отсутствуют
14	453590.57	1422184.36	-	0.1	данные отсутствуют	данные отсутствуют
15	453580.6	1422172.77	-	0.1	данные отсутствуют	данные отсутствуют
16	453570.63	1422160.97	-	0.1	данные отсутствуют	данные отсутствуют
17	453560.64	1422149.16	-	0.1	данные отсутствуют	данные отсутствуют
18	453556.44	1422144.19	-	0.1	данные отсутствуют	данные отсутствуют
19	453562.68	1422138.69	-	0.1	данные отсутствуют	данные отсутствуют
20	453550.47	1422122.63	-	0.1	данные отсутствуют	данные отсутствуют
21	453544.92	1422115.4	-	0.1	данные отсутствуют	данные отсутствуют
22	453541.34	1422110.64	-	0.1	данные отсутствуют	данные отсутствуют
23	453537.11	1422104.78	-	0.1	данные отсутствуют	данные отсутствуют



ДОКУМЕНТ ПОДПИСАН
ЭЛЕКТРОННОЙ ПОДПИСЬЮ

Сертификат: 3094B7974B3CA8E1F07A347CFAD6FA78

Владелец: ФЕДЕРАЛЬНАЯ СЛУЖБА ГОСУДАРСТВЕННОЙ
РЕГИСТРАЦИИ, КАДАСТРА И КАРТОГРАФИИ
Действителен: с 17.05.2022 по 10.08.2023

полное наименование должности

инициалы, фамилия

Сооружение
вид объекта недвижимости

Лист № 330 раздела 5.1	Всего листов раздела 5.1: 941	Всего разделов: 4	Всего листов выписки: 949
------------------------	-------------------------------	-------------------	---------------------------

27.06.2023г. № КУВИ-001/2023-147612886

Кадастровый номер: 50:23:0000000:130188

1	453449.52	1422037.81	-	0.1	данные отсутствуют	данные отсутствуют
2	453446.62	1422040.25	-	0.1	данные отсутствуют	данные отсутствуют
3	453466.69	1422063.96	-	0.1	данные отсутствуют	данные отсутствуют
4	453485.2	1422085.53	-	0.1	данные отсутствуют	данные отсутствуют
5	453505.89	1422108.73	-	0.1	данные отсутствуют	данные отсутствуют
6	453517.49	1422121.75	-	0.1	данные отсутствуют	данные отсутствуют
1	453518.25	1421996.85	-	0.1	данные отсутствуют	данные отсутствуют
2	453515.3	1421999.41	-	0.1	данные отсутствуют	данные отсутствуют
1	453531.02	1422011.6	-	0.1	данные отсутствуют	данные отсутствуют
2	453528.04	1422014.11	-	0.1	данные отсутствуют	данные отсутствуют
1	453543.45	1422026.3	-	0.1	данные отсутствуют	данные отсутствуют
2	453540.54	1422028.76	-	0.1	данные отсутствуют	данные отсутствуют
1	453618.49	1422159.79	-	0.1	данные отсутствуют	данные отсутствуют
2	453620.47	1422158.1	-	0.1	данные отсутствуют	данные отсутствуют
3	453621.36	1422157.34	-	0.1	данные отсутствуют	данные отсутствуют
4	453611.88	1422146.15	-	0.1	данные отсутствуют	данные отсутствуют
5	453601.51	1422133.93	-	0.1	данные отсутствуют	данные отсутствуют



ДОКУМЕНТ ПОДПИСАН
ЭЛЕКТРОННОЙ ПОДПИСЬЮ

Сертификат: 3094B7974B3CA8E1F07A347CFAD6FA78

Владелец: ФЕДЕРАЛЬНАЯ СЛУЖБА ГОСУДАРСТВЕННОЙ
РЕГИСТРАЦИИ, КАДАСТРА И КАРТОГРАФИИ
Действителен: с 17.05.2022 по 10.08.2023

полное наименование должности

инициалы, фамилия

Сооружение			
вид объекта недвижимости			
Лист № 331 раздела 5.1	Всего листов раздела 5.1: 941	Всего разделов: 4	Всего листов выписки: 949

27.06.2023г. № КУВИ-001/2023-147612886

Кадастровый номер: 50:23:0000000:130188

6	453591.66	1422122.3	-	0.1	данные отсутствуют	данные отсутствуют
7	453583.37	1422112.5	-	0.1	данные отсутствуют	данные отсутствуют
8	453575.85	1422118.36	-	0.1	данные отсутствуют	данные отсутствуют
9	453568.34	1422124.23	-	0.1	данные отсутствуют	данные отсутствуют
10	453560.5	1422130.68	-	0.1	данные отсутствуют	данные отсутствуют
11	453558.1	1422132.66	-	0.1	данные отсутствуют	данные отсутствуют
1	453611.88	1422146.15	-	0.1	данные отсутствуют	данные отсутствуют
2	453608.76	1422148.81	-	0.1	данные отсутствуют	данные отсутствуют
1	453601.51	1422133.93	-	0.1	данные отсутствуют	данные отсутствуют
2	453598.17	1422136.76	-	0.1	данные отсутствуют	данные отсутствуют
1	453591.66	1422122.3	-	0.1	данные отсутствуют	данные отсутствуют
2	453588.08	1422125.34	-	0.1	данные отсутствуют	данные отсутствуют
1	453466.69	1422063.96	-	0.1	данные отсутствуют	данные отсутствуют
2	453469.86	1422061.25	-	0.1	данные отсутствуют	данные отсутствуют
1	453485.2	1422085.53	-	0.1	данные отсутствуют	данные отсутствуют
2	453488.48	1422082.71	-	0.1	данные отсутствуют	данные отсутствуют
1	453505.89	1422108.73	-	0.1	данные отсутствуют	данные отсутствуют



ДОКУМЕНТ ПОДПИСАН
ЭЛЕКТРОННОЙ ПОДПИСЬЮ

Сертификат: 3094B7974B3CA8E1F07A347CFAD6FA78

Владелец: ФЕДЕРАЛЬНАЯ СЛУЖБА ГОСУДАРСТВЕННОЙ
РЕГИСТРАЦИИ, КАДАСТРА И КАРТОГРАФИИ
Действителен: с 17.05.2022 по 10.08.2023

полное наименование должности

инициалы, фамилия

Сооружение							
вид объекта недвижимости							
Лист № 332 раздела 5.1		Всего листов раздела 5.1: 941		Всего разделов: 4		Всего листов выписки: 949	
27.06.2023г. № КУВИ-001/2023-147612886							
Кадастровый номер:				50:23:0000000:130188			
2	453508.8	1422106.13	-	0.1	данные отсутствуют	данные отсутствуют	
1	453560.64	1422149.16	-	0.1	данные отсутствуют	данные отсутствуют	
2	453556.22	1422152.91	-	0.1	данные отсутствуют	данные отсутствуют	
1	453570.63	1422160.97	-	0.1	данные отсутствуют	данные отсутствуют	
2	453566.19	1422164.71	-	0.1	данные отсутствуют	данные отсутствуют	
1	453580.6	1422172.77	-	0.1	данные отсутствуют	данные отсутствуют	
2	453576.16	1422176.52	-	0.1	данные отсутствуют	данные отсутствуют	
1	453590.57	1422184.36	-	0.1	данные отсутствуют	данные отсутствуют	
2	453586.14	1422188.1	-	0.1	данные отсутствуют	данные отсутствуют	
1	453542.02	1422225.38	-	0.1	данные отсутствуют	данные отсутствуют	
2	453538.8	1422230.08	-	0.1	данные отсутствуют	данные отсутствуют	
1	453573.53	1422238.15	-	0.1	данные отсутствуют	данные отсутствуют	
2	453576.97	1422241.99	-	0.1	данные отсутствуют	данные отсутствуют	
1	453594.68	1422219.2	-	0.1	данные отсутствуют	данные отсутствуют	
2	453598.45	1422223.41	-	0.1	данные отсутствуют	данные отсутствуют	
1	453314.87	1422189.73	-	0.1	данные отсутствуют	данные отсутствуют	
2	453311.91	1422192.42	-	0.1	данные отсутствуют	данные отсутствуют	



ДОКУМЕНТ ПОДПИСАН
ЭЛЕКТРОННОЙ ПОДПИСЬЮ

Сертификат: 3094B7974B3CA8E1F07A347CFAD6FA78

Владелец: ФЕДЕРАЛЬНАЯ СЛУЖБА ГОСУДАРСТВЕННОЙ
РЕГИСТРАЦИИ, КАДАСТРА И КАРТОГРАФИИ
Действителен: с 17.05.2022 по 10.08.2023

полное наименование должности

инициалы, фамилия

Сооружение			
вид объекта недвижимости			
Лист № 333 раздела 5.1	Всего листов раздела 5.1: 941	Всего разделов: 4	Всего листов выписки: 949

27.06.2023г. № КУВИ-001/2023-147612886

Кадастровый номер: 50:23:0000000:130188

1	453333.59	1422211.08	-	0.1	данные отсутствуют	данные отсутствуют
2	453330.64	1422213.76	-	0.1	данные отсутствуют	данные отсутствуют
1	453354.08	1422234.44	-	0.1	данные отсутствуют	данные отсутствуют
2	453351.18	1422237.07	-	0.1	данные отсутствуют	данные отсутствуют
1	453440.99	1422289.78	-	0.1	данные отсутствуют	данные отсутствуют
2	453443.2	1422286.62	-	0.1	данные отсутствуют	данные отсутствуют
3	453439.79	1422284.52	-	0.1	данные отсутствуют	данные отсутствуют
4	453426.65	1422276.42	-	0.1	данные отсутствуют	данные отсутствуют
5	453410.45	1422265.78	-	0.1	данные отсутствуют	данные отсутствуют
6	453394.56	1422254.64	-	0.1	данные отсутствуют	данные отсутствуют
7	453387.66	1422249.8	-	0.1	данные отсутствуют	данные отсутствуют
1	453394.56	1422254.64	-	0.1	данные отсутствуют	данные отсутствуют
2	453391.92	1422258.41	-	0.1	данные отсутствуют	данные отсутствуют
1	453410.45	1422265.78	-	0.1	данные отсутствуют	данные отсутствуют
2	453408.41	1422268.87	-	0.1	данные отсутствуют	данные отсутствуют
1	453426.65	1422276.42	-	0.1	данные отсутствуют	данные отсутствуют
2	453424.87	1422279.31	-	0.1	данные отсутствуют	данные отсутствуют



ДОКУМЕНТ ПОДПИСАН
ЭЛЕКТРОННОЙ ПОДПИСЬЮ

Сертификат: 3094B7974B3CA8E1F07A347CFAD6FA78

Владелец: ФЕДЕРАЛЬНАЯ СЛУЖБА ГОСУДАРСТВЕННОЙ
РЕГИСТРАЦИИ, КАДАСТРА И КАРТОГРАФИИ
Действителен: с 17.05.2022 по 10.08.2023

полное наименование должности

инициалы, фамилия

Сооружение

вид объекта недвижимости

Лист № 334 раздела 5.1

Всего листов раздела 5.1: 941

Всего разделов: 4

Всего листов выписки: 949

27.06.2023г. № КУВИ-001/2023-147612886

Кадастровый номер:

50:23:0000000:130188

1	453388.86	1422183.76	-	0.1	данные отсутствуют	данные отсутствуют
2	453392.27	1422180.83	-	0.1	данные отсутствуют	данные отсутствуют
3	453407.26	1422167.9	-	0.1	данные отсутствуют	данные отсутствуют
4	453420.94	1422156.11	-	0.1	данные отсутствуют	данные отсутствуют
5	453416.71	1422151.24	-	0.1	данные отсутствуют	данные отсутствуют
6	453410.13	1422143.65	-	0.1	данные отсутствуют	данные отсутствуют
7	453397.45	1422128.95	-	0.1	данные отсутствуют	данные отсутствуют
8	453384.64	1422114.4	-	0.1	данные отсутствуют	данные отсутствуют
9	453370.26	1422098.02	-	0.1	данные отсутствуют	данные отсутствуют
10	453367.1	1422100.79	-	0.1	данные отсутствуют	данные отсутствуют
1	453353.12	1422142.46	-	0.1	данные отсутствуют	данные отсутствуют
2	453350.64	1422144.64	-	0.1	данные отсутствуют	данные отсутствуют
1	453365.77	1422157.17	-	0.1	данные отсутствуют	данные отсутствуют
2	453363.37	1422159.14	-	0.1	данные отсутствуют	данные отсутствуют
1	453378.46	1422171.94	-	0.1	данные отсутствуют	данные отсутствуют
2	453376.23	1422173.79	-	0.1	данные отсутствуют	данные отсутствуют
1	453384.64	1422114.4	-	0.1	данные отсутствуют	данные отсутствуют



ДОКУМЕНТ ПОДПИСАН
ЭЛЕКТРОННОЙ ПОДПИСЬЮ

Сертификат: 3094B7974B3CA8E1F07A347CFAD6FA78

Владелец: ФЕДЕРАЛЬНАЯ СЛУЖБА ГОСУДАРСТВЕННОЙ

РЕГИСТРАЦИИ, КАДАСТРА И КАРТОГРАФИИ

Действителен: с 17.05.2022 по 10.08.2023

полное наименование должности

инициалы, фамилия

Сооружение
вид объекта недвижимости

Лист № 335 раздела 5.1	Всего листов раздела 5.1: 941	Всего разделов: 4	Всего листов выписки: 949
------------------------	-------------------------------	-------------------	---------------------------

27.06.2023г. № КУВИ-001/2023-147612886

Кадастровый номер: 50:23:0000000:130188

2	453381.45	1422117.22	-	0.1	данные отсутствуют	данные отсутствуют
1	453397.45	1422128.95	-	0.1	данные отсутствуют	данные отсутствуют
2	453394.18	1422131.78	-	0.1	данные отсутствуют	данные отсутствуют
1	453410.13	1422143.65	-	0.1	данные отсутствуют	данные отсутствуют
2	453406.95	1422146.4	-	0.1	данные отсутствуют	данные отсутствуют
1	453411.06	1422080.18	-	0.1	данные отсутствуют	данные отсутствуют
2	453414.1	1422082.85	-	0.1	данные отсутствуют	данные отсутствуют
3	453416.67	1422085.09	-	0.1	данные отсутствуют	данные отсутствуют
4	453413.44	1422088.12	-	0.1	данные отсутствуют	данные отсутствуют
5	453405.27	1422095.74	-	0.1	данные отсутствуют	данные отсутствуют
6	453399.03	1422101.11	-	0.1	данные отсутствуют	данные отсутствуют
7	453393.37	1422106.24	-	0.1	данные отсутствуют	данные отсутствуют
8	453384.54	1422114.27	-	0.1	данные отсутствуют	данные отсутствуют
1	453457.01	1422188.9	-	0.1	данные отсутствуют	данные отсутствуют
2	453462.41	1422195.07	-	0.1	данные отсутствуют	данные отсутствуют
1	453478.72	1422169.87	-	0.1	данные отсутствуют	данные отсутствуют
2	453484	1422176.01	-	0.1	данные отсутствуют	данные отсутствуют



ДОКУМЕНТ ПОДПИСАН
ЭЛЕКТРОННОЙ ПОДПИСЬЮ

Сертификат: 3094B7974B3CA8E1F07A347CFAD6FA78

Владелец: ФЕДЕРАЛЬНАЯ СЛУЖБА ГОСУДАРСТВЕННОЙ
РЕГИСТРАЦИИ, КАДАСТРА И КАРТОГРАФИИ
Действителен: с 17.05.2022 по 10.08.2023

полное наименование должности

инициалы, фамилия

Сооружение			
вид объекта недвижимости			
Лист № 336 раздела 5.1	Всего листов раздела 5.1: 941	Всего разделов: 4	Всего листов выписки: 949

27.06.2023г. № КУВИ-001/2023-147612886

Кадастровый номер: 50:23:0000000:130188

1	453499.96	1422150.93	-	0.1	данные отсутствуют	данные отсутствуют
2	453505.63	1422157.28	-	0.1	данные отсутствуют	данные отсутствуют
1	453435.91	1422207.2	-	0.1	данные отсутствуют	данные отсутствуют
2	453441.21	1422213.47	-	0.1	данные отсутствуют	данные отсутствуют
1	453575.91	1421935.43	-	0.1	данные отсутствуют	данные отсутствуют
2	453570.95	1421929.47	-	0.1	данные отсутствуют	данные отсутствуют
1	452276.43	1420511.66	-	0.1	данные отсутствуют	данные отсутствуют
2	452279.46	1420512.91	-	0.1	данные отсутствуют	данные отсутствуют
3	452282.65	1420508.45	-	0.1	данные отсутствуют	данные отсутствуют
4	452288.75	1420499.91	-	0.1	данные отсутствуют	данные отсутствуют
5	452297.06	1420487.24	-	0.1	данные отсутствуют	данные отсутствуют
6	452302.1	1420479.89	-	0.1	данные отсутствуют	данные отсутствуют
7	452312.82	1420463.93	-	0.1	данные отсутствуют	данные отсутствуют
8	452322.6	1420449.53	-	0.1	данные отсутствуют	данные отсутствуют
9	452331.95	1420436.79	-	0.1	данные отсутствуют	данные отсутствуют
10	452341.96	1420422.23	-	0.1	данные отсутствуют	данные отсутствуют
11	452349.81	1420410.23	-	0.1	данные отсутствуют	данные отсутствуют



ДОКУМЕНТ ПОДПИСАН
ЭЛЕКТРОННОЙ ПОДПИСЬЮ

Сертификат: 3094B7974B3CA8E1F07A347CFAD6FA78

Владелец: ФЕДЕРАЛЬНАЯ СЛУЖБА ГОСУДАРСТВЕННОЙ
РЕГИСТРАЦИИ, КАДАСТРА И КАРТОГРАФИИ
Действителен: с 17.05.2022 по 10.08.2023

полное наименование должности

инициалы, фамилия

Сооружение
вид объекта недвижимости

Лист № 337 раздела 5.1	Всего листов раздела 5.1: 941	Всего разделов: 4	Всего листов выписки: 949
------------------------	-------------------------------	-------------------	---------------------------

27.06.2023г. № КУВИ-001/2023-147612886

Кадастровый номер: 50:23:0000000:130188

12	452355.28	1420401.86	-	0.1	данные отсутствуют	данные отсутствуют
1	452338.57	1420420.18	-	0.1	данные отсутствуют	данные отсутствуют
2	452341.96	1420422.23	-	0.1	данные отсутствуют	данные отсутствуют
1	452301.94	1420490.54	-	0.1	данные отсутствуют	данные отсутствуют
2	452297.06	1420487.24	-	0.1	данные отсутствуют	данные отсутствуют
1	452416.98	1420454.5	-	0.1	данные отсутствуют	данные отсутствуют
2	452421.1	1420448.15	-	0.1	данные отсутствуют	данные отсутствуют
1	452396.47	1420440.96	-	0.1	данные отсутствуют	данные отсутствуют
2	452400.27	1420433.32	-	0.1	данные отсутствуют	данные отсутствуют
1	452169.01	1420488.89	-	0.1	данные отсутствуют	данные отсутствуют
2	452173.76	1420491.03	-	0.1	данные отсутствуют	данные отсутствуют
3	452180.4	1420494.02	-	0.1	данные отсутствуют	данные отсутствуют
4	452181.8	1420491.97	-	0.1	данные отсутствуют	данные отсутствуют
5	452184.94	1420487.31	-	0.1	данные отсутствуют	данные отсутствуют
6	452191.7	1420476.97	-	0.1	данные отсутствуют	данные отсутствуют
7	452200.38	1420463.71	-	0.1	данные отсутствуют	данные отсутствуют
8	452207.32	1420453.31	-	0.1	данные отсутствуют	данные отсутствуют



ДОКУМЕНТ ПОДПИСАН
ЭЛЕКТРОННОЙ ПОДПИСЬЮ

Сертификат: 3094B7974B3CA8E1F07A347CFAD6FA78

Владелец: ФЕДЕРАЛЬНАЯ СЛУЖБА ГОСУДАРСТВЕННОЙ
РЕГИСТРАЦИИ, КАДАСТРА И КАРТОГРАФИИ
Действителен: с 17.05.2022 по 10.08.2023

полное наименование должности

инициалы, фамилия

Сооружение			
вид объекта недвижимости			
Лист № 338 раздела 5.1	Всего листов раздела 5.1: 941	Всего разделов: 4	Всего листов выписки: 949

27.06.2023г. № КУВИ-001/2023-147612886

Кадастровый номер: 50:23:0000000:130188

9	452214.27	1420442.9	-	0.1	данные отсутствуют	данные отсутствуют
10	452219.96	1420435.98	-	0.1	данные отсутствуют	данные отсутствуют
11	452225.65	1420429.05	-	0.1	данные отсутствуют	данные отсутствуют
12	452234.35	1420416.7	-	0.1	данные отсутствуют	данные отсутствуют
13	452239.95	1420408.13	-	0.1	данные отсутствуют	данные отсутствуют
14	452245.54	1420399.55	-	0.1	данные отсутствуют	данные отсутствуют
15	452250.29	1420392.2	-	0.1	данные отсутствуют	данные отсутствуют
16	452255.04	1420384.86	-	0.1	данные отсутствуют	данные отсутствуют
17	452261.07	1420376	-	0.1	данные отсутствуют	данные отсутствуют
18	452267.65	1420365.36	-	0.1	данные отсутствуют	данные отсутствуют
19	452274.54	1420354.13	-	0.1	данные отсутствуют	данные отсутствуют
1	452186.71	1420475.7	-	0.1	данные отсутствуют	данные отсутствуют
2	452190.71	1420478.51	-	0.1	данные отсутствуют	данные отсутствуют
1	452204.64	1420446.49	-	0.1	данные отсутствуют	данные отсутствуют
2	452209.76	1420449.65	-	0.1	данные отсутствуют	данные отсутствуют
1	452203.19	1420313.89	-	0.1	данные отсутствуют	данные отсутствуют
2	452209.18	1420304.79	-	0.1	данные отсутствуют	данные отсутствуют



ДОКУМЕНТ ПОДПИСАН
ЭЛЕКТРОННОЙ ПОДПИСЬЮ

Сертификат: 3094B7974B3CA8E1F07A347CFAD6FA78

Владелец: ФЕДЕРАЛЬНАЯ СЛУЖБА ГОСУДАРСТВЕННОЙ
РЕГИСТРАЦИИ, КАДАСТРА И КАРТОГРАФИИ
Действителен: с 17.05.2022 по 10.08.2023

полное наименование должности

инициалы, фамилия

Сооружение			
вид объекта недвижимости			
Лист № 339 раздела 5.1	Всего листов раздела 5.1: 941	Всего разделов: 4	Всего листов выписки: 949

27.06.2023г. № КУВИ-001/2023-147612886

Кадастровый номер: 50:23:0000000:130188

1	452155.41	1420300.8	-	0.1	данные отсутствуют	данные отсутствуют
2	452159.58	1420303.69	-	0.1	данные отсутствуют	данные отсутствуют
1	452142.05	1420264.75	-	0.1	данные отсутствуют	данные отсутствуют
2	452144.34	1420260.51	-	0.1	данные отсутствуют	данные отсутствуют
1	452132.03	1420257.74	-	0.1	данные отсутствуют	данные отсутствуют
2	452133.7	1420254.05	-	0.1	данные отсутствуют	данные отсутствуют
1	452124.69	1420262.97	-	0.1	данные отсутствуют	данные отсутствуют
2	452128.34	1420255.16	-	0.1	данные отсутствуют	данные отсутствуют
1	451917.22	1420312.47	-	0.1	данные отсутствуют	данные отсутствуют
2	451916.21	1420314.26	-	0.1	данные отсутствуют	данные отсутствуют
3	451930.12	1420324.14	-	0.1	данные отсутствуют	данные отсутствуют
4	451968.71	1420350.14	-	0.1	данные отсутствуют	данные отсутствуют
5	451981.28	1420332.72	-	0.1	данные отсутствуют	данные отсутствуют
6	451986.62	1420325.13	-	0.1	данные отсутствуют	данные отсутствуют
7	451989.8	1420320.97	-	0.1	данные отсутствуют	данные отсутствуют
8	452002.09	1420304.15	-	0.1	данные отсутствуют	данные отсутствуют
9	452009.32	1420294.11	-	0.1	данные отсутствуют	данные отсутствуют



ДОКУМЕНТ ПОДПИСАН
ЭЛЕКТРОННОЙ ПОДПИСЬЮ

Сертификат: 3094B7974B3CA8E1F07A347CFAD6FA78

Владелец: ФЕДЕРАЛЬНАЯ СЛУЖБА ГОСУДАРСТВЕННОЙ
РЕГИСТРАЦИИ, КАДАСТРА И КАРТОГРАФИИ
Действителен: с 17.05.2022 по 10.08.2023

полное наименование должности

инициалы, фамилия

Сооружение			
вид объекта недвижимости			
Лист № 340 раздела 5.1	Всего листов раздела 5.1: 941	Всего разделов: 4	Всего листов выписки: 949

27.06.2023г. № КУВИ-001/2023-147612886

Кадастровый номер: 50:23:0000000:130188

10	452014.45	1420287.19	-	0.1	данные отсутствуют	данные отсутствуют
11	452023.37	1420274.49	-	0.1	данные отсутствуют	данные отсутствуют
12	452030.53	1420263.83	-	0.1	данные отсутствуют	данные отсутствуют
13	452036.7	1420255.36	-	0.1	данные отсутствуют	данные отсутствуют
14	452043.46	1420245.93	-	0.1	данные отсутствуют	данные отсутствуют
15	452052.52	1420234.92	-	0.1	данные отсутствуют	данные отсутствуют
16	452060.89	1420224.49	-	0.1	данные отсутствуют	данные отсутствуют
17	452066.85	1420216.39	-	0.1	данные отсутствуют	данные отсутствуют
1	452030.53	1420263.83	-	0.1	данные отсутствуют	данные отсутствуют
2	452038.36	1420268.99	-	0.1	данные отсутствуют	данные отсутствуют
1	452000.8	1420185.33	-	0.1	данные отсутствуют	данные отсутствуют
2	452004.86	1420178.67	-	0.1	данные отсутствуют	данные отсутствуют
1	451985.11	1420157.16	-	0.1	данные отсутствуют	данные отсутствуют
2	451980.85	1420163.21	-	0.1	данные отсутствуют	данные отсутствуют
1	451958.08	1420137.02	-	0.1	данные отсутствуют	данные отсутствуют
2	451953.48	1420143.47	-	0.1	данные отсутствуют	данные отсутствуют
1	451925.29	1420130.47	-	0.1	данные отсутствуют	данные отсутствуют



ДОКУМЕНТ ПОДПИСАН
ЭЛЕКТРОННОЙ ПОДПИСЬЮ

Сертификат: 3094B7974B3CA8E1F07A347CFAD6FA78

Владелец: ФЕДЕРАЛЬНАЯ СЛУЖБА ГОСУДАРСТВЕННОЙ
РЕГИСТРАЦИИ, КАДАСТРА И КАРТОГРАФИИ
Действителен: с 17.05.2022 по 10.08.2023

полное наименование должности

инициалы, фамилия

Сооружение

вид объекта недвижимости

Лист № 341 раздела 5.1

Всего листов раздела 5.1: 941

Всего разделов: 4

Всего листов выписки: 949

27.06.2023г. № КУВИ-001/2023-147612886

Кадастровый номер:

50:23:0000000:130188

2	451928.66	1420125.38	-	0.1	данные отсутствуют	данные отсутствуют
1	451928.72	1420119.05	-	0.1	данные отсутствуют	данные отсутствуют
2	451926.1	1420122.92	-	0.1	данные отсутствуют	данные отсутствуют
3	451925.78	1420123.38	-	0.1	данные отсутствуют	данные отсутствуют
1	451924.16	1420122.26	-	0.1	данные отсутствуют	данные отсутствуют
2	451923.12	1420123.75	-	0.1	данные отсутствуют	данные отсутствуют
3	451919.93	1420128.3	-	0.1	данные отсутствуют	данные отсутствуют
4	451914	1420135.84	-	0.1	данные отсутствуют	данные отсутствуют
5	451904.59	1420148.45	-	0.1	данные отсутствуют	данные отсутствуют
6	451895.78	1420160.87	-	0.1	данные отсутствуют	данные отсутствуют
7	451890.92	1420168.18	-	0.1	данные отсутствуют	данные отсутствуют
8	451883.55	1420179.4	-	0.1	данные отсутствуют	данные отсутствуют
9	451872.87	1420196.07	-	0.1	данные отсутствуют	данные отсутствуют
10	451861.76	1420212.51	-	0.1	данные отсутствуют	данные отсутствуют
11	451852.51	1420226.72	-	0.1	данные отсутствуют	данные отсутствуют
12	451845.27	1420237.86	-	0.1	данные отсутствуют	данные отсутствуют
13	451839.25	1420247.12	-	0.1	данные отсутствуют	данные отсутствуют



ДОКУМЕНТ ПОДПИСАН
ЭЛЕКТРОННОЙ ПОДПИСЬЮ

Сертификат: 3094B7974B3CA8E1F07A347CFAD6FA78

Владелец: ФЕДЕРАЛЬНАЯ СЛУЖБА ГОСУДАРСТВЕННОЙ

РЕГИСТРАЦИИ, КАДАСТРА И КАРТОГРАФИИ

Действителен: с 17.05.2022 по 10.08.2023

полное наименование должности

инициалы, фамилия

Сооружение

вид объекта недвижимости

Лист № 342 раздела 5.1

Всего листов раздела 5.1: 941

Всего разделов: 4

Всего листов выписки: 949

27.06.2023г. № КУВИ-001/2023-147612886

Кадастровый номер:

50:23:0000000:130188

14	451833.22	1420256.39	-	0.1	данные отсутствуют	данные отсутствуют
1	451842.28	1420251.55	-	0.1	данные отсутствуют	данные отсутствуют
2	451838.05	1420248.97	-	0.1	данные отсутствуют	данные отсутствуют
1	452403.56	1420502.22	-	0.1	данные отсутствуют	данные отсутствуют
2	452406.18	1420503.94	-	0.1	данные отсутствуют	данные отсутствуют
3	452436.46	1420458.49	-	0.1	данные отсутствуют	данные отсутствуют
4	452428.77	1420453.33	-	0.1	данные отсутствуют	данные отсутствуют
5	452421.1	1420448.15	-	0.1	данные отсутствуют	данные отсутствуют
6	452411.74	1420441.41	-	0.1	данные отсутствуют	данные отсутствуют
7	452400.27	1420433.32	-	0.1	данные отсутствуют	данные отсутствуют
8	452384.86	1420421.6	-	0.1	данные отсутствуют	данные отсутствуют
9	452376.41	1420415.34	-	0.1	данные отсутствуют	данные отсутствуют
10	452363.57	1420406.72	-	0.1	данные отсутствуют	данные отсутствуют
11	452361.47	1420405.75	-	0.1	данные отсутствуют	данные отсутствуют
12	452354.49	1420401.37	-	0.1	данные отсутствуют	данные отсутствуют
13	452343.95	1420395.29	-	0.1	данные отсутствуют	данные отсутствуют
14	452326.92	1420385.16	-	0.1	данные отсутствуют	данные отсутствуют



ДОКУМЕНТ ПОДПИСАН
ЭЛЕКТРОННОЙ ПОДПИСЬЮ

Сертификат: 3094B7974B3CA8E1F07A347CFAD6FA78

Владелец: ФЕДЕРАЛЬНАЯ СЛУЖБА ГОСУДАРСТВЕННОЙ

РЕГИСТРАЦИИ, КАДАСТРА И КАРТОГРАФИИ

Действителен: с 17.05.2022 по 10.08.2023

полное наименование должности

инициалы, фамилия

Сооружение			
вид объекта недвижимости			
Лист № 343 раздела 5.1	Всего листов раздела 5.1: 941	Всего разделов: 4	Всего листов выписки: 949

27.06.2023г. № КУВИ-001/2023-147612886

Кадастровый номер: 50:23:0000000:130188

15	452311.94	1420376.33	-	0.1	данные отсутствуют	данные отсутствуют
16	452300.09	1420368.31	-	0.1	данные отсутствуют	данные отсутствуют
17	452289.28	1420361.87	-	0.1	данные отсутствуют	данные отсутствуют
18	452280.15	1420357.22	-	0.1	данные отсутствуют	данные отсутствуют
19	452274.54	1420354.13	-	0.1	данные отсутствуют	данные отсутствуют
20	452259.37	1420337.6	-	0.1	данные отсутствуют	данные отсутствуют
21	452239.92	1420324.03	-	0.1	данные отсутствуют	данные отсутствуют
22	452223.2	1420313.67	-	0.1	данные отсутствуют	данные отсутствуют
23	452209.18	1420304.79	-	0.1	данные отсутствуют	данные отсутствуют
24	452197.58	1420297.99	-	0.1	данные отсутствуют	данные отсутствуют
25	452185.95	1420291	-	0.1	данные отсутствуют	данные отсутствуют
26	452172.98	1420283.02	-	0.1	данные отсутствуют	данные отсутствуют
27	452163.16	1420277.39	-	0.1	данные отсутствуют	данные отсутствуют
28	452153.96	1420272	-	0.1	данные отсутствуют	данные отсутствуют
29	452142.05	1420264.75	-	0.1	данные отсутствуют	данные отсутствуют
30	452128.34	1420255.16	-	0.1	данные отсутствуют	данные отсутствуют
31	452121.33	1420250.73	-	0.1	данные отсутствуют	данные отсутствуют



ДОКУМЕНТ ПОДПИСАН
ЭЛЕКТРОННОЙ ПОДПИСЬЮ

Сертификат: 3094B7974B3CA8E1F07A347CFAD6FA78

Владелец: ФЕДЕРАЛЬНАЯ СЛУЖБА ГОСУДАРСТВЕННОЙ
РЕГИСТРАЦИИ, КАДАСТРА И КАРТОГРАФИИ
Действителен: с 17.05.2022 по 10.08.2023

полное наименование должности

инициалы, фамилия

Сооружение			
вид объекта недвижимости			
Лист № 344 раздела 5.1	Всего листов раздела 5.1: 941	Всего разделов: 4	Всего листов выписки: 949

27.06.2023г. № КУВИ-001/2023-147612886

Кадастровый номер: 50:23:0000000:130188

32	452096.14	1420234.07	-	0.1	данные отсутствуют	данные отсутствуют
33	452086.7	1420228.03	-	0.1	данные отсутствуют	данные отсутствуют
34	452077.46	1420222.76	-	0.1	данные отсутствуют	данные отсутствуют
35	452070.08	1420218.49	-	0.1	данные отсутствуют	данные отсутствуют
36	452063.74	1420214.36	-	0.1	данные отсутствуют	данные отсутствуют
37	452056.03	1420208.79	-	0.1	данные отсутствуют	данные отсутствуют
38	452043.85	1420201.6	-	0.1	данные отсутствуют	данные отсутствуют
39	452029.21	1420192.85	-	0.1	данные отсутствуют	данные отсутствуют
40	452015.83	1420185.08	-	0.1	данные отсутствуют	данные отсутствуют
41	452004.86	1420178.67	-	0.1	данные отсутствуют	данные отсутствуют
42	452000.08	1420175.98	-	0.1	данные отсутствуют	данные отсутствуют
43	451997.27	1420174.4	-	0.1	данные отсутствуют	данные отсутствуют
44	451988.93	1420169.07	-	0.1	данные отсутствуют	данные отсутствуют
45	451980.85	1420163.21	-	0.1	данные отсутствуют	данные отсутствуют
46	451971.4	1420155.83	-	0.1	данные отсутствуют	данные отсутствуют
47	451958.57	1420147.15	-	0.1	данные отсутствуют	данные отсутствуют
48	451953.48	1420143.47	-	0.1	данные отсутствуют	данные отсутствуют



ДОКУМЕНТ ПОДПИСАН
ЭЛЕКТРОННОЙ ПОДПИСЬЮ

Сертификат: 3094B7974B3CA8E1F07A347CFAD6FA78

Владелец: ФЕДЕРАЛЬНАЯ СЛУЖБА ГОСУДАРСТВЕННОЙ
РЕГИСТРАЦИИ, КАДАСТРА И КАРТОГРАФИИ
Действителен: с 17.05.2022 по 10.08.2023

полное наименование должности

инициалы, фамилия

Сооружение			
вид объекта недвижимости			
Лист № 345 раздела 5.1	Всего листов раздела 5.1: 941	Всего разделов: 4	Всего листов выписки: 949

27.06.2023г. № КУВИ-001/2023-147612886

Кадастровый номер: 50:23:0000000:130188

49	451947.78	1420139.55	-	0.1	данные отсутствуют	данные отсутствуют
50	451938.49	1420132.5	-	0.1	данные отсутствуют	данные отсутствуют
51	451932.49	1420128.02	-	0.1	данные отсутствуют	данные отсутствуют
52	451920.31	1420119.59	-	0.1	данные отсутствуют	данные отсутствуют
53	451910.28	1420112.42	-	0.1	данные отсутствуют	данные отсутствуют
54	451902.64	1420107.05	-	0.1	данные отсутствуют	данные отсутствуют
55	451896.2	1420101.84	-	0.1	данные отсутствуют	данные отсутствуют
56	451869.67	1420084.16	-	0.1	данные отсутствуют	данные отсутствуют
57	451851.22	1420080.83	-	0.1	данные отсутствуют	данные отсутствуют
58	451843.65	1420079.41	-	0.1	данные отсутствуют	данные отсутствуют
59	451839.19	1420077.93	-	0.1	данные отсутствуют	данные отсутствуют
60	451830.01	1420075	-	0.1	данные отсутствуют	данные отсутствуют
61	451817.76	1420070.27	-	0.1	данные отсутствуют	данные отсутствуют
62	451805.51	1420065.24	-	0.1	данные отсутствуют	данные отсутствуют
63	451797.19	1420061.86	-	0.1	данные отсутствуют	данные отсутствуют
64	451789.98	1420058.71	-	0.1	данные отсутствуют	данные отсутствуют
65	451783.1	1420055.6	-	0.1	данные отсутствуют	данные отсутствуют



ДОКУМЕНТ ПОДПИСАН
ЭЛЕКТРОННОЙ ПОДПИСЬЮ

Сертификат: 3094B7974B3CA8E1F07A347CFAD6FA78

Владелец: ФЕДЕРАЛЬНАЯ СЛУЖБА ГОСУДАРСТВЕННОЙ

РЕГИСТРАЦИИ, КАДАСТРА И КАРТОГРАФИИ

Действителен: с 17.05.2022 по 10.08.2023

полное наименование должности

инициалы, фамилия

Сооружение			
вид объекта недвижимости			
Лист № 346 раздела 5.1	Всего листов раздела 5.1: 941	Всего разделов: 4	Всего листов выписки: 949

27.06.2023г. № КУВИ-001/2023-147612886

Кадастровый номер: 50:23:0000000:130188

66	451773.19	1420051.21	-	0.1	данные отсутствуют	данные отсутствуют
67	451766.04	1420048.29	-	0.1	данные отсутствуют	данные отсутствуют
68	451758.22	1420044.14	-	0.1	данные отсутствуют	данные отсутствуют
69	451751.62	1420040.35	-	0.1	данные отсутствуют	данные отсутствуют
70	451746.03	1420036.95	-	0.1	данные отсутствуют	данные отсутствуют
71	451737.7	1420032.14	-	0.1	данные отсутствуют	данные отсутствуют
1	451800.6	1420053.75	-	0.1	данные отсутствуют	данные отсутствуют
2	451797.19	1420061.86	-	0.1	данные отсутствуют	данные отсутствуют
1	452065.71	1420526.86	-	0.1	данные отсутствуют	данные отсутствуют
2	452061.79	1420532.75	-	0.1	данные отсутствуют	данные отсутствуют
3	452053.97	1420544.5	-	0.1	данные отсутствуют	данные отсутствуют
4	452051.5	1420548.09	-	0.1	данные отсутствуют	данные отсутствуют
5	452044.97	1420558.37	-	0.1	данные отсутствуют	данные отсутствуют
6	452040.52	1420564.81	-	0.1	данные отсутствуют	данные отсутствуют
7	452026.81	1420584.17	-	0.1	данные отсутствуют	данные отсутствуют
8	452013.09	1420603.51	-	0.1	данные отсутствуют	данные отсутствуют
9	451999.37	1420622.87	-	0.1	данные отсутствуют	данные отсутствуют



ДОКУМЕНТ ПОДПИСАН
ЭЛЕКТРОННОЙ ПОДПИСЬЮ

Сертификат: 3094B7974B3CA8E1F07A347CFAD6FA78

Владелец: ФЕДЕРАЛЬНАЯ СЛУЖБА ГОСУДАРСТВЕННОЙ
РЕГИСТРАЦИИ, КАДАСТРА И КАРТОГРАФИИ
Действителен: с 17.05.2022 по 10.08.2023

полное наименование должности

инициалы, фамилия

Сооружение			
вид объекта недвижимости			

Лист № 347 раздела 5.1	Всего листов раздела 5.1: 941	Всего разделов: 4	Всего листов выписки: 949
------------------------	-------------------------------	-------------------	---------------------------

27.06.2023г. № КУВИ-001/2023-147612886

Кадастровый номер: 50:23:0000000:130188

10	451985.66	1420642.23	-	0.1	данные отсутствуют	данные отсутствуют
11	451982.19	1420646.83	-	0.1	данные отсутствуют	данные отсутствуют
12	451981.38	1420647.92	-	0.1	данные отсутствуют	данные отсутствуют
1	452051.7	1420542.94	-	0.1	данные отсутствуют	данные отсутствуют
2	452053.97	1420544.5	-	0.1	данные отсутствуют	данные отсутствуют
1	452016.62	1420670.53	-	0.1	данные отсутствуют	данные отсутствуют
2	451959.94	1420634.16	-	0.1	данные отсутствуют	данные отсутствуют
3	451945.59	1420624.06	-	0.1	данные отсутствуют	данные отсутствуют
4	451926.33	1420611.3	-	0.1	данные отсутствуют	данные отсутствуют
5	451913.63	1420602.82	-	0.1	данные отсутствуют	данные отсутствуют
6	451902.98	1420595.84	-	0.1	данные отсутствуют	данные отсутствуют
7	451887.94	1420585.77	-	0.1	данные отсутствуют	данные отсутствуют
8	451876.87	1420578.42	-	0.1	данные отсутствуют	данные отсутствуют
9	451864.68	1420570.9	-	0.1	данные отсутствуют	данные отсутствуют
10	451851.44	1420562.3	-	0.1	данные отсутствуют	данные отсутствуют
11	451828.64	1420546.9	-	0.1	данные отсутствуют	данные отсутствуют
12	451812.98	1420536.71	-	0.1	данные отсутствуют	данные отсутствуют



ДОКУМЕНТ ПОДПИСАН
ЭЛЕКТРОННОЙ ПОДПИСЬЮ

Сертификат: 3094B7974B3CA8E1F07A347CFAD6FA78

Владелец: ФЕДЕРАЛЬНАЯ СЛУЖБА ГОСУДАРСТВЕННОЙ
РЕГИСТРАЦИИ, КАДАСТРА И КАРТОГРАФИИ
Действителен: с 17.05.2022 по 10.08.2023

полное наименование должности

инициалы, фамилия

Сооружение							
вид объекта недвижимости							
Лист № 348 раздела 5.1		Всего листов раздела 5.1: 941		Всего разделов: 4		Всего листов выписки: 949	
27.06.2023г. № КУВИ-001/2023-147612886							
Кадастровый номер:				50:23:0000000:130188			
13	451799.91	1420528.84	-	0.1	данные отсутствуют	данные отсутствуют	
14	451782.15	1420517.12	-	0.1	данные отсутствуют	данные отсутствуют	
15	451768.71	1420508.03	-	0.1	данные отсутствуют	данные отсутствуют	
16	451754.76	1420498.52	-	0.1	данные отсутствуют	данные отсутствуют	
17	451747.58	1420493.89	-	0.1	данные отсутствуют	данные отсутствуют	
18	451739.61	1420488.53	-	0.1	данные отсутствуют	данные отсутствуют	
19	451727.8	1420480.81	-	0.1	данные отсутствуют	данные отсутствуют	
20	451725.56	1420479.21	-	0.1	данные отсутствуют	данные отсутствуют	
21	451722.19	1420477	-	0.1	данные отсутствуют	данные отсутствуют	
22	451711.96	1420470.32	-	0.1	данные отсутствуют	данные отсутствуют	
23	451703.7	1420464.5	-	0.1	данные отсутствуют	данные отсутствуют	
24	451696.72	1420459.47	-	0.1	данные отсутствуют	данные отсутствуют	
1	451913.63	1420602.82	-	0.1	данные отсутствуют	данные отсутствуют	
2	451910.38	1420608.06	-	0.1	данные отсутствуют	данные отсутствуют	
1	451828.64	1420546.9	-	0.1	данные отсутствуют	данные отсутствуют	
2	451826.42	1420550.35	-	0.1	данные отсутствуют	данные отсутствуют	
1	451739.61	1420488.53	-	0.1	данные отсутствуют	данные отсутствуют	



ДОКУМЕНТ ПОДПИСАН
ЭЛЕКТРОННОЙ ПОДПИСЬЮ

Сертификат: 3094B7974B3CA8E1F07A347CFAD6FA78

Владелец: ФЕДЕРАЛЬНАЯ СЛУЖБА ГОСУДАРСТВЕННОЙ
РЕГИСТРАЦИИ, КАДАСТРА И КАРТОГРАФИИ
Действителен: с 17.05.2022 по 10.08.2023

полное наименование должности

инициалы, фамилия

Сооружение			
вид объекта недвижимости			
Лист № 349 раздела 5.1	Всего листов раздела 5.1: 941	Всего разделов: 4	Всего листов выписки: 949

27.06.2023г. № КУВИ-001/2023-147612886

Кадастровый номер: 50:23:0000000:130188

2	451738.07	1420490.88	-	0.1	данные отсутствуют	данные отсутствуют
1	451727.37	1420476.24	-	0.1	данные отсутствуют	данные отсутствуют
2	451725.56	1420479.21	-	0.1	данные отсутствуют	данные отсутствуют
1	451720.46	1420479.64	-	0.1	данные отсутствуют	данные отсутствуют
2	451722.19	1420477	-	0.1	данные отсутствуют	данные отсутствуют
1	451835.18	1419870.28	-	0.1	данные отсутствуют	данные отсутствуют
2	451843.67	1419875.07	-	0.1	данные отсутствуют	данные отсутствуют
1	451451.34	1420459.48	-	0.1	данные отсутствуют	данные отсутствуют
2	451454.52	1420460.97	-	0.1	данные отсутствуют	данные отсутствуют
1	451466.5	1420432.11	-	0.1	данные отсутствуют	данные отсутствуют
2	451471.61	1420435.15	-	0.1	данные отсутствуют	данные отсутствуют
1	451554.54	1420297.18	-	0.1	данные отсутствуют	данные отсутствуют
2	451560.43	1420301.01	-	0.1	данные отсутствуют	данные отсутствуют
1	451647.78	1420153.22	-	0.1	данные отсутствуют	данные отсутствуют
2	451656.38	1420158.39	-	0.1	данные отсутствуют	данные отсутствуют
1	451716.69	1420048.49	-	0.1	данные отсутствуют	данные отсутствуют
2	451724.44	1420053.16	-	0.1	данные отсутствуют	данные отсутствуют



ДОКУМЕНТ ПОДПИСАН
ЭЛЕКТРОННОЙ ПОДПИСЬЮ

Сертификат: 3094В7974ВЗСА8Е1F07А347CFAD6FA78

Владелец: ФЕДЕРАЛЬНАЯ СЛУЖБА ГОСУДАРСТВЕННОЙ
РЕГИСТРАЦИИ, КАДАСТРА И КАРТОГРАФИИ
Действителен: с 17.05.2022 по 10.08.2023

полное наименование должности

инициалы, фамилия

Сооружение

вид объекта недвижимости

Лист № 350 раздела 5.1

Всего листов раздела 5.1: 941

Всего разделов: 4

Всего листов выписки: 949

27.06.2023г. № КУВИ-001/2023-147612886

Кадастровый номер:

50:23:0000000:130188

1	451740.62	1420011.08	-	0.1	данные отсутствуют	данные отсутствуют
2	451748.38	1420016.68	-	0.1	данные отсутствуют	данные отсутствуют
1	451436.63	1420051.41	-	0.1	данные отсутствуют	данные отсутствуют
2	451433.37	1420057.96	-	0.1	данные отсутствуют	данные отсутствуют
3	451462.6	1420076	-	0.1	данные отсутствуют	данные отсутствуют
4	451478.72	1420085	-	0.1	данные отсутствуют	данные отсутствуют
5	451493.08	1420092.94	-	0.1	данные отсутствуют	данные отсутствуют
6	451508.76	1420102.63	-	0.1	данные отсутствуют	данные отсутствуют
1	451400.47	1419990.91	-	0.1	данные отсутствуют	данные отсутствуют
2	451394.96	1419987.47	-	0.1	данные отсутствуют	данные отсутствуют
3	451390.73	1419984.82	-	0.1	данные отсутствуют	данные отсутствуют
1	451544.57	1419858.56	-	0.1	данные отсутствуют	данные отсутствуют
2	451545.84	1419857.39	-	0.1	данные отсутствуют	данные отсутствуют
3	451539.93	1419847.31	-	0.1	данные отсутствуют	данные отсутствуют
4	451534.04	1419837.19	-	0.1	данные отсутствуют	данные отсутствуют
5	451529.03	1419828.58	-	0.1	данные отсутствуют	данные отсутствуют
1	450767.06	1421065.03	-	0.1	данные отсутствуют	данные отсутствуют



ДОКУМЕНТ ПОДПИСАН
ЭЛЕКТРОННОЙ ПОДПИСЬЮ

Сертификат: 3094B7974B3CA8E1F07A347CFAD6FA78

Владелец: ФЕДЕРАЛЬНАЯ СЛУЖБА ГОСУДАРСТВЕННОЙ
РЕГИСТРАЦИИ, КАДАСТРА И КАРТОГРАФИИ
Действителен: с 17.05.2022 по 10.08.2023

полное наименование должности

инициалы, фамилия

Сооружение			
вид объекта недвижимости			
Лист № 351 раздела 5.1	Всего листов раздела 5.1: 941	Всего разделов: 4	Всего листов выписки: 949

27.06.2023г. № КУВИ-001/2023-147612886

Кадастровый номер: 50:23:0000000:130188

2	450772.45	1421062.83	-	0.1	данные отсутствуют	данные отсутствуют
3	450783.3	1421059.13	-	0.1	данные отсутствуют	данные отсутствуют
4	450794.16	1421055.43	-	0.1	данные отсутствуют	данные отсутствуют
5	450805.77	1421051.94	-	0.1	данные отсутствуют	данные отсутствуют
6	450819.97	1421047.34	-	0.1	данные отсутствуют	данные отсутствуют
7	450832.81	1421042.93	-	0.1	данные отсутствуют	данные отсутствуют
8	450848.53	1421037.27	-	0.1	данные отсутствуют	данные отсутствуют
9	450862.61	1421080.73	-	0.1	данные отсутствуют	данные отсутствуют
10	450884.35	1421147.92	-	0.1	данные отсутствуют	данные отсутствуют
11	450886.21	1421155.39	-	0.1	данные отсутствуют	данные отсутствуют
12	450887.75	1421161.21	-	0.1	данные отсутствуют	данные отсутствуют
13	450901.06	1421167.95	-	0.1	данные отсутствуют	данные отсутствуют
14	450904.07	1421175.61	-	0.1	данные отсутствуют	данные отсутствуют
1	450846.95	1421034.09	-	0.1	данные отсутствуют	данные отсутствуют
2	450847.73	1421037.27	-	0.1	данные отсутствуют	данные отсутствуют
3	450847.8	1421037.54	-	0.1	данные отсутствуют	данные отсутствуют
1	451642.87	1420620.28	-	0.1	данные отсутствуют	данные отсутствуют



ДОКУМЕНТ ПОДПИСАН
ЭЛЕКТРОННОЙ ПОДПИСЬЮ

Сертификат: 3094B7974B3CA8E1F07A347CFAD6FA78

Владелец: ФЕДЕРАЛЬНАЯ СЛУЖБА ГОСУДАРСТВЕННОЙ
РЕГИСТРАЦИИ, КАДАСТРА И КАРТОГРАФИИ
Действителен: с 17.05.2022 по 10.08.2023

полное наименование должности

инициалы, фамилия

Сооружение			
вид объекта недвижимости			
Лист № 352 раздела 5.1	Всего листов раздела 5.1: 941	Всего разделов: 4	Всего листов выписки: 949

27.06.2023г. № КУВИ-001/2023-147612886

Кадастровый номер: 50:23:0000000:130188

2	451660.85	1420594.39	-	0.1	данные отсутствуют	данные отсутствуют
3	451664.61	1420588.97	-	0.1	данные отсутствуют	данные отсутствуют
4	451668.83	1420582.89	-	0.1	данные отсутствуют	данные отсутствуют
5	451664.67	1420580.28	-	0.1	данные отсутствуют	данные отсутствуют
6	451655.73	1420574.66	-	0.1	данные отсутствуют	данные отсутствуют
7	451644.18	1420566.66	-	0.1	данные отсутствуют	данные отсутствуют
8	451630.81	1420557.91	-	0.1	данные отсутствуют	данные отсутствуют
9	451629.15	1420556.82	-	0.1	данные отсутствуют	данные отсутствуют
10	451633.77	1420550.17	-	0.1	данные отсутствуют	данные отсутствуют
11	451641.05	1420539.7	-	0.1	данные отсутствуют	данные отсутствуют
12	451646.83	1420531.37	-	0.1	данные отсутствуют	данные отсутствуют
13	451652.09	1420524.3	-	0.1	данные отсутствуют	данные отсутствуют
14	451662.03	1420509.7	-	0.1	данные отсутствуют	данные отсутствуют
15	451666.7	1420502.77	-	0.1	данные отсутствуют	данные отсутствуют
16	451674.89	1420491.09	-	0.1	данные отсутствуют	данные отсутствуют
17	451683.86	1420477.99	-	0.1	данные отсутствуют	данные отсутствуют
18	451691.05	1420467.15	-	0.1	данные отсутствуют	данные отсутствуют



ДОКУМЕНТ ПОДПИСАН
ЭЛЕКТРОННОЙ ПОДПИСЬЮ

Сертификат: 3094B7974B3CA8E1F07A347CFAD6FA78

Владелец: ФЕДЕРАЛЬНАЯ СЛУЖБА ГОСУДАРСТВЕННОЙ
РЕГИСТРАЦИИ, КАДАСТРА И КАРТОГРАФИИ
Действителен: с 17.05.2022 по 10.08.2023

полное наименование должности

инициалы, фамилия

Сооружение			
вид объекта недвижимости			
Лист № 353 раздела 5.1	Всего листов раздела 5.1: 941	Всего разделов: 4	Всего листов выписки: 949

27.06.2023г. № КУВИ-001/2023-147612886

Кадастровый номер: 50:23:0000000:130188

19	451698.19	1420457.48	-	0.1	данные отсутствуют	данные отсутствуют
20	451703.23	1420450.11	-	0.1	данные отсутствуют	данные отсутствуют
21	451710.53	1420439.17	-	0.1	данные отсутствуют	данные отсутствуют
22	451715.46	1420431.37	-	0.1	данные отсутствуют	данные отсутствуют
23	451722.73	1420420.98	-	0.1	данные отсутствуют	данные отсутствуют
24	451724.31	1420418.71	-	0.1	данные отсутствуют	данные отсутствуют
25	451727.62	1420420.96	-	0.1	данные отсутствуют	данные отсутствуют
26	451737.11	1420427.38	-	0.1	данные отсутствуют	данные отсутствуют
27	451750.93	1420436.74	-	0.1	данные отсутствуют	данные отсутствуют
28	451763.53	1420445.27	-	0.1	данные отсутствуют	данные отсутствуют
29	451777.67	1420454.85	-	0.1	данные отсутствуют	данные отсутствуют
1	451766.9	1420452.98	-	0.1	данные отсутствуют	данные отсутствуют
2	451769.42	1420449.26	-	0.1	данные отсутствуют	данные отсутствуют
1	451400.45	1420919.38	-	0.1	данные отсутствуют	данные отсутствуют
2	451402.6	1420916.44	-	0.1	данные отсутствуют	данные отсутствуют
3	451405.78	1420912.11	-	0.1	данные отсутствуют	данные отсутствуют
4	451415.72	1420899.05	-	0.1	данные отсутствуют	данные отсутствуют



ДОКУМЕНТ ПОДПИСАН
ЭЛЕКТРОННОЙ ПОДПИСЬЮ

Сертификат: 3094B7974B3CA8E1F07A347CFAD6FA78

Владелец: ФЕДЕРАЛЬНАЯ СЛУЖБА ГОСУДАРСТВЕННОЙ
РЕГИСТРАЦИИ, КАДАСТРА И КАРТОГРАФИИ
Действителен: с 17.05.2022 по 10.08.2023

полное наименование должности

инициалы, фамилия

Сооружение

вид объекта недвижимости

Лист № 354 раздела 5.1

Всего листов раздела 5.1: 941

Всего разделов: 4

Всего листов выписки: 949

27.06.2023г. № КУВИ-001/2023-147612886

Кадастровый номер:

50:23:0000000:130188

5	451423.39	1420888.96	-	0.1	данные отсутствуют	данные отсутствуют
6	451435.17	1420873.77	-	0.1	данные отсутствуют	данные отсутствуют
7	451439.67	1420868.13	-	0.1	данные отсутствуют	данные отсутствуют
8	451450.59	1420854.28	-	0.1	данные отсутствуют	данные отсутствуют
9	451458.89	1420843.96	-	0.1	данные отсутствуют	данные отсутствуют
10	451466.42	1420835.62	-	0.1	данные отсутствуют	данные отсутствуют
11	451471.52	1420829.74	-	0.1	данные отсутствуют	данные отсутствуют
12	451479.25	1420821.26	-	0.1	данные отсутствуют	данные отсутствуют
13	451486.9	1420812.98	-	0.1	данные отсутствуют	данные отсутствуют
14	451499.24	1420799.16	-	0.1	данные отсутствуют	данные отсутствуют
15	451509.51	1420787.92	-	0.1	данные отсутствуют	данные отсутствуют
16	451518.49	1420777.98	-	0.1	данные отсутствуют	данные отсутствуют
17	451532.06	1420762.83	-	0.1	данные отсутствуют	данные отсутствуют
18	451540.11	1420750.55	-	0.1	данные отсутствуют	данные отсутствуют
19	451547.17	1420741.13	-	0.1	данные отсутствуют	данные отсутствуют
20	451555.73	1420728.84	-	0.1	данные отсутствуют	данные отсутствуют
21	451558.88	1420722.74	-	0.1	данные отсутствуют	данные отсутствуют



ДОКУМЕНТ ПОДПИСАН
ЭЛЕКТРОННОЙ ПОДПИСЬЮ

Сертификат: 3094B7974B3CA8E1F07A347CFAD6FA78

Владелец: ФЕДЕРАЛЬНАЯ СЛУЖБА ГОСУДАРСТВЕННОЙ
РЕГИСТРАЦИИ, КАДАСТРА И КАРТОГРАФИИ
Действителен: с 17.05.2022 по 10.08.2023

полное наименование должности

инициалы, фамилия

Сооружение			
вид объекта недвижимости			

Лист № 355 раздела 5.1	Всего листов раздела 5.1: 941	Всего разделов: 4	Всего листов выписки: 949
------------------------	-------------------------------	-------------------	---------------------------

27.06.2023г. № КУВИ-001/2023-147612886

Кадастровый номер: 50:23:0000000:130188

22	451567.78	1420709.82	-	0.1	данные отсутствуют	данные отсутствуют
23	451574.71	1420701.76	-	0.1	данные отсутствуют	данные отсутствуют
24	451579.98	1420694.95	-	0.1	данные отсутствуют	данные отсутствуют
25	451584.74	1420688.79	-	0.1	данные отсутствуют	данные отсутствуют
26	451588.26	1420683.99	-	0.1	данные отсутствуют	данные отсутствуют
27	451596.45	1420672.58	-	0.1	данные отсутствуют	данные отсутствуют
28	451605.34	1420660.38	-	0.1	данные отсутствуют	данные отсутствуют
29	451615.13	1420645.34	-	0.1	данные отсутствуют	данные отсутствуют
30	451621.93	1420636.06	-	0.1	данные отсутствуют	данные отсутствуют
31	451631.16	1420622.93	-	0.1	данные отсутствуют	данные отсутствуют
32	451636.36	1420615.54	-	0.1	данные отсутствуют	данные отсутствуют
1	451739.02	1420688.1	-	0.1	данные отсутствуют	данные отсутствуют
2	451737.27	1420690.66	-	0.1	данные отсутствуют	данные отсутствуют
1	451566.08	1420564.7	-	0.1	данные отсутствуют	данные отсутствуют
2	451562.62	1420569.41	-	0.1	данные отсутствуют	данные отсутствуют
3	451555.79	1420578.69	-	0.1	данные отсутствуют	данные отсутствуют
4	451545.71	1420591.9	-	0.1	данные отсутствуют	данные отсутствуют



ДОКУМЕНТ ПОДПИСАН
ЭЛЕКТРОННОЙ ПОДПИСЬЮ

Сертификат: 3094B7974B3CA8E1F07A347CFAD6FA78

Владелец: ФЕДЕРАЛЬНАЯ СЛУЖБА ГОСУДАРСТВЕННОЙ
РЕГИСТРАЦИИ, КАДАСТРА И КАРТОГРАФИИ
Действителен: с 17.05.2022 по 10.08.2023

полное наименование должности

инициалы, фамилия

Сооружение

вид объекта недвижимости

Лист № 356 раздела 5.1

Всего листов раздела 5.1: 941

Всего разделов: 4

Всего листов выписки: 949

27.06.2023г. № КУВИ-001/2023-147612886

Кадастровый номер:

50:23:0000000:130188

5	451536.98	1420603.88	-	0.1	данные отсутствуют	данные отсутствуют
6	451530.87	1420612.82	-	0.1	данные отсутствуют	данные отсутствуют
7	451518.98	1420629.86	-	0.1	данные отсутствуют	данные отсутствуют
8	451513.65	1420636.99	-	0.1	данные отсутствуют	данные отсутствуют
9	451510.17	1420641.63	-	0.1	данные отсутствуют	данные отсутствуют
1	451525.98	1420609.34	-	0.1	данные отсутствуют	данные отсутствуют
2	451530.87	1420612.82	-	0.1	данные отсутствуют	данные отсутствуют
1	451540.69	1420606.7	-	0.1	данные отсутствуют	данные отсутствуют
2	451536.98	1420603.88	-	0.1	данные отсутствуют	данные отсутствуют
1	451668.57	1420756.06	-	0.1	данные отсутствуют	данные отсутствуют
2	451666.17	1420758.92	-	0.1	данные отсутствуют	данные отсутствуют
1	451619.94	1420714.37	-	0.1	данные отсутствуют	данные отсутствуют
2	451617.27	1420718.2	-	0.1	данные отсутствуют	данные отсутствуют
1	451606.97	1420709.87	-	0.1	данные отсутствуют	данные отсутствуют
2	451605.39	1420712.11	-	0.1	данные отсутствуют	данные отсутствуют
3	451602.51	1420716.2	-	0.1	данные отсутствуют	данные отсутствуют
1	451559.76	1420681.65	-	0.1	данные отсутствуют	данные отсутствуют



ДОКУМЕНТ ПОДПИСАН
ЭЛЕКТРОННОЙ ПОДПИСЬЮ

Сертификат: 3094B7974B3CA8E1F07A347CFAD6FA78

Владелец: ФЕДЕРАЛЬНАЯ СЛУЖБА ГОСУДАРСТВЕННОЙ

РЕГИСТРАЦИИ, КАДАСТРА И КАРТОГРАФИИ

Действителен: с 17.05.2022 по 10.08.2023

полное наименование должности

инициалы, фамилия

Сооружение			
вид объекта недвижимости			
Лист № 357 раздела 5.1	Всего листов раздела 5.1: 941	Всего разделов: 4	Всего листов выписки: 949

27.06.2023г. № КУВИ-001/2023-147612886

Кадастровый номер: 50:23:0000000:130188

2	451562.4	1420677.78	-	0.1	данные отсутствуют	данные отсутствуют
1	451494.08	1420626.57	-	0.1	данные отсутствуют	данные отсутствуют
2	451490.3	1420631.43	-	0.1	данные отсутствуют	данные отсутствуют
1	451535.85	1420747.29	-	0.1	данные отсутствуют	данные отсутствуют
2	451540.11	1420750.55	-	0.1	данные отсутствуют	данные отсутствуют
1	451338.2	1420639.01	-	0.1	данные отсутствуют	данные отсутствуют
2	451343.45	1420642.69	-	0.1	данные отсутствуют	данные отсутствуют
3	451355.07	1420650.86	-	0.1	данные отсутствуют	данные отсутствуют
4	451361.51	1420655.32	-	0.1	данные отсутствуют	данные отсутствуют
5	451368.72	1420660.19	-	0.1	данные отсутствуют	данные отсутствуют
6	451380.58	1420668.48	-	0.1	данные отсутствуют	данные отсутствуют
7	451394.07	1420677.68	-	0.1	данные отсутствуют	данные отсутствуют
8	451403.91	1420684.44	-	0.1	данные отсутствуют	данные отсутствуют
9	451414.77	1420691.12	-	0.1	данные отсутствуют	данные отсутствуют
10	451426.35	1420697.65	-	0.1	данные отсутствуют	данные отсутствуют
11	451438.84	1420705.92	-	0.1	данные отсутствуют	данные отсутствуют
12	451445.86	1420711.51	-	0.1	данные отсутствуют	данные отсутствуют



ДОКУМЕНТ ПОДПИСАН
ЭЛЕКТРОННОЙ ПОДПИСЬЮ

Сертификат: 3094B7974B3CA8E1F07A347CFAD6FA78

Владелец: ФЕДЕРАЛЬНАЯ СЛУЖБА ГОСУДАРСТВЕННОЙ
РЕГИСТРАЦИИ, КАДАСТРА И КАРТОГРАФИИ
Действителен: с 17.05.2022 по 10.08.2023

полное наименование должности

инициалы, фамилия

Сооружение			
вид объекта недвижимости			
Лист № 358 раздела 5.1	Всего листов раздела 5.1: 941	Всего разделов: 4	Всего листов выписки: 949

27.06.2023г. № КУВИ-001/2023-147612886

Кадастровый номер: 50:23:0000000:130188

13	451455.96	1420718.65	-	0.1	данные отсутствуют	данные отсутствуют
14	451474.49	1420731.49	-	0.1	данные отсутствуют	данные отсутствуют
15	451486.07	1420738.76	-	0.1	данные отсутствуют	данные отсутствуют
16	451501.85	1420748.34	-	0.1	данные отсутствуют	данные отсутствуют
17	451515.78	1420757.21	-	0.1	данные отсутствуют	данные отсутствуют
18	451529.35	1420765.86	-	0.1	данные отсутствуют	данные отсутствуют
1	451395.67	1420678.79	-	0.1	данные отсутствуют	данные отсутствуют
2	451389.2	1420687.49	-	0.1	данные отсутствуют	данные отсутствуют
3	451383.15	1420695.94	-	0.1	данные отсутствуют	данные отсутствуют
4	451380.34	1420699.99	-	0.1	данные отсутствуют	данные отсутствуют
5	451353.83	1420737.22	-	0.1	данные отсутствуют	данные отсутствуют
6	451344.99	1420749.62	-	0.1	данные отсутствуют	данные отсутствуют
7	451341.51	1420754.41	-	0.1	данные отсутствуют	данные отсутствуют
8	451334.46	1420765.58	-	0.1	данные отсутствуют	данные отсутствуют
9	451329.63	1420772.58	-	0.1	данные отсутствуют	данные отсутствуют
10	451322.81	1420782.12	-	0.1	данные отсутствуют	данные отсутствуют
1	451381.73	1420695.04	-	0.1	данные отсутствуют	данные отсутствуют



ДОКУМЕНТ ПОДПИСАН
ЭЛЕКТРОННОЙ ПОДПИСЬЮ

Сертификат: 3094B7974B3CA8E1F07A347CFAD6FA78

Владелец: ФЕДЕРАЛЬНАЯ СЛУЖБА ГОСУДАРСТВЕННОЙ
РЕГИСТРАЦИИ, КАДАСТРА И КАРТОГРАФИИ
Действителен: с 17.05.2022 по 10.08.2023

полное наименование должности

инициалы, фамилия

Сооружение			
вид объекта недвижимости			
Лист № 359 раздела 5.1	Всего листов раздела 5.1: 941	Всего разделов: 4	Всего листов выписки: 949

27.06.2023г. № КУВИ-001/2023-147612886

Кадастровый номер: 50:23:0000000:130188

2	451383.15	1420695.94	-	0.1	данные отсутствуют	данные отсутствуют
1	451426.83	1420865.42	-	0.1	данные отсутствуют	данные отсутствуют
2	451429.7	1420861.73	-	0.1	данные отсутствуют	данные отсутствуют
1	451424.36	1420853.75	-	0.1	данные отсутствуют	данные отсутствуют
2	451422.65	1420856.24	-	0.1	данные отсутствуют	данные отсутствуют
1	451430.18	1420691.62	-	0.1	данные отсутствуют	данные отсутствуют
2	451426.35	1420697.65	-	0.1	данные отсутствуют	данные отсутствуют
1	451420.56	1420814.65	-	0.1	данные отсутствуют	данные отсутствуют
2	451423.14	1420811.32	-	0.1	данные отсутствуют	данные отсутствуют
3	451420.98	1420809.65	-	0.1	данные отсутствуют	данные отсутствуют
4	451403.29	1420798.4	-	0.1	данные отсутствуют	данные отсутствуют
5	451393.45	1420792.1	-	0.1	данные отсутствуют	данные отсутствуют
6	451396.27	1420786.96	-	0.1	данные отсутствуют	данные отсутствуют
7	451402.64	1420776.26	-	0.1	данные отсутствуют	данные отсутствуют
8	451414.66	1420756.84	-	0.1	данные отсутствуют	данные отсутствуют
9	451416.22	1420753.83	-	0.1	данные отсутствуют	данные отсутствуют
10	451422.01	1420744.28	-	0.1	данные отсутствуют	данные отсутствуют



ДОКУМЕНТ ПОДПИСАН
ЭЛЕКТРОННОЙ ПОДПИСЬЮ

Сертификат: 3094B7974B3CA8E1F07A347CFAD6FA78

Владелец: ФЕДЕРАЛЬНАЯ СЛУЖБА ГОСУДАРСТВЕННОЙ
РЕГИСТРАЦИИ, КАДАСТРА И КАРТОГРАФИИ
Действителен: с 17.05.2022 по 10.08.2023

полное наименование должности

инициалы, фамилия

Сооружение			
вид объекта недвижимости			
Лист № 360 раздела 5.1	Всего листов раздела 5.1: 941	Всего разделов: 4	Всего листов выписки: 949

27.06.2023г. № КУВИ-001/2023-147612886

Кадастровый номер: 50:23:0000000:130188

11	451428.6	1420732.68	-	0.1	данные отсутствуют	данные отсутствуют
12	451434.04	1420724.69	-	0.1	данные отсутствуют	данные отсутствуют
13	451443.2	1420709.4	-	0.1	данные отсутствуют	данные отсутствуют
1	451484.76	1420740.92	-	0.1	данные отсутствуют	данные отсутствуют
2	451486.07	1420738.76	-	0.1	данные отсутствуют	данные отсутствуют
1	451495.19	1420796.24	-	0.1	данные отсутствуют	данные отсутствуют
2	451499.24	1420799.16	-	0.1	данные отсутствуют	данные отсутствуют
1	451477.04	1420819.64	-	0.1	данные отсутствуют	данные отсутствуют
2	451479.06	1420821.48	-	0.1	данные отсутствуют	данные отсутствуют
1	451525.63	1420770.02	-	0.1	данные отсутствуют	данные отсутствуют
2	451527.88	1420771.71	-	0.1	данные отсутствуют	данные отсутствуют
3	451536.73	1420778.29	-	0.1	данные отсутствуют	данные отсутствуют
4	451551.53	1420789.33	-	0.1	данные отсутствуют	данные отсутствуют
5	451565.81	1420800.26	-	0.1	данные отсутствуют	данные отсутствуют
6	451583.27	1420813.23	-	0.1	данные отсутствуют	данные отсутствуют
7	451598.92	1420823.73	-	0.1	данные отсутствуют	данные отсутствуют
8	451614.66	1420835.19	-	0.1	данные отсутствуют	данные отсутствуют



ДОКУМЕНТ ПОДПИСАН
ЭЛЕКТРОННОЙ ПОДПИСЬЮ

Сертификат: 3094B7974B3CA8E1F07A347CFAD6FA78

Владелец: ФЕДЕРАЛЬНАЯ СЛУЖБА ГОСУДАРСТВЕННОЙ
РЕГИСТРАЦИИ, КАДАСТРА И КАРТОГРАФИИ
Действителен: с 17.05.2022 по 10.08.2023

полное наименование должности

инициалы, фамилия

Сооружение			
вид объекта недвижимости			
Лист № 361 раздела 5.1	Всего листов раздела 5.1: 941	Всего разделов: 4	Всего листов выписки: 949

27.06.2023г. № КУВИ-001/2023-147612886

Кадастровый номер: 50:23:0000000:130188

9	451629.73	1420844.19	-	0.1	данные отсутствуют	данные отсутствуют
10	451644.24	1420854.8	-	0.1	данные отсутствуют	данные отсутствуют
11	451652.03	1420860.5	-	0.1	данные отсутствуют	данные отсутствуют
12	451663.13	1420847.11	-	0.1	данные отсутствуют	данные отсутствуют
13	451674.23	1420833.7	-	0.1	данные отсутствуют	данные отсутствуют
14	451686.62	1420818.74	-	0.1	данные отсутствуют	данные отсутствуют
15	451697.36	1420805.29	-	0.1	данные отсутствуют	данные отсутствуют
16	451708.13	1420791.81	-	0.1	данные отсутствуют	данные отсутствуют
17	451715.15	1420783.03	-	0.1	данные отсутствуют	данные отсутствуют
18	451716.8	1420784.29	-	0.1	данные отсутствуют	данные отсутствуют
19	451721.61	1420787.95	-	0.1	данные отсутствуют	данные отсутствуют
20	451723.46	1420789.23	-	0.1	данные отсутствуют	данные отсутствуют
1	451573.88	1420929.77	-	0.1	данные отсутствуют	данные отсутствуют
2	451575.43	1420927.93	-	0.1	данные отсутствуют	данные отсутствуют
3	451576.83	1420926.26	-	0.1	данные отсутствуют	данные отсутствуют
4	451572.05	1420922.45	-	0.1	данные отсутствуют	данные отсутствуют
5	451558.42	1420911.59	-	0.1	данные отсутствуют	данные отсутствуют



ДОКУМЕНТ ПОДПИСАН
ЭЛЕКТРОННОЙ ПОДПИСЬЮ

Сертификат: 3094B7974B3CA8E1F07A347CFAD6FA78

Владелец: ФЕДЕРАЛЬНАЯ СЛУЖБА ГОСУДАРСТВЕННОЙ
РЕГИСТРАЦИИ, КАДАСТРА И КАРТОГРАФИИ
Действителен: с 17.05.2022 по 10.08.2023

полное наименование должности

инициалы, фамилия

Сооружение

вид объекта недвижимости

Лист № 362 раздела 5.1

Всего листов раздела 5.1: 941

Всего разделов: 4

Всего листов выписки: 949

27.06.2023г. № КУВИ-001/2023-147612886

Кадастровый номер:

50:23:0000000:130188

6	451552.74	1420906.75	-	0.1	данные отсутствуют	данные отсутствуют
7	451537.5	1420894.49	-	0.1	данные отсутствуют	данные отсутствуют
8	451524.74	1420883.82	-	0.1	данные отсутствуют	данные отсутствуют
9	451507.35	1420870.56	-	0.1	данные отсутствуют	данные отсутствуют
10	451490.61	1420856.28	-	0.1	данные отсутствуют	данные отсутствуют
11	451481.31	1420848.93	-	0.1	данные отсутствуют	данные отсутствуют
12	451473.43	1420843.54	-	0.1	данные отсутствуют	данные отсутствуют
13	451464.68	1420837.55	-	0.1	данные отсутствуют	данные отсутствуют
1	451230.57	1420797.17	-	0.1	данные отсутствуют	данные отсутствуют
2	451233.84	1420799.54	-	0.1	данные отсутствуют	данные отсутствуют
3	451241.57	1420805.15	-	0.1	данные отсутствуют	данные отсутствуют
4	451249.27	1420811.4	-	0.1	данные отсутствуют	данные отсутствуют
5	451258.25	1420818.24	-	0.1	данные отсутствуют	данные отсутствуют
6	451269.12	1420826.98	-	0.1	данные отсутствуют	данные отсутствуют
7	451280.52	1420835.78	-	0.1	данные отсутствуют	данные отсутствуют
8	451287.16	1420841.2	-	0.1	данные отсутствуют	данные отсутствуют
9	451296.53	1420847.68	-	0.1	данные отсутствуют	данные отсутствуют



ДОКУМЕНТ ПОДПИСАН
ЭЛЕКТРОННОЙ ПОДПИСЬЮ

Сертификат: 3094B7974B3CA8E1F07A347CFAD6FA78

Владелец: ФЕДЕРАЛЬНАЯ СЛУЖБА ГОСУДАРСТВЕННОЙ
РЕГИСТРАЦИИ, КАДАСТРА И КАРТОГРАФИИ
Действителен: с 17.05.2022 по 10.08.2023

полное наименование должности

инициалы, фамилия

Сооружение			
вид объекта недвижимости			
Лист № 363 раздела 5.1	Всего листов раздела 5.1: 941	Всего разделов: 4	Всего листов выписки: 949

27.06.2023г. № КУВИ-001/2023-147612886

Кадастровый номер: 50:23:0000000:130188

10	451305.9	1420854.17	-	0.1	данные отсутствуют	данные отсутствуют
11	451316.82	1420861.49	-	0.1	данные отсутствуют	данные отсутствуют
12	451324.96	1420867.17	-	0.1	данные отсутствуют	данные отсутствуют
13	451333.48	1420873.34	-	0.1	данные отсутствуют	данные отсутствуют
14	451342.01	1420879.5	-	0.1	данные отсутствуют	данные отсутствуют
15	451353.18	1420887.42	-	0.1	данные отсутствуют	данные отсутствуют
16	451365.52	1420896.23	-	0.1	данные отсутствуют	данные отсутствуют
17	451376.97	1420903.99	-	0.1	данные отсутствуют	данные отсутствуют
18	451385.42	1420909.57	-	0.1	данные отсутствуют	данные отсутствуют
19	451393.88	1420915.17	-	0.1	данные отсутствуют	данные отсутствуют
20	451404.19	1420921.77	-	0.1	данные отсутствуют	данные отсутствуют
21	451409.91	1420925.52	-	0.1	данные отсутствуют	данные отсутствуют
22	451421.7	1420934.09	-	0.1	данные отсутствуют	данные отсутствуют
23	451435.03	1420943.34	-	0.1	данные отсутствуют	данные отсутствуют
24	451452.38	1420955.2	-	0.1	данные отсутствуют	данные отсутствуют
25	451462.14	1420961.97	-	0.1	данные отсутствуют	данные отсутствуют
26	451477.39	1420972.3	-	0.1	данные отсутствуют	данные отсутствуют



ДОКУМЕНТ ПОДПИСАН
ЭЛЕКТРОННОЙ ПОДПИСЬЮ

Сертификат: 3094B7974B3CA8E1F07A347CFAD6FA78

Владелец: ФЕДЕРАЛЬНАЯ СЛУЖБА ГОСУДАРСТВЕННОЙ
РЕГИСТРАЦИИ, КАДАСТРА И КАРТОГРАФИИ
Действителен: с 17.05.2022 по 10.08.2023

полное наименование должности

инициалы, фамилия

Сооружение							
вид объекта недвижимости							
Лист № 364 раздела 5.1		Всего листов раздела 5.1: 941		Всего разделов: 4		Всего листов выписки: 949	
27.06.2023г. № КУВИ-001/2023-147612886							
Кадастровый номер:				50:23:0000000:130188			
27	451493.45	1420983.28	-	0.1	данные отсутствуют	данные отсутствуют	
28	451506.36	1420994.12	-	0.1	данные отсутствуют	данные отсутствуют	
29	451513.81	1421000.98	-	0.1	данные отсутствуют	данные отсутствуют	
30	451522.13	1421008.64	-	0.1	данные отсутствуют	данные отсутствуют	
31	451529.12	1421015.82	-	0.1	данные отсутствуют	данные отсутствуют	
32	451535.33	1421021.29	-	0.1	данные отсутствуют	данные отсутствуют	
33	451539.06	1421024.59	-	0.1	данные отсутствуют	данные отсутствуют	
34	451541.59	1421021.06	-	0.1	данные отсутствуют	данные отсутствуют	
35	451547.8	1421012.41	-	0.1	данные отсутствуют	данные отсутствуют	
36	451556.22	1420999.05	-	0.1	данные отсутствуют	данные отсутствуют	
37	451564.76	1420986.41	-	0.1	данные отсутствуют	данные отсутствуют	
38	451571.28	1420977.9	-	0.1	данные отсутствуют	данные отсутствуют	
39	451574.22	1420974	-	0.1	данные отсутствуют	данные отсутствуют	
40	451581.5	1420962.76	-	0.1	данные отсутствуют	данные отсутствуют	
41	451582.53	1420961.16	-	0.1	данные отсутствуют	данные отсутствуют	
42	451587.01	1420964.4	-	0.1	данные отсутствуют	данные отсутствуют	
43	451594.04	1420969.49	-	0.1	данные отсутствуют	данные отсутствуют	



ДОКУМЕНТ ПОДПИСАН
ЭЛЕКТРОННОЙ ПОДПИСЬЮ

Сертификат: 3094B7974B3CA8E1F07A347CFAD6FA78

Владелец: ФЕДЕРАЛЬНАЯ СЛУЖБА ГОСУДАРСТВЕННОЙ
РЕГИСТРАЦИИ, КАДАСТРА И КАРТОГРАФИИ
Действителен: с 17.05.2022 по 10.08.2023

полное наименование должности

инициалы, фамилия

Сооружение							
вид объекта недвижимости							
Лист № 365 раздела 5.1		Всего листов раздела 5.1: 941		Всего разделов: 4		Всего листов выписки: 949	
27.06.2023г. № КУВИ-001/2023-147612886							
Кадастровый номер:				50:23:0000000:130188			
44	451603.78	1420976.82	-	0.1	данные отсутствуют	данные отсутствуют	
45	451609.26	1420980.73	-	0.1	данные отсутствуют	данные отсутствуют	
46	451613.15	1420983.64	-	0.1	данные отсутствуют	данные отсутствуют	
47	451623.8	1420991.79	-	0.1	данные отсутствуют	данные отсутствуют	
48	451626.44	1420994.01	-	0.1	данные отсутствуют	данные отсутствуют	
49	451632	1420998	-	0.1	данные отсутствуют	данные отсутствуют	
50	451643.39	1421006.06	-	0.1	данные отсутствуют	данные отсутствуют	
51	451653	1421013.02	-	0.1	данные отсутствуют	данные отсутствуют	
52	451660.59	1421018.71	-	0.1	данные отсутствуют	данные отсутствуют	
53	451670.48	1421026.13	-	0.1	данные отсутствуют	данные отсутствуют	
54	451679.35	1421032.77	-	0.1	данные отсутствуют	данные отсутствуют	
55	451678.65	1421037.7	-	0.1	данные отсутствуют	данные отсутствуют	
56	451678.02	1421042.2	-	0.1	данные отсутствуют	данные отсутствуют	
57	451677.09	1421048.76	-	0.1	данные отсутствуют	данные отсутствуют	
58	451688.99	1421056.58	-	0.1	данные отсутствуют	данные отсутствуют	
59	451700.88	1421064.4	-	0.1	данные отсутствуют	данные отсутствуют	
60	451712.76	1421072.21	-	0.1	данные отсутствуют	данные отсутствуют	



ДОКУМЕНТ ПОДПИСАН
ЭЛЕКТРОННОЙ ПОДПИСЬЮ

Сертификат: 3094B7974B3CA8E1F07A347CFAD6FA78

Владелец: ФЕДЕРАЛЬНАЯ СЛУЖБА ГОСУДАРСТВЕННОЙ
РЕГИСТРАЦИИ, КАДАСТРА И КАРТОГРАФИИ
Действителен: с 17.05.2022 по 10.08.2023

полное наименование должности

инициалы, фамилия

Сооружение							
вид объекта недвижимости							
Лист № 366 раздела 5.1		Всего листов раздела 5.1: 941		Всего разделов: 4		Всего листов выписки: 949	
27.06.2023г. № КУВИ-001/2023-147612886							
Кадастровый номер:				50:23:0000000:130188			
61	451724.65	1421080.02	-	0.1	данные отсутствуют	данные отсутствуют	
62	451726.51	1421081.16	-	0.1	данные отсутствуют	данные отсутствуют	
63	451727.84	1421081.98	-	0.1	данные отсутствуют	данные отсутствуют	
64	451730.14	1421079.09	-	0.1	данные отсутствуют	данные отсутствуют	
65	451737.34	1421070.06	-	0.1	данные отсутствуют	данные отсутствуют	
66	451745.1	1421058.92	-	0.1	данные отсутствуют	данные отсутствуют	
67	451754.16	1421045.92	-	0.1	данные отсутствуют	данные отсутствуют	
68	451763.42	1421032.3	-	0.1	данные отсутствуют	данные отсутствуют	
69	451769.59	1421023.2	-	0.1	данные отсутствуют	данные отсутствуют	
70	451777.54	1421010.06	-	0.1	данные отсутствуют	данные отсутствуют	
71	451784.25	1420998.98	-	0.1	данные отсутствуют	данные отсутствуют	
72	451796.18	1421006.7	-	0.1	данные отсутствуют	данные отсутствуют	
73	451808.11	1421014.4	-	0.1	данные отсутствуют	данные отсутствуют	
74	451820.12	1421022.17	-	0.1	данные отсутствуют	данные отсутствуют	
75	451832.14	1421029.94	-	0.1	данные отсутствуют	данные отсутствуют	
1	451467.52	1420954.67	-	0.1	данные отсутствуют	данные отсутствуют	
2	451462.14	1420961.97	-	0.1	данные отсутствуют	данные отсутствуют	



ДОКУМЕНТ ПОДПИСАН
ЭЛЕКТРОННОЙ ПОДПИСЬЮ

Сертификат: 3094B7974B3CA8E1F07A347CFAD6FA78

Владелец: ФЕДЕРАЛЬНАЯ СЛУЖБА ГОСУДАРСТВЕННОЙ
РЕГИСТРАЦИИ, КАДАСТРА И КАРТОГРАФИИ
Действителен: с 17.05.2022 по 10.08.2023

полное наименование должности

инициалы, фамилия

Сооружение			
вид объекта недвижимости			
Лист № 367 раздела 5.1	Всего листов раздела 5.1: 941	Всего разделов: 4	Всего листов выписки: 949

27.06.2023г. № КУВИ-001/2023-147612886

Кадастровый номер: 50:23:0000000:130188

1	451322.71	1420870.57	-	0.1	данные отсутствуют	данные отсутствуют
2	451324.96	1420867.17	-	0.1	данные отсутствуют	данные отсутствуют
1	451339.52	1420882.65	-	0.1	данные отсутствуют	данные отсутствуют
2	451341.83	1420879.38	-	0.1	данные отсутствуют	данные отсутствуют
1	451408.65	1420904.1	-	0.1	данные отсутствуют	данные отсутствуют
2	451410.75	1420905.59	-	0.1	данные отсутствуют	данные отсутствуют
1	451582.53	1420961.16	-	0.1	данные отсутствуют	данные отсутствуют
2	451583.57	1420959.72	-	0.1	данные отсутствуют	данные отсутствуют
1	451627.99	1421037.47	-	0.1	данные отсутствуют	данные отсутствуют
2	451634.3	1421040.51	-	0.1	данные отсутствуют	данные отсутствуют
3	451643.43	1421044.76	-	0.1	данные отсутствуют	данные отсутствуют
4	451650.9	1421049.95	-	0.1	данные отсутствуют	данные отсутствуют
5	451656	1421052.62	-	0.1	данные отсутствуют	данные отсутствуют
6	451662.63	1421052.33	-	0.1	данные отсутствуют	данные отсутствуют
7	451666.3	1421047.03	-	0.1	данные отсутствуют	данные отсутствуют
8	451673.99	1421036.81	-	0.1	данные отсутствуют	данные отсутствуют
9	451677.76	1421031.6	-	0.1	данные отсутствуют	данные отсутствуют



ДОКУМЕНТ ПОДПИСАН
ЭЛЕКТРОННОЙ ПОДПИСЬЮ

Сертификат: 3094B7974B3CA8E1F07A347CFAD6FA78

Владелец: ФЕДЕРАЛЬНАЯ СЛУЖБА ГОСУДАРСТВЕННОЙ
РЕГИСТРАЦИИ, КАДАСТРА И КАРТОГРАФИИ
Действителен: с 17.05.2022 по 10.08.2023

полное наименование должности

инициалы, фамилия

Сооружение			
вид объекта недвижимости			
Лист № 368 раздела 5.1	Всего листов раздела 5.1: 941	Всего разделов: 4	Всего листов выписки: 949

27.06.2023г. № КУВИ-001/2023-147612886

Кадастровый номер: 50:23:0000000:130188

1	451719.05	1421101.67	-	0.1	данные отсутствуют	данные отсутствуют
2	451715.22	1421099.11	-	0.1	данные отсутствуют	данные отсутствуют
1	451733.39	1420955.29	-	0.1	данные отсутствуют	данные отсутствуют
2	451735.27	1420956.73	-	0.1	данные отсутствуют	данные отсутствуют
1	451714.02	1420976.83	-	0.1	данные отсутствуют	данные отсутствуют
2	451717.92	1420979.95	-	0.1	данные отсутствуют	данные отсутствуют
1	451707.28	1420999.81	-	0.1	данные отсутствуют	данные отсутствуют
2	451704.36	1420998.17	-	0.1	данные отсутствуют	данные отсутствуют
1	451686.57	1421005.72	-	0.1	данные отсутствуют	данные отсутствуют
2	451694.4	1421011.59	-	0.1	данные отсутствуют	данные отсутствуют
1	451610.15	1420968.98	-	0.1	данные отсутствуют	данные отсутствуют
2	451603.78	1420976.82	-	0.1	данные отсутствуют	данные отсутствуют
1	451632.94	1420986.67	-	0.1	данные отсутствуют	данные отсутствуют
2	451626.62	1420994.16	-	0.1	данные отсутствуют	данные отсутствуют
1	451623.03	1420992.8	-	0.1	данные отсутствуют	данные отсутствуют
2	451623.8	1420991.79	-	0.1	данные отсутствуют	данные отсутствуют
1	451659.6	1421020.17	-	0.1	данные отсутствуют	данные отсутствуют



ДОКУМЕНТ ПОДПИСАН
ЭЛЕКТРОННОЙ ПОДПИСЬЮ

Сертификат: 3094B7974B3CA8E1F07A347CFAD6FA78

Владелец: ФЕДЕРАЛЬНАЯ СЛУЖБА ГОСУДАРСТВЕННОЙ
РЕГИСТРАЦИИ, КАДАСТРА И КАРТОГРАФИИ
Действителен: с 17.05.2022 по 10.08.2023

полное наименование должности

инициалы, фамилия

Сооружение			
вид объекта недвижимости			
Лист № 369 раздела 5.1	Всего листов раздела 5.1: 941	Всего разделов: 4	Всего листов выписки: 949

27.06.2023г. № КУВИ-001/2023-147612886

Кадастровый номер: 50:23:0000000:130188

2	451660.59	1421018.71	-	0.1	данные отсутствуют	данные отсутствуют
1	451765	1421020.18	-	0.1	данные отсутствуют	данные отсутствуют
2	451769.59	1421023.2	-	0.1	данные отсутствуют	данные отсутствуют
1	451765.56	1421033.6	-	0.1	данные отсутствуют	данные отсутствуют
2	451763.42	1421032.3	-	0.1	данные отсутствуют	данные отсутствуют
1	451773.59	1421105.58	-	0.1	данные отсутствуют	данные отсутствуют
2	451777.92	1421108.54	-	0.1	данные отсутствуют	данные отсутствуют
1	451848.25	1421009.57	-	0.1	данные отсутствуют	данные отсутствуют
2	451845.22	1421007.55	-	0.1	данные отсутствуют	данные отсутствуют
1	451516	1421003	-	0.1	данные отсутствуют	данные отсутствуют
2	451513.5	1421006.44	-	0.1	данные отсутствуют	данные отсутствуют
3	451506.19	1421016.46	-	0.1	данные отсутствуют	данные отсутствуют
4	451502.01	1421021.95	-	0.1	данные отсутствуют	данные отсутствуют
5	451495.59	1421029.72	-	0.1	данные отсутствуют	данные отсутствуют
6	451491.24	1421034.99	-	0.1	данные отсутствуют	данные отсутствуют
1	451505.21	1421017.74	-	0.1	данные отсутствуют	данные отсутствуют
2	451504.35	1421017.29	-	0.1	данные отсутствуют	данные отсутствуют



ДОКУМЕНТ ПОДПИСАН
ЭЛЕКТРОННОЙ ПОДПИСЬЮ

Сертификат: 3094B7974B3CA8E1F07A347CFAD6FA78

Владелец: ФЕДЕРАЛЬНАЯ СЛУЖБА ГОСУДАРСТВЕННОЙ
РЕГИСТРАЦИИ, КАДАСТРА И КАРТОГРАФИИ
Действителен: с 17.05.2022 по 10.08.2023

полное наименование должности

инициалы, фамилия

Сооружение			
вид объекта недвижимости			
Лист № 370 раздела 5.1	Всего листов раздела 5.1: 941	Всего разделов: 4	Всего листов выписки: 949

27.06.2023г. № КУВИ-001/2023-147612886

Кадастровый номер: 50:23:0000000:130188

3	451502.19	1421016.14	-	0.1	данные отсутствуют	данные отсутствуют
4	451501.06	1421015.55	-	0.1	данные отсутствуют	данные отсутствуют
5	451497.58	1421018.41	-	0.1	данные отсутствуют	данные отсутствуют
6	451493.03	1421022.16	-	0.1	данные отсутствуют	данные отсутствуют
7	451490.99	1421022.54	-	0.1	данные отсутствуют	данные отсутствуют
8	451488.04	1421023.1	-	0.1	данные отсутствуют	данные отсутствуют
9	451480.88	1421024.43	-	0.1	данные отсутствуют	данные отсутствуют
10	451473.71	1421025.77	-	0.1	данные отсутствуют	данные отсутствуют
11	451466.55	1421027.11	-	0.1	данные отсутствуют	данные отсутствуют
12	451459.39	1421028.44	-	0.1	данные отсутствуют	данные отсутствуют
13	451452.22	1421029.79	-	0.1	данные отсутствуют	данные отсутствуют
14	451445.05	1421031.13	-	0.1	данные отсутствуют	данные отсутствуют
15	451437.89	1421032.46	-	0.1	данные отсутствуют	данные отсутствуют
16	451430.72	1421033.8	-	0.1	данные отсутствуют	данные отсутствуют
17	451428.07	1421034.45	-	0.1	данные отсутствуют	данные отсутствуют
18	451422.89	1421035.69	-	0.1	данные отсутствуют	данные отсутствуют
19	451416.14	1421036.98	-	0.1	данные отсутствуют	данные отсутствуют



ДОКУМЕНТ ПОДПИСАН
ЭЛЕКТРОННОЙ ПОДПИСЬЮ

Сертификат: 3094B7974B3CA8E1F07A347CFAD6FA78

Владелец: ФЕДЕРАЛЬНАЯ СЛУЖБА ГОСУДАРСТВЕННОЙ
РЕГИСТРАЦИИ, КАДАСТРА И КАРТОГРАФИИ
Действителен: с 17.05.2022 по 10.08.2023

полное наименование должности

инициалы, фамилия

Сооружение			
вид объекта недвижимости			
Лист № 371 раздела 5.1	Всего листов раздела 5.1: 941	Всего разделов: 4	Всего листов выписки: 949

27.06.2023г. № КУВИ-001/2023-147612886

Кадастровый номер: 50:23:0000000:130188

20	451407.54	1421038.46	-	0.1	данные отсутствуют	данные отсутствуют
21	451398.96	1421039.94	-	0.1	данные отсутствуют	данные отсутствуют
22	451398.51	1421040.02	-	0.1	данные отсутствуют	данные отсутствуют
23	451396.18	1421038.97	-	0.1	данные отсутствуют	данные отсутствуют
24	451387.09	1421034.89	-	0.1	данные отсутствуют	данные отсутствуют
25	451377.13	1421029.87	-	0.1	данные отсутствуют	данные отсутствуют
26	451367.17	1421024.84	-	0.1	данные отсутствуют	данные отсутствуют
27	451354.99	1421017.93	-	0.1	данные отсутствуют	данные отсутствуют
28	451344.23	1421010.8	-	0.1	данные отсутствуют	данные отсутствуют
29	451337.01	1421006.22	-	0.1	данные отсутствуют	данные отсутствуют
30	451330.11	1421001.23	-	0.1	данные отсутствуют	данные отсутствуют
31	451323.2	1420996.23	-	0.1	данные отсутствуют	данные отсутствуют
32	451316.39	1420991.54	-	0.1	данные отсутствуют	данные отсутствуют
33	451309.58	1420986.85	-	0.1	данные отсутствуют	данные отсутствуют
34	451300.94	1420981.21	-	0.1	данные отсутствуют	данные отсутствуют
35	451289.98	1420974.56	-	0.1	данные отсутствуют	данные отсутствуют
36	451282.98	1420969.39	-	0.1	данные отсутствуют	данные отсутствуют



ДОКУМЕНТ ПОДПИСАН
ЭЛЕКТРОННОЙ ПОДПИСЬЮ

Сертификат: 3094B7974B3CA8E1F07A347CFAD6FA78

Владелец: ФЕДЕРАЛЬНАЯ СЛУЖБА ГОСУДАРСТВЕННОЙ
РЕГИСТРАЦИИ, КАДАСТРА И КАРТОГРАФИИ
Действителен: с 17.05.2022 по 10.08.2023

полное наименование должности

инициалы, фамилия

Сооружение			
вид объекта недвижимости			
Лист № 372 раздела 5.1	Всего листов раздела 5.1: 941	Всего разделов: 4	Всего листов выписки: 949

27.06.2023г. № КУВИ-001/2023-147612886

Кадастровый номер: 50:23:0000000:130188

37	451276.44	1420964.06	-	0.1	данные отсутствуют	данные отсутствуют
38	451269.9	1420958.71	-	0.1	данные отсутствуют	данные отсутствуют
39	451258.64	1420950.07	-	0.1	данные отсутствуют	данные отсутствуют
40	451253.61	1420946.63	-	0.1	данные отсутствуют	данные отсутствуют
41	451243.57	1420939.04	-	0.1	данные отсутствуют	данные отсутствуют
42	451232.73	1420931.73	-	0.1	данные отсутствуют	данные отсутствуют
43	451220.93	1420923.77	-	0.1	данные отсутствуют	данные отсутствуют
1	451255.98	1420943.24	-	0.1	данные отсутствуют	данные отсутствуют
2	451253.48	1420946.54	-	0.1	данные отсутствуют	данные отсутствуют
1	451369.46	1421035.14	-	0.1	данные отсутствуют	данные отсутствуют
2	451373.88	1421028.24	-	0.1	данные отсутствуют	данные отсутствуют
1	451289.7	1421081.55	-	0.1	данные отсутствуют	данные отсутствуют
2	451288.71	1421080.86	-	0.1	данные отсутствуют	данные отсутствуют
3	451293.16	1421074.52	-	0.1	данные отсутствуют	данные отсутствуют
4	451300.3	1421064.7	-	0.1	данные отсутствуют	данные отсутствуют
5	451304.85	1421058.12	-	0.1	данные отсутствуют	данные отсутствуют
6	451305.53	1421057.24	-	0.1	данные отсутствуют	данные отсутствуют



ДОКУМЕНТ ПОДПИСАН
ЭЛЕКТРОННОЙ ПОДПИСЬЮ

Сертификат: 3094B7974B3CA8E1F07A347CFAD6FA78

Владелец: ФЕДЕРАЛЬНАЯ СЛУЖБА ГОСУДАРСТВЕННОЙ
РЕГИСТРАЦИИ, КАДАСТРА И КАРТОГРАФИИ
Действителен: с 17.05.2022 по 10.08.2023

полное наименование должности

инициалы, фамилия

Сооружение			
вид объекта недвижимости			
Лист № 373 раздела 5.1	Всего листов раздела 5.1: 941	Всего разделов: 4	Всего листов выписки: 949

27.06.2023г. № КУВИ-001/2023-147612886

Кадастровый номер: 50:23:0000000:130188

7	451310.07	1421050.9	-	0.1	данные отсутствуют	данные отсутствуют
8	451316.39	1421041.82	-	0.1	данные отсутствуют	данные отсутствуют
9	451323.86	1421031.85	-	0.1	данные отсутствуют	данные отсутствуют
10	451331.6	1421021.5	-	0.1	данные отсутствуют	данные отсутствуют
11	451337.79	1421012.98	-	0.1	данные отсутствуют	данные отсутствуют
12	451340.9	1421008.69	-	0.1	данные отсутствуют	данные отсутствуют
1	451330.26	1421012.77	-	0.1	данные отсутствуют	данные отсутствуют
2	451335.11	1421016.67	-	0.1	данные отсутствуют	данные отсутствуют
1	451331.6	1421021.5	-	0.1	данные отсутствуют	данные отсутствуют
2	451332.49	1421022.08	-	0.1	данные отсутствуют	данные отсутствуют
1	451316.39	1421041.82	-	0.1	данные отсутствуют	данные отсутствуют
2	451317.57	1421042.52	-	0.1	данные отсутствуют	данные отсутствуют
1	451305.53	1421057.24	-	0.1	данные отсутствуют	данные отсутствуют
2	451300.61	1421053.46	-	0.1	данные отсутствуют	данные отсутствуют
1	451305.69	1421058.87	-	0.1	данные отсутствуют	данные отсутствуют
2	451304.77	1421058.24	-	0.1	данные отсутствуют	данные отсутствуют
1	451209.74	1420416.54	-	0.1	данные отсутствуют	данные отсутствуют



ДОКУМЕНТ ПОДПИСАН
ЭЛЕКТРОННОЙ ПОДПИСЬЮ

Сертификат: 3094B7974B3CA8E1F07A347CFAD6FA78

Владелец: ФЕДЕРАЛЬНАЯ СЛУЖБА ГОСУДАРСТВЕННОЙ
РЕГИСТРАЦИИ, КАДАСТРА И КАРТОГРАФИИ
Действителен: с 17.05.2022 по 10.08.2023

полное наименование должности

инициалы, фамилия

Сооружение
вид объекта недвижимости

Лист № 374 раздела 5.1	Всего листов раздела 5.1: 941	Всего разделов: 4	Всего листов выписки: 949
------------------------	-------------------------------	-------------------	---------------------------

27.06.2023г. № КУВИ-001/2023-147612886

Кадастровый номер: 50:23:0000000:130188

2	451210.34	1420418.36	-	0.1	данные отсутствуют	данные отсутствуют
1	451266.98	1420400.39	-	0.1	данные отсутствуют	данные отсутствуют
2	451267.36	1420401.64	-	0.1	данные отсутствуют	данные отсутствуют
1	450921.47	1420744.4	-	0.1	данные отсутствуют	данные отсутствуют
2	450923.32	1420744.51	-	0.1	данные отсутствуют	данные отсутствуют
1	450927.03	1420741	-	0.1	данные отсутствуют	данные отсутствуют
2	450924.35	1420740.29	-	0.1	данные отсутствуют	данные отсутствуют
1	450927.27	1420709.22	-	0.1	данные отсутствуют	данные отсутствуют
2	450931.38	1420710.73	-	0.1	данные отсутствуют	данные отсутствуют
1	450952.16	1420667.03	-	0.1	данные отсутствуют	данные отсутствуют
2	450947.5	1420665.52	-	0.1	данные отсутствуют	данные отсутствуют
1	450963.85	1420632.27	-	0.1	данные отсутствуют	данные отсутствуют
2	450966.83	1420634.2	-	0.1	данные отсутствуют	данные отсутствуют
1	450971.34	1420634.07	-	0.1	данные отсутствуют	данные отсутствуют
2	450968.23	1420632.05	-	0.1	данные отсутствуют	данные отсутствуют
1	451006.21	1420574.1	-	0.1	данные отсутствуют	данные отсутствуют
2	451008.88	1420576.24	-	0.1	данные отсутствуют	данные отсутствуют



ДОКУМЕНТ ПОДПИСАН
ЭЛЕКТРОННОЙ ПОДПИСЬЮ

Сертификат: 3094B7974B3CA8E1F07A347CFAD6FA78

Владелец: ФЕДЕРАЛЬНАЯ СЛУЖБА ГОСУДАРСТВЕННОЙ
РЕГИСТРАЦИИ, КАДАСТРА И КАРТОГРАФИИ
Действителен: с 17.05.2022 по 10.08.2023

полное наименование должности

инициалы, фамилия

Сооружение
вид объекта недвижимости

Лист № 375 раздела 5.1	Всего листов раздела 5.1: 941	Всего разделов: 4	Всего листов выписки: 949
------------------------	-------------------------------	-------------------	---------------------------

27.06.2023г. № КУВИ-001/2023-147612886

Кадастровый номер: 50:23:0000000:130188

1	451043.29	1420531.17	-	0.1	данные отсутствуют	данные отсутствуют
2	451046.44	1420533.8	-	0.1	данные отсутствуют	данные отсутствуют
1	451048.37	1420531.07	-	0.1	данные отсутствуют	данные отсутствуют
2	451049.55	1420531.85	-	0.1	данные отсутствуют	данные отсутствуют
1	451070.67	1420491	-	0.1	данные отсутствуют	данные отсутствуют
2	451073.89	1420493.36	-	0.1	данные отсутствуют	данные отсутствуют
1	451098.79	1420449.37	-	0.1	данные отсутствуют	данные отсутствуют
2	451102.34	1420451.78	-	0.1	данные отсутствуют	данные отсутствуют
1	451102.77	1420443.7	-	0.1	данные отсутствуют	данные отсутствуют
2	451106.29	1420446.64	-	0.1	данные отсутствуют	данные отсутствуют
1	451135.36	1420394.26	-	0.1	данные отсутствуют	данные отсутствуют
2	451140.95	1420397.13	-	0.1	данные отсутствуют	данные отсутствуют
1	451159.71	1420330.43	-	0.1	данные отсутствуют	данные отсутствуют
2	451161.65	1420330.52	-	0.1	данные отсутствуют	данные отсутствуют
1	451160.23	1420317.76	-	0.1	данные отсутствуют	данные отсутствуют
2	451163.18	1420317.86	-	0.1	данные отсутствуют	данные отсутствуют
1	451230.69	1420532.75	-	0.1	данные отсутствуют	данные отсутствуют



ДОКУМЕНТ ПОДПИСАН
ЭЛЕКТРОННОЙ ПОДПИСЬЮ

Сертификат: 3094B7974B3CA8E1F07A347CFAD6FA78

Владелец: ФЕДЕРАЛЬНАЯ СЛУЖБА ГОСУДАРСТВЕННОЙ
РЕГИСТРАЦИИ, КАДАСТРА И КАРТОГРАФИИ
Действителен: с 17.05.2022 по 10.08.2023

полное наименование должности

инициалы, фамилия

Сооружение

вид объекта недвижимости

Лист № 376 раздела 5.1

Всего листов раздела 5.1: 941

Всего разделов: 4

Всего листов выписки: 949

27.06.2023г. № КУВИ-001/2023-147612886

Кадастровый номер:

50:23:0000000:130188

2	451223.02	1420529.26	-	0.1	данные отсутствуют	данные отсутствуют
3	451212.78	1420524.58	-	0.1	данные отсутствуют	данные отсутствуют
4	451206.89	1420521.75	-	0.1	данные отсутствуют	данные отсутствуют
5	451197.52	1420517.62	-	0.1	данные отсутствуют	данные отсутствуют
6	451185.71	1420512.15	-	0.1	данные отсутствуют	данные отсутствуют
7	451175.18	1420506.92	-	0.1	данные отсутствуют	данные отсутствуют
8	451157.92	1420498.6	-	0.1	данные отсутствуют	данные отсутствуют
9	451141.82	1420491.45	-	0.1	данные отсутствуют	данные отсутствуют
10	451127.04	1420485.04	-	0.1	данные отсутствуют	данные отсутствуют
11	451114.33	1420479.32	-	0.1	данные отсутствуют	данные отсутствуют
12	451101.6	1420473.6	-	0.1	данные отсутствуют	данные отсутствуют
13	451094.63	1420470.32	-	0.1	данные отсутствуют	данные отсутствуют
14	451090.85	1420468.55	-	0.1	данные отсутствуют	данные отсутствуют
1	451184.01	1420515.21	-	0.1	данные отсутствуют	данные отсутствуют
2	451185.71	1420512.15	-	0.1	данные отсутствуют	данные отсутствуют
1	451208.05	1420519.13	-	0.1	данные отсутствуют	данные отсутствуют
2	451206.89	1420521.75	-	0.1	данные отсутствуют	данные отсутствуют



ДОКУМЕНТ ПОДПИСАН
ЭЛЕКТРОННОЙ ПОДПИСЬЮ

Сертификат: 3094B7974B3CA8E1F07A347CFAD6FA78

Владелец: ФЕДЕРАЛЬНАЯ СЛУЖБА ГОСУДАРСТВЕННОЙ
РЕГИСТРАЦИИ, КАДАСТРА И КАРТОГРАФИИ
Действителен: с 17.05.2022 по 10.08.2023

полное наименование должности

инициалы, фамилия

Сооружение
вид объекта недвижимости

Лист № 377 раздела 5.1	Всего листов раздела 5.1: 941	Всего разделов: 4	Всего листов выписки: 949
------------------------	-------------------------------	-------------------	---------------------------

27.06.2023г. № КУВИ-001/2023-147612886

Кадастровый номер: 50:23:0000000:130188

1	451361.59	1420603.59	-		0.1	данные отсутствуют	данные отсутствуют
2	451356.34	1420600.78	-		0.1	данные отсутствуют	данные отсутствуют
3	451348.4	1420596.52	-		0.1	данные отсутствуют	данные отсутствуют
4	451331.4	1420586.71	-		0.1	данные отсутствуют	данные отсутствуют
5	451317.07	1420577.68	-		0.1	данные отсутствуют	данные отсутствуют
6	451301.2	1420567.93	-		0.1	данные отсутствуют	данные отсутствуют
7	451287.49	1420559.35	-		0.1	данные отсутствуют	данные отсутствуют
8	451272.39	1420550.61	-		0.1	данные отсутствуют	данные отсутствуют
9	451262.45	1420545.57	-		0.1	данные отсутствуют	данные отсутствуют
10	451251.25	1420539.67	-		0.1	данные отсутствуют	данные отсутствуют
11	451239.74	1420534.44	-		0.1	данные отсутствуют	данные отсутствуют
12	451231.82	1420530.85	-		0.1	данные отсутствуют	данные отсутствуют
13	451229.57	1420534.64	-		0.1	данные отсутствуют	данные отсутствуют
14	451227.84	1420537.58	-		0.1	данные отсутствуют	данные отсутствуют
15	451223.03	1420546.81	-		0.1	данные отсутствуют	данные отсутствуют
16	451218.29	1420555.92	-		0.1	данные отсутствуют	данные отсутствуют
17	451209.36	1420570.91	-		0.1	данные отсутствуют	данные отсутствуют



ДОКУМЕНТ ПОДПИСАН
ЭЛЕКТРОННОЙ ПОДПИСЬЮ

Сертификат: 3094B7974B3CA8E1F07A347CFAD6FA78

Владелец: ФЕДЕРАЛЬНАЯ СЛУЖБА ГОСУДАРСТВЕННОЙ

РЕГИСТРАЦИИ, КАДАСТРА И КАРТОГРАФИИ

Действителен: с 17.05.2022 по 10.08.2023

полное наименование должности

инициалы, фамилия

Сооружение							
вид объекта недвижимости							
Лист № 378 раздела 5.1		Всего листов раздела 5.1: 941		Всего разделов: 4		Всего листов выписки: 949	
27.06.2023г. № КУВИ-001/2023-147612886							
Кадастровый номер:				50:23:0000000:130188			
18	451199.23	1420587.88	-	0.1	данные отсутствуют	данные отсутствуют	
19	451189.31	1420604.34	-	0.1	данные отсутствуют	данные отсутствуют	
20	451178.23	1420622.63	-	0.1	данные отсутствуют	данные отсутствуют	
21	451166.54	1420640.64	-	0.1	данные отсутствуют	данные отсутствуют	
22	451157.25	1420655.07	-	0.1	данные отсутствуют	данные отсутствуют	
23	451148.08	1420669.33	-	0.1	данные отсутствуют	данные отсутствуют	
24	451142	1420678.97	-	0.1	данные отсутствуют	данные отсутствуют	
25	451134.45	1420692.4	-	0.1	данные отсутствуют	данные отсутствуют	
26	451126.65	1420707.2	-	0.1	данные отсутствуют	данные отсутствуют	
27	451121.59	1420717.31	-	0.1	данные отсутствуют	данные отсутствуют	
28	451116.57	1420727.36	-	0.1	данные отсутствуют	данные отсутствуют	
29	451111.6	1420737.27	-	0.1	данные отсутствуют	данные отсутствуют	
30	451109.81	1420740.52	-	0.1	данные отсутствуют	данные отсутствуют	
31	451107.87	1420744	-	0.1	данные отсутствуют	данные отсутствуют	
32	451098.87	1420742.51	-	0.1	данные отсутствуют	данные отсутствуют	
33	451087.17	1420740.57	-	0.1	данные отсутствуют	данные отсутствуют	
34	451071.06	1420737.73	-	0.1	данные отсутствуют	данные отсутствуют	



ДОКУМЕНТ ПОДПИСАН
ЭЛЕКТРОННОЙ ПОДПИСЬЮ

Сертификат: 3094B7974B3CA8E1F07A347CFAD6FA78

Владелец: ФЕДЕРАЛЬНАЯ СЛУЖБА ГОСУДАРСТВЕННОЙ
РЕГИСТРАЦИИ, КАДАСТРА И КАРТОГРАФИИ
Действителен: с 17.05.2022 по 10.08.2023

полное наименование должности

инициалы, фамилия

Сооружение			
вид объекта недвижимости			
Лист № 379 раздела 5.1	Всего листов раздела 5.1: 941	Всего разделов: 4	Всего листов выписки: 949

27.06.2023г. № КУВИ-001/2023-147612886

Кадастровый номер: 50:23:0000000:130188

35	451052.67	1420735.02	-	0.1	данные отсутствуют	данные отсутствуют
36	451036.05	1420732.7	-	0.1	данные отсутствуют	данные отсутствуют
37	451027.29	1420731.46	-	0.1	данные отсутствуют	данные отсутствуют
38	451007.97	1420728.75	-	0.1	данные отсутствуют	данные отсутствуют
39	450989.18	1420726.89	-	0.1	данные отсутствуют	данные отсутствуют
40	450974.16	1420725.35	-	0.1	данные отсутствуют	данные отсутствуют
41	450956.66	1420723.39	-	0.1	данные отсутствуют	данные отсутствуют
42	450942.29	1420721.24	-	0.1	данные отсутствуют	данные отсутствуют
43	450932.7	1420720	-	0.1	данные отсутствуют	данные отсутствуют
44	450929.07	1420719.53	-	0.1	данные отсутствуют	данные отсутствуют
1	451004.38	1420732.02	-	0.1	данные отсутствуют	данные отсутствуют
2	451004.73	1420728.43	-	0.1	данные отсутствуют	данные отсутствуют
1	451027	1420735.21	-	0.1	данные отсутствуют	данные отсутствуют
2	451027.29	1420731.46	-	0.1	данные отсутствуют	данные отсутствуют
1	451271.09	1420553.94	-	0.1	данные отсутствуют	данные отсутствуют
2	451272.39	1420550.61	-	0.1	данные отсутствуют	данные отсутствуют
1	451301.52	1420567.32	-	0.1	данные отсутствуют	данные отсутствуют



ДОКУМЕНТ ПОДПИСАН
ЭЛЕКТРОННОЙ ПОДПИСЬЮ

Сертификат: 3094B7974B3CA8E1F07A347CFAD6FA78

Владелец: ФЕДЕРАЛЬНАЯ СЛУЖБА ГОСУДАРСТВЕННОЙ
РЕГИСТРАЦИИ, КАДАСТРА И КАРТОГРАФИИ
Действителен: с 17.05.2022 по 10.08.2023

полное наименование должности

инициалы, фамилия

Сооружение

вид объекта недвижимости

Лист № 380 раздела 5.1

Всего листов раздела 5.1: 941

Всего разделов: 4

Всего листов выписки: 949

27.06.2023г. № КУВИ-001/2023-147612886

Кадастровый номер:

50:23:0000000:130188

2	451301.2	1420567.93	-	0.1	данные отсутствуют	данные отсутствуют
1	451016.95	1420859.8	-	0.1	данные отсутствуют	данные отсутствуют
2	451018.36	1420860.23	-	0.1	данные отсутствуют	данные отсутствуют
1	451013.91	1420872.1	-	0.1	данные отсутствуют	данные отсутствуют
2	451012.81	1420871.8	-	0.1	данные отсутствуют	данные отсутствуют
1	450960.21	1420881.95	-	0.1	данные отсутствуют	данные отсутствуют
2	450936.08	1420917.13	-	0.1	данные отсутствуют	данные отсутствуют
3	450931.26	1420922.87	-	0.1	данные отсутствуют	данные отсутствуют
4	450924.97	1420930.53	-	0.1	данные отсутствуют	данные отсутствуют
5	450922.23	1420930.39	-	0.1	данные отсутствуют	данные отсутствуют
6	450918.27	1420930.38	-	0.1	данные отсутствуют	данные отсутствуют
7	450916.1	1420930.34	-	0.1	данные отсутствуют	данные отсутствуют
8	450907.09	1420930.98	-	0.1	данные отсутствуют	данные отсутствуют
9	450901.14	1420931.17	-	0.1	данные отсутствуют	данные отсутствуют
10	450892.58	1420932.13	-	0.1	данные отсутствуют	данные отсутствуют
11	450853.2	1420947.5	-	0.1	данные отсутствуют	данные отсутствуют
12	450839.7	1420952.09	-	0.1	данные отсутствуют	данные отсутствуют



ДОКУМЕНТ ПОДПИСАН
ЭЛЕКТРОННОЙ ПОДПИСЬЮ

Сертификат: 3094B7974B3CA8E1F07A347CFAD6FA78

Владелец: ФЕДЕРАЛЬНАЯ СЛУЖБА ГОСУДАРСТВЕННОЙ
РЕГИСТРАЦИИ, КАДАСТРА И КАРТОГРАФИИ
Действителен: с 17.05.2022 по 10.08.2023

полное наименование должности

инициалы, фамилия

Сооружение			
вид объекта недвижимости			
Лист № 381 раздела 5.1	Всего листов раздела 5.1: 941	Всего разделов: 4	Всего листов выписки: 949

27.06.2023г. № КУВИ-001/2023-147612886

Кадастровый номер: 50:23:0000000:130188

13	450830.6	1420955.06	-	0.1	данные отсутствуют	данные отсутствуют
14	450823.42	1420957.57	-	0.1	данные отсутствуют	данные отсутствуют
15	450783.65	1420970.84	-	0.1	данные отсутствуют	данные отсутствуют
1	450959.65	1420982.65	-	0.1	данные отсутствуют	данные отсутствуют
2	450944.91	1420968.41	-	0.1	данные отсутствуют	данные отсутствуют
3	450938.51	1420961.08	-	0.1	данные отсутствуют	данные отсутствуют
4	450931.76	1420953.76	-	0.1	данные отсутствуют	данные отсутствуют
5	450925.32	1420946.44	-	0.1	данные отсутствуют	данные отсутствуют
6	450920.36	1420941.16	-	0.1	данные отсутствуют	данные отсутствуют
7	450916.9	1420937.12	-	0.1	данные отсутствуют	данные отсутствуют
8	450910.41	1420930.74	-	0.1	данные отсутствуют	данные отсутствуют
1	449900.91	1424388.8	-	0.1	данные отсутствуют	данные отсутствуют
2	449899.89	1424388.43	-	0.1	данные отсутствуют	данные отсутствуют
3	449897.74	1424387.65	-	0.1	данные отсутствуют	данные отсутствуют
1	449969	1424264.82	-	0.1	данные отсутствуют	данные отсутствуют
2	449964.66	1424262.81	-	0.1	данные отсутствуют	данные отсутствуют
3	449960.64	1424260.95	-	0.1	данные отсутствуют	данные отсутствуют



ДОКУМЕНТ ПОДПИСАН
ЭЛЕКТРОННОЙ ПОДПИСЬЮ

Сертификат: 3094B7974B3CA8E1F07A347CFAD6FA78

Владелец: ФЕДЕРАЛЬНАЯ СЛУЖБА ГОСУДАРСТВЕННОЙ
РЕГИСТРАЦИИ, КАДАСТРА И КАРТОГРАФИИ
Действителен: с 17.05.2022 по 10.08.2023

полное наименование должности

инициалы, фамилия

Сооружение			
вид объекта недвижимости			
Лист № 382 раздела 5.1	Всего листов раздела 5.1: 941	Всего разделов: 4	Всего листов выписки: 949

27.06.2023г. № КУВИ-001/2023-147612886

Кадастровый номер: 50:23:0000000:130188

1	449894.93	1424395.3	-	0.1	данные отсутствуют	данные отсутствуют
2	449897.74	1424387.65	-	0.1	данные отсутствуют	данные отсутствуют
3	449909.23	1424360.4	-	0.1	данные отсутствуют	данные отсутствуют
4	449914.18	1424349.99	-	0.1	данные отсутствуют	данные отсутствуют
5	449916.32	1424346.37	-	0.1	данные отсутствуют	данные отсутствуют
6	449923.22	1424333.29	-	0.1	данные отсутствуют	данные отсутствуют
7	449940.14	1424300.75	-	0.1	данные отсутствуют	данные отсутствуют
8	449946.68	1424287.45	-	0.1	данные отсутствуют	данные отсутствуют
9	449954.31	1424272.4	-	0.1	данные отсутствуют	данные отсутствуют
10	449962.34	1424257.89	-	0.1	данные отсутствуют	данные отсутствуют
11	449960.22	1424256.72	-	0.1	данные отсутствуют	данные отсутствуют
12	449968.7	1424243.52	-	0.1	данные отсутствуют	данные отсутствуют
13	449972.17	1424238.35	-	0.1	данные отсутствуют	данные отсутствуют
14	449979.12	1424227.74	-	0.1	данные отсутствуют	данные отсутствуют
15	449985.3	1424217.55	-	0.1	данные отсутствуют	данные отсутствуют
16	449989.6	1424210.12	-	0.1	данные отсутствуют	данные отсутствуют
17	449996.38	1424199.1	-	0.1	данные отсутствуют	данные отсутствуют



ДОКУМЕНТ ПОДПИСАН
ЭЛЕКТРОННОЙ ПОДПИСЬЮ

Сертификат: 3094B7974B3CA8E1F07A347CFAD6FA78

Владелец: ФЕДЕРАЛЬНАЯ СЛУЖБА ГОСУДАРСТВЕННОЙ
РЕГИСТРАЦИИ, КАДАСТРА И КАРТОГРАФИИ
Действителен: с 17.05.2022 по 10.08.2023

полное наименование должности

инициалы, фамилия

Сооружение			
вид объекта недвижимости			

Лист № 383 раздела 5.1	Всего листов раздела 5.1: 941	Всего разделов: 4	Всего листов выписки: 949
------------------------	-------------------------------	-------------------	---------------------------

27.06.2023г. № КУВИ-001/2023-147612886

Кадастровый номер: 50:23:0000000:130188

18	449998.82	1424195.3	-	0.1	данные отсутствуют	данные отсутствуют
19	450007.28	1424181.27	-	0.1	данные отсутствуют	данные отсутствуют
20	450014.88	1424168.76	-	0.1	данные отсутствуют	данные отсутствуют
21	450019.09	1424162.04	-	0.1	данные отсутствуют	данные отсутствуют
22	450026.45	1424149.93	-	0.1	данные отсутствуют	данные отсутствуют
23	450031.8	1424141.43	-	0.1	данные отсутствуют	данные отсутствуют
24	450035.43	1424135.24	-	0.1	данные отсутствуют	данные отсутствуют
25	450045.43	1424118.71	-	0.1	данные отсутствуют	данные отсутствуют
26	450047.01	1424116.57	-	0.1	данные отсутствуют	данные отсутствуют
27	450057.57	1424098.96	-	0.1	данные отсутствуют	данные отсутствуют
28	450064.23	1424089.47	-	0.1	данные отсутствуют	данные отсутствуют
29	450071.41	1424077.6	-	0.1	данные отсутствуют	данные отсутствуют
30	450076.08	1424069.36	-	0.1	данные отсутствуют	данные отсутствуют
31	450081.66	1424060.08	-	0.1	данные отсутствуют	данные отсутствуют
32	450086.22	1424052.68	-	0.1	данные отсутствуют	данные отсутствуют
33	450087.38	1424050.6	-	0.1	данные отсутствуют	данные отсутствуют
34	450095.42	1424037.38	-	0.1	данные отсутствуют	данные отсутствуют



ДОКУМЕНТ ПОДПИСАН
ЭЛЕКТРОННОЙ ПОДПИСЬЮ

Сертификат: 3094B7974B3CA8E1F07A347CFAD6FA78

Владелец: ФЕДЕРАЛЬНАЯ СЛУЖБА ГОСУДАРСТВЕННОЙ
РЕГИСТРАЦИИ, КАДАСТРА И КАРТОГРАФИИ
Действителен: с 17.05.2022 по 10.08.2023

полное наименование должности

инициалы, фамилия

Сооружение							
вид объекта недвижимости							
Лист № 384 раздела 5.1		Всего листов раздела 5.1: 941		Всего разделов: 4		Всего листов выписки: 949	
27.06.2023г. № КУВИ-001/2023-147612886							
Кадастровый номер:				50:23:0000000:130188			
35	450103.24	1424024.92	-	0.1	данные отсутствуют	данные отсутствуют	
36	450109.72	1424013.77	-	0.1	данные отсутствуют	данные отсутствуют	
37	450116.02	1424003.36	-	0.1	данные отсутствуют	данные отсутствуют	
38	450119.11	1423998.25	-	0.1	данные отсутствуют	данные отсутствуют	
39	450126.67	1423985.93	-	0.1	данные отсутствуют	данные отсутствуют	
40	450138.06	1423966.95	-	0.1	данные отсутствуют	данные отсутствуют	
41	450148.33	1423950.46	-	0.1	данные отсутствуют	данные отсутствуют	
42	450156.97	1423936.08	-	0.1	данные отсутствуют	данные отсутствуют	
43	450164.41	1423924.37	-	0.1	данные отсутствуют	данные отсутствуют	
44	450173.24	1423910.47	-	0.1	данные отсутствуют	данные отсутствуют	
45	450178.19	1423903.5	-	0.1	данные отсутствуют	данные отсутствуют	
46	450185.07	1423894.55	-	0.1	данные отсутствуют	данные отсутствуют	
47	450189.42	1423887.7	-	0.1	данные отсутствуют	данные отсутствуют	
48	450198.62	1423874.12	-	0.1	данные отсутствуют	данные отсутствуют	
49	450203.66	1423865.75	-	0.1	данные отсутствуют	данные отсутствуют	
50	450210	1423855.76	-	0.1	данные отсутствуют	данные отсутствуют	
51	450211.77	1423852.73	-	0.1	данные отсутствуют	данные отсутствуют	



ДОКУМЕНТ ПОДПИСАН
ЭЛЕКТРОННОЙ ПОДПИСЬЮ

Сертификат: 3094B7974B3CA8E1F07A347CFAD6FA78

Владелец: ФЕДЕРАЛЬНАЯ СЛУЖБА ГОСУДАРСТВЕННОЙ
РЕГИСТРАЦИИ, КАДАСТРА И КАРТОГРАФИИ
Действителен: с 17.05.2022 по 10.08.2023

полное наименование должности

инициалы, фамилия

Сооружение							
вид объекта недвижимости							
Лист № 385 раздела 5.1		Всего листов раздела 5.1: 941		Всего разделов: 4		Всего листов выписки: 949	
27.06.2023г. № КУВИ-001/2023-147612886							
Кадастровый номер:				50:23:0000000:130188			
52	450220.29	1423838.51	-	0.1	данные отсутствуют	данные отсутствуют	
53	450226.94	1423828.53	-	0.1	данные отсутствуют	данные отсутствуют	
54	450232.03	1423820.45	-	0.1	данные отсутствуют	данные отсутствуют	
55	450238.68	1423810.08	-	0.1	данные отсутствуют	данные отсутствуют	
56	450242.38	1423804.08	-	0.1	данные отсутствуют	данные отсутствуют	
57	450248.99	1423793.69	-	0.1	данные отсутствуют	данные отсутствуют	
58	450250.94	1423790.96	-	0.1	данные отсутствуют	данные отсутствуют	
59	450258.54	1423778.91	-	0.1	данные отсутствуют	данные отсутствуют	
60	450263.92	1423769.66	-	0.1	данные отсутствуют	данные отсутствуют	
61	450273.58	1423753.8	-	0.1	данные отсутствуют	данные отсутствуют	
62	450278.72	1423745.68	-	0.1	данные отсутствуют	данные отсутствуют	
63	450284.04	1423736.88	-	0.1	данные отсутствуют	данные отсутствуют	
64	450289.08	1423728.07	-	0.1	данные отсутствуют	данные отсутствуют	
65	450295.65	1423717.74	-	0.1	данные отсутствуют	данные отсутствуют	
66	450301.08	1423708.81	-	0.1	данные отсутствуют	данные отсутствуют	
67	450307.75	1423698.02	-	0.1	данные отсутствуют	данные отсутствуют	
68	450315.56	1423685.97	-	0.1	данные отсутствуют	данные отсутствуют	



ДОКУМЕНТ ПОДПИСАН
ЭЛЕКТРОННОЙ ПОДПИСЬЮ

Сертификат: 3094B7974B3CA8E1F07A347CFAD6FA78

Владелец: ФЕДЕРАЛЬНАЯ СЛУЖБА ГОСУДАРСТВЕННОЙ
РЕГИСТРАЦИИ, КАДАСТРА И КАРТОГРАФИИ
Действителен: с 17.05.2022 по 10.08.2023

полное наименование должности

инициалы, фамилия

Сооружение			
вид объекта недвижимости			
Лист № 386 раздела 5.1	Всего листов раздела 5.1: 941	Всего разделов: 4	Всего листов выписки: 949

27.06.2023г. № КУВИ-001/2023-147612886

Кадастровый номер: 50:23:0000000:130188

69	450319	1423680.06	-	0.1	данные отсутствуют	данные отсутствуют
70	450327.14	1423666.42	-	0.1	данные отсутствуют	данные отсутствуют
71	450331.5	1423659.42	-	0.1	данные отсутствуют	данные отсутствуют
72	450340.25	1423644.26	-	0.1	данные отсутствуют	данные отсутствуют
73	450345.99	1423635.09	-	0.1	данные отсутствуют	данные отсутствуют
74	450350.69	1423626.4	-	0.1	данные отсутствуют	данные отсутствуют
75	450356.62	1423615.59	-	0.1	данные отсутствуют	данные отсутствуют
76	450359.87	1423609.8	-	0.1	данные отсутствуют	данные отсутствуют
77	450364.89	1423600.76	-	0.1	данные отсутствуют	данные отсутствуют
78	450381.13	1423572.61	-	0.1	данные отсутствуют	данные отсутствуют
79	450384.46	1423567.59	-	0.1	данные отсутствуют	данные отсутствуют
80	450390.06	1423558.52	-	0.1	данные отсутствуют	данные отсутствуют
81	450398.17	1423545.88	-	0.1	данные отсутствуют	данные отсутствуют
82	450406.15	1423533.01	-	0.1	данные отсутствуют	данные отсутствуют
83	450410.47	1423525.43	-	0.1	данные отсутствуют	данные отсутствуют
84	450412.3	1423522.09	-	0.1	данные отсутствуют	данные отсутствуют
85	450420.96	1423508.01	-	0.1	данные отсутствуют	данные отсутствуют



ДОКУМЕНТ ПОДПИСАН
ЭЛЕКТРОННОЙ ПОДПИСЬЮ

Сертификат: 3094B7974B3CA8E1F07A347CFAD6FA78

Владелец: ФЕДЕРАЛЬНАЯ СЛУЖБА ГОСУДАРСТВЕННОЙ
РЕГИСТРАЦИИ, КАДАСТРА И КАРТОГРАФИИ
Действителен: с 17.05.2022 по 10.08.2023

полное наименование должности

инициалы, фамилия

Сооружение			
вид объекта недвижимости			

Лист № 387 раздела 5.1	Всего листов раздела 5.1: 941	Всего разделов: 4	Всего листов выписки: 949
------------------------	-------------------------------	-------------------	---------------------------

27.06.2023г. № КУВИ-001/2023-147612886

Кадастровый номер: 50:23:0000000:130188

86	450424.15	1423502.5	-	0.1	данные отсутствуют	данные отсутствуют
87	450426.41	1423498.56	-	0.1	данные отсутствуют	данные отсутствуют
88	450434.26	1423485.09	-	0.1	данные отсутствуют	данные отсутствуют
89	450439.49	1423476.06	-	0.1	данные отсутствуют	данные отсутствуют
90	450442.38	1423470.89	-	0.1	данные отсутствуют	данные отсутствуют
91	450449.44	1423458.96	-	0.1	данные отсутствуют	данные отсутствуют
92	450452.84	1423453.87	-	0.1	данные отсутствуют	данные отсутствуют
93	450457.11	1423446.92	-	0.1	данные отсутствуют	данные отсутствуют
94	450461	1423440.48	-	0.1	данные отсутствуют	данные отсутствуют
95	450466.98	1423430.95	-	0.1	данные отсутствуют	данные отсутствуют
96	450470.64	1423424.76	-	0.1	данные отсутствуют	данные отсутствуют
97	450464.65	1423413.94	-	0.1	данные отсутствуют	данные отсутствуют
98	450461.36	1423407.83	-	0.1	данные отсутствуют	данные отсутствуют
99	450457.48	1423399.72	-	0.1	данные отсутствуют	данные отсутствуют
100	450452.75	1423390.24	-	0.1	данные отсутствуют	данные отсутствуют
1	450428.67	1423438.93	-	0.1	данные отсутствуют	данные отсутствуют
2	450427.3	1423440.68	-	0.1	данные отсутствуют	данные отсутствуют



ДОКУМЕНТ ПОДПИСАН
ЭЛЕКТРОННОЙ ПОДПИСЬЮ

Сертификат: 3094B7974B3CA8E1F07A347CFAD6FA78

Владелец: ФЕДЕРАЛЬНАЯ СЛУЖБА ГОСУДАРСТВЕННОЙ
РЕГИСТРАЦИИ, КАДАСТРА И КАРТОГРАФИИ
Действителен: с 17.05.2022 по 10.08.2023

полное наименование должности

инициалы, фамилия

Сооружение			
вид объекта недвижимости			
Лист № 388 раздела 5.1	Всего листов раздела 5.1: 941	Всего разделов: 4	Всего листов выписки: 949

27.06.2023г. № КУВИ-001/2023-147612886

Кадастровый номер: 50:23:0000000:130188

3	450434.19	1423446.07	-	0.1	данные отсутствуют	данные отсутствуют
4	450441.14	1423451.5	-	0.1	данные отсутствуют	данные отсутствуют
5	450444.83	1423454.2	-	0.1	данные отсутствуют	данные отсутствуют
6	450450.06	1423458.03	-	0.1	данные отсутствуют	данные отсутствуют
1	450499.1	1423540.35	-	0.1	данные отсутствуют	данные отсутствуют
2	450520.35	1423500.08	-	0.1	данные отсутствуют	данные отсутствуют
3	450519.97	1423499.86	-	0.1	данные отсутствуют	данные отсутствуют
4	450508.94	1423493.25	-	0.1	данные отсутствуют	данные отсутствуют
5	450497.5	1423486.8	-	0.1	данные отсутствуют	данные отсутствуют
6	450491.62	1423483.35	-	0.1	данные отсутствуют	данные отсутствуют
7	450480.8	1423476.89	-	0.1	данные отсутствуют	данные отсутствуют
8	450469.51	1423469.54	-	0.1	данные отсутствуют	данные отсутствуют
9	450450.46	1423457.42	-	0.1	данные отсутствуют	данные отсутствуют
1	450507.44	1423495.93	-	0.1	данные отсутствуют	данные отсутствуют
2	450508.94	1423493.25	-	0.1	данные отсутствуют	данные отсутствуют
1	450495.86	1423489.86	-	0.1	данные отсутствуют	данные отсутствуют
2	450497.62	1423486.88	-	0.1	данные отсутствуют	данные отсутствуют



ДОКУМЕНТ ПОДПИСАН
ЭЛЕКТРОННОЙ ПОДПИСЬЮ

Сертификат: 3094B7974B3CA8E1F07A347CFAD6FA78

Владелец: ФЕДЕРАЛЬНАЯ СЛУЖБА ГОСУДАРСТВЕННОЙ
РЕГИСТРАЦИИ, КАДАСТРА И КАРТОГРАФИИ
Действителен: с 17.05.2022 по 10.08.2023

полное наименование должности

инициалы, фамилия

Сооружение			
вид объекта недвижимости			
Лист № 389 раздела 5.1	Всего листов раздела 5.1: 941	Всего разделов: 4	Всего листов выписки: 949

27.06.2023г. № КУВИ-001/2023-147612886

Кадастровый номер: 50:23:0000000:130188

1	450471.6	1423433.7	-	0.1	данные отсутствуют	данные отсутствуют
2	450466.98	1423430.95	-	0.1	данные отсутствуют	данные отсутствуют
1	450461.89	1423450	-	0.1	данные отсутствуют	данные отсутствуют
2	450457.11	1423446.92	-	0.1	данные отсутствуют	данные отсутствуют
1	450442.38	1423470.89	-	0.1	данные отсутствуют	данные отсутствуют
2	450444.97	1423472.35	-	0.1	данные отсутствуют	данные отсутствуют
1	450426.41	1423498.56	-	0.1	данные отсутствуют	данные отсутствуют
2	450429.22	1423500.16	-	0.1	данные отсутствуют	данные отсутствуют
1	450414.54	1423497.3	-	0.1	данные отсутствуют	данные отсутствуют
2	450424.15	1423502.5	-	0.1	данные отсутствуют	данные отсутствуют
1	450402.43	1423516.14	-	0.1	данные отсутствуют	данные отсутствуют
2	450412.3	1423522.09	-	0.1	данные отсутствуют	данные отсутствуют
1	450415.51	1423528.37	-	0.1	данные отсутствуют	данные отсутствуют
2	450410.47	1423525.43	-	0.1	данные отсутствуют	данные отсутствуют
1	450409.85	1423535.18	-	0.1	данные отсутствуют	данные отсутствуют
2	450406.15	1423533.01	-	0.1	данные отсутствуют	данные отсутствуют
1	450391.79	1423541.8	-	0.1	данные отсутствуют	данные отсутствуют



ДОКУМЕНТ ПОДПИСАН
ЭЛЕКТРОННОЙ ПОДПИСЬЮ

Сертификат: 3094B7974B3CA8E1F07A347CFAD6FA78

Владелец: ФЕДЕРАЛЬНАЯ СЛУЖБА ГОСУДАРСТВЕННОЙ

РЕГИСТРАЦИИ, КАДАСТРА И КАРТОГРАФИИ

Действителен: с 17.05.2022 по 10.08.2023

полное наименование должности

инициалы, фамилия

Сооружение			
вид объекта недвижимости			
Лист № 390 раздела 5.1	Всего листов раздела 5.1: 941	Всего разделов: 4	Всего листов выписки: 949

27.06.2023г. № КУВИ-001/2023-147612886

Кадастровый номер: 50:23:0000000:130188

2	450398.17	1423545.88	-	0.1	данные отсутствуют	данные отсутствуют
1	450394.57	1423560.87	-	0.1	данные отсутствуют	данные отсутствуют
2	450390.06	1423558.52	-	0.1	данные отсутствуют	данные отсутствуют
1	450373.01	1423561.15	-	0.1	данные отсутствуют	данные отсутствуют
2	450384.46	1423567.59	-	0.1	данные отсутствуют	данные отсутствуют
1	450387.75	1423572.48	-	0.1	данные отсутствуют	данные отсутствуют
2	450383.21	1423569.47	-	0.1	данные отсутствуют	данные отсутствуют
1	450357.23	1423588.53	-	0.1	данные отсутствуют	данные отсутствуют
2	450368.33	1423594.77	-	0.1	данные отсутствуют	данные отсутствуют
1	450347.75	1423605.46	-	0.1	данные отсутствуют	данные отсутствуют
2	450357.45	1423610.39	-	0.1	данные отсутствуют	данные отсутствуют
3	450359.07	1423611.22	-	0.1	данные отсутствуют	данные отсутствуют
1	450377.47	1423644.57	-	0.1	данные отсутствуют	данные отсутствуют
2	450381.03	1423636.18	-	0.1	данные отсутствуют	данные отсутствуют
1	450319.18	1423652.02	-	0.1	данные отсутствуют	данные отсутствуют
2	450331.5	1423659.42	-	0.1	данные отсутствуют	данные отсутствуют
1	450323.75	1423682.46	-	0.1	данные отсутствуют	данные отсутствуют



ДОКУМЕНТ ПОДПИСАН
ЭЛЕКТРОННОЙ ПОДПИСЬЮ

Сертификат: 3094B7974B3CA8E1F07A347CFAD6FA78

Владелец: ФЕДЕРАЛЬНАЯ СЛУЖБА ГОСУДАРСТВЕННОЙ
РЕГИСТРАЦИИ, КАДАСТРА И КАРТОГРАФИИ
Действителен: с 17.05.2022 по 10.08.2023

полное наименование должности

инициалы, фамилия

Сооружение			
вид объекта недвижимости			
Лист № 391 раздела 5.1	Всего листов раздела 5.1: 941	Всего разделов: 4	Всего листов выписки: 949

27.06.2023г. № КУВИ-001/2023-147612886

Кадастровый номер: 50:23:0000000:130188

2	450319	1423680.06	-	0.1	данные отсутствуют	данные отсутствуют
1	450302.91	1423678.24	-	0.1	данные отсутствуют	данные отсутствуют
2	450315.56	1423685.97	-	0.1	данные отсутствуют	данные отсутствуют
1	450309.61	1423695.15	-	0.1	данные отсутствуют	данные отсутствуют
2	450314.11	1423697.82	-	0.1	данные отсутствуют	данные отсутствуют
1	450289.12	1423701.76	-	0.1	данные отсутствуют	данные отсутствуют
2	450301.08	1423708.81	-	0.1	данные отсутствуют	данные отсутствуют
1	450293.65	1423730.43	-	0.1	данные отсутствуют	данные отсутствуют
2	450289.08	1423728.07	-	0.1	данные отсутствуют	данные отсутствуют
1	450265.89	1423737.96	-	0.1	данные отсутствуют	данные отсутствуют
2	450278.72	1423745.68	-	0.1	данные отсутствуют	данные отсутствуют
1	450246.45	1423771.28	-	0.1	данные отсутствуют	данные отсутствуют
2	450258.54	1423778.91	-	0.1	данные отсутствуют	данные отсутствуют
1	450231.33	1423796.4	-	0.1	данные отсутствуют	данные отсутствуют
2	450242.38	1423804.08	-	0.1	данные отсутствуют	данные отсутствуют
1	450232.03	1423820.45	-	0.1	данные отсутствуют	данные отсутствуют
2	450235.67	1423822.83	-	0.1	данные отсутствуют	данные отсутствуют



ДОКУМЕНТ ПОДПИСАН
ЭЛЕКТРОННОЙ ПОДПИСЬЮ

Сертификат: 3094B7974B3CA8E1F07A347CFAD6FA78

Владелец: ФЕДЕРАЛЬНАЯ СЛУЖБА ГОСУДАРСТВЕННОЙ
РЕГИСТРАЦИИ, КАДАСТРА И КАРТОГРАФИИ
Действителен: с 17.05.2022 по 10.08.2023

полное наименование должности

инициалы, фамилия

Сооружение			
вид объекта недвижимости			
Лист № 392 раздела 5.1	Всего листов раздела 5.1: 941	Всего разделов: 4	Всего листов выписки: 949

27.06.2023г. № КУВИ-001/2023-147612886

Кадастровый номер: 50:23:0000000:130188

1	450208.59	1423830.88	-	0.1	данные отсутствуют	данные отсутствуют
2	450220.29	1423838.51	-	0.1	данные отсутствуют	данные отсутствуют
1	450215.58	1423854.83	-	0.1	данные отсутствуют	данные отсутствуют
2	450211.77	1423852.73	-	0.1	данные отсутствуют	данные отсутствуют
1	450207.48	1423868.25	-	0.1	данные отсутствуют	данные отсутствуют
2	450203.66	1423865.75	-	0.1	данные отсутствуют	данные отсутствуют
1	450229.31	1423998.41	-	0.1	данные отсутствуют	данные отсутствуют
2	450230.49	1423999.04	-	0.1	данные отсутствуют	данные отсутствуют
3	450236.97	1423987.56	-	0.1	данные отсутствуют	данные отсутствуют
4	450239.57	1423983.12	-	0.1	данные отсутствуют	данные отсутствуют
5	450245.73	1423973.71	-	0.1	данные отсутствуют	данные отсутствуют
6	450248.44	1423969.5	-	0.1	данные отсутствуют	данные отсутствуют
7	450250.84	1423965.61	-	0.1	данные отсутствуют	данные отсутствуют
8	450252.83	1423961.68	-	0.1	данные отсутствуют	данные отсутствуют
9	450255.46	1423956.54	-	0.1	данные отсутствуют	данные отсутствуют
10	450257.16	1423953.29	-	0.1	данные отсутствуют	данные отсутствуют
11	450258.38	1423950.92	-	0.1	данные отсутствуют	данные отсутствуют



ДОКУМЕНТ ПОДПИСАН
ЭЛЕКТРОННОЙ ПОДПИСЬЮ

Сертификат: 3094B7974B3CA8E1F07A347CFAD6FA78

Владелец: ФЕДЕРАЛЬНАЯ СЛУЖБА ГОСУДАРСТВЕННОЙ
РЕГИСТРАЦИИ, КАДАСТРА И КАРТОГРАФИИ
Действителен: с 17.05.2022 по 10.08.2023

полное наименование должности

инициалы, фамилия

Сооружение			
вид объекта недвижимости			
Лист № 393 раздела 5.1	Всего листов раздела 5.1: 941	Всего разделов: 4	Всего листов выписки: 949

27.06.2023г. № КУВИ-001/2023-147612886

Кадастровый номер: 50:23:0000000:130188

12	450247.6	1423944.76	-	0.1	данные отсутствуют	данные отсутствуют
13	450238.96	1423939.21	-	0.1	данные отсутствуют	данные отсутствуют
14	450242.35	1423934.55	-	0.1	данные отсутствуют	данные отсутствуют
15	450229.75	1423927.1	-	0.1	данные отсутствуют	данные отсутствуют
16	450218.94	1423920.25	-	0.1	данные отсутствуют	данные отсутствуют
17	450207.97	1423913.63	-	0.1	данные отсутствуют	данные отсутствуют
18	450182.86	1423897.42	-	0.1	данные отсутствуют	данные отсутствуют
1	450235.77	1423987.68	-	0.1	данные отсутствуют	данные отсутствуют
2	450236.42	1423987.61	-	0.1	данные отсутствуют	данные отсутствуют
3	450236.97	1423987.56	-	0.1	данные отсутствуют	данные отсутствуют
1	450164.41	1423924.37	-	0.1	данные отсутствуют	данные отсутствуют
2	450169.52	1423927.8	-	0.1	данные отсутствуют	данные отсутствуют
1	450148.33	1423950.46	-	0.1	данные отсутствуют	данные отсутствуют
2	450153.61	1423954.05	-	0.1	данные отсутствуют	данные отсутствуют
1	450143.46	1423970.2	-	0.1	данные отсутствуют	данные отсутствуют
2	450138.06	1423966.95	-	0.1	данные отсутствуют	данные отсутствуют
1	450124.51	1424001.54	-	0.1	данные отсутствуют	данные отсутствуют



ДОКУМЕНТ ПОДПИСАН
ЭЛЕКТРОННОЙ ПОДПИСЬЮ

Сертификат: 3094B7974B3CA8E1F07A347CFAD6FA78

Владелец: ФЕДЕРАЛЬНАЯ СЛУЖБА ГОСУДАРСТВЕННОЙ
РЕГИСТРАЦИИ, КАДАСТРА И КАРТОГРАФИИ
Действителен: с 17.05.2022 по 10.08.2023

полное наименование должности

инициалы, фамилия

Сооружение			
вид объекта недвижимости			
Лист № 394 раздела 5.1	Всего листов раздела 5.1: 941	Всего разделов: 4	Всего листов выписки: 949

27.06.2023г. № КУВИ-001/2023-147612886

Кадастровый номер: 50:23:0000000:130188

2	450119.11	1423998.25	-	0.1	данные отсутствуют	данные отсутствуют
1	450107.33	1423997.83	-	0.1	данные отсутствуют	данные отсутствуют
2	450116.02	1424003.36	-	0.1	данные отсутствуют	данные отсутствуют
1	450115.13	1424016.91	-	0.1	данные отсутствуют	данные отсутствуют
2	450109.72	1424013.77	-	0.1	данные отсутствуют	данные отсутствуют
1	450103.24	1424024.92	-	0.1	данные отсутствуют	данные отсутствуют
2	450106.09	1424026.68	-	0.1	данные отсутствуют	данные отсутствуют
3	450108.64	1424028.26	-	0.1	данные отсутствуют	данные отсутствуют
1	450075.81	1424043.71	-	0.1	данные отсутствуют	данные отсутствуют
2	450087.28	1424050.79	-	0.1	данные отсутствуют	данные отсутствуют
1	450072.06	1424076.44	-	0.1	данные отсутствуют	данные отсутствуют
2	450109.46	1424098.21	-	0.1	данные отсутствуют	данные отсутствуют
3	450122.9	1424105.48	-	0.1	данные отсутствуют	данные отсутствуют
4	450151.09	1424120.95	-	0.1	данные отсутствуют	данные отсутствуют
5	450142.86	1424135.49	-	0.1	данные отсутствуют	данные отсутствуют
6	450139.67	1424141.65	-	0.1	данные отсутствуют	данные отсутствуют
7	450133.91	1424152.59	-	0.1	данные отсутствуют	данные отсутствуют



ДОКУМЕНТ ПОДПИСАН
ЭЛЕКТРОННОЙ ПОДПИСЬЮ

Сертификат: 3094B7974B3CA8E1F07A347CFAD6FA78

Владелец: ФЕДЕРАЛЬНАЯ СЛУЖБА ГОСУДАРСТВЕННОЙ

РЕГИСТРАЦИИ, КАДАСТРА И КАРТОГРАФИИ

Действителен: с 17.05.2022 по 10.08.2023

полное наименование должности

инициалы, фамилия

Сооружение						
вид объекта недвижимости						
Лист № 395 раздела 5.1		Всего листов раздела 5.1: 941		Всего разделов: 4		Всего листов выписки: 949
27.06.2023г. № КУВИ-001/2023-147612886						
Кадастровый номер:				50:23:0000000:130188		
8	450132.33	1424155.22	-	0.1	данные отсутствуют	данные отсутствуют
9	450125.59	1424165.86	-	0.1	данные отсутствуют	данные отсутствуют
10	450123.23	1424169.62	-	0.1	данные отсутствуют	данные отсутствуют
11	450120.31	1424174.03	-	0.1	данные отсутствуют	данные отсутствуют
12	450113.94	1424184.76	-	0.1	данные отсутствуют	данные отсутствуют
13	450109.79	1424191.22	-	0.1	данные отсутствуют	данные отсутствуют
14	450105.76	1424198.36	-	0.1	данные отсутствуют	данные отсутствуют
15	450087.79	1424231.1	-	0.1	данные отсутствуют	данные отсутствуют
16	450082.87	1424239.79	-	0.1	данные отсутствуют	данные отсутствуют
17	450077.79	1424247.77	-	0.1	данные отсутствуют	данные отсутствуют
18	450053.13	1424288.71	-	0.1	данные отсутствуют	данные отсутствуют
19	450041.33	1424293.25	-	0.1	данные отсутствуют	данные отсутствуют
1	450052.26	1424119.85	-	0.1	данные отсутствуют	данные отсутствуют
2	450047.01	1424116.57	-	0.1	данные отсутствуют	данные отсутствуют
1	450034.14	1424111.35	-	0.1	данные отсутствуют	данные отсутствуют
2	450045.43	1424118.71	-	0.1	данные отсутствуют	данные отсутствуют
1	450037.37	1424144.54	-	0.1	данные отсутствуют	данные отсутствуют



ДОКУМЕНТ ПОДПИСАН
ЭЛЕКТРОННОЙ ПОДПИСЬЮ

Сертификат: 3094B7974B3CA8E1F07A347CFAD6FA78

Владелец: ФЕДЕРАЛЬНАЯ СЛУЖБА ГОСУДАРСТВЕННОЙ
РЕГИСТРАЦИИ, КАДАСТРА И КАРТОГРАФИИ
Действителен: с 17.05.2022 по 10.08.2023

полное наименование должности

инициалы, фамилия

Сооружение			
вид объекта недвижимости			
Лист № 396 раздела 5.1	Всего листов раздела 5.1: 941	Всего разделов: 4	Всего листов выписки: 949

27.06.2023г. № КУВИ-001/2023-147612886

Кадастровый номер: 50:23:0000000:130188

2	450031.87	1424141.31	-	0.1	данные отсутствуют	данные отсутствуют
1	449989.3	1424190.04	-	0.1	данные отсутствуют	данные отсутствуют
2	449998.82	1424195.3	-	0.1	данные отсутствуют	данные отсутствуют
1	450000.84	1424201.64	-	0.1	данные отсутствуют	данные отсутствуют
2	449996.38	1424199.1	-	0.1	данные отсутствуют	данные отсутствуют
1	449977.42	1424213.12	-	0.1	данные отсутствуют	данные отсутствуют
2	449985.3	1424217.55	-	0.1	данные отсутствуют	данные отсутствуют
1	449976.86	1424241.17	-	0.1	данные отсутствуют	данные отсутствуют
2	449972.17	1424238.35	-	0.1	данные отсутствуют	данные отсутствуют
1	449961.9	1424239.85	-	0.1	данные отсутствуют	данные отсутствуют
2	449968.7	1424243.52	-	0.1	данные отсутствуют	данные отсутствуют
1	449912.47	1424361.52	-	0.1	данные отсутствуют	данные отсутствуют
2	449909.23	1424360.4	-	0.1	данные отсутствуют	данные отсутствуют
1	450127.81	1423435.27	-	0.1	данные отсутствуют	данные отсутствуют
2	450130.68	1423441.26	-	0.1	данные отсутствуют	данные отсутствуют
3	450138.11	1423456.37	-	0.1	данные отсутствуют	данные отсутствуют
4	450143.45	1423467.84	-	0.1	данные отсутствуют	данные отсутствуют



ДОКУМЕНТ ПОДПИСАН
ЭЛЕКТРОННОЙ ПОДПИСЬЮ

Сертификат: 3094B7974B3CA8E1F07A347CFAD6FA78

Владелец: ФЕДЕРАЛЬНАЯ СЛУЖБА ГОСУДАРСТВЕННОЙ
РЕГИСТРАЦИИ, КАДАСТРА И КАРТОГРАФИИ
Действителен: с 17.05.2022 по 10.08.2023

полное наименование должности

инициалы, фамилия

Сооружение			
вид объекта недвижимости			
Лист № 397 раздела 5.1	Всего листов раздела 5.1: 941	Всего разделов: 4	Всего листов выписки: 949

27.06.2023г. № КУВИ-001/2023-147612886

Кадастровый номер: 50:23:0000000:130188

5	450149.79	1423479.94	-	0.1	данные отсутствуют	данные отсутствуют
6	450154.84	1423489.48	-	0.1	данные отсутствуют	данные отсутствуют
7	450158.83	1423496.75	-	0.1	данные отсутствуют	данные отсутствуют
8	450163.7	1423505.52	-	0.1	данные отсутствуют	данные отсутствуют
9	450168.71	1423514.59	-	0.1	данные отсутствуют	данные отсутствуют
10	450171.32	1423519.21	-	0.1	данные отсутствуют	данные отсутствуют
11	450175.44	1423526.32	-	0.1	данные отсутствуют	данные отсутствуют
12	450179.05	1423532.7	-	0.1	данные отсутствуют	данные отсутствуют
13	450183.09	1423540.45	-	0.1	данные отсутствуют	данные отсутствуют
14	450190.46	1423554.08	-	0.1	данные отсутствуют	данные отсутствуют
15	450184.02	1423564.59	-	0.1	данные отсутствуют	данные отсутствуют
16	450177.55	1423575.29	-	0.1	данные отсутствуют	данные отсутствуют
17	450168.53	1423589.67	-	0.1	данные отсутствуют	данные отсутствуют
18	450167.39	1423591.28	-	0.1	данные отсутствуют	данные отсутствуют
19	450160.77	1423602.03	-	0.1	данные отсутствуют	данные отсутствуют
20	450155	1423610.94	-	0.1	данные отсутствуют	данные отсутствуют
21	450149.47	1423620.35	-	0.1	данные отсутствуют	данные отсутствуют



ДОКУМЕНТ ПОДПИСАН
ЭЛЕКТРОННОЙ ПОДПИСЬЮ

Сертификат: 3094B7974B3CA8E1F07A347CFAD6FA78

Владелец: ФЕДЕРАЛЬНАЯ СЛУЖБА ГОСУДАРСТВЕННОЙ

РЕГИСТРАЦИИ, КАДАСТРА И КАРТОГРАФИИ

Действителен: с 17.05.2022 по 10.08.2023

полное наименование должности

инициалы, фамилия

Сооружение			
вид объекта недвижимости			
Лист № 398 раздела 5.1	Всего листов раздела 5.1: 941	Всего разделов: 4	Всего листов выписки: 949

27.06.2023г. № КУВИ-001/2023-147612886

Кадастровый номер: 50:23:0000000:130188

22	450142.82	1423631.35	-	0.1	данные отсутствуют	данные отсутствуют
23	450131.55	1423649.78	-	0.1	данные отсутствуют	данные отсутствуют
24	450129.09	1423653.64	-	0.1	данные отсутствуют	данные отсутствуют
25	450120.36	1423668.36	-	0.1	данные отсутствуют	данные отсутствуют
26	450112.57	1423680.86	-	0.1	данные отсутствуют	данные отсутствуют
27	450106.63	1423691.13	-	0.1	данные отсутствуют	данные отсутствуют
28	450100.84	1423701.21	-	0.1	данные отсутствуют	данные отсутствуют
29	450093.04	1423714.14	-	0.1	данные отсутствуют	данные отсутствуют
30	450092.15	1423715.46	-	0.1	данные отсутствуют	данные отсутствуют
31	450082.31	1423731.3	-	0.1	данные отсутствуют	данные отсутствуют
32	450076.29	1423741.06	-	0.1	данные отсутствуют	данные отсутствуют
33	450067.79	1423754.32	-	0.1	данные отсутствуют	данные отсутствуют
34	450064.77	1423759.25	-	0.1	данные отсутствуют	данные отсутствуют
35	450055.25	1423774.22	-	0.1	данные отсутствуют	данные отсутствуют
36	450050.76	1423782.15	-	0.1	данные отсутствуют	данные отсутствуют
37	450046.39	1423789.26	-	0.1	данные отсутствуют	данные отсутствуют
38	450041.82	1423796.47	-	0.1	данные отсутствуют	данные отсутствуют



ДОКУМЕНТ ПОДПИСАН
ЭЛЕКТРОННОЙ ПОДПИСЬЮ

Сертификат: 3094B7974B3CA8E1F07A347CFAD6FA78

Владелец: ФЕДЕРАЛЬНАЯ СЛУЖБА ГОСУДАРСТВЕННОЙ
РЕГИСТРАЦИИ, КАДАСТРА И КАРТОГРАФИИ
Действителен: с 17.05.2022 по 10.08.2023

полное наименование должности

инициалы, фамилия

Сооружение

вид объекта недвижимости

Лист № 399 раздела 5.1

Всего листов раздела 5.1: 941

Всего разделов: 4

Всего листов выписки: 949

27.06.2023г. № КУВИ-001/2023-147612886

Кадастровый номер:

50:23:0000000:130188

39	450038.96	1423801.25	-	0.1	данные отсутствуют	данные отсутствуют
40	450034.39	1423809.18	-	0.1	данные отсутствуют	данные отсутствуют
41	450027.61	1423820.7	-	0.1	данные отсутствуют	данные отсутствуют
42	450021.86	1423829.94	-	0.1	данные отсутствуют	данные отсутствуют
43	450017.71	1423836.83	-	0.1	данные отсутствуют	данные отсутствуют
44	450012.35	1423846.51	-	0.1	данные отсутствуют	данные отсутствуют
45	450004.43	1423859.4	-	0.1	данные отсутствуют	данные отсутствуют
46	449993.17	1423877.26	-	0.1	данные отсутствуют	данные отсутствуют
47	449985.32	1423889.06	-	0.1	данные отсутствуют	данные отсутствуют
48	449980.97	1423895.03	-	0.1	данные отсутствуют	данные отсутствуют
49	449972.82	1423907.43	-	0.1	данные отсутствуют	данные отсутствуют
50	449965.1	1423920.26	-	0.1	данные отсутствуют	данные отсутствуют
51	449957.64	1423932.16	-	0.1	данные отсутствуют	данные отсутствуют
52	449951.28	1423941.65	-	0.1	данные отсутствуют	данные отсутствуют
53	449946.2	1423949.61	-	0.1	данные отсутствуют	данные отсутствуют
54	449936.09	1423965.55	-	0.1	данные отсутствуют	данные отсутствуют
55	449928.99	1423976.94	-	0.1	данные отсутствуют	данные отсутствуют



ДОКУМЕНТ ПОДПИСАН
ЭЛЕКТРОННОЙ ПОДПИСЬЮ

Сертификат: 3094B7974B3CA8E1F07A347CFAD6FA78

Владелец: ФЕДЕРАЛЬНАЯ СЛУЖБА ГОСУДАРСТВЕННОЙ
РЕГИСТРАЦИИ, КАДАСТРА И КАРТОГРАФИИ
Действителен: с 17.05.2022 по 10.08.2023

полное наименование должности

инициалы, фамилия

Сооружение							
вид объекта недвижимости							
Лист № 400 раздела 5.1		Всего листов раздела 5.1: 941		Всего разделов: 4		Всего листов выписки: 949	
27.06.2023г. № КУВИ-001/2023-147612886							
Кадастровый номер:				50:23:0000000:130188			
56	449920.59	1423990.84	-	0.1	данные отсутствуют	данные отсутствуют	
57	449914.03	1424001.98	-	0.1	данные отсутствуют	данные отсутствуют	
58	449902.11	1424020.62	-	0.1	данные отсутствуют	данные отсутствуют	
59	449890.38	1424038.53	-	0.1	данные отсутствуют	данные отсутствуют	
60	449882.72	1424050.79	-	0.1	данные отсутствуют	данные отсутствуют	
61	449871.42	1424068.75	-	0.1	данные отсутствуют	данные отсутствуют	
62	449865.35	1424077.5	-	0.1	данные отсутствуют	данные отсутствуют	
63	449858.52	1424087.93	-	0.1	данные отсутствуют	данные отсутствуют	
64	449850.38	1424100.07	-	0.1	данные отсутствуют	данные отсутствуют	
65	449842.41	1424112.31	-	0.1	данные отсутствуют	данные отсутствуют	
66	449830.96	1424130.51	-	0.1	данные отсутствуют	данные отсутствуют	
67	449822.76	1424144.48	-	0.1	данные отсутствуют	данные отсутствуют	
68	449817.17	1424153.23	-	0.1	данные отсутствуют	данные отсутствуют	
69	449808.71	1424166.91	-	0.1	данные отсутствуют	данные отсутствуют	
70	449797.52	1424184.73	-	0.1	данные отсутствуют	данные отсутствуют	
71	449810.73	1424197.38	-	0.1	данные отсутствуют	данные отсутствуют	
72	449823.69	1424209.13	-	0.1	данные отсутствуют	данные отсутствуют	



ДОКУМЕНТ ПОДПИСАН
ЭЛЕКТРОННОЙ ПОДПИСЬЮ

Сертификат: 3094B7974B3CA8E1F07A347CFAD6FA78

Владелец: ФЕДЕРАЛЬНАЯ СЛУЖБА ГОСУДАРСТВЕННОЙ
РЕГИСТРАЦИИ, КАДАСТРА И КАРТОГРАФИИ
Действителен: с 17.05.2022 по 10.08.2023

полное наименование должности

инициалы, фамилия

Сооружение

вид объекта недвижимости

Лист № 401 раздела 5.1

Всего листов раздела 5.1: 941

Всего разделов: 4

Всего листов выписки: 949

27.06.2023г. № КУВИ-001/2023-147612886

Кадастровый номер:

50:23:0000000:130188

73	449842.33	1424226	-	0.1	данные отсутствуют	данные отсутствуют
1	450126.72	1423431.86	-	0.1	данные отсутствуют	данные отсутствуют
2	450129.05	1423433.38	-	0.1	данные отсутствуют	данные отсутствуют
1	450099.69	1423472.91	-	0.1	данные отсутствуют	данные отсутствуют
2	450103.48	1423475.55	-	0.1	данные отсутствуют	данные отсутствуют
3	450114.27	1423456.97	-	0.1	данные отсутствуют	данные отсутствуют
4	450127.81	1423435.27	-	0.1	данные отсутствуют	данные отсутствуют
5	450139.38	1423417.6	-	0.1	данные отсутствуют	данные отсутствуют
6	450147.32	1423406.52	-	0.1	данные отсутствуют	данные отсутствуют
7	450154.76	1423394.08	-	0.1	данные отсутствуют	данные отсутствуют
8	450158.06	1423389.2	-	0.1	данные отсутствуют	данные отсутствуют
9	450166.68	1423375.57	-	0.1	данные отсутствуют	данные отсутствуют
10	450169.33	1423371.25	-	0.1	данные отсутствуют	данные отсутствуют
11	450174.82	1423362.14	-	0.1	данные отсутствуют	данные отсутствуют
12	450180.58	1423352.52	-	0.1	данные отсутствуют	данные отсутствуют
13	450182.79	1423348.95	-	0.1	данные отсутствуют	данные отсутствуют
14	450185.22	1423345.42	-	0.1	данные отсутствуют	данные отсутствуют



ДОКУМЕНТ ПОДПИСАН
ЭЛЕКТРОННОЙ ПОДПИСЬЮ

Сертификат: 3094B7974B3CA8E1F07A347CFAD6FA78

Владелец: ФЕДЕРАЛЬНАЯ СЛУЖБА ГОСУДАРСТВЕННОЙ

РЕГИСТРАЦИИ, КАДАСТРА И КАРТОГРАФИИ

Действителен: с 17.05.2022 по 10.08.2023

полное наименование должности

инициалы, фамилия

Сооружение			
вид объекта недвижимости			
Лист № 402 раздела 5.1	Всего листов раздела 5.1: 941	Всего разделов: 4	Всего листов выписки: 949

27.06.2023г. № КУВИ-001/2023-147612886

Кадастровый номер: 50:23:0000000:130188

15	450188.85	1423339.51	-	0.1	данные отсутствуют	данные отсутствуют
16	450189.3	1423338.83	-	0.1	данные отсутствуют	данные отсутствуют
17	450194.71	1423329.4	-	0.1	данные отсутствуют	данные отсутствуют
18	450203.41	1423315.3	-	0.1	данные отсутствуют	данные отсутствуют
19	450234.49	1423307.19	-	0.1	данные отсутствуют	данные отсутствуют
1	450188.85	1423339.51	-	0.1	данные отсутствуют	данные отсутствуют
2	450186.61	1423338.05	-	0.1	данные отсутствуют	данные отсутствуют
1	450192.62	1423355.01	-	0.1	данные отсутствуют	данные отсутствуют
2	450182.79	1423348.95	-	0.1	данные отсутствуют	данные отсутствуют
1	450177.07	1423380.99	-	0.1	данные отсутствуют	данные отсутствуют
2	450166.68	1423375.57	-	0.1	данные отсутствуют	данные отсутствуют
1	450154.98	1423387.45	-	0.1	данные отсутствуют	данные отсутствуют
2	450158.06	1423389.2	-	0.1	данные отсутствуют	данные отсутствуют
1	450165.03	1423401	-	0.1	данные отсутствуют	данные отсутствуют
2	450154.76	1423394.08	-	0.1	данные отсутствуют	данные отсутствуют
1	450157.82	1423412.66	-	0.1	данные отсутствуют	данные отсутствуют
2	450147.32	1423406.52	-	0.1	данные отсутствуют	данные отсутствуют



ДОКУМЕНТ ПОДПИСАН
ЭЛЕКТРОННОЙ ПОДПИСЬЮ

Сертификат: 3094B7974B3CA8E1F07A347CFAD6FA78

Владелец: ФЕДЕРАЛЬНАЯ СЛУЖБА ГОСУДАРСТВЕННОЙ
РЕГИСТРАЦИИ, КАДАСТРА И КАРТОГРАФИИ
Действителен: с 17.05.2022 по 10.08.2023

полное наименование должности

инициалы, фамилия

Сооружение			
вид объекта недвижимости			
Лист № 403 раздела 5.1	Всего листов раздела 5.1: 941	Всего разделов: 4	Всего листов выписки: 949

27.06.2023г. № КУВИ-001/2023-147612886

Кадастровый номер: 50:23:0000000:130188

1	450134.94	1423420.55	-	0.1	данные отсутствуют	данные отсутствуют
2	450135.86	1423421.09	-	0.1	данные отсутствуют	данные отсутствуют
3	450136.72	1423421.65	-	0.1	данные отсутствуют	данные отсутствуют
1	450111.5	1423455.34	-	0.1	данные отсутствуют	данные отсутствуют
2	450114.27	1423456.97	-	0.1	данные отсутствуют	данные отсутствуют
1	450170.91	1423570.59	-	0.1	данные отсутствуют	данные отсутствуют
2	450177.55	1423575.29	-	0.1	данные отсутствуют	данные отсутствуют
1	450175.13	1423593.71	-	0.1	данные отсутствуют	данные отсутствуют
2	450168.53	1423589.67	-	0.1	данные отсутствуют	данные отсутствуют
1	450162.15	1423582.06	-	0.1	данные отсутствуют	данные отсутствуют
2	450169.94	1423587.41	-	0.1	данные отсутствуют	данные отсутствуют
1	450161.51	1423614.92	-	0.1	данные отсутствуют	данные отсутствуют
2	450155	1423610.94	-	0.1	данные отсутствуют	данные отсутствуют
1	450135.86	1423627.13	-	0.1	данные отсутствуют	данные отсутствуют
2	450142.82	1423631.35	-	0.1	данные отсутствуют	данные отсутствуют
1	450137.44	1423653.7	-	0.1	данные отсутствуют	данные отсутствуют
2	450131.48	1423649.89	-	0.1	данные отсутствуют	данные отсутствуют



ДОКУМЕНТ ПОДПИСАН
ЭЛЕКТРОННОЙ ПОДПИСЬЮ

Сертификат: 3094B7974B3CA8E1F07A347CFAD6FA78

Владелец: ФЕДЕРАЛЬНАЯ СЛУЖБА ГОСУДАРСТВЕННОЙ
РЕГИСТРАЦИИ, КАДАСТРА И КАРТОГРАФИИ
Действителен: с 17.05.2022 по 10.08.2023

полное наименование должности

инициалы, фамилия

Сооружение			
вид объекта недвижимости			

Лист № 404 раздела 5.1	Всего листов раздела 5.1: 941	Всего разделов: 4	Всего листов выписки: 949
------------------------	-------------------------------	-------------------	---------------------------

27.06.2023г. № КУВИ-001/2023-147612886

Кадастровый номер: 50:23:0000000:130188

1	450122.63	1423649.72	-	0.1	данные отсутствуют	данные отсутствуют
2	450129.09	1423653.64	-	0.1	данные отсутствуют	данные отсутствуют
1	450119.95	1423684.97	-	0.1	данные отсутствуют	данные отсутствуют
2	450112.63	1423680.74	-	0.1	данные отсутствуют	данные отсутствуют
1	450101.17	1423687.85	-	0.1	данные отсутствуют	данные отсутствуют
2	450106.63	1423691.13	-	0.1	данные отсутствуют	данные отсутствуют
1	450095.38	1423717.48	-	0.1	данные отсутствуют	данные отсутствуют
2	450092.15	1423715.46	-	0.1	данные отсутствуют	данные отсутствуют
1	450086.86	1423710.39	-	0.1	данные отсутствуют	данные отсутствуют
2	450092.84	1423714.44	-	0.1	данные отсутствуют	данные отсутствуют
1	450082.31	1423731.3	-	0.1	данные отсутствуют	данные отсутствуют
2	450085.07	1423733.05	-	0.1	данные отсутствуют	данные отсутствуют
1	450071.34	1423737.95	-	0.1	данные отсутствуют	данные отсутствуют
2	450076.29	1423741.06	-	0.1	данные отсутствуют	данные отсутствуют
1	450067.79	1423754.32	-	0.1	данные отсутствуют	данные отсутствуют
2	450070.34	1423755.9	-	0.1	данные отсутствуют	данные отсутствуют
1	450059.47	1423756.3	-	0.1	данные отсутствуют	данные отсутствуют



ДОКУМЕНТ ПОДПИСАН
ЭЛЕКТРОННОЙ ПОДПИСЬЮ

Сертификат: 3094B7974B3CA8E1F07A347CFAD6FA78

Владелец: ФЕДЕРАЛЬНАЯ СЛУЖБА ГОСУДАРСТВЕННОЙ
РЕГИСТРАЦИИ, КАДАСТРА И КАРТОГРАФИИ
Действителен: с 17.05.2022 по 10.08.2023

полное наименование должности

инициалы, фамилия

Сооружение			
вид объекта недвижимости			
Лист № 405 раздела 5.1	Всего листов раздела 5.1: 941	Всего разделов: 4	Всего листов выписки: 949

27.06.2023г. № КУВИ-001/2023-147612886

Кадастровый номер: 50:23:0000000:130188

2	450064.77	1423759.25	-	0.1	данные отсутствуют	данные отсутствуют
1	450050.01	1423771.24	-	0.1	данные отсутствуют	данные отсутствуют
2	450055.25	1423774.22	-	0.1	данные отсутствуют	данные отсутствуют
1	450050.76	1423782.15	-	0.1	данные отсутствуют	данные отсутствуют
2	450053.65	1423783.93	-	0.1	данные отсутствуют	данные отсутствуют
1	450063.81	1423806.11	-	0.1	данные отсутствуют	данные отсутствуют
2	450057.91	1423801.9	-	0.1	данные отсутствуют	данные отсутствуют
3	450053.8	1423799.23	-	0.1	данные отсутствуют	данные отсутствуют
4	450048.88	1423795.94	-	0.1	данные отсутствуют	данные отсутствуют
5	450044.16	1423792.79	-	0.1	данные отсутствуют	данные отсутствуют
1	450182.04	1423898.48	-	0.1	данные отсутствуют	данные отсутствуют
2	450170.98	1423891.7	-	0.1	данные отсутствуют	данные отсутствуют
3	450162.42	1423886.18	-	0.1	данные отсутствуют	данные отсутствуют
4	450149.23	1423877.88	-	0.1	данные отсутствуют	данные отсутствуют
5	450133.77	1423867.94	-	0.1	данные отсутствуют	данные отсутствуют
6	450132.25	1423866.78	-	0.1	данные отсутствуют	данные отсутствуют
7	450115.18	1423855.83	-	0.1	данные отсутствуют	данные отсутствуют



ДОКУМЕНТ ПОДПИСАН
ЭЛЕКТРОННОЙ ПОДПИСЬЮ

Сертификат: 3094B7974B3CA8E1F07A347CFAD6FA78

Владелец: ФЕДЕРАЛЬНАЯ СЛУЖБА ГОСУДАРСТВЕННОЙ
РЕГИСТРАЦИИ, КАДАСТРА И КАРТОГРАФИИ
Действителен: с 17.05.2022 по 10.08.2023

полное наименование должности

инициалы, фамилия

Сооружение			
вид объекта недвижимости			
Лист № 406 раздела 5.1	Всего листов раздела 5.1: 941	Всего разделов: 4	Всего листов выписки: 949

27.06.2023г. № КУВИ-001/2023-147612886

Кадастровый номер: 50:23:0000000:130188

8	450106.4	1423849.89	-	0.1	данные отсутствуют	данные отсутствуют
9	450075.37	1423830.11	-	0.1	данные отсутствуют	данные отсутствуют
10	450055.95	1423816.1	-	0.1	данные отсутствуют	данные отсутствуют
11	450048.29	1423810.44	-	0.1	данные отсутствуют	данные отсутствуют
12	450055.33	1423800.22	-	0.1	данные отсутствуют	данные отсутствуют
1	450059.11	1423827.23	-	0.1	данные отсутствуют	данные отсутствуют
2	450060.39	1423825.07	-	0.1	данные отсутствуют	данные отсутствуют
3	450062.77	1423821.02	-	0.1	данные отсутствуют	данные отсутствуют
1	450019.79	1423838.17	-	0.1	данные отсутствуют	данные отсутствуют
2	450017.71	1423836.83	-	0.1	данные отсутствуют	данные отсутствуют
1	450164.04	1423883.49	-	0.1	данные отсутствуют	данные отсутствуют
2	450162.42	1423886.18	-	0.1	данные отсутствуют	данные отсутствуют
1	450133.92	1423864.43	-	0.1	данные отсутствуют	данные отсутствуют
2	450132.25	1423866.78	-	0.1	данные отсутствуют	данные отсутствуют
1	450084.42	1423842.85	-	0.1	данные отсутствуют	данные отсутствуют
2	450085.28	1423841.67	-	0.1	данные отсутствуют	данные отсутствуют
3	450087.78	1423838.02	-	0.1	данные отсутствуют	данные отсутствуют



ДОКУМЕНТ ПОДПИСАН
ЭЛЕКТРОННОЙ ПОДПИСЬЮ

Сертификат: 3094B7974B3CA8E1F07A347CFAD6FA78

Владелец: ФЕДЕРАЛЬНАЯ СЛУЖБА ГОСУДАРСТВЕННОЙ
РЕГИСТРАЦИИ, КАДАСТРА И КАРТОГРАФИИ
Действителен: с 17.05.2022 по 10.08.2023

полное наименование должности

инициалы, фамилия

Сооружение			
вид объекта недвижимости			
Лист № 407 раздела 5.1	Всего листов раздела 5.1: 941	Всего разделов: 4	Всего листов выписки: 949

27.06.2023г. № КУВИ-001/2023-147612886

Кадастровый номер: 50:23:0000000:130188

1	449892.15	1424069.63	-	0.1	данные отсутствуют	данные отсутствуют
2	449890.62	1424071.93	-	0.1	данные отсутствуют	данные отсутствуют
1	449893.9	1424040.9	-	0.1	данные отсутствуют	данные отсутствуют
2	449890.38	1424038.53	-	0.1	данные отсутствуют	данные отсутствуют
1	449901.75	1424079.38	-	0.1	данные отсутствуют	данные отсутствуют
2	449897.54	1424085.19	-	0.1	данные отсутствуют	данные отсутствуют
1	449875.53	1424062.22	-	0.1	данные отсутствуют	данные отсутствуют
2	449890.62	1424071.93	-	0.1	данные отсутствуют	данные отсутствуют
3	449913.02	1424086.94	-	0.1	данные отсутствуют	данные отсутствуют
4	449927.97	1424096.36	-	0.1	данные отсутствуют	данные отсутствуют
5	449933.14	1424099.65	-	0.1	данные отсутствуют	данные отсутствуют
6	449942.55	1424105.97	-	0.1	данные отсутствуют	данные отсутствуют
7	449966.28	1424121.71	-	0.1	данные отсутствуют	данные отсутствуют
8	449955.37	1424137.09	-	0.1	данные отсутствуют	данные отсутствуют
9	449948.53	1424145.98	-	0.1	данные отсутствуют	данные отсутствуют
10	449940.23	1424157.62	-	0.1	данные отсутствуют	данные отсутствуют
11	449932.66	1424167.53	-	0.1	данные отсутствуют	данные отсутствуют



ДОКУМЕНТ ПОДПИСАН
ЭЛЕКТРОННОЙ ПОДПИСЬЮ

Сертификат: 3094B7974B3CA8E1F07A347CFAD6FA78

Владелец: ФЕДЕРАЛЬНАЯ СЛУЖБА ГОСУДАРСТВЕННОЙ
РЕГИСТРАЦИИ, КАДАСТРА И КАРТОГРАФИИ
Действителен: с 17.05.2022 по 10.08.2023

полное наименование должности

инициалы, фамилия

Сооружение			
вид объекта недвижимости			

Лист № 408 раздела 5.1	Всего листов раздела 5.1: 941	Всего разделов: 4	Всего листов выписки: 949
------------------------	-------------------------------	-------------------	---------------------------

27.06.2023г. № КУВИ-001/2023-147612886

Кадастровый номер: 50:23:0000000:130188

12	449920.03	1424184.48	-	0.1	данные отсутствуют	данные отсутствуют
13	449905.55	1424206.12	-	0.1	данные отсутствуют	данные отсутствуют
14	449895.12	1424223.47	-	0.1	данные отсутствуют	данные отсутствуют
15	449892.61	1424222.15	-	0.1	данные отсутствуют	данные отсутствуют
1	449925.58	1424177.03	-	0.1	данные отсутствуют	данные отсутствуют
2	449927.56	1424178.11	-	0.1	данные отсутствуют	данные отсутствуют
1	449897.63	1424224.02	-	0.1	данные отсутствуют	данные отсутствуют
2	449895.46	1424222.9	-	0.1	данные отсутствуют	данные отсутствуют
1	449959.78	1424130.86	-	0.1	данные отсутствуют	данные отсутствуют
2	449971.66	1424139.55	-	0.1	данные отсутствуют	данные отсутствуют
3	449985.71	1424149.84	-	0.1	данные отсутствуют	данные отсутствуют
4	449995.53	1424157.32	-	0.1	данные отсутствуют	данные отсутствуют
5	450004.89	1424164.59	-	0.1	данные отсутствуют	данные отсутствуют
6	450013.39	1424171.2	-	0.1	данные отсутствуют	данные отсутствуют
1	449934.42	1424097.56	-	0.1	данные отсутствуют	данные отсутствуют
2	449933.14	1424099.65	-	0.1	данные отсутствуют	данные отсутствуют
1	450029.43	1424047.17	-	0.1	данные отсутствуют	данные отсутствуют



ДОКУМЕНТ ПОДПИСАН
ЭЛЕКТРОННОЙ ПОДПИСЬЮ

Сертификат: 3094B7974B3CA8E1F07A347CFAD6FA78

Владелец: ФЕДЕРАЛЬНАЯ СЛУЖБА ГОСУДАРСТВЕННОЙ
РЕГИСТРАЦИИ, КАДАСТРА И КАРТОГРАФИИ
Действителен: с 17.05.2022 по 10.08.2023

полное наименование должности

инициалы, фамилия

Сооружение			
вид объекта недвижимости			
Лист № 409 раздела 5.1	Всего листов раздела 5.1: 941	Всего разделов: 4	Всего листов выписки: 949

27.06.2023г. № КУВИ-001/2023-147612886

Кадастровый номер: 50:23:0000000:130188

2	450027.16	1424045.73	-	0.1	данные отсутствуют	данные отсутствуют
3	449999.17	1424028.08	-	0.1	данные отсутствуют	данные отсутствуют
4	449996.92	1424026.65	-	0.1	данные отсутствуют	данные отсутствуют
5	449983.16	1424018.18	-	0.1	данные отсутствуют	данные отсутствуют
6	449972.29	1424011.65	-	0.1	данные отсутствуют	данные отсутствуют
7	449966.11	1424008.09	-	0.1	данные отсутствуют	данные отсутствуют
8	449959.2	1424003.95	-	0.1	данные отсутствуют	данные отсутствуют
9	449949.89	1423998.46	-	0.1	данные отсутствуют	данные отсутствуют
10	449928.62	1423985.35	-	0.1	данные отсутствуют	данные отсутствуют
11	449925.19	1423983.22	-	0.1	данные отсутствуют	данные отсутствуют
1	450032.68	1424036.36	-	0.1	данные отсутствуют	данные отсутствуют
2	450028.59	1424043.3	-	0.1	данные отсутствуют	данные отсутствуют
3	450027.16	1424045.73	-	0.1	данные отсутствуют	данные отсутствуют
1	450021.21	1424044.9	-	0.1	данные отсутствуют	данные отсутствуют
2	450022.53	1424042.81	-	0.1	данные отсутствуют	данные отсутствуют
1	449955.22	1423990.13	-	0.1	данные отсутствуют	данные отсутствуют
2	449949.89	1423998.46	-	0.1	данные отсутствуют	данные отсутствуют



ДОКУМЕНТ ПОДПИСАН
ЭЛЕКТРОННОЙ ПОДПИСЬЮ

Сертификат: 3094B7974B3CA8E1F07A347CFAD6FA78

Владелец: ФЕДЕРАЛЬНАЯ СЛУЖБА ГОСУДАРСТВЕННОЙ
РЕГИСТРАЦИИ, КАДАСТРА И КАРТОГРАФИИ
Действителен: с 17.05.2022 по 10.08.2023

полное наименование должности

инициалы, фамилия

Сооружение			
вид объекта недвижимости			
Лист № 410 раздела 5.1	Всего листов раздела 5.1: 941	Всего разделов: 4	Всего листов выписки: 949

27.06.2023г. № КУВИ-001/2023-147612886

Кадастровый номер: 50:23:0000000:130188

1	449971.27	1423998.72	-	0.1	данные отсутствуют	данные отсутствуют
2	449966.11	1424008.09	-	0.1	данные отсутствуют	данные отсутствуют
1	450004.08	1424020.02	-	0.1	данные отсутствуют	данные отсутствуют
2	449999.17	1424028.08	-	0.1	данные отсутствуют	данные отсутствуют
1	449995.6	1424028.88	-	0.1	данные отсутствуют	данные отсутствуют
2	449996.92	1424026.65	-	0.1	данные отсутствуют	данные отсутствуют
1	449970.69	1424014.33	-	0.1	данные отсутствуют	данные отсутствуют
2	449972.29	1424011.65	-	0.1	данные отсутствуют	данные отсутствуют
1	449977.88	1423910.15	-	0.1	данные отсутствуют	данные отсутствуют
2	449972.82	1423907.43	-	0.1	данные отсутствуют	данные отсутствуют
1	450087.02	1423963.87	-	0.1	данные отсутствуют	данные отсутствуют
2	450084.07	1423962.09	-	0.1	данные отсутствуют	данные отсутствуют
3	450055.78	1423945.01	-	0.1	данные отсутствуют	данные отсутствуют
4	450050.21	1423941.58	-	0.1	данные отсутствуют	данные отсутствуют
5	450035.14	1423932.24	-	0.1	данные отсутствуют	данные отсутствуют
6	450021.16	1423923.65	-	0.1	данные отсутствуют	данные отсутствуют
7	450012.91	1423918.67	-	0.1	данные отсутствуют	данные отсутствуют



ДОКУМЕНТ ПОДПИСАН
ЭЛЕКТРОННОЙ ПОДПИСЬЮ

Сертификат: 3094В7974ВЗСА8Е1F07А347СFAD6FA78

Владелец: ФЕДЕРАЛЬНАЯ СЛУЖБА ГОСУДАРСТВЕННОЙ
РЕГИСТРАЦИИ, КАДАСТРА И КАРТОГРАФИИ
Действителен: с 17.05.2022 по 10.08.2023

полное наименование должности

инициалы, фамилия

Сооружение			
вид объекта недвижимости			
Лист № 411 раздела 5.1	Всего листов раздела 5.1: 941	Всего разделов: 4	Всего листов выписки: 949

27.06.2023г. № КУВИ-001/2023-147612886

Кадастровый номер: 50:23:0000000:130188

8	449999.53	1423910.43	-	0.1	данные отсутствуют	данные отсутствуют
9	449978.98	1423898.06	-	0.1	данные отсутствуют	данные отсутствуют
1	450086	1423950.48	-	0.1	данные отсутствуют	данные отсутствуют
2	450082.65	1423957.14	-	0.1	данные отсутствуют	данные отсутствуют
3	450081.08	1423960.28	-	0.1	данные отсутствуют	данные отсутствуют
1	450083.92	1423962.34	-	0.1	данные отсутствуют	данные отсутствуют
2	450084.07	1423962.09	-	0.1	данные отсутствуют	данные отсутствуют
1	450061.32	1423934.57	-	0.1	данные отсутствуют	данные отсутствуют
2	450055.78	1423945.01	-	0.1	данные отсутствуют	данные отсутствуют
1	450049.21	1423943.16	-	0.1	данные отсутствуют	данные отсутствуют
2	450050.21	1423941.58	-	0.1	данные отсутствуют	данные отсутствуют
1	450034.03	1423933.59	-	0.1	данные отсутствуют	данные отсутствуют
2	450035.14	1423932.24	-	0.1	данные отсутствуют	данные отсутствуют
1	450011.96	1423903.02	-	0.1	данные отсутствуют	данные отсутствуют
2	450005.65	1423913.17	-	0.1	данные отсутствуют	данные отсутствуют
3	450005.19	1423913.91	-	0.1	данные отсутствуют	данные отсутствуют
1	450000.1	1423911.45	-	0.1	данные отсутствуют	данные отсутствуют



ДОКУМЕНТ ПОДПИСАН
ЭЛЕКТРОННОЙ ПОДПИСЬЮ

Сертификат: 3094B7974B3CA8E1F07A347CFAD6FA78

Владелец: ФЕДЕРАЛЬНАЯ СЛУЖБА ГОСУДАРСТВЕННОЙ
РЕГИСТРАЦИИ, КАДАСТРА И КАРТОГРАФИИ
Действителен: с 17.05.2022 по 10.08.2023

полное наименование должности

инициалы, фамилия

Сооружение			
вид объекта недвижимости			
Лист № 412 раздела 5.1	Всего листов раздела 5.1: 941	Всего разделов: 4	Всего листов выписки: 949

27.06.2023г. № КУВИ-001/2023-147612886

Кадастровый номер: 50:23:0000000:130188

2	450000.4	1423910.96	-	0.1	данные отсутствуют	данные отсутствуют
1	450369.09	1423421.84	-	0.1	данные отсутствуют	данные отсутствуют
2	450369.74	1423431.07	-	0.1	данные отсутствуют	данные отсутствуют
3	450367.32	1423434.93	-	0.1	данные отсутствуют	данные отсутствуют
4	450360.98	1423444.48	-	0.1	данные отсутствуют	данные отсутствуют
5	450357.2	1423451.04	-	0.1	данные отсутствуют	данные отсутствуют
6	450344.97	1423471.42	-	0.1	данные отсутствуют	данные отсутствуют
7	450339.94	1423479.66	-	0.1	данные отсутствуют	данные отсутствуют
8	450334.15	1423488.53	-	0.1	данные отсутствуют	данные отсутствуют
9	450324.64	1423503.28	-	0.1	данные отсутствуют	данные отсутствуют
10	450319.48	1423512.28	-	0.1	данные отсутствуют	данные отсутствуют
11	450314.54	1423520.6	-	0.1	данные отсутствуют	данные отсутствуют
12	450308.09	1423531.56	-	0.1	данные отсутствуют	данные отсутствуют
13	450305.31	1423536.21	-	0.1	данные отсутствуют	данные отсутствуют
14	450295.36	1423551.59	-	0.1	данные отсутствуют	данные отсутствуют
15	450287.68	1423564.03	-	0.1	данные отсутствуют	данные отсутствуют
16	450280.93	1423574.85	-	0.1	данные отсутствуют	данные отсутствуют



ДОКУМЕНТ ПОДПИСАН
ЭЛЕКТРОННОЙ ПОДПИСЬЮ

Сертификат: 3094B7974B3CA8E1F07A347CFAD6FA78

Владелец: ФЕДЕРАЛЬНАЯ СЛУЖБА ГОСУДАРСТВЕННОЙ
РЕГИСТРАЦИИ, КАДАСТРА И КАРТОГРАФИИ
Действителен: с 17.05.2022 по 10.08.2023

полное наименование должности

инициалы, фамилия

Сооружение			
вид объекта недвижимости			
Лист № 413 раздела 5.1	Всего листов раздела 5.1: 941	Всего разделов: 4	Всего листов выписки: 949

27.06.2023г. № КУВИ-001/2023-147612886

Кадастровый номер: 50:23:0000000:130188

17	450273.39	1423587.59	-	0.1	данные отсутствуют	данные отсутствуют
18	450270.39	1423593.13	-	0.1	данные отсутствуют	данные отсутствуют
19	450267.6	1423597.97	-	0.1	данные отсутствуют	данные отсутствуют
20	450259.74	1423610.66	-	0.1	данные отсутствуют	данные отсутствуют
21	450258.93	1423612.09	-	0.1	данные отсутствуют	данные отсутствуют
22	450248.5	1423628.26	-	0.1	данные отсутствуют	данные отсутствуют
23	450242.42	1423638.27	-	0.1	данные отсутствуют	данные отсутствуют
24	450229.68	1423658.81	-	0.1	данные отсутствуют	данные отсутствуют
25	450218.94	1423675.5	-	0.1	данные отсутствуют	данные отсутствуют
26	450206.81	1423694.62	-	0.1	данные отсутствуют	данные отсутствуют
27	450202.51	1423701.72	-	0.1	данные отсутствуют	данные отсутствуют
28	450194.47	1423714.21	-	0.1	данные отсутствуют	данные отсутствуют
29	450186.26	1423727.43	-	0.1	данные отсутствуют	данные отсутствуют
30	450183.15	1423732.55	-	0.1	данные отсутствуют	данные отсутствуют
31	450173.19	1423748.15	-	0.1	данные отсутствуют	данные отсутствуют
32	450168.08	1423756.04	-	0.1	данные отсутствуют	данные отсутствуют
33	450165.17	1423760.85	-	0.1	данные отсутствуют	данные отсутствуют



ДОКУМЕНТ ПОДПИСАН
ЭЛЕКТРОННОЙ ПОДПИСЬЮ

Сертификат: 3094B7974B3CA8E1F07A347CFAD6FA78

Владелец: ФЕДЕРАЛЬНАЯ СЛУЖБА ГОСУДАРСТВЕННОЙ
РЕГИСТРАЦИИ, КАДАСТРА И КАРТОГРАФИИ
Действителен: с 17.05.2022 по 10.08.2023

полное наименование должности

инициалы, фамилия

Сооружение			
вид объекта недвижимости			
Лист № 414 раздела 5.1	Всего листов раздела 5.1: 941	Всего разделов: 4	Всего листов выписки: 949

27.06.2023г. № КУВИ-001/2023-147612886

Кадастровый номер: 50:23:0000000:130188

34	450159.24	1423769.96	-	0.1	данные отсутствуют	данные отсутствуют
35	450152.57	1423780	-	0.1	данные отсутствуют	данные отсутствуют
36	450146.35	1423790.03	-	0.1	данные отсутствуют	данные отсутствуют
37	450136.53	1423806.29	-	0.1	данные отсутствуют	данные отсутствуют
38	450132.76	1423812.69	-	0.1	данные отсутствуют	данные отсутствуют
39	450109.49	1423851.98	-	0.1	данные отсутствуют	данные отсутствуют
1	450393.91	1423405.84	-	0.1	данные отсутствуют	данные отсутствуют
2	450395.62	1423412.38	-	0.1	данные отсутствуют	данные отсутствуют
1	450321.71	1423439.16	-	0.1	данные отсутствуют	данные отсутствуют
2	450323.45	1423442.82	-	0.1	данные отсутствуют	данные отсутствуют
1	450311.68	1423444.34	-	0.1	данные отсутствуют	данные отсутствуют
2	450313.5	1423447.91	-	0.1	данные отсутствуют	данные отсутствуют
1	450301.2	1423462.25	-	0.1	данные отсутствуют	данные отсутствуют
2	450297.59	1423455.84	-	0.1	данные отсутствуют	данные отсутствуют
1	450277.23	1423460.74	-	0.1	данные отсутствуют	данные отсутствуют
2	450279.39	1423464.94	-	0.1	данные отсутствуют	данные отсутствуют
1	450268.7	1423465.54	-	0.1	данные отсутствуют	данные отсутствуют



ДОКУМЕНТ ПОДПИСАН
ЭЛЕКТРОННОЙ ПОДПИСЬЮ

Сертификат: 3094B7974B3CA8E1F07A347CFAD6FA78

Владелец: ФЕДЕРАЛЬНАЯ СЛУЖБА ГОСУДАРСТВЕННОЙ
РЕГИСТРАЦИИ, КАДАСТРА И КАРТОГРАФИИ
Действителен: с 17.05.2022 по 10.08.2023

полное наименование должности

инициалы, фамилия

Сооружение			
вид объекта недвижимости			

Лист № 415 раздела 5.1	Всего листов раздела 5.1: 941	Всего разделов: 4	Всего листов выписки: 949
------------------------	-------------------------------	-------------------	---------------------------

27.06.2023г. № КУВИ-001/2023-147612886

Кадастровый номер: 50:23:0000000:130188

2	450270.86	1423469.3	-	0.1	данные отсутствуют	данные отсутствуют
1	450263.1	1423481.74	-	0.1	данные отсутствуют	данные отсутствуют
2	450259.65	1423475.06	-	0.1	данные отсутствуют	данные отсутствуют
1	450250.15	1423475.07	-	0.1	данные отсутствуют	данные отсутствуют
2	450252.12	1423478.59	-	0.1	данные отсутствуют	данные отсутствуют
1	450231.11	1423484.08	-	0.1	данные отсутствуют	данные отсутствуют
2	450233.24	1423488.25	-	0.1	данные отсутствуют	данные отсутствуют
1	450208.74	1423495.7	-	0.1	данные отсутствуют	данные отсутствуют
2	450210.99	1423499.98	-	0.1	данные отсутствуют	данные отсутствуют
1	450367.62	1423443.81	-	0.1	данные отсутствуют	данные отсутствуют
2	450363.15	1423441.2	-	0.1	данные отсутствуют	данные отсутствуют
1	450349.21	1423464.36	-	0.1	данные отсутствуют	данные отсутствуют
2	450346.15	1423462.57	-	0.1	данные отсутствуют	данные отсутствуют
3	450343.55	1423461.05	-	0.1	данные отсутствуют	данные отсутствуют
1	450349.43	1423473.91	-	0.1	данные отсутствуют	данные отсутствуют
2	450344.97	1423471.42	-	0.1	данные отсутствуют	данные отсутствуют
1	450326.94	1423483.75	-	0.1	данные отсутствуют	данные отсутствуют



ДОКУМЕНТ ПОДПИСАН
ЭЛЕКТРОННОЙ ПОДПИСЬЮ

Сертификат: 3094B7974B3CA8E1F07A347CFAD6FA78

Владелец: ФЕДЕРАЛЬНАЯ СЛУЖБА ГОСУДАРСТВЕННОЙ
РЕГИСТРАЦИИ, КАДАСТРА И КАРТОГРАФИИ
Действителен: с 17.05.2022 по 10.08.2023

полное наименование должности

инициалы, фамилия

Сооружение

вид объекта недвижимости

Лист № 416 раздела 5.1

Всего листов раздела 5.1: 941

Всего разделов: 4

Всего листов выписки: 949

27.06.2023г. № КУВИ-001/2023-147612886

Кадастровый номер:

50:23:0000000:130188

2	450334.41	1423488.12	-	0.1	данные отсутствуют	данные отсутствуют
1	450337.79	1423490.85	-	0.1	данные отсутствуют	данные отсутствуют
2	450334.15	1423488.53	-	0.1	данные отсутствуют	данные отсутствуют
1	450317.59	1423499.13	-	0.1	данные отсутствуют	данные отсутствуют
2	450324.64	1423503.28	-	0.1	данные отсутствуют	данные отсутствуют
1	450328.68	1423505.18	-	0.1	данные отсутствуют	данные отсутствуют
2	450324.91	1423502.85	-	0.1	данные отсутствуют	данные отсутствуют
1	450318.99	1423513.11	-	0.1	данные отсутствуют	данные отсутствуют
2	450311.48	1423508.77	-	0.1	данные отсутствуют	данные отсутствуют
1	450323.22	1423514.59	-	0.1	данные отсутствуют	данные отсутствуют
2	450319.48	1423512.28	-	0.1	данные отсутствуют	данные отсутствуют
1	450300.63	1423526.7	-	0.1	данные отсутствуют	данные отсутствуют
2	450308.09	1423531.56	-	0.1	данные отсутствуют	данные отсутствуют
1	450309.29	1423538.34	-	0.1	данные отсутствуют	данные отсутствуют
2	450305.31	1423536.21	-	0.1	данные отсутствуют	данные отсутствуют
1	450288.62	1423547.43	-	0.1	данные отсутствуют	данные отсутствуют
2	450295.36	1423551.59	-	0.1	данные отсутствуют	данные отсутствуют



ДОКУМЕНТ ПОДПИСАН
ЭЛЕКТРОННОЙ ПОДПИСЬЮ

Сертификат: 3094B7974B3CA8E1F07A347CFAD6FA78

Владелец: ФЕДЕРАЛЬНАЯ СЛУЖБА ГОСУДАРСТВЕННОЙ
РЕГИСТРАЦИИ, КАДАСТРА И КАРТОГРАФИИ
Действителен: с 17.05.2022 по 10.08.2023

полное наименование должности

инициалы, фамилия

Сооружение
вид объекта недвижимости

Лист № 417 раздела 5.1	Всего листов раздела 5.1: 941	Всего разделов: 4	Всего листов выписки: 949
------------------------	-------------------------------	-------------------	---------------------------

27.06.2023г. № КУВИ-001/2023-147612886

Кадастровый номер: 50:23:0000000:130188

1	450281.1	1423559.94	-	0.1	данные отсутствуют	данные отсутствуют
2	450287.68	1423564.03	-	0.1	данные отсутствуют	данные отсутствуют
1	450262.39	1423612.23	-	0.1	данные отсутствуют	данные отсутствуют
2	450259.74	1423610.66	-	0.1	данные отсутствуют	данные отсутствуют
1	450245.22	1423639.98	-	0.1	данные отсутствуют	данные отсутствуют
2	450242.42	1423638.27	-	0.1	данные отсутствуют	данные отсутствуют
1	450224.03	1423655.31	-	0.1	данные отсутствуют	данные отсутствуют
2	450229.68	1423658.81	-	0.1	данные отсутствуют	данные отсутствуют
1	450218.94	1423675.5	-	0.1	данные отсутствуют	данные отсутствуют
2	450223.22	1423678.03	-	0.1	данные отсутствуют	данные отсутствуют
1	450208.28	1423679.42	-	0.1	данные отсутствуют	данные отсутствуют
2	450214.3	1423682.82	-	0.1	данные отсутствуют	данные отсутствуют
1	450178.07	1423722.37	-	0.1	данные отсутствуют	данные отсутствуют
2	450186.26	1423727.43	-	0.1	данные отсутствуют	данные отсутствуют
1	450173.49	1423760.84	-	0.1	данные отсутствуют	данные отсутствуют
2	450168.72	1423758.2	-	0.1	данные отсутствуют	данные отсутствуют
3	450167.26	1423757.38	-	0.1	данные отсутствуют	данные отсутствуют



ДОКУМЕНТ ПОДПИСАН
ЭЛЕКТРОННОЙ ПОДПИСЬЮ

Сертификат: 3094B7974B3CA8E1F07A347CFAD6FA78

Владелец: ФЕДЕРАЛЬНАЯ СЛУЖБА ГОСУДАРСТВЕННОЙ
РЕГИСТРАЦИИ, КАДАСТРА И КАРТОГРАФИИ
Действителен: с 17.05.2022 по 10.08.2023

полное наименование должности

инициалы, фамилия

Сооружение			
вид объекта недвижимости			
Лист № 418 раздела 5.1	Всего листов раздела 5.1: 941	Всего разделов: 4	Всего листов выписки: 949

27.06.2023г. № КУВИ-001/2023-147612886

Кадастровый номер: 50:23:0000000:130188

1	450160.43	1423757.85	-	0.1	данные отсутствуют	данные отсутствуют
2	450165.17	1423760.85	-	0.1	данные отсутствуют	данные отсутствуют
1	450148.04	1423791.13	-	0.1	данные отсутствуют	данные отсутствуют
2	450146.35	1423790.03	-	0.1	данные отсутствуют	данные отсутствуют
1	450127.39	1423800.14	-	0.1	данные отсутствуют	данные отсутствуют
2	450136.53	1423806.29	-	0.1	данные отсутствуют	данные отсутствуют
1	450129.59	1423823.63	-	0.1	данные отсутствуют	данные отсутствуют
2	450127.14	1423822.18	-	0.1	данные отсутствуют	данные отсутствуют
1	450174.94	1423525.46	-	0.1	данные отсутствуют	данные отсутствуют
2	450171.8	1423527.27	-	0.1	данные отсутствуют	данные отсутствуют
3	450164.58	1423531.38	-	0.1	данные отсутствуют	данные отсутствуют
4	450158.77	1423534.8	-	0.1	данные отсутствуют	данные отсутствуют
5	450138.55	1423544.8	-	0.1	данные отсутствуют	данные отсутствуют
6	450128.7	1423550.52	-	0.1	данные отсутствуют	данные отсутствуют
7	450121.41	1423554.43	-	0.1	данные отсутствуют	данные отсутствуют
8	450108.49	1423561.2	-	0.1	данные отсутствуют	данные отсутствуют
9	450095.79	1423568.38	-	0.1	данные отсутствуют	данные отсутствуют



ДОКУМЕНТ ПОДПИСАН
ЭЛЕКТРОННОЙ ПОДПИСЬЮ

Сертификат: 3094B7974B3CA8E1F07A347CFAD6FA78

Владелец: ФЕДЕРАЛЬНАЯ СЛУЖБА ГОСУДАРСТВЕННОЙ
РЕГИСТРАЦИИ, КАДАСТРА И КАРТОГРАФИИ
Действителен: с 17.05.2022 по 10.08.2023

полное наименование должности

инициалы, фамилия

Сооружение							
вид объекта недвижимости							
Лист № 419 раздела 5.1		Всего листов раздела 5.1: 941		Всего разделов: 4		Всего листов выписки: 949	
27.06.2023г. № КУВИ-001/2023-147612886							
Кадастровый номер:				50:23:0000000:130188			
10	450085.04	1423574.18	-	0.1	данные отсутствуют	данные отсутствуют	
11	450076.7	1423578.92	-	0.1	данные отсутствуют	данные отсутствуют	
12	450069.01	1423583.59	-	0.1	данные отсутствуют	данные отсутствуют	
13	450057.89	1423589.85	-	0.1	данные отсутствуют	данные отсутствуют	
14	450044.15	1423597.51	-	0.1	данные отсутствуют	данные отсутствуют	
15	450037.18	1423601.43	-	0.1	данные отсутствуют	данные отсутствуют	
16	450021.96	1423609.81	-	0.1	данные отсутствуют	данные отсутствуют	
17	450013.88	1423614.54	-	0.1	данные отсутствуют	данные отсутствуют	
18	450005.78	1423618.49	-	0.1	данные отсутствуют	данные отсутствуют	
19	449997.19	1423622.95	-	0.1	данные отсутствуют	данные отсутствуют	
20	449977.97	1423632.74	-	0.1	данные отсутствуют	данные отсутствуют	
21	449971.62	1423635.88	-	0.1	данные отсутствуют	данные отсутствуют	
22	449964.9	1423639.11	-	0.1	данные отсутствуют	данные отсутствуют	
23	449961.28	1423641.13	-	0.1	данные отсутствуют	данные отсутствуют	
24	449957.42	1423643.09	-	0.1	данные отсутствуют	данные отсутствуют	
25	449938.03	1423653.86	-	0.1	данные отсутствуют	данные отсутствуют	
1	450140.74	1423530.84	-	0.1	данные отсутствуют	данные отсутствуют	



ДОКУМЕНТ ПОДПИСАН
ЭЛЕКТРОННОЙ ПОДПИСЬЮ

Сертификат: 3094B7974B3CA8E1F07A347CFAD6FA78

Владелец: ФЕДЕРАЛЬНАЯ СЛУЖБА ГОСУДАРСТВЕННОЙ
РЕГИСТРАЦИИ, КАДАСТРА И КАРТОГРАФИИ
Действителен: с 17.05.2022 по 10.08.2023

полное наименование должности

инициалы, фамилия

Сооружение			
вид объекта недвижимости			
Лист № 420 раздела 5.1	Всего листов раздела 5.1: 941	Всего разделов: 4	Всего листов выписки: 949

27.06.2023г. № КУВИ-001/2023-147612886

Кадастровый номер: 50:23:0000000:130188

2	450145.49	1423541.37	-	0.1	данные отсутствуют	данные отсутствуют
1	450123.5	1423541	-	0.1	данные отсутствуют	данные отсутствуют
2	450128.7	1423550.52	-	0.1	данные отсутствуют	данные отсутствуют
1	450115.81	1423544.85	-	0.1	данные отсутствуют	данные отсутствуют
2	450121.41	1423554.43	-	0.1	данные отсутствуют	данные отсутствуют
1	450090.63	1423557.24	-	0.1	данные отсутствуют	данные отсутствуют
2	450095.79	1423568.38	-	0.1	данные отсутствуют	данные отсутствуют
1	450070.58	1423566.93	-	0.1	данные отсутствуют	данные отсутствуют
2	450076.7	1423578.92	-	0.1	данные отсутствуют	данные отсутствуют
1	450051.61	1423576.72	-	0.1	данные отсутствуют	данные отсутствуют
2	450057.89	1423589.85	-	0.1	данные отсутствуют	данные отсутствуют
1	450036.6	1423583.76	-	0.1	данные отсутствуют	данные отсутствуют
2	450044.15	1423597.51	-	0.1	данные отсутствуют	данные отсутствуют
1	450037.18	1423601.43	-	0.1	данные отсутствуют	данные отсутствуют
2	450039.67	1423605.96	-	0.1	данные отсутствуют	данные отсутствуют
1	449987.22	1423631.52	-	0.1	данные отсутствуют	данные отсутствуют
2	449985.41	1423628.95	-	0.1	данные отсутствуют	данные отсутствуют



ДОКУМЕНТ ПОДПИСАН
ЭЛЕКТРОННОЙ ПОДПИСЬЮ

Сертификат: 3094B7974B3CA8E1F07A347CFAD6FA78

Владелец: ФЕДЕРАЛЬНАЯ СЛУЖБА ГОСУДАРСТВЕННОЙ
РЕГИСТРАЦИИ, КАДАСТРА И КАРТОГРАФИИ
Действителен: с 17.05.2022 по 10.08.2023

полное наименование должности

инициалы, фамилия

Сооружение			
вид объекта недвижимости			
Лист № 421 раздела 5.1	Всего листов раздела 5.1: 941	Всего разделов: 4	Всего листов выписки: 949

27.06.2023г. № КУВИ-001/2023-147612886

Кадастровый номер: 50:23:0000000:130188

1	449966.99	1423642.5	-	0.1	данные отсутствуют	данные отсутствуют
2	449964.9	1423639.11	-	0.1	данные отсутствуют	данные отсутствуют
1	450071.35	1423582.17	-	0.1	данные отсутствуют	данные отсутствуют
2	450075.2	1423587.57	-	0.1	данные отсутствуют	данные отсутствуют
3	450063.8	1423607.36	-	0.1	данные отсутствуют	данные отсутствуют
4	450056.22	1423620.03	-	0.1	данные отсутствуют	данные отсутствуют
5	450041.21	1423644.46	-	0.1	данные отсутствуют	данные отсутствуют
6	450035.41	1423654.38	-	0.1	данные отсутствуют	данные отсутствуют
7	450033.91	1423656.92	-	0.1	данные отсутствуют	данные отсутствуют
8	450030.11	1423654.7	-	0.1	данные отсутствуют	данные отсутствуют
9	450018.86	1423648.18	-	0.1	данные отсутствуют	данные отсутствуют
10	450011.23	1423643.66	-	0.1	данные отсутствуют	данные отсутствуют
1	449994.37	1423705.59	-	0.1	данные отсутствуют	данные отсутствуют
2	450000.24	1423697.22	-	0.1	данные отсутствуют	данные отсутствуют
3	450008.63	1423685.22	-	0.1	данные отсутствуют	данные отсутствуют
4	450016.34	1423674.78	-	0.1	данные отсутствуют	данные отсутствуют
5	450017.61	1423673.1	-	0.1	данные отсутствуют	данные отсутствуют



ДОКУМЕНТ ПОДПИСАН
ЭЛЕКТРОННОЙ ПОДПИСЬЮ

Сертификат: 3094B7974B3CA8E1F07A347CFAD6FA78

Владелец: ФЕДЕРАЛЬНАЯ СЛУЖБА ГОСУДАРСТВЕННОЙ
РЕГИСТРАЦИИ, КАДАСТРА И КАРТОГРАФИИ
Действителен: с 17.05.2022 по 10.08.2023

полное наименование должности

инициалы, фамилия

Сооружение			
вид объекта недвижимости			
Лист № 422 раздела 5.1	Всего листов раздела 5.1: 941	Всего разделов: 4	Всего листов выписки: 949

27.06.2023г. № КУВИ-001/2023-147612886

Кадастровый номер: 50:23:0000000:130188

6	450021.92	1423667.14	-	0.1	данные отсутствуют	данные отсутствуют
7	450030.11	1423654.7	-	0.1	данные отсутствуют	данные отсутствуют
1	450047.65	1423633.98	-	0.1	данные отсутствуют	данные отсутствуют
2	450049.41	1423634.84	-	0.1	данные отсутствуют	данные отсутствуют
1	450065.45	1423608.45	-	0.1	данные отсутствуют	данные отсутствуют
2	450063.75	1423607.46	-	0.1	данные отсутствуют	данные отсутствуют
1	450035.9	1423649.79	-	0.1	данные отсутствуют	данные отсутствуют
2	450037.53	1423650.75	-	0.1	данные отсутствуют	данные отсутствуют
1	449972.97	1423756.17	-	0.1	данные отсутствуют	данные отсутствуют
2	449973.69	1423755.79	-	0.1	данные отсутствуют	данные отсутствуют
3	449973.87	1423755.69	-	0.1	данные отсутствуют	данные отсутствуют
4	449973.08	1423753.59	-	0.1	данные отсутствуют	данные отсутствуют
5	449970.03	1423745.49	-	0.1	данные отсутствуют	данные отсутствуют
6	449976.96	1423734.98	-	0.1	данные отсутствуют	данные отсутствуют
7	449984.52	1423723.5	-	0.1	данные отсутствуют	данные отсутствуют
8	449995.71	1423706.44	-	0.1	данные отсутствуют	данные отсутствуют
9	449992.23	1423704.25	-	0.1	данные отсутствуют	данные отсутствуют



ДОКУМЕНТ ПОДПИСАН
ЭЛЕКТРОННОЙ ПОДПИСЬЮ

Сертификат: 3094B7974B3CA8E1F07A347CFAD6FA78

Владелец: ФЕДЕРАЛЬНАЯ СЛУЖБА ГОСУДАРСТВЕННОЙ
РЕГИСТРАЦИИ, КАДАСТРА И КАРТОГРАФИИ
Действителен: с 17.05.2022 по 10.08.2023

полное наименование должности

инициалы, фамилия

Сооружение
вид объекта недвижимости

Лист № 423 раздела 5.1	Всего листов раздела 5.1: 941	Всего разделов: 4	Всего листов выписки: 949
------------------------	-------------------------------	-------------------	---------------------------

27.06.2023г. № КУВИ-001/2023-147612886

Кадастровый номер: 50:23:0000000:130188

1	449978.62	1423736.06	-	0.1	данные отсутствуют	данные отсутствуют
2	449976.96	1423734.98	-	0.1	данные отсутствуют	данные отсутствуют
1	449986.18	1423724.55	-	0.1	данные отсутствуют	данные отсутствуют
2	449984.52	1423723.5	-	0.1	данные отсутствуют	данные отсутствуют
1	450021.92	1423667.14	-	0.1	данные отсутствуют	данные отсутствуют
2	450019.62	1423665.52	-	0.1	данные отсутствуют	данные отсутствуют
1	450017.61	1423673.1	-	0.1	данные отсутствуют	данные отсутствуют
2	450019.77	1423674.56	-	0.1	данные отсутствуют	данные отсутствуют
1	450008.63	1423685.22	-	0.1	данные отсутствуют	данные отсутствуют
2	450006.82	1423683.96	-	0.1	данные отсутствуют	данные отсутствуют
1	450003.41	1423699.31	-	0.1	данные отсутствуют	данные отсутствуют
2	450000.24	1423697.22	-	0.1	данные отсутствуют	данные отсутствуют
1	450095.47	1423310.4	-	0.1	данные отсутствуют	данные отсутствуют
2	450092.56	1423315.09	-	0.1	данные отсутствуют	данные отсутствуют
3	450082.1	1423331.46	-	0.1	данные отсутствуют	данные отсутствуют
4	450073.12	1423345.07	-	0.1	данные отсутствуют	данные отсутствуют
5	450066.46	1423355.16	-	0.1	данные отсутствуют	данные отсутствуют



ДОКУМЕНТ ПОДПИСАН
ЭЛЕКТРОННОЙ ПОДПИСЬЮ

Сертификат: 3094B7974B3CA8E1F07A347CFAD6FA78

Владелец: ФЕДЕРАЛЬНАЯ СЛУЖБА ГОСУДАРСТВЕННОЙ
РЕГИСТРАЦИИ, КАДАСТРА И КАРТОГРАФИИ
Действителен: с 17.05.2022 по 10.08.2023

полное наименование должности

инициалы, фамилия

Сооружение							
вид объекта недвижимости							
Лист № 424 раздела 5.1		Всего листов раздела 5.1: 941		Всего разделов: 4		Всего листов выписки: 949	
27.06.2023г. № КУВИ-001/2023-147612886							
Кадастровый номер:				50:23:0000000:130188			
6	450057.1	1423369.79	-	0.1	данные отсутствуют	данные отсутствуют	
7	450051.62	1423378.57	-	0.1	данные отсутствуют	данные отсутствуют	
8	450042.06	1423393.3	-	0.1	данные отсутствуют	данные отсутствуют	
9	450037.26	1423400.44	-	0.1	данные отсутствуют	данные отсутствуют	
10	450033.65	1423406.19	-	0.1	данные отсутствуют	данные отсутствуют	
11	450025.82	1423418.08	-	0.1	данные отсутствуют	данные отсутствуют	
12	450018.01	1423429.98	-	0.1	данные отсутствуют	данные отсутствуют	
13	450009.38	1423442.38	-	0.1	данные отсутствуют	данные отсутствуют	
14	450001.48	1423454.5	-	0.1	данные отсутствуют	данные отсутствуют	
15	449994.61	1423465.28	-	0.1	данные отсутствуют	данные отсутствуют	
16	449987.46	1423476.33	-	0.1	данные отсутствуют	данные отсутствуют	
17	449976.29	1423491.96	-	0.1	данные отсутствуют	данные отсутствуют	
18	449973.64	1423495.61	-	0.1	данные отсутствуют	данные отсутствуют	
19	449970.22	1423500.4	-	0.1	данные отсутствуют	данные отсутствуют	
20	449967.88	1423503.51	-	0.1	данные отсутствуют	данные отсутствуют	
21	449972.05	1423515.22	-	0.1	данные отсутствуют	данные отсутствуют	
22	449977.29	1423528.56	-	0.1	данные отсутствуют	данные отсутствуют	



ДОКУМЕНТ ПОДПИСАН
ЭЛЕКТРОННОЙ ПОДПИСЬЮ

Сертификат: 3094B7974B3CA8E1F07A347CFAD6FA78

Владелец: ФЕДЕРАЛЬНАЯ СЛУЖБА ГОСУДАРСТВЕННОЙ
РЕГИСТРАЦИИ, КАДАСТРА И КАРТОГРАФИИ
Действителен: с 17.05.2022 по 10.08.2023

полное наименование должности

инициалы, фамилия

Сооружение							
вид объекта недвижимости							
Лист № 425 раздела 5.1		Всего листов раздела 5.1: 941		Всего разделов: 4		Всего листов выписки: 949	
27.06.2023г. № КУВИ-001/2023-147612886							
Кадастровый номер:				50:23:0000000:130188			
23	449983.94	1423547.42	-	0.1	данные отсутствуют	данные отсутствуют	
24	449991.25	1423568.34	-	0.1	данные отсутствуют	данные отсутствуют	
25	449996.86	1423585.21	-	0.1	данные отсутствуют	данные отсутствуют	
26	450001.36	1423598.38	-	0.1	данные отсутствуют	данные отсутствуют	
27	450004.38	1423606.14	-	0.1	данные отсутствуют	данные отсутствуют	
28	450008.88	1423616.97	-	0.1	данные отсутствуют	данные отсутствуют	
1	449966.97	1423504.35	-	0.1	данные отсутствуют	данные отсутствуют	
2	449967.5	1423504.15	-	0.1	данные отсутствуют	данные отсутствуют	
3	449968.04	1423503.96	-	0.1	данные отсутствуют	данные отсутствуют	
1	449971.1	1423515.41	-	0.1	данные отсутствуют	данные отсутствуют	
2	449972.05	1423515.22	-	0.1	данные отсутствуют	данные отсутствуют	
1	449977.29	1423528.56	-	0.1	данные отсутствуют	данные отсутствуют	
2	449978.02	1423528.18	-	0.1	данные отсутствуют	данные отсутствуют	
1	450007.53	1423597.8	-	0.1	данные отсутствуют	данные отсутствуют	
2	450013.88	1423614.54	-	0.1	данные отсутствуют	данные отсутствуют	
1	449970.72	1423499.71	-	0.1	данные отсутствуют	данные отсутствуют	
2	449965.2	1423492.14	-	0.1	данные отсутствуют	данные отсутствуют	



ДОКУМЕНТ ПОДПИСАН
ЭЛЕКТРОННОЙ ПОДПИСЬЮ

Сертификат: 3094B7974B3CA8E1F07A347CFAD6FA78

Владелец: ФЕДЕРАЛЬНАЯ СЛУЖБА ГОСУДАРСТВЕННОЙ
РЕГИСТРАЦИИ, КАДАСТРА И КАРТОГРАФИИ
Действителен: с 17.05.2022 по 10.08.2023

полное наименование должности

инициалы, фамилия

Сооружение							
вид объекта недвижимости							
Лист № 426 раздела 5.1		Всего листов раздела 5.1: 941		Всего разделов: 4		Всего листов выписки: 949	
27.06.2023г. № КУВИ-001/2023-147612886							
Кадастровый номер:				50:23:0000000:130188			
3	449961.47	1423485.92	-	0.1	данные отсутствуют	данные отсутствуют	
4	449958.1	1423480.01	-	0.1	данные отсутствуют	данные отсутствуют	
5	449955.06	1423473.77	-	0.1	данные отсутствуют	данные отсутствуют	
6	449952.38	1423467.82	-	0.1	данные отсутствуют	данные отсутствуют	
7	449947.36	1423452.38	-	0.1	данные отсутствуют	данные отсутствуют	
8	449945.58	1423445.56	-	0.1	данные отсутствуют	данные отсутствуют	
9	449943.15	1423433.95	-	0.1	данные отсутствуют	данные отсутствуют	
1	449916.74	1423499.07	-	0.1	данные отсутствуют	данные отсутствуют	
2	449926.88	1423495	-	0.1	данные отсутствуют	данные отсутствуют	
3	449938.36	1423491.14	-	0.1	данные отсутствуют	данные отсутствуют	
4	449949.88	1423487.2	-	0.1	данные отсутствуют	данные отсутствуют	
5	449959.81	1423483.03	-	0.1	данные отсутствуют	данные отсутствуют	
1	449990.96	1423478.5	-	0.1	данные отсутствуют	данные отсутствуют	
2	449987.46	1423476.33	-	0.1	данные отсутствуют	данные отсутствуют	
1	449992.11	1423463.53	-	0.1	данные отсутствуют	данные отсутствуют	
2	449994.61	1423465.28	-	0.1	данные отсутствуют	данные отсутствуют	
1	450004.99	1423444.61	-	0.1	данные отсутствуют	данные отсутствуют	



ДОКУМЕНТ ПОДПИСАН
ЭЛЕКТРОННОЙ ПОДПИСЬЮ

Сертификат: 3094B7974B3CA8E1F07A347CFAD6FA78

Владелец: ФЕДЕРАЛЬНАЯ СЛУЖБА ГОСУДАРСТВЕННОЙ
РЕГИСТРАЦИИ, КАДАСТРА И КАРТОГРАФИИ
Действителен: с 17.05.2022 по 10.08.2023

полное наименование должности

инициалы, фамилия

Сооружение			
вид объекта недвижимости			

Лист № 427 раздела 5.1	Всего листов раздела 5.1: 941	Всего разделов: 4	Всего листов выписки: 949
------------------------	-------------------------------	-------------------	---------------------------

27.06.2023г. № КУВИ-001/2023-147612886

Кадастровый номер: 50:23:0000000:130188

2	450007.05	1423445.95	-	0.1	данные отсутствуют	данные отсутствуют
1	450013.04	1423444.7	-	0.1	данные отсутствуют	данные отсутствуют
2	450009.38	1423442.38	-	0.1	данные отсутствуют	данные отсутствуют
1	450027.04	1423424.26	-	0.1	данные отсутствуют	данные отсутствуют
2	450023.35	1423421.83	-	0.1	данные отсутствуют	данные отсутствуют
1	450036.46	1423410.18	-	0.1	данные отсутствуют	данные отсутствуют
2	450034.72	1423409.16	-	0.1	данные отсутствуют	данные отсутствуют
3	450032.54	1423407.87	-	0.1	данные отсутствуют	данные отсутствуют
1	450030.98	1423403.97	-	0.1	данные отсутствуют	данные отсутствуют
2	450033.72	1423406.09	-	0.1	данные отсутствуют	данные отсутствуют
1	450041.11	1423402.95	-	0.1	данные отсутствуют	данные отсутствуют
2	450037.26	1423400.44	-	0.1	данные отсутствуют	данные отсутствуют
1	450046.36	1423395.8	-	0.1	данные отсутствуют	данные отсутствуют
2	450042.06	1423393.3	-	0.1	данные отсутствуют	данные отсутствуют
1	450056.31	1423381.34	-	0.1	данные отсутствуют	данные отсутствуют
2	450051.62	1423378.57	-	0.1	данные отсутствуют	данные отсутствуют
1	450054.13	1423368.15	-	0.1	данные отсутствуют	данные отсутствуют



ДОКУМЕНТ ПОДПИСАН
ЭЛЕКТРОННОЙ ПОДПИСЬЮ

Сертификат: 3094B7974B3CA8E1F07A347CFAD6FA78

Владелец: ФЕДЕРАЛЬНАЯ СЛУЖБА ГОСУДАРСТВЕННОЙ
РЕГИСТРАЦИИ, КАДАСТРА И КАРТОГРАФИИ
Действителен: с 17.05.2022 по 10.08.2023

полное наименование должности

инициалы, фамилия

Сооружение

вид объекта недвижимости

Лист № 428 раздела 5.1

Всего листов раздела 5.1: 941

Всего разделов: 4

Всего листов выписки: 949

27.06.2023г. № КУВИ-001/2023-147612886

Кадастровый номер:

50:23:0000000:130188

2	450057.01	1423369.95	-	0.1	данные отсутствуют	данные отсутствуют
1	450078.81	1423348.42	-	0.1	данные отсутствуют	данные отсутствуют
2	450073.34	1423345.19	-	0.1	данные отсутствуют	данные отсутствуют
3	450073.12	1423345.07	-	0.1	данные отсутствуют	данные отсутствуют
1	449935.86	1423365.03	-	0.1	данные отсутствуют	данные отсутствуют
2	449944.39	1423360.41	-	0.1	данные отсутствуют	данные отсутствуют
3	449952.56	1423356.47	-	0.1	данные отсутствуют	данные отсутствуют
4	449965.75	1423350.06	-	0.1	данные отсутствуют	данные отсутствуют
5	449975.69	1423345.74	-	0.1	данные отсутствуют	данные отсутствуют
6	449990.06	1423338.72	-	0.1	данные отсутствуют	данные отсутствуют
7	450002.5	1423332.32	-	0.1	данные отсутствуют	данные отсутствуют
8	450012.48	1423327.05	-	0.1	данные отсутствуют	данные отсутствуют
9	450037.9	1423315.12	-	0.1	данные отсутствуют	данные отсутствуют
10	450060.55	1423313.63	-	0.1	данные отсутствуют	данные отсутствуют
11	450073.58	1423312.49	-	0.1	данные отсутствуют	данные отсутствуют
12	450084.79	1423311.33	-	0.1	данные отсутствуют	данные отсутствуют
13	450096.46	1423310.3	-	0.1	данные отсутствуют	данные отсутствуют



ДОКУМЕНТ ПОДПИСАН
ЭЛЕКТРОННОЙ ПОДПИСЬЮ

Сертификат: 3094B7974B3CA8E1F07A347CFAD6FA78

Владелец: ФЕДЕРАЛЬНАЯ СЛУЖБА ГОСУДАРСТВЕННОЙ

РЕГИСТРАЦИИ, КАДАСТРА И КАРТОГРАФИИ

Действителен: с 17.05.2022 по 10.08.2023

полное наименование должности

инициалы, фамилия

Сооружение							
вид объекта недвижимости							
Лист № 429 раздела 5.1		Всего листов раздела 5.1: 941		Всего разделов: 4		Всего листов выписки: 949	
27.06.2023г. № КУВИ-001/2023-147612886							
Кадастровый номер:				50:23:0000000:130188			
14	450104.93	1423310.03	-	0.1	данные отсутствуют	данные отсутствуют	
15	450116.15	1423309.95	-	0.1	данные отсутствуют	данные отсутствуют	
16	450130.92	1423309.7	-	0.1	данные отсутствуют	данные отсутствуют	
17	450150.41	1423309.34	-	0.1	данные отсутствуют	данные отсутствуют	
18	450171.76	1423309.52	-	0.1	данные отсутствуют	данные отсутствуют	
19	450191.41	1423309.43	-	0.1	данные отсутствуют	данные отсутствуют	
20	450205.76	1423309.57	-	0.1	данные отсутствуют	данные отсутствуют	
21	450207.75	1423314.17	-	0.1	данные отсутствуют	данные отсутствуют	
1	450116.15	1423309.95	-	0.1	данные отсутствуют	данные отсутствуют	
2	450116.33	1423312.36	-	0.1	данные отсутствуют	данные отсутствуют	
1	450254.34	1423075.82	-	0.1	данные отсутствуют	данные отсутствуют	
2	450256.07	1423073.62	-	0.1	данные отсутствуют	данные отсутствуют	
3	450256.83	1423072.66	-	0.1	данные отсутствуют	данные отсутствуют	
1	450450.23	1423302.96	-	0.1	данные отсутствуют	данные отсутствуют	
2	450450.2	1423301.24	-	0.1	данные отсутствуют	данные отсутствуют	
3	450450.11	1423299.1	-	0.1	данные отсутствуют	данные отсутствуют	
1	450380.75	1423298.01	-	0.1	данные отсутствуют	данные отсутствуют	



ДОКУМЕНТ ПОДПИСАН
ЭЛЕКТРОННОЙ ПОДПИСЬЮ

Сертификат: 3094B7974B3CA8E1F07A347CFAD6FA78

Владелец: ФЕДЕРАЛЬНАЯ СЛУЖБА ГОСУДАРСТВЕННОЙ
РЕГИСТРАЦИИ, КАДАСТРА И КАРТОГРАФИИ
Действителен: с 17.05.2022 по 10.08.2023

полное наименование должности

инициалы, фамилия

Сооружение			
вид объекта недвижимости			
Лист № 430 раздела 5.1	Всего листов раздела 5.1: 941	Всего разделов: 4	Всего листов выписки: 949

27.06.2023г. № КУВИ-001/2023-147612886

Кадастровый номер: 50:23:0000000:130188

2	450380.51	1423294.23	-	0.1	данные отсутствуют	данные отсутствуют
1	450355.87	1423300.06	-	0.1	данные отсутствуют	данные отсутствуют
2	450355.27	1423295.47	-	0.1	данные отсутствуют	данные отсутствуют
1	450313.58	1423298.91	-	0.1	данные отсутствуют	данные отсутствуют
2	450314.15	1423304.65	-	0.1	данные отсутствуют	данные отсутствуют
1	450250.36	1423307.44	-	0.1	данные отсутствуют	данные отсутствуют
2	450250.5	1423311.74	-	0.1	данные отсутствуют	данные отсутствуют
1	450252.86	1423069.52	-	0.1	данные отсутствуют	данные отсутствуют
2	450256.83	1423072.66	-	0.1	данные отсутствуют	данные отсутствуют
3	450259.08	1423074.43	-	0.1	данные отсутствуют	данные отсутствуют
4	450264.77	1423078.21	-	0.1	данные отсутствуют	данные отсутствуют
5	450273.8	1423084.47	-	0.1	данные отсутствуют	данные отсутствуют
6	450280.85	1423088.89	-	0.1	данные отсутствуют	данные отсутствуют
7	450292.39	1423095.82	-	0.1	данные отсутствуют	данные отсутствуют
8	450299.15	1423099.28	-	0.1	данные отсутствуют	данные отсутствуют
9	450306.28	1423102.88	-	0.1	данные отсутствуют	данные отсутствуют
10	450315.89	1423107.31	-	0.1	данные отсутствуют	данные отсутствуют



ДОКУМЕНТ ПОДПИСАН
ЭЛЕКТРОННОЙ ПОДПИСЬЮ

Сертификат: 3094B7974B3CA8E1F07A347CFAD6FA78

Владелец: ФЕДЕРАЛЬНАЯ СЛУЖБА ГОСУДАРСТВЕННОЙ
РЕГИСТРАЦИИ, КАДАСТРА И КАРТОГРАФИИ
Действителен: с 17.05.2022 по 10.08.2023

полное наименование должности

инициалы, фамилия

Сооружение			
вид объекта недвижимости			
Лист № 431 раздела 5.1	Всего листов раздела 5.1: 941	Всего разделов: 4	Всего листов выписки: 949

27.06.2023г. № КУВИ-001/2023-147612886

Кадастровый номер: 50:23:0000000:130188

11	450327.18	1423112.46	-	0.1	данные отсутствуют	данные отсутствуют
12	450336.58	1423116.98	-	0.1	данные отсутствуют	данные отсутствуют
13	450345.43	1423121.72	-	0.1	данные отсутствуют	данные отсутствуют
14	450348.83	1423123.59	-	0.1	данные отсутствуют	данные отсутствуют
15	450353.97	1423127.09	-	0.1	данные отсутствуют	данные отсутствуют
16	450365.31	1423135.74	-	0.1	данные отсутствуют	данные отсутствуют
17	450374.09	1423142.89	-	0.1	данные отсутствуют	данные отсутствуют
18	450383.53	1423150.15	-	0.1	данные отсутствуют	данные отсутствуют
19	450400.95	1423163.6	-	0.1	данные отсутствуют	данные отсутствуют
20	450415.5	1423151.46	-	0.1	данные отсутствуют	данные отсутствуют
21	450476.73	1423176.03	-	0.1	данные отсутствуют	данные отсутствуют
22	450484.52	1423158.97	-	0.1	данные отсутствуют	данные отсутствуют
23	450486.03	1423156.12	-	0.1	данные отсутствуют	данные отсутствуют
24	450491.71	1423159.61	-	0.1	данные отсутствуют	данные отсутствуют
25	450495.72	1423153.08	-	0.1	данные отсутствуют	данные отсутствуют
26	450500.29	1423145.42	-	0.1	данные отсутствуют	данные отсутствуют
27	450503.76	1423140.25	-	0.1	данные отсутствуют	данные отсутствуют



ДОКУМЕНТ ПОДПИСАН
ЭЛЕКТРОННОЙ ПОДПИСЬЮ

Сертификат: 3094B7974B3CA8E1F07A347CFAD6FA78

Владелец: ФЕДЕРАЛЬНАЯ СЛУЖБА ГОСУДАРСТВЕННОЙ
РЕГИСТРАЦИИ, КАДАСТРА И КАРТОГРАФИИ
Действителен: с 17.05.2022 по 10.08.2023

полное наименование должности

инициалы, фамилия

Сооружение			
вид объекта недвижимости			
Лист № 432 раздела 5.1	Всего листов раздела 5.1: 941	Всего разделов: 4	Всего листов выписки: 949

27.06.2023г. № КУВИ-001/2023-147612886

Кадастровый номер: 50:23:0000000:130188

28	450531.47	1423097.56	-	0.1	данные отсутствуют	данные отсутствуют
29	450540.24	1423084.6	-	0.1	данные отсутствуют	данные отсутствуют
30	450556.4	1423060.5	-	0.1	данные отсутствуют	данные отсутствуют
31	450564.82	1423048.23	-	0.1	данные отсутствуют	данные отсутствуют
32	450567.82	1423043.49	-	0.1	данные отсутствуют	данные отсутствуют
33	450578.06	1423028.18	-	0.1	данные отсутствуют	данные отсутствуют
34	450581.15	1423023.48	-	0.1	данные отсутствуют	данные отсутствуют
35	450595.49	1423002.5	-	0.1	данные отсутствуют	данные отсутствуют
36	450629.58	1422949.54	-	0.1	данные отсутствуют	данные отсутствуют
37	450635.5	1422940.49	-	0.1	данные отсутствуют	данные отсутствуют
38	450657.91	1422906.15	-	0.1	данные отсутствуют	данные отсутствуют
39	450670.21	1422887.67	-	0.1	данные отсутствуют	данные отсутствуют
40	450678.27	1422875.71	-	0.1	данные отсутствуют	данные отсутствуют
41	450683.05	1422868.39	-	0.1	данные отсутствуют	данные отсутствуют
42	450690.15	1422858.4	-	0.1	данные отсутствуют	данные отсутствуют
43	450697.26	1422847.43	-	0.1	данные отсутствуют	данные отсутствуют
44	450712.12	1422823.83	-	0.1	данные отсутствуют	данные отсутствуют



ДОКУМЕНТ ПОДПИСАН
ЭЛЕКТРОННОЙ ПОДПИСЬЮ

Сертификат: 3094B7974B3CA8E1F07A347CFAD6FA78

Владелец: ФЕДЕРАЛЬНАЯ СЛУЖБА ГОСУДАРСТВЕННОЙ
РЕГИСТРАЦИИ, КАДАСТРА И КАРТОГРАФИИ
Действителен: с 17.05.2022 по 10.08.2023

полное наименование должности

инициалы, фамилия

Сооружение			
вид объекта недвижимости			
Лист № 433 раздела 5.1	Всего листов раздела 5.1: 941	Всего разделов: 4	Всего листов выписки: 949

27.06.2023г. № КУВИ-001/2023-147612886

Кадастровый номер: 50:23:0000000:130188

45	450715.55	1422818.72	-	0.1	данные отсутствуют	данные отсутствуют
46	450719.78	1422812.07	-	0.1	данные отсутствуют	данные отсутствуют
47	450725.37	1422802.96	-	0.1	данные отсутствуют	данные отсутствуют
48	450729.31	1422796.94	-	0.1	данные отсутствуют	данные отсутствуют
49	450737.7	1422785.29	-	0.1	данные отсутствуют	данные отсутствуют
50	450741.32	1422779.86	-	0.1	данные отсутствуют	данные отсутствуют
51	450750.7	1422766.03	-	0.1	данные отсутствуют	данные отсутствуют
52	450756.95	1422756.59	-	0.1	данные отсутствуют	данные отсутствуют
53	450770.72	1422735.89	-	0.1	данные отсутствуют	данные отсутствуют
54	450780.15	1422721.62	-	0.1	данные отсутствуют	данные отсутствуют
55	450787.3	1422711.26	-	0.1	данные отсутствуют	данные отсутствуют
56	450792.09	1422703.36	-	0.1	данные отсутствуют	данные отсутствуют
57	450796.3	1422697.44	-	0.1	данные отсутствуют	данные отсутствуют
58	450805.97	1422681.53	-	0.1	данные отсутствуют	данные отсутствуют
59	450822.71	1422655.76	-	0.1	данные отсутствуют	данные отсутствуют
60	450826.91	1422649.14	-	0.1	данные отсутствуют	данные отсутствуют
61	450836.1	1422634.27	-	0.1	данные отсутствуют	данные отсутствуют



ДОКУМЕНТ ПОДПИСАН
ЭЛЕКТРОННОЙ ПОДПИСЬЮ

Сертификат: 3094B7974B3CA8E1F07A347CFAD6FA78

Владелец: ФЕДЕРАЛЬНАЯ СЛУЖБА ГОСУДАРСТВЕННОЙ
РЕГИСТРАЦИИ, КАДАСТРА И КАРТОГРАФИИ
Действителен: с 17.05.2022 по 10.08.2023

полное наименование должности

инициалы, фамилия

Сооружение							
вид объекта недвижимости							
Лист № 434 раздела 5.1		Всего листов раздела 5.1: 941		Всего разделов: 4		Всего листов выписки: 949	
27.06.2023г. № КУВИ-001/2023-147612886							
Кадастровый номер:				50:23:0000000:130188			
62	450844.44	1422620.9	-	0.1	данные отсутствуют	данные отсутствуют	
63	450847.25	1422616.23	-	0.1	данные отсутствуют	данные отсутствуют	
64	450853.55	1422606.08	-	0.1	данные отсутствуют	данные отсутствуют	
65	450865.72	1422586.67	-	0.1	данные отсутствуют	данные отсутствуют	
66	450874.45	1422572.81	-	0.1	данные отсутствуют	данные отсутствуют	
67	450883.24	1422559.06	-	0.1	данные отсутствуют	данные отсутствуют	
68	450891.6	1422546.24	-	0.1	данные отсутствуют	данные отсутствуют	
69	450898.09	1422536.58	-	0.1	данные отсутствуют	данные отсутствуют	
70	450905.85	1422523.7	-	0.1	данные отсутствуют	данные отсутствуют	
71	450908.8	1422519.08	-	0.1	данные отсутствуют	данные отсутствуют	
72	450914.24	1422510.37	-	0.1	данные отсутствуют	данные отсутствуют	
73	450920.5	1422499.5	-	0.1	данные отсутствуют	данные отсутствуют	
74	450923.04	1422495.73	-	0.1	данные отсутствуют	данные отсутствуют	
75	450931.07	1422483.26	-	0.1	данные отсутствуют	данные отсутствуют	
76	450940.76	1422467.4	-	0.1	данные отсутствуют	данные отсутствуют	
77	450945.13	1422460.97	-	0.1	данные отсутствуют	данные отсутствуют	
78	450950.37	1422453.12	-	0.1	данные отсутствуют	данные отсутствуют	



ДОКУМЕНТ ПОДПИСАН
ЭЛЕКТРОННОЙ ПОДПИСЬЮ

Сертификат: 3094B7974B3CA8E1F07A347CFAD6FA78

Владелец: ФЕДЕРАЛЬНАЯ СЛУЖБА ГОСУДАРСТВЕННОЙ
РЕГИСТРАЦИИ, КАДАСТРА И КАРТОГРАФИИ
Действителен: с 17.05.2022 по 10.08.2023

полное наименование должности

инициалы, фамилия

Сооружение			
вид объекта недвижимости			
Лист № 435 раздела 5.1	Всего листов раздела 5.1: 941	Всего разделов: 4	Всего листов выписки: 949

27.06.2023г. № КУВИ-001/2023-147612886

Кадастровый номер: 50:23:0000000:130188

79	450960.51	1422436.88	-	0.1	данные отсутствуют	данные отсутствуют
80	450965.93	1422429.18	-	0.1	данные отсутствуют	данные отсутствуют
81	450980.26	1422406.91	-	0.1	данные отсутствуют	данные отсутствуют
82	450988.99	1422393.4	-	0.1	данные отсутствуют	данные отсутствуют
83	450997.46	1422380.32	-	0.1	данные отсутствуют	данные отсутствуют
84	451012.37	1422357.58	-	0.1	данные отсутствуют	данные отсутствуют
85	451020.45	1422344.94	-	0.1	данные отсутствуют	данные отсутствуют
86	451023.2	1422340.75	-	0.1	данные отсутствуют	данные отсутствуют
87	451026.01	1422336.34	-	0.1	данные отсутствуют	данные отсутствуют
88	451030.44	1422329.21	-	0.1	данные отсутствуют	данные отсутствуют
89	451032.88	1422325.26	-	0.1	данные отсутствуют	данные отсутствуют
90	451036.2	1422320.12	-	0.1	данные отсутствуют	данные отсутствуют
91	451046.24	1422305.72	-	0.1	данные отсутствуют	данные отсутствуют
92	451053.81	1422293.5	-	0.1	данные отсутствуют	данные отсутствуют
93	451061.59	1422282.19	-	0.1	данные отсутствуют	данные отсутствуют
94	451072.16	1422266.6	-	0.1	данные отсутствуют	данные отсутствуют
95	451079.94	1422255.54	-	0.1	данные отсутствуют	данные отсутствуют



ДОКУМЕНТ ПОДПИСАН
ЭЛЕКТРОННОЙ ПОДПИСЬЮ

Сертификат: 3094B7974B3CA8E1F07A347CFAD6FA78

Владелец: ФЕДЕРАЛЬНАЯ СЛУЖБА ГОСУДАРСТВЕННОЙ
РЕГИСТРАЦИИ, КАДАСТРА И КАРТОГРАФИИ
Действителен: с 17.05.2022 по 10.08.2023

полное наименование должности

инициалы, фамилия

Сооружение			
вид объекта недвижимости			
Лист № 436 раздела 5.1	Всего листов раздела 5.1: 941	Всего разделов: 4	Всего листов выписки: 949

27.06.2023г. № КУВИ-001/2023-147612886

Кадастровый номер: 50:23:0000000:130188

96	451085.36	1422247.61	-	0.1	данные отсутствуют	данные отсутствуют
97	451095.78	1422232.06	-	0.1	данные отсутствуют	данные отсутствуют
98	451106.78	1422215.37	-	0.1	данные отсутствуют	данные отсутствуют
99	451115.16	1422202.15	-	0.1	данные отсутствуют	данные отсутствуют
100	451117.58	1422198.55	-	0.1	данные отсутствуют	данные отсутствуют
101	451121.97	1422191.3	-	0.1	данные отсутствуют	данные отсутствуют
102	451130.24	1422179.07	-	0.1	данные отсутствуют	данные отсутствуют
103	451136.99	1422168.12	-	0.1	данные отсутствуют	данные отсутствуют
104	451144.71	1422156.49	-	0.1	данные отсутствуют	данные отсутствуют
105	451148.19	1422151.89	-	0.1	данные отсутствуют	данные отсутствуют
106	451153.42	1422143.7	-	0.1	данные отсутствуют	данные отсутствуют
107	451160.8	1422133.16	-	0.1	данные отсутствуют	данные отсутствуют
108	451170.23	1422119.35	-	0.1	данные отсутствуют	данные отсутствуют
109	451175.6	1422111.11	-	0.1	данные отсутствуют	данные отсутствуют
110	451183.96	1422098.66	-	0.1	данные отсутствуют	данные отсутствуют
111	451188.71	1422090.05	-	0.1	данные отсутствуют	данные отсутствуют
112	451149.47	1422065.38	-	0.1	данные отсутствуют	данные отсутствуют



ДОКУМЕНТ ПОДПИСАН
ЭЛЕКТРОННОЙ ПОДПИСЬЮ

Сертификат: 3094B7974B3CA8E1F07A347CFAD6FA78

Владелец: ФЕДЕРАЛЬНАЯ СЛУЖБА ГОСУДАРСТВЕННОЙ
РЕГИСТРАЦИИ, КАДАСТРА И КАРТОГРАФИИ
Действителен: с 17.05.2022 по 10.08.2023

полное наименование должности

инициалы, фамилия

Сооружение			
вид объекта недвижимости			

Лист № 437 раздела 5.1	Всего листов раздела 5.1: 941	Всего разделов: 4	Всего листов выписки: 949
------------------------	-------------------------------	-------------------	---------------------------

27.06.2023г. № КУВИ-001/2023-147612886

Кадастровый номер: 50:23:0000000:130188

113	451136.65	1422057.56	-	0.1	данные отсутствуют	данные отсутствуют
114	451119.68	1422083.73	-	0.1	данные отсутствуют	данные отсутствуют
115	451120.59	1422084.45	-	0.1	данные отсутствуют	данные отсутствуют
1	451015.63	1422132.81	-	0.1	данные отсутствуют	данные отсутствуют
2	451008.86	1422144.73	-	0.1	данные отсутствуют	данные отсутствуют
3	451004.66	1422150.33	-	0.1	данные отсутствуют	данные отсутствуют
4	451001.86	1422155.03	-	0.1	данные отсутствуют	данные отсутствуют
5	450995.2	1422164.63	-	0.1	данные отсутствуют	данные отсутствуют
6	450986.82	1422177.99	-	0.1	данные отсутствуют	данные отсутствуют
7	450978.49	1422191.39	-	0.1	данные отсутствуют	данные отсутствуют
8	450971.97	1422201.53	-	0.1	данные отсутствуют	данные отсутствуют
9	450965.06	1422212.03	-	0.1	данные отсутствуют	данные отсутствуют
10	450957.17	1422224.36	-	0.1	данные отсутствуют	данные отсутствуют
11	450948.6	1422237.96	-	0.1	данные отсутствуют	данные отсутствуют
12	450939.83	1422251.48	-	0.1	данные отсутствуют	данные отсутствуют
13	450935.33	1422258.91	-	0.1	данные отсутствуют	данные отсутствуют
14	450928.8	1422270.08	-	0.1	данные отсутствуют	данные отсутствуют



ДОКУМЕНТ ПОДПИСАН
ЭЛЕКТРОННОЙ ПОДПИСЬЮ

Сертификат: 3094B7974B3CA8E1F07A347CFAD6FA78

Владелец: ФЕДЕРАЛЬНАЯ СЛУЖБА ГОСУДАРСТВЕННОЙ
РЕГИСТРАЦИИ, КАДАСТРА И КАРТОГРАФИИ
Действителен: с 17.05.2022 по 10.08.2023

полное наименование должности

инициалы, фамилия

Сооружение			
вид объекта недвижимости			
Лист № 438 раздела 5.1	Всего листов раздела 5.1: 941	Всего разделов: 4	Всего листов выписки: 949

27.06.2023г. № КУВИ-001/2023-147612886

Кадастровый номер: 50:23:0000000:130188

15	450927	1422272.71	-	0.1	данные отсутствуют	данные отсутствуют
16	450920.45	1422281.88	-	0.1	данные отсутствуют	данные отсутствуют
17	450914.8	1422291.53	-	0.1	данные отсутствуют	данные отсутствуют
18	450901.81	1422311.91	-	0.1	данные отсутствуют	данные отсутствуют
19	450890.16	1422328.96	-	0.1	данные отсутствуют	данные отсутствуют
20	450879.55	1422343.42	-	0.1	данные отсутствуют	данные отсутствуют
21	450867.37	1422361.49	-	0.1	данные отсутствуют	данные отсутствуют
22	450856.01	1422379.03	-	0.1	данные отсутствуют	данные отсутствуют
23	450848.04	1422391.35	-	0.1	данные отсутствуют	данные отсутствуют
24	450841.2	1422402.6	-	0.1	данные отсутствуют	данные отсутствуют
25	450832.87	1422415.43	-	0.1	данные отсутствуют	данные отсутствуют
26	450826.86	1422425.32	-	0.1	данные отсутствуют	данные отсутствуют
27	450822.19	1422433.66	-	0.1	данные отсутствуют	данные отсутствуют
28	450818.75	1422439.7	-	0.1	данные отсутствуют	данные отсутствуют
29	450813.23	1422449	-	0.1	данные отсутствуют	данные отсутствуют
30	450809.22	1422454.21	-	0.1	данные отсутствуют	данные отсутствуют
31	450802.65	1422463.55	-	0.1	данные отсутствуют	данные отсутствуют



ДОКУМЕНТ ПОДПИСАН
ЭЛЕКТРОННОЙ ПОДПИСЬЮ

Сертификат: 3094B7974B3CA8E1F07A347CFAD6FA78

Владелец: ФЕДЕРАЛЬНАЯ СЛУЖБА ГОСУДАРСТВЕННОЙ
РЕГИСТРАЦИИ, КАДАСТРА И КАРТОГРАФИИ
Действителен: с 17.05.2022 по 10.08.2023

полное наименование должности

инициалы, фамилия

Сооружение							
вид объекта недвижимости							
Лист № 439 раздела 5.1		Всего листов раздела 5.1: 941		Всего разделов: 4		Всего листов выписки: 949	
27.06.2023г. № КУВИ-001/2023-147612886							
Кадастровый номер:				50:23:0000000:130188			
32	450792.66	1422477.46	-	0.1	данные отсутствуют	данные отсутствуют	
33	450791.24	1422479.55	-	0.1	данные отсутствуют	данные отсутствуют	
34	450785.43	1422488.07	-	0.1	данные отсутствуют	данные отсутствуют	
35	450777.31	1422500.23	-	0.1	данные отсутствуют	данные отсутствуют	
36	450762.9	1422522.26	-	0.1	данные отсутствуют	данные отсутствуют	
37	450762.38	1422523.04	-	0.1	данные отсутствуют	данные отсутствуют	
38	450758.17	1422529.52	-	0.1	данные отсутствуют	данные отсутствуют	
39	450752.31	1422538.24	-	0.1	данные отсутствуют	данные отсутствуют	
40	450747.16	1422546.03	-	0.1	данные отсутствуют	данные отсутствуют	
41	450738.23	1422558.58	-	0.1	данные отсутствуют	данные отсутствуют	
42	450727.84	1422573.48	-	0.1	данные отсутствуют	данные отсутствуют	
43	450718.62	1422586.86	-	0.1	данные отсутствуют	данные отсутствуют	
44	450710.06	1422599.87	-	0.1	данные отсутствуют	данные отсутствуют	
45	450705.4	1422606.81	-	0.1	данные отсутствуют	данные отсутствуют	
46	450687.36	1422634.01	-	0.1	данные отсутствуют	данные отсутствуют	
47	450663.85	1422666.76	-	0.1	данные отсутствуют	данные отсутствуют	
48	450660.53	1422671.04	-	0.1	данные отсутствуют	данные отсутствуют	



ДОКУМЕНТ ПОДПИСАН
ЭЛЕКТРОННОЙ ПОДПИСЬЮ

Сертификат: 3094B7974B3CA8E1F07A347CFAD6FA78

Владелец: ФЕДЕРАЛЬНАЯ СЛУЖБА ГОСУДАРСТВЕННОЙ
РЕГИСТРАЦИИ, КАДАСТРА И КАРТОГРАФИИ
Действителен: с 17.05.2022 по 10.08.2023

полное наименование должности

инициалы, фамилия

Сооружение			
вид объекта недвижимости			
Лист № 440 раздела 5.1	Всего листов раздела 5.1: 941	Всего разделов: 4	Всего листов выписки: 949

27.06.2023г. № КУВИ-001/2023-147612886

Кадастровый номер: 50:23:0000000:130188

49	450644.07	1422695.22	-	0.1	данные отсутствуют	данные отсутствуют
50	450634.08	1422710.49	-	0.1	данные отсутствуют	данные отсутствуют
51	450623.86	1422726.31	-	0.1	данные отсутствуют	данные отсутствуют
52	450618.29	1422734.47	-	0.1	данные отсутствуют	данные отсутствуют
53	450613.77	1422740.66	-	0.1	данные отсутствуют	данные отсутствуют
54	450607.81	1422748.6	-	0.1	данные отсутствуют	данные отсутствуют
55	450599.91	1422759.86	-	0.1	данные отсутствуют	данные отсутствуют
56	450592.01	1422770.88	-	0.1	данные отсутствуют	данные отсутствуют
57	450585.31	1422781.09	-	0.1	данные отсутствуют	данные отсутствуют
58	450577.7	1422792.37	-	0.1	данные отсутствуют	данные отсутствуют
59	450568.64	1422804.25	-	0.1	данные отсутствуют	данные отсутствуют
60	450560.72	1422815.72	-	0.1	данные отсутствуют	данные отсутствуют
61	450552.83	1422826.38	-	0.1	данные отсутствуют	данные отсутствуют
62	450546.2	1422836.07	-	0.1	данные отсутствуют	данные отсутствуют
63	450534.78	1422852.61	-	0.1	данные отсутствуют	данные отсутствуют
64	450532.96	1422855.2	-	0.1	данные отсутствуют	данные отсутствуют
65	450528.89	1422860.75	-	0.1	данные отсутствуют	данные отсутствуют



ДОКУМЕНТ ПОДПИСАН
ЭЛЕКТРОННОЙ ПОДПИСЬЮ

Сертификат: 3094B7974B3CA8E1F07A347CFAD6FA78

Владелец: ФЕДЕРАЛЬНАЯ СЛУЖБА ГОСУДАРСТВЕННОЙ
РЕГИСТРАЦИИ, КАДАСТРА И КАРТОГРАФИИ
Действителен: с 17.05.2022 по 10.08.2023

полное наименование должности

инициалы, фамилия

Сооружение			
вид объекта недвижимости			
Лист № 441 раздела 5.1	Всего листов раздела 5.1: 941	Всего разделов: 4	Всего листов выписки: 949

27.06.2023г. № КУВИ-001/2023-147612886

Кадастровый номер: 50:23:0000000:130188

66	450524.31	1422866.87	-	0.1	данные отсутствуют	данные отсутствуют
67	450518.77	1422875.02	-	0.1	данные отсутствуют	данные отсутствуют
68	450510.65	1422886.26	-	0.1	данные отсутствуют	данные отсутствуют
69	450503.48	1422896.33	-	0.1	данные отсутствуют	данные отсутствуют
70	450496.34	1422906.78	-	0.1	данные отсутствуют	данные отсутствуют
71	450494.12	1422909.83	-	0.1	данные отсутствуют	данные отсутствуют
72	450485.88	1422921.79	-	0.1	данные отсутствуют	данные отсутствуют
73	450485	1422923.38	-	0.1	данные отсутствуют	данные отсутствуют
74	450478.94	1422931.67	-	0.1	данные отсутствуют	данные отсутствуют
75	450472.25	1422941.56	-	0.1	данные отсутствуют	данные отсутствуют
76	450470.34	1422943.98	-	0.1	данные отсутствуют	данные отсутствуют
77	450458.94	1422960.3	-	0.1	данные отсутствуют	данные отсутствуют
78	450450.79	1422972.9	-	0.1	данные отсутствуют	данные отсутствуют
79	450445.1	1422981.74	-	0.1	данные отсутствуют	данные отсутствуют
80	450439.66	1422989.68	-	0.1	данные отсутствуют	данные отсутствуют
81	450435.07	1422995.96	-	0.1	данные отсутствуют	данные отсутствуют
82	450422.51	1423013.22	-	0.1	данные отсутствуют	данные отсутствуют



ДОКУМЕНТ ПОДПИСАН
ЭЛЕКТРОННОЙ ПОДПИСЬЮ

Сертификат: 3094B7974B3CA8E1F07A347CFAD6FA78

Владелец: ФЕДЕРАЛЬНАЯ СЛУЖБА ГОСУДАРСТВЕННОЙ
РЕГИСТРАЦИИ, КАДАСТРА И КАРТОГРАФИИ
Действителен: с 17.05.2022 по 10.08.2023

полное наименование должности

инициалы, фамилия

Сооружение			
вид объекта недвижимости			
Лист № 442 раздела 5.1	Всего листов раздела 5.1: 941	Всего разделов: 4	Всего листов выписки: 949

27.06.2023г. № КУВИ-001/2023-147612886

Кадастровый номер: 50:23:0000000:130188

83	450421.96	1423013.94	-	0.1	данные отсутствуют	данные отсутствуют
84	450412.52	1423027.39	-	0.1	данные отсутствуют	данные отсутствуют
85	450404.57	1423038.52	-	0.1	данные отсутствуют	данные отсутствуют
86	450398.46	1423047.66	-	0.1	данные отсутствуют	данные отсутствуют
87	450389.83	1423060.72	-	0.1	данные отсутствуют	данные отсутствуют
88	450383.03	1423071.16	-	0.1	данные отсутствуют	данные отсутствуют
89	450374.9	1423084.31	-	0.1	данные отсутствуют	данные отсутствуют
90	450366.73	1423095.35	-	0.1	данные отсутствуют	данные отсутствуют
91	450360.27	1423104.12	-	0.1	данные отсутствуют	данные отсутствуют
92	450349.35	1423120.34	-	0.1	данные отсутствуют	данные отсутствуют
93	450347.62	1423122.93	-	0.1	данные отсутствуют	данные отсутствуют
1	451078.35	1422045.12	-	0.1	данные отсутствуют	данные отсутствуют
2	451075.04	1422042.7	-	0.1	данные отсутствуют	данные отсутствуют
3	451068.33	1422053.08	-	0.1	данные отсутствуют	данные отсутствуют
4	451049.62	1422080.44	-	0.1	данные отсутствуют	данные отсутствуют
5	451048.61	1422081.92	-	0.1	данные отсутствуют	данные отсутствуют
6	451041.67	1422093.16	-	0.1	данные отсутствуют	данные отсутствуют



ДОКУМЕНТ ПОДПИСАН
ЭЛЕКТРОННОЙ ПОДПИСЬЮ

Сертификат: 3094B7974B3CA8E1F07A347CFAD6FA78

Владелец: ФЕДЕРАЛЬНАЯ СЛУЖБА ГОСУДАРСТВЕННОЙ
РЕГИСТРАЦИИ, КАДАСТРА И КАРТОГРАФИИ
Действителен: с 17.05.2022 по 10.08.2023

полное наименование должности

инициалы, фамилия

Сооружение
вид объекта недвижимости

Лист № 443 раздела 5.1	Всего листов раздела 5.1: 941	Всего разделов: 4	Всего листов выписки: 949
------------------------	-------------------------------	-------------------	---------------------------

27.06.2023г. № КУВИ-001/2023-147612886

Кадастровый номер: 50:23:0000000:130188

7	451032.4	1422109.23	-	0.1	данные отсутствуют	данные отсутствуют
8	451028.54	1422115.32	-	0.1	данные отсутствуют	данные отсутствуют
9	451022.36	1422125.08	-	0.1	данные отсутствуют	данные отсутствуют
10	451019.04	1422131.08	-	0.1	данные отсутствуют	данные отсутствуют
11	451017.34	1422134.14	-	0.1	данные отсутствуют	данные отсутствуют
1	451020.87	1421913.91	-	0.1	данные отсутствуют	данные отсутствуют
2	451022.43	1421910.21	-	0.1	данные отсутствуют	данные отсутствуют
3	451002.49	1421896.12	-	0.1	данные отсутствуют	данные отсутствуют
4	450990.78	1421915.96	-	0.1	данные отсутствуют	данные отсутствуют
5	450983.88	1421926.85	-	0.1	данные отсутствуют	данные отсутствуют
6	450980.79	1421932.7	-	0.1	данные отсутствуют	данные отсутствуют
7	450981.65	1421937.09	-	0.1	данные отсутствуют	данные отсутствуют
8	450982.1	1421938.52	-	0.1	данные отсутствуют	данные отсутствуют
9	450982.62	1421940.94	-	0.1	данные отсутствуют	данные отсутствуют
10	450983.09	1421942.04	-	0.1	данные отсутствуют	данные отсутствуют
11	450984.81	1421948.54	-	0.1	данные отсутствуют	данные отсутствуют
12	450985.99	1421953.88	-	0.1	данные отсутствуют	данные отсутствуют



ДОКУМЕНТ ПОДПИСАН
ЭЛЕКТРОННОЙ ПОДПИСЬЮ

Сертификат: 3094B7974B3CA8E1F07A347CFAD6FA78

Владелец: ФЕДЕРАЛЬНАЯ СЛУЖБА ГОСУДАРСТВЕННОЙ
РЕГИСТРАЦИИ, КАДАСТРА И КАРТОГРАФИИ
Действителен: с 17.05.2022 по 10.08.2023

полное наименование должности

инициалы, фамилия

Сооружение			
вид объекта недвижимости			
Лист № 444 раздела 5.1	Всего листов раздела 5.1: 941	Всего разделов: 4	Всего листов выписки: 949

27.06.2023г. № КУВИ-001/2023-147612886

Кадастровый номер: 50:23:0000000:130188

13	450987.27	1421961.64	-	0.1	данные отсутствуют	данные отсутствуют
14	450981.88	1421963.19	-	0.1	данные отсутствуют	данные отсутствуют
15	450979.86	1421952.53	-	0.1	данные отсутствуют	данные отсутствуют
16	450981.25	1421952.34	-	0.1	данные отсутствуют	данные отсутствуют
1	451024.44	1422000.78	-	0.1	данные отсутствуют	данные отсутствуют
2	451026.47	1422008.17	-	0.1	данные отсутствуют	данные отсутствуют
3	451027.77	1422011.69	-	0.1	данные отсутствуют	данные отсутствуют
4	451029.63	1422017.71	-	0.1	данные отсутствуют	данные отсутствуют
5	451034.23	1422026.52	-	0.1	данные отсутствуют	данные отсутствуют
6	451040.95	1422037.73	-	0.1	данные отсутствуют	данные отсутствуют
7	451059.46	1422066.05	-	0.1	данные отсутствуют	данные отсутствуют
1	450914.44	1422058.61	-	0.1	данные отсутствуют	данные отсутствуют
2	450920.65	1422063.62	-	0.1	данные отсутствуют	данные отсутствуют
3	450927.35	1422068.41	-	0.1	данные отсутствуют	данные отсутствуют
4	450937.16	1422074.62	-	0.1	данные отсутствуют	данные отсутствуют
5	450949.84	1422082.99	-	0.1	данные отсутствуют	данные отсутствуют
6	450961.63	1422091.75	-	0.1	данные отсутствуют	данные отсутствуют



ДОКУМЕНТ ПОДПИСАН
ЭЛЕКТРОННОЙ ПОДПИСЬЮ

Сертификат: 3094B7974B3CA8E1F07A347CFAD6FA78

Владелец: ФЕДЕРАЛЬНАЯ СЛУЖБА ГОСУДАРСТВЕННОЙ
РЕГИСТРАЦИИ, КАДАСТРА И КАРТОГРАФИИ
Действителен: с 17.05.2022 по 10.08.2023

полное наименование должности

инициалы, фамилия

Сооружение			
вид объекта недвижимости			

Лист № 445 раздела 5.1	Всего листов раздела 5.1: 941	Всего разделов: 4	Всего листов выписки: 949
------------------------	-------------------------------	-------------------	---------------------------

27.06.2023г. № КУВИ-001/2023-147612886

Кадастровый номер: 50:23:0000000:130188

7	450972.45	1422099.05	-	0.1	данные отсутствуют	данные отсутствуют
8	450985.48	1422108.74	-	0.1	данные отсутствуют	данные отсутствуют
9	450996.75	1422116.88	-	0.1	данные отсутствуют	данные отсутствуют
10	451004.89	1422124.22	-	0.1	данные отсутствуют	данные отсутствуют
11	451011.2	1422129.36	-	0.1	данные отсутствуют	данные отсутствуют
12	451020.69	1422136.76	-	0.1	данные отсутствуют	данные отсутствуют
13	451024.58	1422139.42	-	0.1	данные отсутствуют	данные отсутствуют
14	451033.84	1422146.05	-	0.1	данные отсутствуют	данные отсутствуют
15	451047.81	1422155.68	-	0.1	данные отсутствуют	данные отсутствуют
16	451066.02	1422167.81	-	0.1	данные отсутствуют	данные отсутствуют
17	451078.84	1422176.57	-	0.1	данные отсутствуют	данные отсутствуют
18	451086.54	1422182.11	-	0.1	данные отсутствуют	данные отсутствуют
19	451099.43	1422190.23	-	0.1	данные отсутствуют	данные отсутствуют
20	451115.63	1422201.45	-	0.1	данные отсутствуют	данные отсутствуют
1	450595.87	1423019.89	-	0.1	данные отсутствуют	данные отсутствуют
2	450590.41	1423016.2	-	0.1	данные отсутствуют	данные отсутствуют
3	450587.49	1423014.21	-	0.1	данные отсутствуют	данные отсутствуют



ДОКУМЕНТ ПОДПИСАН
ЭЛЕКТРОННОЙ ПОДПИСЬЮ

Сертификат: 3094B7974B3CA8E1F07A347CFAD6FA78

Владелец: ФЕДЕРАЛЬНАЯ СЛУЖБА ГОСУДАРСТВЕННОЙ
РЕГИСТРАЦИИ, КАДАСТРА И КАРТОГРАФИИ
Действителен: с 17.05.2022 по 10.08.2023

полное наименование должности

инициалы, фамилия

Сооружение

вид объекта недвижимости

Лист № 446 раздела 5.1

Всего листов раздела 5.1: 941

Всего разделов: 4

Всего листов выписки: 949

27.06.2023г. № КУВИ-001/2023-147612886

Кадастровый номер:

50:23:0000000:130188

1	450604.26	1423007.92	-	0.1	данные отсутствуют	данные отсутствуют
2	450597.66	1423003.71	-	0.1	данные отсутствуют	данные отсутствуют
3	450595.58	1423002.39	-	0.1	данные отсутствуют	данные отсутствуют
1	451068	1422577.17	-	0.1	данные отсутствуют	данные отсутствуют
2	451058.09	1422571.7	-	0.1	данные отсутствуют	данные отсутствуют
3	451042.8	1422563.5	-	0.1	данные отсутствуют	данные отсутствуют
4	451033.42	1422557.92	-	0.1	данные отсутствуют	данные отсутствуют
5	451021.47	1422551.09	-	0.1	данные отсутствуют	данные отсутствуют
6	451006.12	1422542.71	-	0.1	данные отсутствуют	данные отсутствуют
1	450919.63	1422501.02	-	0.1	данные отсутствуют	данные отсутствуют
2	450933.34	1422508.89	-	0.1	данные отсутствуют	данные отсутствуют
3	450934.07	1422507.67	-	0.1	данные отсутствуют	данные отсутствуют
4	450945.84	1422514.75	-	0.1	данные отсутствуют	данные отсутствуют
5	450956.4	1422521.3	-	0.1	данные отсутствуют	данные отсутствуют
6	450971.37	1422530.63	-	0.1	данные отсутствуют	данные отсутствуют
7	450982.26	1422536.82	-	0.1	данные отсутствуют	данные отсутствуют
8	450989.88	1422541.25	-	0.1	данные отсутствуют	данные отсутствуют



ДОКУМЕНТ ПОДПИСАН
ЭЛЕКТРОННОЙ ПОДПИСЬЮ

Сертификат: 3094В7974ВЗСА8Е1F07А347CFAD6FA78

Владелец: ФЕДЕРАЛЬНАЯ СЛУЖБА ГОСУДАРСТВЕННОЙ
РЕГИСТРАЦИИ, КАДАСТРА И КАРТОГРАФИИ
Действителен: с 17.05.2022 по 10.08.2023

полное наименование должности

инициалы, фамилия

Сооружение			
вид объекта недвижимости			

Лист № 447 раздела 5.1	Всего листов раздела 5.1: 941	Всего разделов: 4	Всего листов выписки: 949
------------------------	-------------------------------	-------------------	---------------------------

27.06.2023г. № КУВИ-001/2023-147612886

Кадастровый номер: 50:23:0000000:130188

9	450992.33	1422542.78	-	0.1	данные отсутствуют	данные отсутствуют
10	451002.55	1422547.97	-	0.1	данные отсутствуют	данные отсутствуют
1	451022.95	1422369.95	-	0.1	данные отсутствуют	данные отсутствуют
2	451018.44	1422367.07	-	0.1	данные отсутствуют	данные отсутствуют
3	451013.61	1422363.99	-	0.1	данные отсутствуют	данные отсутствуют
4	451009.77	1422361.53	-	0.1	данные отсутствуют	данные отсутствуют
1	450999.09	1422405.22	-	0.1	данные отсутствуют	данные отсутствуют
2	451025.68	1422365.83	-	0.1	данные отсутствуют	данные отсутствуют
3	451031.55	1422357.83	-	0.1	данные отсутствуют	данные отсутствуют
4	451039.2	1422346.45	-	0.1	данные отсутствуют	данные отсутствуют
1	450648.28	1422752.23	-	0.1	данные отсутствуют	данные отсутствуют
2	450646.19	1422755.45	-	0.1	данные отсутствуют	данные отсутствуют
1	450666.11	1422777.19	-	0.1	данные отсутствуют	данные отсутствуют
2	450666.95	1422775.78	-	0.1	данные отсутствуют	данные отсутствуют
1	450691.21	1422792.89	-	0.1	данные отсутствуют	данные отсутствуют
2	450694.07	1422788.16	-	0.1	данные отсутствуют	данные отсутствуют
1	450690.01	1422968.4	-	0.1	данные отсутствуют	данные отсутствуют



ДОКУМЕНТ ПОДПИСАН
ЭЛЕКТРОННОЙ ПОДПИСЬЮ

Сертификат: 3094B7974B3CA8E1F07A347CFAD6FA78

Владелец: ФЕДЕРАЛЬНАЯ СЛУЖБА ГОСУДАРСТВЕННОЙ
РЕГИСТРАЦИИ, КАДАСТРА И КАРТОГРАФИИ
Действителен: с 17.05.2022 по 10.08.2023

полное наименование должности

инициалы, фамилия

Сооружение

вид объекта недвижимости

Лист № 448 раздела 5.1

Всего листов раздела 5.1: 941

Всего разделов: 4

Всего листов выписки: 949

27.06.2023г. № КУВИ-001/2023-147612886

Кадастровый номер:

50:23:0000000:130188

2	450690.11	1422968.48	-	0.1	данные отсутствуют	данные отсутствуют
3	450686.98	1422972.67	-	0.1	данные отсутствуют	данные отсутствуют
4	450664.29	1422957.64	-	0.1	данные отсутствуют	данные отсутствуют
5	450662.07	1422956.1	-	0.1	данные отсутствуют	данные отсутствуют
6	450653.71	1422950.3	-	0.1	данные отсутствуют	данные отсутствуют
7	450647.65	1422946.55	-	0.1	данные отсутствуют	данные отсутствуют
8	450636.18	1422939.46	-	0.1	данные отсутствуют	данные отсутствуют
1	450660.13	1422961.1	-	0.1	данные отсутствуют	данные отсутствуют
2	450660.97	1422959.93	-	0.1	данные отсутствуют	данные отсутствуют
3	450663.12	1422956.83	-	0.1	данные отсутствуют	данные отсутствуют
1	450664.79	1422956.93	-	0.1	данные отсутствуют	данные отсутствуют
2	450664.29	1422957.64	-	0.1	данные отсутствуют	данные отсутствуют
1	450794.62	1422836.08	-	0.1	данные отсутствуют	данные отсутствуют
2	450792.93	1422835.01	-	0.1	данные отсутствуют	данные отсутствуют
3	450791.99	1422834.41	-	0.1	данные отсутствуют	данные отсутствуют
4	450785.56	1422844.19	-	0.1	данные отсутствуют	данные отсутствуют
5	450779.13	1422853.98	-	0.1	данные отсутствуют	данные отсутствуют



ДОКУМЕНТ ПОДПИСАН
ЭЛЕКТРОННОЙ ПОДПИСЬЮ

Сертификат: 3094B7974B3CA8E1F07A347CFAD6FA78

Владелец: ФЕДЕРАЛЬНАЯ СЛУЖБА ГОСУДАРСТВЕННОЙ
РЕГИСТРАЦИИ, КАДАСТРА И КАРТОГРАФИИ
Действителен: с 17.05.2022 по 10.08.2023

полное наименование должности

инициалы, фамилия

Сооружение							
вид объекта недвижимости							
Лист № 449 раздела 5.1		Всего листов раздела 5.1: 941		Всего разделов: 4		Всего листов выписки: 949	
27.06.2023г. № КУВИ-001/2023-147612886							
Кадастровый номер:				50:23:0000000:130188			
6	450773.88	1422862.66	-	0.1	данные отсутствуют	данные отсутствуют	
7	450763.97	1422878.98	-	0.1	данные отсутствуют	данные отсутствуют	
8	450754.06	1422895.31	-	0.1	данные отсутствуют	данные отсутствуют	
9	450747.09	1422906.44	-	0.1	данные отсутствуют	данные отсутствуют	
10	450743.29	1422912.46	-	0.1	данные отсутствуют	данные отсутствуют	
11	450734.4	1422926.6	-	0.1	данные отсутствуют	данные отсутствуют	
12	450730.85	1422932.46	-	0.1	данные отсутствуют	данные отсутствуют	
13	450725.87	1422940.64	-	0.1	данные отсутствуют	данные отсутствуют	
14	450719.95	1422949.61	-	0.1	данные отсутствуют	данные отсутствуют	
15	450715.97	1422955.95	-	0.1	данные отсутствуют	данные отсутствуют	
16	450707.74	1422968.78	-	0.1	данные отсутствуют	данные отсутствуют	
17	450699.91	1422980.9	-	0.1	данные отсутствуют	данные отсутствуют	
18	450692.96	1422991.89	-	0.1	данные отсутствуют	данные отсутствуют	
19	450690.59	1422995.96	-	0.1	данные отсутствуют	данные отсутствуют	
20	450688.86	1422998.61	-	0.1	данные отсутствуют	данные отсутствуют	
21	450682.42	1423008.18	-	0.1	данные отсутствуют	данные отсутствуют	
22	450678.32	1423014.79	-	0.1	данные отсутствуют	данные отсутствуют	



ДОКУМЕНТ ПОДПИСАН
ЭЛЕКТРОННОЙ ПОДПИСЬЮ

Сертификат: 3094B7974B3CA8E1F07A347CFAD6FA78

Владелец: ФЕДЕРАЛЬНАЯ СЛУЖБА ГОСУДАРСТВЕННОЙ
РЕГИСТРАЦИИ, КАДАСТРА И КАРТОГРАФИИ
Действителен: с 17.05.2022 по 10.08.2023

полное наименование должности

инициалы, фамилия

Сооружение			
вид объекта недвижимости			
Лист № 450 раздела 5.1	Всего листов раздела 5.1: 941	Всего разделов: 4	Всего листов выписки: 949

27.06.2023г. № КУВИ-001/2023-147612886

Кадастровый номер: 50:23:0000000:130188

23	450670.91	1423026.78	-	0.1	данные отсутствуют	данные отсутствуют
24	450668.53	1423030.17	-	0.1	данные отсутствуют	данные отсутствуют
25	450661.71	1423040.97	-	0.1	данные отсутствуют	данные отсутствуют
26	450657.47	1423048	-	0.1	данные отсутствуют	данные отсутствуют
27	450653.62	1423054.25	-	0.1	данные отсутствуют	данные отсутствуют
28	450649.96	1423060.39	-	0.1	данные отсутствуют	данные отсутствуют
29	450645.67	1423067.3	-	0.1	данные отсутствуют	данные отсутствуют
30	450643.06	1423071.5	-	0.1	данные отсутствуют	данные отсутствуют
1	450590.25	1423097.21	-	0.1	данные отсутствуют	данные отсутствуют
2	450591.85	1423095	-	0.1	данные отсутствуют	данные отсутствуют
3	450601.64	1423101.4	-	0.1	данные отсутствуют	данные отсутствуют
4	450607.64	1423105.6	-	0.1	данные отсутствуют	данные отсутствуют
5	450613.88	1423110.6	-	0.1	данные отсутствуют	данные отсутствуют
6	450616.41	1423112.54	-	0.1	данные отсутствуют	данные отсутствуют
7	450621.65	1423116.55	-	0.1	данные отсутствуют	данные отсутствуют
8	450624.36	1423112.05	-	0.1	данные отсутствуют	данные отсутствуют
9	450627.34	1423107.11	-	0.1	данные отсутствуют	данные отсутствуют



ДОКУМЕНТ ПОДПИСАН
ЭЛЕКТРОННОЙ ПОДПИСЬЮ

Сертификат: 3094B7974B3CA8E1F07A347CFAD6FA78

Владелец: ФЕДЕРАЛЬНАЯ СЛУЖБА ГОСУДАРСТВЕННОЙ
РЕГИСТРАЦИИ, КАДАСТРА И КАРТОГРАФИИ
Действителен: с 17.05.2022 по 10.08.2023

полное наименование должности

инициалы, фамилия

Сооружение			
вид объекта недвижимости			
Лист № 451 раздела 5.1	Всего листов раздела 5.1: 941	Всего разделов: 4	Всего листов выписки: 949

27.06.2023г. № КУВИ-001/2023-147612886

Кадастровый номер: 50:23:0000000:130188

10	450631.19	1423101.03	-	0.1	данные отсутствуют	данные отсутствуют
11	450635.26	1423094.31	-	0.1	данные отсутствуют	данные отсутствуют
12	450644.52	1423078.65	-	0.1	данные отсутствуют	данные отсутствуют
13	450647.22	1423074.06	-	0.1	данные отсутствуют	данные отсутствуют
14	450635.43	1423066.81	-	0.1	данные отсутствуют	данные отсутствуют
15	450627.54	1423061.97	-	0.1	данные отсутствуют	данные отсутствуют
16	450586.25	1423031.85	-	0.1	данные отсутствуют	данные отсутствуют
17	450581.04	1423028	-	0.1	данные отсутствуют	данные отсутствуют
18	450579.12	1423026.57	-	0.1	данные отсутствуют	данные отсутствуют
1	450774.61	1422966.64	-	0.1	данные отсутствуют	данные отсутствуют
2	450773.44	1422966.05	-	0.1	данные отсутствуют	данные отсутствуют
3	450774.04	1422964.9	-	0.1	данные отсутствуют	данные отсутствуют
4	450779.47	1422953.85	-	0.1	данные отсутствуют	данные отсутствуют
5	450783.04	1422946.44	-	0.1	данные отсутствуют	данные отсутствуют
6	450787.25	1422937.89	-	0.1	данные отсутствуют	данные отсутствуют
7	450792.1	1422928.1	-	0.1	данные отсутствуют	данные отсутствуют
8	450791.86	1422925.93	-	0.1	данные отсутствуют	данные отсутствуют



ДОКУМЕНТ ПОДПИСАН
ЭЛЕКТРОННОЙ ПОДПИСЬЮ

Сертификат: 3094B7974B3CA8E1F07A347CFAD6FA78

Владелец: ФЕДЕРАЛЬНАЯ СЛУЖБА ГОСУДАРСТВЕННОЙ
РЕГИСТРАЦИИ, КАДАСТРА И КАРТОГРАФИИ
Действителен: с 17.05.2022 по 10.08.2023

полное наименование должности

инициалы, фамилия

Сооружение			
вид объекта недвижимости			
Лист № 452 раздела 5.1	Всего листов раздела 5.1: 941	Всего разделов: 4	Всего листов выписки: 949

27.06.2023г. № КУВИ-001/2023-147612886

Кадастровый номер: 50:23:0000000:130188

9	450790.95	1422917.23	-	0.1	данные отсутствуют	данные отсутствуют
10	450773.02	1422905.94	-	0.1	данные отсутствуют	данные отсутствуют
11	450765.59	1422901.26	-	0.1	данные отсутствуют	данные отсутствуют
12	450758.33	1422896.6	-	0.1	данные отсутствуют	данные отсутствуют
13	450754.7	1422894.26	-	0.1	данные отсутствуют	данные отсутствуют
1	450723.81	1422951.22	-	0.1	данные отсутствуют	данные отсутствуют
2	450719.95	1422949.61	-	0.1	данные отсутствуют	данные отсутствуют
1	450719.91	1422957.92	-	0.1	данные отсутствуют	данные отсутствуют
2	450715.97	1422955.95	-	0.1	данные отсутствуют	данные отсутствуют
1	450675.45	1423029.19	-	0.1	данные отсутствуют	данные отсутствуют
2	450670.91	1423026.78	-	0.1	данные отсутствуют	данные отсутствуют
1	450655.82	1423063.86	-	0.1	данные отсутствуют	данные отсутствуют
2	450651.73	1423061.98	-	0.1	данные отсутствуют	данные отсутствуют
3	450649.59	1423060.98	-	0.1	данные отсутствуют	данные отсутствуют
1	450642.3	1423088.19	-	0.1	данные отсутствуют	данные отсутствуют
2	450639.58	1423086.91	-	0.1	данные отсутствуют	данные отсутствуют
1	450628.24	1422968.17	-	0.1	данные отсутствуют	данные отсутствуют



ДОКУМЕНТ ПОДПИСАН
ЭЛЕКТРОННОЙ ПОДПИСЬЮ

Сертификат: 3094B7974B3CA8E1F07A347CFAD6FA78

Владелец: ФЕДЕРАЛЬНАЯ СЛУЖБА ГОСУДАРСТВЕННОЙ
РЕГИСТРАЦИИ, КАДАСТРА И КАРТОГРАФИИ
Действителен: с 17.05.2022 по 10.08.2023

полное наименование должности

инициалы, фамилия

Сооружение			
вид объекта недвижимости			
Лист № 453 раздела 5.1	Всего листов раздела 5.1: 941	Всего разделов: 4	Всего листов выписки: 949

27.06.2023г. № КУВИ-001/2023-147612886

Кадастровый номер: 50:23:0000000:130188

2	450627.25	1422967.47	-	0.1	данные отсутствуют	данные отсутствуют
3	450620.93	1422962.98	-	0.1	данные отсутствуют	данные отсутствуют
1	450622.7	1422977.67	-	0.1	данные отсутствуют	данные отсутствуют
2	450615.16	1422971.95	-	0.1	данные отсутствуют	данные отсутствуют
1	450612.34	1422990.81	-	0.1	данные отсутствуют	данные отсутствуют
2	450606.96	1422987.35	-	0.1	данные отсутствуют	данные отсутствуют
3	450605.74	1422986.57	-	0.1	данные отсутствуют	данные отсутствуют
1	450610.74	1422994.09	-	0.1	данные отсутствуют	данные отсутствуют
2	450605.05	1422990.38	-	0.1	данные отсутствуют	данные отсутствуют
3	450603.81	1422989.58	-	0.1	данные отсутствуют	данные отсутствуют
1	450863.98	1422585.73	-	0.1	данные отсутствуют	данные отсутствуют
2	450865.72	1422586.67	-	0.1	данные отсутствуют	данные отсутствуют
1	450914.24	1422510.37	-	0.1	данные отсутствуют	данные отсутствуют
2	450912.62	1422509.53	-	0.1	данные отсутствуют	данные отсутствуют
1	450973.32	1422527.52	-	0.1	данные отсутствуют	данные отсутствуют
2	450971.37	1422530.63	-	0.1	данные отсутствуют	данные отсутствуют
1	450998.83	1422559.9	-	0.1	данные отсутствуют	данные отсутствуют



ДОКУМЕНТ ПОДПИСАН
ЭЛЕКТРОННОЙ ПОДПИСЬЮ

Сертификат: 3094B7974B3CA8E1F07A347CFAD6FA78

Владелец: ФЕДЕРАЛЬНАЯ СЛУЖБА ГОСУДАРСТВЕННОЙ
РЕГИСТРАЦИИ, КАДАСТРА И КАРТОГРАФИИ
Действителен: с 17.05.2022 по 10.08.2023

полное наименование должности

инициалы, фамилия

Сооружение			
вид объекта недвижимости			

Лист № 454 раздела 5.1	Всего листов раздела 5.1: 941	Всего разделов: 4	Всего листов выписки: 949
------------------------	-------------------------------	-------------------	---------------------------

27.06.2023г. № КУВИ-001/2023-147612886

Кадастровый номер: 50:23:0000000:130188

2	450995.92	1422558.33	-	0.1	данные отсутствуют	данные отсутствуют
1	451029.54	1422481.31	-	0.1	данные отсутствуют	данные отсутствуют
2	451040.57	1422488.88	-	0.1	данные отсутствуют	данные отсутствуют
1	451046.66	1422482.4	-	0.1	данные отсутствуют	данные отсутствуют
2	451045.49	1422481.72	-	0.1	данные отсутствуют	данные отсутствуют
1	451027.49	1422513.37	-	0.1	данные отсутствуют	данные отсутствуют
2	451025.99	1422512.37	-	0.1	данные отсутствуют	данные отсутствуют
1	451020.36	1422524.16	-	0.1	данные отсутствуют	данные отсутствуют
2	451018.82	1422523.13	-	0.1	данные отсутствуют	данные отсутствуют
1	451060.77	1422459.14	-	0.1	данные отсутствуют	данные отсутствуют
2	451059.96	1422458.59	-	0.1	данные отсутствуют	данные отсутствуют
1	451092.13	1422387.47	-	0.1	данные отсутствуют	данные отсутствуют
2	451098.03	1422391.38	-	0.1	данные отсутствуют	данные отсутствуют
3	451100.21	1422392.83	-	0.1	данные отсутствуют	данные отсутствуют
1	451104.19	1422388.39	-	0.1	данные отсутствуют	данные отсутствуют
2	451103.1	1422387.98	-	0.1	данные отсутствуют	данные отсутствуют
1	451105.25	1422516.34	-	0.1	данные отсутствуют	данные отсутствуют



ДОКУМЕНТ ПОДПИСАН
ЭЛЕКТРОННОЙ ПОДПИСЬЮ

Сертификат: 3094B7974B3CA8E1F07A347CFAD6FA78

Владелец: ФЕДЕРАЛЬНАЯ СЛУЖБА ГОСУДАРСТВЕННОЙ
РЕГИСТРАЦИИ, КАДАСТРА И КАРТОГРАФИИ
Действителен: с 17.05.2022 по 10.08.2023

полное наименование должности

инициалы, фамилия

Сооружение
вид объекта недвижимости

Лист № 455 раздела 5.1	Всего листов раздела 5.1: 941	Всего разделов: 4	Всего листов выписки: 949
------------------------	-------------------------------	-------------------	---------------------------

27.06.2023г. № КУВИ-001/2023-147612886

Кадастровый номер: 50:23:0000000:130188

2	451106.36	1422517.09	-	0.1	данные отсутствуют	данные отсутствуют
1	451096.93	1422529.2	-	0.1	данные отсутствуют	данные отсутствуют
2	451098.57	1422529.96	-	0.1	данные отсутствуют	данные отсутствуют
1	451044.45	1422560.72	-	0.1	данные отсутствуют	данные отсутствуют
2	451042.8	1422563.5	-	0.1	данные отсутствуют	данные отсутствуют
1	450970.02	1422571.94	-	0.1	данные отсутствуют	данные отсутствуют
2	450981.55	1422579.59	-	0.1	данные отсутствуют	данные отсутствуют
1	450977.74	1422593.44	-	0.1	данные отсутствуют	данные отсутствуют
2	450973.72	1422591.07	-	0.1	данные отсутствуют	данные отсутствуют
1	450951.6	1422599.65	-	0.1	данные отсутствуют	данные отсутствуют
2	450962.94	1422607.89	-	0.1	данные отсутствуют	данные отсутствуют
1	450945.92	1422637.64	-	0.1	данные отсутствуют	данные отсутствуют
2	450942.43	1422635.22	-	0.1	данные отсутствуют	данные отсутствуют
1	450914.49	1422652.06	-	0.1	данные отсутствуют	данные отсутствуют
2	450925.05	1422659.95	-	0.1	данные отсутствуют	данные отсутствуют
1	450897.02	1422536.01	-	0.1	данные отсутствуют	данные отсутствуют
2	450898.09	1422536.58	-	0.1	данные отсутствуют	данные отсутствуют



ДОКУМЕНТ ПОДПИСАН
ЭЛЕКТРОННОЙ ПОДПИСЬЮ

Сертификат: 3094B7974B3CA8E1F07A347CFAD6FA78

Владелец: ФЕДЕРАЛЬНАЯ СЛУЖБА ГОСУДАРСТВЕННОЙ
РЕГИСТРАЦИИ, КАДАСТРА И КАРТОГРАФИИ
Действителен: с 17.05.2022 по 10.08.2023

полное наименование должности

инициалы, фамилия

Сооружение			
вид объекта недвижимости			

Лист № 456 раздела 5.1	Всего листов раздела 5.1: 941	Всего разделов: 4	Всего листов выписки: 949
------------------------	-------------------------------	-------------------	---------------------------

27.06.2023г. № КУВИ-001/2023-147612886

Кадастровый номер: 50:23:0000000:130188

1	450882.38	1422558.54	-	0.1	данные отсутствуют	данные отсутствуют
2	450883.24	1422559.06	-	0.1	данные отсутствуют	данные отсутствуют
1	450930.04	1422482.55	-	0.1	данные отсутствуют	данные отсутствуют
2	450931.07	1422483.26	-	0.1	данные отсутствуют	данные отсутствуют
1	450944.22	1422460.4	-	0.1	данные отсутствуют	данные отсутствуют
2	450945.13	1422460.97	-	0.1	данные отсутствуют	данные отсутствуют
1	450949.38	1422452.32	-	0.1	данные отсутствуют	данные отсутствуют
2	450950.37	1422453.12	-	0.1	данные отсутствуют	данные отсутствуют
1	450964.98	1422428.63	-	0.1	данные отсутствуют	данные отсутствуют
2	450965.93	1422429.18	-	0.1	данные отсутствуют	данные отсутствуют
1	450988.37	1422393.06	-	0.1	данные отсутствуют	данные отсутствуют
2	450988.99	1422393.4	-	0.1	данные отсутствуют	данные отсутствуют
1	450996.83	1422380	-	0.1	данные отсутствуют	данные отсутствуют
2	450997.46	1422380.32	-	0.1	данные отсутствуют	данные отсутствуют
1	451011.13	1422356.64	-	0.1	данные отсутствуют	данные отсутствуют
2	451012.37	1422357.58	-	0.1	данные отсутствуют	данные отсутствуют
1	451027.2	1422327.14	-	0.1	данные отсутствуют	данные отсутствуют



ДОКУМЕНТ ПОДПИСАН
ЭЛЕКТРОННОЙ ПОДПИСЬЮ

Сертификат: 3094B7974B3CA8E1F07A347CFAD6FA78

Владелец: ФЕДЕРАЛЬНАЯ СЛУЖБА ГОСУДАРСТВЕННОЙ
РЕГИСТРАЦИИ, КАДАСТРА И КАРТОГРАФИИ
Действителен: с 17.05.2022 по 10.08.2023

полное наименование должности

инициалы, фамилия

Сооружение			
вид объекта недвижимости			
Лист № 457 раздела 5.1	Всего листов раздела 5.1: 941	Всего разделов: 4	Всего листов выписки: 949

27.06.2023г. № КУВИ-001/2023-147612886

Кадастровый номер: 50:23:0000000:130188

2	451030.44	1422329.21	-	0.1	данные отсутствуют	данные отсутствуют
1	451055.67	1422314.89	-	0.1	данные отсутствуют	данные отсутствуют
2	451047.25	1422309.7	-	0.1	данные отсутствуют	данные отсутствуют
3	451044.6	1422308.06	-	0.1	данные отсутствуют	данные отсутствуют
1	451095.39	1422231.74	-	0.1	данные отсутствуют	данные отсутствуют
2	451095.78	1422232.06	-	0.1	данные отсутствуют	данные отсутствуют
1	451129.21	1422178.26	-	0.1	данные отсутствуют	данные отсутствуют
2	451130.24	1422179.07	-	0.1	данные отсутствуют	данные отсутствуют
1	451136.17	1422167.61	-	0.1	данные отсутствуют	данные отсутствуют
2	451136.99	1422168.12	-	0.1	данные отсутствуют	данные отсутствуют
1	451147.29	1422151.27	-	0.1	данные отсутствуют	данные отсутствуют
2	451148.19	1422151.89	-	0.1	данные отсутствуют	данные отсутствуют
1	451159.62	1422132.4	-	0.1	данные отсутствуют	данные отсутствуют
2	451160.8	1422133.16	-	0.1	данные отсутствуют	данные отсутствуют
1	451078.84	1422176.57	-	0.1	данные отсутствуют	данные отсутствуют
2	451077.79	1422178.13	-	0.1	данные отсутствуют	данные отсутствуют
1	451049.62	1422080.44	-	0.1	данные отсутствуют	данные отсутствуют



ДОКУМЕНТ ПОДПИСАН
ЭЛЕКТРОННОЙ ПОДПИСЬЮ

Сертификат: 3094B7974B3CA8E1F07A347CFAD6FA78

Владелец: ФЕДЕРАЛЬНАЯ СЛУЖБА ГОСУДАРСТВЕННОЙ
РЕГИСТРАЦИИ, КАДАСТРА И КАРТОГРАФИИ
Действителен: с 17.05.2022 по 10.08.2023

полное наименование должности

инициалы, фамилия

Сооружение

вид объекта недвижимости

Лист № 458 раздела 5.1

Всего листов раздела 5.1: 941

Всего разделов: 4

Всего листов выписки: 949

27.06.2023г. № КУВИ-001/2023-147612886

Кадастровый номер:

50:23:0000000:130188

2	451043.36	1422076.34	-	0.1	данные отсутствуют	данные отсутствуют
1	451048.61	1422081.92	-	0.1	данные отсутствуют	данные отсутствуют
2	451052.66	1422084.69	-	0.1	данные отсутствуют	данные отсутствуют
1	451041.67	1422093.16	-	0.1	данные отсутствуют	данные отсутствуют
2	451045.33	1422095.71	-	0.1	данные отсутствуют	данные отсутствуют
1	451031.81	1422117.41	-	0.1	данные отсутствуют	данные отсутствуют
2	451028.54	1422115.32	-	0.1	данные отсутствуют	данные отсутствуют
1	451006.71	1422158.38	-	0.1	данные отсутствуют	данные отсутствуют
2	451001.86	1422155.03	-	0.1	данные отсутствуют	данные отсутствуют
1	450997.62	1422145.86	-	0.1	данные отсутствуют	данные отсутствуют
2	451004.66	1422150.33	-	0.1	данные отсутствуют	данные отсутствуют
1	450979.56	1422173.61	-	0.1	данные отсутствуют	данные отсутствуют
2	450986.82	1422177.99	-	0.1	данные отсутствуют	данные отсутствуют
1	450957.74	1422208	-	0.1	данные отсутствуют	данные отсутствуют
2	450965.06	1422212.03	-	0.1	данные отсутствуют	данные отсутствуют
1	450948.75	1422237.73	-	0.1	данные отсутствуют	данные отсутствуют
2	450954.74	1422241.3	-	0.1	данные отсутствуют	данные отсутствуют



ДОКУМЕНТ ПОДПИСАН
ЭЛЕКТРОННОЙ ПОДПИСЬЮ

Сертификат: 3094B7974B3CA8E1F07A347CFAD6FA78

Владелец: ФЕДЕРАЛЬНАЯ СЛУЖБА ГОСУДАРСТВЕННОЙ
РЕГИСТРАЦИИ, КАДАСТРА И КАРТОГРАФИИ
Действителен: с 17.05.2022 по 10.08.2023

полное наименование должности

инициалы, фамилия

Сооружение			
вид объекта недвижимости			
Лист № 459 раздела 5.1	Всего листов раздела 5.1: 941	Всего разделов: 4	Всего листов выписки: 949

27.06.2023г. № КУВИ-001/2023-147612886

Кадастровый номер: 50:23:0000000:130188

1	450941.63	1422262.32	-	0.1	данные отсутствуют	данные отсутствуют
2	450935.33	1422258.91	-	0.1	данные отсутствуют	данные отсутствуют
1	450883.03	1422324.68	-	0.1	данные отсутствуют	данные отсутствуют
2	450890.16	1422328.96	-	0.1	данные отсутствуют	данные отсутствуют
1	450850.9	1422375.61	-	0.1	данные отсутствуют	данные отсутствуют
2	450856.01	1422379.03	-	0.1	данные отсутствуют	данные отсутствуют
1	450836.11	1422399.42	-	0.1	данные отсутствуют	данные отсутствуют
2	450841.2	1422402.6	-	0.1	данные отсутствуют	данные отсутствуют
1	450783.48	1422404.17	-	0.1	данные отсутствуют	данные отсутствуют
2	450776.7	1422414.51	-	0.1	данные отсутствуют	данные отсутствуют
3	450767.8	1422408.74	-	0.1	данные отсутствуют	данные отсутствуют
4	450763.27	1422405.8	-	0.1	данные отсутствуют	данные отсутствуют
5	450740.11	1422390.82	-	0.1	данные отсутствуют	данные отсутствуют
6	450709.23	1422371.49	-	0.1	данные отсутствуют	данные отсутствуют
1	450765.38	1422412.46	-	0.1	данные отсутствуют	данные отсутствуют
2	450767.8	1422408.74	-	0.1	данные отсутствуют	данные отсутствуют
1	450770.17	1422394.97	-	0.1	данные отсутствуют	данные отсутствуют



ДОКУМЕНТ ПОДПИСАН
ЭЛЕКТРОННОЙ ПОДПИСЬЮ

Сертификат: 3094B7974B3CA8E1F07A347CFAD6FA78

Владелец: ФЕДЕРАЛЬНАЯ СЛУЖБА ГОСУДАРСТВЕННОЙ
РЕГИСТРАЦИИ, КАДАСТРА И КАРТОГРАФИИ
Действителен: с 17.05.2022 по 10.08.2023

полное наименование должности

инициалы, фамилия

Сооружение			
вид объекта недвижимости			

Лист № 460 раздела 5.1	Всего листов раздела 5.1: 941	Всего разделов: 4	Всего листов выписки: 949
------------------------	-------------------------------	-------------------	---------------------------

27.06.2023г. № КУВИ-001/2023-147612886

Кадастровый номер: 50:23:0000000:130188

2	450763.27	1422405.8	-	0.1	данные отсутствуют	данные отсутствуют
1	450816.71	1422458.4	-	0.1	данные отсутствуют	данные отсутствуют
2	450809.22	1422454.21	-	0.1	данные отсутствуют	данные отсутствуют
1	450781.96	1422485.99	-	0.1	данные отсутствуют	данные отсутствуют
2	450785.43	1422488.07	-	0.1	данные отсутствуют	данные отсутствуют
1	450764.15	1422533.4	-	0.1	данные отсутствуют	данные отсутствуют
2	450758.24	1422529.43	-	0.1	данные отсутствуют	данные отсутствуют
1	450762.9	1422522.26	-	0.1	данные отсутствуют	данные отсутствуют
2	450759.02	1422519.69	-	0.1	данные отсутствуют	данные отсутствуют
1	450733.23	1422576.2	-	0.1	данные отсутствуют	данные отсутствуют
2	450727.84	1422573.48	-	0.1	данные отсутствуют	данные отсутствуют
1	450698.69	1422602.53	-	0.1	данные отсутствуют	данные отсутствуют
2	450705.4	1422606.81	-	0.1	данные отсутствуют	данные отсутствуют
1	450669.81	1422677.11	-	0.1	данные отсутствуют	данные отсутствуют
2	450660.53	1422671.04	-	0.1	данные отсутствуют	данные отсутствуют
1	450654.03	1422701.45	-	0.1	данные отсутствуют	данные отсутствуют
2	450644.07	1422695.22	-	0.1	данные отсутствуют	данные отсутствуют



ДОКУМЕНТ ПОДПИСАН
ЭЛЕКТРОННОЙ ПОДПИСЬЮ

Сертификат: 3094B7974B3CA8E1F07A347CFAD6FA78

Владелец: ФЕДЕРАЛЬНАЯ СЛУЖБА ГОСУДАРСТВЕННОЙ
РЕГИСТРАЦИИ, КАДАСТРА И КАРТОГРАФИИ
Действителен: с 17.05.2022 по 10.08.2023

полное наименование должности

инициалы, фамилия

Сооружение

вид объекта недвижимости

Лист № 461 раздела 5.1

Всего листов раздела 5.1: 941

Всего разделов: 4

Всего листов выписки: 949

27.06.2023г. № КУВИ-001/2023-147612886

Кадастровый номер:

50:23:0000000:130188

1	450620.09	1422723.99	-	0.1	данные отсутствуют	данные отсутствуют
2	450623.86	1422726.31	-	0.1	данные отсутствуют	данные отсутствуют
1	450603.8	1422762.65	-	0.1	данные отсутствуют	данные отсутствуют
2	450599.91	1422759.86	-	0.1	данные отсутствуют	данные отсутствуют
1	450556.68	1422812.64	-	0.1	данные отсутствуют	данные отсутствуют
2	450560.72	1422815.72	-	0.1	данные отсутствуют	данные отсутствуют
1	450550.61	1422839.31	-	0.1	данные отсутствуют	данные отсутствуют
2	450546.2	1422836.07	-	0.1	данные отсутствуют	данные отсутствуют
1	450530.37	1422849.31	-	0.1	данные отсутствуют	данные отсутствуют
2	450534.78	1422852.61	-	0.1	данные отсутствуют	данные отсутствуют
1	450528.89	1422860.75	-	0.1	данные отсутствуют	данные отсутствуют
2	450532.21	1422862.99	-	0.1	данные отсутствуют	данные отсутствуют
3	450533.04	1422863.55	-	0.1	данные отсутствуют	данные отсутствуют
1	450432.72	1422797.05	-	0.1	данные отсутствуют	данные отсутствуют
2	450451.84	1422810.31	-	0.1	данные отсутствуют	данные отсутствуют
3	450468.95	1422822.54	-	0.1	данные отсутствуют	данные отсутствуют
4	450481.53	1422831.83	-	0.1	данные отсутствуют	данные отсутствуют



ДОКУМЕНТ ПОДПИСАН
ЭЛЕКТРОННОЙ ПОДПИСЬЮ

Сертификат: 3094B7974B3CA8E1F07A347CFAD6FA78

Владелец: ФЕДЕРАЛЬНАЯ СЛУЖБА ГОСУДАРСТВЕННОЙ
РЕГИСТРАЦИИ, КАДАСТРА И КАРТОГРАФИИ
Действителен: с 17.05.2022 по 10.08.2023

полное наименование должности

инициалы, фамилия

Сооружение			
вид объекта недвижимости			
Лист № 462 раздела 5.1	Всего листов раздела 5.1: 941	Всего разделов: 4	Всего листов выписки: 949

27.06.2023г. № КУВИ-001/2023-147612886

Кадастровый номер: 50:23:0000000:130188

5	450495.72	1422842.1	-	0.1	данные отсутствуют	данные отсутствуют
6	450508.39	1422851.45	-	0.1	данные отсутствуют	данные отсутствуют
7	450519.06	1422859.82	-	0.1	данные отсутствуют	данные отсутствуют
8	450523.41	1422862.77	-	0.1	данные отсутствуют	данные отсутствуют
9	450526.05	1422864.54	-	0.1	данные отсутствуют	данные отсутствуют
1	450525.87	1422864.78	-	0.1	данные отсутствуют	данные отсутствуют
2	450535.44	1422871.39	-	0.1	данные отсутствуют	данные отсутствуют
3	450543.64	1422876.84	-	0.1	данные отсутствуют	данные отсутствуют
4	450554.79	1422884.71	-	0.1	данные отсутствуют	данные отсутствуют
5	450565.92	1422892.34	-	0.1	данные отсутствуют	данные отсутствуют
6	450574.18	1422897.95	-	0.1	данные отсутствуют	данные отсутствуют
7	450586.3	1422906.41	-	0.1	данные отсутствуют	данные отсутствуют
8	450600.11	1422915.92	-	0.1	данные отсутствуют	данные отсутствуют
9	450611.78	1422924.01	-	0.1	данные отсутствуют	данные отсутствуют
10	450618.97	1422928.96	-	0.1	данные отсутствуют	данные отсутствуют
11	450635.5	1422940.49	-	0.1	данные отсутствуют	данные отсутствуют
1	450575.65	1422895.7	-	0.1	данные отсутствуют	данные отсутствуют



ДОКУМЕНТ ПОДПИСАН
ЭЛЕКТРОННОЙ ПОДПИСЬЮ

Сертификат: 3094B7974B3CA8E1F07A347CFAD6FA78

Владелец: ФЕДЕРАЛЬНАЯ СЛУЖБА ГОСУДАРСТВЕННОЙ
РЕГИСТРАЦИИ, КАДАСТРА И КАРТОГРАФИИ
Действителен: с 17.05.2022 по 10.08.2023

полное наименование должности

инициалы, фамилия

Сооружение

вид объекта недвижимости

Лист № 463 раздела 5.1

Всего листов раздела 5.1: 941

Всего разделов: 4

Всего листов выписки: 949

27.06.2023г. № КУВИ-001/2023-147612886

Кадастровый номер:

50:23:0000000:130188

2	450574.18	1422897.95	-	0.1	данные отсутствуют	данные отсутствуют
1	450518.77	1422875.02	-	0.1	данные отсутствуют	данные отсутствуют
2	450514.61	1422872.21	-	0.1	данные отсутствуют	данные отсутствуют
1	450510.65	1422886.26	-	0.1	данные отсутствуют	данные отсутствуют
2	450506.92	1422883.65	-	0.1	данные отсутствуют	данные отсутствуют
1	450508.59	1422899.84	-	0.1	данные отсутствуют	данные отсутствуют
2	450503.48	1422896.33	-	0.1	данные отсутствуют	данные отсутствуют
1	450481.09	1422920.94	-	0.1	данные отсутствуют	данные отсутствуют
2	450485	1422923.38	-	0.1	данные отсутствуют	данные отсутствуют
1	450464.02	1422963.93	-	0.1	данные отсутствуют	данные отсутствуют
2	450458.94	1422960.3	-	0.1	данные отсутствуют	данные отсутствуют
1	450455.35	1422976.46	-	0.1	данные отсутствуют	данные отсутствуют
2	450450.79	1422972.9	-	0.1	данные отсутствуют	данные отсутствуют
1	450440.94	1422978.54	-	0.1	данные отсутствуют	данные отсутствуют
2	450445.1	1422981.74	-	0.1	данные отсутствуют	данные отсутствуют
1	450439.65	1422998.89	-	0.1	данные отсутствуют	данные отсутствуют
2	450435.27	1422995.69	-	0.1	данные отсутствуют	данные отсутствуют



ДОКУМЕНТ ПОДПИСАН
ЭЛЕКТРОННОЙ ПОДПИСЬЮ

Сертификат: 3094B7974B3CA8E1F07A347CFAD6FA78

Владелец: ФЕДЕРАЛЬНАЯ СЛУЖБА ГОСУДАРСТВЕННОЙ
РЕГИСТРАЦИИ, КАДАСТРА И КАРТОГРАФИИ
Действителен: с 17.05.2022 по 10.08.2023

полное наименование должности

инициалы, фамилия

Сооружение			
вид объекта недвижимости			

Лист № 464 раздела 5.1	Всего листов раздела 5.1: 941	Всего разделов: 4	Всего листов выписки: 949
------------------------	-------------------------------	-------------------	---------------------------

27.06.2023г. № КУВИ-001/2023-147612886

Кадастровый номер: 50:23:0000000:130188

1	450427.37	1423017.18	-	0.1	данные отсутствуют	данные отсутствуют
2	450422.51	1423013.22	-	0.1	данные отсутствуют	данные отсутствуют
1	450366.25	1423107.47	-	0.1	данные отсутствуют	данные отсутствуют
2	450360.27	1423104.12	-	0.1	данные отсутствуют	данные отсутствуют
1	450246.89	1422983.55	-	0.1	данные отсутствуют	данные отсутствуют
2	450245.77	1422985.19	-	0.1	данные отсутствуют	данные отсутствуют
1	450279.45	1423044.49	-	0.1	данные отсутствуют	данные отсутствуют
2	450272.48	1423040.06	-	0.1	данные отсутствуют	данные отсутствуют
1	450289.84	1423029.21	-	0.1	данные отсутствуют	данные отсутствуют
2	450282.75	1423024.83	-	0.1	данные отсутствуют	данные отсутствуют
1	450301.29	1422996.72	-	0.1	данные отсутствуют	данные отсутствуют
2	450295.84	1422993.3	-	0.1	данные отсутствуют	данные отсутствуют
1	450319.59	1422983.76	-	0.1	данные отсутствуют	данные отсутствуют
2	450313.02	1422979.45	-	0.1	данные отсутствуют	данные отсутствуют
1	450310.21	1422970.35	-	0.1	данные отсутствуют	данные отсутствуют
2	450316.35	1422974.4	-	0.1	данные отсутствуют	данные отсутствуют
1	450329.52	1422968.47	-	0.1	данные отсутствуют	данные отсутствуют



ДОКУМЕНТ ПОДПИСАН
ЭЛЕКТРОННОЙ ПОДПИСЬЮ

Сертификат: 3094B7974B3CA8E1F07A347CFAD6FA78

Владелец: ФЕДЕРАЛЬНАЯ СЛУЖБА ГОСУДАРСТВЕННОЙ
РЕГИСТРАЦИИ, КАДАСТРА И КАРТОГРАФИИ
Действителен: с 17.05.2022 по 10.08.2023

полное наименование должности

инициалы, фамилия

Сооружение

вид объекта недвижимости

Лист № 465 раздела 5.1

Всего листов раздела 5.1: 941

Всего разделов: 4

Всего листов выписки: 949

27.06.2023г. № КУВИ-001/2023-147612886

Кадастровый номер:

50:23:0000000:130188

2	450323.84	1422964.26	-	0.1	данные отсутствуют	данные отсутствуют
1	450333.33	1422951.43	-	0.1	данные отсутствуют	данные отсутствуют
2	450326.82	1422947.49	-	0.1	данные отсутствуют	данные отсутствуют
1	450334.12	1422950	-	0.1	данные отсутствуют	данные отсутствуют
2	450339.02	1422953.05	-	0.1	данные отсутствуют	данные отсутствуют
1	450339.59	1422927.95	-	0.1	данные отсутствуют	данные отсутствуют
2	450345.87	1422931.95	-	0.1	данные отсутствуют	данные отсутствуют
1	450349.27	1422914.66	-	0.1	данные отсутствуют	данные отсутствуют
2	450354.61	1422918.13	-	0.1	данные отсутствуют	данные отсутствуют
1	450357.93	1422902.06	-	0.1	данные отсутствуют	данные отсутствуют
2	450362.81	1422905.52	-	0.1	данные отсутствуют	данные отсутствуют
1	450365.81	1422912.37	-	0.1	данные отсутствуют	данные отсутствуют
2	450360.39	1422908.94	-	0.1	данные отсутствуют	данные отсутствуют
1	450370.08	1422884.56	-	0.1	данные отсутствуют	данные отсутствуют
2	450375.24	1422887.77	-	0.1	данные отсутствуют	данные отсутствуют
1	450382.91	1422885.36	-	0.1	данные отсутствуют	данные отсутствуют
2	450378.82	1422882.62	-	0.1	данные отсутствуют	данные отсутствуют



ДОКУМЕНТ ПОДПИСАН
ЭЛЕКТРОННОЙ ПОДПИСЬЮ

Сертификат: 3094B7974B3CA8E1F07A347CFAD6FA78

Владелец: ФЕДЕРАЛЬНАЯ СЛУЖБА ГОСУДАРСТВЕННОЙ
РЕГИСТРАЦИИ, КАДАСТРА И КАРТОГРАФИИ
Действителен: с 17.05.2022 по 10.08.2023

полное наименование должности

инициалы, фамилия

Сооружение			
вид объекта недвижимости			
Лист № 466 раздела 5.1	Всего листов раздела 5.1: 941	Всего разделов: 4	Всего листов выписки: 949

27.06.2023г. № КУВИ-001/2023-147612886

Кадастровый номер: 50:23:0000000:130188

1	450384.98	1422862.75	-	0.1	данные отсутствуют	данные отсутствуют
2	450390.08	1422865.81	-	0.1	данные отсутствуют	данные отсутствуют
1	450397.95	1422861.12	-	0.1	данные отсутствуют	данные отсутствуют
2	450394.59	1422859.03	-	0.1	данные отсутствуют	данные отсутствуют
1	450392.46	1422851.8	-	0.1	данные отсутствуют	данные отсутствуют
2	450396.92	1422855.16	-	0.1	данные отсутствуют	данные отсутствуют
1	450407.54	1422847.36	-	0.1	данные отсутствуют	данные отсутствуют
2	450402.61	1422844.14	-	0.1	данные отсутствуют	данные отсутствуют
1	450401.71	1422837.12	-	0.1	данные отсутствуют	данные отсутствуют
2	450405.62	1422839.53	-	0.1	данные отсутствуют	данные отсутствуют
1	450422.99	1422823.49	-	0.1	данные отсутствуют	данные отсутствуют
2	450417.85	1422820.1	-	0.1	данные отсутствуют	данные отсутствуют
1	450433.68	1422807.98	-	0.1	данные отсутствуют	данные отсутствуют
2	450428.03	1422804.48	-	0.1	данные отсутствуют	данные отсутствуют
1	450331.79	1422716.69	-	0.1	данные отсутствуют	данные отсутствуют
2	450338.25	1422721.23	-	0.1	данные отсутствуют	данные отсутствуют
3	450348.75	1422729.08	-	0.1	данные отсутствуют	данные отсутствуют



ДОКУМЕНТ ПОДПИСАН
ЭЛЕКТРОННОЙ ПОДПИСЬЮ

Сертификат: 3094B7974B3CA8E1F07A347CFAD6FA78

Владелец: ФЕДЕРАЛЬНАЯ СЛУЖБА ГОСУДАРСТВЕННОЙ
РЕГИСТРАЦИИ, КАДАСТРА И КАРТОГРАФИИ
Действителен: с 17.05.2022 по 10.08.2023

полное наименование должности

инициалы, фамилия

Сооружение			
вид объекта недвижимости			
Лист № 467 раздела 5.1	Всего листов раздела 5.1: 941	Всего разделов: 4	Всего листов выписки: 949

27.06.2023г. № КУВИ-001/2023-147612886

Кадастровый номер: 50:23:0000000:130188

4	450357.95	1422735.93	-	0.1	данные отсутствуют	данные отсутствуют
5	450370.51	1422745.74	-	0.1	данные отсутствуют	данные отсутствуют
6	450381.5	1422754.47	-	0.1	данные отсутствуют	данные отсутствуют
7	450391.91	1422762.7	-	0.1	данные отсутствуют	данные отсутствуют
8	450408.48	1422776.43	-	0.1	данные отсутствуют	данные отсутствуют
9	450419.99	1422785.93	-	0.1	данные отсутствуют	данные отсутствуют
10	450426.45	1422791.71	-	0.1	данные отсутствуют	данные отсутствуют
11	450432.87	1422796.73	-	0.1	данные отсутствуют	данные отсутствуют
1	450445.29	1422789.82	-	0.1	данные отсутствуют	данные отсутствуют
2	450439.58	1422786.21	-	0.1	данные отсутствуют	данные отсутствуют
1	450446.94	1422766.65	-	0.1	данные отсутствуют	данные отсутствуют
2	450451.13	1422769.18	-	0.1	данные отсутствуют	данные отсутствуют
1	450472.39	1422748	-	0.1	данные отсутствуют	данные отсутствуют
2	450467.33	1422744.86	-	0.1	данные отсутствуют	данные отсутствуют
1	450471.08	1422728.98	-	0.1	данные отсутствуют	данные отсутствуют
2	450475.81	1422732.17	-	0.1	данные отсутствуют	данные отсутствуют
1	450480.85	1422733.91	-	0.1	данные отсутствуют	данные отсутствуют



ДОКУМЕНТ ПОДПИСАН
ЭЛЕКТРОННОЙ ПОДПИСЬЮ

Сертификат: 3094B7974B3CA8E1F07A347CFAD6FA78

Владелец: ФЕДЕРАЛЬНАЯ СЛУЖБА ГОСУДАРСТВЕННОЙ
РЕГИСТРАЦИИ, КАДАСТРА И КАРТОГРАФИИ
Действителен: с 17.05.2022 по 10.08.2023

полное наименование должности

инициалы, фамилия

Сооружение			
вид объекта недвижимости			
Лист № 468 раздела 5.1	Всего листов раздела 5.1: 941	Всего разделов: 4	Всего листов выписки: 949

27.06.2023г. № КУВИ-001/2023-147612886

Кадастровый номер: 50:23:0000000:130188

2	450476.45	1422730.91	-	0.1	данные отсутствуют	данные отсутствуют
1	450519.41	1422654.61	-	0.1	данные отсутствуют	данные отсутствуют
2	450522.73	1422656.9	-	0.1	данные отсутствуют	данные отсутствуют
3	450523.8	1422657.54	-	0.1	данные отсутствуют	данные отсутствуют
4	450524.74	1422658.1	-	0.1	данные отсутствуют	данные отсутствуют
1	450543.12	1422638.77	-	0.1	данные отсутствуют	данные отсутствуют
2	450538.7	1422635.67	-	0.1	данные отсутствуют	данные отсутствуют
1	450533.15	1422634.34	-	0.1	данные отсутствуют	данные отсутствуют
2	450537.66	1422637.31	-	0.1	данные отсутствуют	данные отсутствуют
1	450540.52	1422622.64	-	0.1	данные отсутствуют	данные отсутствуют
2	450545.22	1422625.48	-	0.1	данные отсутствуют	данные отсутствуют
1	450564.81	1422606	-	0.1	данные отсутствуют	данные отсутствуют
2	450559.87	1422602.83	-	0.1	данные отсутствуют	данные отсутствуют
1	450578.3	1422564	-	0.1	данные отсутствуют	данные отсутствуют
2	450582.78	1422566.73	-	0.1	данные отсутствуют	данные отсутствуют
1	450608.59	1422538.41	-	0.1	данные отсутствуют	данные отсутствуют
2	450602.85	1422534.73	-	0.1	данные отсутствуют	данные отсутствуют



ДОКУМЕНТ ПОДПИСАН
ЭЛЕКТРОННОЙ ПОДПИСЬЮ

Сертификат: 3094B7974B3CA8E1F07A347CFAD6FA78

Владелец: ФЕДЕРАЛЬНАЯ СЛУЖБА ГОСУДАРСТВЕННОЙ
РЕГИСТРАЦИИ, КАДАСТРА И КАРТОГРАФИИ
Действителен: с 17.05.2022 по 10.08.2023

полное наименование должности

инициалы, фамилия

Сооружение							
вид объекта недвижимости							
Лист № 469 раздела 5.1		Всего листов раздела 5.1: 941		Всего разделов: 4		Всего листов выписки: 949	
27.06.2023г. № КУВИ-001/2023-147612886							
Кадастровый номер:				50:23:0000000:130188			
1	450620.44	1422518.29	-	0.1	данные отсутствуют	данные отсутствуют	
2	450615.53	1422514.89	-	0.1	данные отсутствуют	данные отсутствуют	
1	450614.06	1422507.98	-	0.1	данные отсутствуют	данные отсутствуют	
2	450618.25	1422510.72	-	0.1	данные отсутствуют	данные отсутствуют	
1	450622.21	1422495.89	-	0.1	данные отсутствуют	данные отсутствуют	
2	450626.16	1422498.22	-	0.1	данные отсутствуют	данные отсутствуют	
1	450638.85	1422491.12	-	0.1	данные отсутствуют	данные отсутствуют	
2	450632.83	1422487.23	-	0.1	данные отсутствуют	данные отсутствуют	
1	450654.44	1422454.68	-	0.1	данные отсутствуют	данные отсутствуют	
2	450649.98	1422451.68	-	0.1	данные отсутствуют	данные отсутствуют	
1	450680.32	1422415.81	-	0.1	данные отсутствуют	данные отсутствуют	
2	450675.09	1422412.82	-	0.1	данные отсутствуют	данные отсутствуют	
1	450691.56	1422414.16	-	0.1	данные отсутствуют	данные отсутствуют	
2	450684.12	1422409.77	-	0.1	данные отсутствуют	данные отсутствуют	
1	450667.91	1422349.94	-	0.1	данные отсутствуют	данные отсутствуют	
2	450675.12	1422337.67	-	0.1	данные отсутствуют	данные отсутствуют	
1	450689.96	1422343.6	-	0.1	данные отсутствуют	данные отсутствуют	



ДОКУМЕНТ ПОДПИСАН
ЭЛЕКТРОННОЙ ПОДПИСЬЮ

Сертификат: 3094B7974B3CA8E1F07A347CFAD6FA78

Владелец: ФЕДЕРАЛЬНАЯ СЛУЖБА ГОСУДАРСТВЕННОЙ
РЕГИСТРАЦИИ, КАДАСТРА И КАРТОГРАФИИ
Действителен: с 17.05.2022 по 10.08.2023

полное наименование должности

инициалы, фамилия

Сооружение			
вид объекта недвижимости			
Лист № 470 раздела 5.1	Всего листов раздела 5.1: 941	Всего разделов: 4	Всего листов выписки: 949

27.06.2023г. № КУВИ-001/2023-147612886

Кадастровый номер: 50:23:0000000:130188

2	450688.14	1422346.34	-	0.1	данные отсутствуют	данные отсутствуют
1	450674.47	1422336	-	0.1	данные отсутствуют	данные отсутствуют
2	450673.91	1422336.78	-	0.1	данные отсутствуют	данные отсутствуют
3	450675.12	1422337.67	-	0.1	данные отсутствуют	данные отсутствуют
4	450689.85	1422347.43	-	0.1	данные отсутствуют	данные отсутствуют
5	450709.25	1422359.78	-	0.1	данные отсутствуют	данные отсутствуют
6	450714.71	1422363.28	-	0.1	данные отсутствуют	данные отсутствуют
1	450725.27	1422335.86	-	0.1	данные отсутствуют	данные отсутствуют
2	450730.61	1422339.17	-	0.1	данные отсутствуют	данные отсутствуют
1	450728.93	1422329.71	-	0.1	данные отсутствуют	данные отсутствуют
2	450734.58	1422333.16	-	0.1	данные отсутствуют	данные отсутствуют
1	450742.21	1422335.46	-	0.1	данные отсутствуют	данные отсутствуют
2	450735.44	1422331.69	-	0.1	данные отсутствуют	данные отсутствуют
1	450737.87	1422316.01	-	0.1	данные отсутствуют	данные отсутствуют
2	450743.09	1422319.83	-	0.1	данные отсутствуют	данные отсутствуют
1	450752.09	1422294.33	-	0.1	данные отсутствуют	данные отсутствуют
2	450757.08	1422297.46	-	0.1	данные отсутствуют	данные отсутствуют



ДОКУМЕНТ ПОДПИСАН
ЭЛЕКТРОННОЙ ПОДПИСЬЮ

Сертификат: 3094B7974B3CA8E1F07A347CFAD6FA78

Владелец: ФЕДЕРАЛЬНАЯ СЛУЖБА ГОСУДАРСТВЕННОЙ
РЕГИСТРАЦИИ, КАДАСТРА И КАРТОГРАФИИ
Действителен: с 17.05.2022 по 10.08.2023

полное наименование должности

инициалы, фамилия

Сооружение							
вид объекта недвижимости							
Лист № 471 раздела 5.1		Всего листов раздела 5.1: 941		Всего разделов: 4		Всего листов выписки: 949	
27.06.2023г. № КУВИ-001/2023-147612886							
Кадастровый номер:				50:23:0000000:130188			
1	450767.48	1422295.62	-		0.1	данные отсутствуют	данные отсутствуют
2	450760.95	1422291.54	-		0.1	данные отсутствуют	данные отсутствуют
1	450769.68	1422267.34	-		0.1	данные отсутствуют	данные отсутствуют
2	450774.49	1422270.57	-		0.1	данные отсутствуют	данные отсутствуют
1	450781.79	1422273.5	-		0.1	данные отсутствуют	данные отсутствуют
2	450775.53	1422269.13	-		0.1	данные отсутствуют	данные отсутствуют
1	450786.51	1422265.49	-		0.1	данные отсутствуют	данные отсутствуют
2	450780.35	1422261.48	-		0.1	данные отсутствуют	данные отсутствуют
1	450779.54	1422252.7	-		0.1	данные отсутствуют	данные отсутствуют
2	450784.24	1422255.56	-		0.1	данные отсутствуют	данные отсутствуют
1	450798.19	1422246.42	-		0.1	данные отсутствуют	данные отсутствуют
2	450792.13	1422242.42	-		0.1	данные отсутствуют	данные отсутствуют
1	450805.28	1422235.36	-		0.1	данные отсутствуют	данные отсутствуют
2	450799.45	1422231.65	-		0.1	данные отсутствуют	данные отсутствуют
1	450809.83	1422228.11	-		0.1	данные отсутствуют	данные отсутствуют
2	450804.33	1422224.37	-		0.1	данные отсутствуют	данные отсутствуют
1	450817.88	1422215.08	-		0.1	данные отсутствуют	данные отсутствуют



ДОКУМЕНТ ПОДПИСАН
ЭЛЕКТРОННОЙ ПОДПИСЬЮ

Сертификат: 3094B7974B3CA8E1F07A347CFAD6FA78

Владелец: ФЕДЕРАЛЬНАЯ СЛУЖБА ГОСУДАРСТВЕННОЙ
РЕГИСТРАЦИИ, КАДАСТРА И КАРТОГРАФИИ
Действителен: с 17.05.2022 по 10.08.2023

полное наименование должности

инициалы, фамилия

Сооружение			
вид объекта недвижимости			
Лист № 472 раздела 5.1	Всего листов раздела 5.1: 941	Всего разделов: 4	Всего листов выписки: 949

27.06.2023г. № КУВИ-001/2023-147612886

Кадастровый номер: 50:23:0000000:130188

2	450812.18	1422211.58	-	0.1	данные отсутствуют	данные отсутствуют
1	450833.21	1422192.88	-	0.1	данные отсутствуют	данные отсутствуют
2	450826.91	1422188.85	-	0.1	данные отсутствуют	данные отсутствуют
1	450832.92	1422168.19	-	0.1	данные отсутствуют	данные отсутствуют
2	450838.36	1422171.77	-	0.1	данные отсутствуют	данные отсутствуют
1	450855.38	1422159.53	-	0.1	данные отсутствуют	данные отсутствуют
2	450849.04	1422155.76	-	0.1	данные отсутствуют	данные отсутствуют
1	450864	1422147.1	-	0.1	данные отсутствуют	данные отсутствуют
2	450857.56	1422142.7	-	0.1	данные отсутствуют	данные отсутствуют
1	450877.81	1422126.32	-	0.1	данные отсутствуют	данные отсутствуют
2	450871.03	1422122.61	-	0.1	данные отсутствуют	данные отсутствуют
1	450887.38	1422112.14	-	0.1	данные отсутствуют	данные отсутствуют
2	450881.24	1422107.8	-	0.1	данные отсутствуют	данные отсутствуют
1	450896.88	1422099.35	-	0.1	данные отсутствуют	данные отсутствуют
2	450890.3	1422094.78	-	0.1	данные отсутствуют	данные отсутствуют
1	449873.6	1422533.65	-	0.1	данные отсутствуют	данные отсутствуют
2	449875.73	1422534.55	-	0.1	данные отсутствуют	данные отсутствуют



ДОКУМЕНТ ПОДПИСАН
ЭЛЕКТРОННОЙ ПОДПИСЬЮ

Сертификат: 3094B7974B3CA8E1F07A347CFAD6FA78

Владелец: ФЕДЕРАЛЬНАЯ СЛУЖБА ГОСУДАРСТВЕННОЙ
РЕГИСТРАЦИИ, КАДАСТРА И КАРТОГРАФИИ
Действителен: с 17.05.2022 по 10.08.2023

полное наименование должности

инициалы, фамилия

Сооружение			
вид объекта недвижимости			
Лист № 473 раздела 5.1	Всего листов раздела 5.1: 941	Всего разделов: 4	Всего листов выписки: 949

27.06.2023г. № КУВИ-001/2023-147612886

Кадастровый номер: 50:23:0000000:130188

3	449877.64	1422535.56	-	0.1	данные отсутствуют	данные отсутствуют
4	449878.28	1422535.89	-	0.1	данные отсутствуют	данные отсутствуют
1	449840.61	1422478.61	-	0.1	данные отсутствуют	данные отсутствуют
2	449835.34	1422489.07	-	0.1	данные отсутствуют	данные отсутствуют
3	449830.07	1422499.54	-	0.1	данные отсутствуют	данные отсутствуют
4	449828.29	1422503.09	-	0.1	данные отсутствуют	данные отсутствуют
5	449830.46	1422504.36	-	0.1	данные отсутствуют	данные отсутствуют
6	449839.04	1422509.39	-	0.1	данные отсутствуют	данные отсутствуют
7	449851.54	1422516.4	-	0.1	данные отсутствуют	данные отсутствуют
8	449855.74	1422518.65	-	0.1	данные отсутствуют	данные отсутствуют
9	449863.78	1422522.55	-	0.1	данные отсутствуют	данные отсутствуют
10	449868.83	1422525.2	-	0.1	данные отсутствуют	данные отсутствуют
11	449874.17	1422528.09	-	0.1	данные отсутствуют	данные отсутствуют
12	449880.77	1422531.65	-	0.1	данные отсутствуют	данные отсутствуют
13	449877.11	1422537.88	-	0.1	данные отсутствуют	данные отсутствуют
14	449874.59	1422542.17	-	0.1	данные отсутствуют	данные отсутствуют
15	449870.31	1422548.57	-	0.1	данные отсутствуют	данные отсутствуют



ДОКУМЕНТ ПОДПИСАН
ЭЛЕКТРОННОЙ ПОДПИСЬЮ

Сертификат: 3094B7974B3CA8E1F07A347CFAD6FA78

Владелец: ФЕДЕРАЛЬНАЯ СЛУЖБА ГОСУДАРСТВЕННОЙ
РЕГИСТРАЦИИ, КАДАСТРА И КАРТОГРАФИИ
Действителен: с 17.05.2022 по 10.08.2023

полное наименование должности

инициалы, фамилия

Сооружение			
вид объекта недвижимости			
Лист № 474 раздела 5.1	Всего листов раздела 5.1: 941	Всего разделов: 4	Всего листов выписки: 949

27.06.2023г. № КУВИ-001/2023-147612886

Кадастровый номер: 50:23:0000000:130188

16	449864	1422557.23	-	0.1	данные отсутствуют	данные отсутствуют
17	449857.91	1422566.81	-	0.1	данные отсутствуют	данные отсутствуют
18	449851.53	1422577.82	-	0.1	данные отсутствуют	данные отсутствуют
19	449845.16	1422588.83	-	0.1	данные отсутствуют	данные отсутствуют
20	449837.28	1422603.15	-	0.1	данные отсутствуют	данные отсутствуют
21	449832.1	1422614.05	-	0.1	данные отсутствуют	данные отсутствуют
22	449828.69	1422621.23	-	0.1	данные отсутствуют	данные отсутствуют
1	449740.77	1422760.76	-	0.1	данные отсутствуют	данные отсутствуют
2	449742.57	1422756.55	-	0.1	данные отсутствуют	данные отсутствуют
3	449746.17	1422748.12	-	0.1	данные отсутствуют	данные отсутствуют
4	449752.17	1422734.25	-	0.1	данные отсутствуют	данные отсутствуют
5	449760.05	1422716.42	-	0.1	данные отсутствуют	данные отсутствуют
6	449768.92	1422696.82	-	0.1	данные отсутствуют	данные отсутствуют
7	449777.01	1422678.04	-	0.1	данные отсутствуют	данные отсутствуют
8	449786.23	1422656.11	-	0.1	данные отсутствуют	данные отсутствуют
9	449793.76	1422638.68	-	0.1	данные отсутствуют	данные отсутствуют
10	449800.91	1422623.23	-	0.1	данные отсутствуют	данные отсутствуют



ДОКУМЕНТ ПОДПИСАН
ЭЛЕКТРОННОЙ ПОДПИСЬЮ

Сертификат: 3094B7974B3CA8E1F07A347CFAD6FA78

Владелец: ФЕДЕРАЛЬНАЯ СЛУЖБА ГОСУДАРСТВЕННОЙ

РЕГИСТРАЦИИ, КАДАСТРА И КАРТОГРАФИИ

Действителен: с 17.05.2022 по 10.08.2023

полное наименование должности

инициалы, фамилия

Сооружение							
вид объекта недвижимости							
Лист № 475 раздела 5.1		Всего листов раздела 5.1: 941		Всего разделов: 4		Всего листов выписки: 949	
27.06.2023г. № КУВИ-001/2023-147612886							
Кадастровый номер:				50:23:0000000:130188			
11	449803.9	1422616.55	-	0.1	данные отсутствуют	данные отсутствуют	
12	449806.13	1422611.57	-	0.1	данные отсутствуют	данные отсутствуют	
13	449809.56	1422613.07	-	0.1	данные отсутствуют	данные отсутствуют	
14	449817.59	1422616.6	-	0.1	данные отсутствуют	данные отсутствуют	
15	449825.55	1422619.88	-	0.1	данные отсутствуют	данные отсутствуют	
16	449835.04	1422623.98	-	0.1	данные отсутствуют	данные отсутствуют	
17	449849.35	1422629.67	-	0.1	данные отсутствуют	данные отсутствуют	
18	449865.31	1422636.17	-	0.1	данные отсутствуют	данные отсутствуют	
19	449878.37	1422641.61	-	0.1	данные отсутствуют	данные отсутствуют	
20	449886.39	1422645.24	-	0.1	данные отсутствуют	данные отсутствуют	
21	449896.91	1422649.93	-	0.1	данные отсутствуют	данные отсутствуют	
22	449901.89	1422651.99	-	0.1	данные отсутствуют	данные отсутствуют	
23	449910.4	1422655.79	-	0.1	данные отсутствуют	данные отсутствуют	
24	449918.74	1422659.04	-	0.1	данные отсутствуют	данные отсутствуют	
25	449926.08	1422662.24	-	0.1	данные отсутствуют	данные отсутствуют	
26	449941.85	1422668.62	-	0.1	данные отсутствуют	данные отсутствуют	
27	449959.03	1422675.89	-	0.1	данные отсутствуют	данные отсутствуют	



ДОКУМЕНТ ПОДПИСАН
ЭЛЕКТРОННОЙ ПОДПИСЬЮ

Сертификат: 3094B7974B3CA8E1F07A347CFAD6FA78

Владелец: ФЕДЕРАЛЬНАЯ СЛУЖБА ГОСУДАРСТВЕННОЙ
РЕГИСТРАЦИИ, КАДАСТРА И КАРТОГРАФИИ
Действителен: с 17.05.2022 по 10.08.2023

полное наименование должности

инициалы, фамилия

Сооружение			
вид объекта недвижимости			

Лист № 476 раздела 5.1	Всего листов раздела 5.1: 941	Всего разделов: 4	Всего листов выписки: 949
------------------------	-------------------------------	-------------------	---------------------------

27.06.2023г. № КУВИ-001/2023-147612886

Кадастровый номер: 50:23:0000000:130188

28	449971.57	1422681.25	-	0.1	данные отсутствуют	данные отсутствуют
29	449976.86	1422683.5	-	0.1	данные отсутствуют	данные отсутствуют
30	449972.61	1422691.45	-	0.1	данные отсутствуют	данные отсутствуют
31	449966.42	1422702.99	-	0.1	данные отсутствуют	данные отсутствуют
32	449961.48	1422712.7	-	0.1	данные отсутствуют	данные отсутствуют
33	449954.4	1422727.81	-	0.1	данные отсутствуют	данные отсутствуют
34	449948.29	1422739.78	-	0.1	данные отсутствуют	данные отсутствуют
35	449945.73	1422746.22	-	0.1	данные отсутствуют	данные отсутствуют
36	449941.71	1422754.42	-	0.1	данные отсутствуют	данные отсутствуют
37	449939.02	1422761.14	-	0.1	данные отсутствуют	данные отсутствуют
38	449934.32	1422770.17	-	0.1	данные отсутствуют	данные отсутствуют
39	449930.07	1422779.77	-	0.1	данные отсутствуют	данные отсутствуют
40	449926.09	1422787.46	-	0.1	данные отсутствуют	данные отсутствуют
41	449923.79	1422791.89	-	0.1	данные отсутствуют	данные отсутствуют
1	449917.54	1422658.57	-	0.1	данные отсутствуют	данные отсутствуют
2	449922.51	1422649.1	-	0.1	данные отсутствуют	данные отсутствуют
3	449928.49	1422637.71	-	0.1	данные отсутствуют	данные отсутствуют



ДОКУМЕНТ ПОДПИСАН
ЭЛЕКТРОННОЙ ПОДПИСЬЮ

Сертификат: 3094B7974B3CA8E1F07A347CFAD6FA78

Владелец: ФЕДЕРАЛЬНАЯ СЛУЖБА ГОСУДАРСТВЕННОЙ
РЕГИСТРАЦИИ, КАДАСТРА И КАРТОГРАФИИ
Действителен: с 17.05.2022 по 10.08.2023

полное наименование должности

инициалы, фамилия

Сооружение			
вид объекта недвижимости			
Лист № 477 раздела 5.1	Всего листов раздела 5.1: 941	Всего разделов: 4	Всего листов выписки: 949

27.06.2023г. № КУВИ-001/2023-147612886

Кадастровый номер: 50:23:0000000:130188

4	449936.89	1422621.05	-	0.1	данные отсутствуют	данные отсутствуют
5	449946.42	1422603.09	-	0.1	данные отсутствуют	данные отсутствуют
6	449954.95	1422587.49	-	0.1	данные отсутствуют	данные отсутствуют
7	449964.57	1422569.94	-	0.1	данные отсутствуют	данные отсутствуют
8	449973.89	1422552.33	-	0.1	данные отсутствуют	данные отсутствуют
9	449979.54	1422541.66	-	0.1	данные отсутствуют	данные отсутствуют
10	449991.34	1422519.38	-	0.1	данные отсутствуют	данные отсутствуют
1	450290.25	1423014.06	-	0.1	данные отсутствуют	данные отсутствуют
2	450289.39	1423013.57	-	0.1	данные отсутствуют	данные отсутствуют
3	450269.89	1423000.69	-	0.1	данные отсутствуют	данные отсутствуют
4	450259.18	1422993.77	-	0.1	данные отсутствуют	данные отсутствуют
5	450251.98	1422989.23	-	0.1	данные отсутствуют	данные отсутствуют
6	450247.32	1422986.15	-	0.1	данные отсутствуют	данные отсутствуют
7	450241.59	1422982.59	-	0.1	данные отсутствуют	данные отсутствуют
8	450232.22	1422976.52	-	0.1	данные отсутствуют	данные отсутствуют
9	450186.01	1422948.44	-	0.1	данные отсутствуют	данные отсутствуют
10	450174.69	1422941.7	-	0.1	данные отсутствуют	данные отсутствуют



ДОКУМЕНТ ПОДПИСАН
ЭЛЕКТРОННОЙ ПОДПИСЬЮ

Сертификат: 3094B7974B3CA8E1F07A347CFAD6FA78

Владелец: ФЕДЕРАЛЬНАЯ СЛУЖБА ГОСУДАРСТВЕННОЙ
РЕГИСТРАЦИИ, КАДАСТРА И КАРТОГРАФИИ
Действителен: с 17.05.2022 по 10.08.2023

полное наименование должности

инициалы, фамилия

Сооружение			
вид объекта недвижимости			
Лист № 478 раздела 5.1	Всего листов раздела 5.1: 941	Всего разделов: 4	Всего листов выписки: 949

27.06.2023г. № КУВИ-001/2023-147612886

Кадастровый номер: 50:23:0000000:130188

11	450165.61	1422934.56	-	0.1	данные отсутствуют	данные отсутствуют
12	450156.01	1422927.16	-	0.1	данные отсутствуют	данные отсутствуют
13	450144.13	1422916.7	-	0.1	данные отсутствуют	данные отсутствуют
14	450149.42	1422873.21	-	0.1	данные отсутствуют	данные отсутствуют
15	450131.87	1422858.89	-	0.1	данные отсутствуют	данные отсутствуют
16	450120.9	1422850.18	-	0.1	данные отсутствуют	данные отсутствуют
17	450097.86	1422831.81	-	0.1	данные отсутствуют	данные отсутствуют
18	450090.67	1422825.78	-	0.1	данные отсутствуют	данные отсутствуют
19	450082.72	1422819.47	-	0.1	данные отсутствуют	данные отсутствуют
20	450067.82	1422807.78	-	0.1	данные отсутствуют	данные отсутствуют
21	450050.61	1422794.13	-	0.1	данные отсутствуют	данные отсутствуют
22	450034.37	1422781.41	-	0.1	данные отсутствуют	данные отсутствуют
23	450019.77	1422769.75	-	0.1	данные отсутствуют	данные отсутствуют
24	449993.9	1422749.02	-	0.1	данные отсутствуют	данные отсутствуют
25	450004.73	1422734.31	-	0.1	данные отсутствуют	данные отсутствуют
26	450010.84	1422725.36	-	0.1	данные отсутствуют	данные отсутствуют
27	450018.88	1422712.13	-	0.1	данные отсутствуют	данные отсутствуют



ДОКУМЕНТ ПОДПИСАН
ЭЛЕКТРОННОЙ ПОДПИСЬЮ

Сертификат: 3094B7974B3CA8E1F07A347CFAD6FA78

Владелец: ФЕДЕРАЛЬНАЯ СЛУЖБА ГОСУДАРСТВЕННОЙ
РЕГИСТРАЦИИ, КАДАСТРА И КАРТОГРАФИИ
Действителен: с 17.05.2022 по 10.08.2023

полное наименование должности

инициалы, фамилия

Сооружение			
вид объекта недвижимости			
Лист № 479 раздела 5.1	Всего листов раздела 5.1: 941	Всего разделов: 4	Всего листов выписки: 949

27.06.2023г. № КУВИ-001/2023-147612886

Кадастровый номер: 50:23:0000000:130188

28	450026.41	1422699.63	-	0.1	данные отсутствуют	данные отсутствуют
29	450037.38	1422681.35	-	0.1	данные отсутствуют	данные отсутствуют
30	450039.03	1422678.68	-	0.1	данные отсутствуют	данные отсутствуют
31	450049.53	1422663.12	-	0.1	данные отсутствуют	данные отсутствуют
32	450056.26	1422652.62	-	0.1	данные отсутствуют	данные отсутствуют
33	450058.73	1422648.96	-	0.1	данные отсутствуют	данные отсутствуют
34	450063.62	1422641.36	-	0.1	данные отсутствуют	данные отсутствуют
35	450066.43	1422637.08	-	0.1	данные отсутствуют	данные отсутствуют
36	450070.61	1422630.29	-	0.1	данные отсутствуют	данные отсутствуют
37	450082.94	1422609.62	-	0.1	данные отсутствуют	данные отсутствуют
38	450092.73	1422592.95	-	0.1	данные отсутствуют	данные отсутствуют
39	450095.41	1422588.19	-	0.1	данные отсутствуют	данные отсутствуют
40	450100.03	1422579.48	-	0.1	данные отсутствуют	данные отсутствуют
41	450106.23	1422567.95	-	0.1	данные отсутствуют	данные отсутствуют
42	450114.64	1422573.05	-	0.1	данные отсутствуют	данные отсутствуют
43	450126.6	1422580.59	-	0.1	данные отсутствуют	данные отсутствуют
44	450140.35	1422589.05	-	0.1	данные отсутствуют	данные отсутствуют



ДОКУМЕНТ ПОДПИСАН
ЭЛЕКТРОННОЙ ПОДПИСЬЮ

Сертификат: 3094B7974B3CA8E1F07A347CFAD6FA78

Владелец: ФЕДЕРАЛЬНАЯ СЛУЖБА ГОСУДАРСТВЕННОЙ
РЕГИСТРАЦИИ, КАДАСТРА И КАРТОГРАФИИ
Действителен: с 17.05.2022 по 10.08.2023

полное наименование должности

инициалы, фамилия

Сооружение			
вид объекта недвижимости			
Лист № 480 раздела 5.1	Всего листов раздела 5.1: 941	Всего разделов: 4	Всего листов выписки: 949

27.06.2023г. № КУВИ-001/2023-147612886

Кадастровый номер: 50:23:0000000:130188

45	450142.83	1422583.17	-	0.1	данные отсутствуют	данные отсутствуют
46	450156.55	1422551.11	-	0.1	данные отсутствуют	данные отсутствуют
47	450157	1422549.63	-	0.1	данные отсутствуют	данные отсутствуют
48	450162.25	1422537.57	-	0.1	данные отсутствуют	данные отсутствуют
49	450168.09	1422525.94	-	0.1	данные отсутствуют	данные отсутствуют
50	450172.12	1422517.65	-	0.1	данные отсутствуют	данные отсутствуют
1	450058.25	1422653.95	-	0.1	данные отсутствуют	данные отсутствуют
2	450056.26	1422652.62	-	0.1	данные отсутствуют	данные отсутствуют
1	450041.84	1422680.42	-	0.1	данные отсутствуют	данные отсутствуют
2	450039.03	1422678.68	-	0.1	данные отсутствуют	данные отсутствуют
1	450182.07	1422946.1	-	0.1	данные отсутствуют	данные отсутствуют
2	450191.71	1422932.9	-	0.1	данные отсутствуют	данные отсутствуют
3	450197.3	1422925.67	-	0.1	данные отсутствуют	данные отсутствуют
4	450211.71	1422905.52	-	0.1	данные отсутствуют	данные отсутствуют
5	450214.63	1422901.23	-	0.1	данные отсутствуют	данные отсутствуют
6	450219.9	1422892.84	-	0.1	данные отсутствуют	данные отсутствуют
7	450224.1	1422885.95	-	0.1	данные отсутствуют	данные отсутствуют



ДОКУМЕНТ ПОДПИСАН
ЭЛЕКТРОННОЙ ПОДПИСЬЮ

Сертификат: 3094B7974B3CA8E1F07A347CFAD6FA78

Владелец: ФЕДЕРАЛЬНАЯ СЛУЖБА ГОСУДАРСТВЕННОЙ

РЕГИСТРАЦИИ, КАДАСТРА И КАРТОГРАФИИ

Действителен: с 17.05.2022 по 10.08.2023

полное наименование должности

инициалы, фамилия

Сооружение

вид объекта недвижимости

Лист № 481 раздела 5.1

Всего листов раздела 5.1: 941

Всего разделов: 4

Всего листов выписки: 949

27.06.2023г. № КУВИ-001/2023-147612886

Кадастровый номер:

50:23:0000000:130188

8	450231.33	1422874.1	-	0.1	данные отсутствуют	данные отсутствуют
9	450234.39	1422869.37	-	0.1	данные отсутствуют	данные отсутствуют
10	450237.67	1422864.11	-	0.1	данные отсутствуют	данные отсутствуют
11	450243.26	1422855.09	-	0.1	данные отсутствуют	данные отсутствуют
12	450251.4	1422842.23	-	0.1	данные отсутствуют	данные отсутствуют
13	450251.87	1422841.69	-	0.1	данные отсутствуют	данные отсутствуют
14	450257.22	1422833.63	-	0.1	данные отсутствуют	данные отсутствуют
15	450262.12	1422825.6	-	0.1	данные отсутствуют	данные отсутствуют
16	450270.53	1422812.49	-	0.1	данные отсутствуют	данные отсутствуют
17	450278.31	1422799.89	-	0.1	данные отсутствуют	данные отсутствуют
18	450281.1	1422795.62	-	0.1	данные отсутствуют	данные отсутствуют
19	450285.09	1422789.15	-	0.1	данные отсутствуют	данные отсутствуют
20	450289.19	1422782.59	-	0.1	данные отсутствуют	данные отсутствуют
21	450294.71	1422774.18	-	0.1	данные отсутствуют	данные отсутствуют
22	450300.65	1422765.37	-	0.1	данные отсутствуют	данные отсутствуют
23	450307.78	1422754.57	-	0.1	данные отсутствуют	данные отсутствуют
24	450311.07	1422749.63	-	0.1	данные отсутствуют	данные отсутствуют



ДОКУМЕНТ ПОДПИСАН
ЭЛЕКТРОННОЙ ПОДПИСЬЮ

Сертификат: 3094B7974B3CA8E1F07A347CFAD6FA78

Владелец: ФЕДЕРАЛЬНАЯ СЛУЖБА ГОСУДАРСТВЕННОЙ
РЕГИСТРАЦИИ, КАДАСТРА И КАРТОГРАФИИ
Действителен: с 17.05.2022 по 10.08.2023

полное наименование должности

инициалы, фамилия

Сооружение							
вид объекта недвижимости							
Лист № 482 раздела 5.1		Всего листов раздела 5.1: 941		Всего разделов: 4		Всего листов выписки: 949	
27.06.2023г. № КУВИ-001/2023-147612886							
Кадастровый номер:				50:23:0000000:130188			
25	450316.73	1422740.74	-	0.1	данные отсутствуют	данные отсутствуют	
26	450320.9	1422734.14	-	0.1	данные отсутствуют	данные отсутствуют	
27	450326.18	1422725.61	-	0.1	данные отсутствуют	данные отсутствуют	
28	450329.86	1422719.7	-	0.1	данные отсутствуют	данные отсутствуют	
29	450333.55	1422713.92	-	0.1	данные отсутствуют	данные отсутствуют	
30	450339.18	1422705.58	-	0.1	данные отсутствуют	данные отсутствуют	
31	450343.65	1422698.16	-	0.1	данные отсутствуют	данные отсутствуют	
32	450349.74	1422688.93	-	0.1	данные отсутствуют	данные отсутствуют	
33	450361.45	1422670.44	-	0.1	данные отсутствуют	данные отсутствуют	
34	450369.56	1422657.52	-	0.1	данные отсутствуют	данные отсутствуют	
35	450376.67	1422646.62	-	0.1	данные отсутствуют	данные отсутствуют	
36	450384.78	1422634.01	-	0.1	данные отсутствуют	данные отсутствуют	
37	450386.7	1422631.2	-	0.1	данные отсутствуют	данные отсутствуют	
38	450390.01	1422626.05	-	0.1	данные отсутствуют	данные отсутствуют	
39	450391.44	1422623.63	-	0.1	данные отсутствуют	данные отсутствуют	
40	450394.39	1422619.37	-	0.1	данные отсутствуют	данные отсутствуют	
41	450396.64	1422615.95	-	0.1	данные отсутствуют	данные отсутствуют	



ДОКУМЕНТ ПОДПИСАН
ЭЛЕКТРОННОЙ ПОДПИСЬЮ

Сертификат: 3094B7974B3CA8E1F07A347CFAD6FA78

Владелец: ФЕДЕРАЛЬНАЯ СЛУЖБА ГОСУДАРСТВЕННОЙ
РЕГИСТРАЦИИ, КАДАСТРА И КАРТОГРАФИИ
Действителен: с 17.05.2022 по 10.08.2023

полное наименование должности

инициалы, фамилия

Сооружение							
вид объекта недвижимости							
Лист № 483 раздела 5.1		Всего листов раздела 5.1: 941		Всего разделов: 4		Всего листов выписки: 949	
27.06.2023г. № КУВИ-001/2023-147612886							
Кадастровый номер:				50:23:0000000:130188			
42	450399.42	1422611.46	-	0.1	данные отсутствуют	данные отсутствуют	
43	450402.08	1422607.35	-	0.1	данные отсутствуют	данные отсутствуют	
44	450404.65	1422603.53	-	0.1	данные отсутствуют	данные отсутствуют	
45	450412.85	1422590.66	-	0.1	данные отсутствуют	данные отсутствуют	
46	450418.77	1422581.75	-	0.1	данные отсутствуют	данные отсутствуют	
47	450419.88	1422579.83	-	0.1	данные отсутствуют	данные отсутствуют	
48	450427.37	1422568.6	-	0.1	данные отсутствуют	данные отсутствуют	
49	450434.33	1422557.58	-	0.1	данные отсутствуют	данные отсутствуют	
50	450438.97	1422550.17	-	0.1	данные отсутствуют	данные отсутствуют	
51	450446.21	1422538.92	-	0.1	данные отсутствуют	данные отсутствуют	
52	450449.45	1422533.5	-	0.1	данные отсутствуют	данные отсутствуют	
53	450453.85	1422526.73	-	0.1	данные отсутствуют	данные отсутствуют	
54	450462.77	1422512.09	-	0.1	данные отсутствуют	данные отсутствуют	
55	450472.35	1422496.37	-	0.1	данные отсутствуют	данные отсутствуют	
56	450477.13	1422488.47	-	0.1	данные отсутствуют	данные отсутствуют	
57	450486.34	1422473.85	-	0.1	данные отсутствуют	данные отсутствуют	
58	450494.58	1422461.2	-	0.1	данные отсутствуют	данные отсутствуют	



ДОКУМЕНТ ПОДПИСАН
ЭЛЕКТРОННОЙ ПОДПИСЬЮ

Сертификат: 3094B7974B3CA8E1F07A347CFAD6FA78

Владелец: ФЕДЕРАЛЬНАЯ СЛУЖБА ГОСУДАРСТВЕННОЙ
РЕГИСТРАЦИИ, КАДАСТРА И КАРТОГРАФИИ
Действителен: с 17.05.2022 по 10.08.2023

полное наименование должности

инициалы, фамилия

Сооружение							
вид объекта недвижимости							
Лист № 484 раздела 5.1		Всего листов раздела 5.1: 941		Всего разделов: 4		Всего листов выписки: 949	
27.06.2023г. № КУВИ-001/2023-147612886							
Кадастровый номер:				50:23:0000000:130188			
59	450496.96	1422458.11	-	0.1	данные отсутствуют	данные отсутствуют	
60	450509.92	1422437.71	-	0.1	данные отсутствуют	данные отсутствуют	
61	450518.82	1422423.6	-	0.1	данные отсутствуют	данные отсутствуют	
62	450524.58	1422414.35	-	0.1	данные отсутствуют	данные отсутствуют	
63	450529.72	1422405.61	-	0.1	данные отсутствуют	данные отсутствуют	
64	450534.42	1422398.68	-	0.1	данные отсутствуют	данные отсутствуют	
65	450543.99	1422384.26	-	0.1	данные отсутствуют	данные отсутствуют	
66	450550.54	1422374.44	-	0.1	данные отсутствуют	данные отсутствуют	
67	450555.55	1422366.29	-	0.1	данные отсутствуют	данные отсутствуют	
68	450569.99	1422344.07	-	0.1	данные отсутствуют	данные отсутствуют	
69	450575.86	1422334.24	-	0.1	данные отсутствуют	данные отсутствуют	
70	450580.98	1422326	-	0.1	данные отсутствуют	данные отсутствуют	
71	450589.62	1422311.8	-	0.1	данные отсутствуют	данные отсутствуют	
72	450594.27	1422304.88	-	0.1	данные отсутствуют	данные отсутствуют	
73	450598.54	1422297.84	-	0.1	данные отсутствуют	данные отсутствуют	
74	450602.64	1422291.34	-	0.1	данные отсутствуют	данные отсутствуют	
75	450607.87	1422282.97	-	0.1	данные отсутствуют	данные отсутствуют	



ДОКУМЕНТ ПОДПИСАН
ЭЛЕКТРОННОЙ ПОДПИСЬЮ

Сертификат: 3094B7974B3CA8E1F07A347CFAD6FA78

Владелец: ФЕДЕРАЛЬНАЯ СЛУЖБА ГОСУДАРСТВЕННОЙ
РЕГИСТРАЦИИ, КАДАСТРА И КАРТОГРАФИИ
Действителен: с 17.05.2022 по 10.08.2023

полное наименование должности

инициалы, фамилия

Сооружение			
вид объекта недвижимости			

Лист № 485 раздела 5.1	Всего листов раздела 5.1: 941	Всего разделов: 4	Всего листов выписки: 949
------------------------	-------------------------------	-------------------	---------------------------

27.06.2023г. № КУВИ-001/2023-147612886

Кадастровый номер: 50:23:0000000:130188

76	450610.72	1422278.57	-	0.1	данные отсутствуют	данные отсутствуют
77	450617.62	1422267.3	-	0.1	данные отсутствуют	данные отсутствуют
78	450624.68	1422255.46	-	0.1	данные отсутствуют	данные отсутствуют
79	450633.42	1422242.1	-	0.1	данные отсутствуют	данные отсутствуют
80	450634.79	1422240.38	-	0.1	данные отсутствуют	данные отсутствуют
81	450639.98	1422232.34	-	0.1	данные отсутствуют	данные отсутствуют
82	450645.5	1422223.56	-	0.1	данные отсутствуют	данные отсутствуют
83	450652.11	1422213.47	-	0.1	данные отсутствуют	данные отсутствуют
84	450656.67	1422206.55	-	0.1	данные отсутствуют	данные отсутствуют
85	450669.35	1422187.92	-	0.1	данные отсутствуют	данные отсутствуют
86	450680.02	1422171.13	-	0.1	данные отсутствуют	данные отсутствуют
87	450686.78	1422160.64	-	0.1	данные отсутствуют	данные отсутствуют
88	450699.63	1422140.13	-	0.1	данные отсутствуют	данные отсутствуют
89	450682.21	1422130.82	-	0.1	данные отсутствуют	данные отсутствуют
1	450739.02	1422176.35	-	0.1	данные отсутствуют	данные отсутствуют
2	450739.73	1422175	-	0.1	данные отсутствуют	данные отсутствуют
3	450740.2	1422174.14	-	0.1	данные отсутствуют	данные отсутствуют



ДОКУМЕНТ ПОДПИСАН
ЭЛЕКТРОННОЙ ПОДПИСЬЮ

Сертификат: 3094B7974B3CA8E1F07A347CFAD6FA78

Владелец: ФЕДЕРАЛЬНАЯ СЛУЖБА ГОСУДАРСТВЕННОЙ
РЕГИСТРАЦИИ, КАДАСТРА И КАРТОГРАФИИ
Действителен: с 17.05.2022 по 10.08.2023

полное наименование должности

инициалы, фамилия

Сооружение

вид объекта недвижимости

Лист № 486 раздела 5.1

Всего листов раздела 5.1: 941

Всего разделов: 4

Всего листов выписки: 949

27.06.2023г. № КУВИ-001/2023-147612886

Кадастровый номер:

50:23:0000000:130188

1	450749.89	1422159.28	-	0.1	данные отсутствуют	данные отсутствуют
2	450742.18	1422171.79	-	0.1	данные отсутствуют	данные отсутствуют
3	450740.59	1422174.37	-	0.1	данные отсутствуют	данные отсутствуют
4	450731.85	1422169.25	-	0.1	данные отсутствуют	данные отсутствуют
5	450723.71	1422164.49	-	0.1	данные отсутствуют	данные отсутствуют
6	450707.94	1422154.5	-	0.1	данные отсутствуют	данные отсутствуют
7	450700.27	1422150.09	-	0.1	данные отсутствуют	данные отсутствуют
8	450695.21	1422147.18	-	0.1	данные отсутствуют	данные отсутствуют
1	450707.94	1422154.5	-	0.1	данные отсутствуют	данные отсутствуют
2	450706.65	1422156.79	-	0.1	данные отсутствуют	данные отсутствуют
1	450723.71	1422164.49	-	0.1	данные отсутствуют	данные отсутствуют
2	450721	1422168.87	-	0.1	данные отсутствуют	данные отсутствуют
1	450982.43	1421963.04	-	0.1	данные отсутствуют	данные отсутствуют
2	450988.75	1421984.56	-	0.1	данные отсутствуют	данные отсутствуют
3	450997.03	1422012.87	-	0.1	данные отсутствуют	данные отсутствуют
4	450967.59	1422019.47	-	0.1	данные отсутствуют	данные отсутствуют
5	450959.73	1422022.06	-	0.1	данные отсутствуют	данные отсутствуют



ДОКУМЕНТ ПОДПИСАН
ЭЛЕКТРОННОЙ ПОДПИСЬЮ

Сертификат: 3094B7974B3CA8E1F07A347CFAD6FA78

Владелец: ФЕДЕРАЛЬНАЯ СЛУЖБА ГОСУДАРСТВЕННОЙ

РЕГИСТРАЦИИ, КАДАСТРА И КАРТОГРАФИИ

Действителен: с 17.05.2022 по 10.08.2023

полное наименование должности

инициалы, фамилия

Сооружение
вид объекта недвижимости

Лист № 487 раздела 5.1	Всего листов раздела 5.1: 941	Всего разделов: 4	Всего листов выписки: 949
------------------------	-------------------------------	-------------------	---------------------------

27.06.2023г. № КУВИ-001/2023-147612886

Кадастровый номер: 50:23:0000000:130188

6	450941.44	1422026.72	-	0.1	данные отсутствуют	данные отсутствуют
7	450928.89	1422029.28	-	0.1	данные отсутствуют	данные отсутствуют
8	450922.97	1422038.23	-	0.1	данные отсутствуют	данные отсутствуют
9	450904.14	1422042.14	-	0.1	данные отсутствуют	данные отсутствуют
10	450878.83	1422048.25	-	0.1	данные отсутствуют	данные отсутствуют
11	450861.06	1422052.65	-	0.1	данные отсутствуют	данные отсутствуют
12	450851.11	1422055.32	-	0.1	данные отсутствуют	данные отсутствуют
13	450841.16	1422057.77	-	0.1	данные отсутствуют	данные отсутствуют
14	450829.29	1422060.57	-	0.1	данные отсутствуют	данные отсутствуют
15	450806.92	1422066.16	-	0.1	данные отсутствуют	данные отсутствуют
16	450799.17	1422062.9	-	0.1	данные отсутствуют	данные отсутствуют
17	450792.07	1422064.37	-	0.1	данные отсутствуют	данные отсутствуют
18	450780.08	1422066.78	-	0.1	данные отсутствуют	данные отсутствуют
19	450769.81	1422069.13	-	0.1	данные отсутствуют	данные отсутствуют
20	450727.69	1422079.79	-	0.1	данные отсутствуют	данные отсутствуют
21	450713.13	1422096.43	-	0.1	данные отсутствуют	данные отсутствуют
22	450704.18	1422105.91	-	0.1	данные отсутствуют	данные отсутствуют



ДОКУМЕНТ ПОДПИСАН
ЭЛЕКТРОННОЙ ПОДПИСЬЮ

Сертификат: 3094B7974B3CA8E1F07A347CFAD6FA78

Владелец: ФЕДЕРАЛЬНАЯ СЛУЖБА ГОСУДАРСТВЕННОЙ
РЕГИСТРАЦИИ, КАДАСТРА И КАРТОГРАФИИ
Действителен: с 17.05.2022 по 10.08.2023

полное наименование должности

инициалы, фамилия

Сооружение			
вид объекта недвижимости			
Лист № 488 раздела 5.1	Всего листов раздела 5.1: 941	Всего разделов: 4	Всего листов выписки: 949

27.06.2023г. № КУВИ-001/2023-147612886

Кадастровый номер: 50:23:0000000:130188

23	450696.23	1422115.08	-	0.1	данные отсутствуют	данные отсутствуют
24	450681.28	1422131.87	-	0.1	данные отсутствуют	данные отсутствуют
25	450668.09	1422123.16	-	0.1	данные отсутствуют	данные отсутствуют
26	450657.18	1422116.62	-	0.1	данные отсутствуют	данные отсутствуют
27	450647.54	1422110.61	-	0.1	данные отсутствуют	данные отсутствуют
28	450644.2	1422108.25	-	0.1	данные отсутствуют	данные отсутствуют
29	450628.78	1422099.14	-	0.1	данные отсутствуют	данные отсутствуют
30	450615	1422089.85	-	0.1	данные отсутствуют	данные отсутствуют
31	450611.68	1422087.13	-	0.1	данные отсутствуют	данные отсутствуют
32	450607.16	1422083.98	-	0.1	данные отсутствуют	данные отсутствуют
33	450592.74	1422072.28	-	0.1	данные отсутствуют	данные отсутствуют
34	450583.67	1422058.43	-	0.1	данные отсутствуют	данные отсутствуют
35	450577.17	1422047.91	-	0.1	данные отсутствуют	данные отсутствуют
36	450568.45	1422032.69	-	0.1	данные отсутствуют	данные отсутствуют
37	450559.45	1422015.79	-	0.1	данные отсутствуют	данные отсутствуют
38	450552.35	1422000.84	-	0.1	данные отсутствуют	данные отсутствуют
39	450546.5	1421989.78	-	0.1	данные отсутствуют	данные отсутствуют



ДОКУМЕНТ ПОДПИСАН
ЭЛЕКТРОННОЙ ПОДПИСЬЮ

Сертификат: 3094B7974B3CA8E1F07A347CFAD6FA78

Владелец: ФЕДЕРАЛЬНАЯ СЛУЖБА ГОСУДАРСТВЕННОЙ
РЕГИСТРАЦИИ, КАДАСТРА И КАРТОГРАФИИ
Действителен: с 17.05.2022 по 10.08.2023

полное наименование должности

инициалы, фамилия

Сооружение							
вид объекта недвижимости							
Лист № 489 раздела 5.1		Всего листов раздела 5.1: 941		Всего разделов: 4		Всего листов выписки: 949	
27.06.2023г. № КУВИ-001/2023-147612886							
Кадастровый номер:				50:23:0000000:130188			
40	450538.38	1421972.7	-	0.1	данные отсутствуют	данные отсутствуют	
41	450530	1421957.74	-	0.1	данные отсутствуют	данные отсутствуют	
42	450520.71	1421942.62	-	0.1	данные отсутствуют	данные отсутствуют	
43	450509.67	1421925.05	-	0.1	данные отсутствуют	данные отсутствуют	
44	450498.68	1421907.26	-	0.1	данные отсутствуют	данные отсутствуют	
1	450610.65	1422086.42	-	0.1	данные отсутствуют	данные отсутствуют	
2	450608.45	1422089.07	-	0.1	данные отсутствуют	данные отсутствуют	
3	450602.51	1422096.29	-	0.1	данные отсутствуют	данные отсутствуют	
4	450595.02	1422106.17	-	0.1	данные отсутствуют	данные отсутствуют	
5	450588.61	1422115.24	-	0.1	данные отсутствуют	данные отсутствуют	
6	450579.38	1422128.61	-	0.1	данные отсутствуют	данные отсутствуют	
7	450578.22	1422130.46	-	0.1	данные отсутствуют	данные отсутствуют	
8	450572.31	1422138.43	-	0.1	данные отсутствуют	данные отсутствуют	
9	450564.05	1422150.27	-	0.1	данные отсутствуют	данные отсутствуют	
10	450555.5	1422162.57	-	0.1	данные отсутствуют	данные отсутствуют	
11	450553.97	1422164.62	-	0.1	данные отсутствуют	данные отсутствуют	
12	450549.61	1422170.82	-	0.1	данные отсутствуют	данные отсутствуют	



ДОКУМЕНТ ПОДПИСАН
ЭЛЕКТРОННОЙ ПОДПИСЬЮ

Сертификат: 3094B7974B3CA8E1F07A347CFAD6FA78

Владелец: ФЕДЕРАЛЬНАЯ СЛУЖБА ГОСУДАРСТВЕННОЙ
РЕГИСТРАЦИИ, КАДАСТРА И КАРТОГРАФИИ
Действителен: с 17.05.2022 по 10.08.2023

полное наименование должности

инициалы, фамилия

Сооружение			
вид объекта недвижимости			

Лист № 490 раздела 5.1	Всего листов раздела 5.1: 941	Всего разделов: 4	Всего листов выписки: 949
------------------------	-------------------------------	-------------------	---------------------------

27.06.2023г. № КУВИ-001/2023-147612886

Кадастровый номер: 50:23:0000000:130188

13	450543.61	1422179.7	-	0.1	данные отсутствуют	данные отсутствуют
14	450542.51	1422181.38	-	0.1	данные отсутствуют	данные отсутствуют
15	450534.23	1422192.94	-	0.1	данные отсутствуют	данные отсутствуют
16	450533.18	1422194.64	-	0.1	данные отсутствуют	данные отсутствуют
17	450525.89	1422204.82	-	0.1	данные отсутствуют	данные отсутствуют
18	450519.1	1422214.4	-	0.1	данные отсутствуют	данные отсутствуют
19	450511.84	1422224.31	-	0.1	данные отсутствуют	данные отсутствуют
20	450507.03	1422230.84	-	0.1	данные отсутствуют	данные отсутствуют
21	450501.43	1422238.81	-	0.1	данные отсутствуют	данные отсутствуют
22	450494.09	1422248.89	-	0.1	данные отсутствуют	данные отсутствуют
23	450491.69	1422252.45	-	0.1	данные отсутствуют	данные отсутствуют
24	450483.56	1422264.19	-	0.1	данные отсутствуют	данные отсутствуют
25	450474.04	1422277.75	-	0.1	данные отсутствуют	данные отсутствуют
26	450468.83	1422284.93	-	0.1	данные отсутствуют	данные отсутствуют
27	450468.35	1422285.52	-	0.1	данные отсутствуют	данные отсутствуют
28	450466.4	1422288.36	-	0.1	данные отсутствуют	данные отсутствуют
29	450458.17	1422299.8	-	0.1	данные отсутствуют	данные отсутствуют



ДОКУМЕНТ ПОДПИСАН
ЭЛЕКТРОННОЙ ПОДПИСЬЮ

Сертификат: 3094B7974B3CA8E1F07A347CFAD6FA78

Владелец: ФЕДЕРАЛЬНАЯ СЛУЖБА ГОСУДАРСТВЕННОЙ
РЕГИСТРАЦИИ, КАДАСТРА И КАРТОГРАФИИ
Действителен: с 17.05.2022 по 10.08.2023

полное наименование должности

инициалы, фамилия

Сооружение			
вид объекта недвижимости			

Лист № 491 раздела 5.1	Всего листов раздела 5.1: 941	Всего разделов: 4	Всего листов выписки: 949
------------------------	-------------------------------	-------------------	---------------------------

27.06.2023г. № КУВИ-001/2023-147612886

Кадастровый номер: 50:23:0000000:130188

30	450450.39	1422311.18	-	0.1	данные отсутствуют	данные отсутствуют
31	450444.33	1422319.69	-	0.1	данные отсутствуют	данные отсутствуют
32	450435.95	1422331.75	-	0.1	данные отсутствуют	данные отсутствуют
33	450431.1	1422338.42	-	0.1	данные отсутствуют	данные отсутствуют
34	450424.43	1422347.99	-	0.1	данные отсутствуют	данные отсутствуют
35	450419.09	1422355.68	-	0.1	данные отсутствуют	данные отсутствуют
36	450418.35	1422356.76	-	0.1	данные отсутствуют	данные отсутствуют
37	450414.15	1422362.72	-	0.1	данные отсутствуют	данные отсутствуют
38	450406.58	1422373.57	-	0.1	данные отсутствуют	данные отсутствуют
39	450399.52	1422384.18	-	0.1	данные отсутствуют	данные отсутствуют
40	450392.31	1422393.73	-	0.1	данные отсутствуют	данные отсутствуют
41	450384.83	1422404.78	-	0.1	данные отсутствуют	данные отсутствуют
42	450378.93	1422412.89	-	0.1	данные отсутствуют	данные отсутствуют
43	450376.51	1422416.43	-	0.1	данные отсутствуют	данные отсутствуют
44	450367.27	1422429.77	-	0.1	данные отсутствуют	данные отсутствуют
45	450349.81	1422453.75	-	0.1	данные отсутствуют	данные отсутствуют
46	450343.65	1422463.49	-	0.1	данные отсутствуют	данные отсутствуют



ДОКУМЕНТ ПОДПИСАН
ЭЛЕКТРОННОЙ ПОДПИСЬЮ

Сертификат: 3094B7974B3CA8E1F07A347CFAD6FA78

Владелец: ФЕДЕРАЛЬНАЯ СЛУЖБА ГОСУДАРСТВЕННОЙ
РЕГИСТРАЦИИ, КАДАСТРА И КАРТОГРАФИИ
Действителен: с 17.05.2022 по 10.08.2023

полное наименование должности

инициалы, фамилия

Сооружение			
вид объекта недвижимости			
Лист № 492 раздела 5.1	Всего листов раздела 5.1: 941	Всего разделов: 4	Всего листов выписки: 949

27.06.2023г. № КУВИ-001/2023-147612886

Кадастровый номер: 50:23:0000000:130188

47	450334.31	1422476.72	-	0.1	данные отсутствуют	данные отсутствуют
48	450327.49	1422486.3	-	0.1	данные отсутствуют	данные отсутствуют
49	450325.69	1422488.86	-	0.1	данные отсутствуют	данные отсутствуют
50	450315.11	1422504.4	-	0.1	данные отсутствуют	данные отсутствуют
51	450309.16	1422512.97	-	0.1	данные отсутствуют	данные отсутствуют
52	450306.14	1422517.29	-	0.1	данные отсутствуют	данные отсутствуют
53	450298.34	1422528.03	-	0.1	данные отсутствуют	данные отсутствуют
54	450288.84	1422541.02	-	0.1	данные отсутствуют	данные отсутствуют
55	450273.8	1422562.51	-	0.1	данные отсутствуют	данные отсутствуют
56	450267.54	1422571.49	-	0.1	данные отсутствуют	данные отсутствуют
57	450258.73	1422584.42	-	0.1	данные отсутствуют	данные отсутствуют
58	450251.7	1422593.92	-	0.1	данные отсутствуют	данные отсутствуют
59	450242.74	1422607.05	-	0.1	данные отсутствуют	данные отсутствуют
60	450236.64	1422615.82	-	0.1	данные отсутствуют	данные отсутствуют
61	450228.78	1422627.42	-	0.1	данные отсутствуют	данные отсутствуют
62	450223.37	1422635.23	-	0.1	данные отсутствуют	данные отсутствуют
63	450218.85	1422641.48	-	0.1	данные отсутствуют	данные отсутствуют



ДОКУМЕНТ ПОДПИСАН
ЭЛЕКТРОННОЙ ПОДПИСЬЮ

Сертификат: 3094B7974B3CA8E1F07A347CFAD6FA78

Владелец: ФЕДЕРАЛЬНАЯ СЛУЖБА ГОСУДАРСТВЕННОЙ
РЕГИСТРАЦИИ, КАДАСТРА И КАРТОГРАФИИ
Действителен: с 17.05.2022 по 10.08.2023

полное наименование должности

инициалы, фамилия

Сооружение			
вид объекта недвижимости			
Лист № 493 раздела 5.1	Всего листов раздела 5.1: 941	Всего разделов: 4	Всего листов выписки: 949

27.06.2023г. № КУВИ-001/2023-147612886

Кадастровый номер: 50:23:0000000:130188

64	450212.85	1422650	-	0.1	данные отсутствуют	данные отсутствуют
65	450203.68	1422663.91	-	0.1	данные отсутствуют	данные отсутствуют
66	450197.8	1422672.73	-	0.1	данные отсутствуют	данные отсутствуют
67	450194.11	1422678.39	-	0.1	данные отсутствуют	данные отсутствуют
68	450185.38	1422691.06	-	0.1	данные отсутствуют	данные отсутствуют
69	450180.07	1422699.47	-	0.1	данные отсутствуют	данные отсутствуют
70	450178.58	1422701.59	-	0.1	данные отсутствуют	данные отсутствуют
71	450172.83	1422710.32	-	0.1	данные отсутствуют	данные отсутствуют
72	450167.7	1422718.79	-	0.1	данные отсутствуют	данные отсутствуют
73	450164.88	1422723.76	-	0.1	данные отсутствуют	данные отсутствуют
74	450159.78	1422731.75	-	0.1	данные отсутствуют	данные отсутствуют
75	450150	1422746.88	-	0.1	данные отсутствуют	данные отсутствуют
76	450141.33	1422760.37	-	0.1	данные отсутствуют	данные отсутствуют
77	450140.67	1422761.32	-	0.1	данные отсутствуют	данные отсутствуют
78	450130.94	1422776.19	-	0.1	данные отсутствуют	данные отсутствуют
79	450124.85	1422785.37	-	0.1	данные отсутствуют	данные отсутствуют
80	450118	1422795.31	-	0.1	данные отсутствуют	данные отсутствуют



ДОКУМЕНТ ПОДПИСАН
ЭЛЕКТРОННОЙ ПОДПИСЬЮ

Сертификат: 3094B7974B3CA8E1F07A347CFAD6FA78

Владелец: ФЕДЕРАЛЬНАЯ СЛУЖБА ГОСУДАРСТВЕННОЙ
РЕГИСТРАЦИИ, КАДАСТРА И КАРТОГРАФИИ
Действителен: с 17.05.2022 по 10.08.2023

полное наименование должности

инициалы, фамилия

Сооружение			
вид объекта недвижимости			
Лист № 494 раздела 5.1	Всего листов раздела 5.1: 941	Всего разделов: 4	Всего листов выписки: 949

27.06.2023г. № КУВИ-001/2023-147612886

Кадастровый номер: 50:23:0000000:130188

81	450114.4	1422801.06	-	0.1	данные отсутствуют	данные отсутствуют
82	450111.33	1422805.92	-	0.1	данные отсутствуют	данные отсутствуют
83	450109.69	1422808.63	-	0.1	данные отсутствуют	данные отсутствуют
84	450107.66	1422812.16	-	0.1	данные отсутствуют	данные отсутствуют
85	450097.92	1422826.72	-	0.1	данные отсутствуют	данные отсутствуют
86	450095.73	1422830.02	-	0.1	данные отсутствуют	данные отсутствуют
1	450283.9	1422356.53	-	0.1	данные отсутствуют	данные отсутствуют
2	450288.32	1422357.77	-	0.1	данные отсутствуют	данные отсутствуют
3	450292.68	1422354.53	-	0.1	данные отсутствуют	данные отсутствуют
4	450306.79	1422343.61	-	0.1	данные отсутствуют	данные отсутствуют
5	450317.99	1422335.31	-	0.1	данные отсутствуют	данные отсутствуют
6	450326.22	1422327.47	-	0.1	данные отсутствуют	данные отсутствуют
7	450330.82	1422322.28	-	0.1	данные отсутствуют	данные отсутствуют
8	450336.57	1422315.84	-	0.1	данные отсутствуют	данные отсутствуют
9	450346.5	1422305.31	-	0.1	данные отсутствуют	данные отсутствуют
10	450356.03	1422294.3	-	0.1	данные отсутствуют	данные отсутствуют
11	450359.39	1422290.62	-	0.1	данные отсутствуют	данные отсутствуют



ДОКУМЕНТ ПОДПИСАН
ЭЛЕКТРОННОЙ ПОДПИСЬЮ

Сертификат: 3094B7974B3CA8E1F07A347CFAD6FA78

Владелец: ФЕДЕРАЛЬНАЯ СЛУЖБА ГОСУДАРСТВЕННОЙ
РЕГИСТРАЦИИ, КАДАСТРА И КАРТОГРАФИИ
Действителен: с 17.05.2022 по 10.08.2023

полное наименование должности

инициалы, фамилия

Сооружение							
вид объекта недвижимости							
Лист № 495 раздела 5.1		Всего листов раздела 5.1: 941		Всего разделов: 4		Всего листов выписки: 949	
27.06.2023г. № КУВИ-001/2023-147612886							
Кадастровый номер:				50:23:0000000:130188			
12	450362.75	1422286	-	0.1	данные отсутствуют	данные отсутствуют	
13	450366.99	1422279.49	-	0.1	данные отсутствуют	данные отсутствуют	
14	450371.59	1422271.49	-	0.1	данные отсутствуют	данные отсутствуют	
15	450374.54	1422265.41	-	0.1	данные отсутствуют	данные отсутствуют	
16	450379.36	1422256.61	-	0.1	данные отсутствуют	данные отсутствуют	
17	450387.64	1422241.96	-	0.1	данные отсутствуют	данные отсутствуют	
18	450392.92	1422232.99	-	0.1	данные отсутствуют	данные отсутствуют	
19	450403.67	1422215.98	-	0.1	данные отсутствуют	данные отсутствуют	
20	450410.39	1422204.4	-	0.1	данные отсутствуют	данные отсутствуют	
21	450418.73	1422192.12	-	0.1	данные отсутствуют	данные отсутствуют	
22	450424.27	1422183.49	-	0.1	данные отсутствуют	данные отсутствуют	
23	450430.05	1422173.83	-	0.1	данные отсутствуют	данные отсутствуют	
24	450433.59	1422168.59	-	0.1	данные отсутствуют	данные отсутствуют	
25	450440.92	1422157.47	-	0.1	данные отсутствуют	данные отсутствуют	
26	450443.6	1422152.98	-	0.1	данные отсутствуют	данные отсутствуют	
27	450454.75	1422136.01	-	0.1	данные отсутствуют	данные отсутствуют	
28	450465.76	1422120.32	-	0.1	данные отсутствуют	данные отсутствуют	



ДОКУМЕНТ ПОДПИСАН
ЭЛЕКТРОННОЙ ПОДПИСЬЮ

Сертификат: 3094B7974B3CA8E1F07A347CFAD6FA78

Владелец: ФЕДЕРАЛЬНАЯ СЛУЖБА ГОСУДАРСТВЕННОЙ
РЕГИСТРАЦИИ, КАДАСТРА И КАРТОГРАФИИ
Действителен: с 17.05.2022 по 10.08.2023

полное наименование должности

инициалы, фамилия

Сооружение			
вид объекта недвижимости			
Лист № 496 раздела 5.1	Всего листов раздела 5.1: 941	Всего разделов: 4	Всего листов выписки: 949

27.06.2023г. № КУВИ-001/2023-147612886

Кадастровый номер: 50:23:0000000:130188

29	450473.92	1422107.38	-	0.1	данные отсутствуют	данные отсутствуют
30	450483.38	1422092.47	-	0.1	данные отсутствуют	данные отсутствуют
31	450496.31	1422074.32	-	0.1	данные отсутствуют	данные отсутствуют
32	450507.52	1422060.03	-	0.1	данные отсутствуют	данные отсутствуют
33	450517.96	1422044.52	-	0.1	данные отсутствуют	данные отсутствуют
34	450526.03	1422033.03	-	0.1	данные отсутствуют	данные отсутствуют
35	450535.07	1422020.51	-	0.1	данные отсутствуют	данные отсутствуют
36	450542.4	1422010.31	-	0.1	данные отсутствуют	данные отсутствуют
37	450550.9	1421998.1	-	0.1	данные отсутствуют	данные отсутствуют
1	450314.37	1422253.21	-	0.1	данные отсутствуют	данные отсутствуют
2	450318.15	1422248.34	-	0.1	данные отсутствуют	данные отсутствуют
3	450320.88	1422244.81	-	0.1	данные отсутствуют	данные отсутствуют
1	450320.14	1422244.18	-	0.1	данные отсутствуют	данные отсутствуют
2	450322.62	1422246.28	-	0.1	данные отсутствуют	данные отсутствуют
3	450326.21	1422249.3	-	0.1	данные отсутствуют	данные отсутствуют
4	450331.05	1422252.83	-	0.1	данные отсутствуют	данные отсутствуют
5	450336.77	1422257.08	-	0.1	данные отсутствуют	данные отсутствуют



ДОКУМЕНТ ПОДПИСАН
ЭЛЕКТРОННОЙ ПОДПИСЬЮ

Сертификат: 3094B7974B3CA8E1F07A347CFAD6FA78

Владелец: ФЕДЕРАЛЬНАЯ СЛУЖБА ГОСУДАРСТВЕННОЙ
РЕГИСТРАЦИИ, КАДАСТРА И КАРТОГРАФИИ
Действителен: с 17.05.2022 по 10.08.2023

полное наименование должности

инициалы, фамилия

Сооружение			
вид объекта недвижимости			
Лист № 497 раздела 5.1	Всего листов раздела 5.1: 941	Всего разделов: 4	Всего листов выписки: 949

27.06.2023г. № КУВИ-001/2023-147612886

Кадастровый номер: 50:23:0000000:130188

6	450343.03	1422261.96	-	0.1	данные отсутствуют	данные отсутствуют
7	450361.81	1422276.49	-	0.1	данные отсутствуют	данные отсутствуют
8	450366.56	1422280.16	-	0.1	данные отсутствуют	данные отсутствуют
1	450327.18	1422248.15	-	0.1	данные отсутствуют	данные отсутствуют
2	450326.21	1422249.3	-	0.1	данные отсутствуют	данные отсутствуют
1	450337.41	1422256.23	-	0.1	данные отсутствуют	данные отсутствуют
2	450336.77	1422257.08	-	0.1	данные отсутствуют	данные отсутствуют
1	450337.22	1422269.96	-	0.1	данные отсутствуют	данные отсутствуют
2	450343.03	1422261.96	-	0.1	данные отсутствуют	данные отсутствуют
1	450288.32	1422357.77	-	0.1	данные отсутствуют	данные отсутствуют
2	450269.02	1422377.63	-	0.1	данные отсутствуют	данные отсутствуют
1	450428.59	1422188.54	-	0.1	данные отсутствуют	данные отсутствуют
2	450425.12	1422186.22	-	0.1	данные отсутствуют	данные отсутствуют
3	450423.3	1422185	-	0.1	данные отсутствуют	данные отсутствуют
1	450388.19	1422236.56	-	0.1	данные отсутствуют	данные отсутствуют
2	450390.14	1422237.71	-	0.1	данные отсутствуют	данные отсутствуют
1	450401.89	1422214.9	-	0.1	данные отсутствуют	данные отсутствуют



ДОКУМЕНТ ПОДПИСАН
ЭЛЕКТРОННОЙ ПОДПИСЬЮ

Сертификат: 3094B7974B3CA8E1F07A347CFAD6FA78

Владелец: ФЕДЕРАЛЬНАЯ СЛУЖБА ГОСУДАРСТВЕННОЙ
РЕГИСТРАЦИИ, КАДАСТРА И КАРТОГРАФИИ
Действителен: с 17.05.2022 по 10.08.2023

полное наименование должности

инициалы, фамилия

Сооружение
вид объекта недвижимости

Лист № 498 раздела 5.1	Всего листов раздела 5.1: 941	Всего разделов: 4	Всего листов выписки: 949
------------------------	-------------------------------	-------------------	---------------------------

27.06.2023г. № КУВИ-001/2023-147612886

Кадастровый номер: 50:23:0000000:130188

2	450403.67	1422215.98	-	0.1	данные отсутствуют	данные отсутствуют
1	450417.1	1422191.11	-	0.1	данные отсутствуют	данные отсутствуют
2	450418.73	1422192.12	-	0.1	данные отсутствуют	данные отсутствуют
1	450445.73	1422160.16	-	0.1	данные отсутствуют	данные отсутствуют
2	450441.11	1422157.15	-	0.1	данные отсутствуют	данные отсутствуют
1	450439.23	1422156.44	-	0.1	данные отсутствуют	данные отсутствуют
2	450440.92	1422157.47	-	0.1	данные отсутствуют	данные отсутствуют
1	450442.09	1422151.88	-	0.1	данные отсутствуют	данные отсутствуют
2	450443.6	1422152.98	-	0.1	данные отсутствуют	данные отсутствуют
1	450588.61	1422115.24	-	0.1	данные отсутствуют	данные отсутствуют
2	450583.9	1422112.04	-	0.1	данные отсутствуют	данные отсутствуют
1	450579.38	1422128.61	-	0.1	данные отсутствуют	данные отсутствуют
2	450574.95	1422125.37	-	0.1	данные отсутствуют	данные отсутствуют
1	450576.81	1422141.39	-	0.1	данные отсутствуют	данные отсутствуют
2	450572.31	1422138.43	-	0.1	данные отсутствуют	данные отсутствуют
1	450552.67	1422160.47	-	0.1	данные отсутствуют	данные отсутствуют
2	450555.5	1422162.57	-	0.1	данные отсутствуют	данные отсутствуют



ДОКУМЕНТ ПОДПИСАН
ЭЛЕКТРОННОЙ ПОДПИСЬЮ

Сертификат: 3094B7974B3CA8E1F07A347CFAD6FA78

Владелец: ФЕДЕРАЛЬНАЯ СЛУЖБА ГОСУДАРСТВЕННОЙ
РЕГИСТРАЦИИ, КАДАСТРА И КАРТОГРАФИИ
Действителен: с 17.05.2022 по 10.08.2023

полное наименование должности

инициалы, фамилия

Сооружение

вид объекта недвижимости

Лист № 499 раздела 5.1

Всего листов раздела 5.1: 941

Всего разделов: 4

Всего листов выписки: 949

27.06.2023г. № КУВИ-001/2023-147612886

Кадастровый номер:

50:23:0000000:130188

1	450558.36	1422167.39	-	0.1	данные отсутствуют	данные отсутствуют
2	450553.97	1422164.62	-	0.1	данные отсутствуют	данные отсутствуют
1	450547.35	1422169.15	-	0.1	данные отсутствуют	данные отсутствуют
2	450549.67	1422170.71	-	0.1	данные отсутствуют	данные отсутствуют
1	450548.19	1422182.69	-	0.1	данные отсутствуют	данные отсутствуют
2	450543.61	1422179.7	-	0.1	данные отсутствуют	данные отсутствуют
1	450540.35	1422179.83	-	0.1	данные отсутствуют	данные отсутствуют
2	450542.51	1422181.38	-	0.1	данные отсутствуют	данные отсутствуют
1	450539.36	1422196.11	-	0.1	данные отсутствуют	данные отсутствуют
2	450534.23	1422192.94	-	0.1	данные отсутствуют	данные отсутствуют
1	450530.91	1422193.16	-	0.1	данные отсутствуют	данные отсутствуют
2	450533.18	1422194.64	-	0.1	данные отсутствуют	данные отсутствуют
1	450524.27	1422217.79	-	0.1	данные отсутствуют	данные отсутствуют
2	450519.29	1422214.14	-	0.1	данные отсутствуют	данные отсутствуют
1	450516.2	1422212.02	-	0.1	данные отсутствуют	данные отсутствуют
2	450519.01	1422214.53	-	0.1	данные отсутствуют	данные отсутствуют
1	450491.09	1422246.89	-	0.1	данные отсутствуют	данные отсутствуют



ДОКУМЕНТ ПОДПИСАН
ЭЛЕКТРОННОЙ ПОДПИСЬЮ

Сертификат: 3094B7974B3CA8E1F07A347CFAD6FA78

Владелец: ФЕДЕРАЛЬНАЯ СЛУЖБА ГОСУДАРСТВЕННОЙ
РЕГИСТРАЦИИ, КАДАСТРА И КАРТОГРАФИИ
Действителен: с 17.05.2022 по 10.08.2023

полное наименование должности

инициалы, фамилия

Сооружение			
вид объекта недвижимости			
Лист № 500 раздела 5.1	Всего листов раздела 5.1: 941	Всего разделов: 4	Всего листов выписки: 949

27.06.2023г. № КУВИ-001/2023-147612886

Кадастровый номер: 50:23:0000000:130188

2	450494.01	1422249.01	-	0.1	данные отсутствуют	данные отсутствуют
1	450496.97	1422256.11	-	0.1	данные отсутствуют	данные отсутствуют
2	450491.69	1422252.45	-	0.1	данные отсутствуют	данные отсутствуют
1	450473.28	1422289.69	-	0.1	данные отсутствуют	данные отсутствуют
2	450468.1	1422285.9	-	0.1	данные отсутствуют	данные отсутствуют
1	450469.69	1422283.85	-	0.1	данные отсутствуют	данные отсутствуют
2	450465.54	1422281.22	-	0.1	данные отсутствуют	данные отсутствуют
1	450458.17	1422299.8	-	0.1	данные отсутствуют	данные отсутствуют
2	450463.54	1422303.47	-	0.1	данные отсутствуют	данные отсутствуют
1	450455.67	1422314.73	-	0.1	данные отсутствуют	данные отсутствуют
2	450450.39	1422311.18	-	0.1	данные отсутствуют	данные отсутствуют
1	450440.42	1422316.8	-	0.1	данные отсутствуют	данные отсутствуют
2	450444.33	1422319.69	-	0.1	данные отсутствуют	данные отсутствуют
1	450414.5	1422352.22	-	0.1	данные отсутствуют	данные отсутствуют
2	450419.09	1422355.68	-	0.1	данные отсутствуют	данные отсутствуют
1	450422.51	1422361.69	-	0.1	данные отсутствуют	данные отсутствуют
2	450417.41	1422358.2	-	0.1	данные отсутствуют	данные отсутствуют



ДОКУМЕНТ ПОДПИСАН
ЭЛЕКТРОННОЙ ПОДПИСЬЮ

Сертификат: 3094B7974B3CA8E1F07A347CFAD6FA78

Владелец: ФЕДЕРАЛЬНАЯ СЛУЖБА ГОСУДАРСТВЕННОЙ
РЕГИСТРАЦИИ, КАДАСТРА И КАРТОГРАФИИ
Действителен: с 17.05.2022 по 10.08.2023

полное наименование должности

инициалы, фамилия

Сооружение			
вид объекта недвижимости			
Лист № 501 раздела 5.1	Всего листов раздела 5.1: 941	Всего разделов: 4	Всего листов выписки: 949

27.06.2023г. № КУВИ-001/2023-147612886

Кадастровый номер: 50:23:0000000:130188

1	450394.37	1422380.25	-	0.1	данные отсутствуют	данные отсутствуют
2	450399.52	1422384.18	-	0.1	данные отсутствуют	данные отсутствуют
1	450384.1	1422415.92	-	0.1	данные отсутствуют	данные отсутствуют
2	450378.93	1422412.89	-	0.1	данные отсутствуют	данные отсутствуют
1	450381.27	1422419.53	-	0.1	данные отсутствуют	данные отсутствуют
2	450376.51	1422416.43	-	0.1	данные отсутствуют	данные отсутствуют
1	450356.09	1422434.22	-	0.1	данные отсутствуют	данные отсутствуют
2	450361.34	1422437.9	-	0.1	данные отсутствуют	данные отсутствуют
1	450365.56	1422443.62	-	0.1	данные отсутствуют	данные отсутствуют
2	450359.76	1422440.08	-	0.1	данные отсутствуют	данные отсутствуют
1	450349.58	1422467.53	-	0.1	данные отсутствуют	данные отсутствуют
2	450343.65	1422463.49	-	0.1	данные отсутствуют	данные отсутствуют
1	450343	1422464.28	-	0.1	данные отсутствуют	данные отсутствуют
2	450337.4	1422460.25	-	0.1	данные отсутствуют	данные отсутствуют
1	450308.96	1422499.89	-	0.1	данные отсутствуют	данные отсутствуют
2	450315.11	1422504.4	-	0.1	данные отсутствуют	данные отсутствуют
1	450302.65	1422508.54	-	0.1	данные отсутствуют	данные отсутствуют



ДОКУМЕНТ ПОДПИСАН
ЭЛЕКТРОННОЙ ПОДПИСЬЮ

Сертификат: 3094B7974B3CA8E1F07A347CFAD6FA78

Владелец: ФЕДЕРАЛЬНАЯ СЛУЖБА ГОСУДАРСТВЕННОЙ
РЕГИСТРАЦИИ, КАДАСТРА И КАРТОГРАФИИ
Действителен: с 17.05.2022 по 10.08.2023

полное наименование должности

инициалы, фамилия

Сооружение

вид объекта недвижимости

Лист № 502 раздела 5.1

Всего листов раздела 5.1: 941

Всего разделов: 4

Всего листов выписки: 949

27.06.2023г. № КУВИ-001/2023-147612886

Кадастровый номер:

50:23:0000000:130188

2	450309.1	1422513.05	-	0.1	данные отсутствуют	данные отсутствуют
1	450313.02	1422521.9	-	0.1	данные отсутствуют	данные отсутствуют
2	450306.14	1422517.29	-	0.1	данные отсутствуют	данные отсутствуют
1	450237.41	1422768.6	-	0.1	данные отсутствуют	данные отсутствуют
2	450237.83	1422767.93	-	0.1	данные отсутствуют	данные отсутствуют
3	450239.31	1422765.52	-	0.1	данные отсутствуют	данные отсутствуют
1	450244.74	1422763.41	-	0.1	данные отсутствуют	данные отсутствуют
2	450242.21	1422767.44	-	0.1	данные отсутствуют	данные отсутствуют
1	450255.58	1422781.23	-	0.1	данные отсутствуют	данные отсутствуют
2	450257.85	1422777.31	-	0.1	данные отсутствуют	данные отсутствуют
1	450225.07	1422749.85	-	0.1	данные отсутствуют	данные отсутствуют
2	450224.19	1422751.13	-	0.1	данные отсутствуют	данные отсутствуют
3	450223.56	1422752.06	-	0.1	данные отсутствуют	данные отсутствуют
4	450219.49	1422749.39	-	0.1	данные отсутствуют	данные отсутствуют
5	450211.49	1422744.14	-	0.1	данные отсутствуют	данные отсутствуют
6	450200.04	1422737.04	-	0.1	данные отсутствуют	данные отсутствуют
7	450190.87	1422730.9	-	0.1	данные отсутствуют	данные отсутствуют



ДОКУМЕНТ ПОДПИСАН
ЭЛЕКТРОННОЙ ПОДПИСЬЮ

Сертификат: 3094B7974B3CA8E1F07A347CFAD6FA78

Владелец: ФЕДЕРАЛЬНАЯ СЛУЖБА ГОСУДАРСТВЕННОЙ
РЕГИСТРАЦИИ, КАДАСТРА И КАРТОГРАФИИ
Действителен: с 17.05.2022 по 10.08.2023

полное наименование должности

инициалы, фамилия

Сооружение			
вид объекта недвижимости			

Лист № 503 раздела 5.1	Всего листов раздела 5.1: 941	Всего разделов: 4	Всего листов выписки: 949
------------------------	-------------------------------	-------------------	---------------------------

27.06.2023г. № КУВИ-001/2023-147612886

Кадастровый номер: 50:23:0000000:130188

8	450178.65	1422722.89	-	0.1	данные отсутствуют	данные отсутствуют
9	450173.71	1422719.5	-	0.1	данные отсутствуют	данные отсутствуют
10	450169.15	1422716.39	-	0.1	данные отсутствуют	данные отсутствуют
1	450208.25	1422748.62	-	0.1	данные отсутствуют	данные отсутствуют
2	450211.49	1422744.14	-	0.1	данные отсутствуют	данные отсутствуют
1	450187.85	1422735.53	-	0.1	данные отсутствуют	данные отсутствуют
2	450190.87	1422730.9	-	0.1	данные отсутствуют	данные отсутствуют
1	450386.96	1422580.72	-	0.1	данные отсутствуют	данные отсутствуют
2	450382.27	1422588.51	-	0.1	данные отсутствуют	данные отсутствуют
1	450367.1	1422581.5	-	0.1	данные отсутствуют	данные отсутствуют
2	450368.56	1422579.24	-	0.1	данные отсутствуют	данные отсутствуют
1	450279.17	1422540.88	-	0.1	данные отсутствуют	данные отсутствуют
2	450285.95	1422545.14	-	0.1	данные отсутствуют	данные отсутствуют
1	450258.94	1422598.92	-	0.1	данные отсутствуют	данные отсутствуют
2	450251.7	1422593.92	-	0.1	данные отсутствуют	данные отсутствуют
1	450236.05	1422602.49	-	0.1	данные отсутствуют	данные отсутствуют
2	450242.74	1422607.05	-	0.1	данные отсутствуют	данные отсутствуют



ДОКУМЕНТ ПОДПИСАН
ЭЛЕКТРОННОЙ ПОДПИСЬЮ

Сертификат: 3094B7974B3CA8E1F07A347CFAD6FA78

Владелец: ФЕДЕРАЛЬНАЯ СЛУЖБА ГОСУДАРСТВЕННОЙ

РЕГИСТРАЦИИ, КАДАСТРА И КАРТОГРАФИИ

Действителен: с 17.05.2022 по 10.08.2023

полное наименование должности

инициалы, фамилия

Сооружение			
вид объекта недвижимости			
Лист № 504 раздела 5.1	Всего листов раздела 5.1: 941	Всего разделов: 4	Всего листов выписки: 949

27.06.2023г. № КУВИ-001/2023-147612886

Кадастровый номер: 50:23:0000000:130188

1	450228.41	1422618.62	-	0.1	данные отсутствуют	данные отсутствуют
2	450232.7	1422621.62	-	0.1	данные отсутствуют	данные отсутствуют
1	450237.55	1422632.65	-	0.1	данные отсутствуют	данные отсутствуют
2	450228.78	1422627.42	-	0.1	данные отсутствуют	данные отсутствуют
1	450231.42	1422640.27	-	0.1	данные отсутствуют	данные отсутствуют
2	450223.37	1422635.23	-	0.1	данные отсутствуют	данные отсутствуют
1	450214.03	1422636.41	-	0.1	данные отсутствуют	данные отсутствуют
2	450216.39	1422637.57	-	0.1	данные отсутствуют	данные отсутствуют
3	450220.3	1422639.48	-	0.1	данные отсутствуют	данные отсутствуют
1	450220.96	1422655.46	-	0.1	данные отсутствуют	данные отсутствуют
2	450212.8	1422650.08	-	0.1	данные отсутствуют	данные отсутствуют
1	450211.33	1422669.05	-	0.1	данные отсутствуют	данные отсутствуют
2	450203.68	1422663.91	-	0.1	данные отсутствуют	данные отсутствуют
1	450188.66	1422674.83	-	0.1	данные отсутствуют	данные отсутствуют
2	450194.11	1422678.39	-	0.1	данные отсутствуют	данные отсутствуют
1	450175.58	1422696.38	-	0.1	данные отсутствуют	данные отсутствуют
2	450180.07	1422699.47	-	0.1	данные отсутствуют	данные отсутствуют



ДОКУМЕНТ ПОДПИСАН
ЭЛЕКТРОННОЙ ПОДПИСЬЮ

Сертификат: 3094B7974B3CA8E1F07A347CFAD6FA78

Владелец: ФЕДЕРАЛЬНАЯ СЛУЖБА ГОСУДАРСТВЕННОЙ
РЕГИСТРАЦИИ, КАДАСТРА И КАРТОГРАФИИ
Действителен: с 17.05.2022 по 10.08.2023

полное наименование должности

инициалы, фамилия

Сооружение							
вид объекта недвижимости							
Лист № 505 раздела 5.1		Всего листов раздела 5.1: 941		Всего разделов: 4		Всего листов выписки: 949	
27.06.2023г. № КУВИ-001/2023-147612886							
Кадастровый номер:				50:23:0000000:130188			
1	450185.88	1422706.28	-	0.1	данные отсутствуют	данные отсутствуют	
2	450178.58	1422701.59	-	0.1	данные отсутствуют	данные отсутствуют	
1	450159.43	1422719.9	-	0.1	данные отсутствуют	данные отсутствуют	
2	450164.88	1422723.76	-	0.1	данные отсутствуют	данные отсутствуют	
1	450155.96	1422751.3	-	0.1	данные отсутствуют	данные отсутствуют	
2	450150	1422746.88	-	0.1	данные отсутствуют	данные отсутствуют	
1	450146.53	1422764.98	-	0.1	данные отсутствуют	данные отсутствуют	
2	450141.33	1422760.37	-	0.1	данные отсутствуют	данные отсутствуют	
1	450135.47	1422779.57	-	0.1	данные отсутствуют	данные отсутствуют	
2	450130.94	1422776.19	-	0.1	данные отсутствуют	данные отсутствуют	
1	450129.83	1422788.94	-	0.1	данные отсутствуют	данные отсутствуют	
2	450124.85	1422785.37	-	0.1	данные отсутствуют	данные отсутствуют	
1	450108.9	1422797.24	-	0.1	данные отсутствуют	данные отсутствуют	
2	450114.4	1422801.06	-	0.1	данные отсутствуют	данные отсутствуют	
1	450115.24	1422808.57	-	0.1	данные отсутствуют	данные отсутствуют	
2	450111.25	1422806.05	-	0.1	данные отсутствуют	данные отсутствуют	
1	450233.45	1422870.82	-	0.1	данные отсутствуют	данные отсутствуют	



ДОКУМЕНТ ПОДПИСАН
ЭЛЕКТРОННОЙ ПОДПИСЬЮ

Сертификат: 3094B7974B3CA8E1F07A347CFAD6FA78

Владелец: ФЕДЕРАЛЬНАЯ СЛУЖБА ГОСУДАРСТВЕННОЙ
РЕГИСТРАЦИИ, КАДАСТРА И КАРТОГРАФИИ
Действителен: с 17.05.2022 по 10.08.2023

полное наименование должности

инициалы, фамилия

Сооружение							
вид объекта недвижимости							
Лист № 506 раздела 5.1		Всего листов раздела 5.1: 941		Всего разделов: 4		Всего листов выписки: 949	
27.06.2023г. № КУВИ-001/2023-147612886							
Кадастровый номер:				50:23:0000000:130188			
2	450223.42	1422864.53	-	0.1	данные отсутствуют	данные отсутствуют	
3	450216.44	1422859.64	-	0.1	данные отсутствуют	данные отсутствуют	
4	450211.07	1422856.34	-	0.1	данные отсутствуют	данные отсутствуют	
5	450203.55	1422850.85	-	0.1	данные отсутствуют	данные отсутствуют	
6	450197.3	1422846.63	-	0.1	данные отсутствуют	данные отсутствуют	
7	450191.24	1422842.91	-	0.1	данные отсутствуют	данные отсутствуют	
8	450180.34	1422835.74	-	0.1	данные отсутствуют	данные отсутствуют	
9	450169.78	1422850.43	-	0.1	данные отсутствуют	данные отсутствуют	
10	450164.37	1422858.31	-	0.1	данные отсутствуют	данные отсутствуют	
11	450166.25	1422859.68	-	0.1	данные отсутствуют	данные отсутствуют	
1	450191.77	1422841.7	-	0.1	данные отсутствуют	данные отсутствуют	
2	450191.24	1422842.91	-	0.1	данные отсутствуют	данные отсутствуют	
1	450195.89	1422848.75	-	0.1	данные отсутствуют	данные отсутствуют	
2	450197.3	1422846.63	-	0.1	данные отсутствуют	данные отсутствуют	
1	450212.48	1422854.28	-	0.1	данные отсутствуют	данные отсутствуют	
2	450211.07	1422856.34	-	0.1	данные отсутствуют	данные отсутствуют	
1	450211	1422859.99	-	0.1	данные отсутствуют	данные отсутствуют	



ДОКУМЕНТ ПОДПИСАН
ЭЛЕКТРОННОЙ ПОДПИСЬЮ

Сертификат: 3094B7974B3CA8E1F07A347CFAD6FA78

Владелец: ФЕДЕРАЛЬНАЯ СЛУЖБА ГОСУДАРСТВЕННОЙ
РЕГИСТРАЦИИ, КАДАСТРА И КАРТОГРАФИИ
Действителен: с 17.05.2022 по 10.08.2023

полное наименование должности

инициалы, фамилия

Сооружение			
вид объекта недвижимости			

Лист № 507 раздела 5.1	Всего листов раздела 5.1: 941	Всего разделов: 4	Всего листов выписки: 949
------------------------	-------------------------------	-------------------	---------------------------

27.06.2023г. № КУВИ-001/2023-147612886

Кадастровый номер: 50:23:0000000:130188

2	450212.65	1422857.31	-	0.1	данные отсутствуют	данные отсутствуют
1	450202.05	1422925.1	-	0.1	данные отсутствуют	данные отсутствуют
2	450199.13	1422923.17	-	0.1	данные отсутствуют	данные отсутствуют
1	450194.46	1422923.75	-	0.1	данные отсутствуют	данные отсутствуют
2	450197.17	1422925.84	-	0.1	данные отсутствуют	данные отсутствуют
1	450210.25	1422907.56	-	0.1	данные отсутствуют	данные отсутствуют
2	450206.39	1422904.84	-	0.1	данные отсутствуют	данные отсутствуют
1	450210.37	1422898.73	-	0.1	данные отсутствуют	данные отсутствуют
2	450214.63	1422901.23	-	0.1	данные отсутствуют	данные отсутствуют
1	450229.87	1422889.53	-	0.1	данные отсутствуют	данные отсутствуют
2	450224.1	1422885.95	-	0.1	данные отсутствуют	данные отсутствуют
1	450247.4	1422838.34	-	0.1	данные отсутствуют	данные отсутствуют
2	450251.87	1422841.69	-	0.1	данные отсутствуют	данные отсутствуют
1	450284.96	1422804.67	-	0.1	данные отсутствуют	данные отсутствуют
2	450278.31	1422799.89	-	0.1	данные отсутствуют	данные отсутствуют
1	450295.66	1422762.02	-	0.1	данные отсутствуют	данные отсутствуют
2	450300.65	1422765.37	-	0.1	данные отсутствуют	данные отсутствуют



ДОКУМЕНТ ПОДПИСАН
ЭЛЕКТРОННОЙ ПОДПИСЬЮ

Сертификат: 3094B7974B3CA8E1F07A347CFAD6FA78

Владелец: ФЕДЕРАЛЬНАЯ СЛУЖБА ГОСУДАРСТВЕННОЙ
РЕГИСТРАЦИИ, КАДАСТРА И КАРТОГРАФИИ
Действителен: с 17.05.2022 по 10.08.2023

полное наименование должности

инициалы, фамилия

Сооружение			
вид объекта недвижимости			
Лист № 508 раздела 5.1	Всего листов раздела 5.1: 941	Всего разделов: 4	Всего листов выписки: 949

27.06.2023г. № КУВИ-001/2023-147612886

Кадастровый номер: 50:23:0000000:130188

1	450302.19	1422751.29	-	0.1	данные отсутствуют	данные отсутствуют
2	450307.78	1422754.57	-	0.1	данные отсутствуют	данные отсутствуют
1	450320.29	1422721.94	-	0.1	данные отсутствуют	данные отсутствуют
2	450326.18	1422725.61	-	0.1	данные отсутствуют	данные отсутствуют
1	450355.94	1422665.68	-	0.1	данные отсутствуют	данные отсутствуют
2	450362.03	1422669.51	-	0.1	данные отсутствуют	данные отсутствуют
1	450390.68	1422611.75	-	0.1	данные отсутствуют	данные отсутствуют
2	450396.64	1422615.95	-	0.1	данные отсутствуют	данные отсутствуют
1	450417.44	1422595.53	-	0.1	данные отсутствуют	данные отсутствуют
2	450411.99	1422592	-	0.1	данные отсутствуют	данные отсутствуют
1	450412.66	1422577.95	-	0.1	данные отсутствуют	данные отсутствуют
2	450418.77	1422581.75	-	0.1	данные отсутствуют	данные отсутствуют
1	450425.57	1422582.36	-	0.1	данные отсутствуют	данные отсутствуют
2	450420.34	1422579.13	-	0.1	данные отсутствуют	данные отсутствуют
1	450453.19	1422535.57	-	0.1	данные отсутствуют	данные отсутствуют
2	450449.45	1422533.5	-	0.1	данные отсутствуют	данные отсутствуют
1	450455.41	1422507.75	-	0.1	данные отсутствуют	данные отсутствуют



ДОКУМЕНТ ПОДПИСАН
ЭЛЕКТРОННОЙ ПОДПИСЬЮ

Сертификат: 3094B7974B3CA8E1F07A347CFAD6FA78

Владелец: ФЕДЕРАЛЬНАЯ СЛУЖБА ГОСУДАРСТВЕННОЙ
РЕГИСТРАЦИИ, КАДАСТРА И КАРТОГРАФИИ
Действителен: с 17.05.2022 по 10.08.2023

полное наименование должности

инициалы, фамилия

Сооружение			
вид объекта недвижимости			
Лист № 509 раздела 5.1	Всего листов раздела 5.1: 941	Всего разделов: 4	Всего листов выписки: 949

27.06.2023г. № КУВИ-001/2023-147612886

Кадастровый номер: 50:23:0000000:130188

2	450462.77	1422512.09	-	0.1	данные отсутствуют	данные отсутствуют
1	450465.05	1422492.22	-	0.1	данные отсутствуют	данные отсутствуют
2	450472.23	1422496.57	-	0.1	данные отсутствуют	данные отсутствуют
1	450498.83	1422463.66	-	0.1	данные отсутствуют	данные отсутствуют
2	450494.58	1422461.2	-	0.1	данные отсутствуют	данные отсутствуют
1	450489.15	1422453.88	-	0.1	данные отсутствуют	данные отсутствуют
2	450496.84	1422458.28	-	0.1	данные отсутствуют	данные отсутствуют
1	450513.22	1422420.57	-	0.1	данные отсутствуют	данные отсутствуют
2	450518.82	1422423.6	-	0.1	данные отсутствуют	данные отсутствуют
1	450485.14	1422376.73	-	0.1	данные отсутствуют	данные отсутствуют
2	450485.74	1422375.75	-	0.1	данные отсутствуют	данные отсутствуют
3	450486.57	1422374.38	-	0.1	данные отсутствуют	данные отсутствуют
1	450559.2	1422368.53	-	0.1	данные отсутствуют	данные отсутствуют
2	450555.55	1422366.29	-	0.1	данные отсутствуют	данные отсутствуют
1	450593.17	1422313.79	-	0.1	данные отсутствуют	данные отсутствуют
2	450589.62	1422311.8	-	0.1	данные отсутствуют	данные отсутствуют
1	450586.88	1422306.72	-	0.1	данные отсутствуют	данные отсутствуют



ДОКУМЕНТ ПОДПИСАН
ЭЛЕКТРОННОЙ ПОДПИСЬЮ

Сертификат: 3094B7974B3CA8E1F07A347CFAD6FA78

Владелец: ФЕДЕРАЛЬНАЯ СЛУЖБА ГОСУДАРСТВЕННОЙ

РЕГИСТРАЦИИ, КАДАСТРА И КАРТОГРАФИИ

Действителен: с 17.05.2022 по 10.08.2023

полное наименование должности

инициалы, фамилия

Сооружение			
вид объекта недвижимости			
Лист № 510 раздела 5.1	Всего листов раздела 5.1: 941	Всего разделов: 4	Всего листов выписки: 949

27.06.2023г. № КУВИ-001/2023-147612886

Кадастровый номер: 50:23:0000000:130188

2	450591.12	1422309.57	-	0.1	данные отсутствуют	данные отсутствуют
1	450606.78	1422276.41	-	0.1	данные отсутствуют	данные отсутствуют
2	450610.72	1422278.57	-	0.1	данные отсутствуют	данные отсутствуют
1	450565.66	1422276.45	-	0.1	данные отсутствуют	данные отсутствуют
2	450568.02	1422272.88	-	0.1	данные отсутствуют	данные отсутствуют
3	450569.1	1422271.25	-	0.1	данные отсутствуют	данные отсутствуют
4	450571.74	1422273.24	-	0.1	данные отсутствуют	данные отсутствуют
5	450582.84	1422281.64	-	0.1	данные отсутствуют	данные отсутствуют
6	450591.61	1422288.28	-	0.1	данные отсутствуют	данные отсутствуют
7	450600.39	1422294.91	-	0.1	данные отсутствуют	данные отсутствуют
1	450634.79	1422240.38	-	0.1	данные отсутствуют	данные отсутствуют
2	450636.95	1422241.68	-	0.1	данные отсутствуют	данные отсутствуют
1	450659.37	1422209.54	-	0.1	данные отсутствуют	данные отсутствуют
2	450656.1	1422207.4	-	0.1	данные отсутствуют	данные отсутствуют
1	450656.57	1422197.71	-	0.1	данные отсутствуют	данные отсутствуют
2	450660.75	1422200.55	-	0.1	данные отсутствуют	данные отсутствуют
1	450674.86	1422186.58	-	0.1	данные отсутствуют	данные отсутствуют



ДОКУМЕНТ ПОДПИСАН
ЭЛЕКТРОННОЙ ПОДПИСЬЮ

Сертификат: 3094B7974B3CA8E1F07A347CFAD6FA78

Владелец: ФЕДЕРАЛЬНАЯ СЛУЖБА ГОСУДАРСТВЕННОЙ
РЕГИСТРАЦИИ, КАДАСТРА И КАРТОГРАФИИ
Действителен: с 17.05.2022 по 10.08.2023

полное наименование должности

инициалы, фамилия

Сооружение			
вид объекта недвижимости			
Лист № 511 раздела 5.1	Всего листов раздела 5.1: 941	Всего разделов: 4	Всего листов выписки: 949

27.06.2023г. № КУВИ-001/2023-147612886

Кадастровый номер: 50:23:0000000:130188

2	450671.54	1422184.47	-	0.1	данные отсутствуют	данные отсутствуют
1	450671.08	1422175.47	-	0.1	данные отсутствуют	данные отсутствуют
2	450675.59	1422178.1	-	0.1	данные отсутствуют	данные отсутствуют
1	449989.16	1422293.96	-	0.1	данные отсутствуют	данные отсутствуют
2	449990.29	1422292.23	-	0.1	данные отсутствуют	данные отсутствуют
3	449983.88	1422287.9	-	0.1	данные отсутствуют	данные отсутствуют
4	449980.55	1422285.65	-	0.1	данные отсутствуют	данные отсутствуют
5	449973.59	1422281.04	-	0.1	данные отсутствуют	данные отсутствуют
6	449964.81	1422275.51	-	0.1	данные отсутствуют	данные отсутствуют
7	449959.05	1422271.88	-	0.1	данные отсутствуют	данные отсутствуют
1	450078.94	1422352.85	-	0.1	данные отсутствуют	данные отсутствуют
2	450080.13	1422351.13	-	0.1	данные отсутствуют	данные отсутствуют
3	450063.06	1422340.15	-	0.1	данные отсутствуют	данные отсутствуют
4	450053.78	1422333.98	-	0.1	данные отсутствуют	данные отсутствуют
5	450047.53	1422330.14	-	0.1	данные отсутствуют	данные отсутствуют
6	450034.15	1422320.59	-	0.1	данные отсутствуют	данные отсутствуют
7	450017.35	1422309.15	-	0.1	данные отсутствуют	данные отсутствуют



ДОКУМЕНТ ПОДПИСАН
ЭЛЕКТРОННОЙ ПОДПИСЬЮ

Сертификат: 3094B7974B3CA8E1F07A347CFAD6FA78

Владелец: ФЕДЕРАЛЬНАЯ СЛУЖБА ГОСУДАРСТВЕННОЙ
РЕГИСТРАЦИИ, КАДАСТРА И КАРТОГРАФИИ
Действителен: с 17.05.2022 по 10.08.2023

полное наименование должности

инициалы, фамилия

Сооружение			
вид объекта недвижимости			
Лист № 512 раздела 5.1	Всего листов раздела 5.1: 941	Всего разделов: 4	Всего листов выписки: 949

27.06.2023г. № КУВИ-001/2023-147612886

Кадастровый номер: 50:23:0000000:130188

8	450010.69	1422304.87	-	0.1	данные отсутствуют	данные отсутствуют
9	450002.1	1422298.81	-	0.1	данные отсутствуют	данные отсутствуют
10	450002.58	1422298.25	-	0.1	данные отсутствуют	данные отсутствуют
11	450005.19	1422295.18	-	0.1	данные отсутствуют	данные отсутствуют
12	449996.31	1422288.48	-	0.1	данные отсутствуют	данные отсутствуют
13	449990.69	1422284.24	-	0.1	данные отсутствуют	данные отсутствуют
14	449987.73	1422287.71	-	0.1	данные отсутствуют	данные отсутствуют
15	449986.22	1422289.48	-	0.1	данные отсутствуют	данные отсутствуют
1	449824.48	1422237.5	-	0.1	данные отсутствуют	данные отсутствуют
2	449834.98	1422223.16	-	0.1	данные отсутствуют	данные отсутствуют
1	449877.18	1422244.91	-	0.1	данные отсутствуют	данные отсутствуют
2	449874.43	1422249.66	-	0.1	данные отсутствуют	данные отсутствуют
1	449875.35	1422250.21	-	0.1	данные отсутствуют	данные отсутствуют
2	449871.4	1422256.2	-	0.1	данные отсутствуют	данные отсутствуют
1	449895.85	1422257.15	-	0.1	данные отсутствуют	данные отсутствуют
2	449892.92	1422262.01	-	0.1	данные отсутствуют	данные отсутствуют
1	450209.2	1422367.39	-	0.1	данные отсутствуют	данные отсутствуют



ДОКУМЕНТ ПОДПИСАН
ЭЛЕКТРОННОЙ ПОДПИСЬЮ

Сертификат: 3094B7974B3CA8E1F07A347CFAD6FA78

Владелец: ФЕДЕРАЛЬНАЯ СЛУЖБА ГОСУДАРСТВЕННОЙ
РЕГИСТРАЦИИ, КАДАСТРА И КАРТОГРАФИИ
Действителен: с 17.05.2022 по 10.08.2023

полное наименование должности

инициалы, фамилия

Сооружение			
вид объекта недвижимости			

Лист № 513 раздела 5.1	Всего листов раздела 5.1: 941	Всего разделов: 4	Всего листов выписки: 949
------------------------	-------------------------------	-------------------	---------------------------

27.06.2023г. № КУВИ-001/2023-147612886

Кадастровый номер: 50:23:0000000:130188

2	450203.3	1422363.94	-	0.1	данные отсутствуют	данные отсутствуют
3	450191.99	1422357.21	-	0.1	данные отсутствуют	данные отсутствуют
4	450181	1422350.17	-	0.1	данные отсутствуют	данные отсутствуют
5	450168.4	1422341.66	-	0.1	данные отсутствуют	данные отсутствуют
6	450155.06	1422332.4	-	0.1	данные отсутствуют	данные отсутствуют
7	450146.88	1422326.88	-	0.1	данные отсутствуют	данные отсутствуют
8	450135.34	1422319.16	-	0.1	данные отсутствуют	данные отсутствуют
9	450127.12	1422313.55	-	0.1	данные отсутствуют	данные отсутствуют
10	450119.01	1422308.01	-	0.1	данные отсутствуют	данные отсутствуют
11	450110.9	1422302.48	-	0.1	данные отсутствуют	данные отсутствуют
12	450100.55	1422295.42	-	0.1	данные отсутствуют	данные отсутствуют
13	450092.24	1422289.99	-	0.1	данные отсутствуют	данные отсутствуют
14	450083.92	1422284.56	-	0.1	данные отсутствуют	данные отсутствуют
15	450072.2	1422276.96	-	0.1	данные отсутствуют	данные отсутствуют
16	450065.15	1422272.46	-	0.1	данные отсутствуют	данные отсутствуют
17	450055.49	1422265.99	-	0.1	данные отсутствуют	данные отсутствуют
18	450039.81	1422255.66	-	0.1	данные отсутствуют	данные отсутствуют



ДОКУМЕНТ ПОДПИСАН
ЭЛЕКТРОННОЙ ПОДПИСЬЮ

Сертификат: 3094B7974B3CA8E1F07A347CFAD6FA78

Владелец: ФЕДЕРАЛЬНАЯ СЛУЖБА ГОСУДАРСТВЕННОЙ
РЕГИСТРАЦИИ, КАДАСТРА И КАРТОГРАФИИ
Действителен: с 17.05.2022 по 10.08.2023

полное наименование должности

инициалы, фамилия

Сооружение			
вид объекта недвижимости			
Лист № 514 раздела 5.1	Всего листов раздела 5.1: 941	Всего разделов: 4	Всего листов выписки: 949

27.06.2023г. № КУВИ-001/2023-147612886

Кадастровый номер: 50:23:0000000:130188

19	450029.82	1422248.98	-	0.1	данные отсутствуют	данные отсутствуют
20	450019.83	1422242.3	-	0.1	данные отсутствуют	данные отсутствуют
21	450008.72	1422234.78	-	0.1	данные отсутствуют	данные отсутствуют
22	449997.61	1422227.25	-	0.1	данные отсутствуют	данные отсутствуют
23	449991.33	1422223.19	-	0.1	данные отсутствуют	данные отсутствуют
24	449989.27	1422221.86	-	0.1	данные отсутствуют	данные отсутствуют
1	449920.71	1422079.51	-	0.1	данные отсутствуют	данные отсутствуют
2	449927.38	1422084.31	-	0.1	данные отсутствуют	данные отсутствуют
3	449929.16	1422085.41	-	0.1	данные отсутствуют	данные отсутствуют
4	449937.02	1422090.32	-	0.1	данные отсутствуют	данные отсутствуют
5	449946.87	1422096.94	-	0.1	данные отсутствуют	данные отсутствуют
6	449953.02	1422101.02	-	0.1	данные отсутствуют	данные отсутствуют
7	449962.37	1422106.81	-	0.1	данные отсутствуют	данные отсутствуют
8	449972.05	1422113	-	0.1	данные отсутствуют	данные отсутствуют
9	449981.73	1422119.2	-	0.1	данные отсутствуют	данные отсутствуют
10	449987.34	1422123.16	-	0.1	данные отсутствуют	данные отсутствуют
11	449996.18	1422128.7	-	0.1	данные отсутствуют	данные отсутствуют



ДОКУМЕНТ ПОДПИСАН
ЭЛЕКТРОННОЙ ПОДПИСЬЮ

Сертификат: 3094B7974B3CA8E1F07A347CFAD6FA78

Владелец: ФЕДЕРАЛЬНАЯ СЛУЖБА ГОСУДАРСТВЕННОЙ
РЕГИСТРАЦИИ, КАДАСТРА И КАРТОГРАФИИ
Действителен: с 17.05.2022 по 10.08.2023

полное наименование должности

инициалы, фамилия

Сооружение			
вид объекта недвижимости			
Лист № 515 раздела 5.1	Всего листов раздела 5.1: 941	Всего разделов: 4	Всего листов выписки: 949

27.06.2023г. № КУВИ-001/2023-147612886

Кадастровый номер: 50:23:0000000:130188

12	450009.87	1422136.76	-	0.1	данные отсутствуют	данные отсутствуют
13	450023.55	1422144.82	-	0.1	данные отсутствуют	данные отсутствуют
14	450034.99	1422151.56	-	0.1	данные отсутствуют	данные отсутствуют
15	450033.45	1422154.17	-	0.1	данные отсутствуют	данные отсутствуют
1	449925.43	1422087.01	-	0.1	данные отсутствуют	данные отсутствуют
2	449926.67	1422085.29	-	0.1	данные отсутствуют	данные отсутствуют
3	449927.38	1422084.31	-	0.1	данные отсутствуют	данные отсутствуют
1	449937.02	1422090.32	-	0.1	данные отсутствуют	данные отсутствуют
2	449938.62	1422087.64	-	0.1	данные отсутствуют	данные отсутствуют
3	449940.68	1422084.22	-	0.1	данные отсутствуют	данные отсутствуют
1	449946.87	1422096.94	-	0.1	данные отсутствуют	данные отсутствуют
2	449944.7	1422100.23	-	0.1	данные отсутствуют	данные отсутствуют
1	449953.02	1422101.02	-	0.1	данные отсутствуют	данные отсутствуют
2	449954.63	1422098.35	-	0.1	данные отсутствуют	данные отсутствуют
3	449956.68	1422094.91	-	0.1	данные отсутствуют	данные отсутствуют
1	449962.37	1422106.81	-	0.1	данные отсутствуют	данные отсутствуют
2	449960.02	1422110.55	-	0.1	данные отсутствуют	данные отсутствуют



ДОКУМЕНТ ПОДПИСАН
ЭЛЕКТРОННОЙ ПОДПИСЬЮ

Сертификат: 3094B7974B3CA8E1F07A347CFAD6FA78

Владелец: ФЕДЕРАЛЬНАЯ СЛУЖБА ГОСУДАРСТВЕННОЙ
РЕГИСТРАЦИИ, КАДАСТРА И КАРТОГРАФИИ
Действителен: с 17.05.2022 по 10.08.2023

полное наименование должности

инициалы, фамилия

Сооружение			
вид объекта недвижимости			

Лист № 516 раздела 5.1	Всего листов раздела 5.1: 941	Всего разделов: 4	Всего листов выписки: 949
------------------------	-------------------------------	-------------------	---------------------------

27.06.2023г. № КУВИ-001/2023-147612886

Кадастровый номер: 50:23:0000000:130188

1	449979.07	1422123.51	-	0.1	данные отсутствуют	данные отсутствуют
2	449981.73	1422119.2	-	0.1	данные отсутствуют	данные отсутствуют
1	449987.34	1422123.16	-	0.1	данные отсутствуют	данные отсутствуют
2	449989.13	1422120.79	-	0.1	данные отсутствуют	данные отсутствуют
3	449991.83	1422117.19	-	0.1	данные отсутствуют	данные отсутствуют
1	449996.18	1422128.7	-	0.1	данные отсутствуют	данные отсутствуют
2	449992.83	1422133.65	-	0.1	данные отсутствуют	данные отсутствуют
1	450011.77	1422146.14	-	0.1	данные отсутствуют	данные отсутствуют
2	450015.69	1422140.2	-	0.1	данные отсутствуют	данные отсутствуют
1	450017.69	1422133.18	-	0.1	данные отсутствуют	данные отсутствуют
2	450013.3	1422138.79	-	0.1	данные отсутствуют	данные отсутствуют
1	449999.82	1422208.42	-	0.1	данные отсутствуют	данные отсутствуют
2	449998.16	1422207.42	-	0.1	данные отсутствуют	данные отсутствуют
1	450073.35	1422286.78	-	0.1	данные отсутствуют	данные отсутствуют
2	450077.34	1422280.29	-	0.1	данные отсутствуют	данные отсутствуют
1	450086.52	1422295.26	-	0.1	данные отсутствуют	данные отсутствуют
2	450090.28	1422288.71	-	0.1	данные отсутствуют	данные отсутствуют



ДОКУМЕНТ ПОДПИСАН
ЭЛЕКТРОННОЙ ПОДПИСЬЮ

Сертификат: 3094B7974B3CA8E1F07A347CFAD6FA78

Владелец: ФЕДЕРАЛЬНАЯ СЛУЖБА ГОСУДАРСТВЕННОЙ
РЕГИСТРАЦИИ, КАДАСТРА И КАРТОГРАФИИ
Действителен: с 17.05.2022 по 10.08.2023

полное наименование должности

инициалы, фамилия

Сооружение			
вид объекта недвижимости			
Лист № 517 раздела 5.1	Всего листов раздела 5.1: 941	Всего разделов: 4	Всего листов выписки: 949

27.06.2023г. № КУВИ-001/2023-147612886

Кадастровый номер: 50:23:0000000:130188

1	450084.89	1422282.96	-	0.1	данные отсутствуют	данные отсутствуют
2	450083.92	1422284.56	-	0.1	данные отсутствуют	данные отсутствуют
1	450112.05	1422300.89	-	0.1	данные отсутствуют	данные отсутствуют
2	450110.9	1422302.48	-	0.1	данные отсутствуют	данные отсутствуют
1	450128.53	1422310.99	-	0.1	данные отсутствуют	данные отсутствуют
2	450127.12	1422313.55	-	0.1	данные отсутствуют	данные отсутствуют
1	450129.22	1422323.88	-	0.1	данные отсутствуют	данные отсутствуют
2	450132.75	1422317.81	-	0.1	данные отсутствуют	данные отсутствуют
3	450132.93	1422317.52	-	0.1	данные отсутствуют	данные отсутствуют
1	450176.53	1422355.82	-	0.1	данные отсутствуют	данные отсутствуют
2	450181	1422350.17	-	0.1	данные отсутствуют	данные отсутствуют
1	450151.26	1422338.33	-	0.1	данные отсутствуют	данные отсутствуют
2	450155.06	1422332.4	-	0.1	данные отсутствуют	данные отсутствуют
1	450055.28	1422275.11	-	0.1	данные отсутствуют	данные отсутствуют
2	450059.67	1422268.79	-	0.1	данные отсутствуют	данные отсутствуют
1	450066.2	1422270.88	-	0.1	данные отсутствуют	данные отсутствуют
2	450065.15	1422272.46	-	0.1	данные отсутствуют	данные отсутствуют



ДОКУМЕНТ ПОДПИСАН
ЭЛЕКТРОННОЙ ПОДПИСЬЮ

Сертификат: 3094B7974B3CA8E1F07A347CFAD6FA78

Владелец: ФЕДЕРАЛЬНАЯ СЛУЖБА ГОСУДАРСТВЕННОЙ
РЕГИСТРАЦИИ, КАДАСТРА И КАРТОГРАФИИ
Действителен: с 17.05.2022 по 10.08.2023

полное наименование должности

инициалы, фамилия

Сооружение			
вид объекта недвижимости			
Лист № 518 раздела 5.1	Всего листов раздела 5.1: 941	Всего разделов: 4	Всего листов выписки: 949

27.06.2023г. № КУВИ-001/2023-147612886

Кадастровый номер: 50:23:0000000:130188

1	450056.38	1422264.61	-	0.1	данные отсутствуют	данные отсутствуют
2	450055.49	1422265.99	-	0.1	данные отсутствуют	данные отсутствуют
1	450035.76	1422262.4	-	0.1	данные отсутствуют	данные отсутствуют
2	450039.81	1422255.66	-	0.1	данные отсутствуют	данные отсутствуют
1	450021.56	1422252.87	-	0.1	данные отсутствуют	данные отсутствуют
2	450025.87	1422246.33	-	0.1	данные отсутствуют	данные отсутствуют
1	450205.64	1422273.64	-	0.1	данные отсутствуют	данные отсутствуют
2	450208.58	1422269.36	-	0.1	данные отсутствуют	данные отсутствуют
1	450178.95	1422249.52	-	0.1	данные отсутствуют	данные отсутствуют
2	450182.31	1422244.71	-	0.1	данные отсутствуют	данные отсутствуют
1	450159.18	1422230.09	-	0.1	данные отсутствуют	данные отсутствуют
2	450156.33	1422234.52	-	0.1	данные отсутствуют	данные отсутствуют
1	450153.53	1422238.8	-	0.1	данные отсутствуют	данные отсутствуют
2	450156.23	1422234.46	-	0.1	данные отсутствуют	данные отсутствуют
1	450136.67	1422214.47	-	0.1	данные отсутствуют	данные отсутствуют
2	450133.64	1422219.28	-	0.1	данные отсутствуют	данные отсутствуют
1	450124.9	1422220.71	-	0.1	данные отсутствуют	данные отсутствуют



ДОКУМЕНТ ПОДПИСАН
ЭЛЕКТРОННОЙ ПОДПИСЬЮ

Сертификат: 3094B7974B3CA8E1F07A347CFAD6FA78

Владелец: ФЕДЕРАЛЬНАЯ СЛУЖБА ГОСУДАРСТВЕННОЙ
РЕГИСТРАЦИИ, КАДАСТРА И КАРТОГРАФИИ
Действителен: с 17.05.2022 по 10.08.2023

полное наименование должности

инициалы, фамилия

Сооружение			
вид объекта недвижимости			
Лист № 519 раздела 5.1	Всего листов раздела 5.1: 941	Всего разделов: 4	Всего листов выписки: 949

27.06.2023г. № КУВИ-001/2023-147612886

Кадастровый номер: 50:23:0000000:130188

2	450128.31	1422215.54	-	0.1	данные отсутствуют	данные отсутствуют
1	450109.13	1422196.17	-	0.1	данные отсутствуют	данные отсутствуют
2	450106.09	1422201.65	-	0.1	данные отсутствуют	данные отсутствуют
1	450074.76	1422186.77	-	0.1	данные отсутствуют	данные отсутствуют
2	450077.48	1422182.93	-	0.1	данные отсутствуют	данные отсутствуют
1	450154	1422131.98	-	0.1	данные отсутствуют	данные отсутствуют
2	450154.14	1422132.36	-	0.1	данные отсутствуют	данные отсутствуют
3	450154.29	1422132.81	-	0.1	данные отсутствуют	данные отсутствуют
4	450157.71	1422135.09	-	0.1	данные отсутствуют	данные отсутствуют
5	450177.43	1422148.21	-	0.1	данные отсутствуют	данные отсутствуют
6	450191.16	1422157.41	-	0.1	данные отсутствуют	данные отсутствуют
7	450196.92	1422160.98	-	0.1	данные отсутствуют	данные отсутствуют
8	450202.59	1422164.88	-	0.1	данные отсутствуют	данные отсутствуют
9	450213.24	1422171.73	-	0.1	данные отсутствуют	данные отсутствуют
10	450216.6	1422174.12	-	0.1	данные отсутствуют	данные отсутствуют
11	450231.54	1422183.91	-	0.1	данные отсутствуют	данные отсутствуют
12	450244.73	1422192.65	-	0.1	данные отсутствуют	данные отсутствуют



ДОКУМЕНТ ПОДПИСАН
ЭЛЕКТРОННОЙ ПОДПИСЬЮ

Сертификат: 3094B7974B3CA8E1F07A347CFAD6FA78

Владелец: ФЕДЕРАЛЬНАЯ СЛУЖБА ГОСУДАРСТВЕННОЙ
РЕГИСТРАЦИИ, КАДАСТРА И КАРТОГРАФИИ
Действителен: с 17.05.2022 по 10.08.2023

полное наименование должности

инициалы, фамилия

Сооружение			
вид объекта недвижимости			
Лист № 520 раздела 5.1	Всего листов раздела 5.1: 941	Всего разделов: 4	Всего листов выписки: 949

27.06.2023г. № КУВИ-001/2023-147612886

Кадастровый номер: 50:23:0000000:130188

13	450250.93	1422196.41	-	0.1	данные отсутствуют	данные отсутствуют
14	450256.83	1422200.47	-	0.1	данные отсутствуют	данные отсутствуют
15	450265.76	1422206.46	-	0.1	данные отсутствуют	данные отсутствуют
16	450287.5	1422221.07	-	0.1	данные отсутствуют	данные отсутствуют
17	450299.32	1422229.01	-	0.1	данные отсутствуют	данные отсутствуют
1	450158.67	1422133.33	-	0.1	данные отсутствуют	данные отсутствуют
2	450157.71	1422135.09	-	0.1	данные отсутствуют	данные отсутствуют
1	450164.52	1422144.08	-	0.1	данные отсутствуют	данные отсутствуют
2	450166.36	1422140.84	-	0.1	данные отсутствуют	данные отсутствуют
1	450200.54	1422168.81	-	0.1	данные отсутствуют	данные отсутствуют
2	450202.59	1422164.88	-	0.1	данные отсутствуют	данные отсутствуют
1	450218.37	1422171.34	-	0.1	данные отсутствуют	данные отсутствуют
2	450216.6	1422174.12	-	0.1	данные отсутствуют	данные отсутствуют
1	450249.21	1422199.29	-	0.1	данные отсутствуют	данные отсутствуют
2	450250.93	1422196.41	-	0.1	данные отсутствуют	данные отсутствуют
1	450258.99	1422196.94	-	0.1	данные отсутствуют	данные отсутствуют
2	450256.83	1422200.47	-	0.1	данные отсутствуют	данные отсутствуют



ДОКУМЕНТ ПОДПИСАН
ЭЛЕКТРОННОЙ ПОДПИСЬЮ

Сертификат: 3094B7974B3CA8E1F07A347CFAD6FA78

Владелец: ФЕДЕРАЛЬНАЯ СЛУЖБА ГОСУДАРСТВЕННОЙ
РЕГИСТРАЦИИ, КАДАСТРА И КАРТОГРАФИИ
Действителен: с 17.05.2022 по 10.08.2023

полное наименование должности

инициалы, фамилия

Сооружение			
вид объекта недвижимости			
Лист № 521 раздела 5.1	Всего листов раздела 5.1: 941	Всего разделов: 4	Всего листов выписки: 949

27.06.2023г. № КУВИ-001/2023-147612886

Кадастровый номер: 50:23:0000000:130188

1	450273.48	1422216.27	-	0.1	данные отсутствуют	данные отсутствуют
2	450275.62	1422213.08	-	0.1	данные отсутствуют	данные отсутствуют
1	450167.79	1422048.27	-	0.1	данные отсутствуют	данные отсутствуют
2	450169.06	1422046.22	-	0.1	данные отсутствуют	данные отсутствуют
3	450180.41	1422053.33	-	0.1	данные отсутствуют	данные отсутствуют
4	450195.38	1422062.64	-	0.1	данные отсутствуют	данные отсутствуют
5	450205.93	1422068.4	-	0.1	данные отсутствуют	данные отсутствуют
6	450213.78	1422073	-	0.1	данные отсутствуют	данные отсутствуют
7	450225.7	1422079.89	-	0.1	данные отсутствуют	данные отсутствуют
8	450234.19	1422085.41	-	0.1	данные отсутствуют	данные отсутствуют
9	450242.4	1422090.8	-	0.1	данные отсутствуют	данные отсутствуют
10	450253.08	1422097.91	-	0.1	данные отсутствуют	данные отсутствуют
11	450275.67	1422113.44	-	0.1	данные отсутствуют	данные отсутствуют
12	450289.87	1422122.94	-	0.1	данные отсутствуют	данные отсутствуют
13	450316.57	1422142.15	-	0.1	данные отсутствуют	данные отсутствуют
14	450324.38	1422147.29	-	0.1	данные отсутствуют	данные отсутствуют
15	450332.71	1422152.96	-	0.1	данные отсутствуют	данные отсутствуют



ДОКУМЕНТ ПОДПИСАН
ЭЛЕКТРОННОЙ ПОДПИСЬЮ

Сертификат: 3094B7974B3CA8E1F07A347CFAD6FA78

Владелец: ФЕДЕРАЛЬНАЯ СЛУЖБА ГОСУДАРСТВЕННОЙ
РЕГИСТРАЦИИ, КАДАСТРА И КАРТОГРАФИИ
Действителен: с 17.05.2022 по 10.08.2023

полное наименование должности

инициалы, фамилия

Сооружение

вид объекта недвижимости

Лист № 522 раздела 5.1

Всего листов раздела 5.1: 941

Всего разделов: 4

Всего листов выписки: 949

27.06.2023г. № КУВИ-001/2023-147612886

Кадастровый номер:

50:23:0000000:130188

16	450343.8	1422160.52	-	0.1	данные отсутствуют	данные отсутствуют
1	450192.94	1422066.56	-	0.1	данные отсутствуют	данные отсутствуют
2	450195.38	1422062.64	-	0.1	данные отсутствуют	данные отсутствуют
1	450214.58	1422080.49	-	0.1	данные отсутствуют	данные отсутствуют
2	450217.63	1422075.23	-	0.1	данные отсутствуют	данные отсутствуют
1	450238.49	1422096.87	-	0.1	данные отсутствуют	данные отсутствуют
2	450242.4	1422090.8	-	0.1	данные отсутствуют	данные отсутствуют
1	450255.22	1422094.34	-	0.1	данные отсутствуют	данные отсутствуют
2	450253.08	1422097.91	-	0.1	данные отсутствуют	данные отсутствуют
1	450272.33	1422106.07	-	0.1	данные отсутствуют	данные отсутствуют
2	450270.24	1422109.7	-	0.1	данные отсутствуют	данные отсутствуют
1	450271.33	1422119.99	-	0.1	данные отсутствуют	данные отсутствуют
2	450275.67	1422113.44	-	0.1	данные отсутствуют	данные отсутствуют
1	450289.87	1422122.94	-	0.1	данные отсутствуют	данные отсутствуют
2	450288.13	1422125.2	-	0.1	данные отсутствуют	данные отсутствуют
3	450284.84	1422129.38	-	0.1	данные отсутствуют	данные отсутствуют
1	450302.62	1422126.9	-	0.1	данные отсутствуют	данные отсутствуют



ДОКУМЕНТ ПОДПИСАН
ЭЛЕКТРОННОЙ ПОДПИСЬЮ

Сертификат: 3094B7974B3CA8E1F07A347CFAD6FA78

Владелец: ФЕДЕРАЛЬНАЯ СЛУЖБА ГОСУДАРСТВЕННОЙ

РЕГИСТРАЦИИ, КАДАСТРА И КАРТОГРАФИИ

Действителен: с 17.05.2022 по 10.08.2023

полное наименование должности

инициалы, фамилия

Сооружение
вид объекта недвижимости

Лист № 523 раздела 5.1	Всего листов раздела 5.1: 941	Всего разделов: 4	Всего листов выписки: 949
------------------------	-------------------------------	-------------------	---------------------------

27.06.2023г. № КУВИ-001/2023-147612886

Кадастровый номер: 50:23:0000000:130188

2	450300.37	1422130.5	-	0.1	данные отсутствуют	данные отсутствуют
1	450312.49	1422148.4	-	0.1	данные отсутствуют	данные отсутствуют
2	450316.57	1422142.15	-	0.1	данные отсутствуют	данные отсутствуют
1	450356.86	1422080.97	-	0.1	данные отсутствуют	данные отсутствуют
2	450360.47	1422076.02	-	0.1	данные отсутствуют	данные отсутствуют
3	450356.33	1422072.59	-	0.1	данные отсутствуют	данные отсутствуют
4	450344.88	1422063.36	-	0.1	данные отсутствуют	данные отсутствуют
5	450336.92	1422057.08	-	0.1	данные отсутствуют	данные отсутствуют
6	450329.79	1422051.49	-	0.1	данные отсутствуют	данные отсутствуют
7	450326.3	1422048.66	-	0.1	данные отсутствуют	данные отсутствуют
8	450321.6	1422045.51	-	0.1	данные отсутствуют	данные отсутствуют
9	450316.23	1422041.28	-	0.1	данные отсутствуют	данные отсутствуют
10	450304.82	1422033.08	-	0.1	данные отсутствуют	данные отсутствуют
11	450289.15	1422021.06	-	0.1	данные отсутствуют	данные отсутствуют
12	450273.6	1422011.21	-	0.1	данные отсутствуют	данные отсутствуют
13	450263.61	1422003.51	-	0.1	данные отсутствуют	данные отсутствуют
14	450253.22	1421995.8	-	0.1	данные отсутствуют	данные отсутствуют



ДОКУМЕНТ ПОДПИСАН
ЭЛЕКТРОННОЙ ПОДПИСЬЮ

Сертификат: 3094B7974B3CA8E1F07A347CFAD6FA78

Владелец: ФЕДЕРАЛЬНАЯ СЛУЖБА ГОСУДАРСТВЕННОЙ
РЕГИСТРАЦИИ, КАДАСТРА И КАРТОГРАФИИ
Действителен: с 17.05.2022 по 10.08.2023

полное наименование должности

инициалы, фамилия

Сооружение			
вид объекта недвижимости			

Лист № 524 раздела 5.1	Всего листов раздела 5.1: 941	Всего разделов: 4	Всего листов выписки: 949
------------------------	-------------------------------	-------------------	---------------------------

27.06.2023г. № КУВИ-001/2023-147612886

Кадастровый номер: 50:23:0000000:130188

15	450241.61	1421988.33	-	0.1	данные отсутствуют	данные отсутствуют
16	450236.47	1421985.13	-	0.1	данные отсутствуют	данные отсутствуют
17	450225.38	1421977.52	-	0.1	данные отсутствуют	данные отсутствуют
18	450222.86	1421975.78	-	0.1	данные отсутствуют	данные отсутствуют
19	450223.91	1421973.9	-	0.1	данные отсутствуют	данные отсутствуют
20	450225.68	1421970.73	-	0.1	данные отсутствуют	данные отсутствуют
1	450232.87	1421991.26	-	0.1	данные отсутствуют	данные отсутствуют
2	450236.63	1421985.23	-	0.1	данные отсутствуют	данные отсутствуют
1	450244.43	1421984.07	-	0.1	данные отсутствуют	данные отсутствуют
2	450241.61	1421988.33	-	0.1	данные отсутствуют	данные отсутствуют
1	450271.14	1421920.14	-	0.1	данные отсутствуют	данные отсутствуют
2	450299.28	1421938.78	-	0.1	данные отсутствуют	данные отсутствуют
3	450295.31	1421945.05	-	0.1	данные отсутствуют	данные отсутствуют
4	450284.32	1421963.59	-	0.1	данные отсутствуют	данные отсутствуют
5	450269.41	1421987	-	0.1	данные отсутствуют	данные отсутствуют
6	450260.88	1422001.49	-	0.1	данные отсутствуют	данные отсутствуют
1	450380.13	1421957.78	-	0.1	данные отсутствуют	данные отсутствуют



ДОКУМЕНТ ПОДПИСАН
ЭЛЕКТРОННОЙ ПОДПИСЬЮ

Сертификат: 3094B7974B3CA8E1F07A347CFAD6FA78

Владелец: ФЕДЕРАЛЬНАЯ СЛУЖБА ГОСУДАРСТВЕННОЙ
РЕГИСТРАЦИИ, КАДАСТРА И КАРТОГРАФИИ
Действителен: с 17.05.2022 по 10.08.2023

полное наименование должности

инициалы, фамилия

Сооружение
вид объекта недвижимости

Лист № 525 раздела 5.1	Всего листов раздела 5.1: 941	Всего разделов: 4	Всего листов выписки: 949
------------------------	-------------------------------	-------------------	---------------------------

27.06.2023г. № КУВИ-001/2023-147612886

Кадастровый номер: 50:23:0000000:130188

2	450363.94	1421979.16	-	0.1	данные отсутствуют	данные отсутствуют
3	450348.82	1421999	-	0.1	данные отсутствуют	данные отсутствуют
4	450344.4	1422006.76	-	0.1	данные отсутствуют	данные отсутствуют
5	450341.12	1422012.45	-	0.1	данные отсутствуют	данные отсутствуют
6	450335.77	1422022.26	-	0.1	данные отсутствуют	данные отсутствуют
7	450329.23	1422033.1	-	0.1	данные отсутствуют	данные отсутствуют
8	450324.32	1422041.28	-	0.1	данные отсутствуют	данные отсутствуют
9	450321.74	1422045.59	-	0.1	данные отсутствуют	данные отсутствуют
1	450348.82	1421999	-	0.1	данные отсутствуют	данные отсутствуют
2	450345.39	1421997.12	-	0.1	данные отсутствуют	данные отсутствуют
1	450348.29	1422009.29	-	0.1	данные отсутствуют	данные отсутствуют
2	450344.4	1422006.76	-	0.1	данные отсутствуют	данные отсутствуют
1	450333.18	1422062.27	-	0.1	данные отсутствуют	данные отсутствуют
2	450336.92	1422057.08	-	0.1	данные отсутствуют	данные отсутствуют
1	450406.77	1422042.66	-	0.1	данные отсутствуют	данные отсутствуют
2	450416.59	1422049.16	-	0.1	данные отсутствуют	данные отсутствуют
1	450425.51	1422055.78	-	0.1	данные отсутствуют	данные отсутствуют



ДОКУМЕНТ ПОДПИСАН
ЭЛЕКТРОННОЙ ПОДПИСЬЮ

Сертификат: 3094B7974B3CA8E1F07A347CFAD6FA78

Владелец: ФЕДЕРАЛЬНАЯ СЛУЖБА ГОСУДАРСТВЕННОЙ
РЕГИСТРАЦИИ, КАДАСТРА И КАРТОГРАФИИ
Действителен: с 17.05.2022 по 10.08.2023

полное наименование должности

инициалы, фамилия

Сооружение							
вид объекта недвижимости							
Лист № 526 раздела 5.1		Всего листов раздела 5.1: 941		Всего разделов: 4		Всего листов выписки: 949	
27.06.2023г. № КУВИ-001/2023-147612886							
Кадастровый номер:				50:23:0000000:130188			
2	450415.8	1422050.35	-	0.1	данные отсутствуют	данные отсутствуют	
1	450272.05	1421918.88	-	0.1	данные отсутствуют	данные отсутствуют	
2	450271.14	1421920.14	-	0.1	данные отсутствуют	данные отсутствуют	
3	450267.64	1421925.06	-	0.1	данные отсутствуют	данные отсутствуют	
4	450262.49	1421932.46	-	0.1	данные отсутствуют	данные отсутствуют	
1	450293.03	1421928.59	-	0.1	данные отсутствуют	данные отсутствуют	
2	450290.24	1421932.8	-	0.1	данные отсутствуют	данные отсутствуют	
1	450286.62	1421934.1	-	0.1	данные отсутствуют	данные отсутствуют	
2	450288.32	1421931.53	-	0.1	данные отсутствуют	данные отсутствуют	
1	450297.17	1421888.9	-	0.1	данные отсутствуют	данные отсутствуют	
2	450295.57	1421890.97	-	0.1	данные отсутствуют	данные отсутствуют	
1	450332.95	1421916.49	-	0.1	данные отсутствуют	данные отсутствуют	
2	450331.23	1421919.03	-	0.1	данные отсутствуют	данные отсутствуют	
1	450347.71	1421928.61	-	0.1	данные отсутствуют	данные отсутствуют	
2	450346.27	1421930.87	-	0.1	данные отсутствуют	данные отсутствуют	
1	450362.47	1421940.14	-	0.1	данные отсутствуют	данные отсутствуют	
2	450360.62	1421942.66	-	0.1	данные отсутствуют	данные отсутствуют	



ДОКУМЕНТ ПОДПИСАН
ЭЛЕКТРОННОЙ ПОДПИСЬЮ

Сертификат: 3094B7974B3CA8E1F07A347CFAD6FA78

Владелец: ФЕДЕРАЛЬНАЯ СЛУЖБА ГОСУДАРСТВЕННОЙ
РЕГИСТРАЦИИ, КАДАСТРА И КАРТОГРАФИИ
Действителен: с 17.05.2022 по 10.08.2023

полное наименование должности

инициалы, фамилия

Сооружение			
вид объекта недвижимости			
Лист № 527 раздела 5.1	Всего листов раздела 5.1: 941	Всего разделов: 4	Всего листов выписки: 949

27.06.2023г. № КУВИ-001/2023-147612886

Кадастровый номер: 50:23:0000000:130188

1	450374.45	1421950.17	-	0.1	данные отсутствуют	данные отсутствуют
2	450374.04	1421952.78	-	0.1	данные отсутствуют	данные отсутствуют
1	450417.31	1421992.96	-	0.1	данные отсутствуют	данные отсутствуют
2	450419.79	1421989.89	-	0.1	данные отсутствуют	данные отсутствуют
1	450503.4	1421900.62	-	0.1	данные отсутствуют	данные отсутствуют
2	450495.06	1421889.1	-	0.1	данные отсутствуют	данные отсутствуют
3	450487.35	1421878.52	-	0.1	данные отсутствуют	данные отсутствуют
4	450479.77	1421867.53	-	0.1	данные отсутствуют	данные отсутствуют
5	450470.33	1421855.06	-	0.1	данные отсутствуют	данные отсутствуют
6	450459.83	1421840.63	-	0.1	данные отсутствуют	данные отсутствуют
7	450452.55	1421830.89	-	0.1	данные отсутствуют	данные отсутствуют
8	450444.81	1421821.15	-	0.1	данные отсутствуют	данные отсутствуют
9	450437.36	1421812.36	-	0.1	данные отсутствуют	данные отсутствуют
10	450430.96	1421804.03	-	0.1	данные отсутствуют	данные отсутствуют
11	450415.44	1421783.28	-	0.1	данные отсутствуют	данные отсутствуют
12	450413.44	1421780.45	-	0.1	данные отсутствуют	данные отсутствуют
13	450408.33	1421774.04	-	0.1	данные отсутствуют	данные отсутствуют



ДОКУМЕНТ ПОДПИСАН
ЭЛЕКТРОННОЙ ПОДПИСЬЮ

Сертификат: 3094B7974B3CA8E1F07A347CFAD6FA78

Владелец: ФЕДЕРАЛЬНАЯ СЛУЖБА ГОСУДАРСТВЕННОЙ

РЕГИСТРАЦИИ, КАДАСТРА И КАРТОГРАФИИ

Действителен: с 17.05.2022 по 10.08.2023

полное наименование должности

инициалы, фамилия

Сооружение			
вид объекта недвижимости			
Лист № 528 раздела 5.1	Всего листов раздела 5.1: 941	Всего разделов: 4	Всего листов выписки: 949

27.06.2023г. № КУВИ-001/2023-147612886

Кадастровый номер: 50:23:0000000:130188

14	450401.15	1421765.99	-	0.1	данные отсутствуют	данные отсутствуют
15	450393.46	1421757.11	-	0.1	данные отсутствуют	данные отсутствуют
16	450389.98	1421753.66	-	0.1	данные отсутствуют	данные отсутствуют
17	450382.69	1421744.54	-	0.1	данные отсутствуют	данные отсутствуют
18	450376.89	1421737.39	-	0.1	данные отсутствуют	данные отсутствуют
19	450371.64	1421729.32	-	0.1	данные отсутствуют	данные отсутствуют
20	450361.93	1421712.53	-	0.1	данные отсутствуют	данные отсутствуют
21	450356.4	1421704.61	-	0.1	данные отсутствуют	данные отсутствуют
22	450349.7	1421692	-	0.1	данные отсутствуют	данные отсутствуют
23	450341.69	1421677.03	-	0.1	данные отсутствуют	данные отсутствуют
24	450337.78	1421670.32	-	0.1	данные отсутствуют	данные отсутствуют
25	450329.55	1421658.04	-	0.1	данные отсутствуют	данные отсутствуют
26	450326.81	1421653.29	-	0.1	данные отсутствуют	данные отсутствуют
27	450319.95	1421642.24	-	0.1	данные отсутствуют	данные отсутствуют
28	450312.21	1421630.24	-	0.1	данные отсутствуют	данные отсутствуют
29	450301.64	1421613.5	-	0.1	данные отсутствуют	данные отсутствуют
1	450464.54	1421937.48	-	0.1	данные отсутствуют	данные отсутствуют



ДОКУМЕНТ ПОДПИСАН
ЭЛЕКТРОННОЙ ПОДПИСЬЮ

Сертификат: 3094B7974B3CA8E1F07A347CFAD6FA78

Владелец: ФЕДЕРАЛЬНАЯ СЛУЖБА ГОСУДАРСТВЕННОЙ
РЕГИСТРАЦИИ, КАДАСТРА И КАРТОГРАФИИ
Действителен: с 17.05.2022 по 10.08.2023

полное наименование должности

инициалы, фамилия

Сооружение			
вид объекта недвижимости			
Лист № 529 раздела 5.1	Всего листов раздела 5.1: 941	Всего разделов: 4	Всего листов выписки: 949

27.06.2023г. № КУВИ-001/2023-147612886

Кадастровый номер: 50:23:0000000:130188

2	450465.31	1421936.45	-	0.1	данные отсутствуют	данные отсутствуют
1	450479.77	1421867.53	-	0.1	данные отсутствуют	данные отсутствуют
2	450468.35	1421877.82	-	0.1	данные отсутствуют	данные отсутствуют
1	450447.42	1421824.44	-	0.1	данные отсутствуют	данные отсутствуют
2	450444.15	1421827.92	-	0.1	данные отсутствуют	данные отсутствуют
3	450441.05	1421831.23	-	0.1	данные отсутствуют	данные отсутствуют
4	450432.47	1421840.29	-	0.1	данные отсутствуют	данные отсутствуют
5	450425.88	1421848.02	-	0.1	данные отсутствуют	данные отсутствуют
6	450420.79	1421853.55	-	0.1	данные отсутствуют	данные отсутствуют
7	450413.28	1421861.69	-	0.1	данные отсутствуют	данные отсутствуют
8	450412.69	1421862.29	-	0.1	данные отсутствуют	данные отсутствуют
9	450404.73	1421871.04	-	0.1	данные отсутствуют	данные отсутствуют
10	450396.53	1421880.03	-	0.1	данные отсутствуют	данные отсутствуют
11	450389.21	1421873.67	-	0.1	данные отсутствуют	данные отсутствуют
12	450379.35	1421865.07	-	0.1	данные отсутствуют	данные отсутствуют
13	450370.15	1421857.8	-	0.1	данные отсутствуют	данные отсутствуют
14	450361.06	1421850.56	-	0.1	данные отсутствуют	данные отсутствуют



ДОКУМЕНТ ПОДПИСАН
ЭЛЕКТРОННОЙ ПОДПИСЬЮ

Сертификат: 3094B7974B3CA8E1F07A347CFAD6FA78

Владелец: ФЕДЕРАЛЬНАЯ СЛУЖБА ГОСУДАРСТВЕННОЙ
РЕГИСТРАЦИИ, КАДАСТРА И КАРТОГРАФИИ
Действителен: с 17.05.2022 по 10.08.2023

полное наименование должности

инициалы, фамилия

Сооружение			
вид объекта недвижимости			
Лист № 530 раздела 5.1	Всего листов раздела 5.1: 941	Всего разделов: 4	Всего листов выписки: 949

27.06.2023г. № КУВИ-001/2023-147612886

Кадастровый номер: 50:23:0000000:130188

15	450352.74	1421843.97	-	0.1	данные отсутствуют	данные отсутствуют
16	450338.83	1421832.39	-	0.1	данные отсутствуют	данные отсутствуют
17	450334.78	1421829.03	-	0.1	данные отсутствуют	данные отсутствуют
1	450340.08	1421828.9	-	0.1	данные отсутствуют	данные отсутствуют
2	450338.61	1421830.92	-	0.1	данные отсутствуют	данные отсутствуют
3	450337.97	1421831.69	-	0.1	данные отсутствуют	данные отсутствуют
1	450333.26	1421836.59	-	0.1	данные отсутствуют	данные отсутствуют
2	450337.59	1421831.37	-	0.1	данные отсутствуют	данные отсутствуют
1	450348.79	1421849.44	-	0.1	данные отсутствуют	данные отсутствуют
2	450352.74	1421843.97	-	0.1	данные отсутствуют	данные отсутствуют
1	450362.97	1421848.17	-	0.1	данные отсутствуют	данные отсутствуют
2	450361.06	1421850.56	-	0.1	данные отсутствуют	данные отсутствуют
1	450409.95	1421860.07	-	0.1	данные отсутствуют	данные отсутствуют
2	450412.69	1421862.29	-	0.1	данные отсутствуют	данные отсутствуют
1	450414.08	1421862.43	-	0.1	данные отсутствуют	данные отсутствуют
2	450413.28	1421861.69	-	0.1	данные отсутствуют	данные отсутствуют
1	450447.64	1421818.43	-	0.1	данные отсутствуют	данные отсутствуют



ДОКУМЕНТ ПОДПИСАН
ЭЛЕКТРОННОЙ ПОДПИСЬЮ

Сертификат: 3094В7974ВЗСА8Е1F07А347CFAD6FA78

Владелец: ФЕДЕРАЛЬНАЯ СЛУЖБА ГОСУДАРСТВЕННОЙ
РЕГИСТРАЦИИ, КАДАСТРА И КАРТОГРАФИИ
Действителен: с 17.05.2022 по 10.08.2023

полное наименование должности

инициалы, фамилия

Сооружение			
вид объекта недвижимости			

Лист № 531 раздела 5.1	Всего листов раздела 5.1: 941	Всего разделов: 4	Всего листов выписки: 949
------------------------	-------------------------------	-------------------	---------------------------

27.06.2023г. № КУВИ-001/2023-147612886

Кадастровый номер: 50:23:0000000:130188

2	450444.81	1421821.15	-	0.1	данные отсутствуют	данные отсутствуют
1	450419.34	1421779.68	-	0.1	данные отсутствуют	данные отсутствуют
2	450415.44	1421783.28	-	0.1	данные отсутствуют	данные отсутствуют
1	450400.12	1421793.2	-	0.1	данные отсутствуют	данные отсутствуют
2	450413.44	1421780.45	-	0.1	данные отсутствуют	данные отсутствуют
1	450400	1421751.79	-	0.1	данные отсутствуют	данные отсутствуют
2	450393.46	1421757.11	-	0.1	данные отсутствуют	данные отсутствуют
1	450387.65	1421758.62	-	0.1	данные отсутствуют	данные отсутствуют
2	450391.72	1421755.39	-	0.1	данные отсутствуют	данные отсутствуют
1	450210.12	1421420.25	-	0.1	данные отсутствуют	данные отсутствуют
2	450206.27	1421417.79	-	0.1	данные отсутствуют	данные отсутствуют
1	450197.4	1421431.14	-	0.1	данные отсутствуют	данные отсутствуют
2	450197.77	1421431.43	-	0.1	данные отсутствуют	данные отсутствуют
1	450182.45	1421450.15	-	0.1	данные отсутствуют	данные отсутствуют
2	450184.61	1421451.51	-	0.1	данные отсутствуют	данные отсутствуют
1	450174.02	1421471.16	-	0.1	данные отсутствуют	данные отсутствуют
2	450173.04	1421470.53	-	0.1	данные отсутствуют	данные отсутствуют



ДОКУМЕНТ ПОДПИСАН
ЭЛЕКТРОННОЙ ПОДПИСЬЮ

Сертификат: 3094B7974B3CA8E1F07A347CFAD6FA78

Владелец: ФЕДЕРАЛЬНАЯ СЛУЖБА ГОСУДАРСТВЕННОЙ
РЕГИСТРАЦИИ, КАДАСТРА И КАРТОГРАФИИ
Действителен: с 17.05.2022 по 10.08.2023

полное наименование должности

инициалы, фамилия

Сооружение			
вид объекта недвижимости			
Лист № 532 раздела 5.1	Всего листов раздела 5.1: 941	Всего разделов: 4	Всего листов выписки: 949

27.06.2023г. № КУВИ-001/2023-147612886

Кадастровый номер: 50:23:0000000:130188

1	450239.51	1421569.24	-	0.1	данные отсутствуют	данные отсутствуют
2	450237.33	1421572.46	-	0.1	данные отсутствуют	данные отсутствуют
1	450340.86	1421207.92	-	0.1	данные отсутствуют	данные отсутствуют
2	450337.09	1421205.45	-	0.1	данные отсутствуют	данные отсутствуют
1	450378.86	1421205.66	-	0.1	данные отсутствуют	данные отсутствуют
2	450374.19	1421213.21	-	0.1	данные отсутствуют	данные отсутствуют
1	450429.53	1421422.52	-	0.1	данные отсутствуют	данные отсутствуют
2	450437.43	1421427.49	-	0.1	данные отсутствуют	данные отсутствуют
1	450542.94	1421073.69	-	0.1	данные отсутствуют	данные отсутствуют
2	450536.5	1421068.97	-	0.1	данные отсутствуют	данные отсутствуют
3	450527.01	1421084.43	-	0.1	данные отсутствуют	данные отсутствуют
4	450520.91	1421094.26	-	0.1	данные отсутствуют	данные отсутствуют
5	450512.84	1421108.24	-	0.1	данные отсутствуют	данные отсутствуют
6	450505.66	1421119.81	-	0.1	данные отсутствуют	данные отсутствуют
7	450499.7	1421128.66	-	0.1	данные отсутствуют	данные отсутствуют
8	450489.82	1421143.89	-	0.1	данные отсутствуют	данные отсутствуют
9	450484.15	1421152.32	-	0.1	данные отсутствуют	данные отсутствуют



ДОКУМЕНТ ПОДПИСАН
ЭЛЕКТРОННОЙ ПОДПИСЬЮ

Сертификат: 3094B7974B3CA8E1F07A347CFAD6FA78

Владелец: ФЕДЕРАЛЬНАЯ СЛУЖБА ГОСУДАРСТВЕННОЙ
РЕГИСТРАЦИИ, КАДАСТРА И КАРТОГРАФИИ
Действителен: с 17.05.2022 по 10.08.2023

полное наименование должности

инициалы, фамилия

Сооружение			
вид объекта недвижимости			
Лист № 533 раздела 5.1	Всего листов раздела 5.1: 941	Всего разделов: 4	Всего листов выписки: 949

27.06.2023г. № КУВИ-001/2023-147612886

Кадастровый номер: 50:23:0000000:130188

10	450475.39	1421164.99	-	0.1	данные отсутствуют	данные отсутствуют
11	450466.67	1421178.37	-	0.1	данные отсутствуют	данные отсутствуют
12	450459.01	1421191.23	-	0.1	данные отсутствуют	данные отсутствуют
13	450454.84	1421198.19	-	0.1	данные отсутствуют	данные отсутствуют
14	450448.78	1421207.56	-	0.1	данные отсутствуют	данные отсутствуют
15	450439.92	1421221.12	-	0.1	данные отсутствуют	данные отсутствуют
16	450424.66	1421245.4	-	0.1	данные отсутствуют	данные отсутствуют
1	450489.82	1421143.89	-	0.1	данные отсутствуют	данные отсутствуют
2	450487.93	1421142.59	-	0.1	данные отсутствуют	данные отсутствуют
1	450459.01	1421191.23	-	0.1	данные отсутствуют	данные отсутствуют
2	450457.22	1421190.1	-	0.1	данные отсутствуют	данные отсутствуют
1	450448.12	1421222.76	-	0.1	данные отсутствуют	данные отсутствуют
2	450443.33	1421219.41	-	0.1	данные отсутствуют	данные отсутствуют
3	450441.72	1421218.36	-	0.1	данные отсутствуют	данные отсутствуют
1	450439.55	1421255.67	-	0.1	данные отсутствуют	данные отсутствуют
2	450440.11	1421254.72	-	0.1	данные отсутствуют	данные отсутствуют
1	450624.69	1421139.93	-	0.1	данные отсутствуют	данные отсутствуют



ДОКУМЕНТ ПОДПИСАН
ЭЛЕКТРОННОЙ ПОДПИСЬЮ

Сертификат: 3094B7974B3CA8E1F07A347CFAD6FA78

Владелец: ФЕДЕРАЛЬНАЯ СЛУЖБА ГОСУДАРСТВЕННОЙ
РЕГИСТРАЦИИ, КАДАСТРА И КАРТОГРАФИИ
Действителен: с 17.05.2022 по 10.08.2023

полное наименование должности

инициалы, фамилия

Сооружение

вид объекта недвижимости

Лист № 534 раздела 5.1

Всего листов раздела 5.1: 941

Всего разделов: 4

Всего листов выписки: 949

27.06.2023г. № КУВИ-001/2023-147612886

Кадастровый номер:

50:23:0000000:130188

2	450623.13	1421138.49	-	0.1	данные отсутствуют	данные отсутствуют
1	450605.39	1421144.36	-	0.1	данные отсутствуют	данные отсутствуют
2	450609.14	1421147.45	-	0.1	данные отсутствуют	данные отсутствуют
1	450584.89	1421176.25	-	0.1	данные отсутствуют	данные отсутствуют
2	450586.53	1421177.12	-	0.1	данные отсутствуют	данные отсутствуют
1	450586.43	1421190.66	-	0.1	данные отсутствуют	данные отсутствуют
2	450580.2	1421186.36	-	0.1	данные отсутствуют	данные отсутствуют
1	450565.51	1421219.82	-	0.1	данные отсутствуют	данные отсутствуют
2	450567.12	1421221.14	-	0.1	данные отсутствуют	данные отсутствуют
1	450557.16	1421219.4	-	0.1	данные отсутствуют	данные отсутствуют
2	450563.44	1421223.29	-	0.1	данные отсутствуют	данные отсутствуют
1	450552.83	1421243.69	-	0.1	данные отсутствуют	данные отсутствуют
2	450551.13	1421242.66	-	0.1	данные отсутствуют	данные отсутствуют
1	450550.58	1421243.56	-	0.1	данные отсутствуют	данные отсутствуют
2	450545.28	1421240.4	-	0.1	данные отсутствуют	данные отсутствуют
3	450544.14	1421239.72	-	0.1	данные отсутствуют	данные отсутствуют
1	450540.52	1421264.56	-	0.1	данные отсутствуют	данные отсутствуют



ДОКУМЕНТ ПОДПИСАН
ЭЛЕКТРОННОЙ ПОДПИСЬЮ

Сертификат: 3094B7974B3CA8E1F07A347CFAD6FA78

Владелец: ФЕДЕРАЛЬНАЯ СЛУЖБА ГОСУДАРСТВЕННОЙ
РЕГИСТРАЦИИ, КАДАСТРА И КАРТОГРАФИИ
Действителен: с 17.05.2022 по 10.08.2023

полное наименование должности

инициалы, фамилия

Сооружение			
вид объекта недвижимости			
Лист № 535 раздела 5.1	Всего листов раздела 5.1: 941	Всего разделов: 4	Всего листов выписки: 949

27.06.2023г. № КУВИ-001/2023-147612886

Кадастровый номер: 50:23:0000000:130188

2	450538.62	1421263.24	-	0.1	данные отсутствуют	данные отсутствуют
1	450525.3	1421270.11	-	0.1	данные отсутствуют	данные отсутствуют
2	450532.24	1421274.05	-	0.1	данные отсутствуют	данные отсутствуют
1	450531.76	1421278.92	-	0.1	данные отсутствуют	данные отсутствуют
2	450529.83	1421277.64	-	0.1	данные отсутствуют	данные отсутствуют
1	450521.34	1421294.87	-	0.1	данные отсутствуют	данные отсутствуют
2	450519.14	1421293.34	-	0.1	данные отсутствуют	данные отсутствуют
1	450526.19	1421692.31	-	0.1	данные отсутствуют	данные отсутствуют
2	450520.25	1421689.09	-	0.1	данные отсутствуют	данные отсутствуют
3	450512.42	1421684.83	-	0.1	данные отсутствуют	данные отсутствуют
4	450507.99	1421681.68	-	0.1	данные отсутствуют	данные отсутствуют
5	450501.58	1421677.25	-	0.1	данные отсутствуют	данные отсутствуют
6	450494.43	1421671.77	-	0.1	данные отсутствуют	данные отсутствуют
7	450491.23	1421669.18	-	0.1	данные отсутствуют	данные отсутствуют
8	450489.23	1421672.22	-	0.1	данные отсутствуют	данные отсутствуют
9	450482.78	1421667.47	-	0.1	данные отсутствуют	данные отсутствуют
10	450476.34	1421662.72	-	0.1	данные отсутствуют	данные отсутствуют



ДОКУМЕНТ ПОДПИСАН
ЭЛЕКТРОННОЙ ПОДПИСЬЮ

Сертификат: 3094B7974B3CA8E1F07A347CFAD6FA78

Владелец: ФЕДЕРАЛЬНАЯ СЛУЖБА ГОСУДАРСТВЕННОЙ
РЕГИСТРАЦИИ, КАДАСТРА И КАРТОГРАФИИ
Действителен: с 17.05.2022 по 10.08.2023

полное наименование должности

инициалы, фамилия

Сооружение			
вид объекта недвижимости			

Лист № 536 раздела 5.1	Всего листов раздела 5.1: 941	Всего разделов: 4	Всего листов выписки: 949
------------------------	-------------------------------	-------------------	---------------------------

27.06.2023г. № КУВИ-001/2023-147612886

Кадастровый номер: 50:23:0000000:130188

11	450468.44	1421657.07	-	0.1	данные отсутствуют	данные отсутствуют
12	450460.54	1421651.42	-	0.1	данные отсутствуют	данные отсутствуют
13	450462.48	1421648.38	-	0.1	данные отсутствуют	данные отсутствуют
14	450467.66	1421640.25	-	0.1	данные отсутствуют	данные отсутствуют
15	450472.83	1421632.13	-	0.1	данные отсутствуют	данные отсутствуют
16	450477.66	1421624.54	-	0.1	данные отсутствуют	данные отсутствуют
17	450483.32	1421616.08	-	0.1	данные отсутствуют	данные отсутствуют
18	450490.63	1421604.52	-	0.1	данные отсутствуют	данные отсутствуют
19	450496.96	1421594.97	-	0.1	данные отсутствуют	данные отсутствуют
20	450501.39	1421587.71	-	0.1	данные отсутствуют	данные отсутствуют
21	450505.84	1421580.46	-	0.1	данные отсутствуют	данные отсутствуют
22	450509.72	1421574.23	-	0.1	данные отсутствуют	данные отсутствуют
23	450514.23	1421567.01	-	0.1	данные отсутствуют	данные отсутствуют
1	450404.75	1421523.04	-	0.1	данные отсутствуют	данные отсутствуют
2	450413.55	1421529.44	-	0.1	данные отсутствуют	данные отсутствуют
1	450396.26	1421535.97	-	0.1	данные отсутствуют	данные отсутствуют
2	450405.55	1421542.19	-	0.1	данные отсутствуют	данные отсутствуют



ДОКУМЕНТ ПОДПИСАН
ЭЛЕКТРОННОЙ ПОДПИСЬЮ

Сертификат: 3094B7974B3CA8E1F07A347CFAD6FA78

Владелец: ФЕДЕРАЛЬНАЯ СЛУЖБА ГОСУДАРСТВЕННОЙ
РЕГИСТРАЦИИ, КАДАСТРА И КАРТОГРАФИИ
Действителен: с 17.05.2022 по 10.08.2023

полное наименование должности

инициалы, фамилия

Сооружение			
вид объекта недвижимости			
Лист № 537 раздела 5.1	Всего листов раздела 5.1: 941	Всего разделов: 4	Всего листов выписки: 949

27.06.2023г. № КУВИ-001/2023-147612886

Кадастровый номер: 50:23:0000000:130188

1	450509.32	1421557.24	-	0.1	данные отсутствуют	данные отсутствуют
2	450505.87	1421562.5	-	0.1	данные отсутствуют	данные отсутствуют
1	450515.07	1421567.6	-	0.1	данные отсутствуют	данные отсутствуют
2	450518.36	1421562.85	-	0.1	данные отсутствуют	данные отсутствуют
1	450360.33	1421601.68	-	0.1	данные отсутствуют	данные отсутствуют
2	450366	1421605.21	-	0.1	данные отсутствуют	данные отсутствуют
3	450421.8	1421516.28	-	0.1	данные отсутствуют	данные отсутствуют
4	450461.14	1421541.48	-	0.1	данные отсутствуют	данные отсутствуют
5	450491.2	1421560.46	-	0.1	данные отсутствуют	данные отсутствуют
6	450506.34	1421562.56	-	0.1	данные отсутствуют	данные отсутствуют
7	450514.23	1421567.01	-	0.1	данные отсутствуют	данные отсутствуют
8	450523.09	1421573.16	-	0.1	данные отсутствуют	данные отсутствуют
9	450531.97	1421579.32	-	0.1	данные отсутствуют	данные отсутствуют
10	450538.67	1421583.59	-	0.1	данные отсутствуют	данные отсутствуют
11	450547.1	1421589.09	-	0.1	данные отсутствуют	данные отсутствуют
12	450551.3	1421591.65	-	0.1	данные отсутствуют	данные отсутствуют
13	450556.86	1421595.53	-	0.1	данные отсутствуют	данные отсутствуют



ДОКУМЕНТ ПОДПИСАН
ЭЛЕКТРОННОЙ ПОДПИСЬЮ

Сертификат: 3094B7974B3CA8E1F07A347CFAD6FA78

Владелец: ФЕДЕРАЛЬНАЯ СЛУЖБА ГОСУДАРСТВЕННОЙ
РЕГИСТРАЦИИ, КАДАСТРА И КАРТОГРАФИИ
Действителен: с 17.05.2022 по 10.08.2023

полное наименование должности

инициалы, фамилия

Сооружение			
вид объекта недвижимости			

Лист № 538 раздела 5.1	Всего листов раздела 5.1: 941	Всего разделов: 4	Всего листов выписки: 949
------------------------	-------------------------------	-------------------	---------------------------

27.06.2023г. № КУВИ-001/2023-147612886

Кадастровый номер: 50:23:0000000:130188

14	450559.6	1421597.22	-	0.1	данные отсутствуют	данные отсутствуют
15	450564.03	1421599.93	-	0.1	данные отсутствуют	данные отсутствуют
1	450534.01	1421602.72	-	0.1	данные отсутствуют	данные отсутствуют
2	450531.61	1421600.92	-	0.1	данные отсутствуют	данные отсутствуют
3	450535.18	1421595.44	-	0.1	данные отсутствуют	данные отсутствуют
4	450538.62	1421590.15	-	0.1	данные отсутствуют	данные отсутствуют
5	450541.63	1421585.53	-	0.1	данные отсутствуют	данные отсутствуют
1	450494.29	1421664.36	-	0.1	данные отсутствуют	данные отсутствуют
2	450491.23	1421669.18	-	0.1	данные отсутствуют	данные отсутствуют
1	450600.8	1421738.51	-	0.1	данные отсутствуют	данные отсутствуют
2	450602.02	1421739.44	-	0.1	данные отсутствуют	данные отсутствуют
1	450545.63	1421829.46	-	0.1	данные отсутствуют	данные отсутствуют
2	450547.93	1421831.13	-	0.1	данные отсутствуют	данные отсутствуют
1	450521.47	1421866.68	-	0.1	данные отсутствуют	данные отсутствуют
2	450523.71	1421868.25	-	0.1	данные отсутствуют	данные отсутствуют
1	450434.25	1421524.26	-	0.1	данные отсутствуют	данные отсутствуют
2	450437.65	1421519.08	-	0.1	данные отсутствуют	данные отсутствуют



ДОКУМЕНТ ПОДПИСАН
ЭЛЕКТРОННОЙ ПОДПИСЬЮ

Сертификат: 3094B7974B3CA8E1F07A347CFAD6FA78

Владелец: ФЕДЕРАЛЬНАЯ СЛУЖБА ГОСУДАРСТВЕННОЙ
РЕГИСТРАЦИИ, КАДАСТРА И КАРТОГРАФИИ
Действителен: с 17.05.2022 по 10.08.2023

полное наименование должности

инициалы, фамилия

Сооружение			
вид объекта недвижимости			
Лист № 539 раздела 5.1	Всего листов раздела 5.1: 941	Всего разделов: 4	Всего листов выписки: 949

27.06.2023г. № КУВИ-001/2023-147612886

Кадастровый номер: 50:23:0000000:130188

1	450446.88	1421532.35	-	0.1	данные отсутствуют	данные отсутствуют
2	450450.13	1421527.29	-	0.1	данные отсутствуют	данные отсутствуют
1	450499.64	1421590.6	-	0.1	данные отсутствуют	данные отсутствуют
2	450494.42	1421587.3	-	0.1	данные отсутствуют	данные отсутствуют
1	450504.84	1421582.09	-	0.1	данные отсутствуют	данные отсутствуют
2	450499.78	1421579	-	0.1	данные отсутствуют	данные отсутствуют
1	450483.32	1421616.08	-	0.1	данные отсутствуют	данные отсутствуют
2	450478.15	1421612.63	-	0.1	данные отсутствуют	данные отсутствуют
1	450477.66	1421624.54	-	0.1	данные отсутствуют	данные отсутствуют
2	450472.5	1421621.1	-	0.1	данные отсутствуют	данные отсутствуют
1	450538.67	1421583.59	-	0.1	данные отсутствуют	данные отсутствуют
2	450542.01	1421578.37	-	0.1	данные отсутствуют	данные отсутствуют
1	450547.1	1421589.09	-	0.1	данные отсутствуют	данные отсутствуют
2	450550.48	1421583.89	-	0.1	данные отсутствуют	данные отсутствуют
1	451846.32	1419852.21	-	0.1	данные отсутствуют	данные отсутствуют
2	451855.97	1419857.2	-	0.1	данные отсутствуют	данные отсутствуют
3	451843.67	1419875.07	-	0.1	данные отсутствуют	данные отсутствуют



ДОКУМЕНТ ПОДПИСАН
ЭЛЕКТРОННОЙ ПОДПИСЬЮ

Сертификат: 3094B7974B3CA8E1F07A347CFAD6FA78

Владелец: ФЕДЕРАЛЬНАЯ СЛУЖБА ГОСУДАРСТВЕННОЙ
РЕГИСТРАЦИИ, КАДАСТРА И КАРТОГРАФИИ
Действителен: с 17.05.2022 по 10.08.2023

полное наименование должности

инициалы, фамилия

Сооружение			
вид объекта недвижимости			

Лист № 540 раздела 5.1	Всего листов раздела 5.1: 941	Всего разделов: 4	Всего листов выписки: 949
------------------------	-------------------------------	-------------------	---------------------------

27.06.2023г. № КУВИ-001/2023-147612886

Кадастровый номер: 50:23:0000000:130188

4	451840.04	1419880.73	-	0.1	данные отсутствуют	данные отсутствуют
5	451827.9	1419898.15	-	0.1	данные отсутствуют	данные отсутствуют
6	451809.95	1419924.36	-	0.1	данные отсутствуют	данные отсутствуют
7	451804.99	1419932.27	-	0.1	данные отсутствуют	данные отсутствуют
8	451799.93	1419939.93	-	0.1	данные отсутствуют	данные отсутствуют
9	451790.25	1419954.36	-	0.1	данные отсутствуют	данные отсутствуют
10	451779.17	1419970.45	-	0.1	данные отсутствуют	данные отсутствуют
11	451772.93	1419980.02	-	0.1	данные отсутствуют	данные отсутствуют
12	451764.8	1419992.56	-	0.1	данные отсутствуют	данные отсутствуют
13	451758.39	1420002.06	-	0.1	данные отсутствуют	данные отсутствуют
14	451740.6	1420028.05	-	0.1	данные отсутствуют	данные отсутствуют
15	451734.23	1420037.05	-	0.1	данные отсутствуют	данные отсутствуют
16	451721.71	1420057.64	-	0.1	данные отсутствуют	данные отсутствуют
17	451714.16	1420069.25	-	0.1	данные отсутствуют	данные отсутствуют
18	451708.45	1420078.42	-	0.1	данные отсутствуют	данные отсутствуют
19	451699.46	1420092.46	-	0.1	данные отсутствуют	данные отсутствуют
20	451689.85	1420106.88	-	0.1	данные отсутствуют	данные отсутствуют



ДОКУМЕНТ ПОДПИСАН
ЭЛЕКТРОННОЙ ПОДПИСЬЮ

Сертификат: 3094B7974B3CA8E1F07A347CFAD6FA78

Владелец: ФЕДЕРАЛЬНАЯ СЛУЖБА ГОСУДАРСТВЕННОЙ
РЕГИСТРАЦИИ, КАДАСТРА И КАРТОГРАФИИ
Действителен: с 17.05.2022 по 10.08.2023

полное наименование должности

инициалы, фамилия

Сооружение			
вид объекта недвижимости			

Лист № 541 раздела 5.1	Всего листов раздела 5.1: 941	Всего разделов: 4	Всего листов выписки: 949
------------------------	-------------------------------	-------------------	---------------------------

27.06.2023г. № КУВИ-001/2023-147612886

Кадастровый номер: 50:23:0000000:130188

21	451682.18	1420118.68	-	0.1	данные отсутствуют	данные отсутствуют
22	451666.31	1420143.49	-	0.1	данные отсутствуют	данные отсутствуют
23	451661.67	1420150.89	-	0.1	данные отсутствуют	данные отсутствуют
24	451644.63	1420175.06	-	0.1	данные отсутствуют	данные отсутствуют
25	451635.23	1420189.38	-	0.1	данные отсутствуют	данные отсутствуют
26	451631.23	1420194.8	-	0.1	данные отсутствуют	данные отсутствуют
27	451615.71	1420216.98	-	0.1	данные отсутствуют	данные отсутствуют
28	451604.83	1420233.2	-	0.1	данные отсутствуют	данные отсутствуют
29	451595.52	1420247.36	-	0.1	данные отсутствуют	данные отсутствуют
30	451583.86	1420265.24	-	0.1	данные отсутствуют	данные отсутствуют
31	451573.22	1420281.43	-	0.1	данные отсутствуют	данные отсутствуют
32	451558.98	1420303.23	-	0.1	данные отсутствуют	данные отсутствуют
33	451549.69	1420316.76	-	0.1	данные отсутствуют	данные отсутствуют
34	451545.44	1420323.22	-	0.1	данные отсутствуют	данные отсутствуют
35	451538.43	1420333.27	-	0.1	данные отсутствуют	данные отсутствуют
36	451530.31	1420346	-	0.1	данные отсутствуют	данные отсутствуют
37	451518.54	1420364.54	-	0.1	данные отсутствуют	данные отсутствуют



ДОКУМЕНТ ПОДПИСАН
ЭЛЕКТРОННОЙ ПОДПИСЬЮ

Сертификат: 3094B7974B3CA8E1F07A347CFAD6FA78

Владелец: ФЕДЕРАЛЬНАЯ СЛУЖБА ГОСУДАРСТВЕННОЙ
РЕГИСТРАЦИИ, КАДАСТРА И КАРТОГРАФИИ
Действителен: с 17.05.2022 по 10.08.2023

полное наименование должности

инициалы, фамилия

Сооружение			
вид объекта недвижимости			
Лист № 542 раздела 5.1	Всего листов раздела 5.1: 941	Всего разделов: 4	Всего листов выписки: 949

27.06.2023г. № КУВИ-001/2023-147612886

Кадастровый номер: 50:23:0000000:130188

38	451505.29	1420384.97	-	0.1	данные отсутствуют	данные отсутствуют
39	451495.86	1420398.84	-	0.1	данные отсутствуют	данные отсутствуют
40	451490.76	1420406.58	-	0.1	данные отсутствуют	данные отсутствуют
41	451475.67	1420429.01	-	0.1	данные отсутствуют	данные отсутствуют
42	451460.93	1420451.35	-	0.1	данные отсутствуют	данные отсутствуют
43	451450.92	1420466.45	-	0.1	данные отсутствуют	данные отсутствуют
44	451443.17	1420476.92	-	0.1	данные отсутствуют	данные отсутствуют
45	451437.17	1420485.98	-	0.1	данные отсутствуют	данные отсутствуют
46	451424.99	1420505.46	-	0.1	данные отсутствуют	данные отсутствуют
47	451420.22	1420513.32	-	0.1	данные отсутствуют	данные отсутствуют
48	451416.41	1420519.12	-	0.1	данные отсутствуют	данные отсутствуют
49	451409.13	1420530.78	-	0.1	данные отсутствуют	данные отсутствуют
50	451401.07	1420543.08	-	0.1	данные отсутствуют	данные отсутствуют
51	451389.14	1420561.01	-	0.1	данные отсутствуют	данные отсутствуют
52	451378.19	1420578.19	-	0.1	данные отсутствуют	данные отсутствуют
53	451368.84	1420592.56	-	0.1	данные отсутствуют	данные отсутствуют
54	451362.39	1420602.4	-	0.1	данные отсутствуют	данные отсутствуют



ДОКУМЕНТ ПОДПИСАН
ЭЛЕКТРОННОЙ ПОДПИСЬЮ

Сертификат: 3094B7974B3CA8E1F07A347CFAD6FA78

Владелец: ФЕДЕРАЛЬНАЯ СЛУЖБА ГОСУДАРСТВЕННОЙ
РЕГИСТРАЦИИ, КАДАСТРА И КАРТОГРАФИИ
Действителен: с 17.05.2022 по 10.08.2023

полное наименование должности

инициалы, фамилия

Сооружение			
вид объекта недвижимости			
Лист № 543 раздела 5.1	Всего листов раздела 5.1: 941	Всего разделов: 4	Всего листов выписки: 949

27.06.2023г. № КУВИ-001/2023-147612886

Кадастровый номер: 50:23:0000000:130188

55	451358.68	1420607.93	-	0.1	данные отсутствуют	данные отсутствуют
56	451350.32	1420621.06	-	0.1	данные отсутствуют	данные отсутствуют
57	451339.91	1420636.48	-	0.1	данные отсутствуют	данные отсутствуют
58	451319.66	1420666.24	-	0.1	данные отсутствуют	данные отсутствуют
59	451254.69	1420761.46	-	0.1	данные отсутствуют	данные отсутствуют
60	451231.88	1420795.11	-	0.1	данные отсутствуют	данные отсутствуют
61	451226.9	1420802.98	-	0.1	данные отсутствуют	данные отсутствуют
62	451211.8	1420825.74	-	0.1	данные отсутствуют	данные отсутствуют
63	451200.24	1420843.63	-	0.1	данные отсутствуют	данные отсутствуют
64	451188.07	1420863.41	-	0.1	данные отсутствуют	данные отсутствуют
65	451174.88	1420883.93	-	0.1	данные отсутствуют	данные отсутствуют
66	451164.25	1420900.19	-	0.1	данные отсутствуют	данные отсутствуют
67	451109.84	1420985.84	-	0.1	данные отсутствуют	данные отсутствуют
68	451104.86	1420992.86	-	0.1	данные отсутствуют	данные отсутствуют
69	451098.34	1421003.08	-	0.1	данные отсутствуют	данные отсутствуют
70	451091.7	1421013.81	-	0.1	данные отсутствуют	данные отсутствуют
71	451086.52	1421022.5	-	0.1	данные отсутствуют	данные отсутствуют



ДОКУМЕНТ ПОДПИСАН
ЭЛЕКТРОННОЙ ПОДПИСЬЮ

Сертификат: 3094B7974B3CA8E1F07A347CFAD6FA78

Владелец: ФЕДЕРАЛЬНАЯ СЛУЖБА ГОСУДАРСТВЕННОЙ
РЕГИСТРАЦИИ, КАДАСТРА И КАРТОГРАФИИ
Действителен: с 17.05.2022 по 10.08.2023

полное наименование должности

инициалы, фамилия

Сооружение			
вид объекта недвижимости			
Лист № 544 раздела 5.1	Всего листов раздела 5.1: 941	Всего разделов: 4	Всего листов выписки: 949

27.06.2023г. № КУВИ-001/2023-147612886

Кадастровый номер: 50:23:0000000:130188

72	451079.27	1421034.41	-	0.1	данные отсутствуют	данные отсутствуют
73	451071.98	1421044.9	-	0.1	данные отсутствуют	данные отсутствуют
74	451064.28	1421055.68	-	0.1	данные отсутствуют	данные отсутствуют
75	451058.13	1421064.38	-	0.1	данные отсутствуют	данные отсутствуют
76	451050.62	1421074.5	-	0.1	данные отсутствуют	данные отсутствуют
77	451037.92	1421091.95	-	0.1	данные отсутствуют	данные отсутствуют
78	451029.31	1421103.83	-	0.1	данные отсутствуют	данные отсутствуют
79	451023.68	1421111.87	-	0.1	данные отсутствуют	данные отсутствуют
80	451014.6	1421124.73	-	0.1	данные отсутствуют	данные отсутствуют
81	451008.15	1421134.16	-	0.1	данные отсутствуют	данные отсутствуют
82	450995.34	1421153.08	-	0.1	данные отсутствуют	данные отсутствуют
83	450992.02	1421158.37	-	0.1	данные отсутствуют	данные отсутствуют
84	450987.25	1421165.3	-	0.1	данные отсутствуют	данные отсутствуют
85	450983.03	1421170.87	-	0.1	данные отсутствуют	данные отсутствуют
86	450999.06	1421187.89	-	0.1	данные отсутствуют	данные отсутствуют
87	450984.42	1421207.57	-	0.1	данные отсутствуют	данные отсутствуют
88	450971.76	1421223.4	-	0.1	данные отсутствуют	данные отсутствуют



ДОКУМЕНТ ПОДПИСАН
ЭЛЕКТРОННОЙ ПОДПИСЬЮ

Сертификат: 3094B7974B3CA8E1F07A347CFAD6FA78

Владелец: ФЕДЕРАЛЬНАЯ СЛУЖБА ГОСУДАРСТВЕННОЙ
РЕГИСТРАЦИИ, КАДАСТРА И КАРТОГРАФИИ
Действителен: с 17.05.2022 по 10.08.2023

полное наименование должности

инициалы, фамилия

Сооружение			
вид объекта недвижимости			
Лист № 545 раздела 5.1	Всего листов раздела 5.1: 941	Всего разделов: 4	Всего листов выписки: 949

27.06.2023г. № КУВИ-001/2023-147612886

Кадастровый номер: 50:23:0000000:130188

89	450978.27	1421267.99	-	0.1	данные отсутствуют	данные отсутствуют
1	450735.04	1421609.92	-	0.1	данные отсутствуют	данные отсутствуют
2	450732.58	1421579.49	-	0.1	данные отсутствуют	данные отсутствуют
3	450734.94	1421564.96	-	0.1	данные отсутствуют	данные отсутствуют
4	450749.28	1421544.52	-	0.1	данные отсутствуют	данные отсутствуют
5	450757.6	1421532.18	-	0.1	данные отсутствуют	данные отсутствуют
6	450769.9	1421512.84	-	0.1	данные отсутствуют	данные отсутствуют
7	450775.93	1421503.18	-	0.1	данные отсутствуют	данные отсутствуют
8	450785.04	1421490.18	-	0.1	данные отсутствуют	данные отсутствуют
9	450794.19	1421476.14	-	0.1	данные отсутствуют	данные отсутствуют
10	450802.91	1421463.22	-	0.1	данные отсутствуют	данные отсутствуют
11	450812.09	1421449.87	-	0.1	данные отсутствуют	данные отсутствуют
12	450818.96	1421439.75	-	0.1	данные отсутствуют	данные отсутствуют
13	450823.94	1421432.12	-	0.1	данные отсутствуют	данные отсутствуют
14	450835.07	1421416.53	-	0.1	данные отсутствуют	данные отсутствуют
15	450845.03	1421402.93	-	0.1	данные отсутствуют	данные отсутствуют
16	450855.17	1421388.7	-	0.1	данные отсутствуют	данные отсутствуют



ДОКУМЕНТ ПОДПИСАН
ЭЛЕКТРОННОЙ ПОДПИСЬЮ

Сертификат: 3094B7974B3CA8E1F07A347CFAD6FA78

Владелец: ФЕДЕРАЛЬНАЯ СЛУЖБА ГОСУДАРСТВЕННОЙ

РЕГИСТРАЦИИ, КАДАСТРА И КАРТОГРАФИИ

Действителен: с 17.05.2022 по 10.08.2023

полное наименование должности

инициалы, фамилия

Сооружение			
вид объекта недвижимости			
Лист № 546 раздела 5.1	Всего листов раздела 5.1: 941	Всего разделов: 4	Всего листов выписки: 949

27.06.2023г. № КУВИ-001/2023-147612886

Кадастровый номер: 50:23:0000000:130188

17	450865.82	1421373.18	-	0.1	данные отсутствуют	данные отсутствуют
18	450877.66	1421355.7	-	0.1	данные отсутствуют	данные отсутствуют
19	450888.31	1421340.61	-	0.1	данные отсутствуют	данные отсутствуют
20	450895	1421332.2	-	0.1	данные отсутствуют	данные отсутствуют
21	450906.67	1421318.18	-	0.1	данные отсутствуют	данные отсутствуют
22	450915.32	1421314.48	-	0.1	данные отсутствуют	данные отсутствуют
23	450922.63	1421311.02	-	0.1	данные отсутствуют	данные отсутствуют
24	450932.51	1421308.18	-	0.1	данные отсутствуют	данные отсутствуют
25	450939.35	1421305.79	-	0.1	данные отсутствуют	данные отсутствуют
26	450946.13	1421303.53	-	0.1	данные отсутствуют	данные отсутствуют
27	450952.28	1421300.96	-	0.1	данные отсутствуют	данные отсутствуют
28	450961.05	1421297.56	-	0.1	данные отсутствуют	данные отсутствуют
29	450953.7	1421275.47	-	0.1	данные отсутствуют	данные отсутствуют
30	450965.98	1421272.12	-	0.1	данные отсутствуют	данные отсутствуют
31	450985.83	1421265.46	-	0.1	данные отсутствуют	данные отсутствуют
32	450990.15	1421277.73	-	0.1	данные отсутствуют	данные отсутствуют
33	450997.5	1421302.29	-	0.1	данные отсутствуют	данные отсутствуют



ДОКУМЕНТ ПОДПИСАН
ЭЛЕКТРОННОЙ ПОДПИСЬЮ

Сертификат: 3094B7974B3CA8E1F07A347CFAD6FA78

Владелец: ФЕДЕРАЛЬНАЯ СЛУЖБА ГОСУДАРСТВЕННОЙ
РЕГИСТРАЦИИ, КАДАСТРА И КАРТОГРАФИИ
Действителен: с 17.05.2022 по 10.08.2023

полное наименование должности

инициалы, фамилия

Сооружение			
вид объекта недвижимости			

Лист № 547 раздела 5.1	Всего листов раздела 5.1: 941	Всего разделов: 4	Всего листов выписки: 949
------------------------	-------------------------------	-------------------	---------------------------

27.06.2023г. № КУВИ-001/2023-147612886

Кадастровый номер: 50:23:0000000:130188

34	451005.43	1421326.48	-	0.1	данные отсутствуют	данные отсутствуют
35	451012.97	1421351.11	-	0.1	данные отсутствуют	данные отсутствуют
36	451017.7	1421368.59	-	0.1	данные отсутствуют	данные отсутствуют
37	451019.64	1421376.69	-	0.1	данные отсутствуют	данные отсутствуют
38	451021.2	1421383.08	-	0.1	данные отсутствуют	данные отсутствуют
39	451027.05	1421402.01	-	0.1	данные отсутствуют	данные отсутствуют
40	451034.66	1421426.82	-	0.1	данные отсутствуют	данные отсутствуют
41	451041.46	1421451.24	-	0.1	данные отсутствуют	данные отсутствуют
42	451048.78	1421475.91	-	0.1	данные отсутствуют	данные отсутствуют
43	451051.64	1421485.43	-	0.1	данные отсутствуют	данные отсутствуют
44	451053.64	1421492.67	-	0.1	данные отсутствуют	данные отсутствуют
45	451058.48	1421510.74	-	0.1	данные отсутствуют	данные отсутствуют
46	451062.18	1421523.36	-	0.1	данные отсутствуют	данные отсутствуют
47	451066.05	1421536.83	-	0.1	данные отсутствуют	данные отсутствуют
48	451091.34	1421527.21	-	0.1	данные отсутствуют	данные отсутствуют
1	451242.42	1421331.57	-	0.1	данные отсутствуют	данные отсутствуют
2	451244.37	1421337.55	-	0.1	данные отсутствуют	данные отсутствуют



ДОКУМЕНТ ПОДПИСАН
ЭЛЕКТРОННОЙ ПОДПИСЬЮ

Сертификат: 3094B7974B3CA8E1F07A347CFAD6FA78

Владелец: ФЕДЕРАЛЬНАЯ СЛУЖБА ГОСУДАРСТВЕННОЙ
РЕГИСТРАЦИИ, КАДАСТРА И КАРТОГРАФИИ
Действителен: с 17.05.2022 по 10.08.2023

полное наименование должности

инициалы, фамилия

Сооружение			
вид объекта недвижимости			
Лист № 548 раздела 5.1	Всего листов раздела 5.1: 941	Всего разделов: 4	Всего листов выписки: 949

27.06.2023г. № КУВИ-001/2023-147612886

Кадастровый номер: 50:23:0000000:130188

3	451246.11	1421343.91	-	0.1	данные отсутствуют	данные отсутствуют
4	451248.54	1421351.89	-	0.1	данные отсутствуют	данные отсутствуют
5	451257.2	1421375.87	-	0.1	данные отсутствуют	данные отсутствуют
6	451262.7	1421389.2	-	0.1	данные отсутствуют	данные отсутствуют
7	451264.72	1421394.14	-	0.1	данные отсутствуют	данные отсутствуют
8	451272.33	1421414.3	-	0.1	данные отсутствуют	данные отсутствуют
9	451276.12	1421426.79	-	0.1	данные отсутствуют	данные отсутствуют
10	451280.8	1421440.56	-	0.1	данные отсутствуют	данные отсутствуют
11	451286.06	1421456.01	-	0.1	данные отсутствуют	данные отсутствуют
12	451260.37	1421465.37	-	0.1	данные отсутствуют	данные отсутствуют
13	451248.59	1421470.12	-	0.1	данные отсутствуют	данные отсутствуют
14	451233.16	1421476.28	-	0.1	данные отсутствуют	данные отсутствуют
15	451214.92	1421483.5	-	0.1	данные отсутствуют	данные отсутствуют
16	451195.58	1421490.3	-	0.1	данные отсутствуют	данные отсутствуют
17	451178.7	1421495.58	-	0.1	данные отсутствуют	данные отсутствуют
18	451161.99	1421501.61	-	0.1	данные отсутствуют	данные отсутствуют
19	451147.58	1421506.65	-	0.1	данные отсутствуют	данные отсутствуют



ДОКУМЕНТ ПОДПИСАН
ЭЛЕКТРОННОЙ ПОДПИСЬЮ

Сертификат: 3094B7974B3CA8E1F07A347CFAD6FA78

Владелец: ФЕДЕРАЛЬНАЯ СЛУЖБА ГОСУДАРСТВЕННОЙ
РЕГИСТРАЦИИ, КАДАСТРА И КАРТОГРАФИИ
Действителен: с 17.05.2022 по 10.08.2023

полное наименование должности

инициалы, фамилия

Сооружение			
вид объекта недвижимости			
Лист № 549 раздела 5.1	Всего листов раздела 5.1: 941	Всего разделов: 4	Всего листов выписки: 949

27.06.2023г. № КУВИ-001/2023-147612886

Кадастровый номер: 50:23:0000000:130188

20	451128.31	1421512.03	-	0.1	данные отсутствуют	данные отсутствуют
21	451112.57	1421517.33	-	0.1	данные отсутствуют	данные отсутствуют
22	451106.67	1421519.01	-	0.1	данные отсутствуют	данные отсутствуют
23	451090.45	1421524.69	-	0.1	данные отсутствуют	данные отсутствуют
24	451097.06	1421543.49	-	0.1	данные отсутствуют	данные отсутствуют
25	451101.73	1421558.07	-	0.1	данные отсутствуют	данные отсутствуют
1	451272.74	1421390.22	-	0.1	данные отсутствуют	данные отсутствуют
2	451264.5	1421393.6	-	0.1	данные отсутствуют	данные отсутствуют
1	451272.33	1421414.3	-	0.1	данные отсутствуют	данные отсутствуют
2	451268.64	1421415.7	-	0.1	данные отсутствуют	данные отсутствуют
1	451280.8	1421440.56	-	0.1	данные отсутствуют	данные отсутствуют
2	451276.51	1421442.02	-	0.1	данные отсутствуют	данные отсутствуют
1	451140.92	1421415.63	-	0.1	данные отсутствуют	данные отсутствуют
2	451139.44	1421410.56	-	0.1	данные отсутствуют	данные отсутствуют
3	451127.64	1421414.08	-	0.1	данные отсутствуют	данные отсутствуют
4	451129.24	1421419.49	-	0.1	данные отсутствуют	данные отсутствуют
5	451134.22	1421436.13	-	0.1	данные отсутствуют	данные отсутствуют



ДОКУМЕНТ ПОДПИСАН
ЭЛЕКТРОННОЙ ПОДПИСЬЮ

Сертификат: 3094B7974B3CA8E1F07A347CFAD6FA78

Владелец: ФЕДЕРАЛЬНАЯ СЛУЖБА ГОСУДАРСТВЕННОЙ
РЕГИСТРАЦИИ, КАДАСТРА И КАРТОГРАФИИ
Действителен: с 17.05.2022 по 10.08.2023

полное наименование должности

инициалы, фамилия

Сооружение			
вид объекта недвижимости			
Лист № 550 раздела 5.1	Всего листов раздела 5.1: 941	Всего разделов: 4	Всего листов выписки: 949

27.06.2023г. № КУВИ-001/2023-147612886

Кадастровый номер: 50:23:0000000:130188

6	451154.54	1421504.22	-	0.1	данные отсутствуют	данные отсутствуют
1	451069.12	1421506.65	-	0.1	данные отсутствуют	данные отсутствуют
2	451065.3	1421508.21	-	0.1	данные отсутствуют	данные отсутствуют
3	451060.28	1421494.55	-	0.1	данные отсутствуют	данные отсутствуют
1	451050.79	1421275.1	-	0.1	данные отсутствуют	данные отсутствуют
2	451031.95	1421280.85	-	0.1	данные отсутствуют	данные отсутствуют
3	451044.49	1421327.07	-	0.1	данные отсутствуют	данные отсутствуют
4	451051.66	1421325.12	-	0.1	данные отсутствуют	данные отсутствуют
1	451087.9	1421484.42	-	0.1	данные отсутствуют	данные отсутствуют
2	451082.39	1421467.47	-	0.1	данные отсутствуют	данные отсутствуют
3	451079.61	1421458.42	-	0.1	данные отсутствуют	данные отсутствуют
4	451072.2	1421433.84	-	0.1	данные отсутствуют	данные отсутствуют
5	451083.06	1421430.57	-	0.1	данные отсутствуют	данные отсутствуют
6	451081.26	1421424.49	-	0.1	данные отсутствуют	данные отсутствуют
7	451074.76	1421402.7	-	0.1	данные отсутствуют	данные отсутствуют
8	451071.25	1421390.08	-	0.1	данные отсутствуют	данные отсутствуют
9	451065.65	1421372.3	-	0.1	данные отсутствуют	данные отсутствуют



ДОКУМЕНТ ПОДПИСАН
ЭЛЕКТРОННОЙ ПОДПИСЬЮ

Сертификат: 3094B7974B3CA8E1F07A347CFAD6FA78

Владелец: ФЕДЕРАЛЬНАЯ СЛУЖБА ГОСУДАРСТВЕННОЙ
РЕГИСТРАЦИИ, КАДАСТРА И КАРТОГРАФИИ
Действителен: с 17.05.2022 по 10.08.2023

полное наименование должности

инициалы, фамилия

Сооружение			
вид объекта недвижимости			

Лист № 551 раздела 5.1	Всего листов раздела 5.1: 941	Всего разделов: 4	Всего листов выписки: 949
------------------------	-------------------------------	-------------------	---------------------------

27.06.2023г. № КУВИ-001/2023-147612886

Кадастровый номер: 50:23:0000000:130188

10	451059.99	1421352.81	-	0.1	данные отсутствуют	данные отсутствуют
11	451050.9	1421322.61	-	0.1	данные отсутствуют	данные отсутствуют
12	451063.8	1421318.56	-	0.1	данные отсутствуют	данные отсутствуют
1	451063.7	1421366.32	-	0.1	данные отсутствуют	данные отсутствуют
2	451072.2	1421363.59	-	0.1	данные отсутствуют	данные отсутствуют
3	451076.57	1421362.18	-	0.1	данные отсутствуют	данные отсутствуют
1	451077.37	1421411.47	-	0.1	данные отсутствуют	данные отсутствуют
2	451087	1421407.81	-	0.1	данные отсутствуют	данные отсутствуют
3	451089.9	1421406.71	-	0.1	данные отсутствуют	данные отсутствуют
1	451090.76	1421525.58	-	0.1	данные отсутствуют	данные отсутствуют
2	451068.35	1421533.46	-	0.1	данные отсутствуют	данные отсутствуют
3	451057.29	1421495.65	-	0.1	данные отсутствуют	данные отсутствуют
4	451088.03	1421484.37	-	0.1	данные отсутствуют	данные отсутствуют
5	451094.72	1421482.12	-	0.1	данные отсутствуют	данные отсутствуют
6	451098.8	1421480.74	-	0.1	данные отсутствуют	данные отсутствуют
1	451129.42	1421638.8	-	0.1	данные отсутствуют	данные отсутствуют
2	451126.97	1421629.4	-	0.1	данные отсутствуют	данные отсутствуют



ДОКУМЕНТ ПОДПИСАН
ЭЛЕКТРОННОЙ ПОДПИСЬЮ

Сертификат: 3094B7974B3CA8E1F07A347CFAD6FA78

Владелец: ФЕДЕРАЛЬНАЯ СЛУЖБА ГОСУДАРСТВЕННОЙ
РЕГИСТРАЦИИ, КАДАСТРА И КАРТОГРАФИИ
Действителен: с 17.05.2022 по 10.08.2023

полное наименование должности

инициалы, фамилия

Сооружение			
вид объекта недвижимости			
Лист № 552 раздела 5.1	Всего листов раздела 5.1: 941	Всего разделов: 4	Всего листов выписки: 949

27.06.2023г. № КУВИ-001/2023-147612886

Кадастровый номер: 50:23:0000000:130188

3	451124.28	1421620.03	-	0.1	данные отсутствуют	данные отсутствуют
4	451121.62	1421611.32	-	0.1	данные отсутствуют	данные отсутствуют
5	451119.26	1421603.8	-	0.1	данные отсутствуют	данные отсутствуют
6	451115.93	1421594.63	-	0.1	данные отсутствуют	данные отсутствуют
7	451113.84	1421588.27	-	0.1	данные отсутствуют	данные отсутствуют
8	451111.3	1421582.04	-	0.1	данные отсутствуют	данные отсутствуют
9	451108.71	1421575.12	-	0.1	данные отсутствуют	данные отсутствуют
10	451106.03	1421567.32	-	0.1	данные отсутствуют	данные отсутствуют
11	451103.81	1421561.06	-	0.1	данные отсутствуют	данные отсутствуют
12	451102.65	1421557.79	-	0.1	данные отсутствуют	данные отсутствуют
13	451086.5	1421562.78	-	0.1	данные отсутствуют	данные отсутствуют
14	451068.31	1421568.17	-	0.1	данные отсутствуют	данные отсутствуют
15	451049.89	1421573.73	-	0.1	данные отсутствуют	данные отсутствуют
16	451048.79	1421570.09	-	0.1	данные отсутствуют	данные отсутствуют
1	451079.21	1421595.35	-	0.1	данные отсутствуют	данные отсутствуют
2	451069.79	1421598.01	-	0.1	данные отсутствуют	данные отсутствуют
3	451060.36	1421600.67	-	0.1	данные отсутствуют	данные отсутствуют



ДОКУМЕНТ ПОДПИСАН
ЭЛЕКТРОННОЙ ПОДПИСЬЮ

Сертификат: 3094B7974B3CA8E1F07A347CFAD6FA78

Владелец: ФЕДЕРАЛЬНАЯ СЛУЖБА ГОСУДАРСТВЕННОЙ
РЕГИСТРАЦИИ, КАДАСТРА И КАРТОГРАФИИ
Действителен: с 17.05.2022 по 10.08.2023

полное наименование должности

инициалы, фамилия

Сооружение			
вид объекта недвижимости			

Лист № 553 раздела 5.1	Всего листов раздела 5.1: 941	Всего разделов: 4	Всего листов выписки: 949
------------------------	-------------------------------	-------------------	---------------------------

27.06.2023г. № КУВИ-001/2023-147612886

Кадастровый номер: 50:23:0000000:130188

4	451061	1421602.51	-	0.1	данные отсутствуют	данные отсутствуют
5	451062.07	1421605.63	-	0.1	данные отсутствуют	данные отсутствуют
1	451156.97	1421544.17	-	0.1	данные отсутствуют	данные отсутствуют
2	451155.17	1421537.61	-	0.1	данные отсутствуют	данные отсутствуют
1	451138.71	1421549.7	-	0.1	данные отсутствуют	данные отсутствуют
2	451136.97	1421543.4	-	0.1	данные отсутствуют	данные отсутствуют
1	451086.5	1421562.78	-	0.1	данные отсутствуют	данные отсутствуют
2	451085.42	1421559.13	-	0.1	данные отсутствуют	данные отсутствуют
1	451068.31	1421568.17	-	0.1	данные отсутствуют	данные отсутствуют
2	451067.22	1421564.54	-	0.1	данные отсутствуют	данные отсутствуют
1	451096.58	1421585.02	-	0.1	данные отсутствуют	данные отсутствуют
2	451099.67	1421594.03	-	0.1	данные отсутствуют	данные отсутствуют
1	451164.4	1421561.03	-	0.1	данные отсутствуют	данные отсутствуют
2	451167.24	1421570.22	-	0.1	данные отсутствуют	данные отсутствуют
3	451168.3	1421573.66	-	0.1	данные отсутствуют	данные отсутствуют
1	451145.96	1421566.55	-	0.1	данные отсутствуют	данные отсутствуют
2	451148.59	1421574.99	-	0.1	данные отсутствуют	данные отсутствуют



ДОКУМЕНТ ПОДПИСАН
ЭЛЕКТРОННОЙ ПОДПИСЬЮ

Сертификат: 3094B7974B3CA8E1F07A347CFAD6FA78

Владелец: ФЕДЕРАЛЬНАЯ СЛУЖБА ГОСУДАРСТВЕННОЙ
РЕГИСТРАЦИИ, КАДАСТРА И КАРТОГРАФИИ
Действителен: с 17.05.2022 по 10.08.2023

полное наименование должности

инициалы, фамилия

Сооружение			
вид объекта недвижимости			

Лист № 554 раздела 5.1	Всего листов раздела 5.1: 941	Всего разделов: 4	Всего листов выписки: 949
------------------------	-------------------------------	-------------------	---------------------------

27.06.2023г. № КУВИ-001/2023-147612886

Кадастровый номер: 50:23:0000000:130188

3	451149.9	1421579.18	-	0.1	данные отсутствуют	данные отсутствуют
1	450743.05	1421610.22	-	0.1	данные отсутствуют	данные отсутствуют
2	450743.51	1421600.04	-	0.1	данные отсутствуют	данные отсутствуют
3	450743.59	1421598.05	-	0.1	данные отсутствуют	данные отсутствуют
1	450752.1	1421610.1	-	0.1	данные отсутствуют	данные отсутствуют
2	450752.13	1421597.91	-	0.1	данные отсутствуют	данные отсутствуют
1	450758.04	1421610.09	-	0.1	данные отсутствуют	данные отсутствуют
2	450758.03	1421612.84	-	0.1	данные отсутствуют	данные отсутствуют
1	450786.12	1421597.84	-	0.1	данные отсутствуют	данные отсутствуют
2	450786.1	1421609.28	-	0.1	данные отсутствуют	данные отсутствуют
1	450787.86	1421511.92	-	0.1	данные отсутствуют	данные отсутствуют
2	450775.93	1421503.18	-	0.1	данные отсутствуют	данные отсутствуют
1	450718.56	1421718.62	-	0.1	данные отсутствуют	данные отсутствуют
2	450732.11	1421724.43	-	0.1	данные отсутствуют	данные отсутствуют
1	450710.6	1421760.57	-	0.1	данные отсутствуют	данные отсутствуют
2	450703.25	1421757.85	-	0.1	данные отсутствуют	данные отсутствуют
1	450714.38	1421759.18	-	0.1	данные отсутствуют	данные отсутствуют



ДОКУМЕНТ ПОДПИСАН
ЭЛЕКТРОННОЙ ПОДПИСЬЮ

Сертификат: 3094B7974B3CA8E1F07A347CFAD6FA78

Владелец: ФЕДЕРАЛЬНАЯ СЛУЖБА ГОСУДАРСТВЕННОЙ
РЕГИСТРАЦИИ, КАДАСТРА И КАРТОГРАФИИ
Действителен: с 17.05.2022 по 10.08.2023

полное наименование должности

инициалы, фамилия

Сооружение			
вид объекта недвижимости			
Лист № 555 раздела 5.1	Всего листов раздела 5.1: 941	Всего разделов: 4	Всего листов выписки: 949

27.06.2023г. № КУВИ-001/2023-147612886

Кадастровый номер: 50:23:0000000:130188

2	450712.06	1421757.9	-	0.1	данные отсутствуют	данные отсутствуют
1	450706.55	1421773.21	-	0.1	данные отсутствуют	данные отсутствуют
2	450704.48	1421772.01	-	0.1	данные отсутствуют	данные отсутствуют
1	450729.67	1421609.72	-	0.1	данные отсутствуют	данные отсутствуют
2	450730.54	1421624.05	-	0.1	данные отсутствуют	данные отсутствуют
3	450731.94	1421644.31	-	0.1	данные отсутствуют	данные отсутствуют
4	450733.06	1421655.29	-	0.1	данные отсутствуют	данные отсутствуют
5	450734.31	1421665.66	-	0.1	данные отсутствуют	данные отсутствуют
6	450735.72	1421683.11	-	0.1	данные отсутствуют	данные отсутствуют
7	450736.84	1421694.96	-	0.1	данные отсутствуют	данные отсутствуют
8	450737.28	1421699.45	-	0.1	данные отсутствуют	данные отсутствуют
9	450737.68	1421705.08	-	0.1	данные отсутствуют	данные отсутствуют
10	450738.33	1421714.67	-	0.1	данные отсутствуют	данные отсутствуют
11	450732.11	1421724.43	-	0.1	данные отсутствуют	данные отсутствуют
12	450722.8	1421740.55	-	0.1	данные отсутствуют	данные отсутствуют
13	450712.17	1421757.69	-	0.1	данные отсутствуют	данные отсутствуют
14	450710.6	1421760.57	-	0.1	данные отсутствуют	данные отсутствуют



ДОКУМЕНТ ПОДПИСАН
ЭЛЕКТРОННОЙ ПОДПИСЬЮ

Сертификат: 3094В7974ВЗСА8Е1F07А347СFAD6FA78

Владелец: ФЕДЕРАЛЬНАЯ СЛУЖБА ГОСУДАРСТВЕННОЙ
РЕГИСТРАЦИИ, КАДАСТРА И КАРТОГРАФИИ
Действителен: с 17.05.2022 по 10.08.2023

полное наименование должности

инициалы, фамилия

Сооружение							
вид объекта недвижимости							
Лист № 556 раздела 5.1		Всего листов раздела 5.1: 941		Всего разделов: 4		Всего листов выписки: 949	
27.06.2023г. № КУВИ-001/2023-147612886							
Кадастровый номер:				50:23:0000000:130188			
15	450704.48	1421772.01	-	0.1	данные отсутствуют	данные отсутствуют	
16	450698.72	1421782.62	-	0.1	данные отсутствуют	данные отсутствуют	
17	450689.81	1421800.98	-	0.1	данные отсутствуют	данные отсутствуют	
18	450703.08	1421808.78	-	0.1	данные отсутствуют	данные отсутствуют	
19	450716.49	1421816.44	-	0.1	данные отсутствуют	данные отсутствуют	
20	450723.75	1421820.63	-	0.1	данные отсутствуют	данные отсутствуют	
21	450737.21	1421828.74	-	0.1	данные отсутствуют	данные отсутствуют	
22	450748.63	1421836.2	-	0.1	данные отсутствуют	данные отсутствуют	
23	450758.04	1421841.86	-	0.1	данные отсутствуют	данные отсутствуют	
24	450789.03	1421859.86	-	0.1	данные отсутствуют	данные отсутствуют	
25	450805.73	1421869.97	-	0.1	данные отсутствуют	данные отсутствуют	
26	450803.98	1421873.41	-	0.1	данные отсутствуют	данные отсутствуют	
1	450721.88	1421823.91	-	0.1	данные отсутствуют	данные отсутствуют	
2	450723.75	1421820.63	-	0.1	данные отсутствуют	данные отсутствуют	
1	450756.21	1421844.85	-	0.1	данные отсутствуют	данные отсутствуют	
2	450758.04	1421841.86	-	0.1	данные отсутствуют	данные отсутствуют	
1	450787.24	1421858.82	-	0.1	данные отсутствуют	данные отсутствуют	



ДОКУМЕНТ ПОДПИСАН
ЭЛЕКТРОННОЙ ПОДПИСЬЮ

Сертификат: 3094B7974B3CA8E1F07A347CFAD6FA78

Владелец: ФЕДЕРАЛЬНАЯ СЛУЖБА ГОСУДАРСТВЕННОЙ
РЕГИСТРАЦИИ, КАДАСТРА И КАРТОГРАФИИ
Действителен: с 17.05.2022 по 10.08.2023

полное наименование должности

инициалы, фамилия

Сооружение			
вид объекта недвижимости			
Лист № 557 раздела 5.1	Всего листов раздела 5.1: 941	Всего разделов: 4	Всего листов выписки: 949

27.06.2023г. № КУВИ-001/2023-147612886

Кадастровый номер: 50:23:0000000:130188

2	450785.67	1421861.76	-	0.1	данные отсутствуют	данные отсутствуют
1	450826	1421872.58	-	0.1	данные отсутствуют	данные отсутствуют
2	450824.6	1421874.76	-	0.1	данные отсутствуют	данные отсутствуют
1	450848.16	1421886.64	-	0.1	данные отсутствуют	данные отсутствуют
2	450845.71	1421890.27	-	0.1	данные отсутствуют	данные отсутствуют
1	450888.9	1421900.89	-	0.1	данные отсутствуют	данные отсутствуют
2	450886.45	1421905.57	-	0.1	данные отсутствуют	данные отсутствуют
1	450897.05	1421694.51	-	0.1	данные отсутствуют	данные отсутствуют
2	450889.23	1421699.33	-	0.1	данные отсутствуют	данные отсутствуют
3	450881.41	1421704.17	-	0.1	данные отсутствуют	данные отсутствуют
4	450884.97	1421718.71	-	0.1	данные отсутствуют	данные отсутствуют
5	450888.53	1421733.26	-	0.1	данные отсутствуют	данные отсутствуют
6	450891.46	1421743.55	-	0.1	данные отсутствуют	данные отсутствуют
7	450894.39	1421753.84	-	0.1	данные отсутствуют	данные отсутствуют
8	450897.18	1421763.64	-	0.1	данные отсутствуют	данные отсутствуют
9	450899.9	1421772.78	-	0.1	данные отсутствуют	данные отсутствуют
10	450902.61	1421781.91	-	0.1	данные отсутствуют	данные отсутствуют



ДОКУМЕНТ ПОДПИСАН
ЭЛЕКТРОННОЙ ПОДПИСЬЮ

Сертификат: 3094B7974B3CA8E1F07A347CFAD6FA78

Владелец: ФЕДЕРАЛЬНАЯ СЛУЖБА ГОСУДАРСТВЕННОЙ

РЕГИСТРАЦИИ, КАДАСТРА И КАРТОГРАФИИ

Действителен: с 17.05.2022 по 10.08.2023

полное наименование должности

инициалы, фамилия

Сооружение			
вид объекта недвижимости			
Лист № 558 раздела 5.1	Всего листов раздела 5.1: 941	Всего разделов: 4	Всего листов выписки: 949

27.06.2023г. № КУВИ-001/2023-147612886

Кадастровый номер: 50:23:0000000:130188

11	450904.77	1421789.48	-	0.1	данные отсутствуют	данные отсутствуют
12	450906.92	1421797.04	-	0.1	данные отсутствуют	данные отсутствуют
13	450909.64	1421805.78	-	0.1	данные отсутствуют	данные отсутствуют
14	450912.35	1421814.51	-	0.1	данные отсутствуют	данные отсутствуют
15	450915.9	1421826.42	-	0.1	данные отсутствуют	данные отсутствуют
16	450919.46	1421838.35	-	0.1	данные отсутствуют	данные отсутствуют
17	450920.83	1421842.96	-	0.1	данные отсутствуют	данные отсутствуют
18	450923.79	1421844.88	-	0.1	данные отсутствуют	данные отсутствуют
19	450929.79	1421848.77	-	0.1	данные отсутствуют	данные отсутствуют
20	450934.99	1421852.18	-	0.1	данные отсутствуют	данные отсутствуют
21	450944.36	1421858.14	-	0.1	данные отсутствуют	данные отсутствуют
22	450952.16	1421863.99	-	0.1	данные отсутствуют	данные отсутствуют
23	450963.14	1421871.3	-	0.1	данные отсутствуют	данные отсутствуют
24	450968.09	1421874.91	-	0.1	данные отсутствуют	данные отсутствуют
25	450975.51	1421879.83	-	0.1	данные отсутствуют	данные отсутствуют
26	450982.92	1421884.74	-	0.1	данные отсутствуют	данные отсутствуют
27	450985.88	1421886.61	-	0.1	данные отсутствуют	данные отсутствуют



ДОКУМЕНТ ПОДПИСАН
ЭЛЕКТРОННОЙ ПОДПИСЬЮ

Сертификат: 3094B7974B3CA8E1F07A347CFAD6FA78

Владелец: ФЕДЕРАЛЬНАЯ СЛУЖБА ГОСУДАРСТВЕННОЙ
РЕГИСТРАЦИИ, КАДАСТРА И КАРТОГРАФИИ
Действителен: с 17.05.2022 по 10.08.2023

полное наименование должности

инициалы, фамилия

Сооружение							
вид объекта недвижимости							
Лист № 559 раздела 5.1		Всего листов раздела 5.1: 941		Всего разделов: 4		Всего листов выписки: 949	
27.06.2023г. № КУВИ-001/2023-147612886							
Кадастровый номер:				50:23:0000000:130188			
28	450990.1	1421889.43	-	0.1	данные отсутствуют	данные отсутствуют	
29	450996.1	1421893.39	-	0.1	данные отсутствуют	данные отсутствуют	
30	451001.86	1421897.19	-	0.1	данные отсутствуют	данные отсутствуют	
1	450868.18	1421640.71	-	0.1	данные отсутствуют	данные отсутствуют	
2	450869.01	1421648.71	-	0.1	данные отсутствуют	данные отсутствуют	
1	450886.07	1421641.21	-	0.1	данные отсутствуют	данные отсутствуют	
2	450885.91	1421648.15	-	0.1	данные отсутствуют	данные отсутствуют	
1	450904.25	1421641.66	-	0.1	данные отсутствуют	данные отсутствуют	
2	450904.67	1421648.38	-	0.1	данные отсутствуют	данные отсутствуют	
1	450897.18	1421763.64	-	0.1	данные отсутствуют	данные отсутствуют	
2	450890.08	1421765.43	-	0.1	данные отсутствуют	данные отсутствуют	
1	450901.84	1421779.29	-	0.1	данные отсутствуют	данные отсутствуют	
2	450895.88	1421783.82	-	0.1	данные отсутствуют	данные отсутствуют	
1	450912.35	1421814.51	-	0.1	данные отсутствуют	данные отсутствуют	
2	450905.63	1421816.68	-	0.1	данные отсутствуют	данные отсутствуют	
1	450917.21	1421830.79	-	0.1	данные отсутствуют	данные отсутствуют	
2	450910.37	1421834.92	-	0.1	данные отсутствуют	данные отсутствуют	



ДОКУМЕНТ ПОДПИСАН
ЭЛЕКТРОННОЙ ПОДПИСЬЮ

Сертификат: 3094B7974B3CA8E1F07A347CFAD6FA78

Владелец: ФЕДЕРАЛЬНАЯ СЛУЖБА ГОСУДАРСТВЕННОЙ
РЕГИСТРАЦИИ, КАДАСТРА И КАРТОГРАФИИ
Действителен: с 17.05.2022 по 10.08.2023

полное наименование должности

инициалы, фамилия

Сооружение			
вид объекта недвижимости			

Лист № 560 раздела 5.1	Всего листов раздела 5.1: 941	Всего разделов: 4	Всего листов выписки: 949
------------------------	-------------------------------	-------------------	---------------------------

27.06.2023г. № КУВИ-001/2023-147612886

Кадастровый номер: 50:23:0000000:130188

1	450980.15	1421889.1	-	0.1	данные отсутствуют	данные отсутствуют
2	450982.92	1421884.74	-	0.1	данные отсутствуют	данные отсутствуют
1	450940.23	1421864.54	-	0.1	данные отсутствуют	данные отсутствуют
2	450944.36	1421858.14	-	0.1	данные отсутствуют	данные отсутствуют
1	451016.56	1421785.46	-	0.1	данные отсутствуют	данные отсутствуют
2	451013.55	1421790.91	-	0.1	данные отсутствуют	данные отсутствуют
3	451007.94	1421801.06	-	0.1	данные отсутствуют	данные отсутствуют
4	451002.99	1421808.95	-	0.1	данные отсутствуют	данные отсутствуют
5	450999.69	1421814.13	-	0.1	данные отсутствуют	данные отсутствуют
6	450996.39	1421819.31	-	0.1	данные отсутствуют	данные отсутствуют
7	450991.97	1421826.49	-	0.1	данные отсутствуют	данные отсутствуют
8	450988.48	1421831.98	-	0.1	данные отсутствуют	данные отсутствуют
9	450985.43	1421837.38	-	0.1	данные отсутствуют	данные отсутствуют
10	450982.03	1421843.25	-	0.1	данные отсутствуют	данные отсутствуют
11	450978.61	1421849.14	-	0.1	данные отсутствуют	данные отсутствуют
12	450975.17	1421855.14	-	0.1	данные отсутствуют	данные отсутствуют
13	450971.75	1421861.3	-	0.1	данные отсутствуют	данные отсутствуют



ДОКУМЕНТ ПОДПИСАН
ЭЛЕКТРОННОЙ ПОДПИСЬЮ

Сертификат: 3094B7974B3CA8E1F07A347CFAD6FA78

Владелец: ФЕДЕРАЛЬНАЯ СЛУЖБА ГОСУДАРСТВЕННОЙ
РЕГИСТРАЦИИ, КАДАСТРА И КАРТОГРАФИИ
Действителен: с 17.05.2022 по 10.08.2023

полное наименование должности

инициалы, фамилия

Сооружение			
вид объекта недвижимости			
Лист № 561 раздела 5.1	Всего листов раздела 5.1: 941	Всего разделов: 4	Всего листов выписки: 949

27.06.2023г. № КУВИ-001/2023-147612886

Кадастровый номер: 50:23:0000000:130188

14	450968.53	1421867.09	-	0.1	данные отсутствуют	данные отсутствуют
15	450965.3	1421872.88	-	0.1	данные отсутствуют	данные отсутствуют
1	450928.94	1421766.76	-	0.1	данные отсутствуют	данные отсутствуют
2	450939.81	1421747.61	-	0.1	данные отсутствуют	данные отсутствуют
3	450959.69	1421754.02	-	0.1	данные отсутствуют	данные отсутствуют
4	450966.93	1421757.55	-	0.1	данные отсутствуют	данные отсутствуют
5	450988.09	1421771.96	-	0.1	данные отсутствуют	данные отсутствуют
6	451000.33	1421779.62	-	0.1	данные отсутствуют	данные отсутствуют
7	451014.62	1421788.96	-	0.1	данные отсутствуют	данные отсутствуют
1	451028.42	1421734.75	-	0.1	данные отсутствуют	данные отсутствуют
2	451031.72	1421741.59	-	0.1	данные отсутствуют	данные отсутствуют
3	451027.7	1421752.41	-	0.1	данные отсутствуют	данные отсутствуют
4	451023.68	1421763.24	-	0.1	данные отсутствуют	данные отсутствуют
5	451021.63	1421769.31	-	0.1	данные отсутствуют	данные отсутствуют
6	451017.55	1421781.13	-	0.1	данные отсутствуют	данные отсутствуют
7	451016.15	1421785.16	-	0.1	данные отсутствуют	данные отсутствуют
8	451022.16	1421789.42	-	0.1	данные отсутствуют	данные отсутствуют



ДОКУМЕНТ ПОДПИСАН
ЭЛЕКТРОННОЙ ПОДПИСЬЮ

Сертификат: 3094B7974B3CA8E1F07A347CFAD6FA78

Владелец: ФЕДЕРАЛЬНАЯ СЛУЖБА ГОСУДАРСТВЕННОЙ
РЕГИСТРАЦИИ, КАДАСТРА И КАРТОГРАФИИ
Действителен: с 17.05.2022 по 10.08.2023

полное наименование должности

инициалы, фамилия

Сооружение			
вид объекта недвижимости			
Лист № 562 раздела 5.1	Всего листов раздела 5.1: 941	Всего разделов: 4	Всего листов выписки: 949

27.06.2023г. № КУВИ-001/2023-147612886

Кадастровый номер: 50:23:0000000:130188

9	451031.09	1421795.73	-	0.1	данные отсутствуют	данные отсутствуют
10	451040.5	1421802.63	-	0.1	данные отсутствуют	данные отсутствуют
11	451052.67	1421811.33	-	0.1	данные отсутствуют	данные отсутствуют
12	451058.39	1421815.77	-	0.1	данные отсутствуют	данные отсутствуют
13	451068.26	1421822.44	-	0.1	данные отсутствуют	данные отсутствуют
14	451077.11	1421829.02	-	0.1	данные отсутствуют	данные отсутствуют
15	451084.4	1421835.2	-	0.1	данные отсутствуют	данные отсутствуют
16	451093.33	1421844.78	-	0.1	данные отсутствуют	данные отсутствуют
17	451095.22	1421848.38	-	0.1	данные отсутствуют	данные отсутствуют
18	451091.08	1421855.94	-	0.1	данные отсутствуют	данные отсутствуют
19	451086.95	1421863.5	-	0.1	данные отсутствуют	данные отсутствуют
1	450971.02	1421792.52	-	0.1	данные отсутствуют	данные отсутствуют
2	450985.09	1421769.91	-	0.1	данные отсутствуют	данные отсутствуют
1	451104.53	1421891.96	-	0.1	данные отсутствуют	данные отсутствуют
2	451101.72	1421881.84	-	0.1	данные отсутствуют	данные отсутствуют
3	451098.89	1421872.75	-	0.1	данные отсутствуют	данные отсутствуют
4	451093.82	1421862.18	-	0.1	данные отсутствуют	данные отсутствуют



ДОКУМЕНТ ПОДПИСАН
ЭЛЕКТРОННОЙ ПОДПИСЬЮ

Сертификат: 3094B7974B3CA8E1F07A347CFAD6FA78

Владелец: ФЕДЕРАЛЬНАЯ СЛУЖБА ГОСУДАРСТВЕННОЙ
РЕГИСТРАЦИИ, КАДАСТРА И КАРТОГРАФИИ
Действителен: с 17.05.2022 по 10.08.2023

полное наименование должности

инициалы, фамилия

Сооружение			
вид объекта недвижимости			
Лист № 563 раздела 5.1	Всего листов раздела 5.1: 941	Всего разделов: 4	Всего листов выписки: 949

27.06.2023г. № КУВИ-001/2023-147612886

Кадастровый номер: 50:23:0000000:130188

5	451093.5	1421861.51	-	0.1	данные отсутствуют	данные отсутствуют
6	451091.9	1421860.64	-	0.1	данные отсутствуют	данные отсутствуют
7	451089.3	1421859.21	-	0.1	данные отсутствуют	данные отсутствуют
1	451043.72	1421837.12	-	0.1	данные отсутствуют	данные отсутствуют
2	451051.06	1421826.45	-	0.1	данные отсутствуют	данные отсутствуют
3	451058.39	1421815.77	-	0.1	данные отсутствуют	данные отсутствуют
1	451110.75	1422038.02	-	0.1	данные отсутствуют	данные отсутствуют
2	451111.78	1422041.57	-	0.1	данные отсутствуют	данные отсутствуют
3	451117.79	1422039.82	-	0.1	данные отсутствуют	данные отсутствуют
4	451124.03	1422038.02	-	0.1	данные отсутствуют	данные отсутствуют
5	451136.79	1422034.33	-	0.1	данные отсутствуют	данные отсутствуют
6	451131.1	1422019.07	-	0.1	данные отсутствуют	данные отсутствуют
7	451129.13	1422013.97	-	0.1	данные отсутствуют	данные отсутствуют
8	451124.9	1422003.51	-	0.1	данные отсутствуют	данные отсутствуют
9	451118.18	1421982.93	-	0.1	данные отсутствуют	данные отсутствуют
1	451155.09	1422032.45	-	0.1	данные отсутствуют	данные отсутствуют
2	451158.47	1422031.18	-	0.1	данные отсутствуют	данные отсутствуют



ДОКУМЕНТ ПОДПИСАН
ЭЛЕКТРОННОЙ ПОДПИСЬЮ

Сертификат: 3094B7974B3CA8E1F07A347CFAD6FA78

Владелец: ФЕДЕРАЛЬНАЯ СЛУЖБА ГОСУДАРСТВЕННОЙ

РЕГИСТРАЦИИ, КАДАСТРА И КАРТОГРАФИИ

Действителен: с 17.05.2022 по 10.08.2023

полное наименование должности

инициалы, фамилия

Сооружение
вид объекта недвижимости

Лист № 564 раздела 5.1	Всего листов раздела 5.1: 941	Всего разделов: 4	Всего листов выписки: 949
------------------------	-------------------------------	-------------------	---------------------------

27.06.2023г. № КУВИ-001/2023-147612886

Кадастровый номер: 50:23:0000000:130188

3	451151.22	1422009.11	-	0.1	данные отсутствуют	данные отсутствуют
4	451129.68	1422015.39	-	0.1	данные отсутствуют	данные отсутствуют
1	451117.79	1422039.82	-	0.1	данные отсутствуют	данные отсутствуют
2	451116.76	1422036.28	-	0.1	данные отсутствуют	данные отсутствуют
1	451124.03	1422038.02	-	0.1	данные отсутствуют	данные отсутствуют
2	451122.99	1422034.47	-	0.1	данные отсутствуют	данные отсутствуют
1	451135.35	1421967.84	-	0.1	данные отсутствуют	данные отсутствуют
2	451137.73	1421967.08	-	0.1	данные отсутствуют	данные отсутствуют
3	451141.09	1421977.47	-	0.1	данные отсутствуют	данные отсутствуют
1	451221.97	1422008.63	-	0.1	данные отсутствуют	данные отсутствуют
2	451218.23	1421996.38	-	0.1	данные отсутствуют	данные отсутствуют
1	451208	1422012.99	-	0.1	данные отсутствуют	данные отсутствуют
2	451204.26	1422000.85	-	0.1	данные отсутствуют	данные отсутствуют
1	451237.93	1422003.2	-	0.1	данные отсутствуют	данные отсутствуют
2	451233.8	1421991.08	-	0.1	данные отсутствуют	данные отсутствуют
1	451251.83	1421998.82	-	0.1	данные отсутствуют	данные отсутствуют
2	451248.03	1421986.74	-	0.1	данные отсутствуют	данные отсутствуют



ДОКУМЕНТ ПОДПИСАН
ЭЛЕКТРОННОЙ ПОДПИСЬЮ

Сертификат: 3094B7974B3CA8E1F07A347CFAD6FA78

Владелец: ФЕДЕРАЛЬНАЯ СЛУЖБА ГОСУДАРСТВЕННОЙ
РЕГИСТРАЦИИ, КАДАСТРА И КАРТОГРАФИИ
Действителен: с 17.05.2022 по 10.08.2023

полное наименование должности

инициалы, фамилия

Сооружение			
вид объекта недвижимости			
Лист № 565 раздела 5.1	Всего листов раздела 5.1: 941	Всего разделов: 4	Всего листов выписки: 949

27.06.2023г. № КУВИ-001/2023-147612886

Кадастровый номер: 50:23:0000000:130188

1	451193.57	1422008.8	-	0.1	данные отсутствуют	данные отсутствуют
2	451199.33	1422006.75	-	0.1	данные отсутствуют	данные отсутствуют
3	451208.24	1422031.77	-	0.1	данные отсутствуют	данные отсутствуют
4	451213.25	1422045.79	-	0.1	данные отсутствуют	данные отсутствуют
5	451207.17	1422047.97	-	0.1	данные отсутствуют	данные отсутствуют
1	451202.2	1422014.8	-	0.1	данные отсутствуют	данные отсутствуют
2	451214.07	1422011.09	-	0.1	данные отсутствуют	данные отсутствуют
3	451221.97	1422008.63	-	0.1	данные отсутствуют	данные отсутствуют
4	451237.93	1422003.2	-	0.1	данные отсутствуют	данные отсутствуют
5	451260.05	1421996.23	-	0.1	данные отсутствуют	данные отсутствуют
6	451264.78	1421994.74	-	0.1	данные отсутствуют	данные отсутствуют
7	451262.4	1421987.07	-	0.1	данные отсутствуют	данные отсутствуют
8	451259.72	1421978.48	-	0.1	данные отсутствуют	данные отсутствуют
9	451256.03	1421966.6	-	0.1	данные отсутствуют	данные отсутствуют
10	451254.17	1421960.74	-	0.1	данные отсутствуют	данные отсутствуют
11	451251.12	1421951.16	-	0.1	данные отсутствуют	данные отсутствуют
1	451208.24	1422031.77	-	0.1	данные отсутствуют	данные отсутствуют



ДОКУМЕНТ ПОДПИСАН
ЭЛЕКТРОННОЙ ПОДПИСЬЮ

Сертификат: 3094B7974B3CA8E1F07A347CFAD6FA78

Владелец: ФЕДЕРАЛЬНАЯ СЛУЖБА ГОСУДАРСТВЕННОЙ
РЕГИСТРАЦИИ, КАДАСТРА И КАРТОГРАФИИ
Действителен: с 17.05.2022 по 10.08.2023

полное наименование должности

инициалы, фамилия

Сооружение

вид объекта недвижимости

Лист № 566 раздела 5.1

Всего листов раздела 5.1: 941

Всего разделов: 4

Всего листов выписки: 949

27.06.2023г. № КУВИ-001/2023-147612886

Кадастровый номер:

50:23:0000000:130188

2	451202.41	1422033.85	-	0.1	данные отсутствуют	данные отсутствуют
1	451203.16	1422017.49	-	0.1	данные отсутствуют	данные отсутствуют
2	451197.41	1422019.53	-	0.1	данные отсутствуют	данные отсутствуют
1	451258.83	1421948.19	-	0.1	данные отсутствуют	данные отсутствуют
2	451264.82	1421946.53	-	0.1	данные отсутствуют	данные отсутствуют
3	451277.79	1421943.17	-	0.1	данные отсутствуют	данные отсутствуют
4	451280.29	1421942.51	-	0.1	данные отсутствуют	данные отсутствуют
5	451285.31	1421961.82	-	0.1	данные отсутствуют	данные отсутствуют
6	451299.67	1421957.94	-	0.1	данные отсутствуют	данные отсутствуют
7	451304.26	1421960.58	-	0.1	данные отсутствуют	данные отсутствуют
8	451308.87	1421963.24	-	0.1	данные отсутствуют	данные отсутствуют
9	451312.08	1421965.21	-	0.1	данные отсутствуют	данные отсутствуют
1	450995.44	1422007.43	-	0.1	данные отсутствуют	данные отсутствуют
2	451008.87	1422004.15	-	0.1	данные отсутствуют	данные отсутствуют
3	451016.78	1422002.48	-	0.1	данные отсутствуют	данные отсутствуют
4	451024.17	1422000.83	-	0.1	данные отсутствуют	данные отсутствуют
5	451030.74	1421999.71	-	0.1	данные отсутствуют	данные отсутствуют



ДОКУМЕНТ ПОДПИСАН
ЭЛЕКТРОННОЙ ПОДПИСЬЮ

Сертификат: 3094B7974B3CA8E1F07A347CFAD6FA78

Владелец: ФЕДЕРАЛЬНАЯ СЛУЖБА ГОСУДАРСТВЕННОЙ
РЕГИСТРАЦИИ, КАДАСТРА И КАРТОГРАФИИ
Действителен: с 17.05.2022 по 10.08.2023

полное наименование должности

инициалы, фамилия

Сооружение			
вид объекта недвижимости			
Лист № 567 раздела 5.1	Всего листов раздела 5.1: 941	Всего разделов: 4	Всего листов выписки: 949

27.06.2023г. № КУВИ-001/2023-147612886

Кадастровый номер: 50:23:0000000:130188

6	451041.07	1421997.66	-	0.1	данные отсутствуют	данные отсутствуют
7	451053.1	1421995	-	0.1	данные отсутствуют	данные отсутствуют
8	451070.33	1421991.23	-	0.1	данные отсутствуют	данные отсутствуют
9	451077.31	1421989.52	-	0.1	данные отсутствуют	данные отсутствуют
10	451080.98	1421989.25	-	0.1	данные отсутствуют	данные отсутствуют
11	451086.12	1421988.11	-	0.1	данные отсутствуют	данные отсутствуют
12	451097.08	1421986.44	-	0.1	данные отсутствуют	данные отсутствуют
13	451112.56	1421983.69	-	0.1	данные отсутствуют	данные отсутствуют
14	451119.81	1421982.71	-	0.1	данные отсутствуют	данные отсутствуют
15	451125.11	1421981.64	-	0.1	данные отсутствуют	данные отсутствуют
16	451137.05	1421978.53	-	0.1	данные отсутствуют	данные отсутствуют
17	451147.33	1421975.83	-	0.1	данные отсутствуют	данные отсутствуют
18	451151.34	1421974.87	-	0.1	данные отсутствуют	данные отсутствуют
19	451157.56	1421973.62	-	0.1	данные отсутствуют	данные отсутствуют
20	451164	1421972.21	-	0.1	данные отсутствуют	данные отсутствуют
21	451167.95	1421971.42	-	0.1	данные отсутствуют	данные отсутствуют
22	451180.25	1421968.78	-	0.1	данные отсутствуют	данные отсутствуют



ДОКУМЕНТ ПОДПИСАН
ЭЛЕКТРОННОЙ ПОДПИСЬЮ

Сертификат: 3094B7974B3CA8E1F07A347CFAD6FA78

Владелец: ФЕДЕРАЛЬНАЯ СЛУЖБА ГОСУДАРСТВЕННОЙ
РЕГИСТРАЦИИ, КАДАСТРА И КАРТОГРАФИИ
Действителен: с 17.05.2022 по 10.08.2023

полное наименование должности

инициалы, фамилия

Сооружение			
вид объекта недвижимости			
Лист № 568 раздела 5.1	Всего листов раздела 5.1: 941	Всего разделов: 4	Всего листов выписки: 949

27.06.2023г. № КУВИ-001/2023-147612886

Кадастровый номер: 50:23:0000000:130188

23	451189.58	1421967.02	-	0.1	данные отсутствуют	данные отсутствуют
24	451223.28	1421959.71	-	0.1	данные отсутствуют	данные отсутствуют
25	451229.74	1421957.68	-	0.1	данные отсутствуют	данные отсутствуют
26	451232.92	1421956.65	-	0.1	данные отсутствуют	данные отсутствуют
27	451254.19	1421950.24	-	0.1	данные отсутствуют	данные отсутствуют
28	451258.98	1421948.84	-	0.1	данные отсутствуют	данные отсутствуют
29	451253.41	1421924.9	-	0.1	данные отсутствуют	данные отсутствуют
1	451249.63	1421925.75	-	0.1	данные отсутствуют	данные отсутствуют
2	451264.29	1421922.46	-	0.1	данные отсутствуют	данные отсутствуют
3	451268.18	1421921.59	-	0.1	данные отсутствуют	данные отсутствуют
4	451283.24	1421918.22	-	0.1	данные отсутствуют	данные отсутствуют
5	451283.92	1421921.31	-	0.1	данные отсутствуют	данные отсутствуют
1	451275.84	1421919.87	-	0.1	данные отсутствуют	данные отсутствуют
2	451272.76	1421911.14	-	0.1	данные отсутствуют	данные отсутствуют
3	451267.93	1421897.47	-	0.1	данные отсутствуют	данные отсутствуют
4	451265.1	1421888.26	-	0.1	данные отсутствуют	данные отсутствуют
5	451262.27	1421879.04	-	0.1	данные отсутствуют	данные отсутствуют



ДОКУМЕНТ ПОДПИСАН
ЭЛЕКТРОННОЙ ПОДПИСЬЮ

Сертификат: 3094B7974B3CA8E1F07A347CFAD6FA78

Владелец: ФЕДЕРАЛЬНАЯ СЛУЖБА ГОСУДАРСТВЕННОЙ
РЕГИСТРАЦИИ, КАДАСТРА И КАРТОГРАФИИ
Действителен: с 17.05.2022 по 10.08.2023

полное наименование должности

инициалы, фамилия

Сооружение			
вид объекта недвижимости			
Лист № 569 раздела 5.1	Всего листов раздела 5.1: 941	Всего разделов: 4	Всего листов выписки: 949

27.06.2023г. № КУВИ-001/2023-147612886

Кадастровый номер: 50:23:0000000:130188

6	451259.45	1421867.6	-	0.1	данные отсутствуют	данные отсутствуют
7	451256.43	1421856.54	-	0.1	данные отсутствуют	данные отсутствуют
8	451254.9	1421849.25	-	0.1	данные отсутствуют	данные отсутствуют
9	451252.26	1421839.72	-	0.1	данные отсутствуют	данные отсутствуют
10	451249.63	1421830.2	-	0.1	данные отсутствуют	данные отсутствуют
11	451246.65	1421820.13	-	0.1	данные отсутствуют	данные отсутствуют
12	451245.71	1421816.58	-	0.1	данные отсутствуют	данные отсутствуют
13	451242.9	1421805.95	-	0.1	данные отсутствуют	данные отсутствуют
14	451251.45	1421803.88	-	0.1	данные отсутствуют	данные отсутствуют
15	451250.81	1421801.47	-	0.1	данные отсутствуют	данные отсутствуют
1	451259.45	1421867.6	-	0.1	данные отсутствуют	данные отсутствуют
2	451254.84	1421869.26	-	0.1	данные отсутствуют	данные отсутствуют
1	451249.63	1421830.2	-	0.1	данные отсутствуют	данные отсутствуют
2	451252.13	1421829.51	-	0.1	данные отсутствуют	данные отсутствуют
1	451254.9	1421849.25	-	0.1	данные отсутствуют	данные отсутствуют
2	451257.44	1421848.71	-	0.1	данные отсутствуют	данные отсутствуют
1	451262.27	1421879.04	-	0.1	данные отсутствуют	данные отсутствуют



ДОКУМЕНТ ПОДПИСАН
ЭЛЕКТРОННОЙ ПОДПИСЬЮ

Сертификат: 3094B7974B3CA8E1F07A347CFAD6FA78

Владелец: ФЕДЕРАЛЬНАЯ СЛУЖБА ГОСУДАРСТВЕННОЙ
РЕГИСТРАЦИИ, КАДАСТРА И КАРТОГРАФИИ
Действителен: с 17.05.2022 по 10.08.2023

полное наименование должности

инициалы, фамилия

Сооружение			
вид объекта недвижимости			
Лист № 570 раздела 5.1	Всего листов раздела 5.1: 941	Всего разделов: 4	Всего листов выписки: 949

27.06.2023г. № КУВИ-001/2023-147612886

Кадастровый номер: 50:23:0000000:130188

2	451264.76	1421878.28	-	0.1	данные отсутствуют	данные отсутствуют
1	451267.93	1421897.47	-	0.1	данные отсутствуют	данные отсутствуют
2	451270.22	1421896.76	-	0.1	данные отсутствуют	данные отсутствуют
1	451264.29	1421922.46	-	0.1	данные отсутствуют	данные отсутствуют
2	451265.18	1421926.42	-	0.1	данные отсутствуют	данные отсутствуют
1	451295.84	1421846.86	-	0.1	данные отсутствуют	данные отсутствуют
2	451305.54	1421844.04	-	0.1	данные отсутствуют	данные отсутствуют
1	451288.72	1421821.08	-	0.1	данные отсутствуют	данные отсутствуют
2	451298.4	1421818.53	-	0.1	данные отсутствуют	данные отсутствуют
1	451274.82	1421805.92	-	0.1	данные отсутствуют	данные отсутствуют
2	451272.71	1421797.51	-	0.1	данные отсутствуют	данные отсутствуют
3	451267.64	1421777.34	-	0.1	данные отсутствуют	данные отсутствуют
4	451273.82	1421775.88	-	0.1	данные отсутствуют	данные отсутствуют
5	451280.1	1421774.4	-	0.1	данные отсутствуют	данные отсутствуют
6	451294.98	1421770.83	-	0.1	данные отсутствуют	данные отсутствуют
7	451309.88	1421767.25	-	0.1	данные отсутствуют	данные отсутствуют
8	451320.23	1421764.65	-	0.1	данные отсутствуют	данные отсутствуют



ДОКУМЕНТ ПОДПИСАН
ЭЛЕКТРОННОЙ ПОДПИСЬЮ

Сертификат: 3094B7974B3CA8E1F07A347CFAD6FA78

Владелец: ФЕДЕРАЛЬНАЯ СЛУЖБА ГОСУДАРСТВЕННОЙ
РЕГИСТРАЦИИ, КАДАСТРА И КАРТОГРАФИИ
Действителен: с 17.05.2022 по 10.08.2023

полное наименование должности

инициалы, фамилия

Сооружение			
вид объекта недвижимости			
Лист № 571 раздела 5.1	Всего листов раздела 5.1: 941	Всего разделов: 4	Всего листов выписки: 949

27.06.2023г. № КУВИ-001/2023-147612886

Кадастровый номер: 50:23:0000000:130188

9	451331.03	1421762.46	-	0.1	данные отсутствуют	данные отсутствуют
10	451338.14	1421761.26	-	0.1	данные отсутствуют	данные отсутствуют
11	451344.23	1421761.92	-	0.1	данные отсутствуют	данные отсутствуют
12	451349.65	1421762.51	-	0.1	данные отсутствуют	данные отсутствуют
1	451303.29	1421874.81	-	0.1	данные отсутствуют	данные отсутствуют
2	451313.73	1421872.04	-	0.1	данные отсутствуют	данные отсутствуют
1	451319.76	1421896.62	-	0.1	данные отсутствуют	данные отсутствуют
2	451309.2	1421899.27	-	0.1	данные отсутствуют	данные отсутствуют
3	451306.24	1421887.45	-	0.1	данные отсутствуют	данные отсутствуют
4	451303.29	1421874.81	-	0.1	данные отсутствуют	данные отсутствуют
5	451299.66	1421861.12	-	0.1	данные отсутствуют	данные отсутствуют
6	451297.79	1421854.34	-	0.1	данные отсутствуют	данные отсутствуют
7	451295.84	1421846.86	-	0.1	данные отсутствуют	данные отсутствуют
8	451292.51	1421835.45	-	0.1	данные отсутствуют	данные отсутствуют
9	451288.72	1421821.08	-	0.1	данные отсутствуют	данные отсутствуют
10	451284.16	1421803.33	-	0.1	данные отсутствуют	данные отсутствуют
11	451265.4	1421808.54	-	0.1	данные отсутствуют	данные отсутствуют



ДОКУМЕНТ ПОДПИСАН
ЭЛЕКТРОННОЙ ПОДПИСЬЮ

Сертификат: 3094B7974B3CA8E1F07A347CFAD6FA78

Владелец: ФЕДЕРАЛЬНАЯ СЛУЖБА ГОСУДАРСТВЕННОЙ
РЕГИСТРАЦИИ, КАДАСТРА И КАРТОГРАФИИ
Действителен: с 17.05.2022 по 10.08.2023

полное наименование должности

инициалы, фамилия

Сооружение

вид объекта недвижимости

Лист № 572 раздела 5.1

Всего листов раздела 5.1: 941

Всего разделов: 4

Всего листов выписки: 949

27.06.2023г. № КУВИ-001/2023-147612886

Кадастровый номер:

50:23:0000000:130188

12	451245.02	1421813.95	-	0.1	данные отсутствуют	данные отсутствуют
1	451243.13	1421806.84	-	0.1	данные отсутствуют	данные отсутствуют
2	451231.96	1421809.55	-	0.1	данные отсутствуют	данные отсутствуют
3	451231.09	1421806.24	-	0.1	данные отсутствуют	данные отсутствуют
1	451305.11	1421768.4	-	0.1	данные отсутствуют	данные отсутствуют
2	451296.91	1421757.47	-	0.1	данные отсутствуют	данные отсутствуют
3	451292.66	1421740.72	-	0.1	данные отсутствуют	данные отсутствуют
4	451290.23	1421732.53	-	0.1	данные отсутствуют	данные отсутствуют
5	451288.19	1421723.94	-	0.1	данные отсутствуют	данные отсутствуют
6	451282.54	1421702.63	-	0.1	данные отсутствуют	данные отсутствуют
7	451280.12	1421693.93	-	0.1	данные отсутствуют	данные отсутствуют
8	451275.54	1421677.99	-	0.1	данные отсутствуют	данные отсутствуют
9	451273.56	1421671.33	-	0.1	данные отсутствуют	данные отсутствуют
10	451272.35	1421667.56	-	0.1	данные отсутствуют	данные отсутствуют
11	451270.32	1421660.65	-	0.1	данные отсутствуют	данные отсутствуют
12	451269.12	1421656.39	-	0.1	данные отсутствуют	данные отсутствуют
13	451268.03	1421652.98	-	0.1	данные отсутствуют	данные отсутствуют



ДОКУМЕНТ ПОДПИСАН
ЭЛЕКТРОННОЙ ПОДПИСЬЮ

Сертификат: 3094B7974B3CA8E1F07A347CFAD6FA78

Владелец: ФЕДЕРАЛЬНАЯ СЛУЖБА ГОСУДАРСТВЕННОЙ

РЕГИСТРАЦИИ, КАДАСТРА И КАРТОГРАФИИ

Действителен: с 17.05.2022 по 10.08.2023

полное наименование должности

инициалы, фамилия

Сооружение			
вид объекта недвижимости			
Лист № 573 раздела 5.1	Всего листов раздела 5.1: 941	Всего разделов: 4	Всего листов выписки: 949

27.06.2023г. № КУВИ-001/2023-147612886

Кадастровый номер: 50:23:0000000:130188

14	451262.97	1421630.8	-	0.1	данные отсутствуют	данные отсутствуют
15	451257.81	1421613.71	-	0.1	данные отсутствуют	данные отсутствуют
16	451253.01	1421597.27	-	0.1	данные отсутствуют	данные отсутствуют
17	451249.19	1421583.4	-	0.1	данные отсутствуют	данные отсутствуют
18	451242.92	1421563.76	-	0.1	данные отсутствуют	данные отсутствуют
19	451240.46	1421556.04	-	0.1	данные отсутствуют	данные отсутствуют
20	451236.22	1421534.46	-	0.1	данные отсутствуют	данные отсутствуют
21	451232.9	1421535.11	-	0.1	данные отсутствуют	данные отсутствуют
1	451235.36	1421548.09	-	0.1	данные отсутствуют	данные отсутствуют
2	451238.77	1421547.42	-	0.1	данные отсутствуют	данные отсутствуют
1	451242.92	1421563.76	-	0.1	данные отсутствуют	данные отсутствуют
2	451239.25	1421565.06	-	0.1	данные отсутствуют	данные отсутствуют
1	451249.19	1421583.4	-	0.1	данные отсутствуют	данные отсутствуют
2	451245.18	1421584.51	-	0.1	данные отсутствуют	данные отсутствуют
1	451253.01	1421597.27	-	0.1	данные отсутствуют	данные отсутствуют
2	451248.97	1421598.44	-	0.1	данные отсутствуют	данные отсутствуют
1	451257.81	1421613.71	-	0.1	данные отсутствуют	данные отсутствуют



ДОКУМЕНТ ПОДПИСАН
ЭЛЕКТРОННОЙ ПОДПИСЬЮ

Сертификат: 3094B7974B3CA8E1F07A347CFAD6FA78

Владелец: ФЕДЕРАЛЬНАЯ СЛУЖБА ГОСУДАРСТВЕННОЙ

РЕГИСТРАЦИИ, КАДАСТРА И КАРТОГРАФИИ

Действителен: с 17.05.2022 по 10.08.2023

полное наименование должности

инициалы, фамилия

Сооружение			
вид объекта недвижимости			
Лист № 574 раздела 5.1	Всего листов раздела 5.1: 941	Всего разделов: 4	Всего листов выписки: 949

27.06.2023г. № КУВИ-001/2023-147612886

Кадастровый номер: 50:23:0000000:130188

2	451253.41	1421615.04	-	0.1	данные отсутствуют	данные отсутствуют
1	451262.97	1421630.8	-	0.1	данные отсутствуют	данные отсутствуют
2	451258.68	1421631.78	-	0.1	данные отсутствуют	данные отсутствуют
1	451265.98	1421643.98	-	0.1	данные отсутствуют	данные отсутствуют
2	451263.14	1421645.05	-	0.1	данные отсутствуют	данные отсутствуют
3	451257.78	1421647.08	-	0.1	данные отсутствуют	данные отсутствуют
4	451251.36	1421649.57	-	0.1	данные отсутствуют	данные отсутствуют
5	451243.31	1421652.18	-	0.1	данные отсутствуют	данные отсутствуют
6	451237.66	1421653.95	-	0.1	данные отсутствуют	данные отсутствуют
7	451228.61	1421656.85	-	0.1	данные отсутствуют	данные отсутствуют
8	451217.74	1421659.97	-	0.1	данные отсутствуют	данные отсутствуют
9	451204.98	1421664.08	-	0.1	данные отсутствуют	данные отсутствуют
10	451193.44	1421667.83	-	0.1	данные отсутствуют	данные отсутствуют
11	451182.3	1421671.49	-	0.1	данные отсутствуют	данные отсутствуют
12	451170.9	1421674.65	-	0.1	данные отсутствуют	данные отсутствуют
13	451159.5	1421677.81	-	0.1	данные отсутствуют	данные отсутствуют
14	451145.83	1421681.64	-	0.1	данные отсутствуют	данные отсутствуют



ДОКУМЕНТ ПОДПИСАН
ЭЛЕКТРОННОЙ ПОДПИСЬЮ

Сертификат: 3094B7974B3CA8E1F07A347CFAD6FA78

Владелец: ФЕДЕРАЛЬНАЯ СЛУЖБА ГОСУДАРСТВЕННОЙ
РЕГИСТРАЦИИ, КАДАСТРА И КАРТОГРАФИИ
Действителен: с 17.05.2022 по 10.08.2023

полное наименование должности

инициалы, фамилия

Сооружение			
вид объекта недвижимости			
Лист № 575 раздела 5.1	Всего листов раздела 5.1: 941	Всего разделов: 4	Всего листов выписки: 949

27.06.2023г. № КУВИ-001/2023-147612886

Кадастровый номер: 50:23:0000000:130188

15	451142.95	1421682.45	-	0.1	данные отсутствуют	данные отсутствуют
1	451096.31	1421725.88	-	0.1	данные отсутствуют	данные отсутствуют
2	451095.14	1421722.17	-	0.1	данные отсутствуют	данные отсутствуют
3	451105.1	1421719.06	-	0.1	данные отсутствуют	данные отсутствуют
4	451121.12	1421714.03	-	0.1	данные отсутствуют	данные отсутствуют
5	451114.45	1421691.25	-	0.1	данные отсутствуют	данные отсутствуют
6	451122.32	1421689.21	-	0.1	данные отсутствуют	данные отсутствуют
7	451143.33	1421683.72	-	0.1	данные отсутствуют	данные отсутствуют
1	451134.3	1421701.65	-	0.1	данные отсутствуют	данные отсутствуют
2	451147.28	1421698.23	-	0.1	данные отсутствуют	данные отсутствуют
1	451122.62	1421663.6	-	0.1	данные отсутствуют	данные отсутствуют
2	451136.18	1421659.13	-	0.1	данные отсутствуют	данные отсутствуют
1	451125.88	1421673.81	-	0.1	данные отсутствуют	данные отсутствуют
2	451139.6	1421670.98	-	0.1	данные отсутствуют	данные отсутствуют
1	451082.51	1421691.14	-	0.1	данные отсутствуют	данные отсутствуют
2	451081.83	1421688.98	-	0.1	данные отсутствуют	данные отсутствуют
3	451096.5	1421684.37	-	0.1	данные отсутствуют	данные отсутствуют



ДОКУМЕНТ ПОДПИСАН
ЭЛЕКТРОННОЙ ПОДПИСЬЮ

Сертификат: 3094B7974B3CA8E1F07A347CFAD6FA78

Владелец: ФЕДЕРАЛЬНАЯ СЛУЖБА ГОСУДАРСТВЕННОЙ
РЕГИСТРАЦИИ, КАДАСТРА И КАРТОГРАФИИ
Действителен: с 17.05.2022 по 10.08.2023

полное наименование должности

инициалы, фамилия

Сооружение			
вид объекта недвижимости			
Лист № 576 раздела 5.1	Всего листов раздела 5.1: 941	Всего разделов: 4	Всего листов выписки: 949

27.06.2023г. № КУВИ-001/2023-147612886

Кадастровый номер: 50:23:0000000:130188

4	451111.11	1421679.8	-	0.1	данные отсутствуют	данные отсутствуют
5	451115.07	1421691.09	-	0.1	данные отсутствуют	данные отсутствуют
1	451114.91	1421721.17	-	0.1	данные отсутствуют	данные отсутствуют
2	451114.46	1421719.74	-	0.1	данные отсутствуют	данные отсутствуют
3	451113.43	1421716.45	-	0.1	данные отсутствуют	данные отсутствуют
1	451100.91	1421682.99	-	0.1	данные отсутствуют	данные отсутствуют
2	451101.58	1421685.14	-	0.1	данные отсутствуют	данные отсутствуют
1	451177.43	1421672.84	-	0.1	данные отсутствуют	данные отсутствуют
2	451170.03	1421644.25	-	0.1	данные отсутствуют	данные отсутствуют
3	451168.16	1421637.11	-	0.1	данные отсутствуют	данные отсутствуют
4	451145.78	1421643.27	-	0.1	данные отсутствуют	данные отсутствуют
5	451143.81	1421637.58	-	0.1	данные отсутствуют	данные отсутствуют
6	451142.83	1421634.8	-	0.1	данные отсутствуют	данные отсутствуют
7	451110.18	1421644.53	-	0.1	данные отсутствуют	данные отсутствуют
8	451098.09	1421637.92	-	0.1	данные отсутствуют	данные отсутствуют
9	451087.48	1421641.49	-	0.1	данные отсутствуют	данные отсутствуют
10	451080.22	1421644.17	-	0.1	данные отсутствуют	данные отсутствуют



ДОКУМЕНТ ПОДПИСАН
ЭЛЕКТРОННОЙ ПОДПИСЬЮ

Сертификат: 3094B7974B3CA8E1F07A347CFAD6FA78

Владелец: ФЕДЕРАЛЬНАЯ СЛУЖБА ГОСУДАРСТВЕННОЙ
РЕГИСТРАЦИИ, КАДАСТРА И КАРТОГРАФИИ
Действителен: с 17.05.2022 по 10.08.2023

полное наименование должности

инициалы, фамилия

Сооружение
вид объекта недвижимости

Лист № 577 раздела 5.1	Всего листов раздела 5.1: 941	Всего разделов: 4	Всего листов выписки: 949
------------------------	-------------------------------	-------------------	---------------------------

27.06.2023г. № КУВИ-001/2023-147612886

Кадастровый номер: 50:23:0000000:130188

11	451069.37	1421647.47	-	0.1	данные отсутствуют	данные отсутствуют
12	451066.39	1421648.71	-	0.1	данные отсутствуют	данные отсутствуют
13	451057.63	1421652.58	-	0.1	данные отсутствуют	данные отсутствуют
14	451045.27	1421657.76	-	0.1	данные отсутствуют	данные отсутствуют
15	451037.34	1421632.98	-	0.1	данные отсутствуют	данные отсутствуют
16	451024.8	1421628.12	-	0.1	данные отсутствуют	данные отсутствуют
17	451017.98	1421625.67	-	0.1	данные отсутствуют	данные отсутствуют
18	451009.05	1421622.58	-	0.1	данные отсутствуют	данные отсутствуют
19	450997.59	1421618.48	-	0.1	данные отсутствуют	данные отсутствуют
20	450988.27	1421615.3	-	0.1	данные отсутствуют	данные отсутствуют
21	450973.16	1421612.19	-	0.1	данные отсутствуют	данные отсутствуют
22	450961.72	1421610.8	-	0.1	данные отсутствуют	данные отсутствуют
23	450951.29	1421610.5	-	0.1	данные отсутствуют	данные отсутствуют
24	450944.33	1421610.1	-	0.1	данные отсутствуют	данные отсутствуют
25	450929.28	1421609.64	-	0.1	данные отсутствуют	данные отсутствуют
26	450913.54	1421610.36	-	0.1	данные отсутствуют	данные отсутствуют
27	450901.52	1421610.72	-	0.1	данные отсутствуют	данные отсутствуют



ДОКУМЕНТ ПОДПИСАН
ЭЛЕКТРОННОЙ ПОДПИСЬЮ

Сертификат: 3094B7974B3CA8E1F07A347CFAD6FA78

Владелец: ФЕДЕРАЛЬНАЯ СЛУЖБА ГОСУДАРСТВЕННОЙ
РЕГИСТРАЦИИ, КАДАСТРА И КАРТОГРАФИИ
Действителен: с 17.05.2022 по 10.08.2023

полное наименование должности

инициалы, фамилия

Сооружение			
вид объекта недвижимости			
Лист № 578 раздела 5.1	Всего листов раздела 5.1: 941	Всего разделов: 4	Всего листов выписки: 949

27.06.2023г. № КУВИ-001/2023-147612886

Кадастровый номер: 50:23:0000000:130188

28	450891.52	1421610.69	-	0.1	данные отсутствуют	данные отсутствуют
29	450878.82	1421610.57	-	0.1	данные отсутствуют	данные отсутствуют
30	450867.98	1421610.08	-	0.1	данные отсутствуют	данные отсутствуют
31	450853.75	1421610.17	-	0.1	данные отсутствуют	данные отсутствуют
32	450848.79	1421610.47	-	0.1	данные отсутствуют	данные отсутствуют
33	450844.78	1421610.45	-	0.1	данные отсутствуют	данные отсутствуют
34	450833.37	1421610.17	-	0.1	данные отсутствуют	данные отсутствуют
35	450816.4	1421609.58	-	0.1	данные отсутствуют	данные отсутствуют
36	450804.24	1421609.29	-	0.1	данные отсутствуют	данные отсутствуют
37	450786.1	1421609.28	-	0.1	данные отсутствуют	данные отсутствуют
38	450769.93	1421609.85	-	0.1	данные отсутствуют	данные отсутствуют
39	450758.04	1421610.09	-	0.1	данные отсутствуют	данные отсутствуют
40	450752.1	1421610.1	-	0.1	данные отсутствуют	данные отсутствуют
41	450743.05	1421610.22	-	0.1	данные отсутствуют	данные отсутствуют
42	450724.6	1421609.53	-	0.1	данные отсутствуют	данные отсутствуют
43	450713.24	1421609.8	-	0.1	данные отсутствуют	данные отсутствуют
44	450697.5	1421609.55	-	0.1	данные отсутствуют	данные отсутствуют



ДОКУМЕНТ ПОДПИСАН
ЭЛЕКТРОННОЙ ПОДПИСЬЮ

Сертификат: 3094B7974B3CA8E1F07A347CFAD6FA78

Владелец: ФЕДЕРАЛЬНАЯ СЛУЖБА ГОСУДАРСТВЕННОЙ
РЕГИСТРАЦИИ, КАДАСТРА И КАРТОГРАФИИ
Действителен: с 17.05.2022 по 10.08.2023

полное наименование должности

инициалы, фамилия

Сооружение			
вид объекта недвижимости			
Лист № 579 раздела 5.1	Всего листов раздела 5.1: 941	Всего разделов: 4	Всего листов выписки: 949

27.06.2023г. № КУВИ-001/2023-147612886

Кадастровый номер: 50:23:0000000:130188

45	450693.01	1421617.22	-	0.1	данные отсутствуют	данные отсутствуют
46	450686.8	1421628.03	-	0.1	данные отсутствуют	данные отсутствуют
47	450672.25	1421617.9	-	0.1	данные отсутствуют	данные отсутствуют
1	451209.68	1421814.84	-	0.1	данные отсутствуют	данные отсутствуют
2	451217.38	1421813.55	-	0.1	данные отсутствуют	данные отсутствуют
3	451215.99	1421807.26	-	0.1	данные отсутствуют	данные отсутствуют
4	451214.43	1421802.11	-	0.1	данные отсутствуют	данные отсутствуют
5	451211.78	1421792.53	-	0.1	данные отсутствуют	данные отсутствуют
6	451210.41	1421785.69	-	0.1	данные отсутствуют	данные отсутствуют
7	451208	1421777.15	-	0.1	данные отсутствуют	данные отсутствуют
8	451203.56	1421761.81	-	0.1	данные отсутствуют	данные отсутствуют
9	451200.63	1421752.74	-	0.1	данные отсутствуют	данные отсутствуют
10	451197.97	1421744.02	-	0.1	данные отсутствуют	данные отсутствуют
11	451192.77	1421727.59	-	0.1	данные отсутствуют	данные отсутствуют
12	451189.12	1421713.5	-	0.1	данные отсутствуют	данные отсутствуют
13	451187.24	1421706.36	-	0.1	данные отсутствуют	данные отсутствуют
14	451182.28	1421687.94	-	0.1	данные отсутствуют	данные отсутствуют



ДОКУМЕНТ ПОДПИСАН
ЭЛЕКТРОННОЙ ПОДПИСЬЮ

Сертификат: 3094B7974B3CA8E1F07A347CFAD6FA78

Владелец: ФЕДЕРАЛЬНАЯ СЛУЖБА ГОСУДАРСТВЕННОЙ
РЕГИСТРАЦИИ, КАДАСТРА И КАРТОГРАФИИ
Действителен: с 17.05.2022 по 10.08.2023

полное наименование должности

инициалы, фамилия

Сооружение			
вид объекта недвижимости			
Лист № 580 раздела 5.1	Всего листов раздела 5.1: 941	Всего разделов: 4	Всего листов выписки: 949

27.06.2023г. № КУВИ-001/2023-147612886

Кадастровый номер: 50:23:0000000:130188

15	451177.84	1421672.73	-	0.1	данные отсутствуют	данные отсутствуют
1	451208.85	1421867.18	-	0.1	данные отсутствуют	данные отсутствуют
2	451212.3	1421866.43	-	0.1	данные отсутствуют	данные отсутствуют
3	451212.78	1421846.98	-	0.1	данные отсутствуют	данные отсутствуют
4	451212.81	1421837.79	-	0.1	данные отсутствуют	данные отсутствуют
5	451212.5	1421829.14	-	0.1	данные отсутствуют	данные отсутствуют
6	451211.79	1421818.34	-	0.1	данные отсутствуют	данные отсутствуют
7	451211.62	1421814.51	-	0.1	данные отсутствуют	данные отсутствуют
1	451285.27	1421639.14	-	0.1	данные отсутствуют	данные отсутствуют
2	451269.03	1421656.12	-	0.1	данные отсутствуют	данные отсутствуют
1	451340.86	1421678.12	-	0.1	данные отсутствуют	данные отсутствуют
2	451342.48	1421675.62	-	0.1	данные отсутствуют	данные отсутствуют
3	451326.54	1421665.26	-	0.1	данные отсутствуют	данные отсутствуют
4	451310.75	1421654.75	-	0.1	данные отсутствуют	данные отсутствуют
5	451297.38	1421646.5	-	0.1	данные отсутствуют	данные отсутствуют
6	451294.06	1421644.77	-	0.1	данные отсутствуют	данные отсутствуют
7	451284.73	1421638.79	-	0.1	данные отсутствуют	данные отсутствуют



ДОКУМЕНТ ПОДПИСАН
ЭЛЕКТРОННОЙ ПОДПИСЬЮ

Сертификат: 3094В7974ВЗСА8Е1F07А347CFAD6FA78

Владелец: ФЕДЕРАЛЬНАЯ СЛУЖБА ГОСУДАРСТВЕННОЙ
РЕГИСТРАЦИИ, КАДАСТРА И КАРТОГРАФИИ
Действителен: с 17.05.2022 по 10.08.2023

полное наименование должности

инициалы, фамилия

Сооружение							
вид объекта недвижимости							
Лист № 581 раздела 5.1		Всего листов раздела 5.1: 941		Всего разделов: 4		Всего листов выписки: 949	
27.06.2023г. № КУВИ-001/2023-147612886							
Кадастровый номер:				50:23:0000000:130188			
8	451293.69	1421620.88	-	0.1	данные отсутствуют	данные отсутствуют	
9	451311.7	1421591.42	-	0.1	данные отсутствуют	данные отсутствуют	
10	451315.86	1421585.22	-	0.1	данные отсутствуют	данные отсутствуют	
11	451319.47	1421579.52	-	0.1	данные отсутствуют	данные отсутствуют	
12	451324.84	1421570.85	-	0.1	данные отсутствуют	данные отсутствуют	
13	451331.1	1421561.97	-	0.1	данные отсутствуют	данные отсутствуют	
14	451340.72	1421547.75	-	0.1	данные отсутствуют	данные отсутствуют	
15	451343.86	1421543.08	-	0.1	данные отсутствуют	данные отсутствуют	
16	451350.8	1421532.1	-	0.1	данные отсутствуют	данные отсутствуют	
17	451357.32	1421521.55	-	0.1	данные отсутствуют	данные отсутствуют	
18	451363.04	1421513.6	-	0.1	данные отсутствуют	данные отсутствуют	
19	451371.59	1421501.12	-	0.1	данные отсутствуют	данные отсутствуют	
20	451375.66	1421494.39	-	0.1	данные отсутствуют	данные отсутствуют	
21	451378.65	1421490.22	-	0.1	данные отсутствуют	данные отсутствуют	
22	451387.58	1421476.62	-	0.1	данные отсутствуют	данные отсутствуют	
1	451346.13	1421571.39	-	0.1	данные отсутствуют	данные отсутствуют	
2	451331.1	1421561.97	-	0.1	данные отсутствуют	данные отсутствуют	



ДОКУМЕНТ ПОДПИСАН
ЭЛЕКТРОННОЙ ПОДПИСЬЮ

Сертификат: 3094B7974B3CA8E1F07A347CFAD6FA78

Владелец: ФЕДЕРАЛЬНАЯ СЛУЖБА ГОСУДАРСТВЕННОЙ
РЕГИСТРАЦИИ, КАДАСТРА И КАРТОГРАФИИ
Действителен: с 17.05.2022 по 10.08.2023

полное наименование должности

инициалы, фамилия

Сооружение			
вид объекта недвижимости			

Лист № 582 раздела 5.1	Всего листов раздела 5.1: 941	Всего разделов: 4	Всего листов выписки: 949
------------------------	-------------------------------	-------------------	---------------------------

27.06.2023г. № КУВИ-001/2023-147612886

Кадастровый номер: 50:23:0000000:130188

1	451326.54	1421665.26	-	0.1	данные отсутствуют	данные отсутствуют
2	451324.66	1421668.2	-	0.1	данные отсутствуют	данные отсутствуют
1	451310.75	1421654.75	-	0.1	данные отсутствуют	данные отсутствуют
2	451308.89	1421657.47	-	0.1	данные отсутствуют	данные отсутствуют
1	451297.38	1421646.5	-	0.1	данные отсутствуют	данные отсутствуют
2	451295.66	1421649.53	-	0.1	данные отсутствуют	данные отсутствуют
1	451296	1421645.78	-	0.1	данные отсутствуют	данные отсутствуют
2	451316.98	1421608.83	-	0.1	данные отсутствуют	данные отсутствуют
3	451325.79	1421614.44	-	0.1	данные отсутствуют	данные отсутствуют
4	451369.38	1421642.11	-	0.1	данные отсутствуют	данные отсутствуют
5	451367.44	1421645.18	-	0.1	данные отсутствуют	данные отсутствуют
1	451473.25	1421819.23	-	0.1	данные отсутствуют	данные отсутствуют
2	451477.07	1421813.7	-	0.1	данные отсутствуют	данные отсутствуют
3	451470.72	1421809.33	-	0.1	данные отсутствуют	данные отсутствуют
4	451464.38	1421804.95	-	0.1	данные отсутствуют	данные отсутствуют
5	451460.1	1421811.52	-	0.1	данные отсутствуют	данные отсутствуют
6	451454.59	1421820.47	-	0.1	данные отсутствуют	данные отсутствуют



ДОКУМЕНТ ПОДПИСАН
ЭЛЕКТРОННОЙ ПОДПИСЬЮ

Сертификат: 3094B7974B3CA8E1F07A347CFAD6FA78

Владелец: ФЕДЕРАЛЬНАЯ СЛУЖБА ГОСУДАРСТВЕННОЙ

РЕГИСТРАЦИИ, КАДАСТРА И КАРТОГРАФИИ

Действителен: с 17.05.2022 по 10.08.2023

полное наименование должности

инициалы, фамилия

Сооружение			
вид объекта недвижимости			
Лист № 583 раздела 5.1	Всего листов раздела 5.1: 941	Всего разделов: 4	Всего листов выписки: 949

27.06.2023г. № КУВИ-001/2023-147612886

Кадастровый номер: 50:23:0000000:130188

7	451450.2	1421827.1	-	0.1	данные отсутствуют	данные отсутствуют
8	451443.49	1421837.63	-	0.1	данные отсутствуют	данные отсутствуют
9	451428.04	1421827.41	-	0.1	данные отсутствуют	данные отсутствуют
10	451413.67	1421818.34	-	0.1	данные отсутствуют	данные отсутствуют
11	451385.08	1421799.85	-	0.1	данные отсутствуют	данные отсутствуют
12	451387.49	1421796.15	-	0.1	данные отсутствуют	данные отсутствуют
13	451371.38	1421786.57	-	0.1	данные отсутствуют	данные отсутствуют
14	451351.21	1421773.9	-	0.1	данные отсутствуют	данные отсутствуют
15	451349.17	1421758.9	-	0.1	данные отсутствуют	данные отсутствуют
16	451356.04	1421748.7	-	0.1	данные отсутствуют	данные отсутствуют
17	451365.62	1421734.23	-	0.1	данные отсутствуют	данные отсутствуют
18	451375.15	1421719.72	-	0.1	данные отсутствуют	данные отсутствуют
19	451384.79	1421704.98	-	0.1	данные отсутствуют	данные отсутствуют
20	451395.41	1421688.72	-	0.1	данные отсутствуют	данные отсутствуют
21	451397.27	1421689.94	-	0.1	данные отсутствуют	данные отсутствуют
1	451384.79	1421704.98	-	0.1	данные отсутствуют	данные отсутствуют
2	451386.67	1421706.21	-	0.1	данные отсутствуют	данные отсутствуют



ДОКУМЕНТ ПОДПИСАН
ЭЛЕКТРОННОЙ ПОДПИСЬЮ

Сертификат: 3094B7974B3CA8E1F07A347CFAD6FA78

Владелец: ФЕДЕРАЛЬНАЯ СЛУЖБА ГОСУДАРСТВЕННОЙ
РЕГИСТРАЦИИ, КАДАСТРА И КАРТОГРАФИИ
Действителен: с 17.05.2022 по 10.08.2023

полное наименование должности

инициалы, фамилия

Сооружение			
вид объекта недвижимости			
Лист № 584 раздела 5.1	Всего листов раздела 5.1: 941	Всего разделов: 4	Всего листов выписки: 949

27.06.2023г. № КУВИ-001/2023-147612886

Кадастровый номер: 50:23:0000000:130188

1	451375.15	1421719.72	-	0.1	данные отсутствуют	данные отсутствуют
2	451377.04	1421720.96	-	0.1	данные отсутствуют	данные отсутствуют
1	451365.62	1421734.23	-	0.1	данные отсутствуют	данные отсутствуют
2	451367.53	1421735.49	-	0.1	данные отсутствуют	данные отсутствуют
1	451356.04	1421748.7	-	0.1	данные отсутствуют	данные отсутствуют
2	451357.99	1421750	-	0.1	данные отсутствуют	данные отсутствуют
1	451351.21	1421773.9	-	0.1	данные отсутствуют	данные отсутствуют
2	451351.41	1421775.39	-	0.1	данные отсутствуют	данные отсутствуют
1	451303.57	1421792.84	-	0.1	данные отсутствуют	данные отсутствуют
2	451304.54	1421797.55	-	0.1	данные отсутствуют	данные отсутствуют
3	451319.09	1421794.6	-	0.1	данные отсутствуют	данные отсутствуют
4	451336.22	1421791.12	-	0.1	данные отсутствуют	данные отсутствуют
5	451352.21	1421802.06	-	0.1	данные отсутствуют	данные отсутствуют
6	451365.04	1421810.64	-	0.1	данные отсутствуют	данные отсутствуют
7	451375.42	1421817.33	-	0.1	данные отсутствуют	данные отсутствуют
8	451386.86	1421801	-	0.1	данные отсутствуют	данные отсутствуют
1	451319.09	1421794.6	-	0.1	данные отсутствуют	данные отсутствуют



ДОКУМЕНТ ПОДПИСАН
ЭЛЕКТРОННОЙ ПОДПИСЬЮ

Сертификат: 3094B7974B3CA8E1F07A347CFAD6FA78

Владелец: ФЕДЕРАЛЬНАЯ СЛУЖБА ГОСУДАРСТВЕННОЙ
РЕГИСТРАЦИИ, КАДАСТРА И КАРТОГРАФИИ
Действителен: с 17.05.2022 по 10.08.2023

полное наименование должности

инициалы, фамилия

Сооружение			
вид объекта недвижимости			

Лист № 585 раздела 5.1	Всего листов раздела 5.1: 941	Всего разделов: 4	Всего листов выписки: 949
------------------------	-------------------------------	-------------------	---------------------------

27.06.2023г. № КУВИ-001/2023-147612886

Кадастровый номер: 50:23:0000000:130188

2	451318.17	1421790.08	-	0.1	данные отсутствуют	данные отсутствуют
1	451335.43	1421791.28	-	0.1	данные отсутствуют	данные отсутствуют
2	451334.5	1421786.75	-	0.1	данные отсутствуют	данные отсутствуют
1	451517.45	1421752.54	-	0.1	данные отсутствуют	данные отсутствуют
2	451518.34	1421751.19	-	0.1	данные отсутствуют	данные отсутствуют
3	451500.53	1421739.41	-	0.1	данные отсутствуют	данные отсутствуют
4	451483.17	1421766.69	-	0.1	данные отсутствуют	данные отсутствуют
5	451472.11	1421783.31	-	0.1	данные отсутствуют	данные отсутствуют
6	451481.71	1421793.98	-	0.1	данные отсутствуют	данные отсутствуют
7	451475.91	1421802.05	-	0.1	данные отсутствуют	данные отсутствуют
8	451470.72	1421809.33	-	0.1	данные отсутствуют	данные отсутствуют
1	451525.14	1421804.91	-	0.1	данные отсутствуют	данные отсутствуют
2	451530	1421797.49	-	0.1	данные отсутствуют	данные отсутствуют
3	451513.88	1421786.95	-	0.1	данные отсутствуют	данные отсутствуют
4	451483.08	1421766.81	-	0.1	данные отсутствуют	данные отсутствуют
1	451513.88	1421786.95	-	0.1	данные отсутствуют	данные отсутствуют
2	451508.92	1421794.53	-	0.1	данные отсутствуют	данные отсутствуют



ДОКУМЕНТ ПОДПИСАН
ЭЛЕКТРОННОЙ ПОДПИСЬЮ

Сертификат: 3094B7974B3CA8E1F07A347CFAD6FA78

Владелец: ФЕДЕРАЛЬНАЯ СЛУЖБА ГОСУДАРСТВЕННОЙ
РЕГИСТРАЦИИ, КАДАСТРА И КАРТОГРАФИИ
Действителен: с 17.05.2022 по 10.08.2023

полное наименование должности

инициалы, фамилия

Сооружение			
вид объекта недвижимости			
Лист № 586 раздела 5.1	Всего листов раздела 5.1: 941	Всего разделов: 4	Всего листов выписки: 949

27.06.2023г. № КУВИ-001/2023-147612886

Кадастровый номер: 50:23:0000000:130188

1	452228.95	1425024.7	-	0.1	данные отсутствуют	данные отсутствуют
2	452215.53	1425050.76	-	0.1	данные отсутствуют	данные отсутствуют
3	452208.4	1425063.94	-	0.1	данные отсутствуют	данные отсутствуют
4	452201.32	1425076.8	-	0.1	данные отсутствуют	данные отсутствуют
5	452196.41	1425085.55	-	0.1	данные отсутствуют	данные отсутствуют
6	452183.91	1425109.03	-	0.1	данные отсутствуют	данные отсутствуют
7	452175.41	1425104.79	-	0.1	данные отсутствуют	данные отсутствуют
8	452171.77	1425102.86	-	0.1	данные отсутствуют	данные отсутствуют
9	452168.26	1425100.95	-	0.1	данные отсутствуют	данные отсутствуют
10	452161.94	1425097.74	-	0.1	данные отсутствуют	данные отсутствуют
11	452155.06	1425094.5	-	0.1	данные отсутствуют	данные отсутствуют
12	452145.74	1425090.33	-	0.1	данные отсутствуют	данные отсутствуют
13	452138.3	1425086.9	-	0.1	данные отсутствуют	данные отсутствуют
14	452123.17	1425079.74	-	0.1	данные отсутствуют	данные отсутствуют
15	452102.24	1425069.3	-	0.1	данные отсутствуют	данные отсутствуют
1	452165.14	1424967.36	-	0.1	данные отсутствуют	данные отсутствуют
2	452152.94	1424989.19	-	0.1	данные отсутствуют	данные отсутствуют



ДОКУМЕНТ ПОДПИСАН
ЭЛЕКТРОННОЙ ПОДПИСЬЮ

Сертификат: 3094B7974B3CA8E1F07A347CFAD6FA78

Владелец: ФЕДЕРАЛЬНАЯ СЛУЖБА ГОСУДАРСТВЕННОЙ
РЕГИСТРАЦИИ, КАДАСТРА И КАРТОГРАФИИ
Действителен: с 17.05.2022 по 10.08.2023

полное наименование должности

инициалы, фамилия

Сооружение			
вид объекта недвижимости			
Лист № 587 раздела 5.1	Всего листов раздела 5.1: 941	Всего разделов: 4	Всего листов выписки: 949

27.06.2023г. № КУВИ-001/2023-147612886

Кадастровый номер: 50:23:0000000:130188

3	452147.77	1424999.12	-	0.1	данные отсутствуют	данные отсутствуют
4	452142.6	1425008.04	-	0.1	данные отсутствуют	данные отсутствуют
5	452134.67	1425022.75	-	0.1	данные отсутствуют	данные отсутствуют
6	452129.2	1425032.63	-	0.1	данные отсутствуют	данные отсутствуют
7	452122.97	1425043.58	-	0.1	данные отсутствуют	данные отсутствуют
8	452116.55	1425055.32	-	0.1	данные отсутствуют	данные отсутствуют
9	452107.77	1425072.06	-	0.1	данные отсутствуют	данные отсутствуют
1	449953.27	1425155.02	-	0.1	данные отсутствуют	данные отсутствуют
2	449955.4	1425156.52	-	0.1	данные отсутствуют	данные отсутствуют
3	449963.46	1425145.09	-	0.1	данные отсутствуют	данные отсутствуют
4	449970.37	1425135.29	-	0.1	данные отсутствуют	данные отсутствуют
5	449981	1425120.21	-	0.1	данные отсутствуют	данные отсутствуют
6	449987.53	1425124.99	-	0.1	данные отсутствуют	данные отсутствуют
7	450009.92	1425141.4	-	0.1	данные отсутствуют	данные отсутствуют
8	450016.49	1425146.22	-	0.1	данные отсутствуют	данные отсутствуют
1	450010.18	1425128.76	-	0.1	данные отсутствуют	данные отсутствуют
2	450004.08	1425137.13	-	0.1	данные отсутствуют	данные отсутствуют



ДОКУМЕНТ ПОДПИСАН
ЭЛЕКТРОННОЙ ПОДПИСЬЮ

Сертификат: 3094B7974B3CA8E1F07A347CFAD6FA78

Владелец: ФЕДЕРАЛЬНАЯ СЛУЖБА ГОСУДАРСТВЕННОЙ

РЕГИСТРАЦИИ, КАДАСТРА И КАРТОГРАФИИ

Действителен: с 17.05.2022 по 10.08.2023

полное наименование должности

инициалы, фамилия

Сооружение
вид объекта недвижимости

Лист № 588 раздела 5.1	Всего листов раздела 5.1: 941	Всего разделов: 4	Всего листов выписки: 949
------------------------	-------------------------------	-------------------	---------------------------

27.06.2023г. № КУВИ-001/2023-147612886

Кадастровый номер: 50:23:0000000:130188

1	449982.27	1425225.27	-	0.1	данные отсутствуют	данные отсутствуют
2	449971.17	1425218.94	-	0.1	данные отсутствуют	данные отсутствуют
1	449998.52	1425196.56	-	0.1	данные отсутствуют	данные отсутствуют
2	449988.29	1425191	-	0.1	данные отсутствуют	данные отсутствуют
3	449988.14	1425190.92	-	0.1	данные отсутствуют	данные отсутствуют
1	450014.35	1425168.42	-	0.1	данные отсутствуют	данные отсутствуют
2	450005.48	1425162.99	-	0.1	данные отсутствуют	данные отсутствуют
1	449974.65	1425129.22	-	0.1	данные отсутствуют	данные отсутствуют
2	449972.81	1425127.93	-	0.1	данные отсутствуют	данные отсутствуют
1	449681.89	1425397.6	-	0.1	данные отсутствуют	данные отсутствуют
2	449681.07	1425399.99	-	0.1	данные отсутствуют	данные отсутствуют
3	449680.29	1425402.26	-	0.1	данные отсутствуют	данные отсутствуют
4	449670.36	1425397.73	-	0.1	данные отсутствуют	данные отсутствуют
5	449664.63	1425395.12	-	0.1	данные отсутствуют	данные отсутствуют
6	449658.69	1425392.7	-	0.1	данные отсутствуют	данные отсутствуют
7	449654.6	1425391.31	-	0.1	данные отсутствуют	данные отсутствуют
8	449647.78	1425388.62	-	0.1	данные отсутствуют	данные отсутствуют



ДОКУМЕНТ ПОДПИСАН
ЭЛЕКТРОННОЙ ПОДПИСЬЮ

Сертификат: 3094B7974B3CA8E1F07A347CFAD6FA78

Владелец: ФЕДЕРАЛЬНАЯ СЛУЖБА ГОСУДАРСТВЕННОЙ
РЕГИСТРАЦИИ, КАДАСТРА И КАРТОГРАФИИ
Действителен: с 17.05.2022 по 10.08.2023

полное наименование должности

инициалы, фамилия

Сооружение						
вид объекта недвижимости						
Лист № 589 раздела 5.1		Всего листов раздела 5.1: 941		Всего разделов: 4		Всего листов выписки: 949
27.06.2023г. № КУВИ-001/2023-147612886						
Кадастровый номер:				50:23:0000000:130188		
9	449641.94	1425386.6	-	0.1	данные отсутствуют	данные отсутствуют
10	449637.92	1425385.3	-	0.1	данные отсутствуют	данные отсутствуют
11	449634.41	1425384.16	-	0.1	данные отсутствуют	данные отсутствуют
12	449639.08	1425368.9	-	0.1	данные отсутствуют	данные отсутствуют
13	449645.14	1425355.17	-	0.1	данные отсутствуют	данные отсутствуют
14	449658.96	1425359.85	-	0.1	данные отсутствуют	данные отсутствуют
15	449666.78	1425326.61	-	0.1	данные отсутствуют	данные отсутствуют
16	449671.6	1425306.47	-	0.1	данные отсутствуют	данные отсутствуют
17	449678.16	1425294.68	-	0.1	данные отсутствуют	данные отсутствуют
18	449688.4	1425276.63	-	0.1	данные отсутствуют	данные отсутствуют
19	449702.82	1425253.64	-	0.1	данные отсутствуют	данные отсутствуют
20	449706.38	1425247.98	-	0.1	данные отсутствуют	данные отсутствуют
21	449711.51	1425242.55	-	0.1	данные отсутствуют	данные отсутствуют
22	449725.88	1425220.9	-	0.1	данные отсутствуют	данные отсутствуют
23	449732	1425203.83	-	0.1	данные отсутствуют	данные отсутствуют
24	449745.34	1425186.15	-	0.1	данные отсутствуют	данные отсутствуют
25	449759.05	1425168.13	-	0.1	данные отсутствуют	данные отсутствуют



ДОКУМЕНТ ПОДПИСАН
ЭЛЕКТРОННОЙ ПОДПИСЬЮ

Сертификат: 3094B7974B3CA8E1F07A347CFAD6FA78

Владелец: ФЕДЕРАЛЬНАЯ СЛУЖБА ГОСУДАРСТВЕННОЙ
РЕГИСТРАЦИИ, КАДАСТРА И КАРТОГРАФИИ
Действителен: с 17.05.2022 по 10.08.2023

полное наименование должности

инициалы, фамилия

Сооружение			
вид объекта недвижимости			
Лист № 590 раздела 5.1	Всего листов раздела 5.1: 941	Всего разделов: 4	Всего листов выписки: 949

27.06.2023г. № КУВИ-001/2023-147612886

Кадастровый номер: 50:23:0000000:130188

26	449776.75	1425137.17	-	0.1	данные отсутствуют	данные отсутствуют
27	449782.99	1425128.67	-	0.1	данные отсутствуют	данные отсутствуют
28	449783.6	1425115.06	-	0.1	данные отсутствуют	данные отсутствуют
29	449798.48	1425095.26	-	0.1	данные отсутствуют	данные отсутствуют
1	449933.56	1424987.87	-	0.1	данные отсутствуют	данные отсутствуют
2	449924.68	1424999.47	-	0.1	данные отсутствуют	данные отсутствуют
1	452000.08	1420175.98	-	0.1	данные отсутствуют	данные отсутствуют
2	452002.11	1420173.24	-	0.1	данные отсутствуют	данные отсутствуют
3	452018.12	1420152.31	-	0.1	данные отсутствуют	данные отсутствуют
4	452014.74	1420149.72	-	0.1	данные отсутствуют	данные отсутствуют
5	452027.88	1420127.55	-	0.1	данные отсутствуют	данные отсутствуют
6	452033.83	1420117.2	-	0.1	данные отсутствуют	данные отсутствуют
1	452091.43	1420231.05	-	0.1	данные отсутствуют	данные отсутствуют
2	452101.17	1420215.41	-	0.1	данные отсутствуют	данные отсутствуют
3	452110.92	1420199.78	-	0.1	данные отсутствуют	данные отсутствуют
1	452101.62	1420237.69	-	0.1	данные отсутствуют	данные отсутствуют
2	452095.32	1420247.21	-	0.1	данные отсутствуют	данные отсутствуют



ДОКУМЕНТ ПОДПИСАН
ЭЛЕКТРОННОЙ ПОДПИСЬЮ

Сертификат: 3094B7974B3CA8E1F07A347CFAD6FA78

Владелец: ФЕДЕРАЛЬНАЯ СЛУЖБА ГОСУДАРСТВЕННОЙ

РЕГИСТРАЦИИ, КАДАСТРА И КАРТОГРАФИИ

Действителен: с 17.05.2022 по 10.08.2023

полное наименование должности

инициалы, фамилия

Сооружение
вид объекта недвижимости

Лист № 591 раздела 5.1	Всего листов раздела 5.1: 941	Всего разделов: 4	Всего листов выписки: 949
------------------------	-------------------------------	-------------------	---------------------------

27.06.2023г. № КУВИ-001/2023-147612886

Кадастровый номер: 50:23:0000000:130188

1	452046.53	1420242.21	-	0.1	данные отсутствуют	данные отсутствуют
2	452053.14	1420246.74	-	0.1	данные отсутствуют	данные отсутствуют
1	452030.46	1420259.35	-	0.1	данные отсутствуют	данные отсутствуют
2	452032.4	1420261.25	-	0.1	данные отсутствуют	данные отсутствуют
1	451998.81	1420308.64	-	0.1	данные отсутствуют	данные отсутствуют
2	451995.57	1420306.49	-	0.1	данные отсутствуют	данные отсутствуют
1	451985.19	1420327.16	-	0.1	данные отсутствуют	данные отсутствуют
2	451981.19	1420324.61	-	0.1	данные отсутствуют	данные отсутствуют
1	451972.93	1420344.3	-	0.1	данные отсутствуют	данные отсутствуют
2	451982.33	1420351.27	-	0.1	данные отсутствуют	данные отсутствуют
1	452300.66	1420481.99	-	0.1	данные отсутствуют	данные отсутствуют
2	452296.37	1420479.12	-	0.1	данные отсутствуют	данные отсутствуют
1	452326.42	1420444.34	-	0.1	данные отсутствуют	данные отсутствуют
2	452322.11	1420441.45	-	0.1	данные отсутствуют	данные отсутствуют
1	452327.99	1420442.19	-	0.1	данные отсутствуют	данные отсутствуют
2	452333.67	1420445.99	-	0.1	данные отсутствуют	данные отсутствуют
1	452340.07	1420424.99	-	0.1	данные отсутствуют	данные отсутствуют



ДОКУМЕНТ ПОДПИСАН
ЭЛЕКТРОННОЙ ПОДПИСЬЮ

Сертификат: 3094B7974B3CA8E1F07A347CFAD6FA78

Владелец: ФЕДЕРАЛЬНАЯ СЛУЖБА ГОСУДАРСТВЕННОЙ
РЕГИСТРАЦИИ, КАДАСТРА И КАРТОГРАФИИ
Действителен: с 17.05.2022 по 10.08.2023

полное наименование должности

инициалы, фамилия

Сооружение
вид объекта недвижимости

Лист № 592 раздела 5.1	Всего листов раздела 5.1: 941	Всего разделов: 4	Всего листов выписки: 949
------------------------	-------------------------------	-------------------	---------------------------

27.06.2023г. № КУВИ-001/2023-147612886

Кадастровый номер: 50:23:0000000:130188

2	452345.31	1420428.56	-	0.1	данные отсутствуют	данные отсутствуют
1	452096.18	1420401.29	-	0.1	данные отсутствуют	данные отсутствуют
2	452101.65	1420404.13	-	0.1	данные отсутствуют	данные отсутствуют
1	452260.15	1420398.97	-	0.1	данные отсутствуют	данные отсутствуют
2	452250.49	1420391.88	-	0.1	данные отсутствуют	данные отсутствуют
1	452254.96	1420384.97	-	0.1	данные отсутствуют	данные отсутствуют
2	452262.11	1420390.37	-	0.1	данные отсутствуют	данные отсутствуют
1	452257.31	1420381.51	-	0.1	данные отсутствуют	данные отсутствуют
2	452264.46	1420386.76	-	0.1	данные отсутствуют	данные отсутствуют
1	452263.41	1420366.6	-	0.1	данные отсутствуют	данные отсутствуют
2	452265.99	1420368.03	-	0.1	данные отсутствуют	данные отсутствуют
1	452236.9	1420402.1	-	0.1	данные отсутствуют	данные отсутствуют
2	452241.42	1420405.87	-	0.1	данные отсутствуют	данные отсутствуют
1	452219.67	1420424.93	-	0.1	данные отсутствуют	данные отсутствуют
2	452225.65	1420429.05	-	0.1	данные отсутствуют	данные отсутствуют
1	452218.54	1420454.26	-	0.1	данные отсутствуют	данные отсутствуют
2	452210.35	1420448.77	-	0.1	данные отсутствуют	данные отсутствуют



ДОКУМЕНТ ПОДПИСАН
ЭЛЕКТРОННОЙ ПОДПИСЬЮ

Сертификат: 3094B7974B3CA8E1F07A347CFAD6FA78

Владелец: ФЕДЕРАЛЬНАЯ СЛУЖБА ГОСУДАРСТВЕННОЙ
РЕГИСТРАЦИИ, КАДАСТРА И КАРТОГРАФИИ
Действителен: с 17.05.2022 по 10.08.2023

полное наименование должности

инициалы, фамилия

Сооружение
вид объекта недвижимости

Лист № 593 раздела 5.1	Всего листов раздела 5.1: 941	Всего разделов: 4	Всего листов выписки: 949
------------------------	-------------------------------	-------------------	---------------------------

27.06.2023г. № КУВИ-001/2023-147612886

Кадастровый номер: 50:23:0000000:130188

1	452207.8	1420472.49	-	0.1	данные отсутствуют	данные отсутствуют
2	452198.41	1420466.72	-	0.1	данные отсутствуют	данные отсутствуют
1	452318.03	1420369.48	-	0.1	данные отсутствуют	данные отсутствуют
2	452311.94	1420376.33	-	0.1	данные отсутствуют	данные отсутствуют
1	452284.01	1420346.42	-	0.1	данные отсутствуют	данные отсутствуют
2	452278.16	1420356.12	-	0.1	данные отсутствуют	данные отсутствуют
1	452263.61	1420333.08	-	0.1	данные отсутствуют	данные отсутствуют
2	452259.37	1420337.6	-	0.1	данные отсутствуют	данные отсутствуют
1	452178.73	1420281.6	-	0.1	данные отсутствуют	данные отсутствуют
2	452176.51	1420285.19	-	0.1	данные отсутствуют	данные отсутствуют
1	452046.74	1420203.31	-	0.1	данные отсутствуют	данные отсутствуют
2	452047.93	1420201.4	-	0.1	данные отсутствуют	данные отсутствуют
1	451993.33	1420171.88	-	0.1	данные отсутствуют	данные отсутствуют
2	451978.83	1420192.74	-	0.1	данные отсутствуют	данные отсутствуют
3	451976.37	1420196.13	-	0.1	данные отсутствуют	данные отсутствуют
1	451893.36	1420164.53	-	0.1	данные отсутствуют	данные отсутствуют
2	451897.84	1420167.52	-	0.1	данные отсутствуют	данные отсутствуют



ДОКУМЕНТ ПОДПИСАН
ЭЛЕКТРОННОЙ ПОДПИСЬЮ

Сертификат: 3094B7974B3CA8E1F07A347CFAD6FA78

Владелец: ФЕДЕРАЛЬНАЯ СЛУЖБА ГОСУДАРСТВЕННОЙ
РЕГИСТРАЦИИ, КАДАСТРА И КАРТОГРАФИИ
Действителен: с 17.05.2022 по 10.08.2023

полное наименование должности

инициалы, фамилия

Сооружение			
вид объекта недвижимости			
Лист № 594 раздела 5.1	Всего листов раздела 5.1: 941	Всего разделов: 4	Всего листов выписки: 949

27.06.2023г. № КУВИ-001/2023-147612886

Кадастровый номер: 50:23:0000000:130188

1	451890.3	1420169.13	-	0.1	данные отсутствуют	данные отсутствуют
2	451884.96	1420165.74	-	0.1	данные отсутствуют	данные отсутствуют
1	451847.28	1420080.09	-	0.1	данные отсутствуют	данные отсутствуют
2	451845.48	1420083.71	-	0.1	данные отсутствуют	данные отсутствуют
3	451843.42	1420087.84	-	0.1	данные отсутствуют	данные отсутствуют
4	451840.15	1420094.54	-	0.1	данные отсутствуют	данные отсутствуют
5	451836.04	1420101.56	-	0.1	данные отсутствуют	данные отсутствуют
6	451834.56	1420104.07	-	0.1	данные отсутствуют	данные отсутствуют
7	451833.16	1420103.39	-	0.1	данные отсутствуют	данные отсутствуют
8	451831.48	1420102.57	-	0.1	данные отсутствуют	данные отсутствуют
1	451826.1	1420251.66	-	0.1	данные отсутствуют	данные отсутствуют
2	451822.55	1420257.1	-	0.1	данные отсутствуют	данные отсутствуют
1	451794.4	1420231.35	-	0.1	данные отсутствуют	данные отсутствуют
2	451789.97	1420237.45	-	0.1	данные отсутствуют	данные отсутствуют
1	451785.58	1420234.79	-	0.1	данные отсутствуют	данные отсутствуют
2	451790.53	1420228.5	-	0.1	данные отсутствуют	данные отсутствуют
1	451739.23	1420193.57	-	0.1	данные отсутствуют	данные отсутствуют



ДОКУМЕНТ ПОДПИСАН
ЭЛЕКТРОННОЙ ПОДПИСЬЮ

Сертификат: 3094B7974B3CA8E1F07A347CFAD6FA78

Владелец: ФЕДЕРАЛЬНАЯ СЛУЖБА ГОСУДАРСТВЕННОЙ
РЕГИСТРАЦИИ, КАДАСТРА И КАРТОГРАФИИ
Действителен: с 17.05.2022 по 10.08.2023

полное наименование должности

инициалы, фамилия

Сооружение

вид объекта недвижимости

Лист № 595 раздела 5.1

Всего листов раздела 5.1: 941

Всего разделов: 4

Всего листов выписки: 949

27.06.2023г. № КУВИ-001/2023-147612886

Кадастровый номер:

50:23:0000000:130188

2	451733.82	1420203.57	-	0.1	данные отсутствуют	данные отсутствуют
1	451771.97	1420215.24	-	0.1	данные отсутствуют	данные отсутствуют
2	451766.79	1420223.46	-	0.1	данные отсутствуют	данные отсутствуют
1	451741.72	1420424.93	-	0.1	данные отсутствуют	данные отсутствуют
2	451739.13	1420428.76	-	0.1	данные отсутствуют	данные отсутствуют
1	451789.48	1420317.58	-	0.1	данные отсутствуют	данные отсутствуют
2	451727.69	1420413.28	-	0.1	данные отсутствуют	данные отсутствуют
3	451729.42	1420414.68	-	0.1	данные отсутствуют	данные отсутствуют
4	451725.94	1420419.83	-	0.1	данные отсутствуют	данные отсутствуют
1	452023.15	1420894.63	-	0.1	данные отсутствуют	данные отсутствуют
2	452027.28	1420897.26	-	0.1	данные отсутствуют	данные отсутствуют
3	452013.25	1420919.3	-	0.1	данные отсутствуют	данные отсутствуют
4	451935.71	1420871.09	-	0.1	данные отсутствуют	данные отсутствуют
5	451919.88	1420893.3	-	0.1	данные отсутствуют	данные отсутствуют
6	451916.22	1420899.63	-	0.1	данные отсутствуют	данные отсутствуют
7	451911.89	1420906.14	-	0.1	данные отсутствуют	данные отсутствуют
8	451907.15	1420914.66	-	0.1	данные отсутствуют	данные отсутствуют



ДОКУМЕНТ ПОДПИСАН
ЭЛЕКТРОННОЙ ПОДПИСЬЮ

Сертификат: 3094B7974B3CA8E1F07A347CFAD6FA78

Владелец: ФЕДЕРАЛЬНАЯ СЛУЖБА ГОСУДАРСТВЕННОЙ
РЕГИСТРАЦИИ, КАДАСТРА И КАРТОГРАФИИ
Действителен: с 17.05.2022 по 10.08.2023

полное наименование должности

инициалы, фамилия

Сооружение			
вид объекта недвижимости			
Лист № 596 раздела 5.1	Всего листов раздела 5.1: 941	Всего разделов: 4	Всего листов выписки: 949

27.06.2023г. № КУВИ-001/2023-147612886

Кадастровый номер: 50:23:0000000:130188

9	451900.9	1420923.54	-	0.1	данные отсутствуют	данные отсутствуют
10	451894.14	1420934.67	-	0.1	данные отсутствуют	данные отсутствуют
11	451885.9	1420947.63	-	0.1	данные отсутствуют	данные отсутствуют
12	451877.47	1420960.56	-	0.1	данные отсутствуют	данные отсутствуют
13	451867.19	1420974.6	-	0.1	данные отсутствуют	данные отсутствуют
14	451862.01	1420982.02	-	0.1	данные отсутствуют	данные отсутствуют
15	451858.51	1420987.31	-	0.1	данные отсутствуют	данные отсутствуют
16	451853.88	1420994.08	-	0.1	данные отсутствуют	данные отсутствуют
17	451849.27	1421001.59	-	0.1	данные отсутствуют	данные отсутствуют
18	451845.22	1421007.55	-	0.1	данные отсутствуют	данные отсутствуют
19	451839.18	1421017.5	-	0.1	данные отсутствуют	данные отсутствуют
20	451833.34	1421028.04	-	0.1	данные отсутствуют	данные отсутствуют
21	451831.47	1421031.02	-	0.1	данные отсутствуют	данные отсутствуют
22	451826.72	1421037.43	-	0.1	данные отсутствуют	данные отсутствуют
23	451818.11	1421050.22	-	0.1	данные отсутствуют	данные отсутствуют
24	451808.78	1421062.14	-	0.1	данные отсутствуют	данные отсутствуют
25	451799.59	1421074.31	-	0.1	данные отсутствуют	данные отсутствуют



ДОКУМЕНТ ПОДПИСАН
ЭЛЕКТРОННОЙ ПОДПИСЬЮ

Сертификат: 3094B7974B3CA8E1F07A347CFAD6FA78

Владелец: ФЕДЕРАЛЬНАЯ СЛУЖБА ГОСУДАРСТВЕННОЙ
РЕГИСТРАЦИИ, КАДАСТРА И КАРТОГРАФИИ
Действителен: с 17.05.2022 по 10.08.2023

полное наименование должности

инициалы, фамилия

Сооружение			
вид объекта недвижимости			

Лист № 597 раздела 5.1	Всего листов раздела 5.1: 941	Всего разделов: 4	Всего листов выписки: 949
------------------------	-------------------------------	-------------------	---------------------------

27.06.2023г. № КУВИ-001/2023-147612886

Кадастровый номер: 50:23:0000000:130188

26	451790.09	1421089.32	-	0.1	данные отсутствуют	данные отсутствуют
27	451783.23	1421100.21	-	0.1	данные отсутствуют	данные отсутствуют
28	451777.92	1421108.54	-	0.1	данные отсутствуют	данные отсутствуют
29	451771.49	1421119.06	-	0.1	данные отсутствуют	данные отсутствуют
30	451766.89	1421127.35	-	0.1	данные отсутствуют	данные отсутствуют
31	451763.94	1421134.12	-	0.1	данные отсутствуют	данные отсутствуют
32	451755.14	1421152.66	-	0.1	данные отсутствуют	данные отсутствуют
33	451784.3	1421172.91	-	0.1	данные отсутствуют	данные отсутствуют
34	451823.72	1421201.33	-	0.1	данные отсутствуют	данные отсутствуют
35	451832.76	1421190.84	-	0.1	данные отсутствуют	данные отсутствуют
36	451833.94	1421189.33	-	0.1	данные отсутствуют	данные отсутствуют
1	451803.8	1421183.36	-	0.1	данные отсутствуют	данные отсутствуют
2	451802.37	1421185.94	-	0.1	данные отсутствуют	данные отсутствуют
1	451796.78	1421179.49	-	0.1	данные отсутствуют	данные отсутствуют
2	451795.73	1421181.15	-	0.1	данные отсутствуют	данные отсутствуют
1	451852.56	1420996.94	-	0.1	данные отсутствуют	данные отсутствуют
2	451868.18	1421006.7	-	0.1	данные отсутствуют	данные отсутствуют



ДОКУМЕНТ ПОДПИСАН
ЭЛЕКТРОННОЙ ПОДПИСЬЮ

Сертификат: 3094B7974B3CA8E1F07A347CFAD6FA78

Владелец: ФЕДЕРАЛЬНАЯ СЛУЖБА ГОСУДАРСТВЕННОЙ
РЕГИСТРАЦИИ, КАДАСТРА И КАРТОГРАФИИ
Действителен: с 17.05.2022 по 10.08.2023

полное наименование должности

инициалы, фамилия

Сооружение
вид объекта недвижимости

Лист № 598 раздела 5.1	Всего листов раздела 5.1: 941	Всего разделов: 4	Всего листов выписки: 949
------------------------	-------------------------------	-------------------	---------------------------

27.06.2023г. № КУВИ-001/2023-147612886

Кадастровый номер: 50:23:0000000:130188

3	451883.81	1421016.47	-	0.1	данные отсутствуют	данные отсутствуют
4	451899.43	1421026.24	-	0.1	данные отсутствуют	данные отсутствуют
5	451915.05	1421036	-	0.1	данные отсутствуют	данные отсутствуют
6	451907.39	1421048.2	-	0.1	данные отсутствуют	данные отсутствуют
7	451899.71	1421060.4	-	0.1	данные отсутствуют	данные отсутствуют
8	451892.05	1421072.59	-	0.1	данные отсутствуют	данные отсутствуют
9	451884.38	1421084.79	-	0.1	данные отсутствуют	данные отсутствуют
1	451873.2	1421077.6	-	0.1	данные отсутствуют	данные отсутствуют
2	451886.09	1421085.87	-	0.1	данные отсутствуют	данные отсутствуют
3	451899.69	1421094.56	-	0.1	данные отсутствуют	данные отсутствуют
4	451891.28	1421107.7	-	0.1	данные отсутствуют	данные отсутствуют
5	451882.88	1421120.84	-	0.1	данные отсутствуют	данные отсутствуют
6	451874.47	1421133.99	-	0.1	данные отсутствуют	данные отсутствуют
7	451866.07	1421147.12	-	0.1	данные отсутствуют	данные отсутствуют
1	451921.06	1420891.65	-	0.1	данные отсутствуют	данные отсутствуют
2	451926.56	1420894.77	-	0.1	данные отсутствуют	данные отсутствуют
1	451925.01	1420886.11	-	0.1	данные отсутствуют	данные отсутствуют



ДОКУМЕНТ ПОДПИСАН
ЭЛЕКТРОННОЙ ПОДПИСЬЮ

Сертификат: 3094B7974B3CA8E1F07A347CFAD6FA78

Владелец: ФЕДЕРАЛЬНАЯ СЛУЖБА ГОСУДАРСТВЕННОЙ
РЕГИСТРАЦИИ, КАДАСТРА И КАРТОГРАФИИ
Действителен: с 17.05.2022 по 10.08.2023

полное наименование должности

инициалы, фамилия

Сооружение

вид объекта недвижимости

Лист № 599 раздела 5.1

Всего листов раздела 5.1: 941

Всего разделов: 4

Всего листов выписки: 949

27.06.2023г. № КУВИ-001/2023-147612886

Кадастровый номер:

50:23:0000000:130188

2	451930.14	1420889.28	-	0.1	данные отсутствуют	данные отсутствуют
1	451648.19	1421009.54	-	0.1	данные отсутствуют	данные отсутствуют
2	451645.09	1421013.84	-	0.1	данные отсутствуют	данные отсутствуют
1	451456.4	1420969.78	-	0.1	данные отсутствуют	данные отсутствуют
2	451462.92	1420962.51	-	0.1	данные отсутствуют	данные отсутствуют
1	451446.17	1420939.43	-	0.1	данные отсутствуют	данные отсутствуют
2	451440.46	1420947.05	-	0.1	данные отсутствуют	данные отсутствуют
1	451573	1420955.76	-	0.1	данные отсутствуют	данные отсутствуют
2	451581.75	1420962.36	-	0.1	данные отсутствуют	данные отсутствуют
1	451562.27	1420969.69	-	0.1	данные отсутствуют	данные отсутствуют
2	451571.94	1420977.01	-	0.1	данные отсутствуют	данные отсутствуют
1	451433.14	1420942.03	-	0.1	данные отсутствуют	данные отсутствуют
2	451429.53	1420947.63	-	0.1	данные отсутствуют	данные отсутствуют
1	451372.66	1420662.95	-	0.1	данные отсутствуют	данные отсутствуют
2	451375.85	1420657.96	-	0.1	данные отсутствуют	данные отсутствуют
3	451384.04	1420644.65	-	0.1	данные отсутствуют	данные отсутствуют
4	451391.74	1420632.92	-	0.1	данные отсутствуют	данные отсутствуют



ДОКУМЕНТ ПОДПИСАН
ЭЛЕКТРОННОЙ ПОДПИСЬЮ

Сертификат: 3094B7974B3CA8E1F07A347CFAD6FA78

Владелец: ФЕДЕРАЛЬНАЯ СЛУЖБА ГОСУДАРСТВЕННОЙ
РЕГИСТРАЦИИ, КАДАСТРА И КАРТОГРАФИИ
Действителен: с 17.05.2022 по 10.08.2023

полное наименование должности

инициалы, фамилия

Сооружение			
вид объекта недвижимости			
Лист № 600 раздела 5.1	Всего листов раздела 5.1: 941	Всего разделов: 4	Всего листов выписки: 949

27.06.2023г. № КУВИ-001/2023-147612886

Кадастровый номер: 50:23:0000000:130188

5	451394.3	1420634.32	-	0.1	данные отсутствуют	данные отсутствуют
1	451439.01	1420868.97	-	0.1	данные отсутствуют	данные отсутствуют
2	451435.65	1420866.35	-	0.1	данные отсутствуют	данные отсутствуют
3	451422.65	1420856.24	-	0.1	данные отсутствуют	данные отсутствуют
4	451412.01	1420848.13	-	0.1	данные отсутствуют	данные отсутствуют
5	451409.5	1420851.39	-	0.1	данные отсутствуют	данные отсутствуют
1	451418.12	1420852.79	-	0.1	данные отсутствуют	данные отсутствуют
2	451415.12	1420856.6	-	0.1	данные отсутствуют	данные отсутствуют
1	451391.47	1420918.59	-	0.1	данные отсутствуют	данные отсутствуют
2	451393.66	1420915.02	-	0.1	данные отсутствуют	данные отсутствуют
1	451374.49	1420907.13	-	0.1	данные отсутствуют	данные отсутствуют
2	451376.62	1420903.76	-	0.1	данные отсутствуют	данные отсутствуют
1	451339.02	1420863	-	0.1	данные отсутствуют	данные отсутствуют
2	451332.52	1420872.64	-	0.1	данные отсутствуют	данные отсутствуют
1	451317.41	1420846.22	-	0.1	данные отсутствуют	данные отсутствуют
2	451310.15	1420857.03	-	0.1	данные отсутствуют	данные отсутствуют
1	451306.45	1420863.09	-	0.1	данные отсутствуют	данные отсутствуют



ДОКУМЕНТ ПОДПИСАН
ЭЛЕКТРОННОЙ ПОДПИСЬЮ

Сертификат: 3094B7974B3CA8E1F07A347CFAD6FA78

Владелец: ФЕДЕРАЛЬНАЯ СЛУЖБА ГОСУДАРСТВЕННОЙ
РЕГИСТРАЦИИ, КАДАСТРА И КАРТОГРАФИИ
Действителен: с 17.05.2022 по 10.08.2023

полное наименование должности

инициалы, фамилия

Сооружение

вид объекта недвижимости

Лист № 601 раздела 5.1

Всего листов раздела 5.1: 941

Всего разделов: 4

Всего листов выписки: 949

27.06.2023г. № КУВИ-001/2023-147612886

Кадастровый номер:

50:23:0000000:130188

2	451309.77	1420856.77	-	0.1	данные отсутствуют	данные отсутствуют
1	451279.72	1420842.36	-	0.1	данные отсутствуют	данные отсутствуют
2	451282.9	1420837.71	-	0.1	данные отсутствуют	данные отсутствуют
1	451281.28	1420830.48	-	0.1	данные отсутствуют	данные отсутствуют
2	451278.44	1420834.18	-	0.1	данные отсутствуют	данные отсутствуют
1	451357.41	1420747.76	-	0.1	данные отсутствуют	данные отсутствуют
2	451350.74	1420757.59	-	0.1	данные отсутствуют	данные отсутствуют
3	451368.08	1420771.59	-	0.1	данные отсутствуют	данные отсутствуют
4	451379.8	1420778.83	-	0.1	данные отсутствуют	данные отсутствуют
5	451382.88	1420783.69	-	0.1	данные отсутствуют	данные отсутствуют
6	451394.62	1420789.97	-	0.1	данные отсутствуют	данные отсутствуют
1	451493.45	1419775.07	-	0.1	данные отсутствуют	данные отсутствуют
2	451499.09	1419772.21	-	0.1	данные отсутствуют	данные отсутствуют
3	451511.98	1419798.62	-	0.1	данные отсутствуют	данные отсутствуют
4	451525.61	1419821.68	-	0.1	данные отсутствуют	данные отсутствуют
5	451529.47	1419828.25	-	0.1	данные отсутствуют	данные отсутствуют
6	451524.63	1419831.9	-	0.1	данные отсутствуют	данные отсутствуют



ДОКУМЕНТ ПОДПИСАН
ЭЛЕКТРОННОЙ ПОДПИСЬЮ

Сертификат: 3094B7974B3CA8E1F07A347CFAD6FA78

Владелец: ФЕДЕРАЛЬНАЯ СЛУЖБА ГОСУДАРСТВЕННОЙ
РЕГИСТРАЦИИ, КАДАСТРА И КАРТОГРАФИИ
Действителен: с 17.05.2022 по 10.08.2023

полное наименование должности

инициалы, фамилия

Сооружение			
вид объекта недвижимости			
Лист № 602 раздела 5.1	Всего листов раздела 5.1: 941	Всего разделов: 4	Всего листов выписки: 949

27.06.2023г. № КУВИ-001/2023-147612886

Кадастровый номер: 50:23:0000000:130188

7	451518.88	1419838.27	-	0.1	данные отсутствуют	данные отсутствуют
8	451509.74	1419848.78	-	0.1	данные отсутствуют	данные отсутствуют
9	451498.66	1419859.99	-	0.1	данные отсутствуют	данные отсутствуют
10	451489.33	1419869.34	-	0.1	данные отсутствуют	данные отсутствуют
11	451476.89	1419882.75	-	0.1	данные отсутствуют	данные отсутствуют
12	451466.11	1419895.57	-	0.1	данные отсутствуют	данные отсутствуют
13	451455.52	1419907.8	-	0.1	данные отсутствуют	данные отсутствуют
14	451443.62	1419920.9	-	0.1	данные отсутствуют	данные отсутствуют
15	451432.73	1419933.69	-	0.1	данные отсутствуют	данные отсутствуют
16	451424.22	1419943.96	-	0.1	данные отсутствуют	данные отсутствуют
17	451415.09	1419956.21	-	0.1	данные отсутствуют	данные отсутствуют
18	451399.06	1419974.46	-	0.1	данные отсутствуют	данные отсутствуют
19	451388.32	1419987.81	-	0.1	данные отсутствуют	данные отсутствуют
20	451364.49	1420012.47	-	0.1	данные отсутствуют	данные отсутствуют
21	451361.64	1420021.83	-	0.1	данные отсутствуют	данные отсутствуют
22	451355.92	1420021.62	-	0.1	данные отсутствуют	данные отсутствуют
23	451355.26	1420057.53	-	0.1	данные отсутствуют	данные отсутствуют



ДОКУМЕНТ ПОДПИСАН
ЭЛЕКТРОННОЙ ПОДПИСЬЮ

Сертификат: 3094B7974B3CA8E1F07A347CFAD6FA78

Владелец: ФЕДЕРАЛЬНАЯ СЛУЖБА ГОСУДАРСТВЕННОЙ
РЕГИСТРАЦИИ, КАДАСТРА И КАРТОГРАФИИ
Действителен: с 17.05.2022 по 10.08.2023

полное наименование должности

инициалы, фамилия

Сооружение			
вид объекта недвижимости			
Лист № 603 раздела 5.1	Всего листов раздела 5.1: 941	Всего разделов: 4	Всего листов выписки: 949

27.06.2023г. № КУВИ-001/2023-147612886

Кадастровый номер: 50:23:0000000:130188

24	451355.1	1420106.23	-	0.1	данные отсутствуют	данные отсутствуют
25	451356.63	1420131.09	-	0.1	данные отсутствуют	данные отсутствуют
26	451364	1420179.94	-	0.1	данные отсутствуют	данные отсутствуют
27	451366.39	1420193.69	-	0.1	данные отсутствуют	данные отсутствуют
28	451373.6	1420234.93	-	0.1	данные отсутствуют	данные отсутствуют
29	451380.5	1420285.67	-	0.1	данные отсутствуют	данные отсутствуют
30	451379.93	1420285.75	-	0.1	данные отсутствуют	данные отсутствуют
1	451380.07	1420282.53	-	0.1	данные отсутствуют	данные отсутствуют
2	451386.49	1420282.08	-	0.1	данные отсутствуют	данные отсутствуют
1	451438.02	1420484.71	-	0.1	данные отсутствуют	данные отсутствуют
2	451427.29	1420471.16	-	0.1	данные отсутствуют	данные отсутствуют
3	451412.45	1420434.71	-	0.1	данные отсутствуют	данные отсутствуют
4	451400.11	1420374.7	-	0.1	данные отсутствуют	данные отсутствуют
5	451395.67	1420352.15	-	0.1	данные отсутствуют	данные отсутствуют
6	451391.8	1420329.43	-	0.1	данные отсутствуют	данные отсутствуют
7	451387.5	1420290.99	-	0.1	данные отсутствуют	данные отсутствуют
8	451386.05	1420278.18	-	0.1	данные отсутствуют	данные отсутствуют



ДОКУМЕНТ ПОДПИСАН
ЭЛЕКТРОННОЙ ПОДПИСЬЮ

Сертификат: 3094B7974B3CA8E1F07A347CFAD6FA78

Владелец: ФЕДЕРАЛЬНАЯ СЛУЖБА ГОСУДАРСТВЕННОЙ
РЕГИСТРАЦИИ, КАДАСТРА И КАРТОГРАФИИ
Действителен: с 17.05.2022 по 10.08.2023

полное наименование должности

инициалы, фамилия

Сооружение			
вид объекта недвижимости			
Лист № 604 раздела 5.1	Всего листов раздела 5.1: 941	Всего разделов: 4	Всего листов выписки: 949

27.06.2023г. № КУВИ-001/2023-147612886

Кадастровый номер: 50:23:0000000:130188

9	451397.97	1420271.09	-	0.1	данные отсутствуют	данные отсутствуют
10	451406.14	1420262.28	-	0.1	данные отсутствуют	данные отсутствуют
11	451425.07	1420234.57	-	0.1	данные отсутствуют	данные отсутствуют
12	451449.6	1420196.35	-	0.1	данные отсутствуют	данные отсутствуют
13	451481.46	1420148.98	-	0.1	данные отсутствуют	данные отсутствуют
14	451505.51	1420107.45	-	0.1	данные отсутствуют	данные отсутствуют
15	451507.7	1420104.24	-	0.1	данные отсутствуют	данные отсутствуют
16	451510.27	1420100.33	-	0.1	данные отсутствуют	данные отсутствуют
17	451518.23	1420088.1	-	0.1	данные отсутствуют	данные отсутствуют
18	451525.71	1420076.95	-	0.1	данные отсутствуют	данные отсутствуют
19	451539.82	1420056.78	-	0.1	данные отсутствуют	данные отсутствуют
20	451550.97	1420041.03	-	0.1	данные отсутствуют	данные отсутствуют
21	451562.13	1420026.15	-	0.1	данные отсутствуют	данные отсутствуют
22	451570.46	1420015.19	-	0.1	данные отсутствуют	данные отсутствуют
23	451577.14	1420006.12	-	0.1	данные отсутствуют	данные отсутствуют
24	451583.23	1419997.42	-	0.1	данные отсутствуют	данные отсутствуют
25	451590.44	1419987.54	-	0.1	данные отсутствуют	данные отсутствуют



ДОКУМЕНТ ПОДПИСАН
ЭЛЕКТРОННОЙ ПОДПИСЬЮ

Сертификат: 3094B7974B3CA8E1F07A347CFAD6FA78

Владелец: ФЕДЕРАЛЬНАЯ СЛУЖБА ГОСУДАРСТВЕННОЙ
РЕГИСТРАЦИИ, КАДАСТРА И КАРТОГРАФИИ
Действителен: с 17.05.2022 по 10.08.2023

полное наименование должности

инициалы, фамилия

Сооружение			
вид объекта недвижимости			
Лист № 605 раздела 5.1	Всего листов раздела 5.1: 941	Всего разделов: 4	Всего листов выписки: 949

27.06.2023г. № КУВИ-001/2023-147612886

Кадастровый номер: 50:23:0000000:130188

26	451599.46	1419975.34	-	0.1	данные отсутствуют	данные отсутствуют
27	451609.93	1419961.07	-	0.1	данные отсутствуют	данные отсутствуют
28	451613.82	1419955.84	-	0.1	данные отсутствуют	данные отсутствуют
29	451623.27	1419942.83	-	0.1	данные отсутствуют	данные отсутствуют
30	451629.44	1419934.38	-	0.1	данные отсутствуют	данные отсутствуют
31	451637.91	1419922.52	-	0.1	данные отсутствуют	данные отсутствуют
32	451639.85	1419919.38	-	0.1	данные отсутствуют	данные отсутствуют
33	451641.81	1419916.14	-	0.1	данные отсутствуют	данные отсутствуют
34	451644.04	1419912.69	-	0.1	данные отсутствуют	данные отсутствуют
35	451648.8	1419905.26	-	0.1	данные отсутствуют	данные отсутствуют
36	451635.05	1419901.99	-	0.1	данные отсутствуют	данные отсутствуют
37	451634.91	1419901.97	-	0.1	данные отсутствуют	данные отсутствуют
38	451613.01	1419896.62	-	0.1	данные отсутствуют	данные отсутствуют
39	451572.02	1419879.31	-	0.1	данные отсутствуют	данные отсутствуют
40	451562.2	1419870.19	-	0.1	данные отсутствуют	данные отсутствуют
41	451536.19	1419822.87	-	0.1	данные отсутствуют	данные отсутствуют
42	451486.94	1419728.55	-	0.1	данные отсутствуют	данные отсутствуют



ДОКУМЕНТ ПОДПИСАН
ЭЛЕКТРОННОЙ ПОДПИСЬЮ

Сертификат: 3094B7974B3CA8E1F07A347CFAD6FA78

Владелец: ФЕДЕРАЛЬНАЯ СЛУЖБА ГОСУДАРСТВЕННОЙ
РЕГИСТРАЦИИ, КАДАСТРА И КАРТОГРАФИИ
Действителен: с 17.05.2022 по 10.08.2023

полное наименование должности

инициалы, фамилия

Сооружение			
вид объекта недвижимости			

Лист № 606 раздела 5.1	Всего листов раздела 5.1: 941	Всего разделов: 4	Всего листов выписки: 949
------------------------	-------------------------------	-------------------	---------------------------

27.06.2023г. № КУВИ-001/2023-147612886

Кадастровый номер: 50:23:0000000:130188

43	451493.02	1419722.64	-	0.1	данные отсутствуют	данные отсутствуют
1	451516.48	1420070.24	-	0.1	данные отсутствуют	данные отсутствуют
2	451525.71	1420076.95	-	0.1	данные отсутствуют	данные отсутствуют
1	451544.12	1420032.76	-	0.1	данные отсутствуют	данные отсутствуют
2	451552.49	1420039	-	0.1	данные отсутствуют	данные отсутствуют
1	451554.76	1420018.38	-	0.1	данные отсутствуют	данные отсутствуют
2	451563.3	1420024.6	-	0.1	данные отсутствуют	данные отсутствуют
1	451486.5	1420115.18	-	0.1	данные отсутствуют	данные отсутствуют
2	451497.17	1420121.86	-	0.1	данные отсутствуют	данные отсутствуют
1	451481.62	1420148.7	-	0.1	данные отсутствуют	данные отсутствуют
2	451486.86	1420151.5	-	0.1	данные отсутствуют	данные отсутствуют
1	451463.04	1420184.19	-	0.1	данные отсутствуют	данные отсутствуют
2	451458.47	1420183.17	-	0.1	данные отсутствуют	данные отсутствуют
1	451458.57	1420191.92	-	0.1	данные отсутствуют	данные отсутствуют
2	451454.2	1420189.51	-	0.1	данные отсутствуют	данные отсутствуют
1	451467.3	1420146.76	-	0.1	данные отсутствуют	данные отсутствуют
2	451478.08	1420154	-	0.1	данные отсутствуют	данные отсутствуют



ДОКУМЕНТ ПОДПИСАН
ЭЛЕКТРОННОЙ ПОДПИСЬЮ

Сертификат: 3094B7974B3CA8E1F07A347CFAD6FA78

Владелец: ФЕДЕРАЛЬНАЯ СЛУЖБА ГОСУДАРСТВЕННОЙ
РЕГИСТРАЦИИ, КАДАСТРА И КАРТОГРАФИИ
Действителен: с 17.05.2022 по 10.08.2023

полное наименование должности

инициалы, фамилия

Сооружение
вид объекта недвижимости

Лист № 607 раздела 5.1	Всего листов раздела 5.1: 941	Всего разделов: 4	Всего листов выписки: 949
------------------------	-------------------------------	-------------------	---------------------------

27.06.2023г. № КУВИ-001/2023-147612886

Кадастровый номер: 50:23:0000000:130188

1	451457.62	1420160.39	-	0.1	данные отсутствуют	данные отсутствуют
2	451469.79	1420166.33	-	0.1	данные отсутствуют	данные отсутствуют
1	451442.25	1420190.18	-	0.1	данные отсутствуют	данные отсутствуют
2	451450.86	1420194.47	-	0.1	данные отсутствуют	данные отсутствуют
1	451781.53	1420513.64	-	0.1	данные отсутствуют	данные отсутствуют
2	451780.1	1420515.74	-	0.1	данные отсутствуют	данные отсутствуют
1	451753.36	1420710.42	-	0.1	данные отсутствуют	данные отсутствуют
2	451756.45	1420706.32	-	0.1	данные отсутствуют	данные отсутствуют
1	451696.23	1420659.87	-	0.1	данные отсутствуют	данные отсутствуют
2	451699.15	1420655.84	-	0.1	данные отсутствуют	данные отсутствуют
1	451708.72	1420668.59	-	0.1	данные отсутствуют	данные отсутствуют
2	451711.17	1420665.1	-	0.1	данные отсутствуют	данные отсутствуют
1	451717.74	1420688.28	-	0.1	данные отсутствуют	данные отсутствуют
2	451724.24	1420679.99	-	0.1	данные отсутствуют	данные отсутствуют
1	451681.61	1420824.78	-	0.1	данные отсутствуют	данные отсутствуют
2	451690.25	1420830.97	-	0.1	данные отсутствуют	данные отсутствуют
1	451739.6	1420765.08	-	0.1	данные отсутствуют	данные отсутствуют



ДОКУМЕНТ ПОДПИСАН
ЭЛЕКТРОННОЙ ПОДПИСЬЮ

Сертификат: 3094B7974B3CA8E1F07A347CFAD6FA78

Владелец: ФЕДЕРАЛЬНАЯ СЛУЖБА ГОСУДАРСТВЕННОЙ
РЕГИСТРАЦИИ, КАДАСТРА И КАРТОГРАФИИ
Действителен: с 17.05.2022 по 10.08.2023

полное наименование должности

инициалы, фамилия

Сооружение			
вид объекта недвижимости			

Лист № 608 раздела 5.1	Всего листов раздела 5.1: 941	Всего разделов: 4	Всего листов выписки: 949
------------------------	-------------------------------	-------------------	---------------------------

27.06.2023г. № КУВИ-001/2023-147612886

Кадастровый номер: 50:23:0000000:130188

2	451738.75	1420764.45	-	0.1	данные отсутствуют	данные отсутствуют
3	451729.68	1420775.88	-	0.1	данные отсутствуют	данные отсутствуют
4	451720.61	1420787.33	-	0.1	данные отсутствуют	данные отсутствуют
1	451701.57	1420787.09	-	0.1	данные отсутствуют	данные отсутствуют
2	451708.13	1420791.81	-	0.1	данные отсутствуют	данные отсутствуют
1	451577.74	1420816.34	-	0.1	данные отсутствуют	данные отсутствуют
2	451581.66	1420812.04	-	0.1	данные отсутствуют	данные отсутствуют
1	451551.39	1420796.68	-	0.1	данные отсутствуют	данные отсутствуют
2	451554.99	1420791.97	-	0.1	данные отсутствуют	данные отсутствуют
1	451587.89	1420965.04	-	0.1	данные отсутствуют	данные отсутствуют
2	451617.53	1420925.96	-	0.1	данные отсутствуют	данные отсутствуют
3	451618.45	1420926.65	-	0.1	данные отсутствуют	данные отсутствуют
1	451595.6	1419965.61	-	0.1	данные отсутствуют	данные отсутствуют
2	451602.73	1419970.9	-	0.1	данные отсутствуют	данные отсутствуют
1	451605.67	1419953.19	-	0.1	данные отсутствуют	данные отсутствуют
2	451612.3	1419957.9	-	0.1	данные отсутствуют	данные отсутствуют
1	451614.92	1419968.3	-	0.1	данные отсутствуют	данные отсутствуют



ДОКУМЕНТ ПОДПИСАН
ЭЛЕКТРОННОЙ ПОДПИСЬЮ

Сертификат: 3094B7974B3CA8E1F07A347CFAD6FA78

Владелец: ФЕДЕРАЛЬНАЯ СЛУЖБА ГОСУДАРСТВЕННОЙ
РЕГИСТРАЦИИ, КАДАСТРА И КАРТОГРАФИИ
Действителен: с 17.05.2022 по 10.08.2023

полное наименование должности

инициалы, фамилия

Сооружение			
вид объекта недвижимости			
Лист № 609 раздела 5.1	Всего листов раздела 5.1: 941	Всего разделов: 4	Всего листов выписки: 949

27.06.2023г. № КУВИ-001/2023-147612886

Кадастровый номер: 50:23:0000000:130188

2	451608.07	1419963.61	-	0.1	данные отсутствуют	данные отсутствуют
1	451635.43	1419938.15	-	0.1	данные отсутствуют	данные отсутствуют
2	451629.73	1419934	-	0.1	данные отсутствуют	данные отсутствуют
1	451366.07	1420057.4	-	0.1	данные отсутствуют	данные отсутствуют
2	451355.26	1420057.53	-	0.1	данные отсутствуют	данные отсутствуют
1	451365.61	1420057.41	-	0.1	данные отсутствуют	данные отсутствуют
2	451365.37	1420116.8	-	0.1	данные отсутствуют	данные отсутствуют
3	451368.12	1420121.62	-	0.1	данные отсутствуют	данные отсутствуют
1	451367.29	1420091.52	-	0.1	данные отсутствуют	данные отсутствуют
2	451365.48	1420091.42	-	0.1	данные отсутствуют	данные отсутствуют
1	451347.86	1420102.66	-	0.1	данные отсутствуют	данные отсутствуют
2	451355.12	1420102.52	-	0.1	данные отсутствуют	данные отсутствуют
1	451373.1	1420232.08	-	0.1	данные отсутствуют	данные отсутствуют
2	451314.31	1420244.17	-	0.1	данные отсутствуют	данные отсутствуют
1	451378.11	1420268.08	-	0.1	данные отсутствуют	данные отсутствуют
2	451377.6	1420268.15	-	0.1	данные отсутствуют	данные отсутствуют
1	451022.53	1420614.58	-	0.1	данные отсутствуют	данные отсутствуют



ДОКУМЕНТ ПОДПИСАН
ЭЛЕКТРОННОЙ ПОДПИСЬЮ

Сертификат: 3094B7974B3CA8E1F07A347CFAD6FA78

Владелец: ФЕДЕРАЛЬНАЯ СЛУЖБА ГОСУДАРСТВЕННОЙ
РЕГИСТРАЦИИ, КАДАСТРА И КАРТОГРАФИИ
Действителен: с 17.05.2022 по 10.08.2023

полное наименование должности

инициалы, фамилия

Сооружение
вид объекта недвижимости

Лист № 610 раздела 5.1	Всего листов раздела 5.1: 941	Всего разделов: 4	Всего листов выписки: 949
------------------------	-------------------------------	-------------------	---------------------------

27.06.2023г. № КУВИ-001/2023-147612886

Кадастровый номер: 50:23:0000000:130188

2	450993.26	1420597.17	-	0.1	данные отсутствуют	данные отсутствуют
1	451133.54	1420683.95	-	0.1	данные отсутствуют	данные отсутствуют
2	451137.8	1420686.44	-	0.1	данные отсутствуют	данные отсутствуют
1	451130.97	1420687.7	-	0.1	данные отсутствуют	данные отсутствуют
2	451136.66	1420688.47	-	0.1	данные отсутствуют	данные отсутствуют
1	451187.16	1420849.04	-	0.1	данные отсутствуют	данные отсутствуют
2	451194.3	1420853.27	-	0.1	данные отсутствуют	данные отсутствуют
1	451159.92	1420650.92	-	0.1	данные отсутствуют	данные отсутствуют
2	451155.95	1420648.15	-	0.1	данные отсутствуют	данные отсутствуют
1	451150.51	1420665.54	-	0.1	данные отсутствуют	данные отсутствуют
2	451146.12	1420663.14	-	0.1	данные отсутствуют	данные отсутствуют
1	451155.5	1420657.8	-	0.1	данные отсутствуют	данные отсутствуют
2	451158.83	1420659.83	-	0.1	данные отсутствуют	данные отсутствуют
1	451120.23	1420729.62	-	0.1	данные отсутствуют	данные отсутствуют
2	451116.57	1420727.36	-	0.1	данные отсутствуют	данные отсутствуют
1	451119.49	1420732.62	-	0.1	данные отсутствуют	данные отсутствуют
2	451115.17	1420730.15	-	0.1	данные отсутствуют	данные отсутствуют



ДОКУМЕНТ ПОДПИСАН
ЭЛЕКТРОННОЙ ПОДПИСЬЮ

Сертификат: 3094B7974B3CA8E1F07A347CFAD6FA78

Владелец: ФЕДЕРАЛЬНАЯ СЛУЖБА ГОСУДАРСТВЕННОЙ
РЕГИСТРАЦИИ, КАДАСТРА И КАРТОГРАФИИ
Действителен: с 17.05.2022 по 10.08.2023

полное наименование должности

инициалы, фамилия

Сооружение
вид объекта недвижимости

Лист № 611 раздела 5.1	Всего листов раздела 5.1: 941	Всего разделов: 4	Всего листов выписки: 949
------------------------	-------------------------------	-------------------	---------------------------

27.06.2023г. № КУВИ-001/2023-147612886

Кадастровый номер: 50:23:0000000:130188

1	451222.13	1420554.26	-	0.1	данные отсутствуют	данные отсутствуют
2	451219.8	1420553.04	-	0.1	данные отсутствуют	данные отсутствуют
1	451242.14	1420592.18	-	0.1	данные отсутствуют	данные отсутствуют
2	451209.65	1420570.42	-	0.1	данные отсутствуют	данные отсутствуют
1	451202.35	1420582.66	-	0.1	данные отсутствуют	данные отсутствуют
2	451204.72	1420584.26	-	0.1	данные отсутствуют	данные отсутствуют
1	451195.22	1420599.52	-	0.1	данные отсутствуют	данные отсутствуют
2	451193.06	1420598.12	-	0.1	данные отсутствуют	данные отсутствуют
1	451187.47	1420612.05	-	0.1	данные отсутствуют	данные отсутствуют
2	451185.49	1420610.64	-	0.1	данные отсутствуют	данные отсутствуют
1	451145.98	1420570.86	-	0.1	данные отсутствуют	данные отсутствуют
2	451197.42	1420590.88	-	0.1	данные отсутствуют	данные отсутствуют
1	451169.22	1420582.91	-	0.1	данные отсутствуют	данные отсутствуют
2	451169.26	1420579.92	-	0.1	данные отсутствуют	данные отсутствуют
1	452330.27	1420387.15	-	0.1	данные отсутствуют	данные отсутствуют
2	452325.48	1420394.75	-	0.1	данные отсутствуют	данные отсутствуют
1	452407.64	1420501.74	-	0.1	данные отсутствуют	данные отсутствуют



ДОКУМЕНТ ПОДПИСАН
ЭЛЕКТРОННОЙ ПОДПИСЬЮ

Сертификат: 3094B7974B3CA8E1F07A347CFAD6FA78

Владелец: ФЕДЕРАЛЬНАЯ СЛУЖБА ГОСУДАРСТВЕННОЙ
РЕГИСТРАЦИИ, КАДАСТРА И КАРТОГРАФИИ
Действителен: с 17.05.2022 по 10.08.2023

полное наименование должности

инициалы, фамилия

Сооружение			
вид объекта недвижимости			
Лист № 612 раздела 5.1	Всего листов раздела 5.1: 941	Всего разделов: 4	Всего листов выписки: 949

27.06.2023г. № КУВИ-001/2023-147612886

Кадастровый номер: 50:23:0000000:130188

2	452410.88	1420503.83	-	0.1	данные отсутствуют	данные отсутствуют
3	452398.79	1420522.02	-	0.1	данные отсутствуют	данные отсутствуют
4	452386.71	1420540.2	-	0.1	данные отсутствуют	данные отсутствуют
5	452375.56	1420533.27	-	0.1	данные отсутствуют	данные отсутствуют
6	452373.96	1420532.26	-	0.1	данные отсутствуют	данные отсутствуют
1	452666.29	1421695.3	-	0.1	данные отсутствуют	данные отсутствуют
2	452665.07	1421696.25	-	0.1	данные отсутствуют	данные отсутствуют
1	452145.72	1420308.26	-	0.1	данные отсутствуют	данные отсутствуют
2	452153.31	1420313.35	-	0.1	данные отсутствуют	данные отсутствуют
1	452135.42	1420348.1	-	0.1	данные отсутствуют	данные отсутствуют
2	452132.21	1420345.85	-	0.1	данные отсутствуют	данные отсутствуют
1	452136.42	1420324.84	-	0.1	данные отсутствуют	данные отсутствуют
2	452143.39	1420328.63	-	0.1	данные отсутствуют	данные отсутствуют
1	452084.36	1420404.2	-	0.1	данные отсутствуют	данные отсутствуют
2	452090.92	1420408.7	-	0.1	данные отсутствуют	данные отсутствуют
1	452282.65	1420508.45	-	0.1	данные отсутствуют	данные отсутствуют
2	452288.45	1420512.31	-	0.1	данные отсутствуют	данные отсутствуют



ДОКУМЕНТ ПОДПИСАН
ЭЛЕКТРОННОЙ ПОДПИСЬЮ

Сертификат: 3094B7974B3CA8E1F07A347CFAD6FA78

Владелец: ФЕДЕРАЛЬНАЯ СЛУЖБА ГОСУДАРСТВЕННОЙ
РЕГИСТРАЦИИ, КАДАСТРА И КАРТОГРАФИИ
Действителен: с 17.05.2022 по 10.08.2023

полное наименование должности

инициалы, фамилия

Сооружение			
вид объекта недвижимости			
Лист № 613 раздела 5.1	Всего листов раздела 5.1: 941	Всего разделов: 4	Всего листов выписки: 949

27.06.2023г. № КУВИ-001/2023-147612886

Кадастровый номер: 50:23:0000000:130188

1	452097.95	1420164.33	-	0.1	данные отсутствуют	данные отсутствуют
2	452101.61	1420166.85	-	0.1	данные отсутствуют	данные отсутствуют
3	452093.06	1420179.33	-	0.1	данные отсутствуют	данные отсутствуют
4	452084.51	1420191.8	-	0.1	данные отсутствуют	данные отсутствуют
5	452075.96	1420204.28	-	0.1	данные отсутствуют	данные отсутствуют
6	452067.41	1420216.75	-	0.1	данные отсутствуют	данные отсутствуют
1	452022.36	1420188.87	-	0.1	данные отсутствуют	данные отсутствуют
2	452017.25	1420196.65	-	0.1	данные отсутствуют	данные отсутствуют
1	452076.74	1420426.45	-	0.1	данные отсутствуют	данные отсутствуют
2	452084.39	1420416.89	-	0.1	данные отсутствуют	данные отсутствуют
3	452092.04	1420407.31	-	0.1	данные отсутствуют	данные отсутствуют
4	452097.23	1420399.77	-	0.1	данные отсутствуют	данные отсутствуют
5	452106.7	1420385.18	-	0.1	данные отсутствуют	данные отсутствуют
6	452116.17	1420370.59	-	0.1	данные отсутствуют	данные отсутствуют
7	452125.63	1420355.99	-	0.1	данные отсутствуют	данные отсутствуют
8	452135.11	1420341.4	-	0.1	данные отсутствуют	данные отсутствуют
9	452143.39	1420328.63	-	0.1	данные отсутствуют	данные отсутствуют



ДОКУМЕНТ ПОДПИСАН
ЭЛЕКТРОННОЙ ПОДПИСЬЮ

Сертификат: 3094B7974B3CA8E1F07A347CFAD6FA78

Владелец: ФЕДЕРАЛЬНАЯ СЛУЖБА ГОСУДАРСТВЕННОЙ
РЕГИСТРАЦИИ, КАДАСТРА И КАРТОГРАФИИ
Действителен: с 17.05.2022 по 10.08.2023

полное наименование должности

инициалы, фамилия

Сооружение			
вид объекта недвижимости			
Лист № 614 раздела 5.1	Всего листов раздела 5.1: 941	Всего разделов: 4	Всего листов выписки: 949

27.06.2023г. № КУВИ-001/2023-147612886

Кадастровый номер: 50:23:0000000:130188

10	452154.05	1420312.21	-	0.1	данные отсутствуют	данные отсутствуют
11	452163.52	1420297.62	-	0.1	данные отсутствуют	данные отсутствуют
12	452172.98	1420283.02	-	0.1	данные отсутствуют	данные отсутствуют
1	451833.14	1420263.49	-	0.1	данные отсутствуют	данные отсутствуют
2	451808.32	1420248.51	-	0.1	данные отсутствуют	данные отсутствуют
3	451783.49	1420233.53	-	0.1	данные отсутствуют	данные отсутствуют
4	451758.65	1420218.54	-	0.1	данные отсутствуют	данные отсутствуют
5	451733.82	1420203.57	-	0.1	данные отсутствуют	данные отсутствуют
6	451715.34	1420191.04	-	0.1	данные отсутствуют	данные отсутствуют
7	451696.84	1420178.51	-	0.1	данные отсутствуют	данные отсутствуют
8	451678.35	1420165.99	-	0.1	данные отсутствуют	данные отсутствуют
9	451659.86	1420153.47	-	0.1	данные отсутствуют	данные отсутствуют
1	451534.26	1420328.65	-	0.1	данные отсутствуют	данные отсутствуют
2	451536.91	1420330.07	-	0.1	данные отсутствуют	данные отсутствуют
3	451539.26	1420332.07	-	0.1	данные отсутствуют	данные отсутствуют
1	451552.82	1420299.85	-	0.1	данные отсутствуют	данные отсутствуют
2	451558.58	1420303.82	-	0.1	данные отсутствуют	данные отсутствуют



ДОКУМЕНТ ПОДПИСАН
ЭЛЕКТРОННОЙ ПОДПИСЬЮ

Сертификат: 3094B7974B3CA8E1F07A347CFAD6FA78

Владелец: ФЕДЕРАЛЬНАЯ СЛУЖБА ГОСУДАРСТВЕННОЙ

РЕГИСТРАЦИИ, КАДАСТРА И КАРТОГРАФИИ

Действителен: с 17.05.2022 по 10.08.2023

полное наименование должности

инициалы, фамилия

Сооружение			
вид объекта недвижимости			

Лист № 615 раздела 5.1	Всего листов раздела 5.1: 941	Всего разделов: 4	Всего листов выписки: 949
------------------------	-------------------------------	-------------------	---------------------------

27.06.2023г. № КУВИ-001/2023-147612886

Кадастровый номер: 50:23:0000000:130188

1	451577.94	1420274.26	-	0.1	данные отсутствуют	данные отсутствуют
2	451571.31	1420269.97	-	0.1	данные отсутствуют	данные отсутствуют
1	451613.8	1420219.83	-	0.1	данные отсутствуют	данные отсутствуют
2	451600.07	1420209.61	-	0.1	данные отсутствуют	данные отсутствуют
1	451674.17	1420112.66	-	0.1	данные отсутствуют	данные отсутствуют
2	451682.53	1420118.14	-	0.1	данные отсутствуют	данные отсутствуют
1	451703.46	1420070.18	-	0.1	данные отсутствуют	данные отсутствуют
2	451710.64	1420074.91	-	0.1	данные отсутствуют	данные отсутствуют
1	451755.02	1419987.79	-	0.1	данные отсутствуют	данные отсутствуют
2	451764.15	1419993.52	-	0.1	данные отсутствуют	данные отсутствуют
1	451768.34	1419967.71	-	0.1	данные отсутствуют	данные отсутствуют
2	451777.2	1419973.47	-	0.1	данные отсутствуют	данные отсутствуют
1	451791.01	1419932.33	-	0.1	данные отсутствуют	данные отсутствуют
2	451801.58	1419937.44	-	0.1	данные отсутствуют	данные отсутствуют
1	451517.31	1419755.27	-	0.1	данные отсутствуют	данные отсутствуют
2	451506.47	1419764.91	-	0.1	данные отсутствуют	данные отсутствуют
1	451610.65	1419802.98	-	0.1	данные отсутствуют	данные отсутствуют



ДОКУМЕНТ ПОДПИСАН
ЭЛЕКТРОННОЙ ПОДПИСЬЮ

Сертификат: 3094B7974B3CA8E1F07A347CFAD6FA78

Владелец: ФЕДЕРАЛЬНАЯ СЛУЖБА ГОСУДАРСТВЕННОЙ
РЕГИСТРАЦИИ, КАДАСТРА И КАРТОГРАФИИ
Действителен: с 17.05.2022 по 10.08.2023

полное наименование должности

инициалы, фамилия

Сооружение			
вид объекта недвижимости			

Лист № 616 раздела 5.1	Всего листов раздела 5.1: 941	Всего разделов: 4	Всего листов выписки: 949
------------------------	-------------------------------	-------------------	---------------------------

27.06.2023г. № КУВИ-001/2023-147612886

Кадастровый номер: 50:23:0000000:130188

2	451600.96	1419795.97	-	0.1	данные отсутствуют	данные отсутствуют
3	451583.81	1419801.51	-	0.1	данные отсутствуют	данные отсутствуют
4	451566.66	1419807.05	-	0.1	данные отсутствуют	данные отсутствуют
5	451558.9	1419810.39	-	0.1	данные отсутствуют	данные отсутствуют
6	451547.55	1419816.63	-	0.1	данные отсутствуют	данные отсутствуют
7	451536.19	1419822.87	-	0.1	данные отсутствуют	данные отсутствуют
1	451558.9	1419810.39	-	0.1	данные отсутствуют	данные отсутствуют
2	451560.81	1419813.28	-	0.1	данные отсутствуют	данные отсутствуют
1	451562.17	1419796.17	-	0.1	данные отсутствуют	данные отсутствуют
2	451566.66	1419807.05	-	0.1	данные отсутствуют	данные отсутствуют
1	451573.71	1419866.98	-	0.1	данные отсутствуют	данные отсутствуют
2	451566.9	1419874.55	-	0.1	данные отсутствуют	данные отсутствуют
1	451570.47	1419877.86	-	0.1	данные отсутствуют	данные отсутствуют
2	451579.04	1419870.28	-	0.1	данные отсутствуют	данные отсутствуют
1	451471.04	1419881.89	-	0.1	данные отсутствуют	данные отсутствуют
2	451473.32	1419882.3	-	0.1	данные отсутствуют	данные отсутствуют
3	451475.67	1419884.2	-	0.1	данные отсутствуют	данные отсутствуют



ДОКУМЕНТ ПОДПИСАН
ЭЛЕКТРОННОЙ ПОДПИСЬЮ

Сертификат: 3094B7974B3CA8E1F07A347CFAD6FA78

Владелец: ФЕДЕРАЛЬНАЯ СЛУЖБА ГОСУДАРСТВЕННОЙ
РЕГИСТРАЦИИ, КАДАСТРА И КАРТОГРАФИИ
Действителен: с 17.05.2022 по 10.08.2023

полное наименование должности

инициалы, фамилия

Сооружение			
вид объекта недвижимости			
Лист № 617 раздела 5.1	Всего листов раздела 5.1: 941	Всего разделов: 4	Всего листов выписки: 949

27.06.2023г. № КУВИ-001/2023-147612886

Кадастровый номер: 50:23:0000000:130188

1	451455.1	1419922.01	-	0.1	данные отсутствуют	данные отсутствуют
2	451447.3	1419916.87	-	0.1	данные отсутствуют	данные отсутствуют
1	451440.5	1419941.5	-	0.1	данные отсутствуют	данные отсутствуют
2	451431.46	1419935.24	-	0.1	данные отсутствуют	данные отсутствуют
1	451513.02	1419836.3	-	0.1	данные отсутствуют	данные отсутствуют
2	451516.74	1419840.74	-	0.1	данные отсутствуют	данные отсутствуют
1	451507.47	1419789.39	-	0.1	данные отсутствуют	данные отсутствуют
2	451502.94	1419791.6	-	0.1	данные отсутствуют	данные отсутствуют
1	451498.77	1419784.58	-	0.1	данные отсутствуют	данные отсутствуют
2	451500.7	1419784.38	-	0.1	данные отсутствуют	данные отсутствуют
3	451504.32	1419790.93	-	0.1	данные отсутствуют	данные отсутствуют
1	451511.35	1419797.34	-	0.1	данные отсутствуют	данные отсутствуют
2	451507.19	1419799.36	-	0.1	данные отсутствуют	данные отсутствуют
1	451450.44	1419907.04	-	0.1	данные отсутствуют	данные отсутствуют
2	451453.73	1419909.78	-	0.1	данные отсутствуют	данные отсутствуют
1	451419.72	1419972.19	-	0.1	данные отсутствуют	данные отсутствуют
2	451408.67	1419963.52	-	0.1	данные отсутствуют	данные отсутствуют



ДОКУМЕНТ ПОДПИСАН
ЭЛЕКТРОННОЙ ПОДПИСЬЮ

Сертификат: 3094B7974B3CA8E1F07A347CFAD6FA78

Владелец: ФЕДЕРАЛЬНАЯ СЛУЖБА ГОСУДАРСТВЕННОЙ
РЕГИСТРАЦИИ, КАДАСТРА И КАРТОГРАФИИ
Действителен: с 17.05.2022 по 10.08.2023

полное наименование должности

инициалы, фамилия

Сооружение			
вид объекта недвижимости			
Лист № 618 раздела 5.1	Всего листов раздела 5.1: 941	Всего разделов: 4	Всего листов выписки: 949

27.06.2023г. № КУВИ-001/2023-147612886

Кадастровый номер: 50:23:0000000:130188

1	451581.53	1420019.4	-	0.1	данные отсутствуют	данные отсутствуют
2	451572.09	1420012.96	-	0.1	данные отсутствуют	данные отсутствуют
1	451389.01	1420223.23	-	0.1	данные отсутствуют	данные отсутствуют
2	451373.39	1420233.72	-	0.1	данные отсутствуют	данные отсутствуют
1	451430.85	1420234.07	-	0.1	данные отсутствуют	данные отсутствуют
2	451427.07	1420231.45	-	0.1	данные отсутствуют	данные отсутствуют
1	451447.66	1420208.83	-	0.1	данные отсутствуют	данные отсутствуют
2	451443.37	1420206.07	-	0.1	данные отсутствуют	данные отсутствуют
1	451453.16	1420200.86	-	0.1	данные отсутствуют	данные отсутствуют
2	451448.73	1420197.71	-	0.1	данные отсутствуют	данные отсутствуют
1	451237.69	1420532.65	-	0.1	данные отсутствуют	данные отсутствуют
2	451237.28	1420533.33	-	0.1	данные отсутствуют	данные отсутствуют
1	451276.48	1420552.36	-	0.1	данные отсутствуют	данные отсутствуют
2	451276.27	1420552.86	-	0.1	данные отсутствуют	данные отсутствуют
1	451363.38	1420586.18	-	0.1	данные отсутствуют	данные отсутствуют
2	451370.33	1420590.29	-	0.1	данные отсутствуют	данные отсутствуют
1	451315.62	1420393.3	-	0.1	данные отсутствуют	данные отсутствуют



ДОКУМЕНТ ПОДПИСАН
ЭЛЕКТРОННОЙ ПОДПИСЬЮ

Сертификат: 3094B7974B3CA8E1F07A347CFAD6FA78

Владелец: ФЕДЕРАЛЬНАЯ СЛУЖБА ГОСУДАРСТВЕННОЙ

РЕГИСТРАЦИИ, КАДАСТРА И КАРТОГРАФИИ

Действителен: с 17.05.2022 по 10.08.2023

полное наименование должности

инициалы, фамилия

Сооружение			
вид объекта недвижимости			
Лист № 619 раздела 5.1	Всего листов раздела 5.1: 941	Всего разделов: 4	Всего листов выписки: 949

27.06.2023г. № КУВИ-001/2023-147612886

Кадастровый номер: 50:23:0000000:130188

2	451314.57	1420389.3	-	0.1	данные отсутствуют	данные отсутствуют
1	451290.43	1420394.2	-	0.1	данные отсутствуют	данные отсутствуют
2	451290.83	1420395.49	-	0.1	данные отсутствуют	данные отсутствуют
1	451284.43	1420400.04	-	0.1	данные отсутствуют	данные отсутствуют
2	451284.43	1420397.18	-	0.1	данные отсутствуют	данные отсутствуют
1	451235.71	1420414.21	-	0.1	данные отсутствуют	данные отсутствуют
2	451234.64	1420411.04	-	0.1	данные отсутствуют	данные отсутствуют
1	451194.61	1420426.57	-	0.1	данные отсутствуют	данные отсутствуют
2	451193.35	1420423.32	-	0.1	данные отсутствуют	данные отсутствуют
1	451162.82	1420354.46	-	0.1	данные отсутствуют	данные отсутствуют
2	451159.35	1420354.61	-	0.1	данные отсутствуют	данные отсутствуют
1	451172.65	1420191.02	-	0.1	данные отсутствуют	данные отсутствуют
2	451173.6	1420190.68	-	0.1	данные отсутствуют	данные отсутствуют
1	451183.07	1420226.4	-	0.1	данные отсутствуют	данные отсутствуют
2	451180.1	1420225.77	-	0.1	данные отсутствуют	данные отсутствуют
1	451224.07	1420208.32	-	0.1	данные отсутствуют	данные отсутствуют
2	451201.75	1420209.59	-	0.1	данные отсутствуют	данные отсутствуют



ДОКУМЕНТ ПОДПИСАН
ЭЛЕКТРОННОЙ ПОДПИСЬЮ

Сертификат: 3094B7974B3CA8E1F07A347CFAD6FA78

Владелец: ФЕДЕРАЛЬНАЯ СЛУЖБА ГОСУДАРСТВЕННОЙ
РЕГИСТРАЦИИ, КАДАСТРА И КАРТОГРАФИИ
Действителен: с 17.05.2022 по 10.08.2023

полное наименование должности

инициалы, фамилия

Сооружение			
вид объекта недвижимости			
Лист № 620 раздела 5.1	Всего листов раздела 5.1: 941	Всего разделов: 4	Всего листов выписки: 949

27.06.2023г. № КУВИ-001/2023-147612886

Кадастровый номер: 50:23:0000000:130188

3	451201.96	1420213.27	-	0.1	данные отсутствуют	данные отсутствуют
4	451181.3	1420214.16	-	0.1	данные отсутствуют	данные отсутствуют
1	451175.87	1420222.24	-	0.1	данные отсутствуют	данные отсутствуют
2	451180.26	1420224.21	-	0.1	данные отсутствуют	данные отсутствуют
1	451173.21	1420246.39	-	0.1	данные отсутствуют	данные отсутствуют
2	451177.07	1420247.94	-	0.1	данные отсутствуют	данные отсутствуют
1	451179.41	1420255.44	-	0.1	данные отсутствуют	данные отсутствуют
2	451175.54	1420255.43	-	0.1	данные отсутствуют	данные отсутствуют
1	451176.36	1420271.47	-	0.1	данные отсутствуют	данные отсутствуют
2	451171.8	1420271.52	-	0.1	данные отсутствуют	данные отсутствуют
1	451167.07	1420276.73	-	0.1	данные отсутствуют	данные отсутствуют
2	451170.42	1420277.7	-	0.1	данные отсутствуют	данные отсутствуют
1	451164.12	1420293.52	-	0.1	данные отсутствуют	данные отсутствуют
2	451167.16	1420294.07	-	0.1	данные отсутствуют	данные отсутствуют
1	451158.77	1420357.73	-	0.1	данные отсутствуют	данные отсутствуют
2	451156.15	1420357.28	-	0.1	данные отсутствуют	данные отсутствуют
1	451175.1	1420430.9	-	0.1	данные отсутствуют	данные отсутствуют



ДОКУМЕНТ ПОДПИСАН
ЭЛЕКТРОННОЙ ПОДПИСЬЮ

Сертификат: 3094B7974B3CA8E1F07A347CFAD6FA78

Владелец: ФЕДЕРАЛЬНАЯ СЛУЖБА ГОСУДАРСТВЕННОЙ
РЕГИСТРАЦИИ, КАДАСТРА И КАРТОГРАФИИ
Действителен: с 17.05.2022 по 10.08.2023

полное наименование должности

инициалы, фамилия

Сооружение			
вид объекта недвижимости			
Лист № 621 раздела 5.1	Всего листов раздела 5.1: 941	Всего разделов: 4	Всего листов выписки: 949

27.06.2023г. № КУВИ-001/2023-147612886

Кадастровый номер: 50:23:0000000:130188

2	451177.3	1420426.96	-	0.1	данные отсутствуют	данные отсутствуют
1	451139.36	1420421.16	-	0.1	данные отсутствуют	данные отсутствуют
2	451138.37	1420422.95	-	0.1	данные отсутствуют	данные отсутствуют
1	451119.31	1420420.92	-	0.1	данные отсутствуют	данные отсутствуют
2	451122.86	1420422.71	-	0.1	данные отсутствуют	данные отсутствуют
1	451069.07	1420505.12	-	0.1	данные отсутствуют	данные отсутствуют
2	451066.14	1420504.84	-	0.1	данные отсутствуют	данные отсутствуют
1	451052.46	1420518.97	-	0.1	данные отсутствуют	данные отсутствуют
2	451055.51	1420520.92	-	0.1	данные отсутствуют	данные отсутствуют
1	451023.76	1420558.89	-	0.1	данные отсутствуют	данные отсутствуют
2	451025.68	1420559.74	-	0.1	данные отсутствуют	данные отсутствуют
1	450920.69	1420770.49	-	0.1	данные отсутствуют	данные отсутствуют
2	450918	1420769.76	-	0.1	данные отсутствуют	данные отсутствуют
3	450920.58	1420757.17	-	0.1	данные отсутствуют	данные отсутствуют
4	450922.52	1420747.74	-	0.1	данные отсутствуют	данные отсутствуют
5	450924.35	1420740.29	-	0.1	данные отсутствуют	данные отсутствуют
6	450926.31	1420731.3	-	0.1	данные отсутствуют	данные отсутствуют



ДОКУМЕНТ ПОДПИСАН
ЭЛЕКТРОННОЙ ПОДПИСЬЮ

Сертификат: 3094B7974B3CA8E1F07A347CFAD6FA78

Владелец: ФЕДЕРАЛЬНАЯ СЛУЖБА ГОСУДАРСТВЕННОЙ
РЕГИСТРАЦИИ, КАДАСТРА И КАРТОГРАФИИ
Действителен: с 17.05.2022 по 10.08.2023

полное наименование должности

инициалы, фамилия

Сооружение			
вид объекта недвижимости			

Лист № 622 раздела 5.1	Всего листов раздела 5.1: 941	Всего разделов: 4	Всего листов выписки: 949
------------------------	-------------------------------	-------------------	---------------------------

27.06.2023г. № КУВИ-001/2023-147612886

Кадастровый номер: 50:23:0000000:130188

7	450928.33	1420723.09	-	0.1	данные отсутствуют	данные отсутствуют
8	450929.82	1420715.97	-	0.1	данные отсутствуют	данные отсутствуют
9	450931.38	1420710.73	-	0.1	данные отсутствуют	данные отсутствуют
10	450932.36	1420707.43	-	0.1	данные отсутствуют	данные отсутствуют
11	450936.49	1420693	-	0.1	данные отсутствуют	данные отсутствуют
12	450941.59	1420679.01	-	0.1	данные отсутствуют	данные отсутствуют
13	450947.5	1420665.52	-	0.1	данные отсутствуют	данные отсутствуют
14	450950.7	1420659.1	-	0.1	данные отсутствуют	данные отсутствуют
15	450956.15	1420649.82	-	0.1	данные отсутствуют	данные отсутствуют
16	450962.41	1420640.27	-	0.1	данные отсутствуют	данные отсутствуют
17	450966.83	1420634.2	-	0.1	данные отсутствуют	данные отсутствуют
18	450968.23	1420632.05	-	0.1	данные отсутствуют	данные отсутствуют
19	450976.41	1420620.98	-	0.1	данные отсутствуют	данные отсутствуют
20	450983.7	1420610.51	-	0.1	данные отсутствуют	данные отсутствуют
21	450991.91	1420599.03	-	0.1	данные отсутствуют	данные отсутствуют
22	450998.42	1420590.09	-	0.1	данные отсутствуют	данные отсутствуют
23	451004.93	1420581.15	-	0.1	данные отсутствуют	данные отсутствуют



ДОКУМЕНТ ПОДПИСАН
ЭЛЕКТРОННОЙ ПОДПИСЬЮ

Сертификат: 3094B7974B3CA8E1F07A347CFAD6FA78

Владелец: ФЕДЕРАЛЬНАЯ СЛУЖБА ГОСУДАРСТВЕННОЙ
РЕГИСТРАЦИИ, КАДАСТРА И КАРТОГРАФИИ
Действителен: с 17.05.2022 по 10.08.2023

полное наименование должности

инициалы, фамилия

Сооружение			
вид объекта недвижимости			
Лист № 623 раздела 5.1	Всего листов раздела 5.1: 941	Всего разделов: 4	Всего листов выписки: 949

27.06.2023г. № КУВИ-001/2023-147612886

Кадастровый номер: 50:23:0000000:130188

24	451009.01	1420576.07	-	0.1	данные отсутствуют	данные отсутствуют
25	451017.99	1420565.63	-	0.1	данные отсутствуют	данные отсутствуют
26	451024.41	1420558.12	-	0.1	данные отсутствуют	данные отсутствуют
27	451031.16	1420551.02	-	0.1	данные отсутствуют	данные отсутствуют
28	451038.13	1420543.72	-	0.1	данные отсутствуют	данные отсутствуют
29	451046.44	1420533.8	-	0.1	данные отсутствуют	данные отсутствуют
30	451056.34	1420519.74	-	0.1	данные отсутствуют	данные отсутствуют
31	451064.23	1420507.85	-	0.1	данные отсутствуют	данные отсутствуют
32	451071.22	1420496.82	-	0.1	данные отсутствуют	данные отсутствуют
33	451073.89	1420493.36	-	0.1	данные отсутствуют	данные отсутствуют
34	451081.38	1420482.07	-	0.1	данные отсутствуют	данные отсутствуют
35	451088.48	1420471.85	-	0.1	данные отсутствуют	данные отсутствуют
36	451092.38	1420466.41	-	0.1	данные отсутствуют	данные отсутствуют
37	451102.34	1420451.78	-	0.1	данные отсутствуют	данные отсутствуют
38	451106.29	1420446.64	-	0.1	данные отсутствуют	данные отсутствуют
39	451114.15	1420435.29	-	0.1	данные отсутствуют	данные отсутствуют
40	451121.03	1420425.24	-	0.1	данные отсутствуют	данные отсутствуют



ДОКУМЕНТ ПОДПИСАН
ЭЛЕКТРОННОЙ ПОДПИСЬЮ

Сертификат: 3094B7974B3CA8E1F07A347CFAD6FA78

Владелец: ФЕДЕРАЛЬНАЯ СЛУЖБА ГОСУДАРСТВЕННОЙ
РЕГИСТРАЦИИ, КАДАСТРА И КАРТОГРАФИИ
Действителен: с 17.05.2022 по 10.08.2023

полное наименование должности

инициалы, фамилия

Сооружение			
вид объекта недвижимости			
Лист № 624 раздела 5.1	Всего листов раздела 5.1: 941	Всего разделов: 4	Всего листов выписки: 949

27.06.2023г. № КУВИ-001/2023-147612886

Кадастровый номер: 50:23:0000000:130188

41	451126.88	1420416.62	-	0.1	данные отсутствуют	данные отсутствуют
42	451130.63	1420411.59	-	0.1	данные отсутствуют	данные отсутствуют
43	451136.35	1420403.38	-	0.1	данные отсутствуют	данные отсутствуют
44	451140.95	1420397.13	-	0.1	данные отсутствуют	данные отсутствуют
45	451146.85	1420388.37	-	0.1	данные отсутствуют	данные отсутствуют
46	451152.08	1420379.83	-	0.1	данные отсутствуют	данные отсутствуют
47	451154.85	1420373.6	-	0.1	данные отсутствуют	данные отсутствуют
48	451157.49	1420364.51	-	0.1	данные отсутствуют	данные отсутствуют
49	451159.35	1420354.61	-	0.1	данные отсутствуют	данные отсутствуют
50	451160.48	1420341.11	-	0.1	данные отсутствуют	данные отсутствуют
51	451161.65	1420330.52	-	0.1	данные отсутствуют	данные отсутствуют
52	451163.18	1420317.86	-	0.1	данные отсутствуют	данные отсутствуют
53	451165.66	1420302.41	-	0.1	данные отсутствуют	данные отсутствуют
54	451168.86	1420284.68	-	0.1	данные отсутствуют	данные отсутствуют
55	451172.81	1420267.02	-	0.1	данные отсутствуют	данные отсутствуют
56	451176.36	1420252.02	-	0.1	данные отсутствуют	данные отсутствуют
57	451178.88	1420237.55	-	0.1	данные отсутствуют	данные отсутствуют



ДОКУМЕНТ ПОДПИСАН
ЭЛЕКТРОННОЙ ПОДПИСЬЮ

Сертификат: 3094B7974B3CA8E1F07A347CFAD6FA78

Владелец: ФЕДЕРАЛЬНАЯ СЛУЖБА ГОСУДАРСТВЕННОЙ
РЕГИСТРАЦИИ, КАДАСТРА И КАРТОГРАФИИ
Действителен: с 17.05.2022 по 10.08.2023

полное наименование должности

инициалы, фамилия

Сооружение			
вид объекта недвижимости			
Лист № 625 раздела 5.1	Всего листов раздела 5.1: 941	Всего разделов: 4	Всего листов выписки: 949

27.06.2023г. № КУВИ-001/2023-147612886

Кадастровый номер: 50:23:0000000:130188

58	451180.56	1420221.27	-	0.1	данные отсутствуют	данные отсутствуют
59	451181.3	1420214.16	-	0.1	данные отсутствуют	данные отсутствуют
60	451178.19	1420203.38	-	0.1	данные отсутствуют	данные отсутствуют
61	451173.6	1420190.68	-	0.1	данные отсутствуют	данные отсутствуют
62	451170.84	1420179.66	-	0.1	данные отсутствуют	данные отсутствуют
63	451168.28	1420168.21	-	0.1	данные отсутствуют	данные отсутствуют
64	451165.72	1420156.76	-	0.1	данные отсутствуют	данные отсутствуют
1	450998.18	1420732.39	-	0.1	данные отсутствуют	данные отсутствуют
2	450998.41	1420727.8	-	0.1	данные отсутствуют	данные отсутствуют
1	451026.96	1420851.13	-	0.1	данные отсутствуют	данные отсутствуют
2	451022.25	1420851.39	-	0.1	данные отсутствуют	данные отсутствуют
1	451015.37	1420881.65	-	0.1	данные отсутствуют	данные отсутствуют
2	451011.52	1420880.4	-	0.1	данные отсутствуют	данные отсутствуют
1	451040.51	1420733.33	-	0.1	данные отсутствуют	данные отсутствуют
2	451039.95	1420740.43	-	0.1	данные отсутствуют	данные отсутствуют
3	451038.58	1420758.13	-	0.1	данные отсутствуют	данные отсутствуют
4	451036.94	1420775.67	-	0.1	данные отсутствуют	данные отсутствуют



ДОКУМЕНТ ПОДПИСАН
ЭЛЕКТРОННОЙ ПОДПИСЬЮ

Сертификат: 3094B7974B3CA8E1F07A347CFAD6FA78

Владелец: ФЕДЕРАЛЬНАЯ СЛУЖБА ГОСУДАРСТВЕННОЙ
РЕГИСТРАЦИИ, КАДАСТРА И КАРТОГРАФИИ
Действителен: с 17.05.2022 по 10.08.2023

полное наименование должности

инициалы, фамилия

Сооружение			
вид объекта недвижимости			
Лист № 626 раздела 5.1	Всего листов раздела 5.1: 941	Всего разделов: 4	Всего листов выписки: 949

27.06.2023г. № КУВИ-001/2023-147612886

Кадастровый номер: 50:23:0000000:130188

5	451035.61	1420789.29	-	0.1	данные отсутствуют	данные отсутствуют
6	451033.83	1420806.09	-	0.1	данные отсутствуют	данные отсутствуют
7	451033.01	1420814.53	-	0.1	данные отсутствуют	данные отсутствуют
8	451031.25	1420830.37	-	0.1	данные отсутствуют	данные отсутствуют
9	451028.62	1420837.77	-	0.1	данные отсутствуют	данные отсутствуют
10	451023.35	1420848.89	-	0.1	данные отсутствуют	данные отсутствуют
11	451018.36	1420860.23	-	0.1	данные отсутствуют	данные отсутствуют
12	451015.75	1420866.33	-	0.1	данные отсутствуют	данные отсутствуют
13	451013.91	1420872.1	-	0.1	данные отсутствуют	данные отсутствуют
14	451010.68	1420883.33	-	0.1	данные отсутствуют	данные отсутствуют
15	451007.01	1420896.31	-	0.1	данные отсутствуют	данные отсутствуют
16	451004.15	1420902.92	-	0.1	данные отсутствуют	данные отсутствуют
17	451002.38	1420906.85	-	0.1	данные отсутствуют	данные отсутствуют
18	451001.28	1420909.28	-	0.1	данные отсутствуют	данные отсутствуют
19	450978.92	1420894.4	-	0.1	данные отсутствуют	данные отсутствуют
20	450956.55	1420879.52	-	0.1	данные отсутствуют	данные отсутствуют
1	451162.53	1420888.68	-	0.1	данные отсутствуют	данные отсутствуют



ДОКУМЕНТ ПОДПИСАН
ЭЛЕКТРОННОЙ ПОДПИСЬЮ

Сертификат: 3094B7974B3CA8E1F07A347CFAD6FA78

Владелец: ФЕДЕРАЛЬНАЯ СЛУЖБА ГОСУДАРСТВЕННОЙ

РЕГИСТРАЦИИ, КАДАСТРА И КАРТОГРАФИИ

Действителен: с 17.05.2022 по 10.08.2023

полное наименование должности

инициалы, фамилия

Сооружение			
вид объекта недвижимости			

Лист № 627 раздела 5.1	Всего листов раздела 5.1: 941	Всего разделов: 4	Всего листов выписки: 949
------------------------	-------------------------------	-------------------	---------------------------

27.06.2023г. № КУВИ-001/2023-147612886

Кадастровый номер: 50:23:0000000:130188

2	451169.18	1420892.65	-	0.1	данные отсутствуют	данные отсутствуют
1	451157.11	1420896.67	-	0.1	данные отсутствуют	данные отсутствуют
2	451163.91	1420900.73	-	0.1	данные отсутствуют	данные отсутствуют
1	451148.11	1420909.77	-	0.1	данные отсутствуют	данные отсутствуют
2	451155.44	1420914.06	-	0.1	данные отсутствуют	данные отсутствуют
1	450927.18	1420929.21	-	0.1	данные отсутствуют	данные отсутствуют
2	450926.46	1420928.72	-	0.1	данные отсутствуют	данные отсутствуют
1	450883.9	1420935.52	-	0.1	данные отсутствуют	данные отсутствуют
2	450885.63	1420941.37	-	0.1	данные отсутствуют	данные отсутствуют
1	450900.23	1420929.02	-	0.1	данные отсутствуют	данные отсутствуют
2	450900.4	1420931.25	-	0.1	данные отсутствуют	данные отсутствуют
1	450871.9	1420936.85	-	0.1	данные отсутствуют	данные отсутствуют
2	450872.89	1420939.81	-	0.1	данные отсутствуют	данные отсутствуют
1	450926.5	1421124.24	-	0.1	данные отсутствуют	данные отсутствуют
2	450938.32	1421133.38	-	0.1	данные отсутствуют	данные отсутствуют
3	450950.15	1421142.52	-	0.1	данные отсутствуют	данные отсутствуют
4	450961.97	1421151.67	-	0.1	данные отсутствуют	данные отсутствуют



ДОКУМЕНТ ПОДПИСАН
ЭЛЕКТРОННОЙ ПОДПИСЬЮ

Сертификат: 3094B7974B3CA8E1F07A347CFAD6FA78

Владелец: ФЕДЕРАЛЬНАЯ СЛУЖБА ГОСУДАРСТВЕННОЙ
РЕГИСТРАЦИИ, КАДАСТРА И КАРТОГРАФИИ
Действителен: с 17.05.2022 по 10.08.2023

полное наименование должности

инициалы, фамилия

Сооружение			
вид объекта недвижимости			
Лист № 628 раздела 5.1	Всего листов раздела 5.1: 941	Всего разделов: 4	Всего листов выписки: 949

27.06.2023г. № КУВИ-001/2023-147612886

Кадастровый номер: 50:23:0000000:130188

5	450973.8	1421160.8	-	0.1	данные отсутствуют	данные отсутствуют
1	451067.47	1420961.09	-	0.1	данные отсутствуют	данные отсутствуют
2	451068.22	1420960.1	-	0.1	данные отсутствуют	данные отсутствуют
1	451031.64	1420980.53	-	0.1	данные отсутствуют	данные отсутствуют
2	451025.8	1420976.11	-	0.1	данные отсутствуют	данные отсутствуют
3	451046.44	1420945.63	-	0.1	данные отсутствуют	данные отсутствуют
1	451024.17	1420969.16	-	0.1	данные отсутствуют	данные отсутствуют
2	451028.52	1420972.1	-	0.1	данные отсутствуют	данные отсутствуют
1	451005.2	1420918.61	-	0.1	данные отсутствуют	данные отсутствуют
2	451006.02	1420917.35	-	0.1	данные отсутствуют	данные отсутствуют
1	450988.16	1420906.14	-	0.1	данные отсутствуют	данные отсутствуют
2	450989.2	1420904.7	-	0.1	данные отсутствуют	данные отсутствуют
1	450969.15	1420894.73	-	0.1	данные отсутствуют	данные отсутствуют
2	450970.19	1420892.91	-	0.1	данные отсутствуют	данные отсутствуют
1	450937.74	1420874.29	-	0.1	данные отсутствуют	данные отсутствуют
2	450938.12	1420873.71	-	0.1	данные отсутствуют	данные отсутствуют
1	451306.92	1420684.9	-	0.1	данные отсутствуют	данные отсутствуют



ДОКУМЕНТ ПОДПИСАН
ЭЛЕКТРОННОЙ ПОДПИСЬЮ

Сертификат: 3094B7974B3CA8E1F07A347CFAD6FA78

Владелец: ФЕДЕРАЛЬНАЯ СЛУЖБА ГОСУДАРСТВЕННОЙ
РЕГИСТРАЦИИ, КАДАСТРА И КАРТОГРАФИИ
Действителен: с 17.05.2022 по 10.08.2023

полное наименование должности

инициалы, фамилия

Сооружение			
вид объекта недвижимости			

Лист № 629 раздела 5.1	Всего листов раздела 5.1: 941	Всего разделов: 4	Всего листов выписки: 949
------------------------	-------------------------------	-------------------	---------------------------

27.06.2023г. № КУВИ-001/2023-147612886

Кадастровый номер: 50:23:0000000:130188

2	451299.7	1420680.64	-	0.1	данные отсутствуют	данные отсутствуют
1	451299.41	1420571.91	-	0.1	данные отсутствуют	данные отсутствуют
2	451301.47	1420568.1	-	0.1	данные отсутствуют	данные отсутствуют
1	451400.11	1420326.53	-	0.1	данные отсутствуют	данные отсутствуют
2	451391.59	1420327.45	-	0.1	данные отсутствуют	данные отсутствуют
1	451403.36	1420371.15	-	0.1	данные отсутствуют	данные отсутствуют
2	451399.7	1420372.64	-	0.1	данные отсутствуют	данные отсутствуют
1	451417.99	1420426.97	-	0.1	данные отсутствуют	данные отсутствуют
2	451411.86	1420431.88	-	0.1	данные отсутствуют	данные отсутствуют
1	451472.78	1420422.33	-	0.1	данные отсутствуют	данные отсутствуют
2	451477.87	1420425.73	-	0.1	данные отсутствуют	данные отсутствуют
1	451070.27	1420803.2	-	0.1	данные отсутствуют	данные отсутствуют
2	451073.72	1420738.35	-	0.1	данные отсутствуют	данные отсутствуют
1	451061.09	1420736.27	-	0.1	данные отсутствуют	данные отсутствуют
2	451060.85	1420739.08	-	0.1	данные отсутствуют	данные отсутствуют
1	451162.19	1420654.16	-	0.1	данные отсутствуют	данные отсутствуют
2	451159.11	1420652.18	-	0.1	данные отсутствуют	данные отсутствуют



ДОКУМЕНТ ПОДПИСАН
ЭЛЕКТРОННОЙ ПОДПИСЬЮ

Сертификат: 3094B7974B3CA8E1F07A347CFAD6FA78

Владелец: ФЕДЕРАЛЬНАЯ СЛУЖБА ГОСУДАРСТВЕННОЙ
РЕГИСТРАЦИИ, КАДАСТРА И КАРТОГРАФИИ
Действителен: с 17.05.2022 по 10.08.2023

полное наименование должности

инициалы, фамилия

Сооружение
вид объекта недвижимости

Лист № 630 раздела 5.1	Всего листов раздела 5.1: 941	Всего разделов: 4	Всего листов выписки: 949
------------------------	-------------------------------	-------------------	---------------------------

27.06.2023г. № КУВИ-001/2023-147612886

Кадастровый номер: 50:23:0000000:130188

1	451165.77	1420627.01	-	0.1	данные отсутствуют	данные отсутствуют
2	451172.84	1420630.93	-	0.1	данные отсутствуют	данные отсутствуют
1	451422.41	1420726.9	-	0.1	данные отсутствуют	данные отсутствуют
2	451429.71	1420731.05	-	0.1	данные отсутствуют	данные отсутствуют
1	451433.32	1420736.34	-	0.1	данные отсутствуют	данные отсутствуют
2	451428.47	1420732.92	-	0.1	данные отсутствуют	данные отсутствуют
1	451420.84	1420756.96	-	0.1	данные отсутствуют	данные отсутствуют
2	451416.22	1420753.83	-	0.1	данные отсутствуют	данные отсутствуют
1	451428.82	1420799.09	-	0.1	данные отсутствуют	данные отсутствуют
2	451420.98	1420809.65	-	0.1	данные отсутствуют	данные отсутствуют
1	451401.09	1420802.18	-	0.1	данные отсутствуют	данные отсутствуют
2	451403.64	1420798.62	-	0.1	данные отсутствуют	данные отсутствуют
1	451374.44	1420793.97	-	0.1	данные отсутствуют	данные отсутствуют
2	451377.36	1420791.42	-	0.1	данные отсутствуют	данные отсутствуют
3	451393.88	1420791.33	-	0.1	данные отсутствуют	данные отсутствуют
1	451412.26	1420740.65	-	0.1	данные отсутствуют	данные отсутствуют
2	451420.65	1420746.52	-	0.1	данные отсутствуют	данные отсутствуют



ДОКУМЕНТ ПОДПИСАН
ЭЛЕКТРОННОЙ ПОДПИСЬЮ

Сертификат: 3094B7974B3CA8E1F07A347CFAD6FA78

Владелец: ФЕДЕРАЛЬНАЯ СЛУЖБА ГОСУДАРСТВЕННОЙ
РЕГИСТРАЦИИ, КАДАСТРА И КАРТОГРАФИИ
Действителен: с 17.05.2022 по 10.08.2023

полное наименование должности

инициалы, фамилия

Сооружение			
вид объекта недвижимости			
Лист № 631 раздела 5.1	Всего листов раздела 5.1: 941	Всего разделов: 4	Всего листов выписки: 949

27.06.2023г. № КУВИ-001/2023-147612886

Кадастровый номер: 50:23:0000000:130188

1	451398.97	1420760.53	-	0.1	данные отсутствуют	данные отсутствуют
2	451408.57	1420766.68	-	0.1	данные отсутствуют	данные отсутствуют
1	451565.8	1420985.06	-	0.1	данные отсутствуют	данные отсутствуют
2	451569.77	1420987.92	-	0.1	данные отсутствуют	данные отсутствуют
1	451565.22	1420911.95	-	0.1	данные отсутствуют	данные отсутствуют
2	451562.7	1420915.01	-	0.1	данные отсутствуют	данные отсутствуют
1	451510.85	1420873.23	-	0.1	данные отсутствуют	данные отсутствуют
2	451513.69	1420869.7	-	0.1	данные отсутствуют	данные отсутствуют
1	451550.06	1420899.46	-	0.1	данные отсутствуют	данные отсутствуют
2	451547.72	1420902.71	-	0.1	данные отсутствуют	данные отсутствуют
1	451494.52	1420854.58	-	0.1	данные отсутствуют	данные отсутствуют
2	451492.27	1420857.69	-	0.1	данные отсутствуют	данные отсутствуют
1	451506.65	1420801.86	-	0.1	данные отсутствуют	данные отсутствуют
2	451500.85	1420797.41	-	0.1	данные отсутствуют	данные отсутствуют
1	451612.35	1420838.03	-	0.1	данные отсутствуют	данные отсутствуют
2	451614.47	1420835.05	-	0.1	данные отсутствуют	данные отсутствуют
1	451616.07	1420826.27	-	0.1	данные отсутствуют	данные отсутствуют



ДОКУМЕНТ ПОДПИСАН
ЭЛЕКТРОННОЙ ПОДПИСЬЮ

Сертификат: 3094B7974B3CA8E1F07A347CFAD6FA78

Владелец: ФЕДЕРАЛЬНАЯ СЛУЖБА ГОСУДАРСТВЕННОЙ
РЕГИСТРАЦИИ, КАДАСТРА И КАРТОГРАФИИ
Действителен: с 17.05.2022 по 10.08.2023

полное наименование должности

инициалы, фамилия

Сооружение			
вид объекта недвижимости			
Лист № 632 раздела 5.1	Всего листов раздела 5.1: 941	Всего разделов: 4	Всего листов выписки: 949

27.06.2023г. № КУВИ-001/2023-147612886

Кадастровый номер: 50:23:0000000:130188

2	451611.3	1420832.82	-	0.1	данные отсутствуют	данные отсутствуют
1	451648.22	1420749.98	-	0.1	данные отсутствуют	данные отсутствуют
2	451650.7	1420746.66	-	0.1	данные отсутствуют	данные отсутствуют
1	451651.51	1420738.77	-	0.1	данные отсутствуют	данные отсутствуют
2	451647.56	1420743.81	-	0.1	данные отсутствуют	данные отсутствуют
1	451632.91	1420738.39	-	0.1	данные отсутствуют	данные отсутствуют
2	451636.58	1420733.54	-	0.1	данные отсутствуют	данные отсутствуют
1	451628.31	1420734.51	-	0.1	данные отсутствуют	данные отсутствуют
2	451631.8	1420729.89	-	0.1	данные отсутствуют	данные отсутствуют
1	451609.79	1420721.63	-	0.1	данные отсутствуют	данные отсутствуют
2	451614.4	1420715.88	-	0.1	данные отсутствуют	данные отсутствуют
1	451599.74	1420682.99	-	0.1	данные отсутствуют	данные отсутствуют
2	451592.51	1420678.07	-	0.1	данные отсутствуют	данные отсутствуют
1	451615.03	1420656.78	-	0.1	данные отсутствуют	данные отсутствуют
2	451610.15	1420652.97	-	0.1	данные отсутствуют	данные отсутствуют
1	451614.83	1420636.7	-	0.1	данные отсутствуют	данные отсутствуют
2	451618.87	1420640.23	-	0.1	данные отсутствуют	данные отсутствуют



ДОКУМЕНТ ПОДПИСАН
ЭЛЕКТРОННОЙ ПОДПИСЬЮ

Сертификат: 3094B7974B3CA8E1F07A347CFAD6FA78

Владелец: ФЕДЕРАЛЬНАЯ СЛУЖБА ГОСУДАРСТВЕННОЙ
РЕГИСТРАЦИИ, КАДАСТРА И КАРТОГРАФИИ
Действителен: с 17.05.2022 по 10.08.2023

полное наименование должности

инициалы, фамилия

Сооружение			
вид объекта недвижимости			
Лист № 633 раздела 5.1	Всего листов раздела 5.1: 941	Всего разделов: 4	Всего листов выписки: 949

27.06.2023г. № КУВИ-001/2023-147612886

Кадастровый номер: 50:23:0000000:130188

1	451599.76	1420665.19	-	0.1	данные отсутствуют	данные отсутствуют
2	451601.16	1420666.11	-	0.1	данные отсутствуют	данные отсутствуют
1	451566.45	1420711.75	-	0.1	данные отсутствуют	данные отсутствуют
2	451564.55	1420710.21	-	0.1	данные отсутствуют	данные отсутствуют
1	451755.59	1421033.6	-	0.1	данные отсутствуют	данные отсутствуют
2	451760.39	1421036.76	-	0.1	данные отсутствуют	данные отсутствуют
1	451725.58	1421080.59	-	0.1	данные отсутствуют	данные отсутствуют
2	451701.69	1421123.27	-	0.1	данные отсутствуют	данные отсутствуют
3	451616.56	1421075.54	-	0.1	данные отсутствуют	данные отсутствуют
4	451613.76	1421080.65	-	0.1	данные отсутствуют	данные отсутствуют
1	451791.05	1421105.49	-	0.1	данные отсутствуют	данные отсутствуют
2	451783.01	1421100.56	-	0.1	данные отсутствуют	данные отсутствуют
1	451799.96	1421088.64	-	0.1	данные отсутствуют	данные отсутствуют
2	451793.28	1421084.29	-	0.1	данные отсутствуют	данные отсутствуют
1	451798.86	1421093.29	-	0.1	данные отсутствуют	данные отсутствуют
2	451792	1421086.3	-	0.1	данные отсутствуют	данные отсутствуют
1	451812.43	1421073.83	-	0.1	данные отсутствуют	данные отсутствуют



ДОКУМЕНТ ПОДПИСАН
ЭЛЕКТРОННОЙ ПОДПИСЬЮ

Сертификат: 3094B7974B3CA8E1F07A347CFAD6FA78

Владелец: ФЕДЕРАЛЬНАЯ СЛУЖБА ГОСУДАРСТВЕННОЙ
РЕГИСТРАЦИИ, КАДАСТРА И КАРТОГРАФИИ
Действителен: с 17.05.2022 по 10.08.2023

полное наименование должности

инициалы, фамилия

Сооружение			
вид объекта недвижимости			
Лист № 634 раздела 5.1	Всего листов раздела 5.1: 941	Всего разделов: 4	Всего листов выписки: 949

27.06.2023г. № КУВИ-001/2023-147612886

Кадастровый номер: 50:23:0000000:130188

2	451803.95	1421068.53	-	0.1	данные отсутствуют	данные отсутствуют
1	451836.25	1421036.22	-	0.1	данные отсутствуют	данные отсутствуют
2	451830.28	1421032.62	-	0.1	данные отсутствуют	данные отсутствуют
1	451898.96	1420937.18	-	0.1	данные отсутствуют	данные отсутствуют
2	451894.2	1420934.55	-	0.1	данные отсутствуют	данные отсутствуют
1	451913.33	1420915.66	-	0.1	данные отсутствуют	данные отсутствуют
2	451908.27	1420912.65	-	0.1	данные отсутствуют	данные отсутствуют
1	451785.06	1421088	-	0.1	данные отсутствуют	данные отсутствуют
2	451789.22	1421090.71	-	0.1	данные отсутствуют	данные отсутствуют
1	451762.9	1421120.9	-	0.1	данные отсутствуют	данные отсутствуют
2	451768.77	1421123.96	-	0.1	данные отсутствуют	данные отсутствуют
1	451358.29	1421114.68	-	0.1	данные отсутствуют	данные отсутствуют
2	451345.74	1421105.51	-	0.1	данные отсутствуют	данные отсутствуют
3	451333.18	1421096.35	-	0.1	данные отсутствуют	данные отсутствуют
4	451313.31	1421085.24	-	0.1	данные отсутствуют	данные отсутствуют
5	451293.44	1421074.14	-	0.1	данные отсутствуют	данные отсутствуют
1	451386.02	1421046.26	-	0.1	данные отсутствуют	данные отсутствуют



ДОКУМЕНТ ПОДПИСАН
ЭЛЕКТРОННОЙ ПОДПИСЬЮ

Сертификат: 3094B7974B3CA8E1F07A347CFAD6FA78

Владелец: ФЕДЕРАЛЬНАЯ СЛУЖБА ГОСУДАРСТВЕННОЙ
РЕГИСТРАЦИИ, КАДАСТРА И КАРТОГРАФИИ
Действителен: с 17.05.2022 по 10.08.2023

полное наименование должности

инициалы, фамилия

Сооружение			
вид объекта недвижимости			
Лист № 635 раздела 5.1	Всего листов раздела 5.1: 941	Всего разделов: 4	Всего листов выписки: 949

27.06.2023г. № КУВИ-001/2023-147612886

Кадастровый номер: 50:23:0000000:130188

2	451392.2	1421037.19	-	0.1	данные отсутствуют	данные отсутствуют
1	451314.56	1421032.46	-	0.1	данные отсутствуют	данные отсутствуют
2	451315.46	1421033.14	-	0.1	данные отсутствуют	данные отсутствуют
3	451318.48	1421029.86	-	0.1	данные отсутствуют	данные отсутствуют
4	451323.08	1421032.89	-	0.1	данные отсутствуют	данные отсутствуют
1	451197.42	1421013.43	-	0.1	данные отсутствуют	данные отсутствуют
2	451206.35	1421011.26	-	0.1	данные отсутствуют	данные отсутствуют
3	451216.41	1421017.48	-	0.1	данные отсутствуют	данные отсутствуют
4	451219.08	1421013.77	-	0.1	данные отсутствуют	данные отсутствуют
5	451234.56	1421025.73	-	0.1	данные отсутствуют	данные отсутствуют
6	451250.04	1421037.67	-	0.1	данные отсутствуют	данные отсутствуют
7	451252.28	1421043.87	-	0.1	данные отсутствуют	данные отсутствуют
8	451267.14	1421057.01	-	0.1	данные отсутствуют	данные отсутствуют
9	451279.66	1421067.87	-	0.1	данные отсутствуют	данные отсутствуют
10	451286.43	1421073.76	-	0.1	данные отсутствуют	данные отсутствуют
11	451289.57	1421076.07	-	0.1	данные отсутствуют	данные отсутствуют
12	451291.25	1421077.24	-	0.1	данные отсутствуют	данные отсутствуют



ДОКУМЕНТ ПОДПИСАН
ЭЛЕКТРОННОЙ ПОДПИСЬЮ

Сертификат: 3094B7974B3CA8E1F07A347CFAD6FA78

Владелец: ФЕДЕРАЛЬНАЯ СЛУЖБА ГОСУДАРСТВЕННОЙ
РЕГИСТРАЦИИ, КАДАСТРА И КАРТОГРАФИИ
Действителен: с 17.05.2022 по 10.08.2023

полное наименование должности

инициалы, фамилия

Сооружение			
вид объекта недвижимости			
Лист № 636 раздела 5.1	Всего листов раздела 5.1: 941	Всего разделов: 4	Всего листов выписки: 949

27.06.2023г. № КУВИ-001/2023-147612886

Кадастровый номер: 50:23:0000000:130188

1	451300.94	1420981.21	-	0.1	данные отсутствуют	данные отсутствуют
2	451298.2	1420985.42	-	0.1	данные отсутствуют	данные отсутствуют
1	451254.19	1420955.5	-	0.1	данные отсутствуют	данные отсутствуют
2	451258	1420949.63	-	0.1	данные отсутствуют	данные отсутствуют
1	451229.29	1420924.18	-	0.1	данные отсутствуют	данные отсутствуют
2	451226.77	1420927.71	-	0.1	данные отсутствуют	данные отсутствуют
1	451267.64	1420951.01	-	0.1	данные отсутствуют	данные отсутствуют
2	451265.02	1420954.97	-	0.1	данные отсутствуют	данные отсутствуют
1	451350.85	1421014.76	-	0.1	данные отсутствуют	данные отсутствуют
2	451350.66	1421015.06	-	0.1	данные отсутствуют	данные отсутствуют
1	451696.01	1420672.86	-	0.1	данные отсутствуют	данные отсутствуют
2	451697.04	1420671.51	-	0.1	данные отсутствуют	данные отсутствуют
3	451693.68	1420668.95	-	0.1	данные отсутствуют	данные отсутствуют
4	451699.06	1420661.85	-	0.1	данные отсутствуют	данные отсутствуют
1	451655.91	1420637.17	-	0.1	данные отсутствуют	данные отсутствуют
2	451659.4	1420632.23	-	0.1	данные отсутствуют	данные отсутствуют
1	451671.32	1420635.76	-	0.1	данные отсутствуют	данные отсутствуют



ДОКУМЕНТ ПОДПИСАН
ЭЛЕКТРОННОЙ ПОДПИСЬЮ

Сертификат: 3094B7974B3CA8E1F07A347CFAD6FA78

Владелец: ФЕДЕРАЛЬНАЯ СЛУЖБА ГОСУДАРСТВЕННОЙ
РЕГИСТРАЦИИ, КАДАСТРА И КАРТОГРАФИИ
Действителен: с 17.05.2022 по 10.08.2023

полное наименование должности

инициалы, фамилия

Сооружение			
вид объекта недвижимости			

Лист № 637 раздела 5.1	Всего листов раздела 5.1: 941	Всего разделов: 4	Всего листов выписки: 949
------------------------	-------------------------------	-------------------	---------------------------

27.06.2023г. № КУВИ-001/2023-147612886

Кадастровый номер: 50:23:0000000:130188

2	451669.13	1420639.4	-	0.1	данные отсутствуют	данные отсутствуют
1	451798.01	1421066.31	-	0.1	данные отсутствуют	данные отсутствуют
2	451803.15	1421069.61	-	0.1	данные отсутствуют	данные отсутствуют
1	451453.75	1420866.31	-	0.1	данные отсутствуют	данные отсутствуют
2	451445.75	1420860.43	-	0.1	данные отсутствуют	данные отсутствуют
1	451462.62	1420839.84	-	0.1	данные отсутствуют	данные отсутствуют
2	451440.47	1420824.85	-	0.1	данные отсутствуют	данные отсутствуют
3	451439.08	1420826.97	-	0.1	данные отсутствуют	данные отсутствуют
1	451469.09	1420735.78	-	0.1	данные отсутствуют	данные отсутствуют
2	451472.71	1420730.27	-	0.1	данные отсутствуют	данные отсутствуют
1	451469.68	1420719.74	-	0.1	данные отсутствуют	данные отсутствуют
2	451465.52	1420725.28	-	0.1	данные отсутствуют	данные отсутствуют
1	451399.92	1420664.76	-	0.1	данные отсутствуют	данные отсутствуют
2	451392.45	1420676.58	-	0.1	данные отсутствуют	данные отсутствуют
1	451411.09	1420677.69	-	0.1	данные отсутствуют	данные отсутствуют
2	451405.76	1420685.58	-	0.1	данные отсутствуют	данные отсутствуют
1	451442.32	1420700.14	-	0.1	данные отсутствуют	данные отсутствуют



ДОКУМЕНТ ПОДПИСАН
ЭЛЕКТРОННОЙ ПОДПИСЬЮ

Сертификат: 3094B7974B3CA8E1F07A347CFAD6FA78

Владелец: ФЕДЕРАЛЬНАЯ СЛУЖБА ГОСУДАРСТВЕННОЙ
РЕГИСТРАЦИИ, КАДАСТРА И КАРТОГРАФИИ
Действителен: с 17.05.2022 по 10.08.2023

полное наименование должности

инициалы, фамилия

Сооружение
вид объекта недвижимости

Лист № 638 раздела 5.1	Всего листов раздела 5.1: 941	Всего разделов: 4	Всего листов выписки: 949
------------------------	-------------------------------	-------------------	---------------------------

27.06.2023г. № КУВИ-001/2023-147612886

Кадастровый номер: 50:23:0000000:130188

2	451438.56	1420705.74	-	0.1	данные отсутствуют	данные отсутствуют
1	451480.04	1420726.91	-	0.1	данные отсутствуют	данные отсутствуют
2	451475.99	1420732.45	-	0.1	данные отсутствуют	данные отсутствуют
1	451535.74	1420675.33	-	0.1	данные отсутствуют	данные отсутствуют
2	451537.02	1420673.85	-	0.1	данные отсутствуют	данные отсутствуют
3	451543.19	1420673.58	-	0.1	данные отсутствуют	данные отсутствуют
4	451546.86	1420668.27	-	0.1	данные отсутствуют	данные отсутствуют
1	451693.6	1420532.23	-	0.1	данные отсутствуют	данные отсутствуют
2	451694.91	1420529.92	-	0.1	данные отсутствуют	данные отсутствуют
1	451749.89	1420430.32	-	0.1	данные отсутствуют	данные отсутствуют
2	451747.24	1420434.24	-	0.1	данные отсутствуют	данные отсутствуют
1	451751.84	1420441.34	-	0.1	данные отсутствуют	данные отсутствуют
2	451753.69	1420438.61	-	0.1	данные отсутствуют	данные отсутствуют
1	452075.57	1420540.64	-	0.1	данные отсутствуют	данные отсутствуют
2	452062.04	1420532.39	-	0.1	данные отсутствуют	данные отсутствуют
1	452003.06	1420622.01	-	0.1	данные отсутствуют	данные отсутствуют
2	452001	1420620.58	-	0.1	данные отсутствуют	данные отсутствуют



ДОКУМЕНТ ПОДПИСАН
ЭЛЕКТРОННОЙ ПОДПИСЬЮ

Сертификат: 3094B7974B3CA8E1F07A347CFAD6FA78

Владелец: ФЕДЕРАЛЬНАЯ СЛУЖБА ГОСУДАРСТВЕННОЙ
РЕГИСТРАЦИИ, КАДАСТРА И КАРТОГРАФИИ
Действителен: с 17.05.2022 по 10.08.2023

полное наименование должности

инициалы, фамилия

Сооружение

вид объекта недвижимости

Лист № 639 раздела 5.1

Всего листов раздела 5.1: 941

Всего разделов: 4

Всего листов выписки: 949

27.06.2023г. № КУВИ-001/2023-147612886

Кадастровый номер:

50:23:0000000:130188

1	451999.42	1420622.19	-	0.1	данные отсутствуют	данные отсутствуют
2	451999.72	1420622.38	-	0.1	данные отсутствуют	данные отсутствуют
1	451733.55	1420554.25	-	0.1	данные отсутствуют	данные отсутствуют
2	451712.5	1420540.87	-	0.1	данные отсутствуют	данные отсутствуют
3	451662.33	1420509.25	-	0.1	данные отсутствуют	данные отсутствуют
1	451680.49	1420491.84	-	0.1	данные отсутствуют	данные отсутствуют
2	451676.26	1420489.08	-	0.1	данные отсутствуют	данные отсутствуют
1	451643.5	1420536.17	-	0.1	данные отсутствуют	данные отсутствуют
2	451645.34	1420537.44	-	0.1	данные отсутствуют	данные отсутствуют
1	451552.8	1420518.61	-	0.1	данные отсутствуют	данные отсутствуют
2	451554.01	1420517.77	-	0.1	данные отсутствуют	данные отсутствуют
3	451560.18	1420522.76	-	0.1	данные отсутствуют	данные отсутствуют
1	451559.26	1420523.84	-	0.1	данные отсутствуют	данные отсутствуют
2	451560.18	1420522.76	-	0.1	данные отсутствуют	данные отсутствуют
3	451562.14	1420520.46	-	0.1	данные отсутствуют	данные отсутствуют
4	451572.6	1420530.59	-	0.1	данные отсутствуют	данные отсутствуют
5	451583.06	1420540.72	-	0.1	данные отсутствуют	данные отсутствуют



ДОКУМЕНТ ПОДПИСАН
ЭЛЕКТРОННОЙ ПОДПИСЬЮ

Сертификат: 3094B7974B3CA8E1F07A347CFAD6FA78

Владелец: ФЕДЕРАЛЬНАЯ СЛУЖБА ГОСУДАРСТВЕННОЙ
РЕГИСТРАЦИИ, КАДАСТРА И КАРТОГРАФИИ
Действителен: с 17.05.2022 по 10.08.2023

полное наименование должности

инициалы, фамилия

Сооружение			
вид объекта недвижимости			
Лист № 640 раздела 5.1	Всего листов раздела 5.1: 941	Всего разделов: 4	Всего листов выписки: 949

27.06.2023г. № КУВИ-001/2023-147612886

Кадастровый номер: 50:23:0000000:130188

6	451573.91	1420552.15	-	0.1	данные отсутствуют	данные отсутствуют
7	451564.76	1420563.59	-	0.1	данные отсутствуют	данные отсутствуют
8	451569.23	1420567.37	-	0.1	данные отсутствуют	данные отсутствуют
9	451576.42	1420573.47	-	0.1	данные отсутствуют	данные отсутствуют
10	451582.64	1420578.15	-	0.1	данные отсутствуют	данные отсутствуют
11	451590.97	1420584.83	-	0.1	данные отсутствуют	данные отсутствуют
12	451601.37	1420592.24	-	0.1	данные отсутствуют	данные отсутствуют
13	451609.5	1420597.62	-	0.1	данные отсутствуют	данные отсутствуют
14	451617.81	1420603.68	-	0.1	данные отсутствуют	данные отсутствуют
15	451627.09	1420609.62	-	0.1	данные отсутствуют	данные отсутствуют
16	451636.36	1420615.54	-	0.1	данные отсутствуют	данные отсутствуют
17	451646.91	1420623.23	-	0.1	данные отсутствуют	данные отсутствуют
18	451654.78	1420628.96	-	0.1	данные отсутствуют	данные отсутствуют
19	451664.06	1420635.52	-	0.1	данные отсутствуют	данные отсутствуют
20	451674.62	1420643.57	-	0.1	данные отсутствуют	данные отсутствуют
21	451684.81	1420651.56	-	0.1	данные отсутствуют	данные отсутствуют
22	451697.44	1420660.74	-	0.1	данные отсутствуют	данные отсутствуют



ДОКУМЕНТ ПОДПИСАН
ЭЛЕКТРОННОЙ ПОДПИСЬЮ

Сертификат: 3094B7974B3CA8E1F07A347CFAD6FA78

Владелец: ФЕДЕРАЛЬНАЯ СЛУЖБА ГОСУДАРСТВЕННОЙ
РЕГИСТРАЦИИ, КАДАСТРА И КАРТОГРАФИИ
Действителен: с 17.05.2022 по 10.08.2023

полное наименование должности

инициалы, фамилия

Сооружение			
вид объекта недвижимости			
Лист № 641 раздела 5.1	Всего листов раздела 5.1: 941	Всего разделов: 4	Всего листов выписки: 949

27.06.2023г. № КУВИ-001/2023-147612886

Кадастровый номер: 50:23:0000000:130188

23	451707.49	1420667.67	-	0.1	данные отсутствуют	данные отсутствуют
24	451723.9	1420679.62	-	0.1	данные отсутствуют	данные отсутствуют
25	451737.27	1420690.66	-	0.1	данные отсутствуют	данные отсутствуют
26	451750.87	1420701.75	-	0.1	данные отсутствуют	данные отсутствуют
27	451769.21	1420716.72	-	0.1	данные отсутствуют	данные отсутствуют
28	451765.88	1420725.99	-	0.1	данные отсутствуют	данные отсутствуют
29	451770.82	1420730.37	-	0.1	данные отсутствуют	данные отсутствуют
1	451547.64	1420578.74	-	0.1	данные отсутствуют	данные отсутствуют
2	451552.75	1420582.67	-	0.1	данные отсутствуют	данные отсутствуют
1	451525.83	1420620.03	-	0.1	данные отсутствуют	данные отсутствуют
2	451527.67	1420621.3	-	0.1	данные отсутствуют	данные отсутствуют
1	451507.72	1420652.2	-	0.1	данные отсутствуют	данные отсутствуют
2	451513.38	1420644.47	-	0.1	данные отсутствуют	данные отсутствуют
1	451477.94	1420621.93	-	0.1	данные отсутствуют	данные отсутствуют
2	451482.27	1420615.84	-	0.1	данные отсутствуют	данные отсутствуют
1	451464.21	1420594.21	-	0.1	данные отсутствуют	данные отсутствуют
2	451460.8	1420598.13	-	0.1	данные отсутствуют	данные отсутствуют



ДОКУМЕНТ ПОДПИСАН
ЭЛЕКТРОННОЙ ПОДПИСЬЮ

Сертификат: 3094B7974B3CA8E1F07A347CFAD6FA78

Владелец: ФЕДЕРАЛЬНАЯ СЛУЖБА ГОСУДАРСТВЕННОЙ
РЕГИСТРАЦИИ, КАДАСТРА И КАРТОГРАФИИ
Действителен: с 17.05.2022 по 10.08.2023

полное наименование должности

инициалы, фамилия

Сооружение

вид объекта недвижимости

Лист № 642 раздела 5.1

Всего листов раздела 5.1: 941

Всего разделов: 4

Всего листов выписки: 949

27.06.2023г. № КУВИ-001/2023-147612886

Кадастровый номер:

50:23:0000000:130188

1	451580.74	1420570.81	-	0.1	данные отсутствуют	данные отсутствуют
2	451577.95	1420574.62	-	0.1	данные отсутствуют	данные отсутствуют
1	451611.24	1420592.41	-	0.1	данные отсутствуют	данные отсутствуют
2	451608.17	1420596.74	-	0.1	данные отсутствуют	данные отсутствуют
1	451623.18	1420601.96	-	0.1	данные отсутствуют	данные отсутствуют
2	451620.7	1420605.53	-	0.1	данные отсутствуют	данные отсутствуют
1	451583.03	1420582.27	-	0.1	данные отсутствуют	данные отсутствуют
2	451584.89	1420579.95	-	0.1	данные отсутствуют	данные отсутствуют
1	451588.31	1420586.65	-	0.1	данные отсутствуют	данные отсутствуют
2	451590.27	1420584.27	-	0.1	данные отсутствуют	данные отсутствуют
1	451599.23	1420595.17	-	0.1	данные отсутствуют	данные отсутствуют
2	451601.37	1420592.24	-	0.1	данные отсутствуют	данные отсутствуют
1	451755.36	1420690.38	-	0.1	данные отсутствуют	данные отсутствуют
2	451749.08	1420700.38	-	0.1	данные отсутствуют	данные отсутствуют
1	451662.51	1420871.57	-	0.1	данные отсутствуют	данные отсутствуют
2	451649.91	1420861.99	-	0.1	данные отсутствуют	данные отсутствуют
3	451651.39	1420860.04	-	0.1	данные отсутствуют	данные отсутствуют



ДОКУМЕНТ ПОДПИСАН
ЭЛЕКТРОННОЙ ПОДПИСЬЮ

Сертификат: 3094B7974B3CA8E1F07A347CFAD6FA78

Владелец: ФЕДЕРАЛЬНАЯ СЛУЖБА ГОСУДАРСТВЕННОЙ
РЕГИСТРАЦИИ, КАДАСТРА И КАРТОГРАФИИ
Действителен: с 17.05.2022 по 10.08.2023

полное наименование должности

инициалы, фамилия

Сооружение			
вид объекта недвижимости			
Лист № 643 раздела 5.1	Всего листов раздела 5.1: 941	Всего разделов: 4	Всего листов выписки: 949

27.06.2023г. № КУВИ-001/2023-147612886

Кадастровый номер: 50:23:0000000:130188

1	451641.3	1420860.97	-	0.1	данные отсутствуют	данные отсутствуют
2	451645.26	1420855.56	-	0.1	данные отсутствуют	данные отсутствуют
1	451633.67	1420857.93	-	0.1	данные отсутствуют	данные отсутствуют
2	451638.84	1420850.86	-	0.1	данные отсутствуют	данные отсутствуют
1	451501.71	1420980.02	-	0.1	данные отсутствуют	данные отсутствуют
2	451497.61	1420986.77	-	0.1	данные отсутствуют	данные отсутствуют
1	451516.81	1420987.85	-	0.1	данные отсутствуют	данные отсутствуют
2	451510.09	1420997.56	-	0.1	данные отсутствуют	данные отсутствуют
1	451880.29	1420194.6	-	0.1	данные отсутствуют	данные отсутствуют
2	451875.78	1420191.52	-	0.1	данные отсутствуют	данные отсутствуют
1	452124.49	1420364.85	-	0.1	данные отсутствуют	данные отсутствуют
2	452121.26	1420362.75	-	0.1	данные отсутствуют	данные отсутствуют
1	451428.53	1422296.34	-	0.1	данные отсутствуют	данные отсутствуют
2	451425.28	1422301.34	-	0.1	данные отсутствуют	данные отсутствуют
3	451458.54	1422313.42	-	0.1	данные отсутствуют	данные отсутствуют
4	451460.91	1422309.01	-	0.1	данные отсутствуют	данные отсутствуют
1	452972.76	1421451.67	-	0.1	данные отсутствуют	данные отсутствуют



ДОКУМЕНТ ПОДПИСАН
ЭЛЕКТРОННОЙ ПОДПИСЬЮ

Сертификат: 3094B7974B3CA8E1F07A347CFAD6FA78

Владелец: ФЕДЕРАЛЬНАЯ СЛУЖБА ГОСУДАРСТВЕННОЙ
РЕГИСТРАЦИИ, КАДАСТРА И КАРТОГРАФИИ
Действителен: с 17.05.2022 по 10.08.2023

полное наименование должности

инициалы, фамилия

Сооружение

вид объекта недвижимости

Лист № 644 раздела 5.1

Всего листов раздела 5.1: 941

Всего разделов: 4

Всего листов выписки: 949

27.06.2023г. № КУВИ-001/2023-147612886

Кадастровый номер:

50:23:0000000:130188

2	452975.81	1421455.71	-	0.1	данные отсутствуют	данные отсутствуют
1	452929.48	1421450.92	-	0.1	данные отсутствуют	данные отсутствуют
2	452924.73	1421454.32	-	0.1	данные отсутствуют	данные отсутствуют
1	452918.3	1421435.32	-	0.1	данные отсутствуют	данные отсутствуют
2	452913.35	1421438.88	-	0.1	данные отсутствуют	данные отсутствуют
1	452909.77	1421423.45	-	0.1	данные отсутствуют	данные отсутствуют
2	452904.64	1421427.27	-	0.1	данные отсутствуют	данные отсутствуют
1	452898.37	1421408.15	-	0.1	данные отсутствуют	данные отсутствуют
2	452893.16	1421412.02	-	0.1	данные отсутствуют	данные отсутствуют
1	452382.37	1420907.8	-	0.1	данные отсутствуют	данные отсутствуют
2	452379.77	1420911.85	-	0.1	данные отсутствуют	данные отсутствуют
1	452400.76	1420928.44	-	0.1	данные отсутствуют	данные отсутствуют
2	452402.37	1420925.96	-	0.1	данные отсутствуют	данные отсутствуют
1	452369.81	1420908.61	-	0.1	данные отсутствуют	данные отсутствуют
2	452371.17	1420906.42	-	0.1	данные отсутствуют	данные отсутствуют
1	452363.52	1420901.11	-	0.1	данные отсутствуют	данные отсутствуют
2	452364.73	1420899.25	-	0.1	данные отсутствуют	данные отсутствуют



ДОКУМЕНТ ПОДПИСАН
ЭЛЕКТРОННОЙ ПОДПИСЬЮ

Сертификат: 3094B7974B3CA8E1F07A347CFAD6FA78

Владелец: ФЕДЕРАЛЬНАЯ СЛУЖБА ГОСУДАРСТВЕННОЙ
РЕГИСТРАЦИИ, КАДАСТРА И КАРТОГРАФИИ
Действителен: с 17.05.2022 по 10.08.2023

полное наименование должности

инициалы, фамилия

Сооружение
вид объекта недвижимости

Лист № 645 раздела 5.1	Всего листов раздела 5.1: 941	Всего разделов: 4	Всего листов выписки: 949
------------------------	-------------------------------	-------------------	---------------------------

27.06.2023г. № КУВИ-001/2023-147612886

Кадастровый номер: 50:23:0000000:130188

3	452350.98	1420890.75	-	0.1	данные отсутствуют	данные отсутствуют
4	452337.22	1420882.24	-	0.1	данные отсутствуют	данные отсутствуют
1	452369.55	1420840.22	-	0.1	данные отсутствуют	данные отсутствуют
2	452365.03	1420837.55	-	0.1	данные отсутствуют	данные отсутствуют
3	452350.99	1420860.14	-	0.1	данные отсутствуют	данные отсутствуют
4	452336.93	1420882.71	-	0.1	данные отсутствуют	данные отсутствуют
5	452322.89	1420905.29	-	0.1	данные отсутствуют	данные отсутствуют
6	452308.84	1420927.86	-	0.1	данные отсутствуют	данные отсутствуют
7	452309.26	1420930.08	-	0.1	данные отсутствуют	данные отсутствуют
8	452309.68	1420930.37	-	0.1	данные отсутствуют	данные отсутствуют
1	452438.8	1420920.16	-	0.1	данные отсутствуют	данные отсутствуют
2	452442.38	1420922.6	-	0.1	данные отсутствуют	данные отсутствуют
1	452430.45	1420947.47	-	0.1	данные отсутствуют	данные отсутствуют
2	452431.97	1420945.06	-	0.1	данные отсутствуют	данные отсутствуют
1	452472.85	1420974.55	-	0.1	данные отсутствуют	данные отсутствуют
2	452474.93	1420971.29	-	0.1	данные отсутствуют	данные отсутствуют
1	452512.71	1421033.11	-	0.1	данные отсутствуют	данные отсутствуют



ДОКУМЕНТ ПОДПИСАН
ЭЛЕКТРОННОЙ ПОДПИСЬЮ

Сертификат: 3094B7974B3CA8E1F07A347CFAD6FA78

Владелец: ФЕДЕРАЛЬНАЯ СЛУЖБА ГОСУДАРСТВЕННОЙ
РЕГИСТРАЦИИ, КАДАСТРА И КАРТОГРАФИИ
Действителен: с 17.05.2022 по 10.08.2023

полное наименование должности

инициалы, фамилия

Сооружение			
вид объекта недвижимости			

Лист № 646 раздела 5.1	Всего листов раздела 5.1: 941	Всего разделов: 4	Всего листов выписки: 949
------------------------	-------------------------------	-------------------	---------------------------

27.06.2023г. № КУВИ-001/2023-147612886

Кадастровый номер: 50:23:0000000:130188

2	452517.15	1421036.14	-	0.1	данные отсутствуют	данные отсутствуют
1	452530.67	1421023.99	-	0.1	данные отсутствуют	данные отсутствуют
2	452526.9	1421021.37	-	0.1	данные отсутствуют	данные отсутствуют
1	452563.41	1421157.33	-	0.1	данные отсутствуют	данные отсутствуют
2	452561.71	1421156.42	-	0.1	данные отсутствуют	данные отсутствуют
1	452561.44	1421222.78	-	0.1	данные отсутствуют	данные отсутствуют
2	452556.89	1421237.55	-	0.1	данные отсутствуют	данные отсутствуют
3	452546.65	1421253.98	-	0.1	данные отсутствуют	данные отсутствуют
4	452539.78	1421265.16	-	0.1	данные отсутствуют	данные отсутствуют
5	452532.9	1421276.34	-	0.1	данные отсутствуют	данные отсутствуют
6	452541.22	1421281.67	-	0.1	данные отсутствуют	данные отсутствуют
7	452549.53	1421286.99	-	0.1	данные отсутствуют	данные отсутствуют
8	452555.68	1421292.29	-	0.1	данные отсутствуют	данные отсутствуют
9	452560.45	1421296.23	-	0.1	данные отсутствуют	данные отсутствуют
10	452573.73	1421306.57	-	0.1	данные отсутствуют	данные отсутствуют
11	452587	1421316.92	-	0.1	данные отсутствуют	данные отсутствуют
12	452596.33	1421305.89	-	0.1	данные отсутствуют	данные отсутствуют



ДОКУМЕНТ ПОДПИСАН
ЭЛЕКТРОННОЙ ПОДПИСЬЮ

Сертификат: 3094B7974B3CA8E1F07A347CFAD6FA78

Владелец: ФЕДЕРАЛЬНАЯ СЛУЖБА ГОСУДАРСТВЕННОЙ

РЕГИСТРАЦИИ, КАДАСТРА И КАРТОГРАФИИ

Действителен: с 17.05.2022 по 10.08.2023

полное наименование должности

инициалы, фамилия

Сооружение
вид объекта недвижимости

Лист № 647 раздела 5.1	Всего листов раздела 5.1: 941	Всего разделов: 4	Всего листов выписки: 949
------------------------	-------------------------------	-------------------	---------------------------

27.06.2023г. № КУВИ-001/2023-147612886

Кадастровый номер: 50:23:0000000:130188

13	452605.64	1421294.85	-	0.1	данные отсутствуют	данные отсутствуют
14	452613.99	1421284.92	-	0.1	данные отсутствуют	данные отсутствуют
1	452563.28	1421295.28	-	0.1	данные отсутствуют	данные отсутствуют
2	452561.63	1421297.18	-	0.1	данные отсутствуют	данные отсутствуют
1	452474.67	1421289.15	-	0.1	данные отсутствуют	данные отсутствуют
2	452470.99	1421291.47	-	0.1	данные отсутствуют	данные отсутствуют
1	452480.81	1421309.06	-	0.1	данные отсутствуют	данные отсутствуют
2	452482.56	1421306.53	-	0.1	данные отсутствуют	данные отсутствуют
1	452450.69	1421263.33	-	0.1	данные отсутствуют	данные отсутствуют
2	452447.41	1421268.03	-	0.1	данные отсутствуют	данные отсутствуют
1	452552.51	1421170.2	-	0.1	данные отсутствуют	данные отсутствуют
2	452553.84	1421171.06	-	0.1	данные отсутствуют	данные отсутствуют
1	452550.71	1421169.03	-	0.1	данные отсутствуют	данные отсутствуют
2	452547.38	1421174.18	-	0.1	данные отсутствуют	данные отсутствуют
1	452515.62	1421158.85	-	0.1	данные отсутствуют	данные отсутствуют
2	452521.56	1421149.89	-	0.1	данные отсутствуют	данные отсутствуют
1	452492.53	1421130.96	-	0.1	данные отсутствуют	данные отсутствуют



ДОКУМЕНТ ПОДПИСАН
ЭЛЕКТРОННОЙ ПОДПИСЬЮ

Сертификат: 3094B7974B3CA8E1F07A347CFAD6FA78

Владелец: ФЕДЕРАЛЬНАЯ СЛУЖБА ГОСУДАРСТВЕННОЙ
РЕГИСТРАЦИИ, КАДАСТРА И КАРТОГРАФИИ
Действителен: с 17.05.2022 по 10.08.2023

полное наименование должности

инициалы, фамилия

Сооружение
вид объекта недвижимости

Лист № 648 раздела 5.1	Всего листов раздела 5.1: 941	Всего разделов: 4	Всего листов выписки: 949
------------------------	-------------------------------	-------------------	---------------------------

27.06.2023г. № КУВИ-001/2023-147612886

Кадастровый номер: 50:23:0000000:130188

2	452488.43	1421137.32	-	0.1	данные отсутствуют	данные отсутствуют
1	452423.67	1421386.75	-	0.1	данные отсутствуют	данные отсутствуют
2	452422.25	1421389.08	-	0.1	данные отсутствуют	данные отсутствуют
1	452275.18	1421388.44	-	0.1	данные отсутствуют	данные отсутствуют
2	452269.6	1421397.18	-	0.1	данные отсутствуют	данные отсутствуют
3	452263.89	1421406.28	-	0.1	данные отсутствуют	данные отсутствуют
4	452257.15	1421416.73	-	0.1	данные отсутствуют	данные отсутствуют
1	452240.9	1421407.72	-	0.1	данные отсутствуют	данные отсутствуют
2	452241.74	1421406.41	-	0.1	данные отсутствуют	данные отсутствуют
1	452178.06	1421428.84	-	0.1	данные отсутствуют	данные отсутствуют
2	452177.04	1421430.48	-	0.1	данные отсутствуют	данные отсутствуют
3	452199.91	1421445.27	-	0.1	данные отсутствуют	данные отсутствуют
4	452218.04	1421457.01	-	0.1	данные отсутствуют	данные отсутствуют
5	452238.52	1421470.27	-	0.1	данные отсутствуют	данные отсутствуют
6	452259.02	1421483.53	-	0.1	данные отсутствуют	данные отсутствуют
1	452204.29	1421384.61	-	0.1	данные отсутствуют	данные отсутствуют
2	452205.85	1421382.63	-	0.1	данные отсутствуют	данные отсутствуют



ДОКУМЕНТ ПОДПИСАН
ЭЛЕКТРОННОЙ ПОДПИСЬЮ

Сертификат: 3094B7974B3CA8E1F07A347CFAD6FA78

Владелец: ФЕДЕРАЛЬНАЯ СЛУЖБА ГОСУДАРСТВЕННОЙ
РЕГИСТРАЦИИ, КАДАСТРА И КАРТОГРАФИИ
Действителен: с 17.05.2022 по 10.08.2023

полное наименование должности

инициалы, фамилия

Сооружение			
вид объекта недвижимости			

Лист № 649 раздела 5.1	Всего листов раздела 5.1: 941	Всего разделов: 4	Всего листов выписки: 949
------------------------	-------------------------------	-------------------	---------------------------

27.06.2023г. № КУВИ-001/2023-147612886

Кадастровый номер: 50:23:0000000:130188

1	452180.43	1421368.76	-	0.1	данные отсутствуют	данные отсутствуют
2	452182.61	1421365.77	-	0.1	данные отсутствуют	данные отсутствуют
1	452201.25	1421375.06	-	0.1	данные отсутствуют	данные отсутствуют
2	452199.23	1421377.99	-	0.1	данные отсутствуют	данные отсутствуют
1	452238.69	1421401.1	-	0.1	данные отсутствуют	данные отсутствуют
2	452236.95	1421403.33	-	0.1	данные отсутствуют	данные отсутствуют
1	452165.82	1421349.57	-	0.1	данные отсутствуют	данные отсутствуют
2	452163.95	1421352.28	-	0.1	данные отсутствуют	данные отсутствуют
1	452198.55	1421295.31	-	0.1	данные отсутствуют	данные отсутствуют
2	452193.41	1421300.97	-	0.1	данные отсутствуют	данные отсутствуют
3	452185.33	1421310.11	-	0.1	данные отсутствуют	данные отсутствуют
4	452179.49	1421318.09	-	0.1	данные отсутствуют	данные отсутствуют
5	452168.95	1421333.18	-	0.1	данные отсутствуют	данные отсутствуют
6	452158.4	1421348.29	-	0.1	данные отсутствуют	данные отсутствуют
1	452102.96	1421304.11	-	0.1	данные отсутствуют	данные отсутствуют
2	452100.65	1421307.33	-	0.1	данные отсутствуют	данные отсутствуют
3	452105.45	1421310.48	-	0.1	данные отсутствуют	данные отсутствуют



ДОКУМЕНТ ПОДПИСАН
ЭЛЕКТРОННОЙ ПОДПИСЬЮ

Сертификат: 3094B7974B3CA8E1F07A347CFAD6FA78

Владелец: ФЕДЕРАЛЬНАЯ СЛУЖБА ГОСУДАРСТВЕННОЙ
РЕГИСТРАЦИИ, КАДАСТРА И КАРТОГРАФИИ
Действителен: с 17.05.2022 по 10.08.2023

полное наименование должности

инициалы, фамилия

Сооружение			
вид объекта недвижимости			
Лист № 650 раздела 5.1	Всего листов раздела 5.1: 941	Всего разделов: 4	Всего листов выписки: 949

27.06.2023г. № КУВИ-001/2023-147612886

Кадастровый номер: 50:23:0000000:130188

1	452107.72	1421307.59	-	0.1	данные отсутствуют	данные отсутствуют
2	452106.5	1421311.26	-	0.1	данные отсутствуют	данные отсутствуют
1	451907.69	1421599.64	-	0.1	данные отсутствуют	данные отсутствуют
2	451910.76	1421602.15	-	0.1	данные отсутствуют	данные отсутствуют
3	451906.47	1421609.13	-	0.1	данные отсутствуют	данные отсутствуют
1	452060.72	1421353.63	-	0.1	данные отсутствуют	данные отсутствуют
2	452066.69	1421358.89	-	0.1	данные отсутствуют	данные отсутствуют
1	452067.63	1421370.8	-	0.1	данные отсутствуют	данные отсутствуют
2	452061.76	1421365.87	-	0.1	данные отсутствуют	данные отсутствуют
1	452043.05	1421402.45	-	0.1	данные отсутствуют	данные отсутствуют
2	452036.53	1421396.38	-	0.1	данные отсутствуют	данные отсутствуют
1	452009.02	1421435.91	-	0.1	данные отсутствуют	данные отсутствуют
2	452005.87	1421433.3	-	0.1	данные отсутствуют	данные отсутствуют
1	452072.16	1421355.68	-	0.1	данные отсутствуют	данные отсутствуют
2	452070.08	1421354.21	-	0.1	данные отсутствуют	данные отсутствуют
1	452089.37	1421331.94	-	0.1	данные отсутствуют	данные отсутствуют
2	452089.18	1421331.8	-	0.1	данные отсутствуют	данные отсутствуют



ДОКУМЕНТ ПОДПИСАН
ЭЛЕКТРОННОЙ ПОДПИСЬЮ

Сертификат: 3094B7974B3CA8E1F07A347CFAD6FA78

Владелец: ФЕДЕРАЛЬНАЯ СЛУЖБА ГОСУДАРСТВЕННОЙ
РЕГИСТРАЦИИ, КАДАСТРА И КАРТОГРАФИИ
Действителен: с 17.05.2022 по 10.08.2023

полное наименование должности

инициалы, фамилия

Сооружение			
вид объекта недвижимости			
Лист № 651 раздела 5.1	Всего листов раздела 5.1: 941	Всего разделов: 4	Всего листов выписки: 949

27.06.2023г. № КУВИ-001/2023-147612886

Кадастровый номер: 50:23:0000000:130188

1	452081.76	1421326.86	-	0.1	данные отсутствуют	данные отсутствуют
2	452088.87	1421332.18	-	0.1	данные отсутствуют	данные отсутствуют
1	452177.49	1421216.52	-	0.1	данные отсутствуют	данные отсутствуют
2	452175.46	1421219.32	-	0.1	данные отсутствуют	данные отсутствуют
1	452189.49	1421228.05	-	0.1	данные отсутствуют	данные отсутствуют
2	452190.76	1421226.1	-	0.1	данные отсутствуют	данные отсутствуют
1	452228.5	1421249.79	-	0.1	данные отсутствуют	данные отсутствуют
2	452227.16	1421251.78	-	0.1	данные отсутствуют	данные отсутствуют
1	452288.3	1421293.7	-	0.1	данные отсутствуют	данные отсутствуют
2	452283.48	1421300.97	-	0.1	данные отсутствуют	данные отсутствуют
3	452278.68	1421308.23	-	0.1	данные отсутствуют	данные отсутствуют
4	452279.98	1421309.16	-	0.1	данные отсутствуют	данные отсутствуют
1	452275.82	1421310.39	-	0.1	данные отсутствуют	данные отсутствуют
2	452278.68	1421308.23	-	0.1	данные отсутствуют	данные отсутствуют
1	452350.04	1421280.34	-	0.1	данные отсутствуют	данные отсутствуют
2	452354.79	1421283.8	-	0.1	данные отсутствуют	данные отсутствуют
1	452234.44	1421108.41	-	0.1	данные отсутствуют	данные отсутствуют



ДОКУМЕНТ ПОДПИСАН
ЭЛЕКТРОННОЙ ПОДПИСЬЮ

Сертификат: 3094B7974B3CA8E1F07A347CFAD6FA78

Владелец: ФЕДЕРАЛЬНАЯ СЛУЖБА ГОСУДАРСТВЕННОЙ
РЕГИСТРАЦИИ, КАДАСТРА И КАРТОГРАФИИ
Действителен: с 17.05.2022 по 10.08.2023

полное наименование должности

инициалы, фамилия

Сооружение			
вид объекта недвижимости			
Лист № 652 раздела 5.1	Всего листов раздела 5.1: 941	Всего разделов: 4	Всего листов выписки: 949

27.06.2023г. № КУВИ-001/2023-147612886

Кадастровый номер: 50:23:0000000:130188

2	452233.34	1421110.05	-	0.1	данные отсутствуют	данные отсутствуют
1	452208.32	1421093.8	-	0.1	данные отсутствуют	данные отсутствуют
2	452213.16	1421086.8	-	0.1	данные отсутствуют	данные отсутствуют
3	452224.04	1421095.34	-	0.1	данные отсутствуют	данные отсутствуют
1	452285.66	1421136.18	-	0.1	данные отсутствуют	данные отсутствуют
2	452281.35	1421142.64	-	0.1	данные отсутствуют	данные отсутствуют
1	452328.96	1421165.82	-	0.1	данные отсутствуют	данные отсутствуют
2	452324.23	1421172.33	-	0.1	данные отсутствуют	данные отсутствуют
1	452313.75	1421175.84	-	0.1	данные отсутствуют	данные отсутствуют
2	452318.85	1421168.78	-	0.1	данные отсутствуют	данные отсутствуют
1	452338.5	1421200.69	-	0.1	данные отсутствуют	данные отсутствуют
2	452342.63	1421194.77	-	0.1	данные отсутствуют	данные отсутствуют
3	452347.21	1421188.17	-	0.1	данные отсутствуют	данные отсутствуют
1	452338.67	1421194.31	-	0.1	данные отсутствуют	данные отсутствуют
2	452341.79	1421195.99	-	0.1	данные отсутствуют	данные отсутствуют
1	452295.58	1421152.4	-	0.1	данные отсутствуют	данные отсутствуют
2	452294.35	1421154.22	-	0.1	данные отсутствуют	данные отсутствуют



ДОКУМЕНТ ПОДПИСАН
ЭЛЕКТРОННОЙ ПОДПИСЬЮ

Сертификат: 3094B7974B3CA8E1F07A347CFAD6FA78

Владелец: ФЕДЕРАЛЬНАЯ СЛУЖБА ГОСУДАРСТВЕННОЙ
РЕГИСТРАЦИИ, КАДАСТРА И КАРТОГРАФИИ
Действителен: с 17.05.2022 по 10.08.2023

полное наименование должности

инициалы, фамилия

Сооружение			
вид объекта недвижимости			

Лист № 653 раздела 5.1	Всего листов раздела 5.1: 941	Всего разделов: 4	Всего листов выписки: 949
------------------------	-------------------------------	-------------------	---------------------------

27.06.2023г. № КУВИ-001/2023-147612886

Кадастровый номер: 50:23:0000000:130188

1	452445.33	1420918.46	-	0.1	данные отсутствуют	данные отсутствуют
2	452450.71	1420922.04	-	0.1	данные отсутствуют	данные отсутствуют
1	452730.47	1421007.98	-	0.1	данные отсутствуют	данные отсутствуют
2	452727.22	1421005.59	-	0.1	данные отсутствуют	данные отсутствуют
3	452725.55	1421004.37	-	0.1	данные отсутствуют	данные отсутствуют
4	452716.04	1420996.32	-	0.1	данные отсутствуют	данные отсутствуют
5	452706.53	1420988.27	-	0.1	данные отсутствуют	данные отсутствуют
6	452697.01	1420980.23	-	0.1	данные отсутствуют	данные отсутствуют
7	452687.51	1420972.19	-	0.1	данные отсутствуют	данные отсутствуют
1	452778.32	1421077.65	-	0.1	данные отсутствуют	данные отсутствуют
2	452779.26	1421076.35	-	0.1	данные отсутствуют	данные отсутствуют
1	452828.69	1421103.45	-	0.1	данные отсутствуют	данные отсутствуют
2	452828.32	1421104.17	-	0.1	данные отсутствуют	данные отсутствуют
1	452759.25	1421047.52	-	0.1	данные отсутствуют	данные отсутствуют
2	452746.24	1421038.09	-	0.1	данные отсутствуют	данные отсутствуют
3	452744.13	1421036.56	-	0.1	данные отсутствуют	данные отсутствуют
4	452737.72	1421045.4	-	0.1	данные отсутствуют	данные отсутствуют



ДОКУМЕНТ ПОДПИСАН
ЭЛЕКТРОННОЙ ПОДПИСЬЮ

Сертификат: 3094B7974B3CA8E1F07A347CFAD6FA78

Владелец: ФЕДЕРАЛЬНАЯ СЛУЖБА ГОСУДАРСТВЕННОЙ
РЕГИСТРАЦИИ, КАДАСТРА И КАРТОГРАФИИ
Действителен: с 17.05.2022 по 10.08.2023

полное наименование должности

инициалы, фамилия

Сооружение			
вид объекта недвижимости			
Лист № 654 раздела 5.1	Всего листов раздела 5.1: 941	Всего разделов: 4	Всего листов выписки: 949

27.06.2023г. № КУВИ-001/2023-147612886

Кадастровый номер: 50:23:0000000:130188

1	452646.34	1421110.85	-	0.1	данные отсутствуют	данные отсутствуют
2	452658.59	1421121.14	-	0.1	данные отсутствуют	данные отсутствуют
3	452670.84	1421131.43	-	0.1	данные отсутствуют	данные отсутствуют
4	452678.67	1421138	-	0.1	данные отсутствуют	данные отсутствуют
5	452691.52	1421148.26	-	0.1	данные отсутствуют	данные отсутствуют
6	452697.72	1421151.66	-	0.1	данные отсутствуют	данные отсутствуют
7	452700.42	1421153.14	-	0.1	данные отсутствуют	данные отсутствуют
8	452715.98	1421161.79	-	0.1	данные отсутствуют	данные отсутствуют
9	452731.54	1421170.43	-	0.1	данные отсутствуют	данные отсутствуют
1	452656.74	1421165.25	-	0.1	данные отсутствуют	данные отсутствуют
2	452661.67	1421165.73	-	0.1	данные отсутствуют	данные отсутствуют
3	452665.49	1421165.98	-	0.1	данные отсутствуют	данные отсутствуют
1	452670.84	1421131.43	-	0.1	данные отсутствуют	данные отсутствуют
2	452669.27	1421133.58	-	0.1	данные отсутствуют	данные отсутствуют
1	452695.43	1421048.22	-	0.1	данные отсутствуют	данные отсутствуют
2	452696.81	1421049.4	-	0.1	данные отсутствуют	данные отсутствуют
1	452681.31	1421063.19	-	0.1	данные отсутствуют	данные отсутствуют



ДОКУМЕНТ ПОДПИСАН
ЭЛЕКТРОННОЙ ПОДПИСЬЮ

Сертификат: 3094B7974B3CA8E1F07A347CFAD6FA78

Владелец: ФЕДЕРАЛЬНАЯ СЛУЖБА ГОСУДАРСТВЕННОЙ
РЕГИСТРАЦИИ, КАДАСТРА И КАРТОГРАФИИ
Действителен: с 17.05.2022 по 10.08.2023

полное наименование должности

инициалы, фамилия

Сооружение			
вид объекта недвижимости			
Лист № 655 раздела 5.1	Всего листов раздела 5.1: 941	Всего разделов: 4	Всего листов выписки: 949

27.06.2023г. № КУВИ-001/2023-147612886

Кадастровый номер: 50:23:0000000:130188

2	452683.79	1421064.9	-	0.1	данные отсутствуют	данные отсутствуют
1	452593.34	1420917.13	-	0.1	данные отсутствуют	данные отсутствуют
2	452605.09	1420924.74	-	0.1	данные отсутствуют	данные отсутствуют
3	452616.86	1420932.35	-	0.1	данные отсутствуют	данные отсутствуют
4	452627.61	1420939.33	-	0.1	данные отсутствуют	данные отсутствуют
1	452620.57	1421112.66	-	0.1	данные отсутствуют	данные отсутствуют
2	452620.83	1421116.31	-	0.1	данные отсутствуют	данные отсутствуют
1	452432.67	1421091.93	-	0.1	данные отсутствуют	данные отсутствуют
2	452426.75	1421101.08	-	0.1	данные отсутствуют	данные отсутствуют
1	452484.13	1421081.11	-	0.1	данные отсутствуют	данные отсутствуют
2	452481.98	1421079.66	-	0.1	данные отсутствуют	данные отсутствуют
1	452081.13	1421529.97	-	0.1	данные отсутствуют	данные отсутствуют
2	452084.14	1421532.27	-	0.1	данные отсутствуют	данные отсутствуют
3	452080.23	1421537.39	-	0.1	данные отсутствуют	данные отсутствуют
1	452414.32	1421089.31	-	0.1	данные отсутствуют	данные отсутствуют
2	452418.49	1421082.77	-	0.1	данные отсутствуют	данные отсутствуют
1	452437.83	1421162.21	-	0.1	данные отсутствуют	данные отсутствуют



ДОКУМЕНТ ПОДПИСАН
ЭЛЕКТРОННОЙ ПОДПИСЬЮ

Сертификат: 3094B7974B3CA8E1F07A347CFAD6FA78

Владелец: ФЕДЕРАЛЬНАЯ СЛУЖБА ГОСУДАРСТВЕННОЙ
РЕГИСТРАЦИИ, КАДАСТРА И КАРТОГРАФИИ
Действителен: с 17.05.2022 по 10.08.2023

полное наименование должности

инициалы, фамилия

Сооружение

вид объекта недвижимости

Лист № 656 раздела 5.1

Всего листов раздела 5.1: 941

Всего разделов: 4

Всего листов выписки: 949

27.06.2023г. № КУВИ-001/2023-147612886

Кадастровый номер:

50:23:0000000:130188

2	452432.7	1421159.01	-	0.1	данные отсутствуют	данные отсутствуют
1	452430.44	1421153.76	-	0.1	данные отсутствуют	данные отсутствуют
2	452434.52	1421156.14	-	0.1	данные отсутствуют	данные отсутствуют
1	452219.29	1421640.46	-	0.1	данные отсутствуют	данные отсутствуют
2	452216.9	1421644.22	-	0.1	данные отсутствуют	данные отсутствуют
3	452200.83	1421633.04	-	0.1	данные отсутствуют	данные отсутствуют
4	452190.42	1421625.94	-	0.1	данные отсутствуют	данные отсутствуют
1	452781.29	1421278.39	-	0.1	данные отсутствуют	данные отсутствуют
2	452793.67	1421267.9	-	0.1	данные отсутствуют	данные отсутствуют
3	452806.06	1421257.4	-	0.1	данные отсутствуют	данные отсутствуют
4	452818.45	1421246.9	-	0.1	данные отсутствуют	данные отсутствуют
5	452824.64	1421241.65	-	0.1	данные отсутствуют	данные отсутствуют
6	452830.83	1421236.39	-	0.1	данные отсутствуют	данные отсутствуют
7	452838.39	1421245.16	-	0.1	данные отсутствуют	данные отсутствуют
8	452845.94	1421253.92	-	0.1	данные отсутствуют	данные отсутствуют
9	452853.48	1421262.69	-	0.1	данные отсутствуют	данные отсутствуют
10	452861.04	1421271.45	-	0.1	данные отсутствуют	данные отсутствуют



ДОКУМЕНТ ПОДПИСАН
ЭЛЕКТРОННОЙ ПОДПИСЬЮ

Сертификат: 3094B7974B3CA8E1F07A347CFAD6FA78

Владелец: ФЕДЕРАЛЬНАЯ СЛУЖБА ГОСУДАРСТВЕННОЙ

РЕГИСТРАЦИИ, КАДАСТРА И КАРТОГРАФИИ

Действителен: с 17.05.2022 по 10.08.2023

полное наименование должности

инициалы, фамилия

Сооружение			
вид объекта недвижимости			

Лист № 657 раздела 5.1	Всего листов раздела 5.1: 941	Всего разделов: 4	Всего листов выписки: 949
------------------------	-------------------------------	-------------------	---------------------------

27.06.2023г. № КУВИ-001/2023-147612886

Кадастровый номер: 50:23:0000000:130188

1	452914.66	1421265.32	-	0.1	данные отсутствуют	данные отсутствуют
2	452908.77	1421258.66	-	0.1	данные отсутствуют	данные отсутствуют
1	452996.72	1421266.06	-	0.1	данные отсутствуют	данные отсутствуют
2	452995.39	1421267.35	-	0.1	данные отсутствуют	данные отсутствуют
1	453049.16	1421388.54	-	0.1	данные отсутствуют	данные отсутствуют
2	453042.96	1421380.63	-	0.1	данные отсутствуют	данные отсутствуют
3	453050.1	1421374.69	-	0.1	данные отсутствуют	данные отсутствуют
1	453108.71	1421346.78	-	0.1	данные отсутствуют	данные отсутствуют
2	453111.49	1421349.98	-	0.1	данные отсутствуют	данные отсутствуют
3	453109.88	1421351.36	-	0.1	данные отсутствуют	данные отсутствуют
4	453113.09	1421355.09	-	0.1	данные отсутствуют	данные отсутствуют
1	453117.19	1421264.84	-	0.1	данные отсутствуют	данные отсутствуют
2	453122.61	1421260.42	-	0.1	данные отсутствуют	данные отсутствуют
1	453076.9	1421241.94	-	0.1	данные отсутствуют	данные отсутствуют
2	453077.99	1421243.45	-	0.1	данные отсутствуют	данные отсутствуют
3	453086.89	1421236.94	-	0.1	данные отсутствуют	данные отсутствуют
4	453095.8	1421230.44	-	0.1	данные отсутствуют	данные отсутствуют



ДОКУМЕНТ ПОДПИСАН
ЭЛЕКТРОННОЙ ПОДПИСЬЮ

Сертификат: 3094B7974B3CA8E1F07A347CFAD6FA78

Владелец: ФЕДЕРАЛЬНАЯ СЛУЖБА ГОСУДАРСТВЕННОЙ
РЕГИСТРАЦИИ, КАДАСТРА И КАРТОГРАФИИ
Действителен: с 17.05.2022 по 10.08.2023

полное наименование должности

инициалы, фамилия

Сооружение			
вид объекта недвижимости			

Лист № 658 раздела 5.1	Всего листов раздела 5.1: 941	Всего разделов: 4	Всего листов выписки: 949
------------------------	-------------------------------	-------------------	---------------------------

27.06.2023г. № КУВИ-001/2023-147612886

Кадастровый номер: 50:23:0000000:130188

1	453080.22	1421210.36	-	0.1	данные отсутствуют	данные отсутствуют
2	453077.89	1421212.25	-	0.1	данные отсутствуют	данные отсутствуют
1	453057.39	1421180.11	-	0.1	данные отсутствуют	данные отсутствуют
2	453059.64	1421178.36	-	0.1	данные отсутствуют	данные отсутствуют
1	453841.77	1421614.29	-	0.1	данные отсутствуют	данные отсутствуют
2	453838.58	1421608.99	-	0.1	данные отсутствуют	данные отсутствуют
1	453825.58	1421625.28	-	0.1	данные отсутствуют	данные отсутствуют
2	453822.49	1421620.15	-	0.1	данные отсутствуют	данные отсутствуют
1	453664.87	1421559.08	-	0.1	данные отсутствуют	данные отсутствуют
2	453660.86	1421552.9	-	0.1	данные отсутствуют	данные отсутствуют
3	453636.55	1421569.66	-	0.1	данные отсутствуют	данные отсутствуют
1	453675.26	1421575.36	-	0.1	данные отсутствуют	данные отсутствуют
2	453673.02	1421585.93	-	0.1	данные отсутствуют	данные отсутствуют
3	453654.94	1421597.92	-	0.1	данные отсутствуют	данные отсутствуют
1	453809.76	1421635.13	-	0.1	данные отсутствуют	данные отсутствуют
2	453806.56	1421630.18	-	0.1	данные отсутствуют	данные отсутствуют
1	453660.25	1421654.56	-	0.1	данные отсутствуют	данные отсутствуют



ДОКУМЕНТ ПОДПИСАН
ЭЛЕКТРОННОЙ ПОДПИСЬЮ

Сертификат: 3094B7974B3CA8E1F07A347CFAD6FA78

Владелец: ФЕДЕРАЛЬНАЯ СЛУЖБА ГОСУДАРСТВЕННОЙ
РЕГИСТРАЦИИ, КАДАСТРА И КАРТОГРАФИИ
Действителен: с 17.05.2022 по 10.08.2023

полное наименование должности

инициалы, фамилия

Сооружение			
вид объекта недвижимости			
Лист № 659 раздела 5.1	Всего листов раздела 5.1: 941	Всего разделов: 4	Всего листов выписки: 949

27.06.2023г. № КУВИ-001/2023-147612886

Кадастровый номер: 50:23:0000000:130188

2	453661.29	1421653.17	-	0.1	данные отсутствуют	данные отсутствуют
3	453652.82	1421647.59	-	0.1	данные отсутствуют	данные отсутствуют
4	453644.36	1421642.01	-	0.1	данные отсутствуют	данные отсутствуют
5	453637.72	1421652.08	-	0.1	данные отсутствуют	данные отсутствуют
6	453631.07	1421662.15	-	0.1	данные отсутствуют	данные отсутствуют
7	453639.83	1421667.93	-	0.1	данные отсутствуют	данные отсутствуют
8	453648.58	1421673.71	-	0.1	данные отсутствуют	данные отсутствуют
9	453657.34	1421679.5	-	0.1	данные отсутствуют	данные отсутствуют
10	453666.1	1421685.28	-	0.1	данные отсутствуют	данные отсутствуют
11	453664.31	1421688.59	-	0.1	данные отсутствуют	данные отсутствуют
1	453466.78	1421498.58	-	0.1	данные отсутствуют	данные отсутствуют
2	453458.09	1421509.02	-	0.1	данные отсутствуют	данные отсутствуют
3	453451.16	1421520.99	-	0.1	данные отсутствуют	данные отсутствуют
1	453499	1421551.19	-	0.1	данные отсутствуют	данные отсутствуют
2	453506.71	1421538.98	-	0.1	данные отсутствуют	данные отсутствуют
3	453482.4	1421524	-	0.1	данные отсутствуют	данные отсутствуют
4	453458.09	1421509.02	-	0.1	данные отсутствуют	данные отсутствуют



ДОКУМЕНТ ПОДПИСАН
ЭЛЕКТРОННОЙ ПОДПИСЬЮ

Сертификат: 3094B7974B3CA8E1F07A347CFAD6FA78

Владелец: ФЕДЕРАЛЬНАЯ СЛУЖБА ГОСУДАРСТВЕННОЙ
РЕГИСТРАЦИИ, КАДАСТРА И КАРТОГРАФИИ
Действителен: с 17.05.2022 по 10.08.2023

полное наименование должности

инициалы, фамилия

Сооружение

вид объекта недвижимости

Лист № 660 раздела 5.1

Всего листов раздела 5.1: 941

Всего разделов: 4

Всего листов выписки: 949

27.06.2023г. № КУВИ-001/2023-147612886

Кадастровый номер:

50:23:0000000:130188

1	453473.06	1421470.19	-	0.1	данные отсутствуют	данные отсутствуют
2	453475.53	1421466.15	-	0.1	данные отсутствуют	данные отсутствуют
3	453463.52	1421458.8	-	0.1	данные отсутствуют	данные отсутствуют
4	453456.75	1421469.07	-	0.1	данные отсутствуют	данные отсутствуют
5	453449.98	1421479.33	-	0.1	данные отсутствуют	данные отсутствуют
1	453432.61	1421469.14	-	0.1	данные отсутствуют	данные отсутствуют
2	453439.02	1421480.64	-	0.1	данные отсутствуют	данные отсутствуют
1	453548.27	1421459.73	-	0.1	данные отсутствуют	данные отсутствуют
2	453550.7	1421462.98	-	0.1	данные отсутствуют	данные отсутствуют
1	453561.18	1421520.46	-	0.1	данные отсутствуют	данные отсутствуют
2	453554.17	1421509.14	-	0.1	данные отсутствуют	данные отсутствуют
3	453547.15	1421497.82	-	0.1	данные отсутствуют	данные отсутствуют
4	453540.71	1421487.43	-	0.1	данные отсутствуют	данные отсутствуют
5	453533.13	1421475.17	-	0.1	данные отсутствуют	данные отсутствуют
1	453723.17	1421614.37	-	0.1	данные отсутствуют	данные отсутствуют
2	453705.88	1421625.14	-	0.1	данные отсутствуют	данные отсутствуют
3	453704.53	1421625.98	-	0.1	данные отсутствуют	данные отсутствуют



ДОКУМЕНТ ПОДПИСАН
ЭЛЕКТРОННОЙ ПОДПИСЬЮ

Сертификат: 3094B7974B3CA8E1F07A347CFAD6FA78

Владелец: ФЕДЕРАЛЬНАЯ СЛУЖБА ГОСУДАРСТВЕННОЙ
РЕГИСТРАЦИИ, КАДАСТРА И КАРТОГРАФИИ
Действителен: с 17.05.2022 по 10.08.2023

полное наименование должности

инициалы, фамилия

Сооружение			
вид объекта недвижимости			
Лист № 661 раздела 5.1	Всего листов раздела 5.1: 941	Всего разделов: 4	Всего листов выписки: 949

27.06.2023г. № КУВИ-001/2023-147612886

Кадастровый номер: 50:23:0000000:130188

4	453707.93	1421631.95	-	0.1	данные отсутствуют	данные отсутствуют
1	453719.77	1421648.07	-	0.1	данные отсутствуют	данные отсутствуют
2	453722.75	1421652.1	-	0.1	данные отсутствуют	данные отсутствуют
3	453739.49	1421640.59	-	0.1	данные отсутствуют	данные отсутствуют
1	453688.81	1421353.84	-	0.1	данные отсутствуют	данные отсутствуют
2	453696.67	1421360.11	-	0.1	данные отсутствуют	данные отсутствуют
3	453704.52	1421366.38	-	0.1	данные отсутствуют	данные отсутствуют
4	453710.9	1421374.27	-	0.1	данные отсутствуют	данные отсутствуют
5	453718.28	1421386.28	-	0.1	данные отсутствуют	данные отсутствуют
6	453725.65	1421398.28	-	0.1	данные отсутствуют	данные отсутствуют
7	453733.03	1421410.27	-	0.1	данные отсутствуют	данные отсутствуют
8	453740.41	1421422.27	-	0.1	данные отсутствуют	данные отсутствуют
1	453291.16	1420866.75	-	0.1	данные отсутствуют	данные отсутствуют
2	453288.42	1420868.31	-	0.1	данные отсутствуют	данные отсутствуют
3	453277.7	1420874.22	-	0.1	данные отсутствуют	данные отсутствуют
4	453245.92	1420928.29	-	0.1	данные отсутствуют	данные отсутствуют
5	453246.4	1420932.16	-	0.1	данные отсутствуют	данные отсутствуют



ДОКУМЕНТ ПОДПИСАН
ЭЛЕКТРОННОЙ ПОДПИСЬЮ

Сертификат: 3094B7974B3CA8E1F07A347CFAD6FA78

Владелец: ФЕДЕРАЛЬНАЯ СЛУЖБА ГОСУДАРСТВЕННОЙ
РЕГИСТРАЦИИ, КАДАСТРА И КАРТОГРАФИИ
Действителен: с 17.05.2022 по 10.08.2023

полное наименование должности

инициалы, фамилия

Сооружение			
вид объекта недвижимости			
Лист № 662 раздела 5.1	Всего листов раздела 5.1: 941	Всего разделов: 4	Всего листов выписки: 949

27.06.2023г. № КУВИ-001/2023-147612886

Кадастровый номер: 50:23:0000000:130188

6	453250.29	1420938.12	-	0.1	данные отсутствуют	данные отсутствуют
7	453263.68	1420959.24	-	0.1	данные отсутствуют	данные отсутствуют
8	453271.12	1420970.82	-	0.1	данные отсутствуют	данные отсутствуют
9	453277.02	1420980.33	-	0.1	данные отсутствуют	данные отсутствуют
10	453284.49	1420993.12	-	0.1	данные отсутствуют	данные отсутствуют
11	453293.31	1421007.55	-	0.1	данные отсутствуют	данные отсутствуют
12	453299.82	1421017.9	-	0.1	данные отсутствуют	данные отсутствуют
13	453306.86	1421029.96	-	0.1	данные отсутствуют	данные отсутствуют
14	453314.06	1421041.92	-	0.1	данные отсутствуют	данные отсутствуют
15	453320.83	1421052.3	-	0.1	данные отсутствуют	данные отсутствуют
16	453323.7	1421057.03	-	0.1	данные отсутствуют	данные отсутствуют
17	453328.48	1421065.59	-	0.1	данные отсутствуют	данные отсутствуют
18	453332.06	1421071.49	-	0.1	данные отсутствуют	данные отсутствуют
19	453336.62	1421078.58	-	0.1	данные отсутствуют	данные отсутствуют
20	453340.3	1421085.03	-	0.1	данные отсутствуют	данные отсутствуют
21	453347.55	1421096.73	-	0.1	данные отсутствуют	данные отсутствуют
22	453353.96	1421107.46	-	0.1	данные отсутствуют	данные отсутствуют



ДОКУМЕНТ ПОДПИСАН
ЭЛЕКТРОННОЙ ПОДПИСЬЮ

Сертификат: 3094B7974B3CA8E1F07A347CFAD6FA78

Владелец: ФЕДЕРАЛЬНАЯ СЛУЖБА ГОСУДАРСТВЕННОЙ

РЕГИСТРАЦИИ, КАДАСТРА И КАРТОГРАФИИ

Действителен: с 17.05.2022 по 10.08.2023

полное наименование должности

инициалы, фамилия

Сооружение			
вид объекта недвижимости			

Лист № 663 раздела 5.1	Всего листов раздела 5.1: 941	Всего разделов: 4	Всего листов выписки: 949
------------------------	-------------------------------	-------------------	---------------------------

27.06.2023г. № КУВИ-001/2023-147612886

Кадастровый номер: 50:23:0000000:130188

23	453360.86	1421119.25	-	0.1	данные отсутствуют	данные отсутствуют
24	453368.96	1421133	-	0.1	данные отсутствуют	данные отсутствуют
25	453379.09	1421149.67	-	0.1	данные отсутствуют	данные отсутствуют
26	453386.95	1421163.11	-	0.1	данные отсутствуют	данные отсутствуют
27	453391.89	1421171.69	-	0.1	данные отсутствуют	данные отсутствуют
28	453399.54	1421184.04	-	0.1	данные отсутствуют	данные отсутствуют
29	453402.1	1421187.84	-	0.1	данные отсутствуют	данные отсутствуют
30	453409.52	1421200.24	-	0.1	данные отсутствуют	данные отсутствуют
31	453416	1421210.76	-	0.1	данные отсутствуют	данные отсутствуют
32	453423.77	1421223.54	-	0.1	данные отсутствуют	данные отсутствуют
33	453426.8	1421228.68	-	0.1	данные отсутствуют	данные отсутствуют
34	453432.74	1421238.65	-	0.1	данные отсутствуют	данные отсутствуют
35	453441.22	1421252.08	-	0.1	данные отсутствуют	данные отсутствуют
36	453449.5	1421265.39	-	0.1	данные отсутствуют	данные отсутствуют
37	453453.76	1421272.31	-	0.1	данные отсутствуют	данные отсутствуют
38	453460.99	1421283.37	-	0.1	данные отсутствуют	данные отсутствуют
39	453465.22	1421290.24	-	0.1	данные отсутствуют	данные отсутствуют



ДОКУМЕНТ ПОДПИСАН
ЭЛЕКТРОННОЙ ПОДПИСЬЮ

Сертификат: 3094B7974B3CA8E1F07A347CFAD6FA78

Владелец: ФЕДЕРАЛЬНАЯ СЛУЖБА ГОСУДАРСТВЕННОЙ
РЕГИСТРАЦИИ, КАДАСТРА И КАРТОГРАФИИ
Действителен: с 17.05.2022 по 10.08.2023

полное наименование должности

инициалы, фамилия

Сооружение							
вид объекта недвижимости							
Лист № 664 раздела 5.1		Всего листов раздела 5.1: 941		Всего разделов: 4		Всего листов выписки: 949	
27.06.2023г. № КУВИ-001/2023-147612886							
Кадастровый номер:				50:23:0000000:130188			
40	453470.98	1421300.2	-	0.1	данные отсутствуют	данные отсутствуют	
41	453476.23	1421308.54	-	0.1	данные отсутствуют	данные отсутствуют	
42	453477.88	1421311.11	-	0.1	данные отсутствуют	данные отсутствуют	
43	453491.91	1421334.69	-	0.1	данные отсутствуют	данные отсутствуют	
44	453498.79	1421346.21	-	0.1	данные отсутствуют	данные отсутствуют	
45	453502.71	1421352.32	-	0.1	данные отсутствуют	данные отсутствуют	
46	453509.54	1421363.85	-	0.1	данные отсутствуют	данные отсутствуют	
47	453515.36	1421373.3	-	0.1	данные отсутствуют	данные отсутствуют	
48	453518.1	1421377.94	-	0.1	данные отсутствуют	данные отсутствуют	
49	453519.5	1421380.05	-	0.1	данные отсутствуют	данные отсутствуют	
50	453527.58	1421391.99	-	0.1	данные отсутствуют	данные отсутствуют	
51	453538.18	1421407.52	-	0.1	данные отсутствуют	данные отсутствуют	
52	453543.14	1421414.95	-	0.1	данные отсутствуют	данные отсутствуют	
53	453550.1	1421427.51	-	0.1	данные отсутствуют	данные отсутствуют	
54	453552.05	1421430.88	-	0.1	данные отсутствуют	данные отсутствуют	
55	453556.03	1421439.06	-	0.1	данные отсутствуют	данные отсутствуют	
56	453561.41	1421450.57	-	0.1	данные отсутствуют	данные отсутствуют	



ДОКУМЕНТ ПОДПИСАН
ЭЛЕКТРОННОЙ ПОДПИСЬЮ

Сертификат: 3094B7974B3CA8E1F07A347CFAD6FA78

Владелец: ФЕДЕРАЛЬНАЯ СЛУЖБА ГОСУДАРСТВЕННОЙ
РЕГИСТРАЦИИ, КАДАСТРА И КАРТОГРАФИИ
Действителен: с 17.05.2022 по 10.08.2023

полное наименование должности

инициалы, фамилия

Сооружение			
вид объекта недвижимости			
Лист № 665 раздела 5.1	Всего листов раздела 5.1: 941	Всего разделов: 4	Всего листов выписки: 949

27.06.2023г. № КУВИ-001/2023-147612886

Кадастровый номер: 50:23:0000000:130188

57	453558.28	1421456.52	-	0.1	данные отсутствуют	данные отсутствуют
58	453557.01	1421458.97	-	0.1	данные отсутствуют	данные отсутствуют
1	453231.59	1420898.36	-	0.1	данные отсутствуют	данные отсутствуют
2	453229.12	1420900.3	-	0.1	данные отсутствуют	данные отсутствуют
3	453237.52	1420914.29	-	0.1	данные отсутствуют	данные отсутствуют
4	453245.92	1420928.29	-	0.1	данные отсутствуют	данные отсутствуют
1	453242.69	1420937.52	-	0.1	данные отсутствуют	данные отсутствуют
2	453248.12	1420934.79	-	0.1	данные отсутствуют	данные отсутствуют
1	453553.56	1421400.12	-	0.1	данные отсутствуют	данные отсутствуют
2	453539.27	1421409.16	-	0.1	данные отсутствуют	данные отсутствуют
1	453553.75	1421426.69	-	0.1	данные отсутствуют	данные отсутствуют
2	453551.59	1421430.1	-	0.1	данные отсутствуют	данные отсутствуют
1	453596.14	1421462.3	-	0.1	данные отсутствуют	данные отсутствуют
2	453586.37	1421469.36	-	0.1	данные отсутствуют	данные отсутствуют
3	453576.62	1421476.43	-	0.1	данные отсутствуют	данные отсутствуют
1	453555.66	1421164.85	-	0.1	данные отсутствуют	данные отсутствуют
2	453559.45	1421170.67	-	0.1	данные отсутствуют	данные отсутствуют



ДОКУМЕНТ ПОДПИСАН
ЭЛЕКТРОННОЙ ПОДПИСЬЮ

Сертификат: 3094B7974B3CA8E1F07A347CFAD6FA78

Владелец: ФЕДЕРАЛЬНАЯ СЛУЖБА ГОСУДАРСТВЕННОЙ
РЕГИСТРАЦИИ, КАДАСТРА И КАРТОГРАФИИ
Действителен: с 17.05.2022 по 10.08.2023

полное наименование должности

инициалы, фамилия

Сооружение			
вид объекта недвижимости			

Лист № 666 раздела 5.1	Всего листов раздела 5.1: 941	Всего разделов: 4	Всего листов выписки: 949
------------------------	-------------------------------	-------------------	---------------------------

27.06.2023г. № КУВИ-001/2023-147612886

Кадастровый номер: 50:23:0000000:130188

3	453553.37	1421175.64	-	0.1	данные отсутствуют	данные отсутствуют
4	453536.62	1421188.6	-	0.1	данные отсутствуют	данные отсутствуют
5	453519.86	1421201.56	-	0.1	данные отсутствуют	данные отсутствуют
6	453521.25	1421203.35	-	0.1	данные отсутствуют	данные отсутствуют
7	453502.47	1421217.51	-	0.1	данные отсутствуют	данные отсутствуют
8	453483.7	1421231.67	-	0.1	данные отсутствуют	данные отсутствуют
9	453464.91	1421245.83	-	0.1	данные отсутствуют	данные отсутствуют
10	453446.14	1421260	-	0.1	данные отсутствуют	данные отсутствуют
1	453463.76	1421251.81	-	0.1	данные отсутствуют	данные отсутствуют
2	453447.36	1421261.95	-	0.1	данные отсутствуют	данные отсутствуют
1	453571.38	1421288.49	-	0.1	данные отсутствуют	данные отсутствуют
2	453573.56	1421291.43	-	0.1	данные отсутствуют	данные отсутствуют
1	453539.58	1421422.54	-	0.1	данные отсутствуют	данные отсутствуют
2	453545.45	1421419.13	-	0.1	данные отсутствуют	данные отсутствуют
1	453501.19	1421355.73	-	0.1	данные отсутствуют	данные отсутствуют
2	453503.87	1421354.28	-	0.1	данные отсутствуют	данные отсутствуют
1	453409.55	1421434.23	-	0.1	данные отсутствуют	данные отсутствуют



ДОКУМЕНТ ПОДПИСАН
ЭЛЕКТРОННОЙ ПОДПИСЬЮ

Сертификат: 3094B7974B3CA8E1F07A347CFAD6FA78

Владелец: ФЕДЕРАЛЬНАЯ СЛУЖБА ГОСУДАРСТВЕННОЙ
РЕГИСТРАЦИИ, КАДАСТРА И КАРТОГРАФИИ
Действителен: с 17.05.2022 по 10.08.2023

полное наименование должности

инициалы, фамилия

Сооружение			
вид объекта недвижимости			
Лист № 667 раздела 5.1	Всего листов раздела 5.1: 941	Всего разделов: 4	Всего листов выписки: 949

27.06.2023г. № КУВИ-001/2023-147612886

Кадастровый номер: 50:23:0000000:130188

2	453410.04	1421435	-	0.1	данные отсутствуют	данные отсутствуют
3	453398.41	1421442.85	-	0.1	данные отсутствуют	данные отсутствуют
4	453386.77	1421450.71	-	0.1	данные отсутствуют	данные отсутствуют
5	453388.21	1421453.2	-	0.1	данные отсутствуют	данные отсутствуют
6	453380	1421458.58	-	0.1	данные отсутствуют	данные отсутствуют
7	453371.8	1421463.96	-	0.1	данные отсутствуют	данные отсутствуют
8	453369.98	1421461.49	-	0.1	данные отсутствуют	данные отсутствуют
9	453367.46	1421463.36	-	0.1	данные отсутствуют	данные отсутствуют
1	453559.45	1421170.67	-	0.1	данные отсутствуют	данные отсутствуют
2	453560.9	1421169.5	-	0.1	данные отсутствуют	данные отсутствуют
1	453466.45	1421289.39	-	0.1	данные отсутствуют	данные отсутствуют
2	453465.22	1421290.24	-	0.1	данные отсутствуют	данные отсутствуют
1	453424.25	1421222.4	-	0.1	данные отсутствуют	данные отсутствуют
2	453423.36	1421222.85	-	0.1	данные отсутствуют	данные отсутствуют
1	453418.87	1421006.3	-	0.1	данные отсутствуют	данные отсутствуют
2	453410.77	1421014.98	-	0.1	данные отсутствуют	данные отсутствуют
3	453394.7	1421029.34	-	0.1	данные отсутствуют	данные отсутствуют



ДОКУМЕНТ ПОДПИСАН
ЭЛЕКТРОННОЙ ПОДПИСЬЮ

Сертификат: 3094B7974B3CA8E1F07A347CFAD6FA78

Владелец: ФЕДЕРАЛЬНАЯ СЛУЖБА ГОСУДАРСТВЕННОЙ
РЕГИСТРАЦИИ, КАДАСТРА И КАРТОГРАФИИ
Действителен: с 17.05.2022 по 10.08.2023

полное наименование должности

инициалы, фамилия

Сооружение			
вид объекта недвижимости			
Лист № 668 раздела 5.1	Всего листов раздела 5.1: 941	Всего разделов: 4	Всего листов выписки: 949

27.06.2023г. № КУВИ-001/2023-147612886

Кадастровый номер: 50:23:0000000:130188

4	453384.6	1421040.07	-	0.1	данные отсутствуют	данные отсутствуют
5	453374.49	1421050.8	-	0.1	данные отсутствуют	данные отсутствуют
6	453362.91	1421063.09	-	0.1	данные отсутствуют	данные отсутствуют
7	453351.72	1421074.25	-	0.1	данные отсутствуют	данные отсутствуют
8	453340.54	1421085.41	-	0.1	данные отсутствуют	данные отсутствуют
1	453374.49	1421050.8	-	0.1	данные отсутствуют	данные отсутствуют
2	453386.53	1421057.11	-	0.1	данные отсутствуют	данные отсутствуют
1	453410.77	1421014.98	-	0.1	данные отсутствуют	данные отсутствуют
2	453418.29	1421027.3	-	0.1	данные отсутствуют	данные отсутствуют
3	453425.81	1421039.62	-	0.1	данные отсутствуют	данные отсутствуют
4	453424.1	1421040.67	-	0.1	данные отсутствуют	данные отсутствуют
5	453437.45	1421063.07	-	0.1	данные отсутствуют	данные отсутствуют
6	453450.8	1421085.46	-	0.1	данные отсутствуют	данные отсутствуют
7	453464.15	1421107.86	-	0.1	данные отсутствуют	данные отсутствуют
8	453477.5	1421130.27	-	0.1	данные отсутствуют	данные отсутствуют
1	453432.63	1421040.44	-	0.1	данные отсутствуют	данные отсутствуют
2	453425.38	1421038.91	-	0.1	данные отсутствуют	данные отсутствуют



ДОКУМЕНТ ПОДПИСАН
ЭЛЕКТРОННОЙ ПОДПИСЬЮ

Сертификат: 3094B7974B3CA8E1F07A347CFAD6FA78

Владелец: ФЕДЕРАЛЬНАЯ СЛУЖБА ГОСУДАРСТВЕННОЙ
РЕГИСТРАЦИИ, КАДАСТРА И КАРТОГРАФИИ
Действителен: с 17.05.2022 по 10.08.2023

полное наименование должности

инициалы, фамилия

Сооружение			
вид объекта недвижимости			
Лист № 669 раздела 5.1	Всего листов раздела 5.1: 941	Всего разделов: 4	Всего листов выписки: 949

27.06.2023г. № КУВИ-001/2023-147612886

Кадастровый номер: 50:23:0000000:130188

1	453426.46	1421029.48	-	0.1	данные отсутствуют	данные отсутствуют
2	453421.48	1421032.52	-	0.1	данные отсутствуют	данные отсутствуют
1	453412.8	1421200.68	-	0.1	данные отсутствуют	данные отсутствуют
2	453410.61	1421202	-	0.1	данные отсутствуют	данные отсутствуют
1	453365.65	1421137.79	-	0.1	данные отсутствуют	данные отсутствуют
2	453370.17	1421134.98	-	0.1	данные отсутствуют	данные отсутствуют
1	453204.46	1421131.3	-	0.1	данные отсутствуют	данные отсутствуют
2	453203.14	1421132.26	-	0.1	данные отсутствуют	данные отсутствуют
1	453188.65	1421159.89	-	0.1	данные отсутствуют	данные отсутствуют
2	453190.65	1421162.58	-	0.1	данные отсутствуют	данные отсутствуют
1	453163.17	1421178.5	-	0.1	данные отсутствуют	данные отсутствуют
2	453165.41	1421181.57	-	0.1	данные отсутствуют	данные отсутствуют
1	453112.54	1421220.94	-	0.1	данные отсутствуют	данные отсутствуют
2	453115.17	1421224.37	-	0.1	данные отсутствуют	данные отсутствуют
3	453117.69	1421227.66	-	0.1	данные отсутствуют	данные отсутствуют
4	453123.42	1421235.54	-	0.1	данные отсутствуют	данные отсутствуют
5	453130.55	1421244.46	-	0.1	данные отсутствуют	данные отсутствуют



ДОКУМЕНТ ПОДПИСАН
ЭЛЕКТРОННОЙ ПОДПИСЬЮ

Сертификат: 3094B7974B3CA8E1F07A347CFAD6FA78

Владелец: ФЕДЕРАЛЬНАЯ СЛУЖБА ГОСУДАРСТВЕННОЙ
РЕГИСТРАЦИИ, КАДАСТРА И КАРТОГРАФИИ
Действителен: с 17.05.2022 по 10.08.2023

полное наименование должности

инициалы, фамилия

Сооружение
вид объекта недвижимости

Лист № 670 раздела 5.1	Всего листов раздела 5.1: 941	Всего разделов: 4	Всего листов выписки: 949
------------------------	-------------------------------	-------------------	---------------------------

27.06.2023г. № КУВИ-001/2023-147612886

Кадастровый номер: 50:23:0000000:130188

6	453138.26	1421254.43	-	0.1	данные отсутствуют	данные отсутствуют
7	453147.65	1421267.36	-	0.1	данные отсутствуют	данные отсутствуют
8	453151.78	1421272.44	-	0.1	данные отсутствуют	данные отсутствуют
9	453165.89	1421291.67	-	0.1	данные отсутствуют	данные отсутствуют
10	453180.59	1421309.97	-	0.1	данные отсутствуют	данные отсутствуют
11	453194.09	1421326.79	-	0.1	данные отсутствуют	данные отсутствуют
12	453196.82	1421327.32	-	0.1	данные отсутствуют	данные отсутствуют
1	453225.49	1421346.7	-	0.1	данные отсутствуют	данные отсутствуют
2	453226.73	1421348.47	-	0.1	данные отсутствуют	данные отсутствуют
3	453235.68	1421341.41	-	0.1	данные отсутствуют	данные отсутствуют
4	453244.63	1421334.35	-	0.1	данные отсутствуют	данные отсутствуют
5	453253.59	1421327.29	-	0.1	данные отсутствуют	данные отсутствуют
6	453262.54	1421320.23	-	0.1	данные отсутствуют	данные отсутствуют
1	453280.89	1421359.13	-	0.1	данные отсутствуют	данные отсутствуют
2	453288.1	1421353.36	-	0.1	данные отсутствуют	данные отсутствуют
1	453286.25	1421348.42	-	0.1	данные отсутствуют	данные отсутствуют
2	453285.01	1421349.25	-	0.1	данные отсутствуют	данные отсутствуют



ДОКУМЕНТ ПОДПИСАН
ЭЛЕКТРОННОЙ ПОДПИСЬЮ

Сертификат: 3094B7974B3CA8E1F07A347CFAD6FA78

Владелец: ФЕДЕРАЛЬНАЯ СЛУЖБА ГОСУДАРСТВЕННОЙ
РЕГИСТРАЦИИ, КАДАСТРА И КАРТОГРАФИИ
Действителен: с 17.05.2022 по 10.08.2023

полное наименование должности

инициалы, фамилия

Сооружение			
вид объекта недвижимости			
Лист № 671 раздела 5.1	Всего листов раздела 5.1: 941	Всего разделов: 4	Всего листов выписки: 949

27.06.2023г. № КУВИ-001/2023-147612886

Кадастровый номер: 50:23:0000000:130188

1	453356.08	1421442.34	-	0.1	данные отсутствуют	данные отсутствуют
2	453354.25	1421443.69	-	0.1	данные отсутствуют	данные отсутствуют
1	453386.03	1421483.38	-	0.1	данные отсутствуют	данные отсутствуют
2	453382.64	1421485.63	-	0.1	данные отсутствуют	данные отсутствуют
1	453442.84	1421292.44	-	0.1	данные отсутствуют	данные отсутствуют
2	453441.19	1421293.61	-	0.1	данные отсутствуют	данные отсутствуют
3	453444.21	1421298.18	-	0.1	данные отсутствуют	данные отсутствуют
4	453453.42	1421292.1	-	0.1	данные отсутствуют	данные отсутствуют
5	453462.63	1421286.04	-	0.1	данные отсутствуют	данные отсутствуют
1	453442.7	1421295.9	-	0.1	данные отсутствуют	данные отсутствуют
2	453432.46	1421301.7	-	0.1	данные отсутствуют	данные отсутствуют
3	453422.21	1421307.5	-	0.1	данные отсутствуют	данные отсутствуют
4	453411.97	1421313.3	-	0.1	данные отсутствуют	данные отсутствуют
5	453401.73	1421319.11	-	0.1	данные отсутствуют	данные отсутствуют
1	453367.41	1421067.22	-	0.1	данные отсутствуют	данные отсутствуют
2	453362.91	1421063.09	-	0.1	данные отсутствуют	данные отсутствуют
1	453304.91	1421020.97	-	0.1	данные отсутствуют	данные отсутствуют



ДОКУМЕНТ ПОДПИСАН
ЭЛЕКТРОННОЙ ПОДПИСЬЮ

Сертификат: 3094B7974B3CA8E1F07A347CFAD6FA78

Владелец: ФЕДЕРАЛЬНАЯ СЛУЖБА ГОСУДАРСТВЕННОЙ
РЕГИСТРАЦИИ, КАДАСТРА И КАРТОГРАФИИ
Действителен: с 17.05.2022 по 10.08.2023

полное наименование должности

инициалы, фамилия

Сооружение			
вид объекта недвижимости			

Лист № 672 раздела 5.1	Всего листов раздела 5.1: 941	Всего разделов: 4	Всего листов выписки: 949
------------------------	-------------------------------	-------------------	---------------------------

27.06.2023г. № КУВИ-001/2023-147612886

Кадастровый номер: 50:23:0000000:130188

2	453302.46	1421022.42	-	0.1	данные отсутствуют	данные отсутствуют
1	453288.27	1421010.51	-	0.1	данные отсутствуют	данные отсутствуют
2	453293.31	1421007.55	-	0.1	данные отсутствуют	данные отсутствуют
1	453281.33	1420998.96	-	0.1	данные отсутствуют	данные отсутствуют
2	453286.02	1420995.63	-	0.1	данные отсутствуют	данные отсутствуют
1	453340.27	1420963.33	-	0.1	данные отсутствуют	данные отсутствуют
2	453333.44	1420968.68	-	0.1	данные отсутствуют	данные отсутствуют
3	453322.67	1420975.96	-	0.1	данные отсутствуют	данные отсутствуют
4	453313.84	1420982.12	-	0.1	данные отсутствуют	данные отсутствуют
5	453301.41	1420991.3	-	0.1	данные отсутствуют	данные отсутствуют
6	453288.98	1421000.48	-	0.1	данные отсутствуют	данные отсутствуют
1	453267.15	1420961.54	-	0.1	данные отсутствуют	данные отсутствуют
2	453265.74	1420962.45	-	0.1	данные отсутствуют	данные отсутствуют
1	453262.87	1420955.07	-	0.1	данные отсутствуют	данные отсутствуют
2	453261.55	1420955.9	-	0.1	данные отсутствуют	данные отсутствуют
1	453251.8	1420937.11	-	0.1	данные отсутствуют	данные отсутствуют
2	453250.29	1420938.12	-	0.1	данные отсутствуют	данные отсутствуют



ДОКУМЕНТ ПОДПИСАН
ЭЛЕКТРОННОЙ ПОДПИСЬЮ

Сертификат: 3094B7974B3CA8E1F07A347CFAD6FA78

Владелец: ФЕДЕРАЛЬНАЯ СЛУЖБА ГОСУДАРСТВЕННОЙ

РЕГИСТРАЦИИ, КАДАСТРА И КАРТОГРАФИИ

Действителен: с 17.05.2022 по 10.08.2023

полное наименование должности

инициалы, фамилия

Сооружение			
вид объекта недвижимости			

Лист № 673 раздела 5.1	Всего листов раздела 5.1: 941	Всего разделов: 4	Всего листов выписки: 949
------------------------	-------------------------------	-------------------	---------------------------

27.06.2023г. № КУВИ-001/2023-147612886

Кадастровый номер: 50:23:0000000:130188

1	453317.75	1421272.56	-	0.1	данные отсутствуют	данные отсутствуют
2	453319.88	1421274.9	-	0.1	данные отсутствуют	данные отсутствуют
1	453321.79	1421273.48	-	0.1	данные отсутствуют	данные отсутствуют
2	453322.87	1421274.83	-	0.1	данные отсутствуют	данные отсутствуют
3	453323.2	1421277.8	-	0.1	данные отсутствуют	данные отсутствуют
1	453167.93	1421290.04	-	0.1	данные отсутствуют	данные отсутствуют
2	453165.89	1421291.67	-	0.1	данные отсутствуют	данные отсутствуют
1	453182.94	1421307.91	-	0.1	данные отсутствуют	данные отсутствуют
2	453180.59	1421309.97	-	0.1	данные отсутствуют	данные отсутствуют
1	453226.5	1421269.71	-	0.1	данные отсутствуют	данные отсутствуют
2	453224.31	1421271.47	-	0.1	данные отсутствуют	данные отсутствуют
1	453247.32	1421310.99	-	0.1	данные отсутствуют	данные отсутствуют
2	453252.24	1421307.43	-	0.1	данные отсутствуют	данные отсутствуют
1	453273.5	1421306.74	-	0.1	данные отсутствуют	данные отсутствуют
2	453275.26	1421309.11	-	0.1	данные отсутствуют	данные отсутствуют
1	453291.19	1421300.74	-	0.1	данные отсутствуют	данные отсутствуют
2	453289.31	1421298.29	-	0.1	данные отсутствуют	данные отсутствуют



ДОКУМЕНТ ПОДПИСАН
ЭЛЕКТРОННОЙ ПОДПИСЬЮ

Сертификат: 3094B7974B3CA8E1F07A347CFAD6FA78

Владелец: ФЕДЕРАЛЬНАЯ СЛУЖБА ГОСУДАРСТВЕННОЙ
РЕГИСТРАЦИИ, КАДАСТРА И КАРТОГРАФИИ
Действителен: с 17.05.2022 по 10.08.2023

полное наименование должности

инициалы, фамилия

Сооружение							
вид объекта недвижимости							
Лист № 674 раздела 5.1		Всего листов раздела 5.1: 941		Всего разделов: 4		Всего листов выписки: 949	
27.06.2023г. № КУВИ-001/2023-147612886							
Кадастровый номер:				50:23:0000000:130188			
1	453297.32	1421294.57	-		0.1	данные отсутствуют	данные отсутствуют
2	453296.09	1421293.08	-		0.1	данные отсутствуют	данные отсутствуют
1	453187.19	1421219.2	-		0.1	данные отсутствуют	данные отсутствуют
2	453184.82	1421221.13	-		0.1	данные отсутствуют	данные отсутствуют
1	452952.3	1421137.44	-		0.1	данные отсутствуют	данные отсутствуют
2	452943.63	1421145.1	-		0.1	данные отсутствуют	данные отсутствуют
3	452933.2	1421154.26	-		0.1	данные отсутствуют	данные отсутствуют
4	452934.74	1421156.02	-		0.1	данные отсутствуют	данные отсутствуют
5	452916.39	1421171.16	-		0.1	данные отсутствуют	данные отсутствуют
1	452990.95	1421122.79	-		0.1	данные отсутствуют	данные отсутствуют
2	452992.87	1421121.33	-		0.1	данные отсутствуют	данные отсутствуют
1	452909.82	1421257.85	-		0.1	данные отсутствуют	данные отсутствуют
2	452913.98	1421261.62	-		0.1	данные отсутствуют	данные отсутствуют
3	452915.83	1421261.54	-		0.1	данные отсутствуют	данные отсутствуют
4	452918.02	1421263.7	-		0.1	данные отсутствуют	данные отсутствуют
1	452983.36	1421210.11	-		0.1	данные отсутствуют	данные отсутствуют
2	452978.51	1421203.96	-		0.1	данные отсутствуют	данные отсутствуют



ДОКУМЕНТ ПОДПИСАН
ЭЛЕКТРОННОЙ ПОДПИСЬЮ

Сертификат: 3094B7974B3CA8E1F07A347CFAD6FA78

Владелец: ФЕДЕРАЛЬНАЯ СЛУЖБА ГОСУДАРСТВЕННОЙ
РЕГИСТРАЦИИ, КАДАСТРА И КАРТОГРАФИИ
Действителен: с 17.05.2022 по 10.08.2023

полное наименование должности

инициалы, фамилия

Сооружение			
вид объекта недвижимости			
Лист № 675 раздела 5.1	Всего листов раздела 5.1: 941	Всего разделов: 4	Всего листов выписки: 949

27.06.2023г. № КУВИ-001/2023-147612886

Кадастровый номер: 50:23:0000000:130188

1	452993.16	1421192.3	-	0.1	данные отсутствуют	данные отсутствуют
2	452997.79	1421198.62	-	0.1	данные отсутствуют	данные отсутствуют
1	453014.36	1421185.56	-	0.1	данные отсутствуют	данные отсутствуют
2	453009.02	1421178.52	-	0.1	данные отсутствуют	данные отсутствуют
1	453006.79	1421170.93	-	0.1	данные отсутствуют	данные отсутствуют
2	453011.33	1421176.46	-	0.1	данные отсутствуют	данные отсутствуют
1	453074.7	1421137.45	-	0.1	данные отсутствуют	данные отсутствуют
2	453073.58	1421136.2	-	0.1	данные отсутствуют	данные отсутствуют
3	453068.62	1421130.47	-	0.1	данные отсутствуют	данные отсутствуют
1	453095.9	1421121.04	-	0.1	данные отсутствуют	данные отсутствуют
2	453090.16	1421113.56	-	0.1	данные отсутствуют	данные отсутствуют
1	453113.36	1421107.14	-	0.1	данные отсутствуют	данные отсутствуют
2	453107.95	1421100.26	-	0.1	данные отсутствуют	данные отсутствуют
1	453085.14	1421110.3	-	0.1	данные отсутствуют	данные отсутствуют
2	453089	1421114.42	-	0.1	данные отсутствуют	данные отсутствуют
1	453140.2	1421054.93	-	0.1	данные отсутствуют	данные отсутствуют
2	453143.32	1421058.58	-	0.1	данные отсутствуют	данные отсутствуют



ДОКУМЕНТ ПОДПИСАН
ЭЛЕКТРОННОЙ ПОДПИСЬЮ

Сертификат: 3094B7974B3CA8E1F07A347CFAD6FA78

Владелец: ФЕДЕРАЛЬНАЯ СЛУЖБА ГОСУДАРСТВЕННОЙ
РЕГИСТРАЦИИ, КАДАСТРА И КАРТОГРАФИИ
Действителен: с 17.05.2022 по 10.08.2023

полное наименование должности

инициалы, фамилия

Сооружение			
вид объекта недвижимости			
Лист № 676 раздела 5.1	Всего листов раздела 5.1: 941	Всего разделов: 4	Всего листов выписки: 949

27.06.2023г. № КУВИ-001/2023-147612886

Кадастровый номер: 50:23:0000000:130188

3	453150.57	1421067.26	-	0.1	данные отсутствуют	данные отсутствуют
1	453123.21	1421076.09	-	0.1	данные отсутствуют	данные отсутствуют
2	453128.47	1421084.77	-	0.1	данные отсутствуют	данные отсутствуют
1	453034.35	1421075.4	-	0.1	данные отсутствуют	данные отсутствуют
2	453049.75	1421062.67	-	0.1	данные отсутствуют	данные отсутствуют
3	453064.89	1421050.16	-	0.1	данные отсутствуют	данные отсутствуют
4	453069.61	1421049.95	-	0.1	данные отсутствуют	данные отсутствуют
5	453082.96	1421039.28	-	0.1	данные отсутствуют	данные отсутствуют
1	453078.32	1421043	-	0.1	данные отсутствуют	данные отсутствуют
2	453086.16	1421053.86	-	0.1	данные отсутствуют	данные отсутствуют
3	453094.01	1421064.7	-	0.1	данные отсутствуют	данные отсутствуют
4	453091.3	1421066.66	-	0.1	данные отсутствуют	данные отсутствуют
5	453099.04	1421078.67	-	0.1	данные отсутствуют	данные отсутствуют
6	453106.77	1421090.67	-	0.1	данные отсутствуют	данные отсутствуют
7	453110.23	1421090.52	-	0.1	данные отсутствуют	данные отсутствуют
8	453113.49	1421096.09	-	0.1	данные отсутствуют	данные отсутствуют
1	453130	1421003.56	-	0.1	данные отсутствуют	данные отсутствуют



ДОКУМЕНТ ПОДПИСАН
ЭЛЕКТРОННОЙ ПОДПИСЬЮ

Сертификат: 3094B7974B3CA8E1F07A347CFAD6FA78

Владелец: ФЕДЕРАЛЬНАЯ СЛУЖБА ГОСУДАРСТВЕННОЙ
РЕГИСТРАЦИИ, КАДАСТРА И КАРТОГРАФИИ
Действителен: с 17.05.2022 по 10.08.2023

полное наименование должности

инициалы, фамилия

Сооружение			
вид объекта недвижимости			
Лист № 677 раздела 5.1	Всего листов раздела 5.1: 941	Всего разделов: 4	Всего листов выписки: 949

27.06.2023г. № КУВИ-001/2023-147612886

Кадастровый номер: 50:23:0000000:130188

2	453115.67	1421015.4	-	0.1	данные отсутствуют	данные отсутствуют
3	453105.63	1421023.99	-	0.1	данные отсутствуют	данные отсутствуют
4	453092.95	1421034.84	-	0.1	данные отсутствуют	данные отсутствуют
5	453084.79	1421041.81	-	0.1	данные отсутствуют	данные отсутствуют
6	453080.26	1421045.68	-	0.1	данные отсутствуют	данные отсутствуют
1	453337.91	1422130.13	-	0.1	данные отсутствуют	данные отсутствуют
2	453340.56	1422127.86	-	0.1	данные отсутствуют	данные отсутствуют
3	453353.12	1422142.46	-	0.1	данные отсутствуют	данные отсутствуют
4	453365.77	1422157.17	-	0.1	данные отсутствуют	данные отсутствуют
5	453378.46	1422171.94	-	0.1	данные отсутствуют	данные отсутствуют
6	453383.99	1422178.23	-	0.1	данные отсутствуют	данные отсутствуют
7	453388.86	1422183.76	-	0.1	данные отсутствуют	данные отсутствуют
8	453396.99	1422193.01	-	0.1	данные отсутствуют	данные отсутствуют
9	453405.11	1422202.26	-	0.1	данные отсутствуют	данные отсутствуют
10	453413.24	1422211.51	-	0.1	данные отсутствуют	данные отсутствуют
11	453421.37	1422220.75	-	0.1	данные отсутствуют	данные отсутствуют
1	453018.35	1422324.52	-	0.1	данные отсутствуют	данные отсутствуют



ДОКУМЕНТ ПОДПИСАН
ЭЛЕКТРОННОЙ ПОДПИСЬЮ

Сертификат: 3094B7974B3CA8E1F07A347CFAD6FA78

Владелец: ФЕДЕРАЛЬНАЯ СЛУЖБА ГОСУДАРСТВЕННОЙ
РЕГИСТРАЦИИ, КАДАСТРА И КАРТОГРАФИИ
Действителен: с 17.05.2022 по 10.08.2023

полное наименование должности

инициалы, фамилия

Сооружение			
вид объекта недвижимости			
Лист № 678 раздела 5.1	Всего листов раздела 5.1: 941	Всего разделов: 4	Всего листов выписки: 949

27.06.2023г. № КУВИ-001/2023-147612886

Кадастровый номер: 50:23:0000000:130188

2	453010.65	1422331.91	-	0.1	данные отсутствуют	данные отсутствуют
1	453012.05	1422333.35	-	0.1	данные отсутствуют	данные отсутствуют
2	453005.1	1422326.22	-	0.1	данные отсутствуют	данные отсутствуют
3	452998.14	1422319.09	-	0.1	данные отсутствуют	данные отсутствуют
1	451742.4	1421948.78	-	0.1	данные отсутствуют	данные отсутствуют
2	451738.41	1421954.29	-	0.1	данные отсутствуют	данные отсутствуют
3	451745.67	1421959.44	-	0.1	данные отсутствуют	данные отсутствуют
4	451752.93	1421964.58	-	0.1	данные отсутствуют	данные отсутствуют
5	451756.92	1421958.94	-	0.1	данные отсутствуют	данные отсутствуют
1	451745.67	1421959.44	-	0.1	данные отсутствуют	данные отсутствуют
2	451739.93	1421967.53	-	0.1	данные отсутствуют	данные отсутствуют
3	451734.2	1421975.63	-	0.1	данные отсутствуют	данные отсутствуют
1	451651.94	1422151.59	-	0.1	данные отсутствуют	данные отсутствуют
2	451653.56	1422149.18	-	0.1	данные отсутствуют	данные отсутствуют
3	451641.65	1422141.16	-	0.1	данные отсутствуют	данные отсутствуют
4	451629.17	1422132.79	-	0.1	данные отсутствуют	данные отсутствуют
5	451616.12	1422123.67	-	0.1	данные отсутствуют	данные отсутствуют



ДОКУМЕНТ ПОДПИСАН
ЭЛЕКТРОННОЙ ПОДПИСЬЮ

Сертификат: 3094B7974B3CA8E1F07A347CFAD6FA78

Владелец: ФЕДЕРАЛЬНАЯ СЛУЖБА ГОСУДАРСТВЕННОЙ
РЕГИСТРАЦИИ, КАДАСТРА И КАРТОГРАФИИ
Действителен: с 17.05.2022 по 10.08.2023

полное наименование должности

инициалы, фамилия

Сооружение			
вид объекта недвижимости			
Лист № 679 раздела 5.1	Всего листов раздела 5.1: 941	Всего разделов: 4	Всего листов выписки: 949

27.06.2023г. № КУВИ-001/2023-147612886

Кадастровый номер: 50:23:0000000:130188

6	451622.94	1422113.21	-	0.1	данные отсутствуют	данные отсутствуют
7	451626.73	1422107.39	-	0.1	данные отсутствуют	данные отсутствуют
8	451632.32	1422098.76	-	0.1	данные отсутствуют	данные отсутствуют
9	451639.31	1422088.38	-	0.1	данные отсутствуют	данные отсутствуют
10	451647.08	1422077.18	-	0.1	данные отсутствуют	данные отсутствуют
11	451650.77	1422072.35	-	0.1	данные отсутствуют	данные отсутствуют
12	451656.62	1422064.17	-	0.1	данные отсутствуют	данные отсутствуют
13	451663.18	1422054.22	-	0.1	данные отсутствуют	данные отсутствуют
14	451669.27	1422045.22	-	0.1	данные отсутствуют	данные отсутствуют
15	451675.97	1422035.54	-	0.1	данные отсутствуют	данные отсутствуют
16	451683.13	1422025.6	-	0.1	данные отсутствуют	данные отсутствуют
17	451688.81	1422017.03	-	0.1	данные отсутствуют	данные отсутствуют
18	451695.9	1422006.3	-	0.1	данные отсутствуют	данные отсутствуют
19	451701.44	1421998.36	-	0.1	данные отсутствуют	данные отсутствуют
20	451705.09	1421992.72	-	0.1	данные отсутствуют	данные отсутствуют
21	451706.7	1421990.25	-	0.1	данные отсутствуют	данные отсутствуют
22	451701.83	1421986.46	-	0.1	данные отсутствуют	данные отсутствуют



ДОКУМЕНТ ПОДПИСАН
ЭЛЕКТРОННОЙ ПОДПИСЬЮ

Сертификат: 3094B7974B3CA8E1F07A347CFAD6FA78

Владелец: ФЕДЕРАЛЬНАЯ СЛУЖБА ГОСУДАРСТВЕННОЙ
РЕГИСТРАЦИИ, КАДАСТРА И КАРТОГРАФИИ
Действителен: с 17.05.2022 по 10.08.2023

полное наименование должности

инициалы, фамилия

Сооружение			
вид объекта недвижимости			
Лист № 680 раздела 5.1	Всего листов раздела 5.1: 941	Всего разделов: 4	Всего листов выписки: 949

27.06.2023г. № КУВИ-001/2023-147612886

Кадастровый номер: 50:23:0000000:130188

23	451694.88	1421981.08	-	0.1	данные отсутствуют	данные отсутствуют
24	451686.89	1421974.88	-	0.1	данные отсутствуют	данные отсутствуют
25	451690.78	1421969.54	-	0.1	данные отсутствуют	данные отсутствуют
26	451695.78	1421962.67	-	0.1	данные отсутствуют	данные отсутствуют
27	451701.95	1421953.96	-	0.1	данные отсутствуют	данные отсутствуют
28	451703.5	1421955.03	-	0.1	данные отсутствуют	данные отсутствуют
29	451710.7	1421960.04	-	0.1	данные отсутствуют	данные отсутствуют
30	451718.38	1421965.11	-	0.1	данные отсутствуют	данные отсутствуют
31	451727.25	1421970.74	-	0.1	данные отсутствуют	данные отсутствуют
32	451735.27	1421976.39	-	0.1	данные отсутствуют	данные отсутствуют
33	451745.63	1421983.1	-	0.1	данные отсутствуют	данные отсутствуют
34	451749.26	1421985.25	-	0.1	данные отсутствуют	данные отсутствуют
35	451754.83	1421988.92	-	0.1	данные отсутствуют	данные отсутствуют
36	451759.66	1421991.75	-	0.1	данные отсутствуют	данные отсутствуют
37	451766.39	1421996.15	-	0.1	данные отсутствуют	данные отсутствуют
38	451773.92	1422000.88	-	0.1	данные отсутствуют	данные отсутствуют
39	451779.4	1422004.17	-	0.1	данные отсутствуют	данные отсутствуют



ДОКУМЕНТ ПОДПИСАН
ЭЛЕКТРОННОЙ ПОДПИСЬЮ

Сертификат: 3094B7974B3CA8E1F07A347CFAD6FA78

Владелец: ФЕДЕРАЛЬНАЯ СЛУЖБА ГОСУДАРСТВЕННОЙ
РЕГИСТРАЦИИ, КАДАСТРА И КАРТОГРАФИИ
Действителен: с 17.05.2022 по 10.08.2023

полное наименование должности

инициалы, фамилия

Сооружение			
вид объекта недвижимости			
Лист № 681 раздела 5.1	Всего листов раздела 5.1: 941	Всего разделов: 4	Всего листов выписки: 949

27.06.2023г. № КУВИ-001/2023-147612886

Кадастровый номер: 50:23:0000000:130188

40	451782.66	1422006.08	-	0.1	данные отсутствуют	данные отсутствуют
41	451788.91	1422010.95	-	0.1	данные отсутствуют	данные отсутствуют
42	451795.15	1422015.82	-	0.1	данные отсутствуют	данные отсутствуют
43	451801.4	1422020.7	-	0.1	данные отсутствуют	данные отсутствуют
44	451807.66	1422025.57	-	0.1	данные отсутствуют	данные отсутствуют
45	451813.91	1422030.44	-	0.1	данные отсутствуют	данные отсутствуют
46	451820.16	1422035.32	-	0.1	данные отсутствуют	данные отсутствуют
47	451826.41	1422040.19	-	0.1	данные отсутствуют	данные отсутствуют
48	451832.66	1422045.06	-	0.1	данные отсутствуют	данные отсутствуют
49	451838.84	1422051	-	0.1	данные отсутствуют	данные отсутствуют
50	451845.01	1422056.95	-	0.1	данные отсутствуют	данные отсутствуют
51	451851.19	1422062.89	-	0.1	данные отсутствуют	данные отсутствуют
52	451857.37	1422068.84	-	0.1	данные отсутствуют	данные отсутствуют
53	451863.97	1422072.17	-	0.1	данные отсутствуют	данные отсутствуют
54	451870.56	1422075.5	-	0.1	данные отсутствуют	данные отсутствуют
55	451877.16	1422078.84	-	0.1	данные отсутствуют	данные отсутствуют
56	451883.75	1422082.18	-	0.1	данные отсутствуют	данные отсутствуют



ДОКУМЕНТ ПОДПИСАН
ЭЛЕКТРОННОЙ ПОДПИСЬЮ

Сертификат: 3094B7974B3CA8E1F07A347CFAD6FA78

Владелец: ФЕДЕРАЛЬНАЯ СЛУЖБА ГОСУДАРСТВЕННОЙ
РЕГИСТРАЦИИ, КАДАСТРА И КАРТОГРАФИИ
Действителен: с 17.05.2022 по 10.08.2023

полное наименование должности

инициалы, фамилия

Сооружение			
вид объекта недвижимости			
Лист № 682 раздела 5.1	Всего листов раздела 5.1: 941	Всего разделов: 4	Всего листов выписки: 949

27.06.2023г. № КУВИ-001/2023-147612886

Кадастровый номер: 50:23:0000000:130188

57	451888.09	1422078.64	-	0.1	данные отсутствуют	данные отсутствуют
58	451894.11	1422084.35	-	0.1	данные отсутствуют	данные отсутствуют
59	451900.12	1422090.05	-	0.1	данные отсутствуют	данные отсутствуют
1	451367.59	1422106.4	-	0.1	данные отсутствуют	данные отсутствуют
2	451372.29	1422098.68	-	0.1	данные отсутствуют	данные отсутствуют
3	451376.99	1422090.97	-	0.1	данные отсутствуют	данные отсутствуют
1	451369.89	1422089.09	-	0.1	данные отсутствуют	данные отсутствуют
2	451370.96	1422087.34	-	0.1	данные отсутствуют	данные отсутствуют
3	451378.6	1422091.95	-	0.1	данные отсутствуют	данные отсутствуют
4	451398.15	1422058.38	-	0.1	данные отсутствуют	данные отсутствуют
5	451413.43	1422032.1	-	0.1	данные отсутствуют	данные отсутствуют
6	451418.63	1422023.19	-	0.1	данные отсутствуют	данные отсутствуют
7	451414.48	1422020.39	-	0.1	данные отсутствуют	данные отсутствуют
8	451358.71	1421986.66	-	0.1	данные отсутствуют	данные отсутствуют
9	451312.26	1421957.97	-	0.1	данные отсутствуют	данные отсутствуют
10	451309.87	1421961.69	-	0.1	данные отсутствуют	данные отсутствуют
11	451305.25	1421958.92	-	0.1	данные отсутствуют	данные отсутствуют



ДОКУМЕНТ ПОДПИСАН
ЭЛЕКТРОННОЙ ПОДПИСЬЮ

Сертификат: 3094B7974B3CA8E1F07A347CFAD6FA78

Владелец: ФЕДЕРАЛЬНАЯ СЛУЖБА ГОСУДАРСТВЕННОЙ

РЕГИСТРАЦИИ, КАДАСТРА И КАРТОГРАФИИ

Действителен: с 17.05.2022 по 10.08.2023

полное наименование должности

инициалы, фамилия

Сооружение
вид объекта недвижимости

Лист № 683 раздела 5.1	Всего листов раздела 5.1: 941	Всего разделов: 4	Всего листов выписки: 949
------------------------	-------------------------------	-------------------	---------------------------

27.06.2023г. № КУВИ-001/2023-147612886

Кадастровый номер: 50:23:0000000:130188

12	451304.26	1421960.58	-	0.1	данные отсутствуют	данные отсутствуют
1	451246.33	1422086.6	-	0.1	данные отсутствуют	данные отсутствуют
2	451250.03	1422085.31	-	0.1	данные отсутствуют	данные отсутствуют
3	451255.39	1422039.53	-	0.1	данные отсутствуют	данные отсутствуют
4	451269.48	1422011.84	-	0.1	данные отсутствуют	данные отсутствуют
5	451254.19	1421950.24	-	0.1	данные отсутствуют	данные отсутствуют
1	451424.36	1421782.65	-	0.1	данные отсутствуют	данные отсутствуют
2	451421.21	1421787.75	-	0.1	данные отсутствуют	данные отсутствуют
1	451439.21	1421791.67	-	0.1	данные отсутствуют	данные отсутствуют
2	451436.04	1421796.89	-	0.1	данные отсутствуют	данные отсутствуют
1	451453.67	1421801.09	-	0.1	данные отсутствуют	данные отсутствуют
2	451450.35	1421806.2	-	0.1	данные отсутствуют	данные отсутствуют
1	452549.18	1422073.8	-	0.1	данные отсутствуют	данные отсутствуют
2	452547.6	1422080.04	-	0.1	данные отсутствуют	данные отсутствуют
1	452434.98	1422140.11	-	0.1	данные отсутствуют	данные отсутствуют
2	452433.86	1422143.77	-	0.1	данные отсутствуют	данные отсутствуют
1	452429.76	1422143.44	-	0.1	данные отсутствуют	данные отсутствуют



ДОКУМЕНТ ПОДПИСАН
ЭЛЕКТРОННОЙ ПОДПИСЬЮ

Сертификат: 3094B7974B3CA8E1F07A347CFAD6FA78

Владелец: ФЕДЕРАЛЬНАЯ СЛУЖБА ГОСУДАРСТВЕННОЙ
РЕГИСТРАЦИИ, КАДАСТРА И КАРТОГРАФИИ
Действителен: с 17.05.2022 по 10.08.2023

полное наименование должности

инициалы, фамилия

Сооружение

вид объекта недвижимости

Лист № 684 раздела 5.1

Всего листов раздела 5.1: 941

Всего разделов: 4

Всего листов выписки: 949

27.06.2023г. № КУВИ-001/2023-147612886

Кадастровый номер:

50:23:0000000:130188

2	452430.8	1422144.43	-	0.1	данные отсутствуют	данные отсутствуют
1	452398.69	1422175.47	-	0.1	данные отсутствуют	данные отсутствуют
2	452400.31	1422177.05	-	0.1	данные отсутствуют	данные отсутствуют
1	452383.61	1422191.24	-	0.1	данные отсутствуют	данные отсутствуют
2	452384.42	1422192.01	-	0.1	данные отсутствуют	данные отсутствуют
1	452374.71	1422200.35	-	0.1	данные отсутствуют	данные отсутствуют
2	452375.32	1422200.88	-	0.1	данные отсутствуют	данные отсутствуют
1	452367.79	1422207.37	-	0.1	данные отсутствуют	данные отсутствуют
2	452368.23	1422207.86	-	0.1	данные отсутствуют	данные отсутствуют
1	452315.55	1422256.18	-	0.1	данные отсутствуют	данные отсутствуют
2	452318.98	1422259.45	-	0.1	данные отсутствуют	данные отсутствуют
1	452251.81	1422238.19	-	0.1	данные отсутствуют	данные отсутствуют
2	452253.86	1422236.28	-	0.1	данные отсутствуют	данные отсутствуют
1	452289.67	1422273.85	-	0.1	данные отсутствуют	данные отсутствуют
2	452288.48	1422275.21	-	0.1	данные отсутствуют	данные отсутствуют
1	452489.64	1422015.91	-	0.1	данные отсутствуют	данные отсутствуют
2	452499.14	1422018.29	-	0.1	данные отсутствуют	данные отсутствуют



ДОКУМЕНТ ПОДПИСАН
ЭЛЕКТРОННОЙ ПОДПИСЬЮ

Сертификат: 3094B7974B3CA8E1F07A347CFAD6FA78

Владелец: ФЕДЕРАЛЬНАЯ СЛУЖБА ГОСУДАРСТВЕННОЙ

РЕГИСТРАЦИИ, КАДАСТРА И КАРТОГРАФИИ

Действителен: с 17.05.2022 по 10.08.2023

полное наименование должности

инициалы, фамилия

Сооружение							
вид объекта недвижимости							
Лист № 685 раздела 5.1		Всего листов раздела 5.1: 941		Всего разделов: 4		Всего листов выписки: 949	
27.06.2023г. № КУВИ-001/2023-147612886							
Кадастровый номер:				50:23:0000000:130188			
3	452507.58	1422020.43	-	0.1	данные отсутствуют	данные отсутствуют	
4	452504.44	1422031.6	-	0.1	данные отсутствуют	данные отсутствуют	
5	452501.3	1422042.76	-	0.1	данные отсутствуют	данные отсутствуют	
6	452498.16	1422053.93	-	0.1	данные отсутствуют	данные отсутствуют	
7	452495.02	1422065.1	-	0.1	данные отсутствуют	данные отсутствуют	
1	452462.65	1422053	-	0.1	данные отсутствуют	данные отсутствуют	
2	452461.69	1422056.5	-	0.1	данные отсутствуют	данные отсутствуют	
1	452444.52	1422057.73	-	0.1	данные отсутствуют	данные отсутствуют	
2	452445.88	1422052.54	-	0.1	данные отсутствуют	данные отсутствуют	
1	452430.62	1422053.99	-	0.1	данные отсутствуют	данные отсутствуют	
2	452431.92	1422048.59	-	0.1	данные отсутствуют	данные отсутствуют	
1	452114.4	1421938.99	-	0.1	данные отсутствуют	данные отсутствуют	
2	452110.6	1421942.45	-	0.1	данные отсутствуют	данные отсутствуют	
3	452107.3	1421954.81	-	0.1	данные отсутствуют	данные отсутствуют	
4	452104	1421967.18	-	0.1	данные отсутствуют	данные отсутствуют	
1	452109.41	1421956.83	-	0.1	данные отсутствуют	данные отсутствуют	
2	452106.94	1421956.17	-	0.1	данные отсутствуют	данные отсутствуют	



ДОКУМЕНТ ПОДПИСАН
ЭЛЕКТРОННОЙ ПОДПИСЬЮ

Сертификат: 3094B7974B3CA8E1F07A347CFAD6FA78

Владелец: ФЕДЕРАЛЬНАЯ СЛУЖБА ГОСУДАРСТВЕННОЙ
РЕГИСТРАЦИИ, КАДАСТРА И КАРТОГРАФИИ
Действителен: с 17.05.2022 по 10.08.2023

полное наименование должности

инициалы, фамилия

Сооружение
вид объекта недвижимости

Лист № 686 раздела 5.1	Всего листов раздела 5.1: 941	Всего разделов: 4	Всего листов выписки: 949
------------------------	-------------------------------	-------------------	---------------------------

27.06.2023г. № КУВИ-001/2023-147612886

Кадастровый номер: 50:23:0000000:130188

1	452151.82	1421975.03	-	0.1	данные отсутствуют	данные отсутствуют
2	452151.59	1421976.48	-	0.1	данные отсутствуют	данные отсутствуют
1	452198.81	1422022.27	-	0.1	данные отсутствуют	данные отсутствуют
2	452196.09	1422019.56	-	0.1	данные отсутствуют	данные отсутствуют
1	452167.65	1422052.17	-	0.1	данные отсутствуют	данные отсутствуют
2	452166.23	1422050.82	-	0.1	данные отсутствуют	данные отсутствуют
1	452154.59	1422064.66	-	0.1	данные отсутствуют	данные отсутствуют
2	452153.78	1422063.89	-	0.1	данные отсутствуют	данные отсутствуют
1	452163.21	1422106.84	-	0.1	данные отсутствуют	данные отсутствуют
2	452154.98	1422099.33	-	0.1	данные отсутствуют	данные отсутствуют
3	452145.65	1422090.78	-	0.1	данные отсутствуют	данные отсутствуют
4	452136.32	1422082.24	-	0.1	данные отсутствуют	данные отсутствуют
1	452169.16	1422158.55	-	0.1	данные отсутствуют	данные отсутствуют
2	452171.26	1422160.45	-	0.1	данные отсутствуют	данные отсутствуют
1	452268.94	1422068.83	-	0.1	данные отсутствуют	данные отсутствуют
2	452263.82	1422064.02	-	0.1	данные отсутствуют	данные отсутствуют
1	452230.42	1422098.64	-	0.1	данные отсутствуют	данные отсутствуют



ДОКУМЕНТ ПОДПИСАН
ЭЛЕКТРОННОЙ ПОДПИСЬЮ

Сертификат: 3094B7974B3CA8E1F07A347CFAD6FA78

Владелец: ФЕДЕРАЛЬНАЯ СЛУЖБА ГОСУДАРСТВЕННОЙ
РЕГИСТРАЦИИ, КАДАСТРА И КАРТОГРАФИИ
Действителен: с 17.05.2022 по 10.08.2023

полное наименование должности

инициалы, фамилия

Сооружение			
вид объекта недвижимости			

Лист № 687 раздела 5.1	Всего листов раздела 5.1: 941	Всего разделов: 4	Всего листов выписки: 949
------------------------	-------------------------------	-------------------	---------------------------

27.06.2023г. № КУВИ-001/2023-147612886

Кадастровый номер: 50:23:0000000:130188

2	452232.96	1422101.15	-	0.1	данные отсутствуют	данные отсутствуют
3	452228.32	1422105.85	-	0.1	данные отсутствуют	данные отсутствуют
4	452230.9	1422108.4	-	0.1	данные отсутствуют	данные отсутствуют
1	452198.15	1422143.2	-	0.1	данные отсутствуют	данные отсутствуют
2	452193.15	1422138.32	-	0.1	данные отсутствуют	данные отсутствуют
1	452256.89	1422199.62	-	0.1	данные отсутствуют	данные отсутствуют
2	452259.44	1422201.89	-	0.1	данные отсутствуют	данные отсутствуют
1	452272.79	1422181.03	-	0.1	данные отсутствуют	данные отсутствуют
2	452276.25	1422184.36	-	0.1	данные отсутствуют	данные отсутствуют
1	452213.59	1422108.32	-	0.1	данные отсутствуют	данные отсутствуют
2	452217.62	1422112	-	0.1	данные отсутствуют	данные отсутствуют
1	452234.22	1421993.13	-	0.1	данные отсутствуют	данные отсутствуют
2	452232.55	1421999.59	-	0.1	данные отсутствуют	данные отсутствуют
1	452266.02	1421980.24	-	0.1	данные отсутствуют	данные отсутствуют
2	452264.52	1421986.21	-	0.1	данные отсутствуют	данные отсутствуют
3	452259.25	1422005.76	-	0.1	данные отсутствуют	данные отсутствуют
1	452286.57	1422006.8	-	0.1	данные отсутствуют	данные отсутствуют



ДОКУМЕНТ ПОДПИСАН
ЭЛЕКТРОННОЙ ПОДПИСЬЮ

Сертификат: 3094B7974B3CA8E1F07A347CFAD6FA78

Владелец: ФЕДЕРАЛЬНАЯ СЛУЖБА ГОСУДАРСТВЕННОЙ
РЕГИСТРАЦИИ, КАДАСТРА И КАРТОГРАФИИ
Действителен: с 17.05.2022 по 10.08.2023

полное наименование должности

инициалы, фамилия

Сооружение			
вид объекта недвижимости			
Лист № 688 раздела 5.1	Всего листов раздела 5.1: 941	Всего разделов: 4	Всего листов выписки: 949

27.06.2023г. № КУВИ-001/2023-147612886

Кадастровый номер: 50:23:0000000:130188

2	452285.8	1422009.62	-	0.1	данные отсутствуют	данные отсутствуют
3	452285.3	1422011.89	-	0.1	данные отсутствуют	данные отсутствуют
1	452306.96	1422012.62	-	0.1	данные отсутствуют	данные отсутствуют
2	452303.6	1422016.28	-	0.1	данные отсутствуют	данные отсутствуют
1	452358.87	1421992.06	-	0.1	данные отсутствуют	данные отсутствуют
2	452355.82	1422001.99	-	0.1	данные отсутствуют	данные отсутствуют
3	452350.91	1422014.36	-	0.1	данные отсутствуют	данные отсутствуют
4	452346	1422026.74	-	0.1	данные отсутствуют	данные отсутствуют
1	452329.58	1422019.27	-	0.1	данные отсутствуют	данные отсутствуют
2	452328.81	1422022.75	-	0.1	данные отсутствуют	данные отсутствуют
1	452345.88	1422036.22	-	0.1	данные отсутствуют	данные отсутствуют
2	452348.85	1422027.38	-	0.1	данные отсутствуют	данные отсутствуют
1	452366.38	1422040.24	-	0.1	данные отсутствуют	данные отсутствуют
2	452366.62	1422039.72	-	0.1	данные отсутствуют	данные отсутствуют
3	452369.9	1422032.82	-	0.1	данные отсутствуют	данные отсутствуют
1	452437.77	1422046.5	-	0.1	данные отсутствуют	данные отсутствуют
2	452437.59	1422047.08	-	0.1	данные отсутствуют	данные отсутствуют



ДОКУМЕНТ ПОДПИСАН
ЭЛЕКТРОННОЙ ПОДПИСЬЮ

Сертификат: 3094B7974B3CA8E1F07A347CFAD6FA78

Владелец: ФЕДЕРАЛЬНАЯ СЛУЖБА ГОСУДАРСТВЕННОЙ
РЕГИСТРАЦИИ, КАДАСТРА И КАРТОГРАФИИ
Действителен: с 17.05.2022 по 10.08.2023

полное наименование должности

инициалы, фамилия

Сооружение
вид объекта недвижимости

Лист № 689 раздела 5.1	Всего листов раздела 5.1: 941	Всего разделов: 4	Всего листов выписки: 949
------------------------	-------------------------------	-------------------	---------------------------

27.06.2023г. № КУВИ-001/2023-147612886

Кадастровый номер: 50:23:0000000:130188

3	452436.81	1422050.1	-	0.1	данные отсутствуют	данные отсутствуют
1	452250.7	1422009.46	-	0.1	данные отсутствуют	данные отсутствуют
2	452251.81	1422004.08	-	0.1	данные отсутствуют	данные отсутствуют
1	452116.37	1422109.66	-	0.1	данные отсутствуют	данные отсутствуют
2	452113.08	1422106.37	-	0.1	данные отсутствуют	данные отсутствуют
1	452128.57	1422195.25	-	0.1	данные отсутствуют	данные отсутствуют
2	452130.78	1422197.36	-	0.1	данные отсутствуют	данные отсутствуют
3	452133.99	1422200.36	-	0.1	данные отсутствуют	данные отсутствуют
1	452103.84	1422232.24	-	0.1	данные отсутствуют	данные отсутствуют
2	452110.02	1422238.31	-	0.1	данные отсутствуют	данные отсутствуют
1	452099.2	1422274.84	-	0.1	данные отсутствуют	данные отсутствуют
2	452092.48	1422282.17	-	0.1	данные отсутствуют	данные отсутствуют
1	452117.73	1422298.55	-	0.1	данные отсутствуют	данные отсутствуют
2	452114	1422302.63	-	0.1	данные отсутствуют	данные отсутствуют
1	452064.2	1422154.77	-	0.1	данные отсутствуют	данные отсутствуют
2	452068.09	1422158.75	-	0.1	данные отсутствуют	данные отсутствуют
1	452083.88	1422142.41	-	0.1	данные отсутствуют	данные отсутствуют



ДОКУМЕНТ ПОДПИСАН
ЭЛЕКТРОННОЙ ПОДПИСЬЮ

Сертификат: 3094B7974B3CA8E1F07A347CFAD6FA78

Владелец: ФЕДЕРАЛЬНАЯ СЛУЖБА ГОСУДАРСТВЕННОЙ
РЕГИСТРАЦИИ, КАДАСТРА И КАРТОГРАФИИ
Действителен: с 17.05.2022 по 10.08.2023

полное наименование должности

инициалы, фамилия

Сооружение			
вид объекта недвижимости			
Лист № 690 раздела 5.1	Всего листов раздела 5.1: 941	Всего разделов: 4	Всего листов выписки: 949

27.06.2023г. № КУВИ-001/2023-147612886

Кадастровый номер: 50:23:0000000:130188

2	452080.66	1422139.04	-	0.1	данные отсутствуют	данные отсутствуют
1	452060.02	1422168.67	-	0.1	данные отсутствуют	данные отсутствуют
2	452055.21	1422164.42	-	0.1	данные отсутствуют	данные отсутствуют
1	452050.36	1422170.62	-	0.1	данные отсутствуют	данные отсутствуют
2	452050.01	1422170.31	-	0.1	данные отсутствуют	данные отсутствуют
1	452143.41	1422309.35	-	0.1	данные отсутствуют	данные отсутствуют
2	452139.79	1422313.41	-	0.1	данные отсутствуют	данные отсутствуют
3	452141.47	1422315.05	-	0.1	данные отсутствуют	данные отсутствуют
4	452137.87	1422318.74	-	0.1	данные отсутствуют	данные отсутствуют
5	452134.27	1422322.42	-	0.1	данные отсутствуют	данные отсутствуют
1	452157.4	1422289.04	-	0.1	данные отсутствуют	данные отсутствуют
2	452166.28	1422297.21	-	0.1	данные отсутствуют	данные отсутствуют
1	452154.05	1422179.11	-	0.1	данные отсутствуют	данные отсутствуют
2	452157.94	1422182.95	-	0.1	данные отсутствуют	данные отсутствуют
1	452185.17	1422283.18	-	0.1	данные отсутствуют	данные отсутствуют
2	452182.67	1422280.81	-	0.1	данные отсутствуют	данные отсутствуют
1	452173.16	1422300.48	-	0.1	данные отсутствуют	данные отсутствуют



ДОКУМЕНТ ПОДПИСАН
ЭЛЕКТРОННОЙ ПОДПИСЬЮ

Сертификат: 3094B7974B3CA8E1F07A347CFAD6FA78

Владелец: ФЕДЕРАЛЬНАЯ СЛУЖБА ГОСУДАРСТВЕННОЙ
РЕГИСТРАЦИИ, КАДАСТРА И КАРТОГРАФИИ
Действителен: с 17.05.2022 по 10.08.2023

полное наименование должности

инициалы, фамилия

Сооружение
вид объекта недвижимости

Лист № 691 раздела 5.1	Всего листов раздела 5.1: 941	Всего разделов: 4	Всего листов выписки: 949
------------------------	-------------------------------	-------------------	---------------------------

27.06.2023г. № КУВИ-001/2023-147612886

Кадастровый номер: 50:23:0000000:130188

2	452168.01	1422295.49	-	0.1	данные отсутствуют	данные отсутствуют
1	452216.31	1422229.83	-	0.1	данные отсутствуют	данные отсутствуют
2	452224.74	1422237.93	-	0.1	данные отсутствуют	данные отсутствуют
1	452161.15	1422343.46	-	0.1	данные отсутствуют	данные отсутствуют
2	452158.7	1422345.94	-	0.1	данные отсутствуют	данные отсутствуют
1	452176.79	1422358	-	0.1	данные отсутствуют	данные отсутствуют
2	452174.21	1422360.59	-	0.1	данные отсутствуют	данные отсутствуют
1	452245.86	1422333.19	-	0.1	данные отсутствуют	данные отсутствуют
2	452246.88	1422334.16	-	0.1	данные отсутствуют	данные отсутствуют
1	452250.18	1422327.83	-	0.1	данные отсутствуют	данные отсутствуют
2	452251.64	1422329.17	-	0.1	данные отсутствуют	данные отсутствуют
1	452266.13	1422202.01	-	0.1	данные отсутствуют	данные отсутствуют
2	452262.64	1422198.52	-	0.1	данные отсутствуют	данные отсутствуют
1	452288.34	1422177.75	-	0.1	данные отсутствуют	данные отсутствуют
2	452285.37	1422174.9	-	0.1	данные отсутствуют	данные отсутствуют
1	452316.68	1422141.11	-	0.1	данные отсутствуют	данные отсутствуют
2	452322.41	1422146.21	-	0.1	данные отсутствуют	данные отсутствуют



ДОКУМЕНТ ПОДПИСАН
ЭЛЕКТРОННОЙ ПОДПИСЬЮ

Сертификат: 3094B7974B3CA8E1F07A347CFAD6FA78

Владелец: ФЕДЕРАЛЬНАЯ СЛУЖБА ГОСУДАРСТВЕННОЙ
РЕГИСТРАЦИИ, КАДАСТРА И КАРТОГРАФИИ
Действителен: с 17.05.2022 по 10.08.2023

полное наименование должности

инициалы, фамилия

Сооружение
вид объекта недвижимости

Лист № 692 раздела 5.1	Всего листов раздела 5.1: 941	Всего разделов: 4	Всего листов выписки: 949
------------------------	-------------------------------	-------------------	---------------------------

27.06.2023г. № КУВИ-001/2023-147612886

Кадастровый номер: 50:23:0000000:130188

1	452345.8	1422112.31	-	0.1	данные отсутствуют	данные отсутствуют
2	452344.1	1422110.77	-	0.1	данные отсутствуют	данные отсутствуют
1	452343.72	1422104.2	-	0.1	данные отсутствуют	данные отсутствуют
2	452347.18	1422107.45	-	0.1	данные отсутствуют	данные отсутствуют
1	452354.4	1422079.96	-	0.1	данные отсутствуют	данные отсутствуют
2	452358.67	1422081.48	-	0.1	данные отсутствуют	данные отсутствуют
3	452368.07	1422084.84	-	0.1	данные отсутствуют	данные отсутствуют
1	451111.83	1421620.81	-	0.1	данные отсутствуют	данные отсутствуют
2	451123.66	1421617.44	-	0.1	данные отсутствуют	данные отсутствуют
1	451114.38	1421629.93	-	0.1	данные отсутствуют	данные отсутствуют
2	451126.27	1421626.79	-	0.1	данные отсутствуют	данные отсутствуют
1	451216.72	1421719.37	-	0.1	данные отсутствуют	данные отсутствуют
2	451224.28	1421717.47	-	0.1	данные отсутствуют	данные отсутствуют
3	451228.87	1421735.78	-	0.1	данные отсутствуют	данные отсутствуют
4	451197.97	1421744.02	-	0.1	данные отсутствуют	данные отсутствуют
1	451226.74	1421754.62	-	0.1	данные отсутствуют	данные отсутствуют
2	451229.61	1421754.01	-	0.1	данные отсутствуют	данные отсутствуют



ДОКУМЕНТ ПОДПИСАН
ЭЛЕКТРОННОЙ ПОДПИСЬЮ

Сертификат: 3094B7974B3CA8E1F07A347CFAD6FA78

Владелец: ФЕДЕРАЛЬНАЯ СЛУЖБА ГОСУДАРСТВЕННОЙ
РЕГИСТРАЦИИ, КАДАСТРА И КАРТОГРАФИИ
Действителен: с 17.05.2022 по 10.08.2023

полное наименование должности

инициалы, фамилия

Сооружение			
вид объекта недвижимости			
Лист № 693 раздела 5.1	Всего листов раздела 5.1: 941	Всего разделов: 4	Всего листов выписки: 949

27.06.2023г. № КУВИ-001/2023-147612886

Кадастровый номер: 50:23:0000000:130188

3	451225.92	1421736.57	-	0.1	данные отсутствуют	данные отсутствуют
1	451224.45	1421745.6	-	0.1	данные отсутствуют	данные отсутствуют
2	451227.69	1421744.91	-	0.1	данные отсутствуют	данные отсутствуют
1	451219.19	1421728.6	-	0.1	данные отсутствуют	данные отсутствуют
2	451226.6	1421726.73	-	0.1	данные отсутствуют	данные отсутствуют
1	451207.67	1421689.86	-	0.1	данные отсутствуют	данные отсутствуют
2	451210.04	1421689.12	-	0.1	данные отсутствуют	данные отсутствуют
3	451202.49	1421664.88	-	0.1	данные отсутствуют	данные отсутствуют
1	451204.63	1421680.46	-	0.1	данные отсутствуют	данные отсутствуют
2	451207.1	1421679.69	-	0.1	данные отсутствуют	данные отсутствуют
1	451184.35	1421603.18	-	0.1	данные отсутствуют	данные отсутствуют
2	451190.01	1421601.51	-	0.1	данные отсутствуют	данные отсутствуют
3	451196.72	1421624.33	-	0.1	данные отсутствуют	данные отсутствуют
4	451166.23	1421633.13	-	0.1	данные отсутствуют	данные отсутствуют
1	451186.45	1421610.93	-	0.1	данные отсутствуют	данные отсутствуют
2	451192.27	1421609.21	-	0.1	данные отсутствуют	данные отсутствуют
1	451148.85	1421612.71	-	0.1	данные отсутствуют	данные отсутствуют



ДОКУМЕНТ ПОДПИСАН
ЭЛЕКТРОННОЙ ПОДПИСЬЮ

Сертификат: 3094B7974B3CA8E1F07A347CFAD6FA78

Владелец: ФЕДЕРАЛЬНАЯ СЛУЖБА ГОСУДАРСТВЕННОЙ
РЕГИСТРАЦИИ, КАДАСТРА И КАРТОГРАФИИ
Действителен: с 17.05.2022 по 10.08.2023

полное наименование должности

инициалы, фамилия

Сооружение			
вид объекта недвижимости			
Лист № 694 раздела 5.1	Всего листов раздела 5.1: 941	Всего разделов: 4	Всего листов выписки: 949

27.06.2023г. № КУВИ-001/2023-147612886

Кадастровый номер: 50:23:0000000:130188

2	451152.95	1421607.87	-	0.1	данные отсутствуют	данные отсутствуют
3	451158.08	1421606.64	-	0.1	данные отсутствуют	данные отсутствуют
4	451166.23	1421633.13	-	0.1	данные отсутствуют	данные отсутствуют
5	451167.51	1421637.29	-	0.1	данные отсутствуют	данные отсутствуют
1	451150.72	1421619.74	-	0.1	данные отсутствуют	данные отсутствуют
2	451155.16	1421620.78	-	0.1	данные отсутствуют	данные отсутствуют
3	451162.02	1421619.43	-	0.1	данные отсутствуют	данные отсутствуют
1	451157.9	1421648.19	-	0.1	данные отсутствуют	данные отсутствуют
2	451161.13	1421647.55	-	0.1	данные отсутствуют	данные отсутствуют
3	451165.15	1421660.26	-	0.1	данные отсутствуют	данные отсутствуют
4	451162.39	1421661.13	-	0.1	данные отсутствуют	данные отсутствуют
1	451162.87	1421653.04	-	0.1	данные отсутствуют	данные отсутствуют
2	451171.56	1421650.17	-	0.1	данные отсутствуют	данные отсутствуют
1	451145.53	1421738.78	-	0.1	данные отсутствуют	данные отсутствуют
2	451148.98	1421737.84	-	0.1	данные отсутствуют	данные отсутствуют
3	451159.53	1421774.05	-	0.1	данные отсутствуют	данные отсутствуют
4	451156.69	1421775.27	-	0.1	данные отсутствуют	данные отсутствуют



ДОКУМЕНТ ПОДПИСАН
ЭЛЕКТРОННОЙ ПОДПИСЬЮ

Сертификат: 3094B7974B3CA8E1F07A347CFAD6FA78

Владелец: ФЕДЕРАЛЬНАЯ СЛУЖБА ГОСУДАРСТВЕННОЙ
РЕГИСТРАЦИИ, КАДАСТРА И КАРТОГРАФИИ
Действителен: с 17.05.2022 по 10.08.2023

полное наименование должности

инициалы, фамилия

Сооружение			
вид объекта недвижимости			

Лист № 695 раздела 5.1	Всего листов раздела 5.1: 941	Всего разделов: 4	Всего листов выписки: 949
------------------------	-------------------------------	-------------------	---------------------------

27.06.2023г. № КУВИ-001/2023-147612886

Кадастровый номер: 50:23:0000000:130188

1	451153.51	1421766.22	-	0.1	данные отсутствуют	данные отсутствуют
2	451157.14	1421765.86	-	0.1	данные отсутствуют	данные отсутствуют
1	451147.83	1421747.43	-	0.1	данные отсутствуют	данные отсутствуют
2	451151.46	1421746.37	-	0.1	данные отсутствуют	данные отсутствуют
1	451153.84	1421754.5	-	0.1	данные отсутствуют	данные отсутствуют
2	451197.53	1421742.61	-	0.1	данные отсутствуют	данные отсутствуют
1	451170.58	1421692.52	-	0.1	данные отсутствуют	данные отсутствуют
2	451173.28	1421691.64	-	0.1	данные отсутствуют	данные отсутствуют
3	451175.4	1421698.23	-	0.1	данные отсутствуют	данные отсутствуют
4	451172.76	1421699.08	-	0.1	данные отсутствуют	данные отсутствуют
1	451173.91	1421693.59	-	0.1	данные отсутствуют	данные отсутствуют
2	451183.14	1421691.1	-	0.1	данные отсутствуют	данные отсутствуют
1	451181.81	1421729.31	-	0.1	данные отсутствуют	данные отсутствуют
2	451184.55	1421728.55	-	0.1	данные отсутствуют	данные отсутствуют
3	451186.3	1421734.83	-	0.1	данные отсутствуют	данные отсутствуют
4	451183.46	1421735.6	-	0.1	данные отсутствуют	данные отсутствуют
1	451185.31	1421731.02	-	0.1	данные отсутствуют	данные отсутствуют



ДОКУМЕНТ ПОДПИСАН
ЭЛЕКТРОННОЙ ПОДПИСЬЮ

Сертификат: 3094B7974B3CA8E1F07A347CFAD6FA78

Владелец: ФЕДЕРАЛЬНАЯ СЛУЖБА ГОСУДАРСТВЕННОЙ
РЕГИСТРАЦИИ, КАДАСТРА И КАРТОГРАФИИ
Действителен: с 17.05.2022 по 10.08.2023

полное наименование должности

инициалы, фамилия

Сооружение
вид объекта недвижимости

Лист № 696 раздела 5.1	Всего листов раздела 5.1: 941	Всего разделов: 4	Всего листов выписки: 949
------------------------	-------------------------------	-------------------	---------------------------

27.06.2023г. № КУВИ-001/2023-147612886

Кадастровый номер: 50:23:0000000:130188

2	451192.98	1421728.25	-	0.1	данные отсутствуют	данные отсутствуют
1	451189.92	1421756.56	-	0.1	данные отсутствуют	данные отсутствуют
2	451193.02	1421755.88	-	0.1	данные отсутствуют	данные отсутствуют
3	451194.85	1421764.24	-	0.1	данные отсутствуют	данные отсутствуют
4	451192.1	1421764.84	-	0.1	данные отсутствуют	данные отсутствуют
1	451193.8	1421759.49	-	0.1	данные отсутствуют	данные отсутствуют
2	451202.09	1421757.28	-	0.1	данные отсутствуют	данные отсутствуют
1	451087.48	1421641.49	-	0.1	данные отсутствуют	данные отсутствуют
2	451089.24	1421646.28	-	0.1	данные отсутствуют	данные отсутствуют
1	451069.37	1421647.47	-	0.1	данные отсутствуют	данные отсутствуют
2	451069.58	1421652.36	-	0.1	данные отсутствуют	данные отсутствуют
1	451046.29	1421747.22	-	0.1	данные отсутствуют	данные отсутствуют
2	451029.84	1421746.64	-	0.1	данные отсутствуют	данные отсутствуют
1	450829.61	1421769.39	-	0.1	данные отсутствуют	данные отсутствуют
2	450831.16	1421767.12	-	0.1	данные отсутствуют	данные отсутствуют
3	450852.81	1421785.67	-	0.1	данные отсутствуют	данные отсутствуют
4	450874.03	1421814.39	-	0.1	данные отсутствуют	данные отсутствуют



ДОКУМЕНТ ПОДПИСАН
ЭЛЕКТРОННОЙ ПОДПИСЬЮ

Сертификат: 3094B7974B3CA8E1F07A347CFAD6FA78

Владелец: ФЕДЕРАЛЬНАЯ СЛУЖБА ГОСУДАРСТВЕННОЙ
РЕГИСТРАЦИИ, КАДАСТРА И КАРТОГРАФИИ
Действителен: с 17.05.2022 по 10.08.2023

полное наименование должности

инициалы, фамилия

Сооружение

вид объекта недвижимости

Лист № 697 раздела 5.1

Всего листов раздела 5.1: 941

Всего разделов: 4

Всего листов выписки: 949

27.06.2023г. № КУВИ-001/2023-147612886

Кадастровый номер:

50:23:0000000:130188

5	450885.07	1421834.3	-	0.1	данные отсутствуют	данные отсутствуют
6	450883.04	1421836.22	-	0.1	данные отсутствуют	данные отсутствуют
1	450874.03	1421814.39	-	0.1	данные отсутствуют	данные отсутствуют
2	450872.52	1421815.62	-	0.1	данные отсутствуют	данные отсутствуют
1	450908.57	1421802.34	-	0.1	данные отсутствуют	данные отсутствуют
2	450874.21	1421814.72	-	0.1	данные отсутствуют	данные отсутствуют
1	450934.5	1421851.86	-	0.1	данные отсутствуют	данные отсутствуют
2	450928.19	1421864.78	-	0.1	данные отсутствуют	данные отсутствуют
3	450920.12	1421881.25	-	0.1	данные отсутствуют	данные отсутствуют
4	450911.97	1421897.94	-	0.1	данные отсутствуют	данные отсутствуют
5	450906.42	1421909.15	-	0.1	данные отсутствуют	данные отсутствуют
6	450904.73	1421912.59	-	0.1	данные отсутствуют	данные отсутствуют
7	450898.59	1421910.36	-	0.1	данные отсутствуют	данные отсутствуют
8	450891.23	1421907.45	-	0.1	данные отсутствуют	данные отсутствуют
9	450886.45	1421905.57	-	0.1	данные отсутствуют	данные отсутствуют
10	450874.89	1421901	-	0.1	данные отсутствуют	данные отсутствуют
11	450869.74	1421898.94	-	0.1	данные отсутствуют	данные отсутствуют



ДОКУМЕНТ ПОДПИСАН
ЭЛЕКТРОННОЙ ПОДПИСЬЮ

Сертификат: 3094B7974B3CA8E1F07A347CFAD6FA78

Владелец: ФЕДЕРАЛЬНАЯ СЛУЖБА ГОСУДАРСТВЕННОЙ
РЕГИСТРАЦИИ, КАДАСТРА И КАРТОГРАФИИ
Действителен: с 17.05.2022 по 10.08.2023

полное наименование должности

инициалы, фамилия

Сооружение			
вид объекта недвижимости			
Лист № 698 раздела 5.1	Всего листов раздела 5.1: 941	Всего разделов: 4	Всего листов выписки: 949

27.06.2023г. № КУВИ-001/2023-147612886

Кадастровый номер: 50:23:0000000:130188

12	450851.65	1421895.1	-	0.1	данные отсутствуют	данные отсутствуют
13	450846.12	1421890.6	-	0.1	данные отсутствуют	данные отсутствуют
14	450833.38	1421880.3	-	0.1	данные отсутствуют	данные отсутствуют
15	450824.6	1421874.76	-	0.1	данные отсутствуют	данные отсутствуют
16	450810.37	1421865.73	-	0.1	данные отсутствуют	данные отсутствуют
17	450799.04	1421858.62	-	0.1	данные отсутствуют	данные отсутствуют
18	450791.16	1421853.67	-	0.1	данные отсутствуют	данные отсутствуют
1	450890.03	1421922.23	-	0.1	данные отсутствуют	данные отсутствуют
2	450893.14	1421908.21	-	0.1	данные отсутствуют	данные отсутствуют
1	450792.39	1421851.78	-	0.1	данные отсутствуют	данные отсутствуют
2	450787.67	1421859.08	-	0.1	данные отсутствуют	данные отсутствуют
1	450851.21	1421894.73	-	0.1	данные отсутствуют	данные отсутствуют
2	450849.89	1421897.35	-	0.1	данные отсутствуют	данные отсутствуют
1	450868.4	1421893.23	-	0.1	данные отсутствуют	данные отсутствуют
2	450866.35	1421894.8	-	0.1	данные отсутствуют	данные отсутствуют
3	450866.15	1421898.24	-	0.1	данные отсутствуют	данные отсутствуют
1	450746.35	1421806.77	-	0.1	данные отсутствуют	данные отсутствуют



ДОКУМЕНТ ПОДПИСАН
ЭЛЕКТРОННОЙ ПОДПИСЬЮ

Сертификат: 3094B7974B3CA8E1F07A347CFAD6FA78

Владелец: ФЕДЕРАЛЬНАЯ СЛУЖБА ГОСУДАРСТВЕННОЙ
РЕГИСТРАЦИИ, КАДАСТРА И КАРТОГРАФИИ
Действителен: с 17.05.2022 по 10.08.2023

полное наименование должности

инициалы, фамилия

Сооружение

вид объекта недвижимости

Лист № 699 раздела 5.1

Всего листов раздела 5.1: 941

Всего разделов: 4

Всего листов выписки: 949

27.06.2023г. № КУВИ-001/2023-147612886

Кадастровый номер:

50:23:0000000:130188

2	450743.71	1421807.03	-	0.1	данные отсутствуют	данные отсутствуют
3	450732.51	1421825.91	-	0.1	данные отсутствуют	данные отсутствуют
1	450690.9	1421773.45	-	0.1	данные отсутствуют	данные отсутствуют
2	450700.78	1421778.82	-	0.1	данные отсутствуют	данные отсутствуют
1	450736.67	1421717.29	-	0.1	данные отсутствуют	данные отсутствуют
2	450747.42	1421724.4	-	0.1	данные отсутствуют	данные отсутствуют
3	450758.17	1421731.5	-	0.1	данные отсутствуют	данные отсутствуют
4	450770.86	1421735.68	-	0.1	данные отсутствуют	данные отсутствуют
5	450783.55	1421739.86	-	0.1	данные отсутствуют	данные отсутствуют
6	450792.63	1421744.4	-	0.1	данные отсутствуют	данные отсутствуют
7	450790.26	1421749.17	-	0.1	данные отсутствуют	данные отсутствуют
1	450805.44	1421754.37	-	0.1	данные отсутствуют	данные отсутствуют
2	450806.58	1421752.16	-	0.1	данные отсутствуют	данные отсутствуют
3	450792.16	1421745.34	-	0.1	данные отсутствуют	данные отсутствуют
1	450756.55	1421733.63	-	0.1	данные отсутствуют	данные отсутствуют
2	450758.17	1421731.5	-	0.1	данные отсутствуют	данные отсутствуют
1	450715.36	1421685.89	-	0.1	данные отсутствуют	данные отсутствуют



ДОКУМЕНТ ПОДПИСАН
ЭЛЕКТРОННОЙ ПОДПИСЬЮ

Сертификат: 3094B7974B3CA8E1F07A347CFAD6FA78

Владелец: ФЕДЕРАЛЬНАЯ СЛУЖБА ГОСУДАРСТВЕННОЙ
РЕГИСТРАЦИИ, КАДАСТРА И КАРТОГРАФИИ
Действителен: с 17.05.2022 по 10.08.2023

полное наименование должности

инициалы, фамилия

Сооружение			
вид объекта недвижимости			
Лист № 700 раздела 5.1	Всего листов раздела 5.1: 941	Всего разделов: 4	Всего листов выписки: 949

27.06.2023г. № КУВИ-001/2023-147612886

Кадастровый номер: 50:23:0000000:130188

2	450737.28	1421699.45	-	0.1	данные отсутствуют	данные отсутствуют
1	450722.73	1421685.46	-	0.1	данные отсутствуют	данные отсутствуют
2	450721.55	1421689.72	-	0.1	данные отсутствуют	данные отсутствуют
1	450722.68	1421694.1	-	0.1	данные отсутствуют	данные отсутствуют
2	450724.03	1421691.26	-	0.1	данные отсутствуют	данные отсутствуют
1	450642.32	1421638.15	-	0.1	данные отсутствуют	данные отсутствуют
2	450640.97	1421641.72	-	0.1	данные отсутствуют	данные отсутствуют
3	450607.01	1421628.67	-	0.1	данные отсутствуют	данные отсутствуют
4	450595.46	1421636.7	-	0.1	данные отсутствуют	данные отсутствуют
5	450586.56	1421631.18	-	0.1	данные отсутствуют	данные отсутствуют
6	450595.12	1421618.12	-	0.1	данные отсутствуют	данные отсутствуют
1	450580.24	1421620.32	-	0.1	данные отсутствуют	данные отсутствуют
2	450581.69	1421617.98	-	0.1	данные отсутствуют	данные отсутствуют
3	450591.13	1421623.96	-	0.1	данные отсутствуют	данные отсутствуют
1	450369.2	1421600.11	-	0.1	данные отсутствуют	данные отсутствуют
2	450370.66	1421601.14	-	0.1	данные отсутствуют	данные отсутствуют
1	450389.24	1421573.66	-	0.1	данные отсутствуют	данные отсутствуют



ДОКУМЕНТ ПОДПИСАН
ЭЛЕКТРОННОЙ ПОДПИСЬЮ

Сертификат: 3094B7974B3CA8E1F07A347CFAD6FA78

Владелец: ФЕДЕРАЛЬНАЯ СЛУЖБА ГОСУДАРСТВЕННОЙ
РЕГИСТРАЦИИ, КАДАСТРА И КАРТОГРАФИИ
Действителен: с 17.05.2022 по 10.08.2023

полное наименование должности

инициалы, фамилия

Сооружение

вид объекта недвижимости

Лист № 701 раздела 5.1

Всего листов раздела 5.1: 941

Всего разделов: 4

Всего листов выписки: 949

27.06.2023г. № КУВИ-001/2023-147612886

Кадастровый номер:

50:23:0000000:130188

2	450386.74	1421572.17	-	0.1	данные отсутствуют	данные отсутствуют
1	450420.41	1421489.93	-	0.1	данные отсутствуют	данные отсутствуют
2	450422.41	1421487.57	-	0.1	данные отсутствуют	данные отсутствуют
3	450434.28	1421496.41	-	0.1	данные отсутствуют	данные отсутствуют
4	450421.8	1421516.28	-	0.1	данные отсутствуют	данные отсутствуют
1	450408.01	1421631.29	-	0.1	данные отсутствуют	данные отсутствуют
2	450414.69	1421620.4	-	0.1	данные отсутствуют	данные отсутствуют
3	450424.67	1421604.2	-	0.1	данные отсутствуют	данные отсутствуют
4	450432.15	1421591.27	-	0.1	данные отсутствуют	данные отсутствуют
5	450440.19	1421577.98	-	0.1	данные отсутствуют	данные отсутствуют
6	450448.22	1421564.67	-	0.1	данные отсутствуют	данные отсутствуют
7	450456.04	1421552.66	-	0.1	данные отсутствуют	данные отсутствуют
8	450462.62	1421542.4	-	0.1	данные отсутствуют	данные отсутствуют
1	450455.83	1421553	-	0.1	данные отсутствуют	данные отсутствуют
2	450464.38	1421558.25	-	0.1	данные отсутствуют	данные отсутствуют
1	450447.42	1421566	-	0.1	данные отсутствуют	данные отсутствуют
2	450455.63	1421570.9	-	0.1	данные отсутствуют	данные отсутствуют



ДОКУМЕНТ ПОДПИСАН
ЭЛЕКТРОННОЙ ПОДПИСЬЮ

Сертификат: 3094B7974B3CA8E1F07A347CFAD6FA78

Владелец: ФЕДЕРАЛЬНАЯ СЛУЖБА ГОСУДАРСТВЕННОЙ

РЕГИСТРАЦИИ, КАДАСТРА И КАРТОГРАФИИ

Действителен: с 17.05.2022 по 10.08.2023

полное наименование должности

инициалы, фамилия

Сооружение
вид объекта недвижимости

Лист № 702 раздела 5.1	Всего листов раздела 5.1: 941	Всего разделов: 4	Всего листов выписки: 949
------------------------	-------------------------------	-------------------	---------------------------

27.06.2023г. № КУВИ-001/2023-147612886

Кадастровый номер: 50:23:0000000:130188

1	450429.92	1421595.12	-	0.1	данные отсутствуют	данные отсутствуют
2	450436.1	1421599.09	-	0.1	данные отсутствуют	данные отсутствуют
1	450423.7	1421605.76	-	0.1	данные отсутствуют	данные отсутствуют
2	450429.85	1421609.48	-	0.1	данные отсутствуют	данные отсутствуют
1	450484.23	1421528.68	-	0.1	данные отсутствуют	данные отсутствуют
2	450486.68	1421524.5	-	0.1	данные отсутствуют	данные отсутствуют
3	450476.28	1421517.81	-	0.1	данные отсутствуют	данные отсутствуют
4	450461.14	1421541.48	-	0.1	данные отсутствуют	данные отсутствуют
1	450619.91	1421629.06	-	0.1	данные отсутствуют	данные отсутствуют
2	450618.33	1421633.18	-	0.1	данные отсутствуют	данные отсутствуют
1	450581.28	1421607.85	-	0.1	данные отсутствуют	данные отсутствуют
2	450578.78	1421611.56	-	0.1	данные отсутствуют	данные отсутствуют
1	450807.55	1421614.82	-	0.1	данные отсутствуют	данные отсутствуют
2	450807.31	1421609.32	-	0.1	данные отсутствуют	данные отсутствуют
1	450844.59	1421540.79	-	0.1	данные отсутствуют	данные отсутствуют
2	450846.27	1421541.7	-	0.1	данные отсутствуют	данные отсутствуют
3	450846.44	1421578.23	-	0.1	данные отсутствуют	данные отсутствуют



ДОКУМЕНТ ПОДПИСАН
ЭЛЕКТРОННОЙ ПОДПИСЬЮ

Сертификат: 3094B7974B3CA8E1F07A347CFAD6FA78

Владелец: ФЕДЕРАЛЬНАЯ СЛУЖБА ГОСУДАРСТВЕННОЙ
РЕГИСТРАЦИИ, КАДАСТРА И КАРТОГРАФИИ
Действителен: с 17.05.2022 по 10.08.2023

полное наименование должности

инициалы, фамилия

Сооружение			
вид объекта недвижимости			

Лист № 703 раздела 5.1	Всего листов раздела 5.1: 941	Всего разделов: 4	Всего листов выписки: 949
------------------------	-------------------------------	-------------------	---------------------------

27.06.2023г. № КУВИ-001/2023-147612886

Кадастровый номер: 50:23:0000000:130188

4	450847.15	1421610.46	-	0.1	данные отсутствуют	данные отсутствуют
1	450870.81	1421597.88	-	0.1	данные отсутствуют	данные отсутствуют
2	450870.94	1421610.22	-	0.1	данные отсутствуют	данные отсутствуют
1	450923.12	1421643.39	-	0.1	данные отсутствуют	данные отсутствуют
2	450923.33	1421648.1	-	0.1	данные отсутствуют	данные отсутствуют
3	450923.37	1421649.15	-	0.1	данные отсутствуют	данные отсутствуют
4	450916.81	1421648.89	-	0.1	данные отсутствуют	данные отсутствуют
5	450904.67	1421648.38	-	0.1	данные отсутствуют	данные отсутствуют
6	450887.2	1421648.1	-	0.1	данные отсутствуют	данные отсутствуют
7	450869.01	1421648.71	-	0.1	данные отсутствуют	данные отсутствуют
8	450856.04	1421649.14	-	0.1	данные отсутствуют	данные отсутствуют
9	450843.08	1421649.56	-	0.1	данные отсутствуют	данные отсутствуют
10	450841.78	1421629.95	-	0.1	данные отсутствуют	данные отсутствуют
11	450840.46	1421610.34	-	0.1	данные отсутствуют	данные отсутствуют
1	450843.08	1421649.56	-	0.1	данные отсутствуют	данные отсутствуют
2	450844.12	1421665.79	-	0.1	данные отсутствуют	данные отсутствуют
3	450833.83	1421675.79	-	0.1	данные отсутствуют	данные отсутствуют



ДОКУМЕНТ ПОДПИСАН
ЭЛЕКТРОННОЙ ПОДПИСЬЮ

Сертификат: 3094B7974B3CA8E1F07A347CFAD6FA78

Владелец: ФЕДЕРАЛЬНАЯ СЛУЖБА ГОСУДАРСТВЕННОЙ
РЕГИСТРАЦИИ, КАДАСТРА И КАРТОГРАФИИ
Действителен: с 17.05.2022 по 10.08.2023

полное наименование должности

инициалы, фамилия

Сооружение
вид объекта недвижимости

Лист № 704 раздела 5.1	Всего листов раздела 5.1: 941	Всего разделов: 4	Всего листов выписки: 949
------------------------	-------------------------------	-------------------	---------------------------

27.06.2023г. № КУВИ-001/2023-147612886

Кадастровый номер: 50:23:0000000:130188

4	450823.52	1421685.8	-	0.1	данные отсутствуют	данные отсутствуют
5	450808.56	1421688.48	-	0.1	данные отсутствуют	данные отсутствуют
6	450793.6	1421691.15	-	0.1	данные отсутствуют	данные отсутствуют
7	450778.62	1421693.82	-	0.1	данные отсутствуют	данные отсутствуют
8	450763.66	1421696.49	-	0.1	данные отсутствуют	данные отсутствуют
9	450751.73	1421698.62	-	0.1	данные отсутствуют	данные отсутствуют
10	450737.52	1421702.83	-	0.1	данные отсутствуют	данные отсутствуют
1	450881.04	1421648.38	-	0.1	данные отсутствуют	данные отсутствуют
2	450892.11	1421688.76	-	0.1	данные отсутствуют	данные отсутствуют
3	450897.05	1421694.51	-	0.1	данные отсутствуют	данные отсутствуют
4	450907.93	1421705.91	-	0.1	данные отсутствуют	данные отсутствуют
1	451206.44	1421948.19	-	0.1	данные отсутствуют	данные отсутствуют
2	451209.61	1421962.73	-	0.1	данные отсутствуют	данные отсутствуют
1	453019.69	1421424.02	-	0.1	данные отсутствуют	данные отсутствуют
2	453016.02	1421418.75	-	0.1	данные отсутствуют	данные отсутствуют
3	453019.91	1421415.73	-	0.1	данные отсутствуют	данные отсутствуют
4	453017.03	1421412.04	-	0.1	данные отсутствуют	данные отсутствуют



ДОКУМЕНТ ПОДПИСАН
ЭЛЕКТРОННОЙ ПОДПИСЬЮ

Сертификат: 3094B7974B3CA8E1F07A347CFAD6FA78

Владелец: ФЕДЕРАЛЬНАЯ СЛУЖБА ГОСУДАРСТВЕННОЙ
РЕГИСТРАЦИИ, КАДАСТРА И КАРТОГРАФИИ
Действителен: с 17.05.2022 по 10.08.2023

полное наименование должности

инициалы, фамилия

Сооружение

вид объекта недвижимости

Лист № 705 раздела 5.1

Всего листов раздела 5.1: 941

Всего разделов: 4

Всего листов выписки: 949

27.06.2023г. № КУВИ-001/2023-147612886

Кадастровый номер:

50:23:0000000:130188

1	453015.91	1421708.54	-	0.1	данные отсутствуют	данные отсутствуют
2	453018.36	1421709.92	-	0.1	данные отсутствуют	данные отсутствуют
3	453022.75	1421712.38	-	0.1	данные отсутствуют	данные отсутствуют
4	453025.42	1421713.89	-	0.1	данные отсутствуют	данные отсутствуют
5	453026.27	1421712.39	-	0.1	данные отсутствуют	данные отсутствуют
6	453027.04	1421711.05	-	0.1	данные отсутствуют	данные отсутствуют
7	453033.1	1421714.82	-	0.1	данные отсутствуют	данные отсутствуют
8	453040.16	1421719.2	-	0.1	данные отсутствуют	данные отсутствуют
9	453044.34	1421721.4	-	0.1	данные отсутствуют	данные отсутствуют
10	453049.76	1421724.92	-	0.1	данные отсутствуют	данные отсутствуют
11	453053.55	1421727.38	-	0.1	данные отсутствуют	данные отсутствуют
12	453055.56	1421724.12	-	0.1	данные отсутствуют	данные отсутствуют
13	453058.98	1421718.58	-	0.1	данные отсутствуют	данные отсутствуют
14	453062.42	1421713.02	-	0.1	данные отсутствуют	данные отсутствуют
15	453068.48	1421704.63	-	0.1	данные отсутствуют	данные отсутствуют
16	453074.55	1421696.22	-	0.1	данные отсутствуют	данные отсутствуют
17	453079.19	1421690.84	-	0.1	данные отсутствуют	данные отсутствуют



ДОКУМЕНТ ПОДПИСАН
ЭЛЕКТРОННОЙ ПОДПИСЬЮ

Сертификат: 3094B7974B3CA8E1F07A347CFAD6FA78

Владелец: ФЕДЕРАЛЬНАЯ СЛУЖБА ГОСУДАРСТВЕННОЙ

РЕГИСТРАЦИИ, КАДАСТРА И КАРТОГРАФИИ

Действителен: с 17.05.2022 по 10.08.2023

полное наименование должности

инициалы, фамилия

Сооружение			
вид объекта недвижимости			
Лист № 706 раздела 5.1	Всего листов раздела 5.1: 941	Всего разделов: 4	Всего листов выписки: 949

27.06.2023г. № КУВИ-001/2023-147612886

Кадастровый номер: 50:23:0000000:130188

18	453082.95	1421686.33	-	0.1	данные отсутствуют	данные отсутствуют
19	453087.05	1421681.44	-	0.1	данные отсутствуют	данные отсутствуют
20	453091.33	1421676.29	-	0.1	данные отсутствуют	данные отсутствуют
21	453096.82	1421679.94	-	0.1	данные отсутствуют	данные отсутствуют
22	453102.32	1421683.58	-	0.1	данные отсутствуют	данные отсутствуют
23	453107.81	1421687.23	-	0.1	данные отсутствуют	данные отсутствуют
24	453113.31	1421690.87	-	0.1	данные отсутствуют	данные отсутствуют
1	452728.98	1421631.2	-	0.1	данные отсутствуют	данные отсутствуют
2	452734.86	1421638.1	-	0.1	данные отсутствуют	данные отсутствуют
1	452734.37	1421648.92	-	0.1	данные отсутствуют	данные отсутствуют
2	452734.12	1421648.38	-	0.1	данные отсутствуют	данные отсутствуют
3	452730.9	1421641.46	-	0.1	данные отсутствуют	данные отсутствуют
1	452645.33	1421602.5	-	0.1	данные отсутствуют	данные отсутствуют
2	452650.19	1421607.61	-	0.1	данные отсутствуют	данные отсутствуют
1	452655.93	1421601.42	-	0.1	данные отсутствуют	данные отсутствуют
2	452651.8	1421596.9	-	0.1	данные отсутствуют	данные отсутствуют
1	452659.32	1421597.84	-	0.1	данные отсутствуют	данные отсутствуют



ДОКУМЕНТ ПОДПИСАН
ЭЛЕКТРОННОЙ ПОДПИСЬЮ

Сертификат: 3094В7974ВЗСА8Е1F07А347СFAD6FA78

Владелец: ФЕДЕРАЛЬНАЯ СЛУЖБА ГОСУДАРСТВЕННОЙ
РЕГИСТРАЦИИ, КАДАСТРА И КАРТОГРАФИИ
Действителен: с 17.05.2022 по 10.08.2023

полное наименование должности

инициалы, фамилия

Сооружение			
вид объекта недвижимости			
Лист № 707 раздела 5.1	Всего листов раздела 5.1: 941	Всего разделов: 4	Всего листов выписки: 949

27.06.2023г. № КУВИ-001/2023-147612886

Кадастровый номер: 50:23:0000000:130188

2	452655.65	1421593.67	-	0.1	данные отсутствуют	данные отсутствуют
1	452711.65	1421514.45	-	0.1	данные отсутствуют	данные отсутствуют
2	452718.65	1421523.45	-	0.1	данные отсутствуют	данные отсутствуют
3	452726.65	1421533.66	-	0.1	данные отсутствуют	данные отсутствуют
1	453074.04	1421552.87	-	0.1	данные отсутствуют	данные отсутствуют
2	453073.64	1421557.25	-	0.1	данные отсутствуют	данные отсутствуют
1	453093.03	1421554.63	-	0.1	данные отсутствуют	данные отсутствуют
2	453092.7	1421559.22	-	0.1	данные отсутствуют	данные отсутствуют
1	453107.39	1421555.64	-	0.1	данные отсутствуют	данные отсутствуют
2	453106.93	1421560.43	-	0.1	данные отсутствуют	данные отсутствуют
1	453126.66	1421557.51	-	0.1	данные отсутствуют	данные отсутствуют
2	453126.19	1421562.28	-	0.1	данные отсутствуют	данные отсутствуют
1	452659.39	1421382.63	-	0.1	данные отсутствуют	данные отсутствуют
2	452663.19	1421387.39	-	0.1	данные отсутствуют	данные отсутствуют
3	452670.61	1421396.68	-	0.1	данные отсутствуют	данные отсутствуют
4	452677.72	1421405.83	-	0.1	данные отсутствуют	данные отсутствуют
5	452684.07	1421413.73	-	0.1	данные отсутствуют	данные отсутствуют



ДОКУМЕНТ ПОДПИСАН
ЭЛЕКТРОННОЙ ПОДПИСЬЮ

Сертификат: 3094В7974ВЗСА8Е1F07А347СFAD6FA78

Владелец: ФЕДЕРАЛЬНАЯ СЛУЖБА ГОСУДАРСТВЕННОЙ
РЕГИСТРАЦИИ, КАДАСТРА И КАРТОГРАФИИ
Действителен: с 17.05.2022 по 10.08.2023

полное наименование должности

инициалы, фамилия

Сооружение			
вид объекта недвижимости			
Лист № 708 раздела 5.1	Всего листов раздела 5.1: 941	Всего разделов: 4	Всего листов выписки: 949

27.06.2023г. № КУВИ-001/2023-147612886

Кадастровый номер: 50:23:0000000:130188

6	452690.73	1421422.11	-	0.1	данные отсутствуют	данные отсутствуют
7	452695.99	1421429.1	-	0.1	данные отсутствуют	данные отсутствуют
8	452698.69	1421432.69	-	0.1	данные отсутствуют	данные отсутствуют
9	452694.87	1421435.83	-	0.1	данные отсутствуют	данные отсутствуют
10	452687.58	1421441.82	-	0.1	данные отсутствуют	данные отсутствуют
11	452677.78	1421450.01	-	0.1	данные отсутствуют	данные отсутствуют
12	452665.5	1421460.26	-	0.1	данные отсутствуют	данные отсутствуют
13	452651.6	1421471.88	-	0.1	данные отсутствуют	данные отсутствуют
14	452637.69	1421483.5	-	0.1	данные отсутствуют	данные отсутствуют
1	451147.86	1422067.67	-	0.1	данные отсутствуют	данные отсутствуют
2	451149.47	1422065.38	-	0.1	данные отсутствуют	данные отсутствуют
1	450776.9	1421988.39	-	0.1	данные отсутствуют	данные отсутствуют
2	450790.41	1422064.71	-	0.1	данные отсутствуют	данные отсутствуют
1	450920.34	1422767.69	-	0.1	данные отсутствуют	данные отсутствуют
2	450909.25	1422760.97	-	0.1	данные отсутствуют	данные отсутствуют
3	450906.36	1422765.01	-	0.1	данные отсутствуют	данные отсутствуют
4	450889.93	1422754.01	-	0.1	данные отсутствуют	данные отсутствуют



ДОКУМЕНТ ПОДПИСАН
ЭЛЕКТРОННОЙ ПОДПИСЬЮ

Сертификат: 3094B7974B3CA8E1F07A347CFAD6FA78

Владелец: ФЕДЕРАЛЬНАЯ СЛУЖБА ГОСУДАРСТВЕННОЙ
РЕГИСТРАЦИИ, КАДАСТРА И КАРТОГРАФИИ
Действителен: с 17.05.2022 по 10.08.2023

полное наименование должности

инициалы, фамилия

Сооружение			
вид объекта недвижимости			
Лист № 709 раздела 5.1	Всего листов раздела 5.1: 941	Всего разделов: 4	Всего листов выписки: 949

27.06.2023г. № КУВИ-001/2023-147612886

Кадастровый номер: 50:23:0000000:130188

5	450882.44	1422749.01	-	0.1	данные отсутствуют	данные отсутствуют
6	450884.49	1422745.96	-	0.1	данные отсутствуют	данные отсутствуют
7	450868.81	1422735.47	-	0.1	данные отсутствуют	данные отсутствуют
1	450897.46	1422702.34	-	0.1	данные отсутствуют	данные отсутствуют
2	450895.33	1422700.86	-	0.1	данные отсутствуют	данные отсутствуют
1	450907.29	1422685.75	-	0.1	данные отсутствуют	данные отсутствуют
2	450906.53	1422685.1	-	0.1	данные отсутствуют	данные отсутствуют
1	450935.48	1422655.98	-	0.1	данные отсутствуют	данные отсутствуют
2	450930.52	1422652.46	-	0.1	данные отсутствуют	данные отсутствуют
1	450934.97	1422616.83	-	0.1	данные отсутствуют	данные отсутствуют
2	450936.43	1422615.09	-	0.1	данные отсутствуют	данные отсутствуют
3	450951.48	1422623.18	-	0.1	данные отсутствуют	данные отсутствуют
1	451169.6	1422373.03	-	0.1	данные отсутствуют	данные отсутствуют
2	451170.05	1422368.57	-	0.1	данные отсутствуют	данные отсутствуют
3	451172.02	1422365.91	-	0.1	данные отсутствуют	данные отсутствуют
1	451155.08	1422362.65	-	0.1	данные отсутствуют	данные отсутствуют
2	451155.19	1422355.28	-	0.1	данные отсутствуют	данные отсутствуют



ДОКУМЕНТ ПОДПИСАН
ЭЛЕКТРОННОЙ ПОДПИСЬЮ

Сертификат: 3094B7974B3CA8E1F07A347CFAD6FA78

Владелец: ФЕДЕРАЛЬНАЯ СЛУЖБА ГОСУДАРСТВЕННОЙ
РЕГИСТРАЦИИ, КАДАСТРА И КАРТОГРАФИИ
Действителен: с 17.05.2022 по 10.08.2023

полное наименование должности

инициалы, фамилия

Сооружение

вид объекта недвижимости

Лист № 710 раздела 5.1

Всего листов раздела 5.1: 941

Всего разделов: 4

Всего листов выписки: 949

27.06.2023г. № КУВИ-001/2023-147612886

Кадастровый номер:

50:23:0000000:130188

1	451075.06	1422437.93	-	0.1	данные отсутствуют	данные отсутствуют
2	451073.73	1422437.58	-	0.1	данные отсутствуют	данные отсутствуют
1	451064.45	1422451.54	-	0.1	данные отсутствуют	данные отсутствуют
2	451065.97	1422452.47	-	0.1	данные отсутствуют	данные отсутствуют
1	451068.31	1422448.71	-	0.1	данные отсутствуют	данные отсутствуют
2	451066.97	1422447.81	-	0.1	данные отсутствуют	данные отсутствуют
1	451116.82	1422347.37	-	0.1	данные отсутствуют	данные отсутствуют
2	451125.14	1422354.82	-	0.1	данные отсутствуют	данные отсутствуют
1	450973.31	1422448.82	-	0.1	данные отсутствуют	данные отсутствуют
2	450955.87	1422477.23	-	0.1	данные отсутствуют	данные отсутствуют
1	450964.02	1422463.96	-	0.1	данные отсутствуют	данные отсутствуют
2	450949.28	1422454.75	-	0.1	данные отсутствуют	данные отсутствуют
1	450892.11	1422484.31	-	0.1	данные отсутствуют	данные отсутствуют
2	450894.52	1422480.64	-	0.1	данные отсутствуют	данные отсутствуют
3	450921.43	1422498.11	-	0.1	данные отсутствуют	данные отсутствуют
1	450921.78	1422494.43	-	0.1	данные отсутствуют	данные отсутствуют
2	450923.28	1422495.36	-	0.1	данные отсутствуют	данные отсутствуют



ДОКУМЕНТ ПОДПИСАН
ЭЛЕКТРОННОЙ ПОДПИСЬЮ

Сертификат: 3094B7974B3CA8E1F07A347CFAD6FA78

Владелец: ФЕДЕРАЛЬНАЯ СЛУЖБА ГОСУДАРСТВЕННОЙ
РЕГИСТРАЦИИ, КАДАСТРА И КАРТОГРАФИИ
Действителен: с 17.05.2022 по 10.08.2023

полное наименование должности

инициалы, фамилия

Сооружение			
вид объекта недвижимости			
Лист № 711 раздела 5.1	Всего листов раздела 5.1: 941	Всего разделов: 4	Всего листов выписки: 949

27.06.2023г. № КУВИ-001/2023-147612886

Кадастровый номер: 50:23:0000000:130188

1	450911.27	1422543.4	-	0.1	данные отсутствуют	данные отсутствуют
2	450916.68	1422529.47	-	0.1	данные отсутствуют	данные отсутствуют
1	450919.71	1422530.85	-	0.1	данные отсутствуют	данные отсутствуют
2	450905.57	1422524.16	-	0.1	данные отсутствуют	данные отсутствуют
1	451180.82	1422102.11	-	0.1	данные отсутствуют	данные отсутствуют
2	451181.36	1422102.52	-	0.1	данные отсутствуют	данные отсутствуют
1	451172.68	1422113.87	-	0.1	данные отсутствуют	данные отсутствуют
2	451173.47	1422114.39	-	0.1	данные отсутствуют	данные отсутствуют
1	451168.53	1422119.76	-	0.1	данные отсутствуют	данные отсутствуют
2	451169.51	1422120.4	-	0.1	данные отсутствуют	данные отсутствуют
1	451068.2	1422245.97	-	0.1	данные отсутствуют	данные отсутствуют
2	451080.06	1422255.35	-	0.1	данные отсутствуют	данные отсутствуют
1	451073.36	1422264.87	-	0.1	данные отсутствуют	данные отсутствуют
2	451072.75	1422264.48	-	0.1	данные отсутствуют	данные отсутствуют
1	451055.64	1422290.06	-	0.1	данные отсутствуют	данные отсутствуют
2	451056.02	1422290.29	-	0.1	данные отсутствуют	данные отсутствуют
1	451005.71	1422334.9	-	0.1	данные отсутствуют	данные отсутствуют



ДОКУМЕНТ ПОДПИСАН
ЭЛЕКТРОННОЙ ПОДПИСЬЮ

Сертификат: 3094B7974B3CA8E1F07A347CFAD6FA78

Владелец: ФЕДЕРАЛЬНАЯ СЛУЖБА ГОСУДАРСТВЕННОЙ
РЕГИСТРАЦИИ, КАДАСТРА И КАРТОГРАФИИ
Действителен: с 17.05.2022 по 10.08.2023

полное наименование должности

инициалы, фамилия

Сооружение			
вид объекта недвижимости			
Лист № 712 раздела 5.1	Всего листов раздела 5.1: 941	Всего разделов: 4	Всего листов выписки: 949

27.06.2023г. № КУВИ-001/2023-147612886

Кадастровый номер: 50:23:0000000:130188

2	451008.12	1422331.92	-	0.1	данные отсутствуют	данные отсутствуют
3	451022.19	1422342.29	-	0.1	данные отсутствуют	данные отсутствуют
1	450973.12	1422415.62	-	0.1	данные отсутствуют	данные отсутствуют
2	450974.24	1422416.27	-	0.1	данные отсутствуют	данные отсутствуют
1	450886.02	1422470.33	-	0.1	данные отсутствуют	данные отсутствуют
2	450885.14	1422471.68	-	0.1	данные отсутствуют	данные отсутствуют
3	450877.56	1422466.77	-	0.1	данные отсутствуют	данные отсутствуют
4	450823.33	1422431.62	-	0.1	данные отсутствуют	данные отсутствуют
1	450848.67	1422445.76	-	0.1	данные отсутствуют	данные отсутствуют
2	450848.09	1422447.37	-	0.1	данные отсутствуют	данные отсутствуют
1	450865.19	1422456.65	-	0.1	данные отсутствуют	данные отсутствуют
2	450864.23	1422458.13	-	0.1	данные отсутствуют	данные отсутствуют
1	450807.23	1422457.04	-	0.1	данные отсутствуют	данные отсутствуют
2	450801.66	1422453.52	-	0.1	данные отсутствуют	данные отсутствуют
1	450824.38	1422417.57	-	0.1	данные отсутствуют	данные отсутствуют
2	450829.63	1422420.77	-	0.1	данные отсутствуют	данные отсутствуют
1	450842.12	1422418.56	-	0.1	данные отсутствуют	данные отсутствуют



ДОКУМЕНТ ПОДПИСАН
ЭЛЕКТРОННОЙ ПОДПИСЬЮ

Сертификат: 3094B7974B3CA8E1F07A347CFAD6FA78

Владелец: ФЕДЕРАЛЬНАЯ СЛУЖБА ГОСУДАРСТВЕННОЙ
РЕГИСТРАЦИИ, КАДАСТРА И КАРТОГРАФИИ
Действителен: с 17.05.2022 по 10.08.2023

полное наименование должности

инициалы, фамилия

Сооружение			
вид объекта недвижимости			
Лист № 713 раздела 5.1	Всего листов раздела 5.1: 941	Всего разделов: 4	Всего листов выписки: 949

27.06.2023г. № КУВИ-001/2023-147612886

Кадастровый номер: 50:23:0000000:130188

2	450834.19	1422413.41	-	0.1	данные отсутствуют	данные отсутствуют
1	450863.4	1422384.26	-	0.1	данные отсутствуют	данные отсутствуют
2	450855.78	1422379.39	-	0.1	данные отсутствуют	данные отсутствуют
1	450867.73	1422378.82	-	0.1	данные отсутствуют	данные отсутствуют
2	450858.32	1422375.46	-	0.1	данные отсутствуют	данные отсутствуют
1	450874.18	1422368.71	-	0.1	данные отсутствуют	данные отсутствуют
2	450865.97	1422363.65	-	0.1	данные отсутствуют	данные отсутствуют
1	450877.04	1422364.26	-	0.1	данные отсутствуют	данные отсутствуют
2	450869.08	1422358.95	-	0.1	данные отсутствуют	данные отсутствуют
1	450905.18	1422321.68	-	0.1	данные отсутствуют	данные отсутствуют
2	450898.26	1422317.11	-	0.1	данные отсутствуют	данные отсутствуют
1	450911	1422312.34	-	0.1	данные отсутствуют	данные отсутствуют
2	450904.05	1422308.4	-	0.1	данные отсутствуют	данные отсутствуют
1	450923.72	1422292.72	-	0.1	данные отсутствуют	данные отсутствуют
2	450916.65	1422288.36	-	0.1	данные отсутствуют	данные отсутствуют
1	450943.9	1422286.55	-	0.1	данные отсутствуют	данные отсутствуют
2	450941.94	1422289.64	-	0.1	данные отсутствуют	данные отсутствуют



ДОКУМЕНТ ПОДПИСАН
ЭЛЕКТРОННОЙ ПОДПИСЬЮ

Сертификат: 3094B7974B3CA8E1F07A347CFAD6FA78

Владелец: ФЕДЕРАЛЬНАЯ СЛУЖБА ГОСУДАРСТВЕННОЙ
РЕГИСТРАЦИИ, КАДАСТРА И КАРТОГРАФИИ
Действителен: с 17.05.2022 по 10.08.2023

полное наименование должности

инициалы, фамилия

Сооружение

вид объекта недвижимости

Лист № 714 раздела 5.1

Всего листов раздела 5.1: 941

Всего разделов: 4

Всего листов выписки: 949

27.06.2023г. № КУВИ-001/2023-147612886

Кадастровый номер:

50:23:0000000:130188

3	450922.71	1422278.7	-	0.1	данные отсутствуют	данные отсутствуют
1	450929.88	1422249.07	-	0.1	данные отсутствуют	данные отсутствуют
2	450938.23	1422254.11	-	0.1	данные отсутствуют	данные отсутствуют
1	450943.51	1422229.99	-	0.1	данные отсутствуют	данные отсутствуют
2	450950.84	1422234.41	-	0.1	данные отсутствуют	данные отсутствуют
1	450965.7	1422225.22	-	0.1	данные отсутствуют	данные отсутствуют
2	450958.99	1422221.51	-	0.1	данные отсутствуют	данные отсутствуют
1	450973.95	1422211.31	-	0.1	данные отсутствуют	данные отсутствуют
2	450967.84	1422207.79	-	0.1	данные отсутствуют	данные отсутствуют
1	450976.29	1422207.33	-	0.1	данные отсутствуют	данные отсутствуют
2	450970.58	1422203.64	-	0.1	данные отсутствуют	данные отсутствуют
1	450912.84	1422278.68	-	0.1	данные отсутствуют	данные отсутствуют
2	450919.74	1422283.08	-	0.1	данные отсутствуют	данные отсутствуют
1	450873	1422224	-	0.1	данные отсутствуют	данные отсутствуют
2	450876.56	1422226.47	-	0.1	данные отсутствуют	данные отсутствуют
3	450870.2	1422237.41	-	0.1	данные отсутствуют	данные отсутствуют
4	450856.62	1422230.53	-	0.1	данные отсутствуют	данные отсутствуют



ДОКУМЕНТ ПОДПИСАН
ЭЛЕКТРОННОЙ ПОДПИСЬЮ

Сертификат: 3094B7974B3CA8E1F07A347CFAD6FA78

Владелец: ФЕДЕРАЛЬНАЯ СЛУЖБА ГОСУДАРСТВЕННОЙ
РЕГИСТРАЦИИ, КАДАСТРА И КАРТОГРАФИИ
Действителен: с 17.05.2022 по 10.08.2023

полное наименование должности

инициалы, фамилия

Сооружение			
вид объекта недвижимости			
Лист № 715 раздела 5.1	Всего листов раздела 5.1: 941	Всего разделов: 4	Всего листов выписки: 949

27.06.2023г. № КУВИ-001/2023-147612886

Кадастровый номер: 50:23:0000000:130188

5	450851.89	1422238	-	0.1	данные отсутствуют	данные отсутствуют
1	450861.25	1422244.83	-	0.1	данные отсутствуют	данные отсутствуют
2	450862.38	1422243.11	-	0.1	данные отсутствуют	данные отсутствуют
3	450853.13	1422236.03	-	0.1	данные отсутствуют	данные отсутствуют
1	450856.62	1422230.53	-	0.1	данные отсутствуют	данные отсутствуют
2	450817.07	1422203.75	-	0.1	данные отсутствуют	данные отсутствуют
1	450854.55	1422228.63	-	0.1	данные отсутствуют	данные отсутствуют
2	450854.31	1422228.97	-	0.1	данные отсутствуют	данные отсутствуют
1	450951.52	1422058.91	-	0.1	данные отсутствуют	данные отсутствуют
2	450918.17	1422044.92	-	0.1	данные отсутствуют	данные отсутствуют
1	450948.76	1422086.24	-	0.1	данные отсутствуют	данные отсутствуют
2	450950.62	1422083.57	-	0.1	данные отсутствуют	данные отсутствуют
1	450970.42	1422102.01	-	0.1	данные отсутствуют	данные отсутствуют
2	450972.45	1422099.05	-	0.1	данные отсутствуют	данные отсутствуют
1	450993.42	1422119.33	-	0.1	данные отсутствуют	данные отсутствуют
2	450996.18	1422116.46	-	0.1	данные отсутствуют	данные отсутствуют
1	451014.02	1422147.29	-	0.1	данные отсутствуют	данные отсутствуют



ДОКУМЕНТ ПОДПИСАН
ЭЛЕКТРОННОЙ ПОДПИСЬЮ

Сертификат: 3094B7974B3CA8E1F07A347CFAD6FA78

Владелец: ФЕДЕРАЛЬНАЯ СЛУЖБА ГОСУДАРСТВЕННОЙ
РЕГИСТРАЦИИ, КАДАСТРА И КАРТОГРАФИИ
Действителен: с 17.05.2022 по 10.08.2023

полное наименование должности

инициалы, фамилия

Сооружение
вид объекта недвижимости

Лист № 716 раздела 5.1	Всего листов раздела 5.1: 941	Всего разделов: 4	Всего листов выписки: 949
------------------------	-------------------------------	-------------------	---------------------------

27.06.2023г. № КУВИ-001/2023-147612886

Кадастровый номер: 50:23:0000000:130188

2	451009.17	1422144.2	-	0.1	данные отсутствуют	данные отсутствуют
1	450994.48	1422178.37	-	0.1	данные отсутствуют	данные отсутствуют
2	450988.86	1422174.73	-	0.1	данные отсутствуют	данные отсутствуют
1	450862.84	1422122.04	-	0.1	данные отсутствуют	данные отсутствуют
2	450868.76	1422126	-	0.1	данные отсутствуют	данные отсутствуют
1	450860.95	1422052.69	-	0.1	данные отсутствуют	данные отсутствуют
2	450863.26	1422056.82	-	0.1	данные отсутствуют	данные отсутствуют
1	450876.08	1422040.2	-	0.1	данные отсутствуют	данные отсутствуют
2	450879.41	1422048.12	-	0.1	данные отсутствуют	данные отсутствуют
1	450812.68	1422069.86	-	0.1	данные отсутствуют	данные отсутствуют
2	450811.9	1422064.92	-	0.1	данные отсутствуют	данные отсутствуют
1	450843.5	1422176.17	-	0.1	данные отсутствуют	данные отсутствуют
2	450837.94	1422172.39	-	0.1	данные отсутствуют	данные отсутствуют
1	450794.59	1422198.55	-	0.1	данные отсутствуют	данные отсутствуют
2	450813.19	1422209.96	-	0.1	данные отсутствуют	данные отсутствуют
1	450777.25	1422214.47	-	0.1	данные отсутствуют	данные отсутствуют
2	450800.51	1422230.07	-	0.1	данные отсутствуют	данные отсутствуют



ДОКУМЕНТ ПОДПИСАН
ЭЛЕКТРОННОЙ ПОДПИСЬЮ

Сертификат: 3094B7974B3CA8E1F07A347CFAD6FA78

Владелец: ФЕДЕРАЛЬНАЯ СЛУЖБА ГОСУДАРСТВЕННОЙ
РЕГИСТРАЦИИ, КАДАСТРА И КАРТОГРАФИИ
Действителен: с 17.05.2022 по 10.08.2023

полное наименование должности

инициалы, фамилия

Сооружение
вид объекта недвижимости

Лист № 717 раздела 5.1	Всего листов раздела 5.1: 941	Всего разделов: 4	Всего листов выписки: 949
------------------------	-------------------------------	-------------------	---------------------------

27.06.2023г. № КУВИ-001/2023-147612886

Кадастровый номер: 50:23:0000000:130188

1	450783.45	1422245.87	-	0.1	данные отсутствуют	данные отсутствуют
2	450788.24	1422248.89	-	0.1	данные отсутствуют	данные отсутствуют
1	450752.66	1422318.99	-	0.1	данные отсутствуют	данные отсутствуют
2	450745.98	1422315.27	-	0.1	данные отсутствуют	данные отсутствуют
1	450682.2	1422359.72	-	0.1	данные отсутствуют	данные отсутствуют
2	450688.49	1422346.53	-	0.1	данные отсутствуют	данные отсутствуют
1	450662.93	1422431.34	-	0.1	данные отсутствуют	данные отсутствуют
2	450667.85	1422434.22	-	0.1	данные отсутствуют	данные отсутствуют
1	450657.6	1422464.37	-	0.1	данные отсутствуют	данные отсутствуют
2	450650.62	1422460.13	-	0.1	данные отсутствуют	данные отсутствуют
1	450616.15	1422504.35	-	0.1	данные отсутствуют	данные отсутствуют
2	450620.54	1422507.08	-	0.1	данные отсутствуют	данные отсутствуют
1	450598.24	1422532.85	-	0.1	данные отсутствуют	данные отсутствуют
2	450602.37	1422535.49	-	0.1	данные отсутствуют	данные отсутствуют
1	450588.21	1422548.25	-	0.1	данные отсутствуют	данные отсутствуют
2	450592.57	1422550.89	-	0.1	данные отсутствуют	данные отсутствуют
1	450592.87	1422563	-	0.1	данные отсутствуют	данные отсутствуют



ДОКУМЕНТ ПОДПИСАН
ЭЛЕКТРОННОЙ ПОДПИСЬЮ

Сертификат: 3094B7974B3CA8E1F07A347CFAD6FA78

Владелец: ФЕДЕРАЛЬНАЯ СЛУЖБА ГОСУДАРСТВЕННОЙ
РЕГИСТРАЦИИ, КАДАСТРА И КАРТОГРАФИИ
Действителен: с 17.05.2022 по 10.08.2023

полное наименование должности

инициалы, фамилия

Сооружение

вид объекта недвижимости

Лист № 718 раздела 5.1

Всего листов раздела 5.1: 941

Всего разделов: 4

Всего листов выписки: 949

27.06.2023г. № КУВИ-001/2023-147612886

Кадастровый номер:

50:23:0000000:130188

2	450587.3	1422559.38	-	0.1	данные отсутствуют	данные отсутствуют
1	450582.77	1422612.65	-	0.1	данные отсутствуют	данные отсутствуют
2	450583.53	1422611.33	-	0.1	данные отсутствуют	данные отсутствуют
3	450563.54	1422597.03	-	0.1	данные отсутствуют	данные отсутствуют
1	450555.98	1422596.99	-	0.1	данные отсутствуют	данные отсутствуют
2	450561.43	1422600.24	-	0.1	данные отсутствуют	данные отсутствуют
1	450551.81	1422604.05	-	0.1	данные отсутствуют	данные отсутствуют
2	450556.83	1422607.5	-	0.1	данные отсутствуют	данные отсутствуют
1	450549.21	1422619.15	-	0.1	данные отсутствуют	данные отсутствуют
2	450554.21	1422622.96	-	0.1	данные отсутствуют	данные отсутствуют
1	450542.19	1422615.7	-	0.1	данные отсутствуют	данные отсутствуют
2	450548.79	1422619.82	-	0.1	данные отсутствуют	данные отсутствуют
1	450533.98	1422655.45	-	0.1	данные отсутствуют	данные отсутствуют
2	450528.74	1422652	-	0.1	данные отсутствуют	данные отсутствуют
1	450800.61	1422485.9	-	0.1	данные отсутствуют	данные отсутствуют
2	450791.24	1422479.55	-	0.1	данные отсутствуют	данные отсутствуют
1	450788.14	1422476.2	-	0.1	данные отсутствуют	данные отсутствуют



ДОКУМЕНТ ПОДПИСАН
ЭЛЕКТРОННОЙ ПОДПИСЬЮ

Сертификат: 3094B7974B3CA8E1F07A347CFAD6FA78

Владелец: ФЕДЕРАЛЬНАЯ СЛУЖБА ГОСУДАРСТВЕННОЙ
РЕГИСТРАЦИИ, КАДАСТРА И КАРТОГРАФИИ
Действителен: с 17.05.2022 по 10.08.2023

полное наименование должности

инициалы, фамилия

Сооружение			
вид объекта недвижимости			

Лист № 719 раздела 5.1	Всего листов раздела 5.1: 941	Всего разделов: 4	Всего листов выписки: 949
------------------------	-------------------------------	-------------------	---------------------------

27.06.2023г. № КУВИ-001/2023-147612886

Кадастровый номер: 50:23:0000000:130188

2	450791.95	1422478.5	-	0.1	данные отсутствуют	данные отсутствуют
1	450783.82	1422503.18	-	0.1	данные отсутствуют	данные отсутствуют
2	450777.77	1422499.54	-	0.1	данные отсутствуют	данные отсутствуют
1	450767.65	1422527.94	-	0.1	данные отсутствуют	данные отсутствуют
2	450761.73	1422524.05	-	0.1	данные отсутствуют	данные отсутствуют
1	450749.38	1422542.65	-	0.1	данные отсутствуют	данные отсутствуют
2	450770.57	1422555.98	-	0.1	данные отсутствуют	данные отсутствуют
3	450769.52	1422557.64	-	0.1	данные отсутствуют	данные отсутствуют
4	450788.35	1422570.43	-	0.1	данные отсутствуют	данные отсутствуют
5	450787.32	1422572.25	-	0.1	данные отсутствуют	данные отсутствуют
1	450771.83	1422554.2	-	0.1	данные отсутствуют	данные отсутствуют
2	450770.57	1422555.98	-	0.1	данные отсутствуют	данные отсутствуют
1	450768.33	1422559.23	-	0.1	данные отсутствуют	данные отсутствуют
2	450769.52	1422557.64	-	0.1	данные отсутствуют	данные отсутствуют
1	450755.54	1422524.08	-	0.1	данные отсутствуют	данные отсутствуют
2	450759.88	1422526.89	-	0.1	данные отсутствуют	данные отсутствуют
1	450724.36	1422565.6	-	0.1	данные отсутствуют	данные отсутствуют



ДОКУМЕНТ ПОДПИСАН
ЭЛЕКТРОННОЙ ПОДПИСЬЮ

Сертификат: 3094B7974B3CA8E1F07A347CFAD6FA78

Владелец: ФЕДЕРАЛЬНАЯ СЛУЖБА ГОСУДАРСТВЕННОЙ
РЕГИСТРАЦИИ, КАДАСТРА И КАРТОГРАФИИ
Действителен: с 17.05.2022 по 10.08.2023

полное наименование должности

инициалы, фамилия

Сооружение			
вид объекта недвижимости			
Лист № 720 раздела 5.1	Всего листов раздела 5.1: 941	Всего разделов: 4	Всего листов выписки: 949

27.06.2023г. № КУВИ-001/2023-147612886

Кадастровый номер: 50:23:0000000:130188

2	450730.77	1422569.28	-	0.1	данные отсутствуют	данные отсутствуют
1	450713.24	1422581.61	-	0.1	данные отсутствуют	данные отсутствуют
2	450719.47	1422585.62	-	0.1	данные отсутствуют	данные отсутствуют
1	450718.83	1422605.82	-	0.1	данные отсутствуют	данные отсутствуют
2	450710.13	1422599.78	-	0.1	данные отсутствуют	данные отсутствуют
1	450710.71	1422618.91	-	0.1	данные отсутствуют	данные отсутствуют
2	450701.36	1422612.89	-	0.1	данные отсутствуют	данные отсутствуют
1	450708.38	1422622.27	-	0.1	данные отсутствуют	данные отсутствуют
2	450699.2	1422616.15	-	0.1	данные отсутствуют	данные отсутствуют
1	450704.95	1422594.04	-	0.1	данные отсутствуют	данные отсутствуют
2	450711.22	1422598.12	-	0.1	данные отсутствуют	данные отсутствуют
1	450686.15	1422620.87	-	0.1	данные отсутствуют	данные отсутствуют
2	450693.21	1422625.19	-	0.1	данные отсутствуют	данные отсутствуют
1	450680	1422630.36	-	0.1	данные отсутствуют	данные отсутствуют
2	450686.91	1422634.64	-	0.1	данные отсутствуют	данные отсутствуют
1	450690.43	1422647.38	-	0.1	данные отсутствуют	данные отсутствуют
2	450681.96	1422641.55	-	0.1	данные отсутствуют	данные отсутствуют



ДОКУМЕНТ ПОДПИСАН
ЭЛЕКТРОННОЙ ПОДПИСЬЮ

Сертификат: 3094B7974B3CA8E1F07A347CFAD6FA78

Владелец: ФЕДЕРАЛЬНАЯ СЛУЖБА ГОСУДАРСТВЕННОЙ
РЕГИСТРАЦИИ, КАДАСТРА И КАРТОГРАФИИ
Действителен: с 17.05.2022 по 10.08.2023

полное наименование должности

инициалы, фамилия

Сооружение			
вид объекта недвижимости			
Лист № 721 раздела 5.1	Всего листов раздела 5.1: 941	Всего разделов: 4	Всего листов выписки: 949

27.06.2023г. № КУВИ-001/2023-147612886

Кадастровый номер: 50:23:0000000:130188

1	450663.09	1422656.35	-	0.1	данные отсутствуют	данные отсутствуют
2	450668.77	1422659.91	-	0.1	данные отсутствуют	данные отсутствуют
1	450658.86	1422694.48	-	0.1	данные отсутствуют	данные отсутствуют
2	450648.99	1422688	-	0.1	данные отсутствуют	данные отсутствуют
1	450502.81	1422683.39	-	0.1	данные отсутствуют	данные отсутствуют
2	450506.94	1422685.7	-	0.1	данные отсутствуют	данные отсутствуют
1	450500.71	1422704.79	-	0.1	данные отсутствуют	данные отсутствуют
2	450496.15	1422701.91	-	0.1	данные отсутствуют	данные отсутствуют
1	450488	1422724.18	-	0.1	данные отсутствуют	данные отсутствуют
2	450483.07	1422720.91	-	0.1	данные отсутствуют	данные отсутствуют
1	450432.39	1422797.7	-	0.1	данные отсутствуют	данные отсутствуют
2	450424.08	1422790.98	-	0.1	данные отсутствуют	данные отсутствуют
3	450423	1422792.12	-	0.1	данные отсутствуют	данные отсутствуют
1	450276.93	1424274.48	-	0.1	данные отсутствуют	данные отсутствуют
2	450274.67	1424273.41	-	0.1	данные отсутствуют	данные отсутствуют
1	450272.58	1424283.71	-	0.1	данные отсутствуют	данные отсутствуют
2	450269.5	1424282.3	-	0.1	данные отсутствуют	данные отсутствуют



ДОКУМЕНТ ПОДПИСАН
ЭЛЕКТРОННОЙ ПОДПИСЬЮ

Сертификат: 3094B7974B3CA8E1F07A347CFAD6FA78

Владелец: ФЕДЕРАЛЬНАЯ СЛУЖБА ГОСУДАРСТВЕННОЙ
РЕГИСТРАЦИИ, КАДАСТРА И КАРТОГРАФИИ
Действителен: с 17.05.2022 по 10.08.2023

полное наименование должности

инициалы, фамилия

Сооружение
вид объекта недвижимости

Лист № 722 раздела 5.1	Всего листов раздела 5.1: 941	Всего разделов: 4	Всего листов выписки: 949
------------------------	-------------------------------	-------------------	---------------------------

27.06.2023г. № КУВИ-001/2023-147612886

Кадастровый номер: 50:23:0000000:130188

1	450267.19	1424295.53	-	0.1	данные отсутствуют	данные отсутствуют
2	450262.95	1424293.51	-	0.1	данные отсутствуют	данные отсутствуют
1	450262.83	1424334.6	-	0.1	данные отсутствуют	данные отсутствуют
2	450256.71	1424332.13	-	0.1	данные отсутствуют	данные отсутствуют
1	450266.34	1424325.79	-	0.1	данные отсутствуют	данные отсутствуют
2	450260.11	1424323.31	-	0.1	данные отсутствуют	данные отсутствуют
1	450274.14	1424186.39	-	0.1	данные отсутствуют	данные отсутствуют
2	450266.95	1424182.3	-	0.1	данные отсутствуют	данные отсутствуют
1	450332.76	1424241.67	-	0.1	данные отсутствуют	данные отсутствуют
2	450327.35	1424239.63	-	0.1	данные отсутствуют	данные отсутствуют
1	450292.04	1424164.06	-	0.1	данные отсутствуют	данные отсутствуют
2	450283.64	1424160.33	-	0.1	данные отсутствуют	данные отсутствуют
1	450559.17	1422752.6	-	0.1	данные отсутствуют	данные отсутствуют
2	450565.46	1422756.05	-	0.1	данные отсутствуют	данные отсутствуют
3	450591.6	1422771.5	-	0.1	данные отсутствуют	данные отсутствуют
1	450576.8	1422807.88	-	0.1	данные отсутствуют	данные отсутствуют
2	450569.16	1422803.56	-	0.1	данные отсутствуют	данные отсутствуют



ДОКУМЕНТ ПОДПИСАН
ЭЛЕКТРОННОЙ ПОДПИСЬЮ

Сертификат: 3094B7974B3CA8E1F07A347CFAD6FA78

Владелец: ФЕДЕРАЛЬНАЯ СЛУЖБА ГОСУДАРСТВЕННОЙ
РЕГИСТРАЦИИ, КАДАСТРА И КАРТОГРАФИИ
Действителен: с 17.05.2022 по 10.08.2023

полное наименование должности

инициалы, фамилия

Сооружение			
вид объекта недвижимости			
Лист № 723 раздела 5.1	Всего листов раздела 5.1: 941	Всего разделов: 4	Всего листов выписки: 949

27.06.2023г. № КУВИ-001/2023-147612886

Кадастровый номер: 50:23:0000000:130188

1	450542.43	1422832.39	-	0.1	данные отсутствуют	данные отсутствуют
2	450546.51	1422835.6	-	0.1	данные отсутствуют	данные отсутствуют
1	450582.99	1422904.1	-	0.1	данные отсутствуют	данные отсутствуют
2	450581.3	1422906.6	-	0.1	данные отсутствуют	данные отсутствуют
1	450628.53	1422950.1	-	0.1	данные отсутствуют	данные отсутствуют
2	450629	1422950.44	-	0.1	данные отсутствуют	данные отсутствуют
1	450625.31	1422952.59	-	0.1	данные отсутствуют	данные отсутствуют
2	450626.96	1422953.61	-	0.1	данные отсутствуют	данные отсутствуют
1	450636.3	1422927.95	-	0.1	данные отсутствуют	данные отсутствуют
2	450641.39	1422931.46	-	0.1	данные отсутствуют	данные отсутствуют
1	450677.46	1422893.66	-	0.1	данные отсутствуют	данные отсутствуют
2	450669.8	1422888.27	-	0.1	данные отсутствуют	данные отсутствуют
1	450696.31	1422861.48	-	0.1	данные отсутствуют	данные отсутствуют
2	450690.58	1422857.73	-	0.1	данные отсутствуют	данные отсутствуют
1	450705.22	1422831.86	-	0.1	данные отсутствуют	данные отсутствуют
2	450706.55	1422832.69	-	0.1	данные отсутствуют	данные отсутствуют
1	450710.92	1422823.84	-	0.1	данные отсутствуют	данные отсутствуют



ДОКУМЕНТ ПОДПИСАН
ЭЛЕКТРОННОЙ ПОДПИСЬЮ

Сертификат: 3094B7974B3CA8E1F07A347CFAD6FA78

Владелец: ФЕДЕРАЛЬНАЯ СЛУЖБА ГОСУДАРСТВЕННОЙ
РЕГИСТРАЦИИ, КАДАСТРА И КАРТОГРАФИИ
Действителен: с 17.05.2022 по 10.08.2023

полное наименование должности

инициалы, фамилия

Сооружение

вид объекта недвижимости

Лист № 724 раздела 5.1

Всего листов раздела 5.1: 941

Всего разделов: 4

Всего листов выписки: 949

27.06.2023г. № КУВИ-001/2023-147612886

Кадастровый номер:

50:23:0000000:130188

2	450711.79	1422824.37	-	0.1	данные отсутствуют	данные отсутствуют
1	450752.11	1422791.99	-	0.1	данные отсутствуют	данные отсутствуют
2	450738.44	1422784.18	-	0.1	данные отсутствуют	данные отсутствуют
1	450797.04	1422916.56	-	0.1	данные отсутствуют	данные отсутствуют
2	450794.58	1422915.31	-	0.1	данные отсутствуют	данные отсутствуют
3	450791.46	1422922.03	-	0.1	данные отсутствуют	данные отсутствуют
1	450789.35	1422936.4	-	0.1	данные отсутствуют	данные отсутствуют
2	450788.19	1422935.99	-	0.1	данные отсутствуют	данные отсутствуют
1	450785.98	1422940.47	-	0.1	данные отсутствуют	данные отсутствуют
2	450784.17	1422939.69	-	0.1	данные отсутствуют	данные отсутствуют
1	450729.61	1422942.2	-	0.1	данные отсутствуют	данные отсутствуют
2	450725.77	1422940.79	-	0.1	данные отсутствуют	данные отсутствуют
1	450752.55	1423012.14	-	0.1	данные отсутствуют	данные отсутствуют
2	450750.85	1423011.49	-	0.1	данные отсутствуют	данные отсутствуют
3	450744.94	1423024.22	-	0.1	данные отсутствуют	данные отсутствуют
4	450713.49	1423011.22	-	0.1	данные отсутствуют	данные отсутствуют
5	450711.7	1423015.57	-	0.1	данные отсутствуют	данные отсутствуют



ДОКУМЕНТ ПОДПИСАН
ЭЛЕКТРОННОЙ ПОДПИСЬЮ

Сертификат: 3094B7974B3CA8E1F07A347CFAD6FA78

Владелец: ФЕДЕРАЛЬНАЯ СЛУЖБА ГОСУДАРСТВЕННОЙ
РЕГИСТРАЦИИ, КАДАСТРА И КАРТОГРАФИИ
Действителен: с 17.05.2022 по 10.08.2023

полное наименование должности

инициалы, фамилия

Сооружение

вид объекта недвижимости

Лист № 725 раздела 5.1

Всего листов раздела 5.1: 941

Всего разделов: 4

Всего листов выписки: 949

27.06.2023г. № КУВИ-001/2023-147612886

Кадастровый номер:

50:23:0000000:130188

6	450685.68	1423003.34	-	0.1	данные отсутствуют	данные отсутствуют
1	450673.98	1423037.02	-	0.1	данные отсутствуют	данные отсутствуют
2	450666.5	1423033.38	-	0.1	данные отсутствуют	данные отсутствуют
1	450692.23	1423150.12	-	0.1	данные отсутствуют	данные отсутствуют
2	450685.73	1423147.39	-	0.1	данные отсутствуют	данные отсутствуют
3	450666.01	1423179.36	-	0.1	данные отсутствуют	данные отсутствуют
4	450661.94	1423176.84	-	0.1	данные отсутствуют	данные отсутствуют
5	450649.68	1423157.06	-	0.1	данные отсутствуют	данные отсутствуют
6	450636.6	1423135.95	-	0.1	данные отсутствуют	данные отсутствуют
7	450623.09	1423114.17	-	0.1	данные отсутствуют	данные отсутствуют
1	450597.49	1423098.68	-	0.1	данные отсутствуют	данные отсутствуют
2	450578.77	1423123.46	-	0.1	данные отсутствуют	данные отсутствуют
1	450653.82	1422769.15	-	0.1	данные отсутствуют	данные отсутствуют
2	450654.94	1422767.57	-	0.1	данные отсутствуют	данные отсутствуют
3	450669.32	1422777.41	-	0.1	данные отсутствуют	данные отсутствуют
4	450679.72	1422784.59	-	0.1	данные отсутствуют	данные отсутствуют
1	450678.84	1422785.91	-	0.1	данные отсутствуют	данные отсутствуют



ДОКУМЕНТ ПОДПИСАН
ЭЛЕКТРОННОЙ ПОДПИСЬЮ

Сертификат: 3094B7974B3CA8E1F07A347CFAD6FA78

Владелец: ФЕДЕРАЛЬНАЯ СЛУЖБА ГОСУДАРСТВЕННОЙ
РЕГИСТРАЦИИ, КАДАСТРА И КАРТОГРАФИИ
Действителен: с 17.05.2022 по 10.08.2023

полное наименование должности

инициалы, фамилия

Сооружение
вид объекта недвижимости

Лист № 726 раздела 5.1	Всего листов раздела 5.1: 941	Всего разделов: 4	Всего листов выписки: 949
------------------------	-------------------------------	-------------------	---------------------------

27.06.2023г. № КУВИ-001/2023-147612886

Кадастровый номер: 50:23:0000000:130188

2	450682.93	1422780.22	-	0.1	данные отсутствуют	данные отсутствуют
3	450696.67	1422790.02	-	0.1	данные отсутствуют	данные отсутствуют
4	450722.57	1422807.52	-	0.1	данные отсутствуют	данные отсутствуют
1	450739.29	1422780.46	-	0.1	данные отсутствуют	данные отсутствуют
2	450740.37	1422781.3	-	0.1	данные отсутствуют	данные отсутствуют
1	450769.61	1422736.49	-	0.1	данные отсутствуют	данные отсутствуют
2	450770.07	1422736.89	-	0.1	данные отсутствуют	данные отсутствуют
1	450784.17	1422742.11	-	0.1	данные отсутствуют	данные отсутствуют
2	450771.89	1422734.12	-	0.1	данные отсутствуют	данные отсутствуют
1	450787.97	1422709.09	-	0.1	данные отсутствуют	данные отсутствуют
2	450788.43	1422709.4	-	0.1	данные отсутствуют	данные отсутствуют
1	450792.83	1422701.41	-	0.1	данные отсутствуют	данные отсутствуют
2	450793.28	1422701.69	-	0.1	данные отсутствуют	данные отсутствуют
1	450804.37	1422683.02	-	0.1	данные отсутствуют	данные отсутствуют
2	450804.88	1422683.34	-	0.1	данные отсутствуют	данные отсутствуют
1	450806.12	1422706.97	-	0.1	данные отсутствуют	данные отсутствуют
2	450805.05	1422705.29	-	0.1	данные отсутствуют	данные отсутствуют



ДОКУМЕНТ ПОДПИСАН
ЭЛЕКТРОННОЙ ПОДПИСЬЮ

Сертификат: 3094B7974B3CA8E1F07A347CFAD6FA78

Владелец: ФЕДЕРАЛЬНАЯ СЛУЖБА ГОСУДАРСТВЕННОЙ
РЕГИСТРАЦИИ, КАДАСТРА И КАРТОГРАФИИ
Действителен: с 17.05.2022 по 10.08.2023

полное наименование должности

инициалы, фамилия

Сооружение			
вид объекта недвижимости			
Лист № 727 раздела 5.1	Всего листов раздела 5.1: 941	Всего разделов: 4	Всего листов выписки: 949

27.06.2023г. № КУВИ-001/2023-147612886

Кадастровый номер: 50:23:0000000:130188

3	450818.52	1422682.09	-	0.1	данные отсутствуют	данные отсутствуют
1	450821.42	1422683.91	-	0.1	данные отсутствуют	данные отсутствуют
2	450818.52	1422682.09	-	0.1	данные отсутствуют	данные отсутствуют
3	450809.35	1422676.33	-	0.1	данные отсутствуют	данные отсутствуют
1	450829.85	1422641.38	-	0.1	данные отсутствуют	данные отсутствуют
2	450831.15	1422642.29	-	0.1	данные отсутствуют	данные отсутствуют
1	450835.89	1422631.57	-	0.1	данные отсутствуют	данные отсутствуют
2	450837.2	1422632.51	-	0.1	данные отсутствуют	данные отсутствуют
1	450879.86	1422593.97	-	0.1	данные отсутствуют	данные отсутствуют
2	450865.78	1422586.58	-	0.1	данные отсутствуют	данные отсутствуют
1	450872.68	1422571.9	-	0.1	данные отсутствуют	данные отсутствуют
2	450874.36	1422572.94	-	0.1	данные отсутствуют	данные отсутствуют
1	450891.83	1422543.87	-	0.1	данные отсутствуют	данные отсутствуют
2	450892.79	1422544.47	-	0.1	данные отсутствуют	данные отсутствуют
1	450359.58	1423095.4	-	0.1	данные отсутствуют	данные отсутствуют
2	450364.39	1423098.53	-	0.1	данные отсутствуют	данные отсутствуют
1	450370.84	1423098.41	-	0.1	данные отсутствуют	данные отсутствуют



ДОКУМЕНТ ПОДПИСАН
ЭЛЕКТРОННОЙ ПОДПИСЬЮ

Сертификат: 3094B7974B3CA8E1F07A347CFAD6FA78

Владелец: ФЕДЕРАЛЬНАЯ СЛУЖБА ГОСУДАРСТВЕННОЙ
РЕГИСТРАЦИИ, КАДАСТРА И КАРТОГРАФИИ
Действителен: с 17.05.2022 по 10.08.2023

полное наименование должности

инициалы, фамилия

Сооружение

вид объекта недвижимости

Лист № 728 раздела 5.1

Всего листов раздела 5.1: 941

Всего разделов: 4

Всего листов выписки: 949

27.06.2023г. № КУВИ-001/2023-147612886

Кадастровый номер:

50:23:0000000:130188

2	450366.57	1423095.57	-	0.1	данные отсутствуют	данные отсутствуют
1	450360.77	1423116.28	-	0.1	данные отсутствуют	данные отсутствуют
2	450354.4	1423112.86	-	0.1	данные отсутствуют	данные отсутствуют
1	450355.71	1423124.32	-	0.1	данные отсутствуют	данные отсутствуют
2	450349.35	1423120.34	-	0.1	данные отсутствуют	данные отсутствуют
1	450388.15	1423072.99	-	0.1	данные отсутствуют	данные отсутствуют
2	450383.65	1423070.2	-	0.1	данные отсутствуют	данные отсутствуют
1	450405.52	1423027.49	-	0.1	данные отсутствуют	данные отсутствуют
2	450410.03	1423030.88	-	0.1	данные отсутствуют	данные отсутствуют
1	450422.99	1423003.27	-	0.1	данные отсутствуют	данные отсутствуют
2	450427.77	1423005.99	-	0.1	данные отсутствуют	данные отсутствуют
1	450425.95	1422999.13	-	0.1	данные отсутствуют	данные отсутствуют
2	450430.58	1423002.14	-	0.1	данные отсутствуют	данные отсутствуют
1	450521.26	1422881.6	-	0.1	данные отсутствуют	данные отсутствуют
2	450516.51	1422878.16	-	0.1	данные отсутствуют	данные отсутствуют
1	450488.89	1422908.61	-	0.1	данные отсутствуют	данные отсутствуют
2	450493.04	1422911.4	-	0.1	данные отсутствуют	данные отсутствуют



ДОКУМЕНТ ПОДПИСАН
ЭЛЕКТРОННОЙ ПОДПИСЬЮ

Сертификат: 3094B7974B3CA8E1F07A347CFAD6FA78

Владелец: ФЕДЕРАЛЬНАЯ СЛУЖБА ГОСУДАРСТВЕННОЙ
РЕГИСТРАЦИИ, КАДАСТРА И КАРТОГРАФИИ
Действителен: с 17.05.2022 по 10.08.2023

полное наименование должности

инициалы, фамилия

Сооружение			
вид объекта недвижимости			
Лист № 729 раздела 5.1	Всего листов раздела 5.1: 941	Всего разделов: 4	Всего листов выписки: 949

27.06.2023г. № КУВИ-001/2023-147612886

Кадастровый номер: 50:23:0000000:130188

1	450500.38	1422911.04	-	0.1	данные отсутствуют	данные отсутствуют
2	450495.58	1422907.84	-	0.1	данные отсутствуют	данные отсутствуют
1	450492.25	1422923.37	-	0.1	данные отсутствуют	данные отсутствуют
2	450487.19	1422919.88	-	0.1	данные отсутствуют	данные отсутствуют
1	450476.38	1422946.11	-	0.1	данные отсутствуют	данные отсутствуют
2	450471.39	1422942.64	-	0.1	данные отсутствуют	данные отсутствуют
1	450470.66	1422943.58	-	0.1	данные отсутствуют	данные отсутствуют
2	450475.79	1422946.99	-	0.1	данные отсутствуют	данные отсутствуют
1	449949.02	1424286.98	-	0.1	данные отсутствуют	данные отсутствуют
2	449947.39	1424286.05	-	0.1	данные отсутствуют	данные отсутствуют
1	449933.68	1424317.54	-	0.1	данные отсутствуют	данные отсутствуют
2	449931.92	1424316.54	-	0.1	данные отсутствуют	данные отсутствуют
1	449986.1	1424216.17	-	0.1	данные отсутствуют	данные отсутствуют
2	449990.79	1424219.18	-	0.1	данные отсутствуют	данные отсутствуют
1	449918.11	1424177.45	-	0.1	данные отсутствуют	данные отсутствуют
2	449922.71	1424180.88	-	0.1	данные отсутствуют	данные отсутствуют
1	449933.95	1424161.07	-	0.1	данные отсутствуют	данные отсутствуют



ДОКУМЕНТ ПОДПИСАН
ЭЛЕКТРОННОЙ ПОДПИСЬЮ

Сертификат: 3094B7974B3CA8E1F07A347CFAD6FA78

Владелец: ФЕДЕРАЛЬНАЯ СЛУЖБА ГОСУДАРСТВЕННОЙ
РЕГИСТРАЦИИ, КАДАСТРА И КАРТОГРАФИИ
Действителен: с 17.05.2022 по 10.08.2023

полное наименование должности

инициалы, фамилия

Сооружение
вид объекта недвижимости

Лист № 730 раздела 5.1	Всего листов раздела 5.1: 941	Всего разделов: 4	Всего листов выписки: 949
------------------------	-------------------------------	-------------------	---------------------------

27.06.2023г. № КУВИ-001/2023-147612886

Кадастровый номер: 50:23:0000000:130188

2	449936.44	1424162.58	-	0.1	данные отсутствуют	данные отсутствуют
1	449948.83	1424144.96	-	0.1	данные отсутствуют	данные отсутствуют
2	449949.15	1424145.18	-	0.1	данные отсутствуют	данные отсутствуют
1	449949.49	1424144.73	-	0.1	данные отсутствуют	данные отсутствуют
2	449951.27	1424146.08	-	0.1	данные отсутствуют	данные отсутствуют
1	449965	1424118.46	-	0.1	данные отсутствуют	данные отсутствуют
2	449963.89	1424120.12	-	0.1	данные отсутствуют	данные отсутствуют
1	449920.68	1424100.9	-	0.1	данные отсутствуют	данные отсутствуют
2	449924.8	1424094.36	-	0.1	данные отсутствуют	данные отсутствуют
1	449882.7	1424128.51	-	0.1	данные отсутствуют	данные отсутствуют
2	449874.41	1424123.48	-	0.1	данные отсутствуют	данные отсутствуют
3	449860.4	1424114.83	-	0.1	данные отсутствуют	данные отсутствуют
4	449846.4	1424106.19	-	0.1	данные отсутствуют	данные отсутствуют
1	449826.28	1424206.22	-	0.1	данные отсутствуют	данные отсутствуют
2	449823.69	1424209.13	-	0.1	данные отсутствуют	данные отсутствуют
1	449819.46	1424199.37	-	0.1	данные отсутствуют	данные отсутствуют
2	449816.51	1424202.62	-	0.1	данные отсутствуют	данные отсутствуют



ДОКУМЕНТ ПОДПИСАН
ЭЛЕКТРОННОЙ ПОДПИСЬЮ

Сертификат: 3094B7974B3CA8E1F07A347CFAD6FA78

Владелец: ФЕДЕРАЛЬНАЯ СЛУЖБА ГОСУДАРСТВЕННОЙ
РЕГИСТРАЦИИ, КАДАСТРА И КАРТОГРАФИИ
Действителен: с 17.05.2022 по 10.08.2023

полное наименование должности

инициалы, фамилия

Сооружение			
вид объекта недвижимости			
Лист № 731 раздела 5.1	Всего листов раздела 5.1: 941	Всего разделов: 4	Всего листов выписки: 949

27.06.2023г. № КУВИ-001/2023-147612886

Кадастровый номер: 50:23:0000000:130188

1	450190.15	1424018.35	-	0.1	данные отсутствуют	данные отсутствуют
2	450185.39	1424025.29	-	0.1	данные отсутствуют	данные отсутствуют
3	450181.6	1424025.27	-	0.1	данные отсутствуют	данные отсутствуют
4	450176.59	1424033.9	-	0.1	данные отсутствуют	данные отсутствуют
5	450168.6	1424041.5	-	0.1	данные отсутствуют	данные отсутствуют
6	450160.61	1424049.12	-	0.1	данные отсутствуют	данные отсутствуют
7	450159.54	1424048.99	-	0.1	данные отсутствуют	данные отсутствуют
8	450151.92	1424062.32	-	0.1	данные отсутствуют	данные отсутствуют
9	450145.38	1424076.34	-	0.1	данные отсутствуют	данные отсутствуют
10	450138.85	1424090.37	-	0.1	данные отсутствуют	данные отсутствуют
11	450134.1	1424099.7	-	0.1	данные отсутствуют	данные отсутствуют
12	450129.37	1424109.03	-	0.1	данные отсутствуют	данные отсутствуют
1	450114.75	1424103.32	-	0.1	данные отсутствуют	данные отсутствуют
2	450115.84	1424101.66	-	0.1	данные отсутствуют	данные отсутствуют
1	449920.59	1423990.84	-	0.1	данные отсутствуют	данные отсутствуют
2	449924.58	1423993.13	-	0.1	данные отсутствуют	данные отсутствуют
3	449934.13	1423998.61	-	0.1	данные отсутствуют	данные отсутствуют



ДОКУМЕНТ ПОДПИСАН
ЭЛЕКТРОННОЙ ПОДПИСЬЮ

Сертификат: 3094B7974B3CA8E1F07A347CFAD6FA78

Владелец: ФЕДЕРАЛЬНАЯ СЛУЖБА ГОСУДАРСТВЕННОЙ
РЕГИСТРАЦИИ, КАДАСТРА И КАРТОГРАФИИ
Действителен: с 17.05.2022 по 10.08.2023

полное наименование должности

инициалы, фамилия

Сооружение			
вид объекта недвижимости			
Лист № 732 раздела 5.1	Всего листов раздела 5.1: 941	Всего разделов: 4	Всего листов выписки: 949

27.06.2023г. № КУВИ-001/2023-147612886

Кадастровый номер: 50:23:0000000:130188

4	449939.18	1424001.5	-	0.1	данные отсутствуют	данные отсутствуют
1	449971.71	1423918.55	-	0.1	данные отсутствуют	данные отсутствуют
2	449967.71	1423915.91	-	0.1	данные отсутствуют	данные отсутствуют
1	450020.97	1423907.65	-	0.1	данные отсутствуют	данные отсутствуют
2	450013.55	1423919.06	-	0.1	данные отсутствуют	данные отсутствуют
1	450216.48	1423580.25	-	0.1	данные отсутствуют	данные отсутствуют
2	450215.33	1423569.11	-	0.1	данные отсутствуют	данные отсутствуют
3	450190.46	1423554.08	-	0.1	данные отсутствуют	данные отсутствуют
1	450188.59	1423576.24	-	0.1	данные отсутствуют	данные отсутствуют
2	450180.1	1423571.07	-	0.1	данные отсутствуют	данные отсутствуют
1	449938.73	1423928.21	-	0.1	данные отсутствуют	данные отсутствуют
2	449953.72	1423938.01	-	0.1	данные отсутствуют	данные отсутствуют
1	450238.96	1423939.21	-	0.1	данные отсутствуют	данные отсутствуют
2	450238.14	1423940.51	-	0.1	данные отсутствуют	данные отсутствуют
1	450269.22	1423872.63	-	0.1	данные отсутствуют	данные отсутствуют
2	450254.79	1423894.85	-	0.1	данные отсутствуют	данные отсутствуют
3	450242.56	1423912.12	-	0.1	данные отсутствуют	данные отсутствуют



ДОКУМЕНТ ПОДПИСАН
ЭЛЕКТРОННОЙ ПОДПИСЬЮ

Сертификат: 3094B7974B3CA8E1F07A347CFAD6FA78

Владелец: ФЕДЕРАЛЬНАЯ СЛУЖБА ГОСУДАРСТВЕННОЙ
РЕГИСТРАЦИИ, КАДАСТРА И КАРТОГРАФИИ
Действителен: с 17.05.2022 по 10.08.2023

полное наименование должности

инициалы, фамилия

Сооружение			
вид объекта недвижимости			
Лист № 733 раздела 5.1	Всего листов раздела 5.1: 941	Всего разделов: 4	Всего листов выписки: 949

27.06.2023г. № КУВИ-001/2023-147612886

Кадастровый номер: 50:23:0000000:130188

4	450230.77	1423927.71	-	0.1	данные отсутствуют	данные отсутствуют
1	450079.99	1423832.68	-	0.1	данные отсутствуют	данные отсутствуют
2	450079.8	1423832.93	-	0.1	данные отсутствуют	данные отсутствуют
1	450097.21	1423842.73	-	0.1	данные отсутствуют	данные отсутствуют
2	450096.61	1423843.66	-	0.1	данные отсутствуют	данные отсутствуют
1	450196.91	1423726	-	0.1	данные отсутствуют	данные отсутствуют
2	450189.75	1423721.83	-	0.1	данные отсутствуют	данные отсутствуют
1	450215.59	1423699.01	-	0.1	данные отсутствуют	данные отсутствуют
2	450207.3	1423693.85	-	0.1	данные отсутствуют	данные отсутствуют
1	450235.12	1423664.32	-	0.1	данные отсутствуют	данные отсутствуют
2	450228.49	1423660.66	-	0.1	данные отсутствуют	данные отсутствуют
1	450245.22	1423623.1	-	0.1	данные отсутствуют	данные отсутствуют
2	450249.73	1423625.79	-	0.1	данные отсутствуют	данные отсутствуют
1	450255.27	1423608.05	-	0.1	данные отсутствуют	данные отсутствуют
2	450259.54	1423611.03	-	0.1	данные отсутствуют	данные отсутствуют
1	450241.58	1423585.56	-	0.1	данные отсутствуют	данные отсутствуют
2	450243.93	1423582.18	-	0.1	данные отсутствуют	данные отсутствуют



ДОКУМЕНТ ПОДПИСАН
ЭЛЕКТРОННОЙ ПОДПИСЬЮ

Сертификат: 3094B7974B3CA8E1F07A347CFAD6FA78

Владелец: ФЕДЕРАЛЬНАЯ СЛУЖБА ГОСУДАРСТВЕННОЙ
РЕГИСТРАЦИИ, КАДАСТРА И КАРТОГРАФИИ
Действителен: с 17.05.2022 по 10.08.2023

полное наименование должности

инициалы, фамилия

Сооружение			
вид объекта недвижимости			
Лист № 734 раздела 5.1	Всего листов раздела 5.1: 941	Всего разделов: 4	Всего листов выписки: 949

27.06.2023г. № КУВИ-001/2023-147612886

Кадастровый номер: 50:23:0000000:130188

3	450256.92	1423588.07	-	0.1	данные отсутствуют	данные отсутствуют
4	450269.92	1423593.95	-	0.1	данные отсутствуют	данные отсутствуют
1	450251.52	1423763.52	-	0.1	данные отсутствуют	данные отсутствуют
2	450263.45	1423770.46	-	0.1	данные отсутствуют	данные отсутствуют
1	450276.2	1423756.23	-	0.1	данные отсутствуют	данные отсутствуют
2	450273.19	1423754.43	-	0.1	данные отсутствуют	данные отсутствуют
1	450284.55	1423707.51	-	0.1	данные отсутствуют	данные отсутствуют
2	450297.08	1423715.38	-	0.1	данные отсутствуют	данные отсутствуют
1	450344.71	1423642.64	-	0.1	данные отсутствуют	данные отсутствуют
2	450342.15	1423641.23	-	0.1	данные отсутствуют	данные отсутствуют
1	450478.57	1423569.6	-	0.1	данные отсутствуют	данные отсутствуют
2	450468.32	1423585.89	-	0.1	данные отсутствуют	данные отсутствуют
3	450458.58	1423600.33	-	0.1	данные отсутствуют	данные отсутствуют
4	450452.93	1423607.87	-	0.1	данные отсутствуют	данные отсутствуют
5	450445.53	1423619.16	-	0.1	данные отсутствуют	данные отсутствуют
6	450427.81	1423650.8	-	0.1	данные отсутствуют	данные отсутствуют
1	450424.08	1423662.35	-	0.1	данные отсутствуют	данные отсутствуют



ДОКУМЕНТ ПОДПИСАН
ЭЛЕКТРОННОЙ ПОДПИСЬЮ

Сертификат: 3094B7974B3CA8E1F07A347CFAD6FA78

Владелец: ФЕДЕРАЛЬНАЯ СЛУЖБА ГОСУДАРСТВЕННОЙ
РЕГИСТРАЦИИ, КАДАСТРА И КАРТОГРАФИИ
Действителен: с 17.05.2022 по 10.08.2023

полное наименование должности

инициалы, фамилия

Сооружение

вид объекта недвижимости

Лист № 735 раздела 5.1

Всего листов раздела 5.1: 941

Всего разделов: 4

Всего листов выписки: 949

27.06.2023г. № КУВИ-001/2023-147612886

Кадастровый номер:

50:23:0000000:130188

2	450430.17	1423652.12	-	0.1	данные отсутствуют	данные отсутствуют
3	450427.81	1423650.8	-	0.1	данные отсутствуют	данные отсутствуют
4	450416.87	1423646.91	-	0.1	данные отсутствуют	данные отсутствуют
5	450405.92	1423643.01	-	0.1	данные отсутствуют	данные отсутствуют
6	450394.2	1423639.8	-	0.1	данные отсутствуют	данные отсутствуют
7	450382.5	1423636.59	-	0.1	данные отсутствуют	данные отсутствуют
8	450366.32	1423632.01	-	0.1	данные отсутствуют	данные отсутствуют
9	450350.13	1423627.43	-	0.1	данные отсутствуют	данные отсутствуют
1	450315.89	1423605.03	-	0.1	данные отсутствуют	данные отсутствуют
2	450315.19	1423606.29	-	0.1	данные отсутствуют	данные отсутствуют
3	450332.85	1423616.53	-	0.1	данные отсутствуют	данные отсутствуют
4	450350.49	1423626.76	-	0.1	данные отсутствуют	данные отсутствуют
1	450368.44	1423596.96	-	0.1	данные отсутствуют	данные отсутствуют
2	450367.41	1423596.37	-	0.1	данные отсутствуют	данные отсутствуют
1	450532.76	1423475.81	-	0.1	данные отсутствуют	данные отсутствуют
2	450526.56	1423487.47	-	0.1	данные отсутствуют	данные отсутствуют
3	450519.97	1423499.86	-	0.1	данные отсутствуют	данные отсутствуют



ДОКУМЕНТ ПОДПИСАН
ЭЛЕКТРОННОЙ ПОДПИСЬЮ

Сертификат: 3094B7974B3CA8E1F07A347CFAD6FA78

Владелец: ФЕДЕРАЛЬНАЯ СЛУЖБА ГОСУДАРСТВЕННОЙ
РЕГИСТРАЦИИ, КАДАСТРА И КАРТОГРАФИИ
Действителен: с 17.05.2022 по 10.08.2023

полное наименование должности

инициалы, фамилия

Сооружение			
вид объекта недвижимости			
Лист № 736 раздела 5.1	Всего листов раздела 5.1: 941	Всего разделов: 4	Всего листов выписки: 949

27.06.2023г. № КУВИ-001/2023-147612886

Кадастровый номер: 50:23:0000000:130188

1	450408.34	1423380.97	-	0.1	данные отсутствуют	данные отсутствуют
2	450404.14	1423382.53	-	0.1	данные отсутствуют	данные отсутствуют
1	450474.72	1423375.79	-	0.1	данные отсутствуют	данные отсутствуют
2	450475.63	1423377.59	-	0.1	данные отсутствуют	данные отсутствуют
1	450475.55	1423382.22	-	0.1	данные отсутствуют	данные отсутствуют
2	450475.19	1423377.85	-	0.1	данные отсутствуют	данные отсутствуют
1	450461.87	1423383.74	-	0.1	данные отсутствуют	данные отсутствуют
2	450462.38	1423385.25	-	0.1	данные отсутствуют	данные отсутствуют
1	450303.84	1423824.41	-	0.1	данные отсутствуют	данные отсутствуют
2	450305.82	1423819.84	-	0.1	данные отсутствуют	данные отсутствуют
3	450279.77	1423803.2	-	0.1	данные отсутствуют	данные отсутствуют
4	450253.71	1423786.56	-	0.1	данные отсутствуют	данные отсутствуют
1	449990.96	1424139.76	-	0.1	данные отсутствуют	данные отсутствуют
2	449984.89	1424149.23	-	0.1	данные отсутствуют	данные отсутствуют
1	449947.51	1423438.02	-	0.1	данные отсутствуют	данные отсутствуют
2	449944.59	1423440.82	-	0.1	данные отсутствуют	данные отсутствуют
1	449942.87	1423459.14	-	0.1	данные отсутствуют	данные отсутствуют



ДОКУМЕНТ ПОДПИСАН
ЭЛЕКТРОННОЙ ПОДПИСЬЮ

Сертификат: 3094B7974B3CA8E1F07A347CFAD6FA78

Владелец: ФЕДЕРАЛЬНАЯ СЛУЖБА ГОСУДАРСТВЕННОЙ
РЕГИСТРАЦИИ, КАДАСТРА И КАРТОГРАФИИ
Действителен: с 17.05.2022 по 10.08.2023

полное наименование должности

инициалы, фамилия

Сооружение			
вид объекта недвижимости			

Лист № 737 раздела 5.1	Всего листов раздела 5.1: 941	Всего разделов: 4	Всего листов выписки: 949
------------------------	-------------------------------	-------------------	---------------------------

27.06.2023г. № КУВИ-001/2023-147612886

Кадастровый номер: 50:23:0000000:130188

2	449948.98	1423457.38	-	0.1	данные отсутствуют	данные отсутствуют
1	449944.29	1423464.24	-	0.1	данные отсутствуют	данные отсутствуют
2	449950.69	1423462.62	-	0.1	данные отсутствуют	данные отсутствуют
1	449960.22	1423646.19	-	0.1	данные отсутствуют	данные отсутствуют
2	449958.42	1423642.73	-	0.1	данные отсутствуют	данные отсутствуют
1	450021.45	1423644.27	-	0.1	данные отсутствуют	данные отсутствуют
2	450018.86	1423648.18	-	0.1	данные отсутствуют	данные отсутствуют
1	450098.9	1423575.19	-	0.1	данные отсутствуют	данные отсутствуют
2	450093.41	1423569.66	-	0.1	данные отсутствуют	данные отсутствуют
1	450136.36	1423533.11	-	0.1	данные отсутствуют	данные отсутствуют
2	450141.89	1423543.16	-	0.1	данные отсутствуют	данные отсутствуют
1	450156.2	1423628.05	-	0.1	данные отсутствуют	данные отсутствуют
2	450147.86	1423623.01	-	0.1	данные отсутствуют	данные отсутствуют
1	450235.07	1423274.38	-	0.1	данные отсутствуют	данные отсутствуют
2	450233.32	1423274.4	-	0.1	данные отсутствуют	данные отсутствуют
1	450283.41	1423287.7	-	0.1	данные отсутствуют	данные отсутствуют
2	450285.39	1423302.71	-	0.1	данные отсутствуют	данные отсутствуют



ДОКУМЕНТ ПОДПИСАН
ЭЛЕКТРОННОЙ ПОДПИСЬЮ

Сертификат: 3094B7974B3CA8E1F07A347CFAD6FA78

Владелец: ФЕДЕРАЛЬНАЯ СЛУЖБА ГОСУДАРСТВЕННОЙ
РЕГИСТРАЦИИ, КАДАСТРА И КАРТОГРАФИИ
Действителен: с 17.05.2022 по 10.08.2023

полное наименование должности

инициалы, фамилия

Сооружение			
вид объекта недвижимости			
Лист № 738 раздела 5.1	Всего листов раздела 5.1: 941	Всего разделов: 4	Всего листов выписки: 949

27.06.2023г. № КУВИ-001/2023-147612886

Кадастровый номер: 50:23:0000000:130188

1	450397.16	1423282.09	-	0.1	данные отсутствуют	данные отсутствуют
2	450397.52	1423294.61	-	0.1	данные отсутствуют	данные отсутствуют
1	450431.56	1423296.86	-	0.1	данные отсутствуют	данные отсутствуют
2	450431.31	1423298.23	-	0.1	данные отсутствуют	данные отсутствуют
1	450917.03	1422039.46	-	0.1	данные отсутствуют	данные отсутствуют
2	450919.46	1422051.07	-	0.1	данные отсутствуют	данные отсутствуют
3	450913.32	1422060.31	-	0.1	данные отсутствуют	данные отсутствуют
4	450900.93	1422078.89	-	0.1	данные отсутствуют	данные отсутствуют
5	450892.05	1422092.54	-	0.1	данные отсутствуют	данные отсутствуют
6	450890.3	1422094.78	-	0.1	данные отсутствуют	данные отсутствуют
7	450881.24	1422107.8	-	0.1	данные отсутствуют	данные отсутствуют
8	450871.03	1422122.61	-	0.1	данные отсутствуют	данные отсутствуют
9	450863.44	1422133.95	-	0.1	данные отсутствуют	данные отсутствуют
10	450857.56	1422142.7	-	0.1	данные отсутствуют	данные отсутствуют
11	450849.04	1422155.76	-	0.1	данные отсутствуют	данные отсутствуют
12	450848.76	1422156.3	-	0.1	данные отсутствуют	данные отсутствуют
13	450838.36	1422171.77	-	0.1	данные отсутствуют	данные отсутствуют



ДОКУМЕНТ ПОДПИСАН
ЭЛЕКТРОННОЙ ПОДПИСЬЮ

Сертификат: 3094B7974B3CA8E1F07A347CFAD6FA78

Владелец: ФЕДЕРАЛЬНАЯ СЛУЖБА ГОСУДАРСТВЕННОЙ
РЕГИСТРАЦИИ, КАДАСТРА И КАРТОГРАФИИ
Действителен: с 17.05.2022 по 10.08.2023

полное наименование должности

инициалы, фамилия

Сооружение			
вид объекта недвижимости			
Лист № 739 раздела 5.1	Всего листов раздела 5.1: 941	Всего разделов: 4	Всего листов выписки: 949

27.06.2023г. № КУВИ-001/2023-147612886

Кадастровый номер: 50:23:0000000:130188

14	450833.03	1422179.6	-	0.1	данные отсутствуют	данные отсутствуют
15	450826.91	1422188.85	-	0.1	данные отсутствуют	данные отсутствуют
16	450823.79	1422193.87	-	0.1	данные отсутствуют	данные отсутствуют
17	450820.52	1422198.54	-	0.1	данные отсутствуют	данные отсутствуют
18	450816	1422205.37	-	0.1	данные отсутствуют	данные отсутствуют
19	450812.29	1422211.42	-	0.1	данные отсутствуют	данные отсутствуют
20	450810.86	1422213.45	-	0.1	данные отсутствуют	данные отсутствуют
21	450804.33	1422224.37	-	0.1	данные отсутствуют	данные отсутствуют
22	450799.45	1422231.65	-	0.1	данные отсутствуют	данные отсутствуют
23	450792.13	1422242.42	-	0.1	данные отсутствуют	данные отсутствуют
24	450784.24	1422255.56	-	0.1	данные отсутствуют	данные отсутствуют
25	450782.7	1422257.73	-	0.1	данные отсутствуют	данные отсутствуют
26	450775.53	1422269.13	-	0.1	данные отсутствуют	данные отсутствуют
27	450774.49	1422270.57	-	0.1	данные отсутствуют	данные отсутствуют
28	450770.57	1422277.34	-	0.1	данные отсутствуют	данные отсутствуют
29	450760.95	1422291.54	-	0.1	данные отсутствуют	данные отсутствуют
30	450758.07	1422296.03	-	0.1	данные отсутствуют	данные отсутствуют



ДОКУМЕНТ ПОДПИСАН
ЭЛЕКТРОННОЙ ПОДПИСЬЮ

Сертификат: 3094B7974B3CA8E1F07A347CFAD6FA78

Владелец: ФЕДЕРАЛЬНАЯ СЛУЖБА ГОСУДАРСТВЕННОЙ
РЕГИСТРАЦИИ, КАДАСТРА И КАРТОГРАФИИ
Действителен: с 17.05.2022 по 10.08.2023

полное наименование должности

инициалы, фамилия

Сооружение			
вид объекта недвижимости			
Лист № 740 раздела 5.1	Всего листов раздела 5.1: 941	Всего разделов: 4	Всего листов выписки: 949

27.06.2023г. № КУВИ-001/2023-147612886

Кадастровый номер: 50:23:0000000:130188

31	450751.61	1422306.18	-	0.1	данные отсутствуют	данные отсутствуют
32	450744.57	1422317.54	-	0.1	данные отсутствуют	данные отсутствуют
33	450735.44	1422331.69	-	0.1	данные отсутствуют	данные отсутствуют
34	450734.58	1422333.16	-	0.1	данные отсутствуют	данные отсутствуют
35	450730.61	1422339.17	-	0.1	данные отсутствуют	данные отсутствуют
36	450726.42	1422345.51	-	0.1	данные отсутствуют	данные отсутствуют
37	450718.34	1422357.5	-	0.1	данные отсутствуют	данные отсутствуют
38	450714.33	1422363.89	-	0.1	данные отсутствуют	данные отсутствуют
39	450709.23	1422371.49	-	0.1	данные отсутствуют	данные отсутствуют
40	450703.01	1422381.36	-	0.1	данные отсутствуют	данные отсутствуют
41	450694.05	1422395.06	-	0.1	данные отсутствуют	данные отсутствуют
42	450684.12	1422409.77	-	0.1	данные отсутствуют	данные отсутствуют
43	450680.32	1422415.81	-	0.1	данные отсутствуют	данные отсутствуют
44	450670.21	1422430.66	-	0.1	данные отсутствуют	данные отсутствуют
45	450663.11	1422441.36	-	0.1	данные отсутствуют	данные отсутствуют
46	450654.44	1422454.68	-	0.1	данные отсутствуют	данные отсутствуют
47	450651.51	1422458.73	-	0.1	данные отсутствуют	данные отсутствуют



ДОКУМЕНТ ПОДПИСАН
ЭЛЕКТРОННОЙ ПОДПИСЬЮ

Сертификат: 3094B7974B3CA8E1F07A347CFAD6FA78

Владелец: ФЕДЕРАЛЬНАЯ СЛУЖБА ГОСУДАРСТВЕННОЙ
РЕГИСТРАЦИИ, КАДАСТРА И КАРТОГРАФИИ
Действителен: с 17.05.2022 по 10.08.2023

полное наименование должности

инициалы, фамилия

Сооружение			
вид объекта недвижимости			
Лист № 741 раздела 5.1	Всего листов раздела 5.1: 941	Всего разделов: 4	Всего листов выписки: 949

27.06.2023г. № КУВИ-001/2023-147612886

Кадастровый номер: 50:23:0000000:130188

48	450646.06	1422467.28	-	0.1	данные отсутствуют	данные отсутствуют
49	450641.62	1422474.06	-	0.1	данные отсутствуют	данные отсутствуют
50	450633.96	1422485.73	-	0.1	данные отсутствуют	данные отсутствуют
51	450632.83	1422487.23	-	0.1	данные отсутствуют	данные отсутствуют
52	450626.16	1422498.22	-	0.1	данные отсутствуют	данные отсутствуют
53	450618.25	1422510.72	-	0.1	данные отсутствуют	данные отсутствуют
54	450615.53	1422514.89	-	0.1	данные отсутствуют	данные отсутствуют
55	450609.13	1422525.31	-	0.1	данные отсутствуют	данные отсутствуют
56	450602.78	1422534.86	-	0.1	данные отсутствуют	данные отсутствуют
57	450595.27	1422546.54	-	0.1	данные отсутствуют	данные отсутствуют
58	450588.48	1422557.46	-	0.1	данные отсутствуют	данные отсутствуют
59	450582.78	1422566.73	-	0.1	данные отсутствуют	данные отсутствуют
60	450573.43	1422580.93	-	0.1	данные отсутствуют	данные отсутствуют
61	450565.53	1422593.4	-	0.1	данные отсутствуют	данные отсутствуют
62	450559.87	1422602.83	-	0.1	данные отсутствуют	данные отсутствуют
63	450556.55	1422607.95	-	0.1	данные отсутствуют	данные отсутствуют
64	450553.2	1422612.81	-	0.1	данные отсутствуют	данные отсутствуют



ДОКУМЕНТ ПОДПИСАН
ЭЛЕКТРОННОЙ ПОДПИСЬЮ

Сертификат: 3094B7974B3CA8E1F07A347CFAD6FA78

Владелец: ФЕДЕРАЛЬНАЯ СЛУЖБА ГОСУДАРСТВЕННОЙ
РЕГИСТРАЦИИ, КАДАСТРА И КАРТОГРАФИИ
Действителен: с 17.05.2022 по 10.08.2023

полное наименование должности

инициалы, фамилия

Сооружение			
вид объекта недвижимости			
Лист № 742 раздела 5.1	Всего листов раздела 5.1: 941	Всего разделов: 4	Всего листов выписки: 949

27.06.2023г. № КУВИ-001/2023-147612886

Кадастровый номер: 50:23:0000000:130188

65	450549.21	1422619.15	-	0.1	данные отсутствуют	данные отсутствуют
66	450545.22	1422625.48	-	0.1	данные отсутствуют	данные отсутствуют
67	450539.01	1422634.98	-	0.1	данные отсутствуют	данные отсутствуют
68	450538.7	1422635.67	-	0.1	данные отсутствуют	данные отсутствуют
69	450532.89	1422644.72	-	0.1	данные отсутствуют	данные отсутствуют
70	450530.86	1422648.78	-	0.1	данные отсутствуют	данные отсутствуют
71	450520.68	1422664.27	-	0.1	данные отсутствуют	данные отсутствуют
72	450517.46	1422669.31	-	0.1	данные отсутствуют	данные отсутствуют
73	450513.94	1422675.01	-	0.1	данные отсутствуют	данные отсутствуют
74	450510.59	1422680.05	-	0.1	данные отсутствуют	данные отсутствуют
75	450505.53	1422687.86	-	0.1	данные отсутствуют	данные отсутствуют
76	450499.35	1422697.14	-	0.1	данные отсутствуют	данные отсутствуют
77	450493.11	1422706.45	-	0.1	данные отсутствуют	данные отсутствуют
78	450483.77	1422719.86	-	0.1	данные отсутствуют	данные отсутствуют
79	450476.45	1422730.91	-	0.1	данные отсутствуют	данные отсутствуют
80	450475.81	1422732.17	-	0.1	данные отсутствуют	данные отсутствуют
81	450467.33	1422744.86	-	0.1	данные отсутствуют	данные отсутствуют



ДОКУМЕНТ ПОДПИСАН
ЭЛЕКТРОННОЙ ПОДПИСЬЮ

Сертификат: 3094B7974B3CA8E1F07A347CFAD6FA78

Владелец: ФЕДЕРАЛЬНАЯ СЛУЖБА ГОСУДАРСТВЕННОЙ
РЕГИСТРАЦИИ, КАДАСТРА И КАРТОГРАФИИ
Действителен: с 17.05.2022 по 10.08.2023

полное наименование должности

инициалы, фамилия

Сооружение			
вид объекта недвижимости			
Лист № 743 раздела 5.1	Всего листов раздела 5.1: 941	Всего разделов: 4	Всего листов выписки: 949

27.06.2023г. № КУВИ-001/2023-147612886

Кадастровый номер: 50:23:0000000:130188

82	450451.13	1422769.18	-	0.1	данные отсутствуют	данные отсутствуют
83	450443.31	1422780.69	-	0.1	данные отсутствуют	данные отсутствуют
84	450439.58	1422786.21	-	0.1	данные отсутствуют	данные отсутствуют
85	450434.39	1422793.6	-	0.1	данные отсутствуют	данные отсутствуют
86	450431.78	1422798.97	-	0.1	данные отсутствуют	данные отсутствуют
87	450428.03	1422804.48	-	0.1	данные отсутствуют	данные отсутствуют
88	450422.94	1422812.47	-	0.1	данные отсутствуют	данные отсутствуют
89	450417.85	1422820.1	-	0.1	данные отсутствуют	данные отсутствуют
90	450416.5	1422822.6	-	0.1	данные отсутствуют	данные отсутствуют
91	450413.11	1422827.88	-	0.1	данные отсутствуют	данные отсутствуют
92	450406.61	1422837.85	-	0.1	данные отсутствуют	данные отсутствуют
93	450405.62	1422839.53	-	0.1	данные отсутствуют	данные отсутствуют
94	450402.61	1422844.14	-	0.1	данные отсутствуют	данные отсутствуют
95	450396.92	1422855.16	-	0.1	данные отсутствуют	данные отсутствуют
96	450395.26	1422857.75	-	0.1	данные отсутствуют	данные отсутствуют
97	450394.59	1422859.03	-	0.1	данные отсутствуют	данные отсутствуют
98	450390.08	1422865.81	-	0.1	данные отсутствуют	данные отсутствуют



ДОКУМЕНТ ПОДПИСАН
ЭЛЕКТРОННОЙ ПОДПИСЬЮ

Сертификат: 3094B7974B3CA8E1F07A347CFAD6FA78

Владелец: ФЕДЕРАЛЬНАЯ СЛУЖБА ГОСУДАРСТВЕННОЙ

РЕГИСТРАЦИИ, КАДАСТРА И КАРТОГРАФИИ

Действителен: с 17.05.2022 по 10.08.2023

полное наименование должности

инициалы, фамилия

Сооружение			
вид объекта недвижимости			
Лист № 744 раздела 5.1	Всего листов раздела 5.1: 941	Всего разделов: 4	Всего листов выписки: 949

27.06.2023г. № КУВИ-001/2023-147612886

Кадастровый номер: 50:23:0000000:130188

99	450384.42	1422873.88	-	0.1	данные отсутствуют	данные отсутствуют
100	450378.82	1422882.62	-	0.1	данные отсутствуют	данные отсутствуют
101	450369.91	1422895.45	-	0.1	данные отсутствуют	данные отсутствуют
102	450362.81	1422905.52	-	0.1	данные отсутствуют	данные отсутствуют
103	450360.39	1422908.94	-	0.1	данные отсутствуют	данные отсутствуют
104	450354.61	1422918.13	-	0.1	данные отсутствуют	данные отсутствуют
105	450346.84	1422930.4	-	0.1	данные отсутствуют	данные отсутствуют
106	450343.24	1422936.14	-	0.1	данные отсутствуют	данные отсутствуют
107	450342.3	1422937.45	-	0.1	данные отсутствуют	данные отсутствуют
108	450334.12	1422950	-	0.1	данные отсутствуют	данные отсутствуют
109	450333.33	1422951.43	-	0.1	данные отсутствуют	данные отсутствуют
110	450323.84	1422964.26	-	0.1	данные отсутствуют	данные отсутствуют
111	450316.35	1422974.4	-	0.1	данные отсутствуют	данные отсутствуют
112	450313.02	1422979.45	-	0.1	данные отсутствуют	данные отсутствуют
113	450302.11	1422995.58	-	0.1	данные отсутствуют	данные отсутствуют
114	450301.29	1422996.72	-	0.1	данные отсутствуют	данные отсутствуют
115	450296.18	1423005.1	-	0.1	данные отсутствуют	данные отсутствуют



ДОКУМЕНТ ПОДПИСАН
ЭЛЕКТРОННОЙ ПОДПИСЬЮ

Сертификат: 3094B7974B3CA8E1F07A347CFAD6FA78

Владелец: ФЕДЕРАЛЬНАЯ СЛУЖБА ГОСУДАРСТВЕННОЙ
РЕГИСТРАЦИИ, КАДАСТРА И КАРТОГРАФИИ
Действителен: с 17.05.2022 по 10.08.2023

полное наименование должности

инициалы, фамилия

Сооружение			
вид объекта недвижимости			
Лист № 745 раздела 5.1	Всего листов раздела 5.1: 941	Всего разделов: 4	Всего листов выписки: 949

27.06.2023г. № КУВИ-001/2023-147612886

Кадастровый номер: 50:23:0000000:130188

116	450285.65	1423021	-	0.1	данные отсутствуют	данные отсутствуют
117	450282.75	1423024.83	-	0.1	данные отсутствуют	данные отсутствуют
118	450272.48	1423040.06	-	0.1	данные отсутствуют	данные отсутствуют
119	450265.26	1423051.09	-	0.1	данные отсутствуют	данные отсутствуют
120	450246.09	1423079.6	-	0.1	данные отсутствуют	данные отсутствуют
121	450243.05	1423084.61	-	0.1	данные отсутствуют	данные отсутствуют
122	450238.98	1423091.56	-	0.1	данные отсутствуют	данные отсутствуют
123	450228.38	1423111.04	-	0.1	данные отсутствуют	данные отсутствуют
124	450229.39	1423126.62	-	0.1	данные отсутствуют	данные отсутствуют
125	450230.29	1423138.66	-	0.1	данные отсутствуют	данные отсутствуют
126	450230.9	1423154.76	-	0.1	данные отсутствуют	данные отсутствуют
127	450231.1	1423161.33	-	0.1	данные отсутствуют	данные отсутствуют
128	450231.39	1423172.22	-	0.1	данные отсутствуют	данные отсутствуют
129	450231.68	1423193.32	-	0.1	данные отсутствуют	данные отсутствуют
130	450231.67	1423203.7	-	0.1	данные отсутствуют	данные отсутствуют
131	450232.27	1423216.55	-	0.1	данные отсутствуют	данные отсутствуют
132	450232.34	1423231.84	-	0.1	данные отсутствуют	данные отсутствуют



ДОКУМЕНТ ПОДПИСАН
ЭЛЕКТРОННОЙ ПОДПИСЬЮ

Сертификат: 3094B7974B3CA8E1F07A347CFAD6FA78

Владелец: ФЕДЕРАЛЬНАЯ СЛУЖБА ГОСУДАРСТВЕННОЙ
РЕГИСТРАЦИИ, КАДАСТРА И КАРТОГРАФИИ
Действителен: с 17.05.2022 по 10.08.2023

полное наименование должности

инициалы, фамилия

Сооружение							
вид объекта недвижимости							
Лист № 746 раздела 5.1		Всего листов раздела 5.1: 941		Всего разделов: 4		Всего листов выписки: 949	
27.06.2023г. № КУВИ-001/2023-147612886							
Кадастровый номер:				50:23:0000000:130188			
133	450232.74	1423247.25	-	0.1	данные отсутствуют	данные отсутствуют	
134	450232.86	1423255.7	-	0.1	данные отсутствуют	данные отсутствуют	
135	450233.64	1423287.51	-	0.1	данные отсутствуют	данные отсутствуют	
136	450234.57	1423309.09	-	0.1	данные отсутствуют	данные отсутствуют	
137	450237.9	1423309.11	-	0.1	данные отсутствуют	данные отсутствуют	
138	450313.58	1423298.91	-	0.1	данные отсутствуют	данные отсутствуют	
139	450328.37	1423297.44	-	0.1	данные отсутствуют	данные отсутствуют	
140	450340.78	1423296.56	-	0.1	данные отсутствуют	данные отсутствуют	
141	450349.91	1423295.74	-	0.1	данные отсутствуют	данные отсутствуют	
142	450380.51	1423294.23	-	0.1	данные отсутствуют	данные отсутствуют	
143	450393.63	1423294.58	-	0.1	данные отсутствуют	данные отсутствуют	
144	450400.46	1423294.63	-	0.1	данные отсутствуют	данные отсутствуют	
145	450428.82	1423296.53	-	0.1	данные отсутствуют	данные отсутствуют	
146	450450.11	1423299.1	-	0.1	данные отсутствуют	данные отсутствуют	
147	450453.38	1423299.67	-	0.1	данные отсутствуют	данные отсутствуют	
1	450228.13	1423528.37	-	0.1	данные отсутствуют	данные отсутствуют	
2	450226.41	1423526.13	-	0.1	данные отсутствуют	данные отсутствуют	



ДОКУМЕНТ ПОДПИСАН
ЭЛЕКТРОННОЙ ПОДПИСЬЮ

Сертификат: 3094B7974B3CA8E1F07A347CFAD6FA78

Владелец: ФЕДЕРАЛЬНАЯ СЛУЖБА ГОСУДАРСТВЕННОЙ
РЕГИСТРАЦИИ, КАДАСТРА И КАРТОГРАФИИ
Действителен: с 17.05.2022 по 10.08.2023

полное наименование должности

инициалы, фамилия

Сооружение			
вид объекта недвижимости			

Лист № 747 раздела 5.1	Всего листов раздела 5.1: 941	Всего разделов: 4	Всего листов выписки: 949
------------------------	-------------------------------	-------------------	---------------------------

27.06.2023г. № КУВИ-001/2023-147612886

Кадастровый номер: 50:23:0000000:130188

3	450213.84	1423522.7	-	0.1	данные отсутствуют	данные отсутствуют
4	450206.73	1423535.77	-	0.1	данные отсутствуют	данные отсутствуют
5	450208.35	1423536.79	-	0.1	данные отсутствуют	данные отсутствуют
1	450213.84	1423522.7	-	0.1	данные отсутствуют	данные отсутствуют
2	450211.44	1423522.06	-	0.1	данные отсутствуют	данные отсутствуют
3	450201.17	1423505.15	-	0.1	данные отсутствуют	данные отсутствуют
1	450234.73	1423499.52	-	0.1	данные отсутствуют	данные отсутствуют
2	450231.5	1423497.62	-	0.1	данные отсутствуют	данные отсутствуют
3	450228.23	1423490.95	-	0.1	данные отсутствуют	данные отсутствуют
1	450351.55	1423424.36	-	0.1	данные отсутствуют	данные отсутствуют
2	450353.13	1423428.54	-	0.1	данные отсутствуют	данные отсутствуют
1	450363.29	1423416.57	-	0.1	данные отсутствуют	данные отсутствуют
2	450366.48	1423422.93	-	0.1	данные отсутствуют	данные отсутствуют
1	450252.71	1423486.62	-	0.1	данные отсутствуют	данные отсутствуют
2	450249.41	1423480.01	-	0.1	данные отсутствуют	данные отсутствуют
1	450159.9	1423490.4	-	0.1	данные отсутствуют	данные отсутствуют
2	450156.43	1423492.38	-	0.1	данные отсутствуют	данные отсутствуют



ДОКУМЕНТ ПОДПИСАН
ЭЛЕКТРОННОЙ ПОДПИСЬЮ

Сертификат: 3094B7974B3CA8E1F07A347CFAD6FA78

Владелец: ФЕДЕРАЛЬНАЯ СЛУЖБА ГОСУДАРСТВЕННОЙ
РЕГИСТРАЦИИ, КАДАСТРА И КАРТОГРАФИИ
Действителен: с 17.05.2022 по 10.08.2023

полное наименование должности

инициалы, фамилия

Сооружение			
вид объекта недвижимости			
Лист № 748 раздела 5.1	Всего листов раздела 5.1: 941	Всего разделов: 4	Всего листов выписки: 949

27.06.2023г. № КУВИ-001/2023-147612886

Кадастровый номер: 50:23:0000000:130188

1	450154.41	1423480.56	-	0.1	данные отсутствуют	данные отсутствуют
2	450151.1	1423482.42	-	0.1	данные отсутствуют	данные отсутствуют
1	450140.81	1423442.27	-	0.1	данные отсутствуют	данные отсутствуют
2	450133.28	1423446.53	-	0.1	данные отсутствуют	данные отсутствуют
1	450169.4	1423365.95	-	0.1	данные отсутствуют	данные отсутствуют
2	450172.08	1423366.69	-	0.1	данные отсутствуют	данные отсутствуют
1	449885.92	1422765.2	-	0.1	данные отсутствуют	данные отсутствуют
2	449891.2	1422752.48	-	0.1	данные отсутствуют	данные отсутствуют
3	449854.42	1422737.2	-	0.1	данные отсутствуют	данные отсутствуют
4	449891.65	1422647.59	-	0.1	данные отсутствуют	данные отсутствуют
1	449939.37	1422185.24	-	0.1	данные отсутствуют	данные отсутствуют
2	449937.24	1422188.68	-	0.1	данные отсутствуют	данные отсутствуют
3	449957.39	1422201.93	-	0.1	данные отсутствуют	данные отсутствуют
4	449977.54	1422215.19	-	0.1	данные отсутствуют	данные отсутствуют
5	449988.8	1422222.59	-	0.1	данные отсутствуют	данные отсутствуют
1	449912.29	1422164.75	-	0.1	данные отсутствуют	данные отсутствуют
2	449862.85	1422241.8	-	0.1	данные отсутствуют	данные отсутствуют



ДОКУМЕНТ ПОДПИСАН
ЭЛЕКТРОННОЙ ПОДПИСЬЮ

Сертификат: 3094B7974B3CA8E1F07A347CFAD6FA78

Владелец: ФЕДЕРАЛЬНАЯ СЛУЖБА ГОСУДАРСТВЕННОЙ
РЕГИСТРАЦИИ, КАДАСТРА И КАРТОГРАФИИ
Действителен: с 17.05.2022 по 10.08.2023

полное наименование должности

инициалы, фамилия

Сооружение			
вид объекта недвижимости			
Лист № 749 раздела 5.1	Всего листов раздела 5.1: 941	Всего разделов: 4	Всего листов выписки: 949

27.06.2023г. № КУВИ-001/2023-147612886

Кадастровый номер: 50:23:0000000:130188

1	449872.29	1422125.15	-	0.1	данные отсутствуют	данные отсутствуют
2	449875.36	1422127.12	-	0.1	данные отсутствуют	данные отсутствуют
3	449822	1422213.88	-	0.1	данные отсутствуют	данные отсутствуют
4	449825.03	1422215.87	-	0.1	данные отсутствуют	данные отсутствуют
5	449837.11	1422224.72	-	0.1	данные отсутствуют	данные отсутствуют
6	449847.34	1422231.46	-	0.1	данные отсутствуют	данные отсутствуют
7	449863.92	1422242.52	-	0.1	данные отсутствуют	данные отсутствуют
8	449892.92	1422262.01	-	0.1	данные отсутствуют	данные отсутствуют
9	449904.54	1422269.65	-	0.1	данные отсутствуют	данные отсутствуют
10	449916.49	1422277.25	-	0.1	данные отсутствуют	данные отсутствуют
11	449928.13	1422284.76	-	0.1	данные отсутствуют	данные отсутствуют
12	449944.19	1422295.21	-	0.1	данные отсутствуют	данные отсутствуют
13	449950.83	1422285.08	-	0.1	данные отсутствуют	данные отсутствуют
14	449952.92	1422281.86	-	0.1	данные отсутствуют	данные отсутствуют
15	449957.15	1422275.04	-	0.1	данные отсутствуют	данные отсутствуют
16	449960.66	1422269.17	-	0.1	данные отсутствуют	данные отсутствуют
17	449968.1	1422255.28	-	0.1	данные отсутствуют	данные отсутствуют



ДОКУМЕНТ ПОДПИСАН
ЭЛЕКТРОННОЙ ПОДПИСЬЮ

Сертификат: 3094B7974B3CA8E1F07A347CFAD6FA78

Владелец: ФЕДЕРАЛЬНАЯ СЛУЖБА ГОСУДАРСТВЕННОЙ
РЕГИСТРАЦИИ, КАДАСТРА И КАРТОГРАФИИ
Действителен: с 17.05.2022 по 10.08.2023

полное наименование должности

инициалы, фамилия

Сооружение			
вид объекта недвижимости			
Лист № 750 раздела 5.1	Всего листов раздела 5.1: 941	Всего разделов: 4	Всего листов выписки: 949

27.06.2023г. № КУВИ-001/2023-147612886

Кадастровый номер: 50:23:0000000:130188

18	449977.53	1422240.65	-	0.1	данные отсутствуют	данные отсутствуют
19	449983.14	1422231.55	-	0.1	данные отсутствуют	данные отсутствуют
20	449989.27	1422221.86	-	0.1	данные отсутствуют	данные отсутствуют
21	449998.16	1422207.42	-	0.1	данные отсутствуют	данные отсутствуют
22	450005.53	1422195.27	-	0.1	данные отсутствуют	данные отсутствуют
23	450030.4	1422152.19	-	0.1	данные отсутствуют	данные отсутствуют
24	450047.05	1422163.02	-	0.1	данные отсутствуют	данные отсутствуют
25	450062.44	1422173.11	-	0.1	данные отсутствуют	данные отсутствуют
26	450077.48	1422182.93	-	0.1	данные отсутствуют	данные отсутствуют
27	450094.21	1422194	-	0.1	данные отсутствуют	данные отсутствуют
28	450105.89	1422201.52	-	0.1	данные отсутствуют	данные отсутствуют
29	450116.37	1422208.23	-	0.1	данные отсутствуют	данные отсутствуют
30	450128.31	1422215.54	-	0.1	данные отсутствуют	данные отсутствуют
31	450133.64	1422219.28	-	0.1	данные отсутствуют	данные отсутствуют
32	450143.25	1422225.93	-	0.1	данные отсутствуют	данные отсутствуют
33	450156.23	1422234.46	-	0.1	данные отсутствуют	данные отсутствуют
34	450165.9	1422240.73	-	0.1	данные отсутствуют	данные отсутствуют



ДОКУМЕНТ ПОДПИСАН
ЭЛЕКТРОННОЙ ПОДПИСЬЮ

Сертификат: 3094B7974B3CA8E1F07A347CFAD6FA78

Владелец: ФЕДЕРАЛЬНАЯ СЛУЖБА ГОСУДАРСТВЕННОЙ
РЕГИСТРАЦИИ, КАДАСТРА И КАРТОГРАФИИ
Действителен: с 17.05.2022 по 10.08.2023

полное наименование должности

инициалы, фамилия

Сооружение			
вид объекта недвижимости			
Лист № 751 раздела 5.1	Всего листов раздела 5.1: 941	Всего разделов: 4	Всего листов выписки: 949

27.06.2023г. № КУВИ-001/2023-147612886

Кадастровый номер: 50:23:0000000:130188

35	450178.95	1422249.52	-	0.1	данные отсутствуют	данные отсутствуют
36	450189.68	1422256.61	-	0.1	данные отсутствуют	данные отсутствуют
37	450202.72	1422265.51	-	0.1	данные отсутствуют	данные отсутствуют
38	450208.58	1422269.36	-	0.1	данные отсутствуют	данные отсутствуют
39	450222.53	1422278.97	-	0.1	данные отсутствуют	данные отсутствуют
40	450233.18	1422286.33	-	0.1	данные отсутствуют	данные отсутствуют
41	450237.59	1422289.54	-	0.1	данные отсутствуют	данные отсутствуют
42	450253.46	1422300.05	-	0.1	данные отсутствуют	данные отсутствуют
43	450257.42	1422294.39	-	0.1	данные отсутствуют	данные отсутствуют
44	450265.74	1422281.3	-	0.1	данные отсутствуют	данные отсутствуют
45	450277.7	1422262.62	-	0.1	данные отсутствуют	данные отсутствуют
46	450287.62	1422246.94	-	0.1	данные отсутствуют	данные отсутствуют
47	450307.51	1422216.45	-	0.1	данные отсутствуют	данные отсутствуют
48	450318.51	1422200.21	-	0.1	данные отсутствуют	данные отсутствуют
49	450329.16	1422183.79	-	0.1	данные отсутствуют	данные отсутствуют
50	450339.45	1422167.22	-	0.1	данные отсутствуют	данные отсутствуют
51	450351.77	1422148.24	-	0.1	данные отсутствуют	данные отсутствуют



ДОКУМЕНТ ПОДПИСАН
ЭЛЕКТРОННОЙ ПОДПИСЬЮ

Сертификат: 3094B7974B3CA8E1F07A347CFAD6FA78

Владелец: ФЕДЕРАЛЬНАЯ СЛУЖБА ГОСУДАРСТВЕННОЙ
РЕГИСТРАЦИИ, КАДАСТРА И КАРТОГРАФИИ
Действителен: с 17.05.2022 по 10.08.2023

полное наименование должности

инициалы, фамилия

Сооружение			
вид объекта недвижимости			
Лист № 752 раздела 5.1	Всего листов раздела 5.1: 941	Всего разделов: 4	Всего листов выписки: 949

27.06.2023г. № КУВИ-001/2023-147612886

Кадастровый номер: 50:23:0000000:130188

52	450362.16	1422132.53	-	0.1	данные отсутствуют	данные отсутствуют
53	450367.81	1422123.76	-	0.1	данные отсутствуют	данные отсутствуют
54	450375.95	1422111.3	-	0.1	данные отсутствуют	данные отсутствуют
55	450384.34	1422097.97	-	0.1	данные отсутствуют	данные отсутствуют
56	450399.65	1422074.63	-	0.1	данные отсутствуют	данные отсутствуют
57	450406.65	1422064.07	-	0.1	данные отсутствуют	данные отсутствуют
58	450413.67	1422053.52	-	0.1	данные отсутствуют	данные отсутствуют
59	450426.22	1422034.87	-	0.1	данные отсутствуют	данные отсутствуют
60	450444.92	1422006.35	-	0.1	данные отсутствуют	данные отсутствуют
61	450436.04	1421999.6	-	0.1	данные отсутствуют	данные отсутствуют
1	449964.51	1422325.18	-	0.1	данные отсутствуют	данные отсутствуют
2	449974.1	1422309.61	-	0.1	данные отсутствуют	данные отсутствуют
3	449946.04	1422292.4	-	0.1	данные отсутствуют	данные отсутствуют
1	449829.76	1422195.22	-	0.1	данные отсутствуют	данные отсутствуют
2	449832.45	1422196.89	-	0.1	данные отсутствуют	данные отсутствуют
1	449996.45	1422194.32	-	0.1	данные отсутствуют	данные отсутствуют
2	450003.36	1422198.84	-	0.1	данные отсутствуют	данные отсутствуют



ДОКУМЕНТ ПОДПИСАН
ЭЛЕКТРОННОЙ ПОДПИСЬЮ

Сертификат: 3094B7974B3CA8E1F07A347CFAD6FA78

Владелец: ФЕДЕРАЛЬНАЯ СЛУЖБА ГОСУДАРСТВЕННОЙ
РЕГИСТРАЦИИ, КАДАСТРА И КАРТОГРАФИИ
Действителен: с 17.05.2022 по 10.08.2023

полное наименование должности

инициалы, фамилия

Сооружение			
вид объекта недвижимости			
Лист № 753 раздела 5.1	Всего листов раздела 5.1: 941	Всего разделов: 4	Всего листов выписки: 949

27.06.2023г. № КУВИ-001/2023-147612886

Кадастровый номер: 50:23:0000000:130188

1	450027.35	1422245.15	-	0.1	данные отсутствуют	данные отсутствуют
2	450026.34	1422246.65	-	0.1	данные отсутствуют	данные отсутствуют
1	450097.85	1422290.51	-	0.1	данные отсутствуют	данные отсутствуют
2	450096.3	1422292.64	-	0.1	данные отсутствуют	данные отсутствуют
1	450109.62	1422311.99	-	0.1	данные отсутствуют	данные отсутствуют
2	450114.79	1422305.13	-	0.1	данные отсутствуют	данные отсутствуют
1	450153.38	1422327.25	-	0.1	данные отсутствуют	данные отсутствуют
2	450151.57	1422330.05	-	0.1	данные отсутствуют	данные отсутствуют
1	450176.93	1422342.87	-	0.1	данные отсутствуют	данные отсутствуют
2	450174.86	1422346.02	-	0.1	данные отсутствуют	данные отсутствуют
1	449973.59	1422281.04	-	0.1	данные отсутствуют	данные отсутствуют
2	449972.37	1422282.87	-	0.1	данные отсутствуют	данные отсутствуют
1	450017.35	1422309.15	-	0.1	данные отсутствуют	данные отсутствуют
2	450015.9	1422311.29	-	0.1	данные отсутствуют	данные отсутствуют
1	450034.15	1422320.59	-	0.1	данные отсутствуют	данные отсутствуют
2	450032.81	1422322.46	-	0.1	данные отсутствуют	данные отсутствуют
1	450063.06	1422340.15	-	0.1	данные отсутствуют	данные отсутствуют



ДОКУМЕНТ ПОДПИСАН
ЭЛЕКТРОННОЙ ПОДПИСЬЮ

Сертификат: 3094B7974B3CA8E1F07A347CFAD6FA78

Владелец: ФЕДЕРАЛЬНАЯ СЛУЖБА ГОСУДАРСТВЕННОЙ
РЕГИСТРАЦИИ, КАДАСТРА И КАРТОГРАФИИ
Действителен: с 17.05.2022 по 10.08.2023

полное наименование должности

инициалы, фамилия

Сооружение							
вид объекта недвижимости							
Лист № 754 раздела 5.1		Всего листов раздела 5.1: 941		Всего разделов: 4		Всего листов выписки: 949	
27.06.2023г. № КУВИ-001/2023-147612886							
Кадастровый номер:				50:23:0000000:130188			
2	450061.97	1422341.71	-	0.1	данные отсутствуют	данные отсутствуют	
1	449980.2	1422242.2	-	0.1	данные отсутствуют	данные отсутствуют	
2	449977.62	1422240.53	-	0.1	данные отсутствуют	данные отсутствуют	
1	449973.47	1422254.57	-	0.1	данные отсутствуют	данные отсутствуют	
2	449970	1422252.34	-	0.1	данные отсутствуют	данные отсутствуют	
1	450071.93	1422161.65	-	0.1	данные отсутствуют	данные отсутствуют	
2	450064.15	1422174.22	-	0.1	данные отсутствуют	данные отсутствуют	
1	450051.54	1422170.13	-	0.1	данные отсутствуют	данные отсутствуют	
2	450053.45	1422167.21	-	0.1	данные отсутствуют	данные отсутствуют	
1	450040.81	1422163.67	-	0.1	данные отсутствуют	данные отсутствуют	
2	450042.96	1422160.37	-	0.1	данные отсутствуют	данные отсутствуют	
1	450061.36	1422177.96	-	0.1	данные отсутствуют	данные отсутствуют	
2	450063.9	1422174.06	-	0.1	данные отсутствуют	данные отсутствуют	
1	450095.37	1422200.91	-	0.1	данные отсутствуют	данные отсутствуют	
2	450098.17	1422196.55	-	0.1	данные отсутствуют	данные отсутствуют	
1	450418.22	1422205.21	-	0.1	данные отсутствуют	данные отсутствуют	
2	450412.42	1422201.4	-	0.1	данные отсутствуют	данные отсутствуют	



ДОКУМЕНТ ПОДПИСАН
ЭЛЕКТРОННОЙ ПОДПИСЬЮ

Сертификат: 3094B7974B3CA8E1F07A347CFAD6FA78

Владелец: ФЕДЕРАЛЬНАЯ СЛУЖБА ГОСУДАРСТВЕННОЙ
РЕГИСТРАЦИИ, КАДАСТРА И КАРТОГРАФИИ
Действителен: с 17.05.2022 по 10.08.2023

полное наименование должности

инициалы, фамилия

Сооружение			
вид объекта недвижимости			
Лист № 755 раздела 5.1	Всего листов раздела 5.1: 941	Всего разделов: 4	Всего листов выписки: 949

27.06.2023г. № КУВИ-001/2023-147612886

Кадастровый номер: 50:23:0000000:130188

1	450395.57	1422239.14	-	0.1	данные отсутствуют	данные отсутствуют
2	450391.02	1422236.21	-	0.1	данные отсутствуют	данные отсутствуют
1	450383.9	1422258.2	-	0.1	данные отсутствуют	данные отсутствуют
2	450380.06	1422255.37	-	0.1	данные отсутствуют	данные отсутствуют
1	450466.63	1422635.87	-	0.1	данные отсутствуют	данные отсутствуют
2	450410.44	1422598.92	-	0.1	данные отсутствуют	данные отсутствуют
3	450412.34	1422596.04	-	0.1	данные отсутствуют	данные отсутствуют
4	450410.26	1422594.71	-	0.1	данные отсутствуют	данные отсутствуют
1	450431.05	1422570.61	-	0.1	данные отсутствуют	данные отсутствуют
2	450427.54	1422568.32	-	0.1	данные отсутствуют	данные отсутствуют
1	450420.46	1422562.49	-	0.1	данные отсутствуют	данные отсутствуют
2	450428.26	1422567.19	-	0.1	данные отсутствуют	данные отсутствуют
1	450430.12	1422546.05	-	0.1	данные отсутствуют	данные отсутствуют
2	450438.35	1422551.15	-	0.1	данные отсутствуют	данные отсутствуют
1	450456.14	1422530.45	-	0.1	данные отсутствуют	данные отсутствуют
2	450452.77	1422528.4	-	0.1	данные отсутствуют	данные отсутствуют
1	450472.41	1422507.49	-	0.1	данные отсутствуют	данные отсутствуют



ДОКУМЕНТ ПОДПИСАН
ЭЛЕКТРОННОЙ ПОДПИСЬЮ

Сертификат: 3094B7974B3CA8E1F07A347CFAD6FA78

Владелец: ФЕДЕРАЛЬНАЯ СЛУЖБА ГОСУДАРСТВЕННОЙ
РЕГИСТРАЦИИ, КАДАСТРА И КАРТОГРАФИИ
Действителен: с 17.05.2022 по 10.08.2023

полное наименование должности

инициалы, фамилия

Сооружение

вид объекта недвижимости

Лист № 756 раздела 5.1

Всего листов раздела 5.1: 941

Всего разделов: 4

Всего листов выписки: 949

27.06.2023г. № КУВИ-001/2023-147612886

Кадастровый номер:

50:23:0000000:130188

2	450467.35	1422504.58	-	0.1	данные отсутствуют	данные отсутствуют
1	450484.96	1422487.94	-	0.1	данные отсутствуют	данные отсутствуют
2	450479.39	1422484.88	-	0.1	данные отсутствуют	данные отсутствуют
1	450501.61	1422459.55	-	0.1	данные отсутствуют	данные отсутствуют
2	450497.48	1422457.28	-	0.1	данные отсутствуют	данные отсутствуют
1	450513.95	1422440.66	-	0.1	данные отсутствуют	данные отсутствуют
2	450509.67	1422438.09	-	0.1	данные отсутствуют	данные отсутствуют
1	450518.6	1422433.62	-	0.1	данные отсутствуют	данные отсутствуют
2	450513.93	1422431.36	-	0.1	данные отсутствуют	данные отсутствуют
1	450530.42	1422404.57	-	0.1	данные отсутствуют	данные отсутствуют
2	450493.41	1422378.68	-	0.1	данные отсутствуют	данные отсутствуют
3	450493.28	1422378.86	-	0.1	данные отсутствуют	данные отсутствуют
4	450472.83	1422365.23	-	0.1	данные отсутствуют	данные отсутствуют
5	450470.91	1422368.12	-	0.1	данные отсутствуют	данные отсутствуют
1	450479.09	1422358.73	-	0.1	данные отсутствуют	данные отсутствуют
2	450476.24	1422362.47	-	0.1	данные отсутствуют	данные отсутствуют
3	450448.97	1422344.13	-	0.1	данные отсутствуют	данные отсутствуют



ДОКУМЕНТ ПОДПИСАН
ЭЛЕКТРОННОЙ ПОДПИСЬЮ

Сертификат: 3094B7974B3CA8E1F07A347CFAD6FA78

Владелец: ФЕДЕРАЛЬНАЯ СЛУЖБА ГОСУДАРСТВЕННОЙ
РЕГИСТРАЦИИ, КАДАСТРА И КАРТОГРАФИИ
Действителен: с 17.05.2022 по 10.08.2023

полное наименование должности

инициалы, фамилия

Сооружение
вид объекта недвижимости

Лист № 757 раздела 5.1	Всего листов раздела 5.1: 941	Всего разделов: 4	Всего листов выписки: 949
------------------------	-------------------------------	-------------------	---------------------------

27.06.2023г. № КУВИ-001/2023-147612886

Кадастровый номер: 50:23:0000000:130188

4	450434.34	1422333.96	-		0.1	данные отсутствуют	данные отсутствуют
1	450399.18	1422316.41	-		0.1	данные отсутствуют	данные отсутствуют
2	450401.99	1422312.65	-		0.1	данные отсутствуют	данные отсутствуют
3	450433.09	1422335.67	-		0.1	данные отсутствуют	данные отсутствуют
1	450452.97	1422341.89	-		0.1	данные отсутствуют	данные отсутствуют
2	450448.97	1422344.13	-		0.1	данные отсутствуют	данные отсутствуют
1	450503.54	1422435.08	-		0.1	данные отсутствуют	данные отсутствуют
2	450509.35	1422438.59	-		0.1	данные отсутствуют	данные отсутствуют
1	450407.86	1422611.03	-		0.1	данные отсутствуют	данные отсутствуют
2	450402.23	1422607.13	-		0.1	данные отсутствуют	данные отсутствуют
1	450395.02	1422630.23	-		0.1	данные отсутствуют	данные отсутствуют
2	450389.45	1422626.93	-		0.1	данные отсутствуют	данные отсутствуют
1	450365.02	1422677.87	-		0.1	данные отсутствуют	данные отсутствуют
2	450359.19	1422674	-		0.1	данные отсутствуют	данные отсутствуют
1	450361.16	1422685.01	-		0.1	данные отсутствуют	данные отсутствуют
2	450354.91	1422680.75	-		0.1	данные отсутствуют	данные отсутствуют
1	450354.69	1422667.63	-		0.1	данные отсутствуют	данные отсутствуют



ДОКУМЕНТ ПОДПИСАН
ЭЛЕКТРОННОЙ ПОДПИСЬЮ

Сертификат: 3094B7974B3CA8E1F07A347CFAD6FA78

Владелец: ФЕДЕРАЛЬНАЯ СЛУЖБА ГОСУДАРСТВЕННОЙ

РЕГИСТРАЦИИ, КАДАСТРА И КАРТОГРАФИИ

Действителен: с 17.05.2022 по 10.08.2023

полное наименование должности

инициалы, фамилия

Сооружение			
вид объекта недвижимости			

Лист № 758 раздела 5.1	Всего листов раздела 5.1: 941	Всего разделов: 4	Всего листов выписки: 949
------------------------	-------------------------------	-------------------	---------------------------

27.06.2023г. № КУВИ-001/2023-147612886

Кадастровый номер: 50:23:0000000:130188

2	450360.82	1422671.42	-	0.1	данные отсутствуют	данные отсутствуют
1	450330.74	1422705.63	-	0.1	данные отсутствуют	данные отсутствуют
2	450336.61	1422709.38	-	0.1	данные отсутствуют	данные отсутствуют
1	450325.47	1422714.43	-	0.1	данные отсутствуют	данные отсутствуют
2	450330.88	1422718.12	-	0.1	данные отсутствуют	данные отсутствуют
1	450314	1422731.67	-	0.1	данные отсутствуют	данные отсутствуют
2	450319.97	1422735.61	-	0.1	данные отсутствуют	данные отсутствуют
1	450308.97	1422740.17	-	0.1	данные отсутствуют	данные отсутствуют
2	450314.64	1422744.01	-	0.1	данные отсутствуют	данные отсутствуют
1	450356.68	1422727.48	-	0.1	данные отсутствуют	данные отсутствуют
2	450354.45	1422731.44	-	0.1	данные отсутствуют	данные отсутствуют
3	450332.96	1422714.85	-	0.1	данные отсутствуют	данные отсутствуют
1	450246.96	1422618.67	-	0.1	данные отсутствуют	данные отсутствуют
2	450238.66	1422612.92	-	0.1	данные отсутствуют	данные отсутствуют
1	450217.56	1422643.31	-	0.1	данные отсутствуют	данные отсутствуют
2	450177.36	1422619.79	-	0.1	данные отсутствуют	данные отсутствуют
3	450174.89	1422623.73	-	0.1	данные отсутствуют	данные отсутствуют



ДОКУМЕНТ ПОДПИСАН
ЭЛЕКТРОННОЙ ПОДПИСЬЮ

Сертификат: 3094B7974B3CA8E1F07A347CFAD6FA78

Владелец: ФЕДЕРАЛЬНАЯ СЛУЖБА ГОСУДАРСТВЕННОЙ
РЕГИСТРАЦИИ, КАДАСТРА И КАРТОГРАФИИ
Действителен: с 17.05.2022 по 10.08.2023

полное наименование должности

инициалы, фамилия

Сооружение							
вид объекта недвижимости							
Лист № 759 раздела 5.1		Всего листов раздела 5.1: 941		Всего разделов: 4		Всего листов выписки: 949	
27.06.2023г. № КУВИ-001/2023-147612886							
Кадастровый номер:				50:23:0000000:130188			
4	450165.69	1422618.06	-	0.1	данные отсутствуют	данные отсутствуют	
5	450158.28	1422613.35	-	0.1	данные отсутствуют	данные отсутствуют	
6	450156.09	1422607.71	-	0.1	данные отсутствуют	данные отсутствуют	
7	450140.35	1422589.05	-	0.1	данные отсутствуют	данные отсутствуют	
1	450228.69	1422485.97	-	0.1	данные отсутствуют	данные отсутствуют	
2	450232.05	1422478.17	-	0.1	данные отсутствуют	данные отсутствуют	
1	450224.72	1422486.71	-	0.1	данные отсутствуют	данные отсутствуют	
2	450226.23	1422484.28	-	0.1	данные отсутствуют	данные отсутствуют	
1	450289.38	1422556.11	-	0.1	данные отсутствуют	данные отсутствуют	
2	450281.66	1422551.28	-	0.1	данные отсутствуют	данные отсутствуют	
1	450271.43	1422581.97	-	0.1	данные отсутствуют	данные отсутствуют	
2	450263.98	1422576.71	-	0.1	данные отсутствуют	данные отсутствуют	
1	450199.54	1422656.97	-	0.1	данные отсутствуют	данные отсутствуют	
2	450205.56	1422661.03	-	0.1	данные отсутствуют	данные отсутствуют	
1	450182.64	1422710.55	-	0.1	данные отсутствуют	данные отсутствуют	
2	450175.67	1422705.99	-	0.1	данные отсутствуют	данные отсутствуют	
1	450315.54	1422486.63	-	0.1	данные отсутствуют	данные отсутствуют	



ДОКУМЕНТ ПОДПИСАН
ЭЛЕКТРОННОЙ ПОДПИСЬЮ

Сертификат: 3094B7974B3CA8E1F07A347CFAD6FA78

Владелец: ФЕДЕРАЛЬНАЯ СЛУЖБА ГОСУДАРСТВЕННОЙ
РЕГИСТРАЦИИ, КАДАСТРА И КАРТОГРАФИИ
Действителен: с 17.05.2022 по 10.08.2023

полное наименование должности

инициалы, фамилия

Сооружение			
вид объекта недвижимости			

Лист № 760 раздела 5.1	Всего листов раздела 5.1: 941	Всего разделов: 4	Всего листов выписки: 949
------------------------	-------------------------------	-------------------	---------------------------

27.06.2023г. № КУВИ-001/2023-147612886

Кадастровый номер: 50:23:0000000:130188

2	450323.48	1422492.1	-	0.1	данные отсутствуют	данные отсутствуют
1	450335.75	1422488.92	-	0.1	данные отсутствуют	данные отсутствуют
2	450328.83	1422484.42	-	0.1	данные отсутствуют	данные отсутствуют
1	450369.72	1422437.63	-	0.1	данные отсутствуют	данные отсутствуют
2	450364.18	1422434.01	-	0.1	данные отсутствуют	данные отсутствуют
1	450373.82	1422431.48	-	0.1	данные отсутствуют	данные отсутствуют
2	450368.5	1422427.98	-	0.1	данные отсутствуют	данные отсутствуют
1	450398.46	1422394.77	-	0.1	данные отсутствуют	данные отсутствуют
2	450394.05	1422391.43	-	0.1	данные отсутствуют	данные отсутствуют
1	450479.11	1422282.06	-	0.1	данные отсутствуют	данные отсутствуют
2	450473.72	1422278.19	-	0.1	данные отсутствуют	данные отсутствуют
1	450479	1422262.61	-	0.1	данные отсутствуют	данные отсутствуют
2	450482.85	1422265.2	-	0.1	данные отсутствуют	данные отсутствуют
1	450528.2	1422197.11	-	0.1	данные отсутствуют	данные отсутствуют
2	450530.38	1422198.56	-	0.1	данные отсутствуют	данные отсутствуют
1	450512.47	1422217.56	-	0.1	данные отсутствуют	данные отсутствуют
2	450515.31	1422219.57	-	0.1	данные отсутствуют	данные отсутствуют



ДОКУМЕНТ ПОДПИСАН
ЭЛЕКТРОННОЙ ПОДПИСЬЮ

Сертификат: 3094B7974B3CA8E1F07A347CFAD6FA78

Владелец: ФЕДЕРАЛЬНАЯ СЛУЖБА ГОСУДАРСТВЕННОЙ
РЕГИСТРАЦИИ, КАДАСТРА И КАРТОГРАФИИ
Действителен: с 17.05.2022 по 10.08.2023

полное наименование должности

инициалы, фамилия

Сооружение			
вид объекта недвижимости			

Лист № 761 раздела 5.1	Всего листов раздела 5.1: 941	Всего разделов: 4	Всего листов выписки: 949
------------------------	-------------------------------	-------------------	---------------------------

27.06.2023г. № КУВИ-001/2023-147612886

Кадастровый номер: 50:23:0000000:130188

1	450347.27	1422299.71	-	0.1	данные отсутствуют	данные отсутствуют
2	450349.77	1422301.53	-	0.1	данные отсутствуют	данные отсутствуют
1	450351.26	1422304.61	-	0.1	данные отсутствуют	данные отсутствуют
2	450348.57	1422302.92	-	0.1	данные отсутствуют	данные отсутствуют
1	450341.43	1422316.6	-	0.1	данные отсутствуют	данные отсутствуют
2	450338.24	1422314.08	-	0.1	данные отсутствуют	данные отсутствуют
1	450294.33	1422357.87	-	0.1	данные отсутствуют	данные отсутствуют
2	450292.05	1422355	-	0.1	данные отсутствуют	данные отсутствуют
1	450323.84	1422245.25	-	0.1	данные отсутствуют	данные отсутствуют
2	450322.86	1422246.49	-	0.1	данные отсутствуют	данные отсутствуют
1	450321.23	1422245.1	-	0.1	данные отсутствуют	данные отсутствуют
2	450321.98	1422244.21	-	0.1	данные отсутствуют	данные отсутствуют
3	450328.3	1422235.06	-	0.1	данные отсутствуют	данные отсутствуют
4	450335.78	1422224.52	-	0.1	данные отсутствуют	данные отсутствуют
5	450339.06	1422219.89	-	0.1	данные отсутствуют	данные отсутствуют
1	450432.23	1422170.61	-	0.1	данные отсутствуют	данные отсутствуют
2	450427.4	1422167.29	-	0.1	данные отсутствуют	данные отсутствуют



ДОКУМЕНТ ПОДПИСАН
ЭЛЕКТРОННОЙ ПОДПИСЬЮ

Сертификат: 3094B7974B3CA8E1F07A347CFAD6FA78

Владелец: ФЕДЕРАЛЬНАЯ СЛУЖБА ГОСУДАРСТВЕННОЙ
РЕГИСТРАЦИИ, КАДАСТРА И КАРТОГРАФИИ
Действителен: с 17.05.2022 по 10.08.2023

полное наименование должности

инициалы, фамилия

Сооружение

вид объекта недвижимости

Лист № 762 раздела 5.1

Всего листов раздела 5.1: 941

Всего разделов: 4

Всего листов выписки: 949

27.06.2023г. № КУВИ-001/2023-147612886

Кадастровый номер:

50:23:0000000:130188

3	450418.07	1422160.88	-	0.1	данные отсутствуют	данные отсутствуют
4	450407.16	1422153.07	-	0.1	данные отсутствуют	данные отсутствуют
5	450397.93	1422146.73	-	0.1	данные отсутствуют	данные отсутствуют
6	450391.93	1422142.6	-	0.1	данные отсутствуют	данные отсутствуют
7	450388.34	1422148.18	-	0.1	данные отсутствуют	данные отсутствуют
1	450368.68	1422270.52	-	0.1	данные отсутствуют	данные отсутствуют
2	450370.73	1422272.98	-	0.1	данные отсутствуют	данные отсутствуют
1	450271.92	1422205.2	-	0.1	данные отсутствуют	данные отсутствуют
2	450269.51	1422208.97	-	0.1	данные отсутствуют	данные отсутствуют
1	450169.63	1422249.14	-	0.1	данные отсутствуют	данные отсутствуют
2	450172.32	1422245.05	-	0.1	данные отсутствуют	данные отсутствуют
1	450207.2	1422260.13	-	0.1	данные отсутствуют	данные отсутствуют
2	450203.41	1422265.96	-	0.1	данные отсутствуют	данные отсутствуют
1	450238.57	1422281.26	-	0.1	данные отсутствуют	данные отсутствуют
2	450234.62	1422287.38	-	0.1	данные отсутствуют	данные отсутствуют
1	450236.34	1422288.63	-	0.1	данные отсутствуют	данные отсутствуют
2	450233.81	1422292.49	-	0.1	данные отсутствуют	данные отсутствуют



ДОКУМЕНТ ПОДПИСАН
ЭЛЕКТРОННОЙ ПОДПИСЬЮ

Сертификат: 3094B7974B3CA8E1F07A347CFAD6FA78

Владелец: ФЕДЕРАЛЬНАЯ СЛУЖБА ГОСУДАРСТВЕННОЙ
РЕГИСТРАЦИИ, КАДАСТРА И КАРТОГРАФИИ
Действителен: с 17.05.2022 по 10.08.2023

полное наименование должности

инициалы, фамилия

Сооружение			
вид объекта недвижимости			

Лист № 763 раздела 5.1	Всего листов раздела 5.1: 941	Всего разделов: 4	Всего листов выписки: 949
------------------------	-------------------------------	-------------------	---------------------------

27.06.2023г. № КУВИ-001/2023-147612886

Кадастровый номер: 50:23:0000000:130188

1	450490.04	1422701.69	-	0.1	данные отсутствуют	данные отсутствуют
2	450494.49	1422704.4	-	0.1	данные отсутствуют	данные отсутствуют
1	450378.48	1422402.55	-	0.1	данные отсутствуют	данные отсутствуют
2	450383.86	1422406.12	-	0.1	данные отсутствуют	данные отсутствуют
1	450381.35	1422398.49	-	0.1	данные отсутствуют	данные отсутствуют
2	450386.55	1422402.24	-	0.1	данные отсутствуют	данные отсутствуют
1	450734.39	1421459.85	-	0.1	данные отсутствуют	данные отсутствуют
2	450720.15	1421481.7	-	0.1	данные отсутствуют	данные отсутствуют
3	450705.93	1421503.55	-	0.1	данные отсутствуют	данные отсутствуют
4	450701.53	1421500.69	-	0.1	данные отсутствуют	данные отсутствуют
5	450692.8	1421509.4	-	0.1	данные отсутствуют	данные отсутствуют
6	450679.13	1421498.72	-	0.1	данные отсутствуют	данные отсутствуют
7	450665.47	1421488.06	-	0.1	данные отсутствуют	данные отсутствуют
8	450652.36	1421507.95	-	0.1	данные отсутствуют	данные отсутствуют
9	450642.09	1421523.53	-	0.1	данные отсутствуют	данные отсутствуют
1	450670.11	1421489.57	-	0.1	данные отсутствуют	данные отсутствуют
2	450669.09	1421490.88	-	0.1	данные отсутствуют	данные отсутствуют



ДОКУМЕНТ ПОДПИСАН
ЭЛЕКТРОННОЙ ПОДПИСЬЮ

Сертификат: 3094B7974B3CA8E1F07A347CFAD6FA78

Владелец: ФЕДЕРАЛЬНАЯ СЛУЖБА ГОСУДАРСТВЕННОЙ
РЕГИСТРАЦИИ, КАДАСТРА И КАРТОГРАФИИ
Действителен: с 17.05.2022 по 10.08.2023

полное наименование должности

инициалы, фамилия

Сооружение			
вид объекта недвижимости			
Лист № 764 раздела 5.1	Всего листов раздела 5.1: 941	Всего разделов: 4	Всего листов выписки: 949

27.06.2023г. № КУВИ-001/2023-147612886

Кадастровый номер: 50:23:0000000:130188

1	450665.47	1421488.06	-	0.1	данные отсутствуют	данные отсутствуют
2	450667.1	1421485.4	-	0.1	данные отсутствуют	данные отсутствуют
3	450633.32	1421462.87	-	0.1	данные отсутствуют	данные отсутствуют
4	450583.31	1421426.61	-	0.1	данные отсутствуют	данные отсутствуют
5	450561.86	1421412.1	-	0.1	данные отсутствуют	данные отсутствуют
6	450535.82	1421397.96	-	0.1	данные отсутствуют	данные отсутствуют
7	450531.02	1421394.9	-	0.1	данные отсутствуют	данные отсутствуют
8	450500.69	1421374.2	-	0.1	данные отсутствуют	данные отсутствуют
9	450480.99	1421360.8	-	0.1	данные отсутствуют	данные отсутствуют
1	450515.79	1421381.08	-	0.1	данные отсутствуют	данные отсутствуют
2	450514.25	1421383.46	-	0.1	данные отсутствуют	данные отсутствуют
1	450533.04	1421393.57	-	0.1	данные отсутствуют	данные отсутствуют
2	450531.72	1421395.35	-	0.1	данные отсутствуют	данные отсутствуют
1	450537.95	1421396.92	-	0.1	данные отсутствуют	данные отсутствуют
2	450536.9	1421398.54	-	0.1	данные отсутствуют	данные отсутствуют
1	450634.11	1421463.28	-	0.1	данные отсутствуют	данные отсутствуют
2	450634.06	1421463.37	-	0.1	данные отсутствуют	данные отсутствуют



ДОКУМЕНТ ПОДПИСАН
ЭЛЕКТРОННОЙ ПОДПИСЬЮ

Сертификат: 3094B7974B3CA8E1F07A347CFAD6FA78

Владелец: ФЕДЕРАЛЬНАЯ СЛУЖБА ГОСУДАРСТВЕННОЙ
РЕГИСТРАЦИИ, КАДАСТРА И КАРТОГРАФИИ
Действителен: с 17.05.2022 по 10.08.2023

полное наименование должности

инициалы, фамилия

Сооружение
вид объекта недвижимости

Лист № 765 раздела 5.1	Всего листов раздела 5.1: 941	Всего разделов: 4	Всего листов выписки: 949
------------------------	-------------------------------	-------------------	---------------------------

27.06.2023г. № КУВИ-001/2023-147612886

Кадастровый номер: 50:23:0000000:130188

1	450469.08	1421189.2	-	0.1	данные отсутствуют	данные отсутствуют
2	450462.6	1421185.18	-	0.1	данные отсутствуют	данные отсутствуют
1	450533.19	1421071.67	-	0.1	данные отсутствуют	данные отсутствуют
2	450534.32	1421072.51	-	0.1	данные отсутствуют	данные отсутствуют
1	450533.51	1421088.92	-	0.1	данные отсутствуют	данные отсутствуют
2	450526.86	1421084.68	-	0.1	данные отсутствуют	данные отсутствуют
1	450513.36	1421120.79	-	0.1	данные отсутствуют	данные отсутствуют
2	450507.44	1421116.94	-	0.1	данные отсутствуют	данные отсутствуют
1	450503.95	1421132.33	-	0.1	данные отсутствуют	данные отсутствуют
2	450499.35	1421129.19	-	0.1	данные отсутствуют	данные отсутствуют
1	450496.86	1421128.01	-	0.1	данные отсутствуют	данные отсутствуют
2	450499.15	1421129.49	-	0.1	данные отсутствуют	данные отсутствуют
1	450463.52	1421176.68	-	0.1	данные отсутствуют	данные отсутствуют
2	450466.49	1421178.67	-	0.1	данные отсутствуют	данные отсутствуют
1	450445.21	1421208.4	-	0.1	данные отсутствуют	данные отсутствуют
2	450447.31	1421209.8	-	0.1	данные отсутствуют	данные отсутствуют
1	450441.97	1421212.17	-	0.1	данные отсутствуют	данные отсутствуют



ДОКУМЕНТ ПОДПИСАН
ЭЛЕКТРОННОЙ ПОДПИСЬЮ

Сертификат: 3094B7974B3CA8E1F07A347CFAD6FA78

Владелец: ФЕДЕРАЛЬНАЯ СЛУЖБА ГОСУДАРСТВЕННОЙ
РЕГИСТРАЦИИ, КАДАСТРА И КАРТОГРАФИИ
Действителен: с 17.05.2022 по 10.08.2023

полное наименование должности

инициалы, фамилия

Сооружение			
вид объекта недвижимости			
Лист № 766 раздела 5.1	Всего листов раздела 5.1: 941	Всего разделов: 4	Всего листов выписки: 949

27.06.2023г. № КУВИ-001/2023-147612886

Кадастровый номер: 50:23:0000000:130188

2	450444.67	1421213.85	-	0.1	данные отсутствуют	данные отсутствуют
1	450453.6	1421264.85	-	0.1	данные отсутствуют	данные отсутствуют
2	450454.71	1421263.23	-	0.1	данные отсутствуют	данные отсутствуют
1	450471.04	1421276.26	-	0.1	данные отсутствуют	данные отсутствуют
2	450472.08	1421274.59	-	0.1	данные отсутствуют	данные отсутствуют
1	450494.74	1421291.61	-	0.1	данные отсутствуют	данные отсутствуют
2	450495.85	1421289.96	-	0.1	данные отсутствуют	данные отсутствуют
1	450563.94	1421208.44	-	0.1	данные отсутствуют	данные отсутствуют
2	450570.31	1421212.77	-	0.1	данные отсутствуют	данные отсутствуют
1	450574.72	1421209.49	-	0.1	данные отсутствуют	данные отсутствуют
2	450571.74	1421207.53	-	0.1	данные отсутствуют	данные отсутствуют
1	450592.38	1421181.81	-	0.1	данные отсутствуют	данные отсутствуют
2	450586.49	1421177.27	-	0.1	данные отсутствуют	данные отсутствуют
1	450609.03	1421159.47	-	0.1	данные отсутствуют	данные отсутствуют
2	450603.19	1421154.72	-	0.1	данные отсутствуют	данные отсутствуют
1	450501.52	1421327.88	-	0.1	данные отсутствуют	данные отсутствуют
2	450501.13	1421327.62	-	0.1	данные отсутствуют	данные отсутствуют



ДОКУМЕНТ ПОДПИСАН
ЭЛЕКТРОННОЙ ПОДПИСЬЮ

Сертификат: 3094B7974B3CA8E1F07A347CFAD6FA78

Владелец: ФЕДЕРАЛЬНАЯ СЛУЖБА ГОСУДАРСТВЕННОЙ
РЕГИСТРАЦИИ, КАДАСТРА И КАРТОГРАФИИ
Действителен: с 17.05.2022 по 10.08.2023

полное наименование должности

инициалы, фамилия

Сооружение			
вид объекта недвижимости			
Лист № 767 раздела 5.1	Всего листов раздела 5.1: 941	Всего разделов: 4	Всего листов выписки: 949

27.06.2023г. № КУВИ-001/2023-147612886

Кадастровый номер: 50:23:0000000:130188

1	450490.78	1421343.92	-	0.1	данные отсутствуют	данные отсутствуют
2	450482.35	1421338.4	-	0.1	данные отсутствуют	данные отсутствуют
1	450470.7	1421356.18	-	0.1	данные отсутствуют	данные отсутствуют
2	450480.14	1421362.24	-	0.1	данные отсутствуют	данные отсутствуют
1	450458.32	1421375.6	-	0.1	данные отсутствуют	данные отсутствуют
2	450467.64	1421381.6	-	0.1	данные отсутствуют	данные отсутствуют
1	450450.36	1421388.26	-	0.1	данные отсутствуют	данные отсутствуют
2	450459.33	1421394.04	-	0.1	данные отсутствуют	данные отсутствуют
1	450371.67	1421408.93	-	0.1	данные отсутствуют	данные отсутствуют
2	450369.87	1421412	-	0.1	данные отсутствуют	данные отсутствуют
3	450384.37	1421422.16	-	0.1	данные отсутствуют	данные отсутствуют
4	450404.17	1421435.43	-	0.1	данные отсутствуют	данные отсутствуют
5	450423.25	1421448.23	-	0.1	данные отсутствуют	данные отсутствуют
1	450403.74	1421432.75	-	0.1	данные отсутствуют	данные отсутствуют
2	450402.7	1421434.32	-	0.1	данные отсутствуют	данные отсутствуют
1	450386.22	1421419.28	-	0.1	данные отсутствуют	данные отсутствуют
2	450384.37	1421422.16	-	0.1	данные отсутствуют	данные отсутствуют



ДОКУМЕНТ ПОДПИСАН
ЭЛЕКТРОННОЙ ПОДПИСЬЮ

Сертификат: 3094B7974B3CA8E1F07A347CFAD6FA78

Владелец: ФЕДЕРАЛЬНАЯ СЛУЖБА ГОСУДАРСТВЕННОЙ
РЕГИСТРАЦИИ, КАДАСТРА И КАРТОГРАФИИ
Действителен: с 17.05.2022 по 10.08.2023

полное наименование должности

инициалы, фамилия

Сооружение			
вид объекта недвижимости			
Лист № 768 раздела 5.1	Всего листов раздела 5.1: 941	Всего разделов: 4	Всего листов выписки: 949

27.06.2023г. № КУВИ-001/2023-147612886

Кадастровый номер: 50:23:0000000:130188

1	450366.69	1421456.02	-	0.1	данные отсутствуют	данные отсутствуют
2	450370.81	1421454.93	-	0.1	данные отсутствуют	данные отсутствуют
3	450374.15	1421449.98	-	0.1	данные отсутствуют	данные отсутствуют
4	450390.16	1421460.29	-	0.1	данные отсутствуют	данные отсутствуют
5	450406.78	1421471.06	-	0.1	данные отсутствуют	данные отсутствуют
1	450387.19	1421463.96	-	0.1	данные отсутствуют	данные отсутствуют
2	450389.75	1421460.01	-	0.1	данные отсутствуют	данные отсутствуют
1	450376.55	1421482.76	-	0.1	данные отсутствуют	данные отсутствуют
2	450368.97	1421494.83	-	0.1	данные отсутствуют	данные отсутствуют
1	450372.03	1421489.97	-	0.1	данные отсутствуют	данные отсутствуют
2	450388.41	1421499.99	-	0.1	данные отсутствуют	данные отсутствуют
1	450347.06	1421518.96	-	0.1	данные отсутствуют	данные отсутствуют
2	450348.9	1421516.04	-	0.1	данные отсутствуют	данные отсутствуют
3	450369.25	1421528.78	-	0.1	данные отсутствуют	данные отсутствуют
1	450356.56	1421514.15	-	0.1	данные отсутствуют	данные отсутствуют
2	450353.56	1421518.95	-	0.1	данные отсутствуют	данные отсутствуют
1	450343.84	1421556.76	-	0.1	данные отсутствуют	данные отсутствуют



ДОКУМЕНТ ПОДПИСАН
ЭЛЕКТРОННОЙ ПОДПИСЬЮ

Сертификат: 3094B7974B3CA8E1F07A347CFAD6FA78

Владелец: ФЕДЕРАЛЬНАЯ СЛУЖБА ГОСУДАРСТВЕННОЙ
РЕГИСТРАЦИИ, КАДАСТРА И КАРТОГРАФИИ
Действителен: с 17.05.2022 по 10.08.2023

полное наименование должности

инициалы, фамилия

Сооружение			
вид объекта недвижимости			
Лист № 769 раздела 5.1	Всего листов раздела 5.1: 941	Всего разделов: 4	Всего листов выписки: 949

27.06.2023г. № КУВИ-001/2023-147612886

Кадастровый номер: 50:23:0000000:130188

2	450348.2	1421559.36	-	0.1	данные отсутствуют	данные отсутствуют
1	450320.72	1421597.39	-	0.1	данные отсутствуют	данные отсутствуют
2	450322.38	1421598.48	-	0.1	данные отсутствуют	данные отсутствуют
1	450268.77	1421587.78	-	0.1	данные отсутствуют	данные отсутствуют
2	450266.51	1421591.33	-	0.1	данные отсутствуют	данные отсутствуют
1	450211.41	1421552.04	-	0.1	данные отсутствуют	данные отсутствуют
2	450209.46	1421554.88	-	0.1	данные отсутствуют	данные отсутствуют
1	450163.29	1421520.72	-	0.1	данные отсутствуют	данные отсутствуют
2	450161.17	1421523.95	-	0.1	данные отсутствуют	данные отсутствуют
1	450190.6	1421419.94	-	0.1	данные отсутствуют	данные отсутствуют
2	450200.54	1421426.42	-	0.1	данные отсутствуют	данные отсутствуют
1	450188.56	1421447.34	-	0.1	данные отсутствуют	данные отсутствуют
2	450187.76	1421446.5	-	0.1	данные отсутствуют	данные отсутствуют
1	450192.73	1421417.07	-	0.1	данные отсутствуют	данные отсутствуют
2	450202.52	1421423.45	-	0.1	данные отсутствуют	данные отсутствуют
1	450232.6	1421393.58	-	0.1	данные отсутствуют	данные отсутствуют
2	450229.89	1421397.61	-	0.1	данные отсутствуют	данные отсутствуют



ДОКУМЕНТ ПОДПИСАН
ЭЛЕКТРОННОЙ ПОДПИСЬЮ

Сертификат: 3094B7974B3CA8E1F07A347CFAD6FA78

Владелец: ФЕДЕРАЛЬНАЯ СЛУЖБА ГОСУДАРСТВЕННОЙ
РЕГИСТРАЦИИ, КАДАСТРА И КАРТОГРАФИИ
Действителен: с 17.05.2022 по 10.08.2023

полное наименование должности

инициалы, фамилия

Сооружение			
вид объекта недвижимости			
Лист № 770 раздела 5.1	Всего листов раздела 5.1: 941	Всего разделов: 4	Всего листов выписки: 949

27.06.2023г. № КУВИ-001/2023-147612886

Кадастровый номер: 50:23:0000000:130188

3	450221.43	1421391.93	-	0.1	данные отсутствуют	данные отсутствуют
1	450224.32	1421403.12	-	0.1	данные отсутствуют	данные отсутствуют
2	450228.6	1421396.75	-	0.1	данные отсутствуют	данные отсутствуют
1	450330.82	1421426	-	0.1	данные отсутствуют	данные отсутствуют
2	450329.14	1421423.36	-	0.1	данные отсутствуют	данные отсутствуют
3	450323.33	1421420.09	-	0.1	данные отсутствуют	данные отсутствуют
4	450306.35	1421445.88	-	0.1	данные отсутствуют	данные отсутствуют
1	450304.75	1421368.27	-	0.1	данные отсутствуют	данные отсутствуют
2	450302.54	1421371.39	-	0.1	данные отсутствуют	данные отсутствуют
3	450284.6	1421359.98	-	0.1	данные отсутствуют	данные отсутствуют
4	450280.73	1421357.36	-	0.1	данные отсутствуют	данные отсутствуют
5	450278.74	1421359.5	-	0.1	данные отсутствуют	данные отсутствуют
6	450267.2	1421351.47	-	0.1	данные отсутствуют	данные отсутствуют
7	450251.21	1421341.42	-	0.1	данные отсутствуют	данные отсутствуют
1	450286.92	1421357	-	0.1	данные отсутствуют	данные отсутствуют
2	450284.9	1421360.18	-	0.1	данные отсутствуют	данные отсутствуют
1	450270.41	1421346.62	-	0.1	данные отсутствуют	данные отсутствуют



ДОКУМЕНТ ПОДПИСАН
ЭЛЕКТРОННОЙ ПОДПИСЬЮ

Сертификат: 3094B7974B3CA8E1F07A347CFAD6FA78

Владелец: ФЕДЕРАЛЬНАЯ СЛУЖБА ГОСУДАРСТВЕННОЙ
РЕГИСТРАЦИИ, КАДАСТРА И КАРТОГРАФИИ
Действителен: с 17.05.2022 по 10.08.2023

полное наименование должности

инициалы, фамилия

Сооружение			
вид объекта недвижимости			

Лист № 771 раздела 5.1	Всего листов раздела 5.1: 941	Всего разделов: 4	Всего листов выписки: 949
------------------------	-------------------------------	-------------------	---------------------------

27.06.2023г. № КУВИ-001/2023-147612886

Кадастровый номер: 50:23:0000000:130188

2	450267.2	1421351.47	-	0.1	данные отсутствуют	данные отсутствуют
1	450294.06	1421309.36	-	0.1	данные отсутствуют	данные отсутствуют
2	450295.76	1421310.52	-	0.1	данные отсутствуют	данные отсутствуют
3	450289.07	1421320.51	-	0.1	данные отсутствуют	данные отсутствуют
4	450271.54	1421309.29	-	0.1	данные отсутствуют	данные отсутствуют
1	450280.07	1421326.01	-	0.1	данные отсутствуют	данные отсутствуют
2	450285.18	1421318.02	-	0.1	данные отсутствуют	данные отсутствуют
1	450292.95	1421284.04	-	0.1	данные отсутствуют	данные отсутствуют
2	450289.32	1421281.62	-	0.1	данные отсутствуют	данные отсутствуют
1	450302.14	1421269.49	-	0.1	данные отсутствуют	данные отсутствуют
2	450298.58	1421267.06	-	0.1	данные отсутствуют	данные отсутствуют
1	450314.77	1421249.32	-	0.1	данные отсутствуют	данные отсутствуют
2	450311.07	1421246.86	-	0.1	данные отсутствуют	данные отсутствуют
1	450387.72	1421781.83	-	0.1	данные отсутствуют	данные отсутствуют
2	450403.73	1421768.87	-	0.1	данные отсутствуют	данные отсутствуют
1	450420.57	1421818.18	-	0.1	данные отсутствуют	данные отсутствуют
2	450431.62	1421804.88	-	0.1	данные отсутствуют	данные отсутствуют



ДОКУМЕНТ ПОДПИСАН
ЭЛЕКТРОННОЙ ПОДПИСЬЮ

Сертификат: 3094B7974B3CA8E1F07A347CFAD6FA78

Владелец: ФЕДЕРАЛЬНАЯ СЛУЖБА ГОСУДАРСТВЕННОЙ
РЕГИСТРАЦИИ, КАДАСТРА И КАРТОГРАФИИ
Действителен: с 17.05.2022 по 10.08.2023

полное наименование должности

инициалы, фамилия

Сооружение
вид объекта недвижимости

Лист № 772 раздела 5.1	Всего листов раздела 5.1: 941	Всего разделов: 4	Всего листов выписки: 949
------------------------	-------------------------------	-------------------	---------------------------

27.06.2023г. № КУВИ-001/2023-147612886

Кадастровый номер: 50:23:0000000:130188

1	450423.01	1421844.9	-	0.1	данные отсутствуют	данные отсутствуют
2	450426.14	1421847.72	-	0.1	данные отсутствуют	данные отсутствуют
1	450444.79	1421850.37	-	0.1	данные отсутствуют	данные отсутствуют
2	450456.52	1421836.22	-	0.1	данные отсутствуют	данные отсутствуют
1	450489.16	1421918.63	-	0.1	данные отсутствуют	данные отсутствуют
2	450490.18	1421919.45	-	0.1	данные отсутствуют	данные отсутствуют
1	450392.47	1421883.9	-	0.1	данные отсутствуют	данные отсутствуют
2	450396.53	1421880.03	-	0.1	данные отсутствуют	данные отсутствуют
1	450366.74	1421866.54	-	0.1	данные отсутствуют	данные отсутствуют
2	450372.79	1421859.89	-	0.1	данные отсутствуют	данные отсутствуют
1	450354.46	1421944.56	-	0.1	данные отсутствуют	данные отсутствуют
2	450358	1421940.46	-	0.1	данные отсутствуют	данные отсутствуют
1	450329.85	1421925.34	-	0.1	данные отсутствуют	данные отсутствуют
2	450333.72	1421921	-	0.1	данные отсутствуют	данные отсутствуют
1	450339.12	1422022.6	-	0.1	данные отсутствуют	данные отсутствуют
2	450336.59	1422020.74	-	0.1	данные отсутствуют	данные отсутствуют
1	450361.86	1422071.22	-	0.1	данные отсутствуют	данные отсутствуют



ДОКУМЕНТ ПОДПИСАН
ЭЛЕКТРОННОЙ ПОДПИСЬЮ

Сертификат: 3094B7974B3CA8E1F07A347CFAD6FA78

Владелец: ФЕДЕРАЛЬНАЯ СЛУЖБА ГОСУДАРСТВЕННОЙ
РЕГИСТРАЦИИ, КАДАСТРА И КАРТОГРАФИИ
Действителен: с 17.05.2022 по 10.08.2023

полное наименование должности

инициалы, фамилия

Сооружение			
вид объекта недвижимости			
Лист № 773 раздела 5.1	Всего листов раздела 5.1: 941	Всего разделов: 4	Всего листов выписки: 949

27.06.2023г. № КУВИ-001/2023-147612886

Кадастровый номер: 50:23:0000000:130188

2	450359.17	1422074.95	-	0.1	данные отсутствуют	данные отсутствуют
1	450321.09	1422054.5	-	0.1	данные отсутствуют	данные отсутствуют
2	450325.06	1422047.82	-	0.1	данные отсутствуют	данные отсутствуют
1	450297.63	1422037.02	-	0.1	данные отсутствуют	данные отсутствуют
2	450301.92	1422030.85	-	0.1	данные отсутствуют	данные отсутствуют
1	450274.83	1422020.61	-	0.1	данные отсутствуют	данные отсутствуют
2	450279	1422014.63	-	0.1	данные отсутствуют	данные отсутствуют
1	450282.17	1422011.61	-	0.1	данные отсутствуют	данные отсутствуют
2	450279.45	1422014.91	-	0.1	данные отсутствуют	данные отсутствуют
1	450246.85	1422001.58	-	0.1	данные отсутствуют	данные отсутствуют
2	450251.77	1421994.86	-	0.1	данные отсутствуют	данные отсутствуют
1	450268.35	1421978.75	-	0.1	данные отсутствуют	данные отсутствуют
2	450272.84	1421981.61	-	0.1	данные отсутствуют	данные отсутствуют
1	450287.81	1421960.38	-	0.1	данные отсутствуют	данные отсутствуют
2	450286.57	1421959.8	-	0.1	данные отсутствуют	данные отсутствуют
1	450298.7	1421943.03	-	0.1	данные отсутствуют	данные отсутствуют
2	450297.2	1421942.08	-	0.1	данные отсутствуют	данные отсутствуют



ДОКУМЕНТ ПОДПИСАН
ЭЛЕКТРОННОЙ ПОДПИСЬЮ

Сертификат: 3094B7974B3CA8E1F07A347CFAD6FA78

Владелец: ФЕДЕРАЛЬНАЯ СЛУЖБА ГОСУДАРСТВЕННОЙ
РЕГИСТРАЦИИ, КАДАСТРА И КАРТОГРАФИИ
Действителен: с 17.05.2022 по 10.08.2023

полное наименование должности

инициалы, фамилия

Сооружение
вид объекта недвижимости

Лист № 774 раздела 5.1	Всего листов раздела 5.1: 941	Всего разделов: 4	Всего листов выписки: 949
------------------------	-------------------------------	-------------------	---------------------------

27.06.2023г. № КУВИ-001/2023-147612886

Кадастровый номер: 50:23:0000000:130188

1	450557.3	1421806.97	-	0.1	данные отсутствуют	данные отсутствуют
2	450560.6	1421809.69	-	0.1	данные отсутствуют	данные отсутствуют
1	450566	1421795.38	-	0.1	данные отсутствуют	данные отсутствуют
2	450568.21	1421796.85	-	0.1	данные отсутствуют	данные отсутствуют
1	450626.14	1421784.82	-	0.1	данные отсутствуют	данные отсутствуют
2	450625.93	1421785.18	-	0.1	данные отсутствуют	данные отсутствуют
3	450589.09	1421761.44	-	0.1	данные отсутствуют	данные отсутствуют
1	450622.52	1421785.35	-	0.1	данные отсутствуют	данные отсутствуют
2	450623.62	1421783.69	-	0.1	данные отсутствуют	данные отсутствуют
1	450646.89	1421725.6	-	0.1	данные отсутствуют	данные отсутствуют
2	450639.53	1421718.87	-	0.1	данные отсутствуют	данные отсутствуют
3	450650.87	1421701.54	-	0.1	данные отсутствуют	данные отсутствуют
1	450659.4	1421707.11	-	0.1	данные отсутствуют	данные отсутствуют
2	450650.87	1421701.54	-	0.1	данные отсутствуют	данные отсутствуют
3	450635.34	1421691.59	-	0.1	данные отсутствуют	данные отсутствуют
1	450619.97	1421708.49	-	0.1	данные отсутствуют	данные отсутствуют
2	450622.51	1421710.11	-	0.1	данные отсутствуют	данные отсутствуют



ДОКУМЕНТ ПОДПИСАН
ЭЛЕКТРОННОЙ ПОДПИСЬЮ

Сертификат: 3094B7974B3CA8E1F07A347CFAD6FA78

Владелец: ФЕДЕРАЛЬНАЯ СЛУЖБА ГОСУДАРСТВЕННОЙ
РЕГИСТРАЦИИ, КАДАСТРА И КАРТОГРАФИИ
Действителен: с 17.05.2022 по 10.08.2023

полное наименование должности

инициалы, фамилия

Сооружение

вид объекта недвижимости

Лист № 775 раздела 5.1

Всего листов раздела 5.1: 941

Всего разделов: 4

Всего листов выписки: 949

27.06.2023г. № КУВИ-001/2023-147612886

Кадастровый номер:

50:23:0000000:130188

1	450396.88	1422146	-	0.1	данные отсутствуют	данные отсутствуют
2	450398.45	1422143.71	-	0.1	данные отсутствуют	данные отсутствуют
3	450407.89	1422130.14	-	0.1	данные отсутствуют	данные отсутствуют
4	450412.18	1422117.08	-	0.1	данные отсутствуют	данные отсутствуют
5	450417.2	1422110.05	-	0.1	данные отсутствуют	данные отсутствуют
6	450423	1422101.76	-	0.1	данные отсутствуют	данные отсутствуют
7	450427.84	1422094.59	-	0.1	данные отсутствуют	данные отсутствуют
1	450455.26	1422051.02	-	0.1	данные отсутствуют	данные отсутствуют
2	450458.63	1422046.66	-	0.1	данные отсутствуют	данные отсутствуют
1	450457.77	1422047.78	-	0.1	данные отсутствуют	данные отсутствуют
2	450496.67	1422073.85	-	0.1	данные отсутствуют	данные отсутствуют
1	450484.62	1422070.62	-	0.1	данные отсутствуют	данные отсутствуют
2	450486.87	1422067.27	-	0.1	данные отсутствуют	данные отсутствуют
1	450477.77	1422058.9	-	0.1	данные отсутствуют	данные отсутствуют
2	450476.67	1422060.44	-	0.1	данные отсутствуют	данные отсутствуют
1	450516.53	1422018.26	-	0.1	данные отсутствуют	данные отсутствуют
2	450517.81	1422016.74	-	0.1	данные отсутствуют	данные отсутствуют



ДОКУМЕНТ ПОДПИСАН
ЭЛЕКТРОННОЙ ПОДПИСЬЮ

Сертификат: 3094B7974B3CA8E1F07A347CFAD6FA78

Владелец: ФЕДЕРАЛЬНАЯ СЛУЖБА ГОСУДАРСТВЕННОЙ
РЕГИСТРАЦИИ, КАДАСТРА И КАРТОГРАФИИ
Действителен: с 17.05.2022 по 10.08.2023

полное наименование должности

инициалы, фамилия

Сооружение

вид объекта недвижимости

Лист № 776 раздела 5.1

Всего листов раздела 5.1: 941

Всего разделов: 4

Всего листов выписки: 949

27.06.2023г. № КУВИ-001/2023-147612886

Кадастровый номер:

50:23:0000000:130188

3	450530.56	1422026.75	-	0.1	данные отсутствуют	данные отсутствуют
1	450515.25	1422048.55	-	0.1	данные отсутствуют	данные отсутствуют
2	450521.06	1422052.81	-	0.1	данные отсутствуют	данные отсутствуют
1	450489.54	1422097.22	-	0.1	данные отсутствуют	данные отсутствуют
2	450483	1422093.05	-	0.1	данные отсутствуют	данные отсутствуют
1	450467.22	1422130.33	-	0.1	данные отсутствуют	данные отсутствуют
2	450461.37	1422126.56	-	0.1	данные отсутствуют	данные отсутствуют
1	450461.33	1422122.49	-	0.1	данные отсутствуют	данные отсутствуют
2	450463.3	1422123.82	-	0.1	данные отсутствуют	данные отсутствуют
1	450542.64	1422176.67	-	0.1	данные отсутствуют	данные отсутствуют
2	450544.68	1422178.12	-	0.1	данные отсутствуют	данные отсутствуют
1	450545.09	1422172.81	-	0.1	данные отсутствуют	данные отсутствуют
2	450547.23	1422174.33	-	0.1	данные отсутствуют	данные отсутствуют
1	450566.21	1422156.32	-	0.1	данные отсутствуют	данные отсутствуют
2	450561.9	1422153.36	-	0.1	данные отсутствуют	данные отсутствуют
1	450557.23	1422151.54	-	0.1	данные отсутствуют	данные отсутствуют
2	450561.21	1422154.35	-	0.1	данные отсутствуют	данные отсутствуют



ДОКУМЕНТ ПОДПИСАН
ЭЛЕКТРОННОЙ ПОДПИСЬЮ

Сертификат: 3094B7974B3CA8E1F07A347CFAD6FA78

Владелец: ФЕДЕРАЛЬНАЯ СЛУЖБА ГОСУДАРСТВЕННОЙ
РЕГИСТРАЦИИ, КАДАСТРА И КАРТОГРАФИИ
Действителен: с 17.05.2022 по 10.08.2023

полное наименование должности

инициалы, фамилия

Сооружение			
вид объекта недвижимости			
Лист № 777 раздела 5.1	Всего листов раздела 5.1: 941	Всего разделов: 4	Всего листов выписки: 949

27.06.2023г. № КУВИ-001/2023-147612886

Кадастровый номер: 50:23:0000000:130188

1	450581.32	1422134.21	-	0.1	данные отсутствуют	данные отсутствуют
2	450577.39	1422131.58	-	0.1	данные отсутствуют	данные отсутствуют
1	450588.32	1422105.32	-	0.1	данные отсутствуют	данные отсутствуют
2	450593.28	1422108.63	-	0.1	данные отсутствуют	данные отсутствуют
1	450590.45	1422103.05	-	0.1	данные отсутствуют	данные отсутствуют
2	450595.02	1422106.17	-	0.1	данные отсутствуют	данные отсутствуют
1	450579.57	1422269.95	-	0.1	данные отсутствуют	данные отсутствуют
2	450575.56	1422276.14	-	0.1	данные отсутствуют	данные отсутствуют
1	450615.57	1422075.98	-	0.1	данные отсутствуют	данные отсутствуют
2	450609.76	1422085.79	-	0.1	данные отсутствуют	данные отсутствуют
1	450684.36	1422142.6	-	0.1	данные отсутствуют	данные отсутствуют
2	450689.07	1422134.48	-	0.1	данные отсутствуют	данные отсутствуют
1	450592.97	1421621.06	-	0.1	данные отсутствуют	данные отсутствуют
2	450578.78	1421611.56	-	0.1	данные отсутствуют	данные отсутствуют
3	450563.09	1421601.03	-	0.1	данные отсутствуют	данные отсутствуют
4	450564.84	1421598.64	-	0.1	данные отсутствуют	данные отсутствуют
5	450569.82	1421590.74	-	0.1	данные отсутствуют	данные отсутствуют



ДОКУМЕНТ ПОДПИСАН
ЭЛЕКТРОННОЙ ПОДПИСЬЮ

Сертификат: 3094B7974B3CA8E1F07A347CFAD6FA78

Владелец: ФЕДЕРАЛЬНАЯ СЛУЖБА ГОСУДАРСТВЕННОЙ
РЕГИСТРАЦИИ, КАДАСТРА И КАРТОГРАФИИ
Действителен: с 17.05.2022 по 10.08.2023

полное наименование должности

инициалы, фамилия

Сооружение			
вид объекта недвижимости			
Лист № 778 раздела 5.1	Всего листов раздела 5.1: 941	Всего разделов: 4	Всего листов выписки: 949

27.06.2023г. № КУВИ-001/2023-147612886

Кадастровый номер: 50:23:0000000:130188

6	450580.47	1421574.25	-	0.1	данные отсутствуют	данные отсутствуют
7	450594.81	1421583.53	-	0.1	данные отсутствуют	данные отсутствуют
8	450602.67	1421588.95	-	0.1	данные отсутствуют	данные отсутствуют
9	450612.44	1421595.66	-	0.1	данные отсутствуют	данные отсутствуют
10	450634.6	1421610.03	-	0.1	данные отсутствуют	данные отсутствуют
11	450660.01	1421609.82	-	0.1	данные отсутствуют	данные отсутствуют
12	450673.87	1421614.82	-	0.1	данные отсутствуют	данные отсутствуют
13	450665.75	1421630.31	-	0.1	данные отсутствуют	данные отсутствуют
14	450661.1	1421638.67	-	0.1	данные отсутствуют	данные отсутствуют
15	450656.58	1421649.14	-	0.1	данные отсутствуют	данные отсутствуют
16	450651.23	1421659.85	-	0.1	данные отсутствуют	данные отсутствуют
17	450647.08	1421667.96	-	0.1	данные отсутствуют	данные отсутствуют
18	450638.8	1421686.1	-	0.1	данные отсутствуют	данные отсутствуют
19	450635.18	1421691.84	-	0.1	данные отсутствуют	данные отсутствуют
20	450625.1	1421706.55	-	0.1	данные отсутствуют	данные отсутствуют
21	450613.48	1421722.5	-	0.1	данные отсутствуют	данные отсутствуют
22	450606.5	1421733.12	-	0.1	данные отсутствуют	данные отсутствуют



ДОКУМЕНТ ПОДПИСАН
ЭЛЕКТРОННОЙ ПОДПИСЬЮ

Сертификат: 3094B7974B3CA8E1F07A347CFAD6FA78

Владелец: ФЕДЕРАЛЬНАЯ СЛУЖБА ГОСУДАРСТВЕННОЙ
РЕГИСТРАЦИИ, КАДАСТРА И КАРТОГРАФИИ
Действителен: с 17.05.2022 по 10.08.2023

полное наименование должности

инициалы, фамилия

Сооружение			
вид объекта недвижимости			
Лист № 779 раздела 5.1	Всего листов раздела 5.1: 941	Всего разделов: 4	Всего листов выписки: 949

27.06.2023г. № КУВИ-001/2023-147612886

Кадастровый номер: 50:23:0000000:130188

23	450602.02	1421739.44	-	0.1	данные отсутствуют	данные отсутствуют
24	450588.93	1421761.7	-	0.1	данные отсутствуют	данные отсутствуют
25	450584.23	1421769.48	-	0.1	данные отсутствуют	данные отсутствуют
26	450581.68	1421773.49	-	0.1	данные отсутствуют	данные отсутствуют
27	450569.24	1421795.13	-	0.1	данные отсутствуют	данные отсутствуют
28	450563.99	1421803.87	-	0.1	данные отсутствуют	данные отсутствуют
29	450555.14	1421819.1	-	0.1	данные отсутствуют	данные отсутствуют
30	450547.93	1421831.13	-	0.1	данные отсутствуют	данные отсутствуют
31	450539.65	1421843.86	-	0.1	данные отсутствуют	данные отсутствуют
32	450532.16	1421855.68	-	0.1	данные отсутствуют	данные отсутствуют
33	450523.71	1421868.25	-	0.1	данные отсутствуют	данные отсутствуют
34	450515.78	1421881.86	-	0.1	данные отсутствуют	данные отсутствуют
35	450509.48	1421891.26	-	0.1	данные отсутствуют	данные отсутствуют
36	450505.15	1421898.17	-	0.1	данные отсутствуют	данные отсутствуют
37	450492.96	1421915.3	-	0.1	данные отсутствуют	данные отсутствуют
38	450484.48	1421927.98	-	0.1	данные отсутствуют	данные отсутствуют
39	450476.12	1421939.74	-	0.1	данные отсутствуют	данные отсутствуют



ДОКУМЕНТ ПОДПИСАН
ЭЛЕКТРОННОЙ ПОДПИСЬЮ

Сертификат: 3094B7974B3CA8E1F07A347CFAD6FA78

Владелец: ФЕДЕРАЛЬНАЯ СЛУЖБА ГОСУДАРСТВЕННОЙ
РЕГИСТРАЦИИ, КАДАСТРА И КАРТОГРАФИИ
Действителен: с 17.05.2022 по 10.08.2023

полное наименование должности

инициалы, фамилия

Сооружение			
вид объекта недвижимости			
Лист № 780 раздела 5.1	Всего листов раздела 5.1: 941	Всего разделов: 4	Всего листов выписки: 949

27.06.2023г. № КУВИ-001/2023-147612886

Кадастровый номер: 50:23:0000000:130188

40	450470.81	1421947.45	-	0.1	данные отсутствуют	данные отсутствуют
41	450462.65	1421958.99	-	0.1	данные отсутствуют	данные отсутствуют
42	450450.83	1421976.11	-	0.1	данные отсутствуют	данные отсутствуют
43	450434.61	1422001.86	-	0.1	данные отсутствуют	данные отсутствуют
44	450405.7	1421978.52	-	0.1	данные отсутствуют	данные отсутствуют
45	450390.73	1421966.39	-	0.1	данные отсутствуют	данные отсутствуют
46	450380.13	1421957.78	-	0.1	данные отсутствуют	данные отсутствуют
47	450374.04	1421952.78	-	0.1	данные отсутствуют	данные отсутствуют
48	450360.62	1421942.66	-	0.1	данные отсутствуют	данные отсутствуют
49	450350.29	1421934.03	-	0.1	данные отсутствуют	данные отсутствуют
50	450331.23	1421919.03	-	0.1	данные отсутствуют	данные отсутствуют
51	450317.4	1421907.86	-	0.1	данные отсутствуют	данные отсутствуют
52	450303.28	1421896.94	-	0.1	данные отсутствуют	данные отсутствуют
53	450295.57	1421890.97	-	0.1	данные отсутствуют	данные отсутствуют
54	450275.31	1421876.34	-	0.1	данные отсутствуют	данные отсутствуют
55	450254.47	1421863.04	-	0.1	данные отсутствуют	данные отсутствуют
56	450217.26	1421907.07	-	0.1	данные отсутствуют	данные отсутствуют



ДОКУМЕНТ ПОДПИСАН
ЭЛЕКТРОННОЙ ПОДПИСЬЮ

Сертификат: 3094B7974B3CA8E1F07A347CFAD6FA78

Владелец: ФЕДЕРАЛЬНАЯ СЛУЖБА ГОСУДАРСТВЕННОЙ
РЕГИСТРАЦИИ, КАДАСТРА И КАРТОГРАФИИ
Действителен: с 17.05.2022 по 10.08.2023

полное наименование должности

инициалы, фамилия

Сооружение

вид объекта недвижимости

Лист № 781 раздела 5.1

Всего листов раздела 5.1: 941

Всего разделов: 4

Всего листов выписки: 949

27.06.2023г. № КУВИ-001/2023-147612886

Кадастровый номер:

50:23:0000000:130188

57	450214.51	1421904.74	-	0.1	данные отсутствуют	данные отсутствуют
1	450236.69	1421869.29	-	0.1	данные отсутствуют	данные отсутствуют
2	450243.98	1421875.45	-	0.1	данные отсутствуют	данные отсутствуют
1	450609.04	1422288.83	-	0.1	данные отсутствуют	данные отсутствуют
2	450605.52	1422286.73	-	0.1	данные отсутствуют	данные отсутствуют
1	450579.83	1422317.55	-	0.1	данные отсутствуют	данные отсутствуют
2	450584.44	1422320.31	-	0.1	данные отсутствуют	данные отсутствуют
1	450582.42	1422332.1	-	0.1	данные отсутствуют	данные отсутствуют
2	450578.65	1422329.74	-	0.1	данные отсутствуют	данные отсутствуют
1	450598.09	1422340.53	-	0.1	данные отсутствуют	данные отсутствуют
2	450579.57	1422328.27	-	0.1	данные отсутствуют	данные отсутствуют
1	450581.88	1422333.07	-	0.1	данные отсутствуют	данные отсутствуют
2	450579.38	1422331.49	-	0.1	данные отсутствуют	данные отсутствуют
3	450578.08	1422330.67	-	0.1	данные отсутствуют	данные отсутствуют
1	450556.85	1422374.94	-	0.1	данные отсутствуют	данные отсутствуют
2	450551.83	1422372.35	-	0.1	данные отсутствуют	данные отсутствуют
1	450558.49	1422372.78	-	0.1	данные отсутствуют	данные отсутствуют



ДОКУМЕНТ ПОДПИСАН
ЭЛЕКТРОННОЙ ПОДПИСЬЮ

Сертификат: 3094B7974B3CA8E1F07A347CFAD6FA78

Владелец: ФЕДЕРАЛЬНАЯ СЛУЖБА ГОСУДАРСТВЕННОЙ
РЕГИСТРАЦИИ, КАДАСТРА И КАРТОГРАФИИ
Действителен: с 17.05.2022 по 10.08.2023

полное наименование должности

инициалы, фамилия

Сооружение			
вид объекта недвижимости			
Лист № 782 раздела 5.1	Всего листов раздела 5.1: 941	Всего разделов: 4	Всего листов выписки: 949

27.06.2023г. № КУВИ-001/2023-147612886

Кадастровый номер: 50:23:0000000:130188

2	450553.33	1422369.92	-	0.1	данные отсутствуют	данные отсутствуют
1	450544.45	1422375.89	-	0.1	данные отсутствуют	данные отсутствуют
2	450548.12	1422378.07	-	0.1	данные отсутствуют	данные отсутствуют
1	450532.88	1422410.2	-	0.1	данные отсутствуют	данные отсутствуют
2	450528.64	1422407.45	-	0.1	данные отсутствуют	данные отсутствуют
1	450626.9	1422260.17	-	0.1	данные отсутствуют	данные отсутствуют
2	450623.15	1422258.02	-	0.1	данные отсутствуют	данные отсутствуют
1	450629.16	1422238.44	-	0.1	данные отсутствуют	данные отсутствуют
2	450633.92	1422241.48	-	0.1	данные отсутствуют	данные отсутствуют
1	450638.05	1422235.34	-	0.1	данные отсутствуют	данные отсутствуют
2	450633.35	1422231.36	-	0.1	данные отсутствуют	данные отсутствуют
1	450637.23	1422204.75	-	0.1	данные отсутствуют	данные отсутствуют
2	450651.64	1422214.18	-	0.1	данные отсутствуют	данные отсутствуют
1	450676.13	1422167.33	-	0.1	данные отсутствуют	данные отсутствуют
2	450680.65	1422170.16	-	0.1	данные отсутствуют	данные отсутствуют
1	450287.74	1422800.17	-	0.1	данные отсутствуют	данные отсутствуют
2	450281.15	1422795.52	-	0.1	данные отсутствуют	данные отсутствуют



ДОКУМЕНТ ПОДПИСАН
ЭЛЕКТРОННОЙ ПОДПИСЬЮ

Сертификат: 3094B7974B3CA8E1F07A347CFAD6FA78

Владелец: ФЕДЕРАЛЬНАЯ СЛУЖБА ГОСУДАРСТВЕННОЙ
РЕГИСТРАЦИИ, КАДАСТРА И КАРТОГРАФИИ
Действителен: с 17.05.2022 по 10.08.2023

полное наименование должности

инициалы, фамилия

Сооружение			
вид объекта недвижимости			

Лист № 783 раздела 5.1	Всего листов раздела 5.1: 941	Всего разделов: 4	Всего листов выписки: 949
------------------------	-------------------------------	-------------------	---------------------------

27.06.2023г. № КУВИ-001/2023-147612886

Кадастровый номер: 50:23:0000000:130188

1	450254.62	1422847.54	-	0.1	данные отсутствуют	данные отсутствуют
2	450249.92	1422844.57	-	0.1	данные отсутствуют	данные отсутствуют
1	450261.92	1422816.41	-	0.1	данные отсутствуют	данные отсутствуют
2	450266.22	1422819.21	-	0.1	данные отсутствуют	данные отсутствуют
1	450246.22	1422864.51	-	0.1	данные отсутствуют	данные отсутствуют
2	450240	1422860.35	-	0.1	данные отсутствуют	данные отсутствуют
1	450212.97	1422908.66	-	0.1	данные отсутствуют	данные отсутствуют
2	450210.72	1422906.9	-	0.1	данные отсутствуют	данные отсутствуют
1	450164.13	1422856.11	-	0.1	данные отсутствуют	данные отсутствуют
2	450165.3	1422856.97	-	0.1	данные отсутствуют	данные отсутствуют
1	450135.61	1422755.88	-	0.1	данные отсутствуют	данные отсутствуют
2	450141.52	1422760.06	-	0.1	данные отсутствуют	данные отсутствуют
1	450124.55	1422749.88	-	0.1	данные отсутствуют	данные отсутствуют
2	450140.84	1422761.06	-	0.1	данные отсутствуют	данные отсутствуют
1	450124.61	1422776.87	-	0.1	данные отсутствуют	данные отсутствуют
2	450128.57	1422779.78	-	0.1	данные отсутствуют	данные отсутствуют
1	450114.75	1422670.26	-	0.1	данные отсутствуют	данные отсутствуют



ДОКУМЕНТ ПОДПИСАН
ЭЛЕКТРОННОЙ ПОДПИСЬЮ

Сертификат: 3094B7974B3CA8E1F07A347CFAD6FA78

Владелец: ФЕДЕРАЛЬНАЯ СЛУЖБА ГОСУДАРСТВЕННОЙ
РЕГИСТРАЦИИ, КАДАСТРА И КАРТОГРАФИИ
Действителен: с 17.05.2022 по 10.08.2023

полное наименование должности

инициалы, фамилия

Сооружение			
вид объекта недвижимости			
Лист № 784 раздела 5.1	Всего листов раздела 5.1: 941	Всего разделов: 4	Всего листов выписки: 949

27.06.2023г. № КУВИ-001/2023-147612886

Кадастровый номер: 50:23:0000000:130188

2	450112.64	1422673.19	-	0.1	данные отсутствуют	данные отсутствуют
3	450130.27	1422686.23	-	0.1	данные отсутствуют	данные отсутствуют
4	450143.23	1422695.82	-	0.1	данные отсутствуют	данные отсутствуют
5	450170.05	1422714.91	-	0.1	данные отсутствуют	данные отсутствуют
1	450139.92	1422701.28	-	0.1	данные отсутствуют	данные отсутствуют
2	450143.44	1422695.97	-	0.1	данные отсутствуют	данные отсутствуют
1	450132.36	1422683.59	-	0.1	данные отсутствуют	данные отсутствуют
2	450130.27	1422686.23	-	0.1	данные отсутствуют	данные отсутствуют
1	450093.22	1422595.11	-	0.1	данные отсутствуют	данные отсутствуют
2	450091.83	1422594.47	-	0.1	данные отсутствуют	данные отсутствуют
1	450072.73	1422633.3	-	0.1	данные отсутствуют	данные отсутствуют
2	450069.81	1422631.58	-	0.1	данные отсутствуют	данные отсутствуют
1	450035.15	1422692.33	-	0.1	данные отсутствуют	данные отсутствуют
2	450031.8	1422690.65	-	0.1	данные отсутствуют	данные отсутствуют
1	450014.22	1422725.81	-	0.1	данные отсутствуют	данные отсутствуют
2	450011.5	1422724.27	-	0.1	данные отсутствуют	данные отсутствуют
1	450040.59	1422786.29	-	0.1	данные отсутствуют	данные отсутствуют



ДОКУМЕНТ ПОДПИСАН
ЭЛЕКТРОННОЙ ПОДПИСЬЮ

Сертификат: 3094B7974B3CA8E1F07A347CFAD6FA78

Владелец: ФЕДЕРАЛЬНАЯ СЛУЖБА ГОСУДАРСТВЕННОЙ
РЕГИСТРАЦИИ, КАДАСТРА И КАРТОГРАФИИ
Действителен: с 17.05.2022 по 10.08.2023

полное наименование должности

инициалы, фамилия

Сооружение

вид объекта недвижимости

Лист № 785 раздела 5.1

Всего листов раздела 5.1: 941

Всего разделов: 4

Всего листов выписки: 949

27.06.2023г. № КУВИ-001/2023-147612886

Кадастровый номер:

50:23:0000000:130188

2	450045.09	1422779.52	-	0.1	данные отсутствуют	данные отсутствуют
1	450316.66	1422753.83	-	0.1	данные отсутствуют	данные отсутствуют
2	450310.81	1422750.04	-	0.1	данные отсутствуют	данные отсутствуют
1	450356.27	1422742.09	-	0.1	данные отсутствуют	данные отсутствуют
2	450359.67	1422737.27	-	0.1	данные отсутствуют	данные отсутствуют
1	450354.45	1422731.44	-	0.1	данные отсутствуют	данные отсутствуют
2	450382.08	1422752.7	-	0.1	данные отсутствуют	данные отсутствуют
3	450384.11	1422750.05	-	0.1	данные отсутствуют	данные отсутствуют
1	450419.15	1422829.07	-	0.1	данные отсутствуют	данные отсутствуют
2	450414.35	1422825.96	-	0.1	данные отсутствуют	данные отсутствуют
1	450401.88	1422854.88	-	0.1	данные отсутствуют	данные отсутствуют
2	450398.23	1422852.63	-	0.1	данные отсутствуют	данные отсутствуют
1	450374.15	1422899.71	-	0.1	данные отсутствуют	данные отсутствуют
2	450369.18	1422896.51	-	0.1	данные отсутствуют	данные отсутствуют
1	450299.26	1423015.01	-	0.1	данные отсутствуют	данные отсутствуют
2	450292.5	1423010.64	-	0.1	данные отсутствуют	данные отсутствуют
1	450409.95	1422823.75	-	0.1	данные отсутствуют	данные отсутствуют



ДОКУМЕНТ ПОДПИСАН
ЭЛЕКТРОННОЙ ПОДПИСЬЮ

Сертификат: 3094B7974B3CA8E1F07A347CFAD6FA78

Владелец: ФЕДЕРАЛЬНАЯ СЛУЖБА ГОСУДАРСТВЕННОЙ

РЕГИСТРАЦИИ, КАДАСТРА И КАРТОГРАФИИ

Действителен: с 17.05.2022 по 10.08.2023

полное наименование должности

инициалы, фамилия

Сооружение

вид объекта недвижимости

Лист № 786 раздела 5.1

Всего листов раздела 5.1: 941

Всего разделов: 4

Всего листов выписки: 949

27.06.2023г. № КУВИ-001/2023-147612886

Кадастровый номер:

50:23:0000000:130188

2	450414.19	1422826.2	-	0.1	данные отсутствуют	данные отсутствуют
1	450348.19	1422938.18	-	0.1	данные отсутствуют	данные отсутствуют
2	450344.18	1422934.65	-	0.1	данные отсутствуют	данные отсутствуют
1	450134.9	1422854.18	-	0.1	данные отсутствуют	данные отсутствуют
2	450131.57	1422858.66	-	0.1	данные отсутствуют	данные отсутствуют
1	450445.8	1423866.48	-	0.1	данные отсутствуют	данные отсутствуют
2	450442.86	1423871.91	-	0.1	данные отсутствуют	данные отсутствуют
1	450430.65	1423870.4	-	0.1	данные отсутствуют	данные отсутствуют
2	450433.28	1423866.26	-	0.1	данные отсутствуют	данные отсутствуют
1	450343	1423987.34	-	0.1	данные отсутствуют	данные отсутствуют
2	450342.82	1423987.23	-	0.1	данные отсутствуют	данные отсутствуют
1	450333.89	1424006.8	-	0.1	данные отсутствуют	данные отсутствуют
2	450331.86	1424005.67	-	0.1	данные отсутствуют	данные отсутствуют
1	450320.83	1424031.11	-	0.1	данные отсутствуют	данные отсутствуют
2	450318.26	1424029.6	-	0.1	данные отсутствуют	данные отсутствуют
1	450313.41	1424044.95	-	0.1	данные отсутствуют	данные отсутствуют
2	450310.97	1424043.63	-	0.1	данные отсутствуют	данные отсутствуют



ДОКУМЕНТ ПОДПИСАН
ЭЛЕКТРОННОЙ ПОДПИСЬЮ

Сертификат: 3094B7974B3CA8E1F07A347CFAD6FA78

Владелец: ФЕДЕРАЛЬНАЯ СЛУЖБА ГОСУДАРСТВЕННОЙ
РЕГИСТРАЦИИ, КАДАСТРА И КАРТОГРАФИИ
Действителен: с 17.05.2022 по 10.08.2023

полное наименование должности

инициалы, фамилия

Сооружение

вид объекта недвижимости

Лист № 787 раздела 5.1

Всего листов раздела 5.1: 941

Всего разделов: 4

Всего листов выписки: 949

27.06.2023г. № КУВИ-001/2023-147612886

Кадастровый номер:

50:23:0000000:130188

1	450308.13	1424054.43	-	0.1	данные отсутствуют	данные отсутствуют
2	450305.57	1424053.14	-	0.1	данные отсутствуют	данные отсутствуют
1	450447.37	1424249.73	-	0.1	данные отсутствуют	данные отсутствуют
2	450442.06	1424260.59	-	0.1	данные отсутствуют	данные отсутствуют
1	450461.88	1424257.48	-	0.1	данные отсутствуют	данные отсутствуют
2	450456.4	1424267.61	-	0.1	данные отсутствуют	данные отсутствуют
1	450507.88	1424277.1	-	0.1	данные отсутствуют	данные отсутствуют
2	450510.33	1424278.6	-	0.1	данные отсутствуют	данные отсутствуют
3	450504.53	1424289.29	-	0.1	данные отсутствуют	данные отсутствуют
4	450483.68	1424278.73	-	0.1	данные отсутствуют	данные отсутствуют
5	450475.27	1424274.69	-	0.1	данные отсутствуют	данные отсутствуют
1	450482.57	1424292.47	-	0.1	данные отсутствуют	данные отсутствуют
2	450481.82	1424290.49	-	0.1	данные отсутствуют	данные отсутствуют
3	450469.98	1424284.83	-	0.1	данные отсутствуют	данные отсутствуют
1	450475.99	1424305.52	-	0.1	данные отсутствуют	данные отсутствуют
2	450475.56	1424303.22	-	0.1	данные отсутствуют	данные отсутствуют
3	450463.76	1424297.23	-	0.1	данные отсутствуют	данные отсутствуют



ДОКУМЕНТ ПОДПИСАН
ЭЛЕКТРОННОЙ ПОДПИСЬЮ

Сертификат: 3094B7974B3CA8E1F07A347CFAD6FA78

Владелец: ФЕДЕРАЛЬНАЯ СЛУЖБА ГОСУДАРСТВЕННОЙ
РЕГИСТРАЦИИ, КАДАСТРА И КАРТОГРАФИИ
Действителен: с 17.05.2022 по 10.08.2023

полное наименование должности

инициалы, фамилия

Сооружение			
вид объекта недвижимости			
Лист № 788 раздела 5.1	Всего листов раздела 5.1: 941	Всего разделов: 4	Всего листов выписки: 949

27.06.2023г. № КУВИ-001/2023-147612886

Кадастровый номер: 50:23:0000000:130188

1	450413.48	1424061.54	-	0.1	данные отсутствуют	данные отсутствуют
2	450414.83	1424062.42	-	0.1	данные отсутствуют	данные отсутствуют
1	450426.36	1424041.37	-	0.1	данные отсутствуют	данные отсутствуют
2	450426.67	1424041.55	-	0.1	данные отсутствуют	данные отсутствуют
1	450553.03	1423916.25	-	0.1	данные отсутствуют	данные отсутствуют
2	450553	1423930.9	-	0.1	данные отсутствуют	данные отсутствуют
3	450547.52	1423940.52	-	0.1	данные отсутствуют	данные отсутствуют
1	450591.79	1423987.25	-	0.1	данные отсутствуют	данные отсутствуют
2	450573.65	1423978.06	-	0.1	данные отсутствуют	данные отсутствуют
3	450562.63	1423978.53	-	0.1	данные отсутствуют	данные отсутствуют
1	450543.54	1423836.3	-	0.1	данные отсутствуют	данные отсутствуют
2	450545.16	1423837.26	-	0.1	данные отсутствуют	данные отсутствуют
3	450552.13	1423824.16	-	0.1	данные отсутствуют	данные отсутствуют
4	450556.06	1423823.47	-	0.1	данные отсутствуют	данные отсутствуют
5	450574.58	1423833.79	-	0.1	данные отсутствуют	данные отсутствуют
6	450587.36	1423841.25	-	0.1	данные отсутствуют	данные отсутствуют
7	450599.7	1423848.11	-	0.1	данные отсутствуют	данные отсутствуют



ДОКУМЕНТ ПОДПИСАН
ЭЛЕКТРОННОЙ ПОДПИСЬЮ

Сертификат: 3094B7974B3CA8E1F07A347CFAD6FA78

Владелец: ФЕДЕРАЛЬНАЯ СЛУЖБА ГОСУДАРСТВЕННОЙ
РЕГИСТРАЦИИ, КАДАСТРА И КАРТОГРАФИИ
Действителен: с 17.05.2022 по 10.08.2023

полное наименование должности

инициалы, фамилия

Сооружение
вид объекта недвижимости

Лист № 789 раздела 5.1	Всего листов раздела 5.1: 941	Всего разделов: 4	Всего листов выписки: 949
------------------------	-------------------------------	-------------------	---------------------------

27.06.2023г. № КУВИ-001/2023-147612886

Кадастровый номер: 50:23:0000000:130188

8	450612.21	1423854.97	-	0.1	данные отсутствуют	данные отсутствуют
9	450621.71	1423860	-	0.1	данные отсутствуют	данные отсутствуют
1	450552.13	1423824.16	-	0.1	данные отсутствуют	данные отсутствуют
2	450549.65	1423824.61	-	0.1	данные отсутствуют	данные отсутствуют
1	450705.04	1424096.95	-	0.1	данные отсутствуют	данные отсутствуют
2	450689.54	1424089.72	-	0.1	данные отсутствуют	данные отсутствуют
3	450689.76	1424085.38	-	0.1	данные отсутствуют	данные отсутствуют
4	450684.11	1424082.81	-	0.1	данные отсутствуют	данные отсутствуют
5	450675.98	1424079.18	-	0.1	данные отсутствуют	данные отсутствуют
6	450673.86	1424083.8	-	0.1	данные отсутствуют	данные отсутствуют
7	450671.25	1424082.88	-	0.1	данные отсутствуют	данные отсутствуют
8	450668.16	1424083.47	-	0.1	данные отсутствуют	данные отсутствуют
9	450622.87	1424063.48	-	0.1	данные отсутствуют	данные отсутствуют
1	450948.14	1424165.4	-	0.1	данные отсутствуют	данные отсутствуют
2	450950.36	1424160.81	-	0.1	данные отсутствуют	данные отсутствуют
1	451198.34	1424197.37	-	0.1	данные отсутствуют	данные отсутствуют
2	451203.43	1424186.28	-	0.1	данные отсутствуют	данные отсутствуют



ДОКУМЕНТ ПОДПИСАН
ЭЛЕКТРОННОЙ ПОДПИСЬЮ

Сертификат: 3094B7974B3CA8E1F07A347CFAD6FA78

Владелец: ФЕДЕРАЛЬНАЯ СЛУЖБА ГОСУДАРСТВЕННОЙ
РЕГИСТРАЦИИ, КАДАСТРА И КАРТОГРАФИИ
Действителен: с 17.05.2022 по 10.08.2023

полное наименование должности

инициалы, фамилия

Сооружение			
вид объекта недвижимости			
Лист № 790 раздела 5.1	Всего листов раздела 5.1: 941	Всего разделов: 4	Всего листов выписки: 949

27.06.2023г. № КУВИ-001/2023-147612886

Кадастровый номер: 50:23:0000000:130188

1	451210.03	1424202.53	-	0.1	данные отсутствуют	данные отсутствуют
2	451215.15	1424191.01	-	0.1	данные отсутствуют	данные отсутствуют
1	451236.67	1424214.97	-	0.1	данные отсутствуют	данные отсутствуют
2	451241.51	1424201.85	-	0.1	данные отсутствуют	данные отсутствуют
1	451248.28	1424220.16	-	0.1	данные отсутствуют	данные отсутствуют
2	451254.05	1424206.33	-	0.1	данные отсутствуют	данные отсутствуют
1	451276.05	1424230.59	-	0.1	данные отсутствуют	данные отсутствуют
2	451280.56	1424217.65	-	0.1	данные отсутствуют	данные отсутствуют
1	451287.81	1424235.52	-	0.1	данные отсутствуют	данные отсутствуют
2	451291.83	1424222.31	-	0.1	данные отсутствуют	данные отсутствуют
1	451314.44	1424245.67	-	0.1	данные отсутствуют	данные отсутствуют
2	451319.11	1424233.43	-	0.1	данные отсутствуют	данные отсутствуют
1	451326.08	1424250.5	-	0.1	данные отсутствуют	данные отсутствуют
2	451331	1424238.14	-	0.1	данные отсутствуют	данные отсутствуют
1	451350.55	1424286.1	-	0.1	данные отсутствуют	данные отсутствуют
2	451341.21	1424282.26	-	0.1	данные отсутствуют	данные отсутствуют
3	451334.72	1424280.06	-	0.1	данные отсутствуют	данные отсутствуют



ДОКУМЕНТ ПОДПИСАН
ЭЛЕКТРОННОЙ ПОДПИСЬЮ

Сертификат: 3094B7974B3CA8E1F07A347CFAD6FA78

Владелец: ФЕДЕРАЛЬНАЯ СЛУЖБА ГОСУДАРСТВЕННОЙ
РЕГИСТРАЦИИ, КАДАСТРА И КАРТОГРАФИИ
Действителен: с 17.05.2022 по 10.08.2023

полное наименование должности

инициалы, фамилия

Сооружение

вид объекта недвижимости

Лист № 791 раздела 5.1

Всего листов раздела 5.1: 941

Всего разделов: 4

Всего листов выписки: 949

27.06.2023г. № КУВИ-001/2023-147612886

Кадастровый номер:

50:23:0000000:130188

4	451322.97	1424275.68	-	0.1	данные отсутствуют	данные отсутствуют
5	451323.79	1424273.36	-	0.1	данные отсутствуют	данные отсутствуют
6	451325.88	1424267.51	-	0.1	данные отсутствуют	данные отсутствуют
7	451331.5	1424252.66	-	0.1	данные отсутствуют	данные отсутствуют
8	451326.08	1424250.5	-	0.1	данные отсутствуют	данные отсутствуют
9	451321.09	1424248.52	-	0.1	данные отсутствуют	данные отсутствуют
10	451314.44	1424245.67	-	0.1	данные отсутствуют	данные отсутствуют
11	451306.84	1424242.77	-	0.1	данные отсутствуют	данные отсутствуют
12	451293.32	1424237.72	-	0.1	данные отсутствуют	данные отсутствуют
13	451279.36	1424231.95	-	0.1	данные отсутствуют	данные отсутствуют
14	451266.59	1424226.72	-	0.1	данные отсутствуют	данные отсутствуют
15	451248.28	1424220.16	-	0.1	данные отсутствуют	данные отсутствуют
16	451239.65	1424216.44	-	0.1	данные отсутствуют	данные отсутствуют
17	451219.77	1424206.71	-	0.1	данные отсутствуют	данные отсутствуют
18	451210.03	1424202.53	-	0.1	данные отсутствуют	данные отсутствуют
19	451202.91	1424199.37	-	0.1	данные отсутствуют	данные отсутствуют
20	451198.34	1424197.37	-	0.1	данные отсутствуют	данные отсутствуют



ДОКУМЕНТ ПОДПИСАН
ЭЛЕКТРОННОЙ ПОДПИСЬЮ

Сертификат: 3094B7974B3CA8E1F07A347CFAD6FA78

Владелец: ФЕДЕРАЛЬНАЯ СЛУЖБА ГОСУДАРСТВЕННОЙ
РЕГИСТРАЦИИ, КАДАСТРА И КАРТОГРАФИИ
Действителен: с 17.05.2022 по 10.08.2023

полное наименование должности

инициалы, фамилия

Сооружение

вид объекта недвижимости

Лист № 792 раздела 5.1

Всего листов раздела 5.1: 941

Всего разделов: 4

Всего листов выписки: 949

27.06.2023г. № КУВИ-001/2023-147612886

Кадастровый номер:

50:23:0000000:130188

21	451189.55	1424193.76	-	0.1	данные отсутствуют	данные отсутствуют
22	451180.75	1424190.17	-	0.1	данные отсутствуют	данные отсутствуют
23	451163.17	1424182.95	-	0.1	данные отсутствуют	данные отсутствуют
1	451385.29	1424285.3	-	0.1	данные отсутствуют	данные отсутствуют
2	451387.95	1424286.16	-	0.1	данные отсутствуют	данные отсутствуют
3	451389.07	1424282.81	-	0.1	данные отсутствуют	данные отсутствуют
4	451394.33	1424284.58	-	0.1	данные отсутствуют	данные отсутствуют
1	451927.99	1424034.2	-	0.1	данные отсутствуют	данные отсутствуют
2	451930.44	1424039.52	-	0.1	данные отсутствуют	данные отсутствуют
1	452016.29	1423991.2	-	0.1	данные отсутствуют	данные отсутствуют
2	452014.41	1423988.06	-	0.1	данные отсутствуют	данные отсутствуют
1	452004.94	1423996.99	-	0.1	данные отсутствуют	данные отсутствуют
2	452003.24	1423994.07	-	0.1	данные отсутствуют	данные отсутствуют
1	451995.9	1424002.99	-	0.1	данные отсутствуют	данные отсутствуют
2	451993.71	1423999.22	-	0.1	данные отсутствуют	данные отсутствуют
1	451990.43	1424006.35	-	0.1	данные отсутствуют	данные отсутствуют
2	451988.18	1424002.2	-	0.1	данные отсутствуют	данные отсутствуют



ДОКУМЕНТ ПОДПИСАН
ЭЛЕКТРОННОЙ ПОДПИСЬЮ

Сертификат: 3094B7974B3CA8E1F07A347CFAD6FA78

Владелец: ФЕДЕРАЛЬНАЯ СЛУЖБА ГОСУДАРСТВЕННОЙ
РЕГИСТРАЦИИ, КАДАСТРА И КАРТОГРАФИИ
Действителен: с 17.05.2022 по 10.08.2023

полное наименование должности

инициалы, фамилия

Сооружение
вид объекта недвижимости

Лист № 793 раздела 5.1	Всего листов раздела 5.1: 941	Всего разделов: 4	Всего листов выписки: 949
------------------------	-------------------------------	-------------------	---------------------------

27.06.2023г. № КУВИ-001/2023-147612886

Кадастровый номер: 50:23:0000000:130188

1	451948.79	1424014.59	-	0.1	данные отсутствуют	данные отсутствуют
2	451952.07	1424020.93	-	0.1	данные отсутствуют	данные отсутствуют
1	451952.38	1424030.6	-	0.1	данные отсутствуют	данные отсутствуют
2	451948.12	1424023.17	-	0.1	данные отсутствуют	данные отсутствуют
1	451486.91	1424174.14	-	0.1	данные отсутствуют	данные отсутствуют
2	451493.43	1424176.11	-	0.1	данные отсутствуют	данные отсутствуют
3	451592.93	1424199.68	-	0.1	данные отсутствуют	данные отсутствуют
4	451607.14	1424203.06	-	0.1	данные отсутствуют	данные отсутствуют
5	451667.94	1424223.52	-	0.1	данные отсутствуют	данные отсутствуют
6	451693.54	1424225.22	-	0.1	данные отсутствуют	данные отсутствуют
7	451700.91	1424224.91	-	0.1	данные отсутствуют	данные отсутствуют
8	451707.98	1424224.06	-	0.1	данные отсутствуют	данные отсутствуют
9	451717.65	1424222.07	-	0.1	данные отсутствуют	данные отсутствуют
10	451722.32	1424220.94	-	0.1	данные отсутствуют	данные отсутствуют
11	451732.09	1424216.69	-	0.1	данные отсутствуют	данные отсутствуют
12	451741.21	1424212.38	-	0.1	данные отсутствуют	данные отсутствуют
13	451750.29	1424208.06	-	0.1	данные отсутствуют	данные отсутствуют



ДОКУМЕНТ ПОДПИСАН
ЭЛЕКТРОННОЙ ПОДПИСЬЮ

Сертификат: 3094B7974B3CA8E1F07A347CFAD6FA78

Владелец: ФЕДЕРАЛЬНАЯ СЛУЖБА ГОСУДАРСТВЕННОЙ
РЕГИСТРАЦИИ, КАДАСТРА И КАРТОГРАФИИ
Действителен: с 17.05.2022 по 10.08.2023

полное наименование должности

инициалы, фамилия

Сооружение			
вид объекта недвижимости			

Лист № 794 раздела 5.1	Всего листов раздела 5.1: 941	Всего разделов: 4	Всего листов выписки: 949
------------------------	-------------------------------	-------------------	---------------------------

27.06.2023г. № КУВИ-001/2023-147612886

Кадастровый номер: 50:23:0000000:130188

14	451760.89	1424203.54	-	0.1	данные отсутствуют	данные отсутствуют
15	451771.72	1424197.73	-	0.1	данные отсутствуют	данные отсутствуют
16	451786.84	1424190.07	-	0.1	данные отсутствуют	данные отсутствуют
17	451797.28	1424184.47	-	0.1	данные отсутствуют	данные отсутствуют
18	451808.04	1424178.44	-	0.1	данные отсутствуют	данные отсутствуют
19	451819.58	1424171.49	-	0.1	данные отсутствуют	данные отсутствуют
20	451829.11	1424165.65	-	0.1	данные отсутствуют	данные отсутствуют
21	451841.76	1424157.57	-	0.1	данные отсутствуют	данные отсутствуют
22	451850.87	1424152.49	-	0.1	данные отсутствуют	данные отсутствуют
23	451855.61	1424149.89	-	0.1	данные отсутствуют	данные отсутствуют
1	451600.81	1423905.23	-	0.1	данные отсутствуют	данные отсутствуют
2	451581.3	1424054.65	-	0.1	данные отсутствуют	данные отсутствуют
3	451571.32	1424053.87	-	0.1	данные отсутствуют	данные отсутствуют
4	451555.01	1424051.03	-	0.1	данные отсутствуют	данные отсутствуют
5	451547.69	1424049.89	-	0.1	данные отсутствуют	данные отсутствуют
6	451538.6	1424048.43	-	0.1	данные отсутствуют	данные отсутствуют
7	451528.73	1424046.67	-	0.1	данные отсутствуют	данные отсутствуют



ДОКУМЕНТ ПОДПИСАН
ЭЛЕКТРОННОЙ ПОДПИСЬЮ

Сертификат: 3094B7974B3CA8E1F07A347CFAD6FA78

Владелец: ФЕДЕРАЛЬНАЯ СЛУЖБА ГОСУДАРСТВЕННОЙ
РЕГИСТРАЦИИ, КАДАСТРА И КАРТОГРАФИИ
Действителен: с 17.05.2022 по 10.08.2023

полное наименование должности

инициалы, фамилия

Сооружение
вид объекта недвижимости

Лист № 795 раздела 5.1	Всего листов раздела 5.1: 941	Всего разделов: 4	Всего листов выписки: 949
------------------------	-------------------------------	-------------------	---------------------------

27.06.2023г. № КУВИ-001/2023-147612886

Кадастровый номер: 50:23:0000000:130188

8	451516.83	1424044.81	-	0.1	данные отсутствуют	данные отсутствуют
9	451504.78	1424042.7	-	0.1	данные отсутствуют	данные отсутствуют
1	451581.3	1424054.65	-	0.1	данные отсутствуют	данные отсутствуют
2	451603.63	1424056.7	-	0.1	данные отсутствуют	данные отсутствуют
1	451774.36	1423474.64	-	0.1	данные отсутствуют	данные отсутствуют
2	451799.52	1423465.42	-	0.1	данные отсутствуют	данные отсутствуют
3	451824.68	1423456.2	-	0.1	данные отсутствуют	данные отсутствуют
1	451978.52	1423723.33	-	0.1	данные отсутствуют	данные отсутствуют
2	451975.14	1423755.33	-	0.1	данные отсутствуют	данные отсутствуют
3	451973.16	1423755.11	-	0.1	данные отсутствуют	данные отсутствуют
4	451961.12	1423753.85	-	0.1	данные отсутствуют	данные отсутствуют
5	451962.17	1423741.97	-	0.1	данные отсутствуют	данные отсутствуют
6	451962.8	1423731.1	-	0.1	данные отсутствуют	данные отсутствуют
7	451943.83	1423729.56	-	0.1	данные отсутствуют	данные отсутствуют
8	451930.49	1423728.36	-	0.1	данные отсутствуют	данные отсутствуют
9	451918	1423727.44	-	0.1	данные отсутствуют	данные отсутствуют
10	451888.25	1423725	-	0.1	данные отсутствуют	данные отсутствуют



ДОКУМЕНТ ПОДПИСАН
ЭЛЕКТРОННОЙ ПОДПИСЬЮ

Сертификат: 3094B7974B3CA8E1F07A347CFAD6FA78

Владелец: ФЕДЕРАЛЬНАЯ СЛУЖБА ГОСУДАРСТВЕННОЙ
РЕГИСТРАЦИИ, КАДАСТРА И КАРТОГРАФИИ
Действителен: с 17.05.2022 по 10.08.2023

полное наименование должности

инициалы, фамилия

Сооружение

вид объекта недвижимости

Лист № 796 раздела 5.1

Всего листов раздела 5.1: 941

Всего разделов: 4

Всего листов выписки: 949

27.06.2023г. № КУВИ-001/2023-147612886

Кадастровый номер:

50:23:0000000:130188

11	451890.64	1423712.01	-	0.1	данные отсутствуют	данные отсутствуют
12	451893.14	1423697.2	-	0.1	данные отсутствуют	данные отсутствуют
13	451894.67	1423686.75	-	0.1	данные отсутствуют	данные отсутствуют
14	451886.05	1423686.16	-	0.1	данные отсутствуют	данные отсутствуют
15	451879.28	1423685.57	-	0.1	данные отсутствуют	данные отсутствуют
16	451871.94	1423685.05	-	0.1	данные отсутствуют	данные отсутствуют
17	451866.21	1423684.51	-	0.1	данные отсутствуют	данные отсутствуют
18	451867.91	1423662.94	-	0.1	данные отсутствуют	данные отсутствуют
19	451869.28	1423647.69	-	0.1	данные отсутствуют	данные отсутствуют
20	451870.85	1423632.59	-	0.1	данные отсутствуют	данные отсутствуют
21	451872.44	1423617.24	-	0.1	данные отсутствуют	данные отсутствуют
22	451869.04	1423616.89	-	0.1	данные отсутствуют	данные отсутствуют
1	451975.94	1423747.69	-	0.1	данные отсутствуют	данные отсутствуют
2	451985.89	1423748.57	-	0.1	данные отсутствуют	данные отсутствуют
3	452003.01	1423750.45	-	0.1	данные отсутствуют	данные отсутствуют
4	452034.38	1423753.68	-	0.1	данные отсутствуют	данные отсутствуют
5	452049.05	1423755.69	-	0.1	данные отсутствуют	данные отсутствуют



ДОКУМЕНТ ПОДПИСАН
ЭЛЕКТРОННОЙ ПОДПИСЬЮ

Сертификат: 3094B7974B3CA8E1F07A347CFAD6FA78

Владелец: ФЕДЕРАЛЬНАЯ СЛУЖБА ГОСУДАРСТВЕННОЙ
РЕГИСТРАЦИИ, КАДАСТРА И КАРТОГРАФИИ
Действителен: с 17.05.2022 по 10.08.2023

полное наименование должности

инициалы, фамилия

Сооружение

вид объекта недвижимости

Лист № 797 раздела 5.1

Всего листов раздела 5.1: 941

Всего разделов: 4

Всего листов выписки: 949

27.06.2023г. № КУВИ-001/2023-147612886

Кадастровый номер:

50:23:0000000:130188

6	452063.39	1423757.15	-	0.1	данные отсутствуют	данные отсутствуют
7	452080.53	1423758.63	-	0.1	данные отсутствуют	данные отсутствуют
8	452098.88	1423761.48	-	0.1	данные отсутствуют	данные отсутствуют
9	452108.18	1423763.03	-	0.1	данные отсутствуют	данные отсутствуют
10	452113.53	1423747.89	-	0.1	данные отсутствуют	данные отсутствуют
11	452118.91	1423734.92	-	0.1	данные отсутствуют	данные отсутствуют
12	452124.02	1423722.09	-	0.1	данные отсутствуют	данные отсутствуют
13	452127.49	1423713.74	-	0.1	данные отсутствуют	данные отсутствуют
14	452148.96	1423667.12	-	0.1	данные отсутствуют	данные отсутствуют
15	452139.85	1423641.25	-	0.1	данные отсутствуют	данные отсутствуют
16	452121.08	1423599.62	-	0.1	данные отсутствуют	данные отсутствуют
17	452116.26	1423589.08	-	0.1	данные отсутствуют	данные отсутствуют
18	452111.74	1423578.47	-	0.1	данные отсутствуют	данные отсутствуют
19	452107.02	1423568.02	-	0.1	данные отсутствуют	данные отсутствуют
20	452102.87	1423558.35	-	0.1	данные отсутствуют	данные отсутствуют
21	452097.56	1423546.27	-	0.1	данные отсутствуют	данные отсутствуют
22	452094.09	1423539.26	-	0.1	данные отсутствуют	данные отсутствуют



ДОКУМЕНТ ПОДПИСАН
ЭЛЕКТРОННОЙ ПОДПИСЬЮ

Сертификат: 3094B7974B3CA8E1F07A347CFAD6FA78

Владелец: ФЕДЕРАЛЬНАЯ СЛУЖБА ГОСУДАРСТВЕННОЙ
РЕГИСТРАЦИИ, КАДАСТРА И КАРТОГРАФИИ
Действителен: с 17.05.2022 по 10.08.2023

полное наименование должности

инициалы, фамилия

Сооружение

вид объекта недвижимости

Лист № 798 раздела 5.1

Всего листов раздела 5.1: 941

Всего разделов: 4

Всего листов выписки: 949

27.06.2023г. № КУВИ-001/2023-147612886

Кадастровый номер:

50:23:0000000:130188

23	452089.53	1423528.85	-	0.1	данные отсутствуют	данные отсутствуют
24	452085.05	1423518.4	-	0.1	данные отсутствуют	данные отсутствуют
25	452082.14	1423511.29	-	0.1	данные отсутствуют	данные отсутствуют
26	452071.4	1423484.51	-	0.1	данные отсутствуют	данные отсутствуют
27	452075	1423443.91	-	0.1	данные отсутствуют	данные отсутствуют
28	452062.89	1423443.15	-	0.1	данные отсутствуют	данные отсутствуют
29	452055.72	1423442.29	-	0.1	данные отсутствуют	данные отсутствуют
30	452047.39	1423441.83	-	0.1	данные отсутствуют	данные отсутствуют
31	452016.57	1423438.88	-	0.1	данные отсутствуют	данные отсутствуют
32	452001.63	1423437.19	-	0.1	данные отсутствуют	данные отсутствуют
33	451986.02	1423435.57	-	0.1	данные отсутствуют	данные отсутствуют
34	451970.89	1423434.27	-	0.1	данные отсутствуют	данные отсутствуют
35	451959.1	1423433.22	-	0.1	данные отсутствуют	данные отсутствуют
36	451959.28	1423417.42	-	0.1	данные отсутствуют	данные отсутствуют
37	451954.22	1423409.12	-	0.1	данные отсутствуют	данные отсутствуют
38	451951.25	1423404.17	-	0.1	данные отсутствуют	данные отсутствуют
39	451939.58	1423410.24	-	0.1	данные отсутствуют	данные отсутствуют



ДОКУМЕНТ ПОДПИСАН
ЭЛЕКТРОННОЙ ПОДПИСЬЮ

Сертификат: 3094B7974B3CA8E1F07A347CFAD6FA78

Владелец: ФЕДЕРАЛЬНАЯ СЛУЖБА ГОСУДАРСТВЕННОЙ
РЕГИСТРАЦИИ, КАДАСТРА И КАРТОГРАФИИ
Действителен: с 17.05.2022 по 10.08.2023

полное наименование должности

инициалы, фамилия

Сооружение

вид объекта недвижимости

Лист № 799 раздела 5.1

Всего листов раздела 5.1: 941

Всего разделов: 4

Всего листов выписки: 949

27.06.2023г. № КУВИ-001/2023-147612886

Кадастровый номер:

50:23:0000000:130188

40	451929.18	1423415.26	-	0.1	данные отсутствуют	данные отсутствуют
41	451918.01	1423420.05	-	0.1	данные отсутствуют	данные отсутствуют
42	451905.09	1423425.28	-	0.1	данные отсутствуют	данные отсутствуют
43	451891.53	1423430.33	-	0.1	данные отсутствуют	данные отсутствуют
44	451880.86	1423434.49	-	0.1	данные отсутствуют	данные отсутствуют
45	451869.92	1423439.06	-	0.1	данные отсутствуют	данные отсутствуют
46	451852.85	1423445.68	-	0.1	данные отсутствуют	данные отсутствуют
47	451841.56	1423449.93	-	0.1	данные отсутствуют	данные отсутствуют
48	451831.31	1423453.67	-	0.1	данные отсутствуют	данные отсутствуют
49	451825.93	1423455.76	-	0.1	данные отсутствуют	данные отсутствуют
50	451824.68	1423456.2	-	0.1	данные отсутствуют	данные отсутствуют
51	451822.95	1423452.87	-	0.1	данные отсутствуют	данные отсутствуют
52	451819.36	1423446.03	-	0.1	данные отсутствуют	данные отсутствуют
53	451814.14	1423436.69	-	0.1	данные отсутствуют	данные отсутствуют
54	451809.43	1423427.2	-	0.1	данные отсутствуют	данные отсутствуют
55	451807.81	1423423.54	-	0.1	данные отсутствуют	данные отсутствуют
56	451802.32	1423411.72	-	0.1	данные отсутствуют	данные отсутствуют



ДОКУМЕНТ ПОДПИСАН
ЭЛЕКТРОННОЙ ПОДПИСЬЮ

Сертификат: 3094B7974B3CA8E1F07A347CFAD6FA78

Владелец: ФЕДЕРАЛЬНАЯ СЛУЖБА ГОСУДАРСТВЕННОЙ
РЕГИСТРАЦИИ, КАДАСТРА И КАРТОГРАФИИ
Действителен: с 17.05.2022 по 10.08.2023

полное наименование должности

инициалы, фамилия

Сооружение			
вид объекта недвижимости			
Лист № 800 раздела 5.1	Всего листов раздела 5.1: 941	Всего разделов: 4	Всего листов выписки: 949

27.06.2023г. № КУВИ-001/2023-147612886

Кадастровый номер: 50:23:0000000:130188

57	451796.81	1423400.03	-	0.1	данные отсутствуют	данные отсутствуют
58	451792.28	1423389.97	-	0.1	данные отсутствуют	данные отсутствуют
59	451786.95	1423378.55	-	0.1	данные отсутствуют	данные отсутствуют
60	451781.18	1423368.43	-	0.1	данные отсутствуют	данные отсутствуют
61	451774.7	1423360.16	-	0.1	данные отсутствуют	данные отсутствуют
62	451770.23	1423355.79	-	0.1	данные отсутствуют	данные отсутствуют
63	451759.55	1423347.65	-	0.1	данные отсутствуют	данные отсутствуют
64	451751.56	1423342.52	-	0.1	данные отсутствуют	данные отсутствуют
65	451744.86	1423344.49	-	0.1	данные отсутствуют	данные отсутствуют
66	451738.66	1423346.66	-	0.1	данные отсутствуют	данные отсутствуют
67	451717.43	1423352.21	-	0.1	данные отсутствуют	данные отсутствуют
68	451709.43	1423354	-	0.1	данные отсутствуют	данные отсутствуют
69	451707.64	1423344	-	0.1	данные отсутствуют	данные отсутствуют
70	451697.85	1423344.78	-	0.1	данные отсутствуют	данные отсутствуют
71	451689.18	1423345.02	-	0.1	данные отсутствуют	данные отсутствуют
72	451680.82	1423344.14	-	0.1	данные отсутствуют	данные отсутствуют
73	451671.36	1423342.42	-	0.1	данные отсутствуют	данные отсутствуют



ДОКУМЕНТ ПОДПИСАН
ЭЛЕКТРОННОЙ ПОДПИСЬЮ

Сертификат: 3094B7974B3CA8E1F07A347CFAD6FA78

Владелец: ФЕДЕРАЛЬНАЯ СЛУЖБА ГОСУДАРСТВЕННОЙ
РЕГИСТРАЦИИ, КАДАСТРА И КАРТОГРАФИИ
Действителен: с 17.05.2022 по 10.08.2023

полное наименование должности

инициалы, фамилия

Сооружение			
вид объекта недвижимости			
Лист № 801 раздела 5.1	Всего листов раздела 5.1: 941	Всего разделов: 4	Всего листов выписки: 949

27.06.2023г. № КУВИ-001/2023-147612886

Кадастровый номер: 50:23:0000000:130188

74	451663.22	1423340.44	-	0.1	данные отсутствуют	данные отсутствуют
75	451654.95	1423338.89	-	0.1	данные отсутствуют	данные отсутствуют
76	451649.83	1423338.05	-	0.1	данные отсутствуют	данные отсутствуют
77	451645.26	1423337.65	-	0.1	данные отсутствуют	данные отсутствуют
78	451638.38	1423337	-	0.1	данные отсутствуют	данные отсутствуют
79	451631.35	1423336.86	-	0.1	данные отсутствуют	данные отсутствуют
80	451623.09	1423337.26	-	0.1	данные отсутствуют	данные отсутствуют
81	451613.94	1423337.66	-	0.1	данные отсутствуют	данные отсутствуют
82	451607.71	1423338.08	-	0.1	данные отсутствуют	данные отсутствуют
83	451597.53	1423338.85	-	0.1	данные отсутствуют	данные отсутствуют
84	451584.89	1423339.57	-	0.1	данные отсутствуют	данные отсутствуют
1	452142.77	1423614.65	-	0.1	данные отсутствуют	данные отсутствуют
2	452128.46	1423615.97	-	0.1	данные отсутствуют	данные отсутствуют
1	452243.65	1423445.03	-	0.1	данные отсутствуют	данные отсутствуют
2	452218.95	1423446.37	-	0.1	данные отсутствуют	данные отсутствуют
1	452278.56	1424314.07	-	0.1	данные отсутствуют	данные отсутствуют
2	452273.91	1424311.34	-	0.1	данные отсутствуют	данные отсутствуют



ДОКУМЕНТ ПОДПИСАН
ЭЛЕКТРОННОЙ ПОДПИСЬЮ

Сертификат: 3094B7974B3CA8E1F07A347CFAD6FA78

Владелец: ФЕДЕРАЛЬНАЯ СЛУЖБА ГОСУДАРСТВЕННОЙ
РЕГИСТРАЦИИ, КАДАСТРА И КАРТОГРАФИИ
Действителен: с 17.05.2022 по 10.08.2023

полное наименование должности

инициалы, фамилия

Сооружение

вид объекта недвижимости

Лист № 802 раздела 5.1

Всего листов раздела 5.1: 941

Всего разделов: 4

Всего листов выписки: 949

27.06.2023г. № КУВИ-001/2023-147612886

Кадастровый номер:

50:23:0000000:130188

1	452267.54	1424333.6	-	0.1	данные отсутствуют	данные отсутствуют
2	452262.97	1424330.91	-	0.1	данные отсутствуют	данные отсутствуют
1	452364.1	1424086.66	-	0.1	данные отсутствуют	данные отсутствуют
2	452362.09	1424089.74	-	0.1	данные отсутствуют	данные отсутствуют
3	452360.38	1424088.62	-	0.1	данные отсутствуют	данные отсутствуют
4	452353.54	1424100.68	-	0.1	данные отсутствуют	данные отсутствуют
5	452352.24	1424099.86	-	0.1	данные отсутствуют	данные отсутствуют
6	452342.6	1424094.46	-	0.1	данные отсутствуют	данные отсутствуют
7	452327.96	1424086.7	-	0.1	данные отсутствуют	данные отсутствуют
8	452316.63	1424080.3	-	0.1	данные отсутствуют	данные отсутствуют
9	452304.52	1424073.8	-	0.1	данные отсутствуют	данные отсутствуют
10	452295.57	1424068.47	-	0.1	данные отсутствуют	данные отсутствуют
11	452286.9	1424063.64	-	0.1	данные отсутствуют	данные отсутствуют
1	452341.94	1424116.76	-	0.1	данные отсутствуют	данные отсутствуют
2	452343.87	1424113.11	-	0.1	данные отсутствуют	данные отсутствуют
3	452345.05	1424113.73	-	0.1	данные отсутствуют	данные отсутствуют
4	452352.36	1424099.93	-	0.1	данные отсутствуют	данные отсутствуют



ДОКУМЕНТ ПОДПИСАН
ЭЛЕКТРОННОЙ ПОДПИСЬЮ

Сертификат: 3094B7974B3CA8E1F07A347CFAD6FA78

Владелец: ФЕДЕРАЛЬНАЯ СЛУЖБА ГОСУДАРСТВЕННОЙ
РЕГИСТРАЦИИ, КАДАСТРА И КАРТОГРАФИИ
Действителен: с 17.05.2022 по 10.08.2023

полное наименование должности

инициалы, фамилия

Сооружение

вид объекта недвижимости

Лист № 803 раздела 5.1

Всего листов раздела 5.1: 941

Всего разделов: 4

Всего листов выписки: 949

27.06.2023г. № КУВИ-001/2023-147612886

Кадастровый номер:

50:23:0000000:130188

1	451490.39	1423390.85	-	0.1	данные отсутствуют	данные отсутствуют
2	451496.94	1423386.69	-	0.1	данные отсутствуют	данные отсутствуют
3	451503.5	1423382.52	-	0.1	данные отсутствуют	данные отсутствуют
4	451516.61	1423374.21	-	0.1	данные отсутствуют	данные отсутствуют
5	451526.15	1423378.29	-	0.1	данные отсутствуют	данные отсутствуют
6	451539.11	1423372.38	-	0.1	данные отсутствуют	данные отсутствуют
7	451545.65	1423385.59	-	0.1	данные отсутствуют	данные отсутствуют
8	451546.43	1423385.56	-	0.1	данные отсутствуют	данные отсутствуют
1	451540.64	1423370.88	-	0.1	данные отсутствуют	данные отсутствуют
2	451539.11	1423372.38	-	0.1	данные отсутствуют	данные отсутствуют
1	451146.61	1423260.36	-	0.1	данные отсутствуют	данные отсутствуют
2	451150.52	1423260.5	-	0.1	данные отсутствуют	данные отсутствуют
1	451156.42	1423236.62	-	0.1	данные отсутствуют	данные отсутствуют
2	451156.41	1423233.15	-	0.1	данные отсутствуют	данные отсутствуют
3	451142.98	1423232.38	-	0.1	данные отсутствуют	данные отсутствуют
1	451152.21	1423232.91	-	0.1	данные отсутствуют	данные отсутствуют
2	451152.37	1423220.01	-	0.1	данные отсутствуют	данные отсутствуют



ДОКУМЕНТ ПОДПИСАН
ЭЛЕКТРОННОЙ ПОДПИСЬЮ

Сертификат: 3094B7974B3CA8E1F07A347CFAD6FA78

Владелец: ФЕДЕРАЛЬНАЯ СЛУЖБА ГОСУДАРСТВЕННОЙ
РЕГИСТРАЦИИ, КАДАСТРА И КАРТОГРАФИИ
Действителен: с 17.05.2022 по 10.08.2023

полное наименование должности

инициалы, фамилия

Сооружение

вид объекта недвижимости

Лист № 804 раздела 5.1

Всего листов раздела 5.1: 941

Всего разделов: 4

Всего листов выписки: 949

27.06.2023г. № КУВИ-001/2023-147612886

Кадастровый номер:

50:23:0000000:130188

1	451186.15	1423234.11	-	0.1	данные отсутствуют	данные отсутствуют
2	451183.34	1423234.1	-	0.1	данные отсутствуют	данные отсутствуют
3	451183.41	1423222.02	-	0.1	данные отсутствуют	данные отсутствуют
1	451183.35	1423233.03	-	0.1	данные отсутствуют	данные отсутствуют
2	451176.33	1423233.05	-	0.1	данные отсутствуют	данные отсутствуют
3	451176.34	1423237.42	-	0.1	данные отсутствуют	данные отсутствуют
1	451212.17	1423247.88	-	0.1	данные отсутствуют	данные отсутствуют
2	451207.33	1423247.52	-	0.1	данные отсутствуют	данные отсутствуют
3	451207.96	1423223.82	-	0.1	данные отсутствуют	данные отсутствуют
1	450718.93	1423829.25	-	0.1	данные отсутствуют	данные отсутствуют
2	450726.87	1423829.05	-	0.1	данные отсутствуют	данные отсутствуют
1	450640.91	1424024.4	-	0.1	данные отсутствуют	данные отсутствуют
2	450648.92	1424007.94	-	0.1	данные отсутствуют	данные отсутствуют
3	450652.2	1424001.21	-	0.1	данные отсутствуют	данные отсутствуют
4	450657.24	1423990.5	-	0.1	данные отсутствуют	данные отсутствуют
5	450663.73	1423977.6	-	0.1	данные отсутствуют	данные отсутствуют
6	450667.55	1423969.09	-	0.1	данные отсутствуют	данные отсутствуют



ДОКУМЕНТ ПОДПИСАН
ЭЛЕКТРОННОЙ ПОДПИСЬЮ

Сертификат: 3094B7974B3CA8E1F07A347CFAD6FA78

Владелец: ФЕДЕРАЛЬНАЯ СЛУЖБА ГОСУДАРСТВЕННОЙ
РЕГИСТРАЦИИ, КАДАСТРА И КАРТОГРАФИИ
Действителен: с 17.05.2022 по 10.08.2023

полное наименование должности

инициалы, фамилия

Сооружение

вид объекта недвижимости

Лист № 805 раздела 5.1

Всего листов раздела 5.1: 941

Всего разделов: 4

Всего листов выписки: 949

27.06.2023г. № КУВИ-001/2023-147612886

Кадастровый номер:

50:23:0000000:130188

7	450672.1	1423960.41	-	0.1	данные отсутствуют	данные отсутствуют
8	450675.49	1423953.29	-	0.1	данные отсутствуют	данные отсутствуют
9	450681.09	1423940.98	-	0.1	данные отсутствуют	данные отсутствуют
10	450685.14	1423932.2	-	0.1	данные отсутствуют	данные отсутствуют
11	450688.69	1423924.58	-	0.1	данные отсутствуют	данные отсутствуют
12	450694.2	1423914.87	-	0.1	данные отсутствуют	данные отсутствуют
13	450700.27	1423901.88	-	0.1	данные отсутствуют	данные отсутствуют
14	450703.6	1423894.87	-	0.1	данные отсутствуют	данные отсутствуют
15	450708.8	1423884.47	-	0.1	данные отсутствуют	данные отсутствуют
16	450712.84	1423875.18	-	0.1	данные отсутствуют	данные отсутствуют
17	450716.53	1423866.99	-	0.1	данные отсутствуют	данные отсутствуют
18	450708.28	1423862.48	-	0.1	данные отсутствуют	данные отсутствуют
19	450713.37	1423853.49	-	0.1	данные отсутствуют	данные отсутствуют
20	450720.28	1423841.38	-	0.1	данные отсутствуют	данные отсутствуют
21	450725.07	1423832.61	-	0.1	данные отсутствуют	данные отсутствуют
22	450730.67	1423821.54	-	0.1	данные отсутствуют	данные отсутствуют
23	450738.11	1423807.35	-	0.1	данные отсутствуют	данные отсутствуют



ДОКУМЕНТ ПОДПИСАН
ЭЛЕКТРОННОЙ ПОДПИСЬЮ

Сертификат: 3094B7974B3CA8E1F07A347CFAD6FA78

Владелец: ФЕДЕРАЛЬНАЯ СЛУЖБА ГОСУДАРСТВЕННОЙ
РЕГИСТРАЦИИ, КАДАСТРА И КАРТОГРАФИИ
Действителен: с 17.05.2022 по 10.08.2023

полное наименование должности

инициалы, фамилия

Сооружение			
вид объекта недвижимости			
Лист № 806 раздела 5.1	Всего листов раздела 5.1: 941	Всего разделов: 4	Всего листов выписки: 949

27.06.2023г. № КУВИ-001/2023-147612886

Кадастровый номер: 50:23:0000000:130188

24	450742.1	1423809.65	-	0.1	данные отсутствуют	данные отсутствуют
25	450751.76	1423792.87	-	0.1	данные отсутствуют	данные отсутствуют
26	450755.71	1423787.1	-	0.1	данные отсутствуют	данные отсутствуют
27	450763.83	1423773.48	-	0.1	данные отсутствуют	данные отсутствуют
28	450773.95	1423757.28	-	0.1	данные отсутствуют	данные отсутствуют
29	450780.89	1423746.22	-	0.1	данные отсутствуют	данные отсутствуют
30	450787.32	1423736.11	-	0.1	данные отсутствуют	данные отсутствуют
31	450793	1423727.23	-	0.1	данные отсутствуют	данные отсутствуют
32	450810.55	1423695.21	-	0.1	данные отсутствуют	данные отсутствуют
33	450757.51	1423660.79	-	0.1	данные отсутствуют	данные отсутствуют
34	450748.47	1423659.1	-	0.1	данные отсутствуют	данные отсутствуют
1	450952.56	1423390.73	-	0.1	данные отсутствуют	данные отсутствуют
2	450952.76	1423387.71	-	0.1	данные отсутствуют	данные отсутствуют
3	450953.33	1423379.02	-	0.1	данные отсутствуют	данные отсутствуют
4	450943.8	1423377.81	-	0.1	данные отсутствуют	данные отсутствуют
5	450931.7	1423376.28	-	0.1	данные отсутствуют	данные отсутствуют
6	450923.53	1423375.24	-	0.1	данные отсутствуют	данные отсутствуют



ДОКУМЕНТ ПОДПИСАН
ЭЛЕКТРОННОЙ ПОДПИСЬЮ

Сертификат: 3094B7974B3CA8E1F07A347CFAD6FA78

Владелец: ФЕДЕРАЛЬНАЯ СЛУЖБА ГОСУДАРСТВЕННОЙ

РЕГИСТРАЦИИ, КАДАСТРА И КАРТОГРАФИИ

Действителен: с 17.05.2022 по 10.08.2023

полное наименование должности

инициалы, фамилия

Сооружение			
вид объекта недвижимости			
Лист № 807 раздела 5.1	Всего листов раздела 5.1: 941	Всего разделов: 4	Всего листов выписки: 949

27.06.2023г. № КУВИ-001/2023-147612886

Кадастровый номер: 50:23:0000000:130188

7	450911.97	1423373.63	-	0.1	данные отсутствуют	данные отсутствуют
8	450904.49	1423372.46	-	0.1	данные отсутствуют	данные отсутствуют
9	450900.72	1423371.86	-	0.1	данные отсутствуют	данные отсутствуют
10	450899.89	1423371.73	-	0.1	данные отсутствуют	данные отсутствуют
11	450899.71	1423372.63	-	0.1	данные отсутствуют	данные отсутствуют
12	450888.03	1423370.73	-	0.1	данные отсутствуют	данные отсутствуют
13	450876.35	1423368.82	-	0.1	данные отсутствуют	данные отсутствуют
14	450864.68	1423366.91	-	0.1	данные отсутствуют	данные отсутствуют
15	450853.01	1423365	-	0.1	данные отсутствуют	данные отсутствуют
16	450841.08	1423358.26	-	0.1	данные отсутствуют	данные отсутствуют
17	450829.14	1423351.5	-	0.1	данные отсутствуют	данные отсутствуют
18	450817.22	1423344.75	-	0.1	данные отсутствуют	данные отсутствуют
19	450805.28	1423338	-	0.1	данные отсутствуют	данные отсутствуют
20	450802.19	1423343.09	-	0.1	данные отсутствуют	данные отсутствуют
21	450800.53	1423345.83	-	0.1	данные отсутствуют	данные отсутствуют
1	451057.52	1423400.33	-	0.1	данные отсутствуют	данные отсутствуют
2	451044.06	1423400.25	-	0.1	данные отсутствуют	данные отсутствуют



ДОКУМЕНТ ПОДПИСАН
ЭЛЕКТРОННОЙ ПОДПИСЬЮ

Сертификат: 3094B7974B3CA8E1F07A347CFAD6FA78

Владелец: ФЕДЕРАЛЬНАЯ СЛУЖБА ГОСУДАРСТВЕННОЙ
РЕГИСТРАЦИИ, КАДАСТРА И КАРТОГРАФИИ
Действителен: с 17.05.2022 по 10.08.2023

полное наименование должности

инициалы, фамилия

Сооружение
вид объекта недвижимости

Лист № 808 раздела 5.1	Всего листов раздела 5.1: 941	Всего разделов: 4	Всего листов выписки: 949
------------------------	-------------------------------	-------------------	---------------------------

27.06.2023г. № КУВИ-001/2023-147612886

Кадастровый номер: 50:23:0000000:130188

3	451036.99	1423399.69	-	0.1	данные отсутствуют	данные отсутствуют
4	451029.96	1423399.24	-	0.1	данные отсутствуют	данные отсутствуют
5	451022.87	1423398.29	-	0.1	данные отсутствуют	данные отсутствуют
6	451017.09	1423397.61	-	0.1	данные отсутствуют	данные отсутствуют
7	451008.43	1423396.53	-	0.1	данные отсутствуют	данные отсутствуют
8	451001.39	1423395.84	-	0.1	данные отсутствуют	данные отсутствуют
9	450989.73	1423394.82	-	0.1	данные отсутствуют	данные отсутствуют
10	450981.37	1423393.76	-	0.1	данные отсутствуют	данные отсутствуют
11	450970.72	1423392.46	-	0.1	данные отсутствуют	данные отсутствуют
12	450952.85	1423390.75	-	0.1	данные отсутствуют	данные отсутствуют
13	450944.12	1423389.66	-	0.1	данные отсутствуют	данные отсутствуют
14	450936.22	1423388.67	-	0.1	данные отсутствуют	данные отсутствуют
15	450912.2	1423438.2	-	0.1	данные отсутствуют	данные отсутствуют
16	450904.21	1423454.72	-	0.1	данные отсутствуют	данные отсутствуют
17	450877.44	1423502.41	-	0.1	данные отсутствуют	данные отсутствуют
18	450856.73	1423543.91	-	0.1	данные отсутствуют	данные отсутствуют
19	450809.63	1423595.83	-	0.1	данные отсутствуют	данные отсутствуют



ДОКУМЕНТ ПОДПИСАН
ЭЛЕКТРОННОЙ ПОДПИСЬЮ

Сертификат: 3094B7974B3CA8E1F07A347CFAD6FA78

Владелец: ФЕДЕРАЛЬНАЯ СЛУЖБА ГОСУДАРСТВЕННОЙ
РЕГИСТРАЦИИ, КАДАСТРА И КАРТОГРАФИИ
Действителен: с 17.05.2022 по 10.08.2023

полное наименование должности

инициалы, фамилия

Сооружение

вид объекта недвижимости

Лист № 809 раздела 5.1

Всего листов раздела 5.1: 941

Всего разделов: 4

Всего листов выписки: 949

27.06.2023г. № КУВИ-001/2023-147612886

Кадастровый номер:

50:23:0000000:130188

20	450780.78	1423612.92	-	0.1	данные отсутствуют	данные отсутствуют
21	450748.51	1423658.85	-	0.1	данные отсутствуют	данные отсутствуют
22	450745.92	1423671.9	-	0.1	данные отсутствуют	данные отсутствуют
23	450710.76	1423732.2	-	0.1	данные отсутствуют	данные отсутствуют
24	450713.03	1423733.64	-	0.1	данные отсутствуют	данные отсутствуют
25	450689.87	1423774.88	-	0.1	данные отсутствуют	данные отсутствуют
26	450677.94	1423798.37	-	0.1	данные отсутствуют	данные отсутствуют
27	450669.15	1423814.71	-	0.1	данные отсутствуют	данные отсутствуют
28	450662.19	1423810.57	-	0.1	данные отсутствуют	данные отсутствуют
29	450651.42	1423804.13	-	0.1	данные отсутствуют	данные отсутствуют
30	450646.27	1423812.76	-	0.1	данные отсутствуют	данные отсутствуют
31	450642.5	1423819.99	-	0.1	данные отсутствуют	данные отсутствуют
32	450638.46	1423827.92	-	0.1	данные отсутствуют	данные отсутствуют
33	450635.21	1423833.86	-	0.1	данные отсутствуют	данные отсутствуют
34	450630.78	1423842.09	-	0.1	данные отсутствуют	данные отсутствуют
35	450623.87	1423855.19	-	0.1	данные отсутствуют	данные отсутствуют
36	450620.31	1423863.1	-	0.1	данные отсутствуют	данные отсутствуют



ДОКУМЕНТ ПОДПИСАН
ЭЛЕКТРОННОЙ ПОДПИСЬЮ

Сертификат: 3094B7974B3CA8E1F07A347CFAD6FA78

Владелец: ФЕДЕРАЛЬНАЯ СЛУЖБА ГОСУДАРСТВЕННОЙ
РЕГИСТРАЦИИ, КАДАСТРА И КАРТОГРАФИИ
Действителен: с 17.05.2022 по 10.08.2023

полное наименование должности

инициалы, фамилия

Сооружение

вид объекта недвижимости

Лист № 810 раздела 5.1

Всего листов раздела 5.1: 941

Всего разделов: 4

Всего листов выписки: 949

27.06.2023г. № КУВИ-001/2023-147612886

Кадастровый номер:

50:23:0000000:130188

37	450613.87	1423875.98	-	0.1	данные отсутствуют	данные отсутствуют
38	450612.73	1423878.48	-	0.1	данные отсутствуют	данные отсутствуют
39	450608.32	1423887.33	-	0.1	данные отсутствуют	данные отсутствуют
40	450602.07	1423898.81	-	0.1	данные отсутствуют	данные отсутствуют
41	450597.26	1423907.04	-	0.1	данные отсутствуют	данные отсутствуют
42	450593.12	1423914.63	-	0.1	данные отсутствуют	данные отсутствуют
43	450587.7	1423925.34	-	0.1	данные отсутствуют	данные отсутствуют
44	450581.86	1423936.39	-	0.1	данные отсутствуют	данные отсутствуют
45	450573.99	1423950.64	-	0.1	данные отсутствуют	данные отсутствуют
46	450570.48	1423957.65	-	0.1	данные отсутствуют	данные отсутствуют
47	450562.08	1423972.77	-	0.1	данные отсутствуют	данные отсутствуют
48	450564.95	1423974.37	-	0.1	данные отсутствуют	данные отсутствуют
49	450562.63	1423978.53	-	0.1	данные отсутствуют	данные отсутствуют
50	450560.33	1423982.7	-	0.1	данные отсутствуют	данные отсутствуют
51	450556.3	1423990.26	-	0.1	данные отсутствуют	данные отсутствуют
52	450550.99	1424000.39	-	0.1	данные отсутствуют	данные отсутствуют
53	450545.82	1424011.25	-	0.1	данные отсутствуют	данные отсутствуют



ДОКУМЕНТ ПОДПИСАН
ЭЛЕКТРОННОЙ ПОДПИСЬЮ

Сертификат: 3094B7974B3CA8E1F07A347CFAD6FA78

Владелец: ФЕДЕРАЛЬНАЯ СЛУЖБА ГОСУДАРСТВЕННОЙ
РЕГИСТРАЦИИ, КАДАСТРА И КАРТОГРАФИИ
Действителен: с 17.05.2022 по 10.08.2023

полное наименование должности

инициалы, фамилия

Сооружение			
вид объекта недвижимости			
Лист № 811 раздела 5.1	Всего листов раздела 5.1: 941	Всего разделов: 4	Всего листов выписки: 949

27.06.2023г. № КУВИ-001/2023-147612886

Кадастровый номер: 50:23:0000000:130188

54	450539.46	1424022.87	-	0.1	данные отсутствуют	данные отсутствуют
55	450529.48	1424042.68	-	0.1	данные отсутствуют	данные отсутствуют
56	450526.01	1424050.01	-	0.1	данные отсутствуют	данные отсутствуют
57	450521.23	1424058.56	-	0.1	данные отсутствуют	данные отсутствуют
58	450516.94	1424066	-	0.1	данные отсутствуют	данные отсутствуют
59	450541.89	1424078.54	-	0.1	данные отсутствуют	данные отсутствуют
60	450549.76	1424082.39	-	0.1	данные отсутствуют	данные отсутствуют
61	450555.95	1424085.54	-	0.1	данные отсутствуют	данные отсутствуют
62	450563.96	1424089.94	-	0.1	данные отсутствуют	данные отсутствуют
63	450576.62	1424096.77	-	0.1	данные отсутствуют	данные отсутствуют
64	450583.56	1424081.29	-	0.1	данные отсутствуют	данные отсутствуют
65	450585.71	1424076.24	-	0.1	данные отсутствуют	данные отсутствуют
66	450590.76	1424064.53	-	0.1	данные отсутствуют	данные отсутствуют
67	450595.33	1424055.02	-	0.1	данные отсутствуют	данные отсутствуют
68	450599.29	1424045.84	-	0.1	данные отсутствуют	данные отсутствуют
69	450603.35	1424035.36	-	0.1	данные отсутствуют	данные отсутствуют
70	450606.5	1424028.43	-	0.1	данные отсутствуют	данные отсутствуют



ДОКУМЕНТ ПОДПИСАН
ЭЛЕКТРОННОЙ ПОДПИСЬЮ

Сертификат: 3094B7974B3CA8E1F07A347CFAD6FA78

Владелец: ФЕДЕРАЛЬНАЯ СЛУЖБА ГОСУДАРСТВЕННОЙ
РЕГИСТРАЦИИ, КАДАСТРА И КАРТОГРАФИИ
Действителен: с 17.05.2022 по 10.08.2023

полное наименование должности

инициалы, фамилия

Сооружение							
вид объекта недвижимости							
Лист № 812 раздела 5.1		Всего листов раздела 5.1: 941		Всего разделов: 4		Всего листов выписки: 949	
27.06.2023г. № КУВИ-001/2023-147612886							
Кадастровый номер:				50:23:0000000:130188			
71	450610.05	1424020.31	-	0.1	данные отсутствуют	данные отсутствуют	
72	450612.57	1424015.02	-	0.1	данные отсутствуют	данные отсутствуют	
73	450614.03	1424012.13	-	0.1	данные отсутствуют	данные отсутствуют	
74	450614.83	1424010.51	-	0.1	данные отсутствуют	данные отсутствуют	
75	450620.46	1424013.21	-	0.1	данные отсутствуют	данные отсутствуют	
76	450626.23	1424016.11	-	0.1	данные отсутствуют	данные отсутствуют	
77	450641.58	1424024.77	-	0.1	данные отсутствуют	данные отсутствуют	
78	450634.94	1424037.95	-	0.1	данные отсутствуют	данные отсутствуют	
79	450626.6	1424055.51	-	0.1	данные отсутствуют	данные отсутствуют	
80	450620.48	1424068.6	-	0.1	данные отсутствуют	данные отсутствуют	
81	450612.54	1424085.56	-	0.1	данные отсутствуют	данные отсутствуют	
82	450609.04	1424083.93	-	0.1	данные отсутствуют	данные отсутствуют	
1	450933.94	1423373.26	-	0.1	данные отсутствуют	данные отсутствуют	
2	450934.5	1423368.85	-	0.1	данные отсутствуют	данные отсутствуют	
1	449982.82	1425108.77	-	0.1	данные отсутствуют	данные отсутствуют	
2	449981.82	1425120.81	-	0.1	данные отсутствуют	данные отсутствуют	
1	449897.48	1425024.41	-	0.1	данные отсутствуют	данные отсутствуют	



ДОКУМЕНТ ПОДПИСАН
ЭЛЕКТРОННОЙ ПОДПИСЬЮ

Сертификат: 3094B7974B3CA8E1F07A347CFAD6FA78

Владелец: ФЕДЕРАЛЬНАЯ СЛУЖБА ГОСУДАРСТВЕННОЙ
РЕГИСТРАЦИИ, КАДАСТРА И КАРТОГРАФИИ
Действителен: с 17.05.2022 по 10.08.2023

полное наименование должности

инициалы, фамилия

Сооружение			
вид объекта недвижимости			
Лист № 813 раздела 5.1	Всего листов раздела 5.1: 941	Всего разделов: 4	Всего листов выписки: 949

27.06.2023г. № КУВИ-001/2023-147612886

Кадастровый номер: 50:23:0000000:130188

2	449898.81	1425022.55	-	0.1	данные отсутствуют	данные отсутствуют
3	449896.49	1425020.83	-	0.1	данные отсутствуют	данные отсутствуют
4	449887.4	1425014.08	-	0.1	данные отсутствуют	данные отсутствуют
5	449878.31	1425007.32	-	0.1	данные отсутствуют	данные отсутствуют
6	449870.45	1425001.49	-	0.1	данные отсутствуют	данные отсутствуют
7	449868.65	1425003.82	-	0.1	данные отсутствуют	данные отсутствуют
8	449862.45	1425011.87	-	0.1	данные отсутствуют	данные отсутствуют
9	449856.25	1425019.92	-	0.1	данные отсутствуют	данные отсутствуют
10	449849.76	1425028.66	-	0.1	данные отсутствуют	данные отсутствуют
11	449843.27	1425037.4	-	0.1	данные отсутствуют	данные отсутствуют
12	449837.88	1425043.87	-	0.1	данные отсутствуют	данные отсутствуют
13	449833.08	1425049.72	-	0.1	данные отсутствуют	данные отсутствуют
14	449826.98	1425056.51	-	0.1	данные отсутствуют	данные отсутствуют
15	449819.1	1425065.55	-	0.1	данные отсутствуют	данные отсутствуют
16	449812.56	1425074.19	-	0.1	данные отсутствуют	данные отсутствуют
17	449804.55	1425083.98	-	0.1	данные отсутствуют	данные отсутствуют
18	449796.54	1425093.77	-	0.1	данные отсутствуют	данные отсутствуют



ДОКУМЕНТ ПОДПИСАН
ЭЛЕКТРОННОЙ ПОДПИСЬЮ

Сертификат: 3094B7974B3CA8E1F07A347CFAD6FA78

Владелец: ФЕДЕРАЛЬНАЯ СЛУЖБА ГОСУДАРСТВЕННОЙ
РЕГИСТРАЦИИ, КАДАСТРА И КАРТОГРАФИИ
Действителен: с 17.05.2022 по 10.08.2023

полное наименование должности

инициалы, фамилия

Сооружение							
вид объекта недвижимости							
Лист № 814 раздела 5.1		Всего листов раздела 5.1: 941		Всего разделов: 4		Всего листов выписки: 949	
27.06.2023г. № КУВИ-001/2023-147612886							
Кадастровый номер:				50:23:0000000:130188			
19	449804.22	1425099.52	-	0.1	данные отсутствуют	данные отсутствуют	
20	449815.93	1425109.03	-	0.1	данные отсутствуют	данные отсутствуют	
21	449829.75	1425120.98	-	0.1	данные отсутствуют	данные отсутствуют	
22	449845.28	1425140.31	-	0.1	данные отсутствуют	данные отсутствуют	
23	449860.81	1425159.62	-	0.1	данные отсутствуют	данные отсутствуют	
24	449876.34	1425178.95	-	0.1	данные отсутствуют	данные отсутствуют	
25	449891.86	1425198.27	-	0.1	данные отсутствуют	данные отсутствуют	
1	449793.75	1425104.86	-	0.1	данные отсутствуют	данные отсутствуют	
2	449792.24	1425103.51	-	0.1	данные отсутствуют	данные отсутствуют	
1	449949.85	1425262.45	-	0.1	данные отсутствуют	данные отсутствуют	
2	449960.54	1425246.95	-	0.1	данные отсутствуют	данные отсутствуют	
1	449901.75	1425288.04	-	0.1	данные отсутствуют	данные отсутствуют	
2	449898.09	1425292.11	-	0.1	данные отсутствуют	данные отсутствуют	
3	449888.77	1425302.43	-	0.1	данные отсутствуют	данные отсутствуют	
4	449879.45	1425312.76	-	0.1	данные отсутствуют	данные отсутствуют	
5	449870.12	1425323.08	-	0.1	данные отсутствуют	данные отсутствуют	
1	449898.78	1425338.98	-	0.1	данные отсутствуют	данные отсутствуют	



ДОКУМЕНТ ПОДПИСАН
ЭЛЕКТРОННОЙ ПОДПИСЬЮ

Сертификат: 3094B7974B3CA8E1F07A347CFAD6FA78

Владелец: ФЕДЕРАЛЬНАЯ СЛУЖБА ГОСУДАРСТВЕННОЙ
РЕГИСТРАЦИИ, КАДАСТРА И КАРТОГРАФИИ
Действителен: с 17.05.2022 по 10.08.2023

полное наименование должности

инициалы, фамилия

Сооружение
вид объекта недвижимости

Лист № 815 раздела 5.1	Всего листов раздела 5.1: 941	Всего разделов: 4	Всего листов выписки: 949
------------------------	-------------------------------	-------------------	---------------------------

27.06.2023г. № КУВИ-001/2023-147612886

Кадастровый номер: 50:23:0000000:130188

2	449877.68	1425327.08	-	0.1	данные отсутствуют	данные отсутствуют
3	449870.12	1425323.08	-	0.1	данные отсутствуют	данные отсутствуют
4	449851.14	1425312.12	-	0.1	данные отсутствуют	данные отсутствуют
5	449832.13	1425301.16	-	0.1	данные отсутствуют	данные отсутствуют
1	449875.38	1425420.44	-	0.1	данные отсутствуют	данные отсутствуют
2	449856.15	1425409.81	-	0.1	данные отсутствуют	данные отсутствуют
3	449851.43	1425418.36	-	0.1	данные отсутствуют	данные отсутствуют
4	449820.9	1425401.31	-	0.1	данные отсутствуют	данные отсутствуют
1	449870.52	1425335.56	-	0.1	данные отсутствуют	данные отсутствуют
2	449866.86	1425333.33	-	0.1	данные отсутствуют	данные отсутствуют
1	449756.26	1425606.98	-	0.1	данные отсутствуют	данные отсутствуют
2	449756.45	1425606.69	-	0.1	данные отсутствуют	данные отсутствуют
1	449786.66	1425476.32	-	0.1	данные отсутствуют	данные отсутствуют
2	449784.48	1425475.08	-	0.1	данные отсутствуют	данные отсутствуют
1	449933.39	1425005.82	-	0.1	данные отсутствуют	данные отсутствуют
2	449932.07	1425007.59	-	0.1	данные отсутствуют	данные отсутствуют
1	449919.98	1424995.53	-	0.1	данные отсутствуют	данные отсутствуют



ДОКУМЕНТ ПОДПИСАН
ЭЛЕКТРОННОЙ ПОДПИСЬЮ

Сертификат: 3094B7974B3CA8E1F07A347CFAD6FA78

Владелец: ФЕДЕРАЛЬНАЯ СЛУЖБА ГОСУДАРСТВЕННОЙ
РЕГИСТРАЦИИ, КАДАСТРА И КАРТОГРАФИИ
Действителен: с 17.05.2022 по 10.08.2023

полное наименование должности

инициалы, фамилия

Сооружение			
вид объекта недвижимости			
Лист № 816 раздела 5.1	Всего листов раздела 5.1: 941	Всего разделов: 4	Всего листов выписки: 949

27.06.2023г. № КУВИ-001/2023-147612886

Кадастровый номер: 50:23:0000000:130188

2	449918.66	1424997.28	-	0.1	данные отсутствуют	данные отсутствуют
1	449961.17	1425026.59	-	0.1	данные отсутствуют	данные отсутствуют
2	449959.64	1425028.62	-	0.1	данные отсутствуют	данные отсутствуют
1	450135.83	1425293.23	-	0.1	данные отсутствуют	данные отсутствуют
2	450132.98	1425289.49	-	0.1	данные отсутствуют	данные отсутствуют
1	450222.24	1425349.71	-	0.1	данные отсутствуют	данные отсутствуют
2	450223.96	1425352.16	-	0.1	данные отсутствуют	данные отсутствуют
1	450215.15	1425351.54	-	0.1	данные отсутствуют	данные отсутствуют
2	450216.38	1425353.4	-	0.1	данные отсутствуют	данные отсутствуют
1	449957.98	1425521.9	-	0.1	данные отсутствуют	данные отсутствуют
2	449959.39	1425523.82	-	0.1	данные отсутствуют	данные отсутствуют
1	449938.54	1425522.39	-	0.1	данные отсутствуют	данные отсутствуют
2	449946.24	1425532.22	-	0.1	данные отсутствуют	данные отсутствуют
1	449918.07	1425537.61	-	0.1	данные отсутствуют	данные отсутствуют
2	449927.64	1425545.04	-	0.1	данные отсутствуют	данные отсутствуют
1	449984.34	1425388.26	-	0.1	данные отсутствуют	данные отсутствуют
2	449986.83	1425393.02	-	0.1	данные отсутствуют	данные отсутствуют



ДОКУМЕНТ ПОДПИСАН
ЭЛЕКТРОННОЙ ПОДПИСЬЮ

Сертификат: 3094B7974B3CA8E1F07A347CFAD6FA78

Владелец: ФЕДЕРАЛЬНАЯ СЛУЖБА ГОСУДАРСТВЕННОЙ
РЕГИСТРАЦИИ, КАДАСТРА И КАРТОГРАФИИ
Действителен: с 17.05.2022 по 10.08.2023

полное наименование должности

инициалы, фамилия

Сооружение
вид объекта недвижимости

Лист № 817 раздела 5.1	Всего листов раздела 5.1: 941	Всего разделов: 4	Всего листов выписки: 949
------------------------	-------------------------------	-------------------	---------------------------

27.06.2023г. № КУВИ-001/2023-147612886

Кадастровый номер: 50:23:0000000:130188

1	450055.01	1425347.31	-	0.1	данные отсутствуют	данные отсутствуют
2	450056.86	1425349.48	-	0.1	данные отсутствуют	данные отсутствуют
1	449650.16	1425389.55	-	0.1	данные отсутствуют	данные отсутствуют
2	449633.61	1425433.65	-	0.1	данные отсутствуют	данные отсутствуют
3	449630.62	1425441.58	-	0.1	данные отсутствуют	данные отсутствуют
4	449628.07	1425447.3	-	0.1	данные отсутствуют	данные отсутствуют
5	449621.69	1425463.54	-	0.1	данные отсутствуют	данные отсутствуют
6	449615.31	1425479.78	-	0.1	данные отсутствуют	данные отсутствуют
7	449612.73	1425487.52	-	0.1	данные отсутствуют	данные отсутствуют
8	449611.14	1425491.98	-	0.1	данные отсутствуют	данные отсутствуют
9	449608.81	1425498.5	-	0.1	данные отсутствуют	данные отсутствуют
10	449606.06	1425507.02	-	0.1	данные отсутствуют	данные отсутствуют
11	449601.85	1425518.24	-	0.1	данные отсутствуют	данные отсутствуют
12	449601.15	1425520.52	-	0.1	данные отсутствуют	данные отсутствуют
13	449597.93	1425531.17	-	0.1	данные отсутствуют	данные отсутствуют
14	449594.7	1425541.83	-	0.1	данные отсутствуют	данные отсутствуют
1	451535.41	1420597.25	-	0.1	данные отсутствуют	данные отсутствуют



ДОКУМЕНТ ПОДПИСАН
ЭЛЕКТРОННОЙ ПОДПИСЬЮ

Сертификат: 3094B7974B3CA8E1F07A347CFAD6FA78

Владелец: ФЕДЕРАЛЬНАЯ СЛУЖБА ГОСУДАРСТВЕННОЙ
РЕГИСТРАЦИИ, КАДАСТРА И КАРТОГРАФИИ
Действителен: с 17.05.2022 по 10.08.2023

полное наименование должности

инициалы, фамилия

Сооружение

вид объекта недвижимости

Лист № 818 раздела 5.1

Всего листов раздела 5.1: 941

Всего разделов: 4

Всего листов выписки: 949

27.06.2023г. № КУВИ-001/2023-147612886

Кадастровый номер:

50:23:0000000:130188

2	451539.67	1420600.18	-	0.1	данные отсутствуют	данные отсутствуют
1	450474.67	1424147.14	-	0.1	данные отсутствуют	данные отсутствуют
2	450467.68	1424143.29	-	0.1	данные отсутствуют	данные отсутствуют
3	450458.38	1424138.13	-	0.1	данные отсутствуют	данные отсутствуют
4	450441.99	1424129.36	-	0.1	данные отсутствуют	данные отсутствуют
5	450429.31	1424122.55	-	0.1	данные отсутствуют	данные отсутствуют
6	450425.69	1424129.31	-	0.1	данные отсутствуют	данные отсутствуют
1	450033.16	1423797.4	-	0.1	данные отсутствуют	данные отсутствуют
2	450038.96	1423801.25	-	0.1	данные отсутствуют	данные отсутствуют
1	451330.61	1420384.98	-	0.1	данные отсутствуют	данные отсутствуют
2	451329.45	1420385.27	-	0.1	данные отсутствуют	данные отсутствуют
3	451326.9	1420385.91	-	0.1	данные отсутствуют	данные отсутствуют
4	451317.9	1420388.46	-	0.1	данные отсутствуют	данные отсутствуют
5	451306.03	1420391.47	-	0.1	данные отсутствуют	данные отсутствуют
6	451288.35	1420396.15	-	0.1	данные отсутствуют	данные отсутствуют
7	451279.17	1420398.56	-	0.1	данные отсутствуют	данные отсутствуют
8	451267.36	1420401.64	-	0.1	данные отсутствуют	данные отсутствуют



ДОКУМЕНТ ПОДПИСАН
ЭЛЕКТРОННОЙ ПОДПИСЬЮ

Сертификат: 3094В7974ВЗСА8Е1F07А347СFAD6FA78

Владелец: ФЕДЕРАЛЬНАЯ СЛУЖБА ГОСУДАРСТВЕННОЙ
РЕГИСТРАЦИИ, КАДАСТРА И КАРТОГРАФИИ
Действителен: с 17.05.2022 по 10.08.2023

полное наименование должности

инициалы, фамилия

Сооружение			
вид объекта недвижимости			
Лист № 819 раздела 5.1	Всего листов раздела 5.1: 941	Всего разделов: 4	Всего листов выписки: 949

27.06.2023г. № КУВИ-001/2023-147612886

Кадастровый номер: 50:23:0000000:130188

9	451255.76	1420404.85	-	0.1	данные отсутствуют	данные отсутствуют
10	451243.91	1420408.28	-	0.1	данные отсутствуют	данные отсутствуют
11	451231.44	1420411.99	-	0.1	данные отсутствуют	данные отсутствуют
12	451218.65	1420415.74	-	0.1	данные отсутствуют	данные отсутствуют
13	451210.34	1420418.36	-	0.1	данные отсутствуют	данные отсутствуют
14	451200.89	1420421.06	-	0.1	данные отсутствуют	данные отсутствуют
15	451187.83	1420424.97	-	0.1	данные отсутствуют	данные отсутствуют
16	451181.6	1420426.83	-	0.1	данные отсутствуют	данные отсутствуют
17	451176.73	1420426.97	-	0.1	данные отсутствуют	данные отсутствуют
18	451172.15	1420427.1	-	0.1	данные отсутствуют	данные отсутствуют
19	451167.13	1420426.82	-	0.1	данные отсутствуют	данные отсутствуют
20	451153.32	1420425.01	-	0.1	данные отсутствуют	данные отсутствуют
21	451143.74	1420423.59	-	0.1	данные отсутствуют	данные отсутствуют
22	451134.72	1420422.52	-	0.1	данные отсутствуют	данные отсутствуют
23	451128.17	1420421.24	-	0.1	данные отсутствуют	данные отсутствуют
24	451124.26	1420420.48	-	0.1	данные отсутствуют	данные отсутствуют
1	452959.45	1421218.65	-	0.1	данные отсутствуют	данные отсутствуют



ДОКУМЕНТ ПОДПИСАН
ЭЛЕКТРОННОЙ ПОДПИСЬЮ

Сертификат: 3094B7974B3CA8E1F07A347CFAD6FA78

Владелец: ФЕДЕРАЛЬНАЯ СЛУЖБА ГОСУДАРСТВЕННОЙ

РЕГИСТРАЦИИ, КАДАСТРА И КАРТОГРАФИИ

Действителен: с 17.05.2022 по 10.08.2023

полное наименование должности

инициалы, фамилия

Сооружение

вид объекта недвижимости

Лист № 820 раздела 5.1

Всего листов раздела 5.1: 941

Всего разделов: 4

Всего листов выписки: 949

27.06.2023г. № КУВИ-001/2023-147612886

Кадастровый номер:

50:23:0000000:130188

2	452961.17	1421220.83	-	0.1	данные отсутствуют	данные отсутствуют
3	452964.49	1421225.04	-	0.1	данные отсутствуют	данные отсутствуют
4	452970.26	1421233.04	-	0.1	данные отсутствуют	данные отсутствуют
5	452972.68	1421236.07	-	0.1	данные отсутствуют	данные отсутствуют
6	452976.69	1421241.33	-	0.1	данные отсутствуют	данные отсутствуют
7	452977.92	1421242.68	-	0.1	данные отсутствуют	данные отсутствуют
8	452985.34	1421252.69	-	0.1	данные отсутствуют	данные отсутствуют
9	452992.65	1421260.93	-	0.1	данные отсутствуют	данные отсутствуют
10	452996.26	1421265.51	-	0.1	данные отсутствуют	данные отсутствуют
11	452997.99	1421267.59	-	0.1	данные отсутствуют	данные отсутствуют
12	453004.48	1421262.02	-	0.1	данные отсутствуют	данные отсутствуют
13	453008.54	1421258.85	-	0.1	данные отсутствуют	данные отсутствуют
1	450971.62	1421162.94	-	0.1	данные отсутствуют	данные отсутствуют
2	450972.89	1421161.79	-	0.1	данные отсутствуют	данные отсутствуют
3	450973.8	1421160.8	-	0.1	данные отсутствуют	данные отсутствуют
4	450973.92	1421160.66	-	0.1	данные отсутствуют	данные отсутствуют
5	450981.28	1421167.54	-	0.1	данные отсутствуют	данные отсутствуют



ДОКУМЕНТ ПОДПИСАН
ЭЛЕКТРОННОЙ ПОДПИСЬЮ

Сертификат: 3094B7974B3CA8E1F07A347CFAD6FA78

Владелец: ФЕДЕРАЛЬНАЯ СЛУЖБА ГОСУДАРСТВЕННОЙ

РЕГИСТРАЦИИ, КАДАСТРА И КАРТОГРАФИИ

Действителен: с 17.05.2022 по 10.08.2023

полное наименование должности

инициалы, фамилия

Сооружение
вид объекта недвижимости

Лист № 821 раздела 5.1	Всего листов раздела 5.1: 941	Всего разделов: 4	Всего листов выписки: 949
------------------------	-------------------------------	-------------------	---------------------------

27.06.2023г. № КУВИ-001/2023-147612886

Кадастровый номер: 50:23:0000000:130188

6	450983.78	1421169.89	-	0.1	данные отсутствуют	данные отсутствуют
1	451419.39	1420501.56	-	0.1	данные отсутствуют	данные отсутствуют
2	451421.43	1420503.04	-	0.1	данные отсутствуют	данные отсутствуют
3	451424.99	1420505.46	-	0.1	данные отсутствуют	данные отсутствуют
1	451134.14	1420700.99	-	0.1	данные отсутствуют	данные отсутствуют
2	451130.84	1420699.23	-	0.1	данные отсутствуют	данные отсутствуют
1	452224.05	1421249.58	-	0.1	данные отсутствуют	данные отсутствуют
2	452222.98	1421250.78	-	0.1	данные отсутствуют	данные отсутствуют
1	452180.92	1421981.53	-	0.1	данные отсутствуют	данные отсутствуют
2	452180.4	1421983.93	-	0.1	данные отсутствуют	данные отсутствуют
1	449938.49	1425178.22	-	0.1	данные отсутствуют	данные отсутствуют
2	449940.48	1425175.67	-	0.1	данные отсутствуют	данные отсутствуют
3	449945.83	1425168.87	-	0.1	данные отсутствуют	данные отсутствуют
4	449937.76	1425162.86	-	0.1	данные отсутствуют	данные отсутствуют
5	449934.11	1425160.14	-	0.1	данные отсутствуют	данные отсутствуют
6	449933.28	1425159.52	-	0.1	данные отсутствуют	данные отсутствуют
7	449930.48	1425163.28	-	0.1	данные отсутствуют	данные отсутствуют



ДОКУМЕНТ ПОДПИСАН
ЭЛЕКТРОННОЙ ПОДПИСЬЮ

Сертификат: 3094B7974B3CA8E1F07A347CFAD6FA78

Владелец: ФЕДЕРАЛЬНАЯ СЛУЖБА ГОСУДАРСТВЕННОЙ
РЕГИСТРАЦИИ, КАДАСТРА И КАРТОГРАФИИ
Действителен: с 17.05.2022 по 10.08.2023

полное наименование должности

инициалы, фамилия

Сооружение			
вид объекта недвижимости			
Лист № 822 раздела 5.1	Всего листов раздела 5.1: 941	Всего разделов: 4	Всего листов выписки: 949

27.06.2023г. № КУВИ-001/2023-147612886

Кадастровый номер: 50:23:0000000:130188

8	449930.16	1425163.7	-	0.1	данные отсутствуют	данные отсутствуют
1	450330.44	1424290.14	-	0.1	данные отсутствуют	данные отсутствуют
2	450341.3	1424295.09	-	0.1	данные отсутствуют	данные отсутствуют
3	450348.93	1424298.56	-	0.1	данные отсутствуют	данные отсутствуют
4	450363	1424305.42	-	0.1	данные отсутствуют	данные отсутствуют
5	450362.09	1424307.29	-	0.1	данные отсутствуют	данные отсутствуют
1	450611.83	1423880.29	-	0.1	данные отсутствуют	данные отсутствуют
2	450607.53	1423878.15	-	0.1	данные отсутствуют	данные отсутствуют
3	450595.35	1423871.86	-	0.1	данные отсутствуют	данные отсутствуют
4	450578.23	1423862.54	-	0.1	данные отсутствуют	данные отсутствуют
5	450561.23	1423853.37	-	0.1	данные отсутствуют	данные отсутствуют
6	450559.38	1423856.79	-	0.1	данные отсутствуют	данные отсутствуют
1	450557.85	1423946.27	-	0.1	данные отсутствуют	данные отсутствуют
2	450565.31	1423933.59	-	0.1	данные отсутствуют	данные отсутствуют
3	450569.91	1423925.73	-	0.1	данные отсутствуют	данные отсутствуют
1	451390.81	1424177.94	-	0.1	данные отсутствуют	данные отсутствуют
2	451389.87	1424181.01	-	0.1	данные отсутствуют	данные отсутствуют



ДОКУМЕНТ ПОДПИСАН
ЭЛЕКТРОННОЙ ПОДПИСЬЮ

Сертификат: 3094B7974B3CA8E1F07A347CFAD6FA78

Владелец: ФЕДЕРАЛЬНАЯ СЛУЖБА ГОСУДАРСТВЕННОЙ
РЕГИСТРАЦИИ, КАДАСТРА И КАРТОГРАФИИ
Действителен: с 17.05.2022 по 10.08.2023

полное наименование должности

инициалы, фамилия

Сооружение
вид объекта недвижимости

Лист № 823 раздела 5.1	Всего листов раздела 5.1: 941	Всего разделов: 4	Всего листов выписки: 949
------------------------	-------------------------------	-------------------	---------------------------

27.06.2023г. № КУВИ-001/2023-147612886

Кадастровый номер: 50:23:0000000:130188

1	451404.79	1424182.81	-	0.1	данные отсутствуют	данные отсутствуют
2	451403.76	1424185.73	-	0.1	данные отсутствуют	данные отсутствуют
1	451418.7	1424187.31	-	0.1	данные отсутствуют	данные отсутствуют
2	451417.8	1424190.13	-	0.1	данные отсутствуют	данные отсутствуют
1	451432.45	1424191.8	-	0.1	данные отсутствуют	данные отсутствуют
2	451431.5	1424194.76	-	0.1	данные отсутствуют	данные отсутствуют
1	451448.83	1424196.93	-	0.1	данные отсутствуют	данные отсутствуют
2	451447.82	1424200.12	-	0.1	данные отсутствуют	данные отсутствуют
1	451436.56	1423310.82	-	0.1	данные отсутствуют	данные отсутствуют
2	451448.44	1423326.81	-	0.1	данные отсутствуют	данные отсутствуют
3	451461.46	1423346.59	-	0.1	данные отсутствуют	данные отсутствуют
4	451472.31	1423362.93	-	0.1	данные отсутствуют	данные отсутствуют
5	451478.98	1423373.6	-	0.1	данные отсутствуют	данные отсутствуют
6	451489.41	1423389.46	-	0.1	данные отсутствуют	данные отсутствуют
7	451500.73	1423405.64	-	0.1	данные отсутствуют	данные отсутствуют
8	451510.7	1423420.97	-	0.1	данные отсутствуют	данные отсутствуют
9	451519.14	1423436.14	-	0.1	данные отсутствуют	данные отсутствуют



ДОКУМЕНТ ПОДПИСАН
ЭЛЕКТРОННОЙ ПОДПИСЬЮ

Сертификат: 3094B7974B3CA8E1F07A347CFAD6FA78

Владелец: ФЕДЕРАЛЬНАЯ СЛУЖБА ГОСУДАРСТВЕННОЙ
РЕГИСТРАЦИИ, КАДАСТРА И КАРТОГРАФИИ
Действителен: с 17.05.2022 по 10.08.2023

полное наименование должности

инициалы, фамилия

Сооружение
вид объекта недвижимости

Лист № 824 раздела 5.1	Всего листов раздела 5.1: 941	Всего разделов: 4	Всего листов выписки: 949
------------------------	-------------------------------	-------------------	---------------------------

27.06.2023г. № КУВИ-001/2023-147612886

Кадастровый номер: 50:23:0000000:130188

10	451528.45	1423454.46	-	0.1	данные отсутствуют	данные отсутствуют
11	451535.45	1423469.05	-	0.1	данные отсутствуют	данные отсутствуют
12	451543.82	1423486.06	-	0.1	данные отсутствуют	данные отсутствуют
13	451550.38	1423499.66	-	0.1	данные отсутствуют	данные отсутствуют
14	451555.43	1423511.16	-	0.1	данные отсутствуют	данные отсутствуют
15	451561.54	1423526.98	-	0.1	данные отсутствуют	данные отсутствуют
16	451566.99	1423541.22	-	0.1	данные отсутствуют	данные отсутствуют
17	451572.58	1423558.42	-	0.1	данные отсутствуют	данные отсутствуют
18	451572.79	1423568	-	0.1	данные отсутствуют	данные отсутствуют
19	451572.66	1423580.99	-	0.1	данные отсутствуют	данные отсутствуют
20	451571.96	1423595.55	-	0.1	данные отсутствуют	данные отсутствуют
21	451571.2	1423609.02	-	0.1	данные отсутствуют	данные отсутствуют
22	451570.1	1423630.69	-	0.1	данные отсутствуют	данные отсутствуют
23	451568.68	1423646.21	-	0.1	данные отсутствуют	данные отсутствуют
24	451567.88	1423657.37	-	0.1	данные отсутствуют	данные отсутствуют
25	451565.91	1423668.94	-	0.1	данные отсутствуют	данные отсутствуют
26	451564.07	1423678.6	-	0.1	данные отсутствуют	данные отсутствуют



ДОКУМЕНТ ПОДПИСАН
ЭЛЕКТРОННОЙ ПОДПИСЬЮ

Сертификат: 3094B7974B3CA8E1F07A347CFAD6FA78

Владелец: ФЕДЕРАЛЬНАЯ СЛУЖБА ГОСУДАРСТВЕННОЙ
РЕГИСТРАЦИИ, КАДАСТРА И КАРТОГРАФИИ
Действителен: с 17.05.2022 по 10.08.2023

полное наименование должности

инициалы, фамилия

Сооружение							
вид объекта недвижимости							
Лист № 825 раздела 5.1		Всего листов раздела 5.1: 941		Всего разделов: 4		Всего листов выписки: 949	
27.06.2023г. № КУВИ-001/2023-147612886							
Кадастровый номер:				50:23:0000000:130188			
27	451560.02	1423695.77	-	0.1	данные отсутствуют	данные отсутствуют	
28	451555.89	1423712.86	-	0.1	данные отсутствуют	данные отсутствуют	
29	451552.84	1423728.76	-	0.1	данные отсутствуют	данные отсутствуют	
30	451548.78	1423748.79	-	0.1	данные отсутствуют	данные отсутствуют	
31	451546.64	1423761.62	-	0.1	данные отсутствуют	данные отсутствуют	
32	451542.71	1423780.11	-	0.1	данные отсутствуют	данные отсутствуют	
33	451539.49	1423797.51	-	0.1	данные отсутствуют	данные отсутствуют	
34	451537.2	1423809.99	-	0.1	данные отсутствуют	данные отсутствуют	
35	451534.93	1423822.53	-	0.1	данные отсутствуют	данные отсутствуют	
36	451532.8	1423835.51	-	0.1	данные отсутствуют	данные отсутствуют	
37	451529.98	1423854.62	-	0.1	данные отсутствуют	данные отсутствуют	
38	451528.54	1423865.34	-	0.1	данные отсутствуют	данные отсутствуют	
39	451526.19	1423881.26	-	0.1	данные отсутствуют	данные отсутствуют	
40	451524.01	1423900.64	-	0.1	данные отсутствуют	данные отсутствуют	
41	451522.23	1423913.17	-	0.1	данные отсутствуют	данные отсутствуют	
42	451520.46	1423929.84	-	0.1	данные отсутствуют	данные отсутствуют	
43	451518.21	1423948.51	-	0.1	данные отсутствуют	данные отсутствуют	



ДОКУМЕНТ ПОДПИСАН
ЭЛЕКТРОННОЙ ПОДПИСЬЮ

Сертификат: 3094B7974B3CA8E1F07A347CFAD6FA78

Владелец: ФЕДЕРАЛЬНАЯ СЛУЖБА ГОСУДАРСТВЕННОЙ
РЕГИСТРАЦИИ, КАДАСТРА И КАРТОГРАФИИ
Действителен: с 17.05.2022 по 10.08.2023

полное наименование должности

инициалы, фамилия

Сооружение			
вид объекта недвижимости			

Лист № 826 раздела 5.1	Всего листов раздела 5.1: 941	Всего разделов: 4	Всего листов выписки: 949
------------------------	-------------------------------	-------------------	---------------------------

27.06.2023г. № КУВИ-001/2023-147612886

Кадастровый номер: 50:23:0000000:130188

44	451515.99	1423963.94	-	0.1	данные отсутствуют	данные отсутствуют
45	451513.38	1423981.91	-	0.1	данные отсутствуют	данные отсутствуют
46	451510.28	1424005.01	-	0.1	данные отсутствуют	данные отсутствуют
47	451507.66	1424021.95	-	0.1	данные отсутствуют	данные отсутствуют
48	451505.13	1424039.69	-	0.1	данные отсутствуют	данные отсутствуют
49	451503.12	1424057.11	-	0.1	данные отсутствуют	данные отсутствуют
50	451500.49	1424078.22	-	0.1	данные отсутствуют	данные отсутствуют
51	451497.95	1424097.9	-	0.1	данные отсутствуют	данные отсутствуют
52	451495.27	1424117.98	-	0.1	данные отсутствуют	данные отсутствуют
53	451492.99	1424135.96	-	0.1	данные отсутствуют	данные отсутствуют
54	451490.73	1424151.77	-	0.1	данные отсутствуют	данные отсутствуют
55	451489.66	1424160.11	-	0.1	данные отсутствуют	данные отсутствуют
56	451487.21	1424172.92	-	0.1	данные отсутствуют	данные отсутствуют
57	451485.31	1424180.65	-	0.1	данные отсутствуют	данные отсутствуют
58	451481.23	1424196.69	-	0.1	данные отсутствуют	данные отсутствуют
59	451477.23	1424210.02	-	0.1	данные отсутствуют	данные отсутствуют
60	451473.65	1424224.1	-	0.1	данные отсутствуют	данные отсутствуют



ДОКУМЕНТ ПОДПИСАН
ЭЛЕКТРОННОЙ ПОДПИСЬЮ

Сертификат: 3094B7974B3CA8E1F07A347CFAD6FA78

Владелец: ФЕДЕРАЛЬНАЯ СЛУЖБА ГОСУДАРСТВЕННОЙ
РЕГИСТРАЦИИ, КАДАСТРА И КАРТОГРАФИИ
Действителен: с 17.05.2022 по 10.08.2023

полное наименование должности

инициалы, фамилия

Сооружение
вид объекта недвижимости

Лист № 827 раздела 5.1	Всего листов раздела 5.1: 941	Всего разделов: 4	Всего листов выписки: 949
------------------------	-------------------------------	-------------------	---------------------------

27.06.2023г. № КУВИ-001/2023-147612886

Кадастровый номер: 50:23:0000000:130188

61	451469.95	1424237.63	-	0.1	данные отсутствуют	данные отсутствуют
62	451462.1	1424267.49	-	0.1	данные отсутствуют	данные отсутствуют
63	451456.35	1424291.55	-	0.1	данные отсутствуют	данные отсутствуют
64	451452.68	1424304.4	-	0.1	данные отсутствуют	данные отсутствуют
65	451448.68	1424318.21	-	0.1	данные отсутствуют	данные отсутствуют
66	451444.61	1424332.72	-	0.1	данные отсутствуют	данные отсутствуют
67	451460.96	1424342.91	-	0.1	данные отсутствуют	данные отсутствуют
68	451467.71	1424347.22	-	0.1	данные отсутствуют	данные отсутствуют
69	451468.83	1424356.38	-	0.1	данные отсутствуют	данные отсутствуют
70	451469.04	1424362.49	-	0.1	данные отсутствуют	данные отсутствуют
71	451469.65	1424369.16	-	0.1	данные отсутствуют	данные отсутствуют
72	451470.59	1424378.18	-	0.1	данные отсутствуют	данные отсутствуют
73	451483.54	1424382.37	-	0.1	данные отсутствуют	данные отсутствуют
74	451482.26	1424387.84	-	0.1	данные отсутствуют	данные отсутствуют
75	451487.35	1424390.07	-	0.1	данные отсутствуют	данные отсутствуют
76	451498.58	1424395.44	-	0.1	данные отсутствуют	данные отсутствуют
77	451512.28	1424397.85	-	0.1	данные отсутствуют	данные отсутствуют



ДОКУМЕНТ ПОДПИСАН
ЭЛЕКТРОННОЙ ПОДПИСЬЮ

Сертификат: 3094B7974B3CA8E1F07A347CFAD6FA78

Владелец: ФЕДЕРАЛЬНАЯ СЛУЖБА ГОСУДАРСТВЕННОЙ
РЕГИСТРАЦИИ, КАДАСТРА И КАРТОГРАФИИ
Действителен: с 17.05.2022 по 10.08.2023

полное наименование должности

инициалы, фамилия

Сооружение						
вид объекта недвижимости						
Лист № 828 раздела 5.1		Всего листов раздела 5.1: 941		Всего разделов: 4		Всего листов выписки: 949
27.06.2023г. № КУВИ-001/2023-147612886						
Кадастровый номер:				50:23:0000000:130188		
78	451524.16	1424400.11	-	0.1	данные отсутствуют	данные отсутствуют
79	451535.54	1424401.91	-	0.1	данные отсутствуют	данные отсутствуют
80	451547.83	1424403.9	-	0.1	данные отсутствуют	данные отсутствуют
81	451558.13	1424405.73	-	0.1	данные отсутствуют	данные отсутствуют
82	451567.64	1424407.4	-	0.1	данные отсутствуют	данные отсутствуют
83	451570.28	1424391.24	-	0.1	данные отсутствуют	данные отсутствуют
84	451603.87	1424395.39	-	0.1	данные отсутствуют	данные отсутствуют
85	451614.69	1424396.69	-	0.1	данные отсутствуют	данные отсутствуют
86	451631.59	1424398.77	-	0.1	данные отсутствуют	данные отсутствуют
87	451644.17	1424399.96	-	0.1	данные отсутствуют	данные отсутствуют
88	451645.91	1424379.82	-	0.1	данные отсутствуют	данные отсутствуют
89	451657.09	1424380.36	-	0.1	данные отсутствуют	данные отсутствуют
90	451701.4	1424384.21	-	0.1	данные отсутствуют	данные отсутствуют
91	451700.08	1424399.4	-	0.1	данные отсутствуют	данные отсутствуют
1	451528.92	1423862.5	-	0.1	данные отсутствуют	данные отсутствуют
2	451571.84	1423867.63	-	0.1	данные отсутствуют	данные отсутствуют
3	451590.36	1423869.82	-	0.1	данные отсутствуют	данные отсутствуют



ДОКУМЕНТ ПОДПИСАН
ЭЛЕКТРОННОЙ ПОДПИСЬЮ

Сертификат: 3094B7974B3CA8E1F07A347CFAD6FA78

Владелец: ФЕДЕРАЛЬНАЯ СЛУЖБА ГОСУДАРСТВЕННОЙ
РЕГИСТРАЦИИ, КАДАСТРА И КАРТОГРАФИИ
Действителен: с 17.05.2022 по 10.08.2023

полное наименование должности

инициалы, фамилия

Сооружение

вид объекта недвижимости

Лист № 829 раздела 5.1

Всего листов раздела 5.1: 941

Всего разделов: 4

Всего листов выписки: 949

27.06.2023г. № КУВИ-001/2023-147612886

Кадастровый номер:

50:23:0000000:130188

4	451608.05	1423872.22	-	0.1	данные отсутствуют	данные отсутствуют
5	451628.1	1423874.54	-	0.1	данные отсутствуют	данные отсутствуют
6	451647.18	1423876.48	-	0.1	данные отсутствуют	данные отсутствуют
7	451665.13	1423878.41	-	0.1	данные отсутствуют	данные отсутствуют
8	451682.68	1423880.18	-	0.1	данные отсутствуют	данные отсутствуют
9	451692.77	1423881.26	-	0.1	данные отсутствуют	данные отсутствуют
10	451705.39	1423882.19	-	0.1	данные отсутствуют	данные отсутствуют
11	451714.37	1423882.96	-	0.1	данные отсутствуют	данные отсутствуют
12	451729.44	1423884.82	-	0.1	данные отсутствуют	данные отсутствуют
13	451741.09	1423885.57	-	0.1	данные отсутствуют	данные отсутствуют
14	451753.5	1423886.69	-	0.1	данные отсутствуют	данные отсутствуют
15	451766.87	1423887.85	-	0.1	данные отсутствуют	данные отсутствуют
16	451777.09	1423888.76	-	0.1	данные отсутствуют	данные отсутствуют
17	451791.28	1423889.96	-	0.1	данные отсутствуют	данные отсутствуют
18	451802.24	1423890.99	-	0.1	данные отсутствуют	данные отсутствуют
19	451809.74	1423891.63	-	0.1	данные отсутствуют	данные отсутствуют
20	451821.46	1423892.97	-	0.1	данные отсутствуют	данные отсутствуют



ДОКУМЕНТ ПОДПИСАН
ЭЛЕКТРОННОЙ ПОДПИСЬЮ

Сертификат: 3094B7974B3CA8E1F07A347CFAD6FA78

Владелец: ФЕДЕРАЛЬНАЯ СЛУЖБА ГОСУДАРСТВЕННОЙ
РЕГИСТРАЦИИ, КАДАСТРА И КАРТОГРАФИИ
Действителен: с 17.05.2022 по 10.08.2023

полное наименование должности

инициалы, фамилия

Сооружение
вид объекта недвижимости

Лист № 830 раздела 5.1	Всего листов раздела 5.1: 941	Всего разделов: 4	Всего листов выписки: 949
------------------------	-------------------------------	-------------------	---------------------------

27.06.2023г. № КУВИ-001/2023-147612886

Кадастровый номер: 50:23:0000000:130188

21	451835.68	1423894.1	-	0.1	данные отсутствуют	данные отсутствуют
22	451843.42	1423894.8	-	0.1	данные отсутствуют	данные отсутствуют
23	451858	1423895.89	-	0.1	данные отсутствуют	данные отсутствуют
24	451879.58	1423897.35	-	0.1	данные отсутствуют	данные отсутствуют
25	451892.85	1423898.11	-	0.1	данные отсутствуют	данные отсутствуют
26	451906.69	1423898.58	-	0.1	данные отсутствуют	данные отсутствуют
27	451935.44	1423899.7	-	0.1	данные отсутствуют	данные отсутствуют
28	451940.33	1423900.17	-	0.1	данные отсутствуют	данные отсутствуют
29	451952.21	1423900.75	-	0.1	данные отсутствуют	данные отсутствуют
30	451978.69	1423901.76	-	0.1	данные отсутствуют	данные отсутствуют
31	451993.07	1423902.15	-	0.1	данные отсутствуют	данные отсутствуют
32	452009.48	1423903.46	-	0.1	данные отсутствуют	данные отсутствуют
33	452023.98	1423904.11	-	0.1	данные отсутствуют	данные отсутствуют
34	452037.84	1423904.94	-	0.1	данные отсутствуют	данные отсутствуют
35	452049.82	1423906.22	-	0.1	данные отсутствуют	данные отсутствуют
36	452061.09	1423906.78	-	0.1	данные отсутствуют	данные отсутствуют
37	452074.94	1423907.26	-	0.1	данные отсутствуют	данные отсутствуют



ДОКУМЕНТ ПОДПИСАН
ЭЛЕКТРОННОЙ ПОДПИСЬЮ

Сертификат: 3094B7974B3CA8E1F07A347CFAD6FA78

Владелец: ФЕДЕРАЛЬНАЯ СЛУЖБА ГОСУДАРСТВЕННОЙ
РЕГИСТРАЦИИ, КАДАСТРА И КАРТОГРАФИИ
Действителен: с 17.05.2022 по 10.08.2023

полное наименование должности

инициалы, фамилия

Сооружение
вид объекта недвижимости

Лист № 831 раздела 5.1	Всего листов раздела 5.1: 941	Всего разделов: 4	Всего листов выписки: 949
------------------------	-------------------------------	-------------------	---------------------------

27.06.2023г. № КУВИ-001/2023-147612886

Кадастровый номер: 50:23:0000000:130188

38	452086.54	1423906.96	-	0.1	данные отсутствуют	данные отсутствуют
39	452096.58	1423911.67	-	0.1	данные отсутствуют	данные отсутствуют
40	452103.59	1423915.02	-	0.1	данные отсутствуют	данные отсутствуют
41	452118.85	1423923.09	-	0.1	данные отсутствуют	данные отсутствуют
42	452126.95	1423927.25	-	0.1	данные отсутствуют	данные отсутствуют
43	452146.83	1423937	-	0.1	данные отсутствуют	данные отсутствуют
44	452160.21	1423943.65	-	0.1	данные отсутствуют	данные отсутствуют
45	452171.15	1423949.21	-	0.1	данные отсутствуют	данные отсутствуют
46	452182.22	1423954.86	-	0.1	данные отсутствуют	данные отсутствуют
47	452195.17	1423961.51	-	0.1	данные отсутствуют	данные отсутствуют
48	452203.65	1423965.47	-	0.1	данные отсутствуют	данные отсутствуют
49	452213.49	1423970.57	-	0.1	данные отсутствуют	данные отсутствуют
50	452222.79	1423975.91	-	0.1	данные отсутствуют	данные отсутствуют
51	452239.22	1423985.38	-	0.1	данные отсутствуют	данные отсутствуют
52	452247.38	1423989.75	-	0.1	данные отсутствуют	данные отсутствуют
53	452259.3	1423996.27	-	0.1	данные отсутствуют	данные отсутствуют
54	452268.4	1424001.09	-	0.1	данные отсутствуют	данные отсутствуют



ДОКУМЕНТ ПОДПИСАН
ЭЛЕКТРОННОЙ ПОДПИСЬЮ

Сертификат: 3094B7974B3CA8E1F07A347CFAD6FA78

Владелец: ФЕДЕРАЛЬНАЯ СЛУЖБА ГОСУДАРСТВЕННОЙ
РЕГИСТРАЦИИ, КАДАСТРА И КАРТОГРАФИИ
Действителен: с 17.05.2022 по 10.08.2023

полное наименование должности

инициалы, фамилия

Сооружение			
вид объекта недвижимости			
Лист № 832 раздела 5.1	Всего листов раздела 5.1: 941	Всего разделов: 4	Всего листов выписки: 949

27.06.2023г. № КУВИ-001/2023-147612886

Кадастровый номер: 50:23:0000000:130188

55	452278.69	1424006.68	-	0.1	данные отсутствуют	данные отсутствуют
56	452288.49	1424012.07	-	0.1	данные отсутствуют	данные отсутствуют
57	452297.58	1424016.54	-	0.1	данные отсутствуют	данные отсутствуют
58	452301.59	1424018.68	-	0.1	данные отсутствуют	данные отсутствуют
59	452309.88	1424022.86	-	0.1	данные отсутствуют	данные отсутствуют
60	452305.1	1424031.37	-	0.1	данные отсутствуют	данные отсутствуют
61	452298.38	1424042.87	-	0.1	данные отсутствуют	данные отсутствуют
62	452292.69	1424053.32	-	0.1	данные отсутствуют	данные отсутствуют
63	452286.9	1424063.64	-	0.1	данные отсутствуют	данные отсутствуют
64	452281.86	1424073.55	-	0.1	данные отсутствуют	данные отсутствуют
65	452277.11	1424081.78	-	0.1	данные отсутствуют	данные отсутствуют
66	452270.62	1424093.56	-	0.1	данные отсутствуют	данные отсутствуют
67	452259.45	1424112.92	-	0.1	данные отсутствуют	данные отсутствуют
68	452255.1	1424120.56	-	0.1	данные отсутствуют	данные отсутствуют
69	452251.12	1424127.43	-	0.1	данные отсутствуют	данные отсутствуют
70	452242.52	1424143.12	-	0.1	данные отсутствуют	данные отсутствуют
71	452240.84	1424146.15	-	0.1	данные отсутствуют	данные отсутствуют



ДОКУМЕНТ ПОДПИСАН
ЭЛЕКТРОННОЙ ПОДПИСЬЮ

Сертификат: 3094B7974B3CA8E1F07A347CFAD6FA78

Владелец: ФЕДЕРАЛЬНАЯ СЛУЖБА ГОСУДАРСТВЕННОЙ
РЕГИСТРАЦИИ, КАДАСТРА И КАРТОГРАФИИ
Действителен: с 17.05.2022 по 10.08.2023

полное наименование должности

инициалы, фамилия

Сооружение
вид объекта недвижимости

Лист № 833 раздела 5.1	Всего листов раздела 5.1: 941	Всего разделов: 4	Всего листов выписки: 949
------------------------	-------------------------------	-------------------	---------------------------

27.06.2023г. № КУВИ-001/2023-147612886

Кадастровый номер: 50:23:0000000:130188

72	452247.1	1424149.96	-	0.1	данные отсутствуют	данные отсутствуют
73	452240.58	1424160.67	-	0.1	данные отсутствуют	данные отсутствуют
74	452237.55	1424166.21	-	0.1	данные отсутствуют	данные отсутствуют
75	452234.35	1424171.86	-	0.1	данные отсутствуют	данные отсутствуют
76	452222.35	1424164.69	-	0.1	данные отсутствуют	данные отсутствуют
77	452206	1424154.18	-	0.1	данные отсутствуют	данные отсутствуют
78	452189.66	1424143.94	-	0.1	данные отсутствуют	данные отсутствуют
79	452172.78	1424133.36	-	0.1	данные отсутствуют	данные отсутствуют
80	452174.99	1424130.21	-	0.1	данные отсутствуют	данные отсутствуют
1	451928.04	1424062.38	-	0.1	данные отсутствуют	данные отсутствуют
2	451928.34	1424061.55	-	0.1	данные отсутствуют	данные отсутствуют
3	451928.83	1424060.15	-	0.1	данные отсутствуют	данные отсутствуют
4	451927.75	1424057.85	-	0.1	данные отсутствуют	данные отсутствуют
5	451924.23	1424050.32	-	0.1	данные отсутствуют	данные отсутствуют
6	451921.21	1424042.56	-	0.1	данные отсутствуют	данные отсутствуют
7	451919.64	1424038.52	-	0.1	данные отсутствуют	данные отсутствуют
1	452322.43	1424209.65	-	0.1	данные отсутствуют	данные отсутствуют



ДОКУМЕНТ ПОДПИСАН
ЭЛЕКТРОННОЙ ПОДПИСЬЮ

Сертификат: 3094B7974B3CA8E1F07A347CFAD6FA78

Владелец: ФЕДЕРАЛЬНАЯ СЛУЖБА ГОСУДАРСТВЕННОЙ
РЕГИСТРАЦИИ, КАДАСТРА И КАРТОГРАФИИ
Действителен: с 17.05.2022 по 10.08.2023

полное наименование должности

инициалы, фамилия

Сооружение			
вид объекта недвижимости			
Лист № 834 раздела 5.1	Всего листов раздела 5.1: 941	Всего разделов: 4	Всего листов выписки: 949

27.06.2023г. № КУВИ-001/2023-147612886

Кадастровый номер: 50:23:0000000:130188

2	452320.05	1424208.33	-	0.1	данные отсутствуют	данные отсутствуют
3	452317.13	1424206.7	-	0.1	данные отсутствуют	данные отсутствуют
1	451815.26	1423915.97	-	0.1	данные отсутствуют	данные отсутствуют
2	451815.02	1423918.47	-	0.1	данные отсутствуют	данные отсутствуют
3	451834.76	1423920.37	-	0.1	данные отсутствуют	данные отсутствуют
4	451841.55	1423920.97	-	0.1	данные отсутствуют	данные отсутствуют
5	451853.73	1423921.94	-	0.1	данные отсутствуют	данные отсутствуют
6	451860.85	1423922.27	-	0.1	данные отсутствуют	данные отсутствуют
7	451873.32	1423923.38	-	0.1	данные отсутствуют	данные отсутствуют
8	451882.45	1423924.42	-	0.1	данные отсутствуют	данные отсутствуют
9	451893.83	1423925.27	-	0.1	данные отсутствуют	данные отсутствуют
10	451913.05	1423926.54	-	0.1	данные отсутствуют	данные отсутствуют
11	451932.73	1423928.22	-	0.1	данные отсутствуют	данные отсутствуют
12	451951.66	1423929.31	-	0.1	данные отсутствуют	данные отсутствуют
13	451951.89	1423925.48	-	0.1	данные отсутствуют	данные отсутствуют
1	451613.19	1423337.7	-	0.1	данные отсутствуют	данные отсутствуют
2	451613.57	1423341.89	-	0.1	данные отсутствуют	данные отсутствуют



ДОКУМЕНТ ПОДПИСАН
ЭЛЕКТРОННОЙ ПОДПИСЬЮ

Сертификат: 3094B7974B3CA8E1F07A347CFAD6FA78

Владелец: ФЕДЕРАЛЬНАЯ СЛУЖБА ГОСУДАРСТВЕННОЙ

РЕГИСТРАЦИИ, КАДАСТРА И КАРТОГРАФИИ

Действителен: с 17.05.2022 по 10.08.2023

полное наименование должности

инициалы, фамилия

Сооружение

вид объекта недвижимости

Лист № 835 раздела 5.1

Всего листов раздела 5.1: 941

Всего разделов: 4

Всего листов выписки: 949

27.06.2023г. № КУВИ-001/2023-147612886

Кадастровый номер:

50:23:0000000:130188

1	452089.53	1423528.85	-	0.1	данные отсутствуют	данные отсутствуют
2	452067.87	1423528.16	-	0.1	данные отсутствуют	данные отсутствуют
3	452052.56	1423526.67	-	0.1	данные отсутствуют	данные отсутствуют
4	452037.13	1423525.21	-	0.1	данные отсутствуют	данные отсутствуют
5	452021.87	1423523.84	-	0.1	данные отсутствуют	данные отсутствуют
6	452006.52	1423522.61	-	0.1	данные отсутствуют	данные отсутствуют
7	451991.14	1423521.24	-	0.1	данные отсутствуют	данные отсутствуют
8	451975.81	1423519.87	-	0.1	данные отсутствуют	данные отсутствуют
9	451976.12	1423516.28	-	0.1	данные отсутствуют	данные отсутствуют
1	452071.4	1423484.51	-	0.1	данные отсутствуют	данные отсутствуют
2	452051.8	1423484.35	-	0.1	данные отсутствуют	данные отсутствуют
3	452048.1	1423484	-	0.1	данные отсутствуют	данные отсутствуют
4	452032.64	1423482.55	-	0.1	данные отсутствуют	данные отсутствуют
5	452017.22	1423480.94	-	0.1	данные отсутствуют	данные отсутствуют
6	452001.93	1423479.54	-	0.1	данные отсутствуют	данные отсутствуют
7	451986.82	1423477.96	-	0.1	данные отсутствуют	данные отсутствуют
8	451971.14	1423476.33	-	0.1	данные отсутствуют	данные отсутствуют



ДОКУМЕНТ ПОДПИСАН
ЭЛЕКТРОННОЙ ПОДПИСЬЮ

Сертификат: 3094B7974B3CA8E1F07A347CFAD6FA78

Владелец: ФЕДЕРАЛЬНАЯ СЛУЖБА ГОСУДАРСТВЕННОЙ
РЕГИСТРАЦИИ, КАДАСТРА И КАРТОГРАФИИ
Действителен: с 17.05.2022 по 10.08.2023

полное наименование должности

инициалы, фамилия

Сооружение
вид объекта недвижимости

Лист № 836 раздела 5.1	Всего листов раздела 5.1: 941	Всего разделов: 4	Всего листов выписки: 949
------------------------	-------------------------------	-------------------	---------------------------

27.06.2023г. № КУВИ-001/2023-147612886

Кадастровый номер: 50:23:0000000:130188

9	451971.48	1423473.13	-	0.1	данные отсутствуют	данные отсутствуют
1	451540.72	1423614.45	-	0.1	данные отсутствуют	данные отсутствуют
2	451539.28	1423614.2	-	0.1	данные отсутствуют	данные отсутствуют
3	451536.83	1423613.75	-	0.1	данные отсутствуют	данные отсутствуют
1	451398.39	1423888.51	-	0.1	данные отсутствуют	данные отсутствуют
2	451398.28	1423890.6	-	0.1	данные отсутствуют	данные отсутствуют
3	451378.68	1423890.47	-	0.1	данные отсутствуют	данные отсутствуют
4	451358.85	1423890.35	-	0.1	данные отсутствуют	данные отсутствуют
5	451339.79	1423889.87	-	0.1	данные отсутствуют	данные отсутствуют
6	451331.05	1423889.61	-	0.1	данные отсутствуют	данные отсутствуют
7	451318.45	1423889.23	-	0.1	данные отсутствуют	данные отсутствуют
8	451318.28	1423893.35	-	0.1	данные отсутствуют	данные отсутствуют
9	451318.04	1423899.06	-	0.1	данные отсутствуют	данные отсутствуют
10	451318.09	1423909.3	-	0.1	данные отсутствуют	данные отсутствуют
11	451318.05	1423919.35	-	0.1	данные отсутствуют	данные отсутствуют
12	451318.55	1423931.56	-	0.1	данные отсутствуют	данные отсутствуют
13	451319.49	1423942.79	-	0.1	данные отсутствуют	данные отсутствуют



ДОКУМЕНТ ПОДПИСАН
ЭЛЕКТРОННОЙ ПОДПИСЬЮ

Сертификат: 3094B7974B3CA8E1F07A347CFAD6FA78

Владелец: ФЕДЕРАЛЬНАЯ СЛУЖБА ГОСУДАРСТВЕННОЙ
РЕГИСТРАЦИИ, КАДАСТРА И КАРТОГРАФИИ
Действителен: с 17.05.2022 по 10.08.2023

полное наименование должности

инициалы, фамилия

Сооружение			
вид объекта недвижимости			
Лист № 837 раздела 5.1	Всего листов раздела 5.1: 941	Всего разделов: 4	Всего листов выписки: 949

27.06.2023г. № КУВИ-001/2023-147612886

Кадастровый номер: 50:23:0000000:130188

14	451320.24	1423953.72	-	0.1	данные отсутствуют	данные отсутствуют
15	451320.2	1423961.4	-	0.1	данные отсутствуют	данные отсутствуют
16	451320.19	1423963.93	-	0.1	данные отсутствуют	данные отсутствуют
17	451335.89	1423962.98	-	0.1	данные отсутствуют	данные отсутствуют
18	451355.41	1423963.7	-	0.1	данные отсутствуют	данные отсутствуют
19	451375.7	1423963.79	-	0.1	данные отсутствуют	данные отсутствуют
20	451391.64	1423963.94	-	0.1	данные отсутствуют	данные отсутствуют
21	451395.79	1423963.97	-	0.1	данные отсутствуют	данные отсутствуют
22	451395.77	1423965.28	-	0.1	данные отсутствуют	данные отсутствуют
23	451395.76	1423966.18	-	0.1	данные отсутствуют	данные отсутствуют
1	451516.02	1423963.72	-	0.1	данные отсутствуют	данные отсутствуют
2	451507.09	1423963.49	-	0.1	данные отсутствуют	данные отсутствуют
3	451500.93	1423963.35	-	0.1	данные отсутствуют	данные отсутствуют
4	451492.84	1423963.91	-	0.1	данные отсутствуют	данные отсутствуют
5	451483.94	1423963.77	-	0.1	данные отсутствуют	данные отсутствуют
6	451468.47	1423963.53	-	0.1	данные отсутствуют	данные отсутствуют
7	451453.35	1423963.45	-	0.1	данные отсутствуют	данные отсутствуют



ДОКУМЕНТ ПОДПИСАН
ЭЛЕКТРОННОЙ ПОДПИСЬЮ

Сертификат: 3094B7974B3CA8E1F07A347CFAD6FA78

Владелец: ФЕДЕРАЛЬНАЯ СЛУЖБА ГОСУДАРСТВЕННОЙ
РЕГИСТРАЦИИ, КАДАСТРА И КАРТОГРАФИИ
Действителен: с 17.05.2022 по 10.08.2023

полное наименование должности

инициалы, фамилия

Сооружение
вид объекта недвижимости

Лист № 838 раздела 5.1	Всего листов раздела 5.1: 941	Всего разделов: 4	Всего листов выписки: 949
------------------------	-------------------------------	-------------------	---------------------------

27.06.2023г. № КУВИ-001/2023-147612886

Кадастровый номер: 50:23:0000000:130188

8	451441.05	1423963.31	-	0.1	данные отсутствуют	данные отсутствуют
9	451437.83	1423963.28	-	0.1	данные отсутствуют	данные отсутствуют
10	451437.83	1423963.84	-	0.1	данные отсутствуют	данные отсутствуют
11	451437.78	1423967.84	-	0.1	данные отсутствуют	данные отсутствуют
1	451474.58	1423569.51	-	0.1	данные отсутствуют	данные отсутствуют
2	451471.6	1423569.42	-	0.1	данные отсутствуют	данные отсутствуют
3	451465.03	1423569.27	-	0.1	данные отсутствуют	данные отсутствуют
4	451449.62	1423568.9	-	0.1	данные отсутствуют	данные отсутствуют
5	451434.6	1423568.93	-	0.1	данные отсутствуют	данные отсутствуют
6	451417.68	1423568.86	-	0.1	данные отсутствуют	данные отсутствуют
7	451402.35	1423568.59	-	0.1	данные отсутствуют	данные отсутствуют
8	451387.51	1423568.38	-	0.1	данные отсутствуют	данные отсутствуют
9	451387.55	1423565.78	-	0.1	данные отсутствуют	данные отсутствуют
1	450206.08	1420214.79	-	0.1	данные отсутствуют	данные отсутствуют
2	450204.23	1420210.79	-	0.1	данные отсутствуют	данные отсутствуют
1	451474.98	1423612.98	-	0.1	данные отсутствуют	данные отсутствуют
2	451471.93	1423612.97	-	0.1	данные отсутствуют	данные отсутствуют



ДОКУМЕНТ ПОДПИСАН
ЭЛЕКТРОННОЙ ПОДПИСЬЮ

Сертификат: 3094B7974B3CA8E1F07A347CFAD6FA78

Владелец: ФЕДЕРАЛЬНАЯ СЛУЖБА ГОСУДАРСТВЕННОЙ
РЕГИСТРАЦИИ, КАДАСТРА И КАРТОГРАФИИ
Действителен: с 17.05.2022 по 10.08.2023

полное наименование должности

инициалы, фамилия

Сооружение

вид объекта недвижимости

Лист № 839 раздела 5.1

Всего листов раздела 5.1: 941

Всего разделов: 4

Всего листов выписки: 949

27.06.2023г. № КУВИ-001/2023-147612886

Кадастровый номер:

50:23:0000000:130188

3	451464.46	1423613.23	-	0.1	данные отсутствуют	данные отсутствуют
4	451449.55	1423613.1	-	0.1	данные отсутствуют	данные отсутствуют
5	451433.33	1423612.77	-	0.1	данные отсутствуют	данные отсутствуют
6	451417.86	1423612.95	-	0.1	данные отсутствуют	данные отсутствуют
7	451402.85	1423612.59	-	0.1	данные отсутствуют	данные отсутствуют
8	451392.12	1423612.49	-	0.1	данные отсутствуют	данные отсутствуют
9	451387.37	1423612.44	-	0.1	данные отсутствуют	данные отсутствуют
10	451387.39	1423610.49	-	0.1	данные отсутствуют	данные отсутствуют
11	451387.41	1423608.29	-	0.1	данные отсутствуют	данные отсутствуют
1	450964.21	1423363.29	-	0.1	данные отсутствуют	данные отсутствуют
2	450963.68	1423366.43	-	0.1	данные отсутствуют	данные отсутствуют
3	450995.26	1423371.69	-	0.1	данные отсутствуют	данные отсутствуют
4	451010.89	1423374.35	-	0.1	данные отсутствуют	данные отсутствуют
5	451011.43	1423371.19	-	0.1	данные отсутствуют	данные отсутствуют
1	452239.77	1422221.12	-	0.1	данные отсутствуют	данные отсутствуют
2	452251.9	1422234.18	-	0.1	данные отсутствуют	данные отсутствуют
3	452264.04	1422247.22	-	0.1	данные отсутствуют	данные отсутствуют



ДОКУМЕНТ ПОДПИСАН
ЭЛЕКТРОННОЙ ПОДПИСЬЮ

Сертификат: 3094B7974B3CA8E1F07A347CFAD6FA78

Владелец: ФЕДЕРАЛЬНАЯ СЛУЖБА ГОСУДАРСТВЕННОЙ
РЕГИСТРАЦИИ, КАДАСТРА И КАРТОГРАФИИ
Действителен: с 17.05.2022 по 10.08.2023

полное наименование должности

инициалы, фамилия

Сооружение

вид объекта недвижимости

Лист № 840 раздела 5.1

Всего листов раздела 5.1: 941

Всего разделов: 4

Всего листов выписки: 949

27.06.2023г. № КУВИ-001/2023-147612886

Кадастровый номер:

50:23:0000000:130188

4	452262.29	1422248.85	-	0.1	данные отсутствуют	данные отсутствуют
1	453180.42	1421483.86	-	0.1	данные отсутствуют	данные отсутствуют
2	453184.32	1421482.73	-	0.1	данные отсутствуют	данные отсутствуют
3	453190.46	1421501.26	-	0.1	данные отсутствуют	данные отсутствуют
4	453196.6	1421519.79	-	0.1	данные отсутствуют	данные отсутствуют
5	453202.75	1421538.32	-	0.1	данные отсутствуют	данные отсутствуют
6	453208.88	1421556.83	-	0.1	данные отсутствуют	данные отсутствуют
7	453209.07	1421560.33	-	0.1	данные отсутствуют	данные отсутствуют
1	450663.96	1422762.82	-	0.1	данные отсутствуют	данные отсутствуют
2	450662.03	1422765.8	-	0.1	данные отсутствуют	данные отсутствуют
3	450660.84	1422765.02	-	0.1	данные отсутствуют	данные отсутствуют
4	450616.92	1422736.34	-	0.1	данные отсутствуют	данные отсутствуют
1	451123.88	1422487.85	-	0.1	данные отсутствуют	данные отсутствуют
2	451124.33	1422488.15	-	0.1	данные отсутствуют	данные отсутствуют
3	451122.42	1422491.39	-	0.1	данные отсутствуют	данные отсутствуют
4	451106.36	1422517.09	-	0.1	данные отсутствуют	данные отсутствуют
5	451069.45	1422578.04	-	0.1	данные отсутствуют	данные отсутствуют



ДОКУМЕНТ ПОДПИСАН
ЭЛЕКТРОННОЙ ПОДПИСЬЮ

Сертификат: 3094B7974B3CA8E1F07A347CFAD6FA78

Владелец: ФЕДЕРАЛЬНАЯ СЛУЖБА ГОСУДАРСТВЕННОЙ

РЕГИСТРАЦИИ, КАДАСТРА И КАРТОГРАФИИ

Действителен: с 17.05.2022 по 10.08.2023

полное наименование должности

инициалы, фамилия

Сооружение

вид объекта недвижимости

Лист № 841 раздела 5.1

Всего листов раздела 5.1: 941

Всего разделов: 4

Всего листов выписки: 949

27.06.2023г. № КУВИ-001/2023-147612886

Кадастровый номер:

50:23:0000000:130188

6	451068	1422577.17	-	0.1	данные отсутствуют	данные отсутствуют
7	451062.19	1422586.99	-	0.1	данные отсутствуют	данные отсутствуют
8	451049.76	1422607.33	-	0.1	данные отсутствуют	данные отсутствуют
9	451034.77	1422632.19	-	0.1	данные отсутствуют	данные отсутствуют
10	451033.74	1422631.58	-	0.1	данные отсутствуют	данные отсутствуют
1	450816.83	1422442.93	-	0.1	данные отсутствуют	данные отсутствуют
2	450786.39	1422424.66	-	0.1	данные отсутствуют	данные отсутствуют
3	450786.03	1422425.29	-	0.1	данные отсутствуют	данные отсутствуют
1	450593.09	1422448.44	-	0.1	данные отсутствуют	данные отсутствуют
2	450595.43	1422450.03	-	0.1	данные отсутствуют	данные отсутствуют
3	450610.05	1422460.04	-	0.1	данные отсутствуют	данные отсутствуют
4	450620.99	1422467.4	-	0.1	данные отсутствуют	данные отсутствуют
5	450632.95	1422475.17	-	0.1	данные отсутствуют	данные отсутствуют
6	450638.51	1422478.78	-	0.1	данные отсутствуют	данные отсутствуют
1	450513.75	1422675.3	-	0.1	данные отсутствуют	данные отсутствуют
2	450498.36	1422665.62	-	0.1	данные отсутствуют	данные отсутствуют
3	450490.19	1422660.48	-	0.1	данные отсутствуют	данные отсутствуют



ДОКУМЕНТ ПОДПИСАН
ЭЛЕКТРОННОЙ ПОДПИСЬЮ

Сертификат: 3094B7974B3CA8E1F07A347CFAD6FA78

Владелец: ФЕДЕРАЛЬНАЯ СЛУЖБА ГОСУДАРСТВЕННОЙ
РЕГИСТРАЦИИ, КАДАСТРА И КАРТОГРАФИИ
Действителен: с 17.05.2022 по 10.08.2023

полное наименование должности

инициалы, фамилия

Сооружение							
вид объекта недвижимости							
Лист № 842 раздела 5.1		Всего листов раздела 5.1: 941		Всего разделов: 4		Всего листов выписки: 949	
27.06.2023г. № КУВИ-001/2023-147612886							
Кадастровый номер:				50:23:0000000:130188			
4	450488.54	1422659.45	-	0.1	данные отсутствуют	данные отсутствуют	
1	450283.09	1422792.38	-	0.1	данные отсутствуют	данные отсутствуют	
2	450278.58	1422789.5	-	0.1	данные отсутствуют	данные отсутствуют	
3	450270.75	1422784.55	-	0.1	данные отсутствуют	данные отсутствуют	
4	450257.85	1422777.31	-	0.1	данные отсутствуют	данные отсутствуют	
5	450224.9	1422756.36	-	0.1	данные отсутствуют	данные отсутствуют	
6	450223.57	1422758.64	-	0.1	данные отсутствуют	данные отсутствуют	
1	450363.21	1422680.27	-	0.1	данные отсутствуют	данные отсутствуют	
2	450357.38	1422676.85	-	0.1	данные отсутствуют	данные отсутствуют	
1	450303.28	1421896.94	-	0.1	данные отсутствуют	данные отсутствуют	
2	450305	1421894.7	-	0.1	данные отсутствуют	данные отсутствуют	
1	451173.65	1421532.38	-	0.1	данные отсутствуют	данные отсутствуют	
2	451174.39	1421535.08	-	0.1	данные отсутствуют	данные отсутствуют	
3	451175.49	1421539.08	-	0.1	данные отсутствуют	данные отсутствуют	
4	451172.93	1421539.78	-	0.1	данные отсутствуют	данные отсутствуют	
5	451156.97	1421544.17	-	0.1	данные отсутствуют	данные отсутствуют	
6	451129.09	1421552.61	-	0.1	данные отсутствуют	данные отсутствуют	



ДОКУМЕНТ ПОДПИСАН
ЭЛЕКТРОННОЙ ПОДПИСЬЮ

Сертификат: 3094B7974B3CA8E1F07A347CFAD6FA78

Владелец: ФЕДЕРАЛЬНАЯ СЛУЖБА ГОСУДАРСТВЕННОЙ
РЕГИСТРАЦИИ, КАДАСТРА И КАРТОГРАФИИ
Действителен: с 17.05.2022 по 10.08.2023

полное наименование должности

инициалы, фамилия

Сооружение			
вид объекта недвижимости			
Лист № 843 раздела 5.1	Всего листов раздела 5.1: 941	Всего разделов: 4	Всего листов выписки: 949

27.06.2023г. № КУВИ-001/2023-147612886

Кадастровый номер: 50:23:0000000:130188

7	451117.71	1421556.41	-	0.1	данные отсутствуют	данные отсутствуют
8	451103.81	1421561.06	-	0.1	данные отсутствуют	данные отсутствуют
1	450473.99	1421942.83	-	0.1	данные отсутствуют	данные отсутствуют
2	450460.71	1421933.06	-	0.1	данные отсутствуют	данные отсутствуют
3	450447.06	1421923.03	-	0.1	данные отсутствуют	данные отсутствуют
4	450433.94	1421913.38	-	0.1	данные отсутствуют	данные отсутствуют
5	450432.48	1421915.62	-	0.1	данные отсутствуют	данные отсутствуют
6	450431.42	1421917.22	-	0.1	данные отсутствуют	данные отсутствуют
1	451110.84	1421580.83	-	0.1	данные отсутствуют	данные отсутствуют
2	451077.58	1421590.6	-	0.1	данные отсутствуют	данные отсутствуют
3	451080.84	1421600.07	-	0.1	данные отсутствуют	данные отсутствуют
1	451110.13	1421578.91	-	0.1	данные отсутствуют	данные отсутствуют
2	451115.07	1421577.07	-	0.1	данные отсутствуют	данные отсутствуют
3	451130.78	1421571.18	-	0.1	данные отсутствуют	данные отсутствуют
4	451156.73	1421563.26	-	0.1	данные отсутствуют	данные отсутствуют
5	451167.5	1421560.13	-	0.1	данные отсутствуют	данные отсутствуют
6	451177.29	1421557.41	-	0.1	данные отсутствуют	данные отсутствуют



ДОКУМЕНТ ПОДПИСАН
ЭЛЕКТРОННОЙ ПОДПИСЬЮ

Сертификат: 3094B7974B3CA8E1F07A347CFAD6FA78

Владелец: ФЕДЕРАЛЬНАЯ СЛУЖБА ГОСУДАРСТВЕННОЙ
РЕГИСТРАЦИИ, КАДАСТРА И КАРТОГРАФИИ
Действителен: с 17.05.2022 по 10.08.2023

полное наименование должности

инициалы, фамилия

Сооружение

вид объекта недвижимости

Лист № 844 раздела 5.1

Всего листов раздела 5.1: 941

Всего разделов: 4

Всего листов выписки: 949

27.06.2023г. № КУВИ-001/2023-147612886

Кадастровый номер:

50:23:0000000:130188

7	451183.04	1421555.81	-	0.1	данные отсутствуют	данные отсутствуют
8	451185.93	1421564.74	-	0.1	данные отсутствуют	данные отсутствуют
9	451187.01	1421568.08	-	0.1	данные отсутствуют	данные отсутствуют
1	451357.32	1421521.55	-	0.1	данные отсутствуют	данные отсутствуют
2	451371.7	1421530.91	-	0.1	данные отсутствуют	данные отсутствуют
1	451154.39	1422018.77	-	0.1	данные отсутствуют	данные отсутствуют
2	451150.9	1422019.91	-	0.1	данные отсутствуют	данные отсутствуют
1	451156.6	1422025.49	-	0.1	данные отсутствуют	данные отсутствуют
2	451153.29	1422026.65	-	0.1	данные отсутствуют	данные отсутствуют
1	451292.03	1421833.62	-	0.1	данные отсутствуют	данные отсутствуют
2	451301.85	1421831.03	-	0.1	данные отсутствуют	данные отсутствуют
1	451306.19	1421887.26	-	0.1	данные отсутствуют	данные отсутствуют
2	451312.29	1421885.74	-	0.1	данные отсутствуют	данные отсутствуют
3	451316.36	1421884.71	-	0.1	данные отсутствуют	данные отсутствуют
1	451137.67	1421712.37	-	0.1	данные отсутствуют	данные отсутствуют
2	451150	1421708.54	-	0.1	данные отсутствуют	данные отсутствуют
3	451144.7	1421688.42	-	0.1	данные отсутствуют	данные отсутствуют



ДОКУМЕНТ ПОДПИСАН
ЭЛЕКТРОННОЙ ПОДПИСЬЮ

Сертификат: 3094B7974B3CA8E1F07A347CFAD6FA78

Владелец: ФЕДЕРАЛЬНАЯ СЛУЖБА ГОСУДАРСТВЕННОЙ

РЕГИСТРАЦИИ, КАДАСТРА И КАРТОГРАФИИ

Действителен: с 17.05.2022 по 10.08.2023

полное наименование должности

инициалы, фамилия

Сооружение
вид объекта недвижимости

Лист № 845 раздела 5.1	Всего листов раздела 5.1: 941	Всего разделов: 4	Всего листов выписки: 949
------------------------	-------------------------------	-------------------	---------------------------

27.06.2023г. № КУВИ-001/2023-147612886

Кадастровый номер: 50:23:0000000:130188

4	451139.6	1421670.98	-	0.1	данные отсутствуют	данные отсутствуют
5	451136.18	1421659.13	-	0.1	данные отсутствуют	данные отсутствуют
6	451132.35	1421647.6	-	0.1	данные отсутствуют	данные отсутствуют
7	451117.2	1421652.86	-	0.1	данные отсутствуют	данные отсутствуют
8	451114	1421643.4	-	0.1	данные отсутствуют	данные отсутствуют
1	451392.01	1421504.69	-	0.1	данные отсутствуют	данные отсутствуют
2	451391.71	1421505.14	-	0.1	данные отсутствуют	данные отсутствуют
3	451385.26	1421501.19	-	0.1	данные отсутствуют	данные отсутствуют
4	451374.99	1421495.49	-	0.1	данные отсутствуют	данные отсутствуют
1	451355.64	1421633.38	-	0.1	данные отсутствуют	данные отсутствуют
2	451353.87	1421636.15	-	0.1	данные отсутствуют	данные отсутствуют
1	451329.7	1421616.91	-	0.1	данные отсутствуют	данные отсутствуют
2	451327.87	1421619.79	-	0.1	данные отсутствуют	данные отсутствуют
1	451341.75	1421624.56	-	0.1	данные отсутствуют	данные отсутствуют
2	451339.89	1421627.51	-	0.1	данные отсутствуют	данные отсутствуют
1	451462.97	1421807.13	-	0.1	данные отсутствуют	данные отсутствуют
2	451460.18	1421805.32	-	0.1	данные отсутствуют	данные отсутствуют



ДОКУМЕНТ ПОДПИСАН
ЭЛЕКТРОННОЙ ПОДПИСЬЮ

Сертификат: 3094B7974B3CA8E1F07A347CFAD6FA78

Владелец: ФЕДЕРАЛЬНАЯ СЛУЖБА ГОСУДАРСТВЕННОЙ
РЕГИСТРАЦИИ, КАДАСТРА И КАРТОГРАФИИ
Действителен: с 17.05.2022 по 10.08.2023

полное наименование должности

инициалы, фамилия

Сооружение
вид объекта недвижимости

Лист № 846 раздела 5.1	Всего листов раздела 5.1: 941	Всего разделов: 4	Всего листов выписки: 949
------------------------	-------------------------------	-------------------	---------------------------

27.06.2023г. № КУВИ-001/2023-147612886

Кадастровый номер: 50:23:0000000:130188

3	451453.67	1421801.09	-	0.1	данные отсутствуют	данные отсутствуют
4	451439.21	1421791.67	-	0.1	данные отсутствуют	данные отсутствуют
5	451424.36	1421782.65	-	0.1	данные отсутствуют	данные отсутствуют
6	451409.71	1421773.6	-	0.1	данные отсутствуют	данные отсутствуют
7	451406.97	1421778.02	-	0.1	данные отсутствуют	данные отсутствуют
1	451498.19	1421776.69	-	0.1	данные отсутствуют	данные отсутствуют
2	451493.37	1421784.06	-	0.1	данные отсутствуют	данные отсутствуют
1	452168.44	1425107.41	-	0.1	данные отсутствуют	данные отсутствуют
2	452168.89	1425107.67	-	0.1	данные отсутствуют	данные отсутствуют
3	452170.03	1425105.24	-	0.1	данные отсутствуют	данные отсутствуют
4	452170.41	1425104.43	-	0.1	данные отсутствуют	данные отсутствуют
5	452171.28	1425102.59	-	0.1	данные отсутствуют	данные отсутствуют
1	449889.62	1425015.73	-	0.1	данные отсутствуют	данные отсутствуют
2	449892.4	1425012.3	-	0.1	данные отсутствуют	данные отсутствуют
3	449901.7	1425000.79	-	0.1	данные отсутствуют	данные отсутствуют
4	449911.17	1424989.1	-	0.1	данные отсутствуют	данные отсутствуют
5	449913.42	1424990.78	-	0.1	данные отсутствуют	данные отсутствуют



ДОКУМЕНТ ПОДПИСАН
ЭЛЕКТРОННОЙ ПОДПИСЬЮ

Сертификат: 3094B7974B3CA8E1F07A347CFAD6FA78

Владелец: ФЕДЕРАЛЬНАЯ СЛУЖБА ГОСУДАРСТВЕННОЙ
РЕГИСТРАЦИИ, КАДАСТРА И КАРТОГРАФИИ
Действителен: с 17.05.2022 по 10.08.2023

полное наименование должности

инициалы, фамилия

Сооружение

вид объекта недвижимости

Лист № 847 раздела 5.1

Всего листов раздела 5.1: 941

Всего разделов: 4

Всего листов выписки: 949

27.06.2023г. № КУВИ-001/2023-147612886

Кадастровый номер:

50:23:0000000:130188

6	449928.12	1425001.81	-	0.1	данные отсутствуют	данные отсутствуют
7	449961.17	1425026.59	-	0.1	данные отсутствуют	данные отсутствуют
8	449968.87	1425032.46	-	0.1	данные отсутствуют	данные отсутствуют
9	449976.81	1425038.52	-	0.1	данные отсутствуют	данные отсутствуют
10	449975.44	1425040.14	-	0.1	данные отсутствуют	данные отсутствуют
1	451777.12	1421167.93	-	0.1	данные отсутствуют	данные отсутствуют
2	451778.13	1421166.2	-	0.1	данные отсутствуют	данные отсутствуют
1	452278.08	1422266.35	-	0.1	данные отсутствуют	данные отсутствуют
2	452279.68	1422264.75	-	0.1	данные отсутствуют	данные отсутствуют
3	452297.19	1422280.7	-	0.1	данные отсутствуют	данные отсутствуют
1	450550.64	1422628.94	-	0.1	данные отсутствуют	данные отсутствуют
2	450545.07	1422625.69	-	0.1	данные отсутствуют	данные отсутствуют
1	450568.51	1422804.44	-	0.1	данные отсутствуют	данные отсутствуют
2	450564.5	1422801.83	-	0.1	данные отсутствуют	данные отсутствуют
1	452001.11	1420305.48	-	0.1	данные отсутствуют	данные отсутствуют
2	452015.94	1420316.18	-	0.1	данные отсутствуют	данные отсутствуют
3	452018.15	1420313.11	-	0.1	данные отсутствуют	данные отсутствуют



ДОКУМЕНТ ПОДПИСАН
ЭЛЕКТРОННОЙ ПОДПИСЬЮ

Сертификат: 3094B7974B3CA8E1F07A347CFAD6FA78

Владелец: ФЕДЕРАЛЬНАЯ СЛУЖБА ГОСУДАРСТВЕННОЙ
РЕГИСТРАЦИИ, КАДАСТРА И КАРТОГРАФИИ
Действителен: с 17.05.2022 по 10.08.2023

полное наименование должности

инициалы, фамилия

Сооружение			
вид объекта недвижимости			
Лист № 848 раздела 5.1	Всего листов раздела 5.1: 941	Всего разделов: 4	Всего листов выписки: 949

27.06.2023г. № КУВИ-001/2023-147612886

Кадастровый номер: 50:23:0000000:130188

4	452033.83	1420324.13	-	0.1	данные отсутствуют	данные отсутствуют
1	450405.05	1422602.9	-	0.1	данные отсутствуют	данные отсутствуют
2	450401.46	1422600.64	-	0.1	данные отсутствуют	данные отсутствуют
3	450390.07	1422593.47	-	0.1	данные отсутствуют	данные отсутствуют
4	450382.27	1422588.51	-	0.1	данные отсутствуют	данные отсутствуют
5	450374.9	1422583.72	-	0.1	данные отсутствуют	данные отсутствуют
6	450368.56	1422579.24	-	0.1	данные отсутствуют	данные отсутствуют
7	450359.52	1422573.18	-	0.1	данные отсутствуют	данные отсутствуют
8	450348.49	1422565.57	-	0.1	данные отсутствуют	данные отсутствуют
9	450334.48	1422556.28	-	0.1	данные отсутствуют	данные отсутствуют
10	450317.38	1422544.96	-	0.1	данные отсутствуют	данные отсутствуют
11	450303.17	1422536.03	-	0.1	данные отсутствуют	данные отсутствуют
12	450296.01	1422531.21	-	0.1	данные отсутствуют	данные отсутствуют
1	450295.91	1422531.34	-	0.1	данные отсутствуют	данные отсутствуют
2	450291.83	1422528.3	-	0.1	данные отсутствуют	данные отсутствуют
3	450288.63	1422526.15	-	0.1	данные отсутствуют	данные отсутствуют
4	450269.75	1422513.81	-	0.1	данные отсутствуют	данные отсутствуют



ДОКУМЕНТ ПОДПИСАН
ЭЛЕКТРОННОЙ ПОДПИСЬЮ

Сертификат: 3094B7974B3CA8E1F07A347CFAD6FA78

Владелец: ФЕДЕРАЛЬНАЯ СЛУЖБА ГОСУДАРСТВЕННОЙ
РЕГИСТРАЦИИ, КАДАСТРА И КАРТОГРАФИИ
Действителен: с 17.05.2022 по 10.08.2023

полное наименование должности

инициалы, фамилия

Сооружение
вид объекта недвижимости

Лист № 849 раздела 5.1	Всего листов раздела 5.1: 941	Всего разделов: 4	Всего листов выписки: 949
------------------------	-------------------------------	-------------------	---------------------------

27.06.2023г. № КУВИ-001/2023-147612886

Кадастровый номер: 50:23:0000000:130188

5	450252.28	1422502.08	-	0.1	данные отсутствуют	данные отсутствуют
6	450237.75	1422492.21	-	0.1	данные отсутствуют	данные отсутствуют
7	450227.29	1422485	-	0.1	данные отсутствуют	данные отсутствуют
8	450222.39	1422481.71	-	0.1	данные отсутствуют	данные отсутствуют
9	450209.52	1422473.12	-	0.1	данные отсутствуют	данные отсутствуют
10	450194.65	1422462.8	-	0.1	данные отсутствуют	данные отсутствуют
11	450162.93	1422440.73	-	0.1	данные отсутствуют	данные отсутствуют
1	450029.82	1425139.97	-	0.1	данные отсутствуют	данные отсутствуют
2	450020.61	1425139.92	-	0.1	данные отсутствуют	данные отсутствуют
3	450010.92	1425154.71	-	0.1	данные отсутствуют	данные отсутствуют
4	450000.74	1425170.24	-	0.1	данные отсутствуют	данные отсутствуют
5	449994.79	1425179.88	-	0.1	данные отсутствуют	данные отсутствуют
6	449990.61	1425186.95	-	0.1	данные отсутствуют	данные отсутствуют
7	449980.83	1425202.6	-	0.1	данные отсутствуют	данные отсутствуют
1	449980.99	1425202.71	-	0.1	данные отсутствуют	данные отсутствуют
2	449976.63	1425209.55	-	0.1	данные отсутствуют	данные отсутствуют
3	449969.33	1425222.1	-	0.1	данные отсутствуют	данные отсутствуют



ДОКУМЕНТ ПОДПИСАН
ЭЛЕКТРОННОЙ ПОДПИСЬЮ

Сертификат: 3094B7974B3CA8E1F07A347CFAD6FA78

Владелец: ФЕДЕРАЛЬНАЯ СЛУЖБА ГОСУДАРСТВЕННОЙ
РЕГИСТРАЦИИ, КАДАСТРА И КАРТОГРАФИИ
Действителен: с 17.05.2022 по 10.08.2023

полное наименование должности

инициалы, фамилия

Сооружение
вид объекта недвижимости

Лист № 850 раздела 5.1	Всего листов раздела 5.1: 941	Всего разделов: 4	Всего листов выписки: 949
------------------------	-------------------------------	-------------------	---------------------------

27.06.2023г. № КУВИ-001/2023-147612886

Кадастровый номер: 50:23:0000000:130188

4	449961.19	1425234.9	-	0.1	данные отсутствуют	данные отсутствуют
5	449957.3	1425240.99	-	0.1	данные отсутствуют	данные отсутствуют
6	449966.37	1425257.75	-	0.1	данные отсутствуют	данные отсутствуют
1	451444.3	1420584.54	-	0.1	данные отсутствуют	данные отсутствуют
2	451448.08	1420587.66	-	0.1	данные отсутствуют	данные отсутствуют
3	451456.63	1420594.7	-	0.1	данные отсутствуют	данные отсутствуют
4	451465.18	1420601.75	-	0.1	данные отсутствуют	данные отсутствуют
5	451473.73	1420608.79	-	0.1	данные отсутствуют	данные отсутствуют
6	451482.27	1420615.84	-	0.1	данные отсутствуют	данные отсутствуют
7	451494.08	1420626.57	-	0.1	данные отсутствуют	данные отсутствуют
8	451502.66	1420635.34	-	0.1	данные отсутствуют	данные отсутствуют
9	451508.44	1420640.11	-	0.1	данные отсутствуют	данные отсутствуют
10	451513.38	1420644.47	-	0.1	данные отсутствуют	данные отсутствуют
11	451522.27	1420651.24	-	0.1	данные отсутствуют	данные отсутствуют
12	451531.77	1420658.3	-	0.1	данные отсутствуют	данные отсутствуют
13	451542.58	1420665.84	-	0.1	данные отсутствуют	данные отсутствуют
14	451552.13	1420671.26	-	0.1	данные отсутствуют	данные отсутствуют



ДОКУМЕНТ ПОДПИСАН
ЭЛЕКТРОННОЙ ПОДПИСЬЮ

Сертификат: 3094B7974B3CA8E1F07A347CFAD6FA78

Владелец: ФЕДЕРАЛЬНАЯ СЛУЖБА ГОСУДАРСТВЕННОЙ
РЕГИСТРАЦИИ, КАДАСТРА И КАРТОГРАФИИ
Действителен: с 17.05.2022 по 10.08.2023

полное наименование должности

инициалы, фамилия

Сооружение

вид объекта недвижимости

Лист № 851 раздела 5.1

Всего листов раздела 5.1: 941

Всего разделов: 4

Всего листов выписки: 949

27.06.2023г. № КУВИ-001/2023-147612886

Кадастровый номер:

50:23:0000000:130188

15	451562.4	1420677.78	-	0.1	данные отсутствуют	данные отсутствуют
16	451568.2	1420682.3	-	0.1	данные отсутствуют	данные отсутствуют
17	451577.34	1420689.48	-	0.1	данные отсутствуют	данные отсутствуют
18	451581.94	1420692.42	-	0.1	данные отсутствуют	данные отсутствуют
1	451582.07	1420692.24	-	0.1	данные отсутствуют	данные отсутствуют
2	451591.42	1420698.96	-	0.1	данные отсутствуют	данные отсутствуют
3	451601.5	1420706.01	-	0.1	данные отсутствуют	данные отсутствуют
4	451606.97	1420709.87	-	0.1	данные отсутствуют	данные отсутствуют
5	451617.27	1420718.2	-	0.1	данные отсутствуют	данные отсутствуют
6	451627.34	1420726.47	-	0.1	данные отсутствуют	данные отсутствуют
7	451637.63	1420734.34	-	0.1	данные отсутствуют	данные отсутствуют
8	451646.72	1420743.05	-	0.1	данные отсутствуют	данные отсутствуют
9	451653.12	1420748.86	-	0.1	данные отсутствуют	данные отсутствуют
10	451658.35	1420752.64	-	0.1	данные отсутствуют	данные отсутствуют
11	451662.8	1420756.23	-	0.1	данные отсутствуют	данные отсутствуют
12	451666.17	1420758.92	-	0.1	данные отсутствуют	данные отсутствуют
13	451668.47	1420760.77	-	0.1	данные отсутствуют	данные отсутствуют



ДОКУМЕНТ ПОДПИСАН
ЭЛЕКТРОННОЙ ПОДПИСЬЮ

Сертификат: 3094B7974B3CA8E1F07A347CFAD6FA78

Владелец: ФЕДЕРАЛЬНАЯ СЛУЖБА ГОСУДАРСТВЕННОЙ
РЕГИСТРАЦИИ, КАДАСТРА И КАРТОГРАФИИ
Действителен: с 17.05.2022 по 10.08.2023

полное наименование должности

инициалы, фамилия

Сооружение

вид объекта недвижимости

Лист № 852 раздела 5.1

Всего листов раздела 5.1: 941

Всего разделов: 4

Всего листов выписки: 949

27.06.2023г. № КУВИ-001/2023-147612886

Кадастровый номер:

50:23:0000000:130188

14	451668.02	1420761.37	-	0.1	данные отсутствуют	данные отсутствуют
1	453212.87	1421145.53	-	0.1	данные отсутствуют	данные отсутствуют
2	453221.3	1421139.07	-	0.1	данные отсутствуют	данные отсутствуют
1	452470.72	1420890.31	-	0.1	данные отсутствуют	данные отсутствуют
2	452467.3	1420888.22	-	0.1	данные отсутствуют	данные отсутствуют
1	452428.66	1421080.22	-	0.1	данные отсутствуют	данные отсутствуют
2	452424.37	1421086.55	-	0.1	данные отсутствуют	данные отсутствуют
1	452323.36	1421295.08	-	0.1	данные отсутствуют	данные отсутствуют
2	452313.08	1421311.14	-	0.1	данные отсутствуют	данные отсутствуют
1	452287.47	1421290.11	-	0.1	данные отсутствуют	данные отсутствуют
2	452286.03	1421292.2	-	0.1	данные отсутствуют	данные отсутствуют
1	452451.57	1421407.54	-	0.1	данные отсутствуют	данные отсутствуют
2	452449.67	1421410.05	-	0.1	данные отсутствуют	данные отсутствуют
3	452444.47	1421405.97	-	0.1	данные отсутствуют	данные отсутствуют
4	452438.48	1421401.33	-	0.1	данные отсутствуют	данные отсутствуют
5	452430.1	1421395.12	-	0.1	данные отсутствуют	данные отсутствуют
6	452422.25	1421389.08	-	0.1	данные отсутствуют	данные отсутствуют



ДОКУМЕНТ ПОДПИСАН
ЭЛЕКТРОННОЙ ПОДПИСЬЮ

Сертификат: 3094B7974B3CA8E1F07A347CFAD6FA78

Владелец: ФЕДЕРАЛЬНАЯ СЛУЖБА ГОСУДАРСТВЕННОЙ
РЕГИСТРАЦИИ, КАДАСТРА И КАРТОГРАФИИ
Действителен: с 17.05.2022 по 10.08.2023

полное наименование должности

инициалы, фамилия

Сооружение
вид объекта недвижимости

Лист № 853 раздела 5.1	Всего листов раздела 5.1: 941	Всего разделов: 4	Всего листов выписки: 949
------------------------	-------------------------------	-------------------	---------------------------

27.06.2023г. № КУВИ-001/2023-147612886

Кадастровый номер: 50:23:0000000:130188

7	452414.24	1421383.18	-	0.1	данные отсутствуют	данные отсутствуют
8	452405.88	1421377.17	-	0.1	данные отсутствуют	данные отсутствуют
9	452399.65	1421372.71	-	0.1	данные отсутствуют	данные отсутствуют
10	452392.89	1421368.28	-	0.1	данные отсутствуют	данные отсутствуют
11	452388.63	1421365.21	-	0.1	данные отсутствуют	данные отсутствуют
12	452385.2	1421362.25	-	0.1	данные отсутствуют	данные отсутствуют
13	452377.72	1421356.88	-	0.1	данные отсутствуют	данные отсутствуют
14	452370.24	1421351.51	-	0.1	данные отсутствуют	данные отсутствуют
15	452361.11	1421344.27	-	0.1	данные отсутствуют	данные отсутствуют
16	452354.61	1421339.74	-	0.1	данные отсутствуют	данные отсутствуют
17	452348.36	1421335.46	-	0.1	данные отсутствуют	данные отсутствуют
18	452339.39	1421329.42	-	0.1	данные отсутствуют	данные отсутствуют
19	452332.14	1421324.51	-	0.1	данные отсутствуют	данные отсутствуют
20	452325.23	1421319.61	-	0.1	данные отсутствуют	данные отсутствуют
21	452317.9	1421314.65	-	0.1	данные отсутствуют	данные отсутствуют
22	452311.53	1421310.02	-	0.1	данные отсутствуют	данные отсутствуют
23	452307.08	1421306.77	-	0.1	данные отсутствуют	данные отсутствуют



ДОКУМЕНТ ПОДПИСАН
ЭЛЕКТРОННОЙ ПОДПИСЬЮ

Сертификат: 3094B7974B3CA8E1F07A347CFAD6FA78

Владелец: ФЕДЕРАЛЬНАЯ СЛУЖБА ГОСУДАРСТВЕННОЙ
РЕГИСТРАЦИИ, КАДАСТРА И КАРТОГРАФИИ
Действителен: с 17.05.2022 по 10.08.2023

полное наименование должности

инициалы, фамилия

Сооружение			
вид объекта недвижимости			
Лист № 854 раздела 5.1	Всего листов раздела 5.1: 941	Всего разделов: 4	Всего листов выписки: 949

27.06.2023г. № КУВИ-001/2023-147612886

Кадастровый номер: 50:23:0000000:130188

24	452296.2	1421298.96	-	0.1	данные отсутствуют	данные отсутствуют
25	452288.3	1421293.7	-	0.1	данные отсутствуют	данные отсутствуют
26	452279.39	1421287.8	-	0.1	данные отсутствуют	данные отсутствуют
27	452266	1421278.64	-	0.1	данные отсутствуют	данные отсутствуют
28	452252.91	1421269.49	-	0.1	данные отсутствуют	данные отсутствуют
29	452243.88	1421263.33	-	0.1	данные отсутствуют	данные отсутствуют
30	452234.83	1421257.18	-	0.1	данные отсутствуют	данные отсутствуют
31	452224.81	1421250.13	-	0.1	данные отсутствуют	данные отсутствуют
32	452217.4	1421244.75	-	0.1	данные отсутствуют	данные отсутствуют
33	452202.42	1421234.29	-	0.1	данные отсутствуют	данные отсутствуют
34	452190.91	1421226.2	-	0.1	данные отсутствуют	данные отсутствуют
35	452181.38	1421219.25	-	0.1	данные отсутствуют	данные отсутствуют
36	452172.1	1421212.71	-	0.1	данные отсутствуют	данные отсутствуют
37	452165.05	1421207.65	-	0.1	данные отсутствуют	данные отсутствуют
38	452154.52	1421200.07	-	0.1	данные отсутствуют	данные отсутствуют
1	452449.67	1421410.05	-	0.1	данные отсутствуют	данные отсутствуют
2	452450.67	1421410.84	-	0.1	данные отсутствуют	данные отсутствуют



ДОКУМЕНТ ПОДПИСАН
ЭЛЕКТРОННОЙ ПОДПИСЬЮ

Сертификат: 3094B7974B3CA8E1F07A347CFAD6FA78

Владелец: ФЕДЕРАЛЬНАЯ СЛУЖБА ГОСУДАРСТВЕННОЙ
РЕГИСТРАЦИИ, КАДАСТРА И КАРТОГРАФИИ
Действителен: с 17.05.2022 по 10.08.2023

полное наименование должности

инициалы, фамилия

Сооружение
вид объекта недвижимости

Лист № 855 раздела 5.1	Всего листов раздела 5.1: 941	Всего разделов: 4	Всего листов выписки: 949
------------------------	-------------------------------	-------------------	---------------------------

27.06.2023г. № КУВИ-001/2023-147612886

Кадастровый номер: 50:23:0000000:130188

1	451409.21	1419956.63	-	0.1	данные отсутствуют	данные отсутствуют
2	451412.63	1419958.88	-	0.1	данные отсутствуют	данные отсутствуют
1	451399.2	1419908.64	-	0.1	данные отсутствуют	данные отсутствуют
2	451388.93	1419935.48	-	0.1	данные отсутствуют	данные отсутствуют
3	451387.1	1419935.56	-	0.1	данные отсутствуют	данные отсутствуют
4	451386.82	1419940.8	-	0.1	данные отсутствуют	данные отсутствуют
5	451390.37	1419943.28	-	0.1	данные отсутствуют	данные отсутствуют
1	450320.65	1421448.63	-	0.1	данные отсутствуют	данные отсутствуют
2	450318.09	1421453	-	0.1	данные отсутствуют	данные отсутствуют
1	450299.04	1421402.84	-	0.1	данные отсутствуют	данные отсутствуют
2	450306.89	1421408	-	0.1	данные отсутствуют	данные отсутствуют
3	450305.17	1421410.61	-	0.1	данные отсутствуют	данные отсутствуют
1	450285.08	1421403.68	-	0.1	данные отсутствуют	данные отсутствуют
2	450287.63	1421405.38	-	0.1	данные отсутствуют	данные отсутствуют
3	450292.27	1421398.39	-	0.1	данные отсутствуют	данные отсутствуют
1	450270.53	1421388.46	-	0.1	данные отсутствуют	данные отсутствуют
2	450272.65	1421385.47	-	0.1	данные отсутствуют	данные отсутствуют



ДОКУМЕНТ ПОДПИСАН
ЭЛЕКТРОННОЙ ПОДПИСЬЮ

Сертификат: 3094B7974B3CA8E1F07A347CFAD6FA78

Владелец: ФЕДЕРАЛЬНАЯ СЛУЖБА ГОСУДАРСТВЕННОЙ
РЕГИСТРАЦИИ, КАДАСТРА И КАРТОГРАФИИ
Действителен: с 17.05.2022 по 10.08.2023

полное наименование должности

инициалы, фамилия

Сооружение

вид объекта недвижимости

Лист № 856 раздела 5.1

Всего листов раздела 5.1: 941

Всего разделов: 4

Всего листов выписки: 949

27.06.2023г. № КУВИ-001/2023-147612886

Кадастровый номер:

50:23:0000000:130188

1	450246.91	1421375.79	-	0.1	данные отсутствуют	данные отсутствуют
2	450248.53	1421373.49	-	0.1	данные отсутствуют	данные отсутствуют
1	450293.81	1421430.36	-	0.1	данные отсутствуют	данные отсутствуют
2	450290.18	1421436.08	-	0.1	данные отсутствуют	данные отсутствуют
1	450869.3	1422461.42	-	0.1	данные отсутствуют	данные отсутствуют
2	450868.81	1422462.1	-	0.1	данные отсутствуют	данные отсутствуют
3	450872.95	1422464.85	-	0.1	данные отсутствуют	данные отсутствуют
4	450877.03	1422467.57	-	0.1	данные отсутствуют	данные отсутствуют
5	450873.84	1422472.31	-	0.1	данные отсутствуют	данные отсутствуют
1	452358.69	1424190.84	-	0.1	данные отсутствуют	данные отсутствуют
2	452340.59	1424182.58	-	0.1	данные отсутствуют	данные отсутствуют
3	452331.31	1424199.21	-	0.1	данные отсутствуют	данные отсутствуют
4	452328.98	1424197.9	-	0.1	данные отсутствуют	данные отсутствуют
5	452311.53	1424229.18	-	0.1	данные отсутствуют	данные отсутствуют
6	452301.17	1424248.94	-	0.1	данные отсутствуют	данные отсутствуют
7	452290.4	1424268.55	-	0.1	данные отсутствуют	данные отсутствуют
8	452284.86	1424278.05	-	0.1	данные отсутствуют	данные отсутствуют



ДОКУМЕНТ ПОДПИСАН
ЭЛЕКТРОННОЙ ПОДПИСЬЮ

Сертификат: 3094B7974B3CA8E1F07A347CFAD6FA78

Владелец: ФЕДЕРАЛЬНАЯ СЛУЖБА ГОСУДАРСТВЕННОЙ
РЕГИСТРАЦИИ, КАДАСТРА И КАРТОГРАФИИ
Действителен: с 17.05.2022 по 10.08.2023

полное наименование должности

инициалы, фамилия

Сооружение
вид объекта недвижимости

Лист № 857 раздела 5.1	Всего листов раздела 5.1: 941	Всего разделов: 4	Всего листов выписки: 949
------------------------	-------------------------------	-------------------	---------------------------

27.06.2023г. № КУВИ-001/2023-147612886

Кадастровый номер: 50:23:0000000:130188

9	452279.24	1424287.96	-	0.1	данные отсутствуют	данные отсутствуют
10	452275.71	1424294.19	-	0.1	данные отсутствуют	данные отсутствуют
11	452286.16	1424300.22	-	0.1	данные отсутствуют	данные отсутствуют
12	452281.6	1424308.9	-	0.1	данные отсутствуют	данные отсутствуют
13	452278.56	1424314.07	-	0.1	данные отсутствуют	данные отсутствуют
14	452272.96	1424324.4	-	0.1	данные отсутствуют	данные отсутствуют
15	452267.54	1424333.6	-	0.1	данные отсутствуют	данные отсутствуют
16	452255.93	1424353.93	-	0.1	данные отсутствуют	данные отсутствуют
1	452337.63	1422239.11	-	0.1	данные отсутствуют	данные отсутствуют
2	452338.4	1422239.83	-	0.1	данные отсутствуют	данные отсутствуют
1	452350.38	1422225.67	-	0.1	данные отсутствуют	данные отсутствуют
2	452350.79	1422226.07	-	0.1	данные отсутствуют	данные отсутствуют
1	450816.89	1422204.04	-	0.1	данные отсутствуют	данные отсутствуют
2	450815.22	1422202.98	-	0.1	данные отсутствуют	данные отсутствуют
3	450809.26	1422199.19	-	0.1	данные отсутствуют	данные отсутствуют
4	450800.22	1422193.25	-	0.1	данные отсутствуют	данные отсутствуют
5	450783.85	1422182.5	-	0.1	данные отсутствуют	данные отсутствуют



ДОКУМЕНТ ПОДПИСАН
ЭЛЕКТРОННОЙ ПОДПИСЬЮ

Сертификат: 3094B7974B3CA8E1F07A347CFAD6FA78

Владелец: ФЕДЕРАЛЬНАЯ СЛУЖБА ГОСУДАРСТВЕННОЙ
РЕГИСТРАЦИИ, КАДАСТРА И КАРТОГРАФИИ
Действителен: с 17.05.2022 по 10.08.2023

полное наименование должности

инициалы, фамилия

Сооружение

вид объекта недвижимости

Лист № 858 раздела 5.1

Всего листов раздела 5.1: 941

Всего разделов: 4

Всего листов выписки: 949

27.06.2023г. № КУВИ-001/2023-147612886

Кадастровый номер:

50:23:0000000:130188

6	450784.12	1422182.06	-	0.1	данные отсутствуют	данные отсутствуют
1	450349.17	1420230.7	-	0.1	данные отсутствуют	данные отсутствуют
2	450349.48	1420231.91	-	0.1	данные отсутствуют	данные отсутствуют
1	450450.83	1421976.11	-	0.1	данные отсутствуют	данные отсутствуют
2	450450.27	1421975.75	-	0.1	данные отсутствуют	данные отсутствуют
1	451685.92	1419903.21	-	0.1	данные отсутствуют	данные отсутствуют
2	451684.55	1419907.52	-	0.1	данные отсутствуют	данные отсутствуют
3	451635.16	1419902.02	-	0.1	данные отсутствуют	данные отсутствуют
1	451635.05	1419901.99	-	0.1	данные отсутствуют	данные отсутствуют
2	451636.22	1419898.08	-	0.1	данные отсутствуют	данные отсутствуют
1	451428.19	1423231.88	-	0.1	данные отсутствуют	данные отсутствуют
2	451421.47	1423238.13	-	0.1	данные отсутствуют	данные отсутствуют
3	451411.28	1423247.73	-	0.1	данные отсутствуют	данные отсутствуют
4	451401.08	1423257.32	-	0.1	данные отсутствуют	данные отсутствуют
5	451405.64	1423263.01	-	0.1	данные отсутствуют	данные отсутствуют
6	451414.87	1423274.51	-	0.1	данные отсутствуют	данные отсутствуют
7	451427.61	1423290.41	-	0.1	данные отсутствуют	данные отсутствуют



ДОКУМЕНТ ПОДПИСАН
ЭЛЕКТРОННОЙ ПОДПИСЬЮ

Сертификат: 3094B7974B3CA8E1F07A347CFAD6FA78

Владелец: ФЕДЕРАЛЬНАЯ СЛУЖБА ГОСУДАРСТВЕННОЙ
РЕГИСТРАЦИИ, КАДАСТРА И КАРТОГРАФИИ
Действителен: с 17.05.2022 по 10.08.2023

полное наименование должности

инициалы, фамилия

Сооружение			
вид объекта недвижимости			
Лист № 859 раздела 5.1	Всего листов раздела 5.1: 941	Всего разделов: 4	Всего листов выписки: 949

27.06.2023г. № КУВИ-001/2023-147612886

Кадастровый номер: 50:23:0000000:130188

8	451440.35	1423306.31	-	0.1	данные отсутствуют	данные отсутствуют
9	451443.54	1423310.28	-	0.1	данные отсутствуют	данные отсутствуют
10	451438.92	1423314	-	0.1	данные отсутствуют	данные отсутствуют
1	450205.92	1420279.24	-	0.1	данные отсутствуют	данные отсутствуют
2	450206.72	1420281.8	-	0.1	данные отсутствуют	данные отсутствуют
1	450402.33	1421972.78	-	0.1	данные отсутствуют	данные отсутствуют
2	450400.9	1421974.64	-	0.1	данные отсутствуют	данные отсутствуют
1	450401.05	1421974.77	-	0.1	данные отсутствуют	данные отсутствуют
2	450399.01	1421977.46	-	0.1	данные отсутствуют	данные отсутствуют
1	450315.27	1420238.24	-	0.1	данные отсутствуют	данные отсутствуют
2	450317	1420242.84	-	0.1	данные отсутствуют	данные отсутствуют
1	451746.19	1420941.16	-	0.1	данные отсутствуют	данные отсутствуют
2	451744.75	1420940.07	-	0.1	данные отсутствуют	данные отсутствуют
1	452217.97	1421574.75	-	0.1	данные отсутствуют	данные отсутствуют
2	452220.8	1421570.29	-	0.1	данные отсутствуют	данные отсутствуют
3	452207.9	1421561.4	-	0.1	данные отсутствуют	данные отсутствуют
1	452315.51	1420980.06	-	0.1	данные отсутствуют	данные отсутствуют



ДОКУМЕНТ ПОДПИСАН
ЭЛЕКТРОННОЙ ПОДПИСЬЮ

Сертификат: 3094B7974B3CA8E1F07A347CFAD6FA78

Владелец: ФЕДЕРАЛЬНАЯ СЛУЖБА ГОСУДАРСТВЕННОЙ
РЕГИСТРАЦИИ, КАДАСТРА И КАРТОГРАФИИ
Действителен: с 17.05.2022 по 10.08.2023

полное наименование должности

инициалы, фамилия

Сооружение			
вид объекта недвижимости			
Лист № 860 раздела 5.1	Всего листов раздела 5.1: 941	Всего разделов: 4	Всего листов выписки: 949

27.06.2023г. № КУВИ-001/2023-147612886

Кадастровый номер: 50:23:0000000:130188

2	452321.97	1420984.67	-	0.1	данные отсутствуют	данные отсутствуют
3	452330.18	1420991.58	-	0.1	данные отсутствуют	данные отсутствуют
4	452338.37	1420998.49	-	0.1	данные отсутствуют	данные отсутствуют
5	452346.58	1421005.4	-	0.1	данные отсутствуют	данные отсутствуют
6	452354.78	1421012.32	-	0.1	данные отсутствуют	данные отсутствуют
7	452351.55	1421017.15	-	0.1	данные отсутствуют	данные отсутствуют
8	452360.58	1421020.5	-	0.1	данные отсутствуют	данные отсутствуют
9	452369.61	1421023.83	-	0.1	данные отсутствуют	данные отсутствуют
10	452378.64	1421027.18	-	0.1	данные отсутствуют	данные отсутствуют
11	452387.66	1421030.51	-	0.1	данные отсутствуют	данные отсутствуют
12	452383.18	1421036.12	-	0.1	данные отсутствуют	данные отсутствуют
13	452378.69	1421041.72	-	0.1	данные отсутствуют	данные отсутствуют
14	452375.52	1421045.23	-	0.1	данные отсутствуют	данные отсутствуют
15	452375.16	1421045.62	-	0.1	данные отсутствуют	данные отсутствуют
16	452373.37	1421048.21	-	0.1	данные отсутствуют	данные отсутствуют
17	452371.76	1421050.55	-	0.1	данные отсутствуют	данные отсутствуют
18	452370.75	1421052	-	0.1	данные отсутствуют	данные отсутствуют



ДОКУМЕНТ ПОДПИСАН
ЭЛЕКТРОННОЙ ПОДПИСЬЮ

Сертификат: 3094B7974B3CA8E1F07A347CFAD6FA78

Владелец: ФЕДЕРАЛЬНАЯ СЛУЖБА ГОСУДАРСТВЕННОЙ

РЕГИСТРАЦИИ, КАДАСТРА И КАРТОГРАФИИ

Действителен: с 17.05.2022 по 10.08.2023

полное наименование должности

инициалы, фамилия

Сооружение

вид объекта недвижимости

Лист № 861 раздела 5.1

Всего листов раздела 5.1: 941

Всего разделов: 4

Всего листов выписки: 949

27.06.2023г. № КУВИ-001/2023-147612886

Кадастровый номер:

50:23:0000000:130188

19	452372.49	1421053.17	-	0.1	данные отсутствуют	данные отсутствуют
20	452378.31	1421057.09	-	0.1	данные отсутствуют	данные отсутствуют
21	452386.67	1421062.3	-	0.1	данные отсутствуют	данные отсутствуют
22	452396	1421068.28	-	0.1	данные отсутствуют	данные отсутствуют
23	452402.48	1421072.48	-	0.1	данные отсутствуют	данные отсутствуют
24	452408.97	1421076.68	-	0.1	данные отсутствуют	данные отсутствуют
25	452421.71	1421084.82	-	0.1	данные отсутствуют	данные отсутствуют
26	452434.77	1421093.29	-	0.1	данные отсутствуют	данные отсутствуют
27	452445.96	1421100.29	-	0.1	данные отсутствуют	данные отсутствуют
28	452457.98	1421107.96	-	0.1	данные отсутствуют	данные отсутствуют
29	452463.14	1421111.25	-	0.1	данные отсутствуют	данные отсутствуют
1	453037.34	1421155.05	-	0.1	данные отсутствуют	данные отсутствуют
2	453045.34	1421165.2	-	0.1	данные отсутствуют	данные отсутствуют
3	453054.54	1421176.43	-	0.1	данные отсутствуют	данные отсутствуют
4	453060.25	1421183.78	-	0.1	данные отсутствуют	данные отсутствуют
5	453070.43	1421197.33	-	0.1	данные отсутствуют	данные отсутствуют
6	453078.91	1421208.69	-	0.1	данные отсутствуют	данные отсутствуют



ДОКУМЕНТ ПОДПИСАН
ЭЛЕКТРОННОЙ ПОДПИСЬЮ

Сертификат: 3094B7974B3CA8E1F07A347CFAD6FA78

Владелец: ФЕДЕРАЛЬНАЯ СЛУЖБА ГОСУДАРСТВЕННОЙ
РЕГИСТРАЦИИ, КАДАСТРА И КАРТОГРАФИИ
Действителен: с 17.05.2022 по 10.08.2023

полное наименование должности

инициалы, фамилия

Сооружение			
вид объекта недвижимости			
Лист № 862 раздела 5.1	Всего листов раздела 5.1: 941	Всего разделов: 4	Всего листов выписки: 949

27.06.2023г. № КУВИ-001/2023-147612886

Кадастровый номер: 50:23:0000000:130188

7	453086.6	1421218.61	-	0.1	данные отсутствуют	данные отсутствуют
8	453097.17	1421232.19	-	0.1	данные отсутствуют	данные отсутствуют
9	453104.82	1421226.32	-	0.1	данные отсутствуют	данные отсутствуют
10	453109.43	1421223.21	-	0.1	данные отсутствуют	данные отсутствуют
11	453117.54	1421217.29	-	0.1	данные отсутствуют	данные отсутствуют
12	453123.99	1421212.75	-	0.1	данные отсутствуют	данные отсутствуют
13	453135.5	1421204.57	-	0.1	данные отсутствуют	данные отсутствуют
14	453144.9	1421197.01	-	0.1	данные отсутствуют	данные отсутствуют
15	453148.15	1421194.1	-	0.1	данные отсутствуют	данные отсутствуют
16	453156.06	1421188.5	-	0.1	данные отсутствуют	данные отсутствуют
17	453161.81	1421184.19	-	0.1	данные отсутствуют	данные отсутствуют
18	453174.41	1421175.02	-	0.1	данные отсутствуют	данные отсутствуют
19	453181.54	1421169.43	-	0.1	данные отсутствуют	данные отсутствуют
20	453185.25	1421166.6	-	0.1	данные отсутствуют	данные отсутствуют
21	453194.29	1421159.87	-	0.1	данные отсутствуют	данные отсутствуют
22	453199.94	1421155.43	-	0.1	данные отсутствуют	данные отсутствуют
23	453212.87	1421145.53	-	0.1	данные отсутствуют	данные отсутствуют



ДОКУМЕНТ ПОДПИСАН
ЭЛЕКТРОННОЙ ПОДПИСЬЮ

Сертификат: 3094B7974B3CA8E1F07A347CFAD6FA78

Владелец: ФЕДЕРАЛЬНАЯ СЛУЖБА ГОСУДАРСТВЕННОЙ

РЕГИСТРАЦИИ, КАДАСТРА И КАРТОГРАФИИ

Действителен: с 17.05.2022 по 10.08.2023

полное наименование должности

инициалы, фамилия

Сооружение			
вид объекта недвижимости			
Лист № 863 раздела 5.1	Всего листов раздела 5.1: 941	Всего разделов: 4	Всего листов выписки: 949

27.06.2023г. № КУВИ-001/2023-147612886

Кадастровый номер: 50:23:0000000:130188

24	453191.72	1421116.67	-	0.1	данные отсутствуют	данные отсутствуют
25	453193.13	1421115.63	-	0.1	данные отсутствуют	данные отсутствуют
1	453384.4	1421710.94	-	0.1	данные отсутствуют	данные отсутствуют
2	453370.67	1421701.78	-	0.1	данные отсутствуют	данные отсутствуют
3	453357.57	1421693.03	-	0.1	данные отсутствуют	данные отсутствуют
4	453345.51	1421684.98	-	0.1	данные отсутствуют	данные отсутствуют
5	453332.97	1421676.61	-	0.1	данные отсутствуют	данные отсутствуют
6	453329.03	1421674.14	-	0.1	данные отсутствуют	данные отсутствуют
7	453323.04	1421670.36	-	0.1	данные отсутствуют	данные отсутствуют
8	453321.47	1421672.99	-	0.1	данные отсутствуют	данные отсутствуют
9	453314.97	1421683.91	-	0.1	данные отсутствуют	данные отсутствуют
10	453309.83	1421692.38	-	0.1	данные отсутствуют	данные отсутствуют
11	453305.44	1421699.17	-	0.1	данные отсутствуют	данные отсутствуют
12	453301.82	1421704.6	-	0.1	данные отсутствуют	данные отсутствуют
13	453295.99	1421713.35	-	0.1	данные отсутствуют	данные отсутствуют
14	453291.51	1421709.96	-	0.1	данные отсутствуют	данные отсутствуют
15	453284.63	1421705.14	-	0.1	данные отсутствуют	данные отсутствуют



ДОКУМЕНТ ПОДПИСАН
ЭЛЕКТРОННОЙ ПОДПИСЬЮ

Сертификат: 3094B7974B3CA8E1F07A347CFAD6FA78

Владелец: ФЕДЕРАЛЬНАЯ СЛУЖБА ГОСУДАРСТВЕННОЙ
РЕГИСТРАЦИИ, КАДАСТРА И КАРТОГРАФИИ
Действителен: с 17.05.2022 по 10.08.2023

полное наименование должности

инициалы, фамилия

Сооружение
вид объекта недвижимости

Лист № 864 раздела 5.1	Всего листов раздела 5.1: 941	Всего разделов: 4	Всего листов выписки: 949
------------------------	-------------------------------	-------------------	---------------------------

27.06.2023г. № КУВИ-001/2023-147612886

Кадастровый номер: 50:23:0000000:130188

16	453276.96	1421699.75	-	0.1	данные отсутствуют	данные отсутствуют
17	453268.65	1421694.12	-	0.1	данные отсутствуют	данные отсутствуют
18	453260.64	1421688.82	-	0.1	данные отсутствуют	данные отсутствуют
19	453252.61	1421683.53	-	0.1	данные отсутствуют	данные отсутствуют
20	453246.16	1421679.24	-	0.1	данные отсутствуют	данные отсутствуют
21	453239.71	1421674.97	-	0.1	данные отсутствуют	данные отсутствуют
22	453236.47	1421672.81	-	0.1	данные отсутствуют	данные отсутствуют
23	453238.64	1421669.53	-	0.1	данные отсутствуют	данные отсутствуют
1	453291.36	1422169.12	-	0.1	данные отсутствуют	данные отсутствуют
2	453294.49	1422166.42	-	0.1	данные отсутствуют	данные отсутствуют
3	453298.94	1422171.56	-	0.1	данные отсутствуют	данные отсутствуют
4	453314.87	1422189.73	-	0.1	данные отсутствуют	данные отсутствуют
5	453333.59	1422211.08	-	0.1	данные отсутствуют	данные отсутствуют
6	453354.08	1422234.44	-	0.1	данные отсутствуют	данные отсутствуют
7	453376.22	1422259.7	-	0.1	данные отсутствуют	данные отсутствуют
8	453393.83	1422244.47	-	0.1	данные отсутствуют	данные отсутствуют
9	453400.26	1422238.78	-	0.1	данные отсутствуют	данные отсутствуют



ДОКУМЕНТ ПОДПИСАН
ЭЛЕКТРОННОЙ ПОДПИСЬЮ

Сертификат: 3094B7974B3CA8E1F07A347CFAD6FA78

Владелец: ФЕДЕРАЛЬНАЯ СЛУЖБА ГОСУДАРСТВЕННОЙ
РЕГИСТРАЦИИ, КАДАСТРА И КАРТОГРАФИИ
Действителен: с 17.05.2022 по 10.08.2023

полное наименование должности

инициалы, фамилия

Сооружение

вид объекта недвижимости

Лист № 865 раздела 5.1

Всего листов раздела 5.1: 941

Всего разделов: 4

Всего листов выписки: 949

27.06.2023г. № КУВИ-001/2023-147612886

Кадастровый номер:

50:23:0000000:130188

10	453408.26	1422231.8	-	0.1	данные отсутствуют	данные отсутствуют
11	453418.28	1422223.66	-	0.1	данные отсутствуют	данные отсутствуют
12	453426.71	1422215.74	-	0.1	данные отсутствуют	данные отсутствуют
13	453435.91	1422207.2	-	0.1	данные отсутствуют	данные отсутствуют
14	453442.21	1422201.87	-	0.1	данные отсутствуют	данные отсутствуют
15	453457.01	1422188.9	-	0.1	данные отсутствуют	данные отсутствуют
16	453466.14	1422180.93	-	0.1	данные отсутствуют	данные отсутствуют
17	453478.72	1422169.87	-	0.1	данные отсутствуют	данные отсутствуют
18	453486.72	1422163	-	0.1	данные отсутствуют	данные отсутствуют
19	453499.96	1422150.93	-	0.1	данные отсутствуют	данные отсутствуют
20	453505.18	1422146.27	-	0.1	данные отсутствуют	данные отсутствуют
21	453509.65	1422142.08	-	0.1	данные отсутствуют	данные отсутствуют
22	453521.24	1422131.84	-	0.1	данные отсутствуют	данные отсутствуют
23	453514.65	1422124.21	-	0.1	данные отсутствуют	данные отсутствуют
24	453517.49	1422121.75	-	0.1	данные отсутствуют	данные отсутствуют
25	453537.11	1422104.78	-	0.1	данные отсутствуют	данные отсутствуют
26	453569.33	1422074.87	-	0.1	данные отсутствуют	данные отсутствуют



ДОКУМЕНТ ПОДПИСАН
ЭЛЕКТРОННОЙ ПОДПИСЬЮ

Сертификат: 3094B7974B3CA8E1F07A347CFAD6FA78

Владелец: ФЕДЕРАЛЬНАЯ СЛУЖБА ГОСУДАРСТВЕННОЙ
РЕГИСТРАЦИИ, КАДАСТРА И КАРТОГРАФИИ
Действителен: с 17.05.2022 по 10.08.2023

полное наименование должности

инициалы, фамилия

Сооружение			
вид объекта недвижимости			

Лист № 866 раздела 5.1	Всего листов раздела 5.1: 941	Всего разделов: 4	Всего листов выписки: 949
------------------------	-------------------------------	-------------------	---------------------------

27.06.2023г. № КУВИ-001/2023-147612886

Кадастровый номер: 50:23:0000000:130188

27	453582.92	1422062.85	-	0.1	данные отсутствуют	данные отсутствуют
28	453567.53	1422046.42	-	0.1	данные отсутствуют	данные отсутствуют
29	453555.84	1422033	-	0.1	данные отсутствуют	данные отсутствуют
30	453557.47	1422031.54	-	0.1	данные отсутствуют	данные отсутствуют
31	453570.41	1422020.18	-	0.1	данные отсутствуют	данные отсутствуют
32	453576.97	1422014.65	-	0.1	данные отсутствуют	данные отсутствуют
33	453583.79	1422008.49	-	0.1	данные отсутствуют	данные отсутствуют
1	451769.28	1420889.44	-	0.1	данные отсутствуют	данные отсутствуют
2	451742.52	1420923.2	-	0.1	данные отсутствуют	данные отсутствуют
3	451753.24	1420931.96	-	0.1	данные отсутствуют	данные отсутствуют
4	451746.19	1420941.16	-	0.1	данные отсутствуют	данные отсутствуют
5	451744.7	1420943.17	-	0.1	данные отсутствуют	данные отсутствуют
6	451739.64	1420950.25	-	0.1	данные отсутствуют	данные отсутствуют
7	451735.27	1420956.73	-	0.1	данные отсутствуют	данные отсутствуют
8	451733.29	1420959.19	-	0.1	данные отсутствуют	данные отсутствуют
9	451725.3	1420969.98	-	0.1	данные отсутствуют	данные отсутствуют
10	451717.31	1420980.78	-	0.1	данные отсутствуют	данные отсутствуют



ДОКУМЕНТ ПОДПИСАН
ЭЛЕКТРОННОЙ ПОДПИСЬЮ

Сертификат: 3094B7974B3CA8E1F07A347CFAD6FA78

Владелец: ФЕДЕРАЛЬНАЯ СЛУЖБА ГОСУДАРСТВЕННОЙ
РЕГИСТРАЦИИ, КАДАСТРА И КАРТОГРАФИИ
Действителен: с 17.05.2022 по 10.08.2023

полное наименование должности

инициалы, фамилия

Сооружение
вид объекта недвижимости

Лист № 867 раздела 5.1	Всего листов раздела 5.1: 941	Всего разделов: 4	Всего листов выписки: 949
------------------------	-------------------------------	-------------------	---------------------------

27.06.2023г. № КУВИ-001/2023-147612886

Кадастровый номер: 50:23:0000000:130188

11	451709.32	1420991.57	-	0.1	данные отсутствуют	данные отсутствуют
12	451701.33	1421002.36	-	0.1	данные отсутствуют	данные отсутствуют
13	451695.26	1421010.44	-	0.1	данные отсутствуют	данные отсутствуют
14	451687.04	1421021.41	-	0.1	данные отсутствуют	данные отсутствуют
15	451678.81	1421032.38	-	0.1	данные отсутствуют	данные отсутствуют
1	450862.84	1422841.32	-	0.1	данные отсутствуют	данные отсутствуют
2	450832.35	1422821.9	-	0.1	данные отсутствуют	данные отсутствуют
3	450865.69	1422763.54	-	0.1	данные отсутствуют	данные отсутствуют
4	450853.85	1422756.4	-	0.1	данные отсутствуют	данные отсутствуют
5	450864.39	1422741.55	-	0.1	данные отсутствуют	данные отсутствуют
6	450875.13	1422726.81	-	0.1	данные отсутствуют	данные отсутствуют
7	450884.21	1422715.04	-	0.1	данные отсутствуют	данные отсутствуют
8	450897.14	1422698.55	-	0.1	данные отсутствуют	данные отсутствуют
9	450903.16	1422690.01	-	0.1	данные отсутствуют	данные отсутствуют
10	450906.63	1422684.94	-	0.1	данные отсутствуют	данные отсутствуют
11	450911.12	1422678.17	-	0.1	данные отсутствуют	данные отсутствуют
12	450912.55	1422676.45	-	0.1	данные отсутствуют	данные отсутствуют



ДОКУМЕНТ ПОДПИСАН
ЭЛЕКТРОННОЙ ПОДПИСЬЮ

Сертификат: 3094B7974B3CA8E1F07A347CFAD6FA78

Владелец: ФЕДЕРАЛЬНАЯ СЛУЖБА ГОСУДАРСТВЕННОЙ
РЕГИСТРАЦИИ, КАДАСТРА И КАРТОГРАФИИ
Действителен: с 17.05.2022 по 10.08.2023

полное наименование должности

инициалы, фамилия

Сооружение
вид объекта недвижимости

Лист № 868 раздела 5.1	Всего листов раздела 5.1: 941	Всего разделов: 4	Всего листов выписки: 949
------------------------	-------------------------------	-------------------	---------------------------

27.06.2023г. № КУВИ-001/2023-147612886

Кадастровый номер: 50:23:0000000:130188

13	450919.24	1422667.66	-	0.1	данные отсутствуют	данные отсутствуют
14	450925.05	1422659.95	-	0.1	данные отсутствуют	данные отсутствуют
15	450933.62	1422648.21	-	0.1	данные отсутствуют	данные отсутствуют
16	450942.43	1422635.22	-	0.1	данные отсутствуют	данные отсутствуют
17	450954.32	1422619.4	-	0.1	данные отсутствуют	данные отсутствуют
18	450962.94	1422607.89	-	0.1	данные отсутствуют	данные отсутствуют
19	450968.58	1422599.17	-	0.1	данные отсутствуют	данные отсутствуют
20	450973.72	1422591.07	-	0.1	данные отсутствуют	данные отсутствуют
21	450981.55	1422579.59	-	0.1	данные отсутствуют	данные отсутствуют
22	450991.49	1422565.1	-	0.1	данные отсутствуют	данные отсутствуют
23	450995.92	1422558.33	-	0.1	данные отсутствуют	данные отсутствуют
24	450997.75	1422555.04	-	0.1	данные отсутствуют	данные отсутствуют
25	451008.31	1422539.48	-	0.1	данные отсутствуют	данные отсутствуют
26	451010.04	1422536.96	-	0.1	данные отсутствуют	данные отсутствуют
27	451018.82	1422523.13	-	0.1	данные отсутствуют	данные отсутствуют
28	451025.99	1422512.37	-	0.1	данные отсутствуют	данные отсутствуют
29	451031.71	1422503.41	-	0.1	данные отсутствуют	данные отсутствуют



ДОКУМЕНТ ПОДПИСАН
ЭЛЕКТРОННОЙ ПОДПИСЬЮ

Сертификат: 3094B7974B3CA8E1F07A347CFAD6FA78

Владелец: ФЕДЕРАЛЬНАЯ СЛУЖБА ГОСУДАРСТВЕННОЙ
РЕГИСТРАЦИИ, КАДАСТРА И КАРТОГРАФИИ
Действителен: с 17.05.2022 по 10.08.2023

полное наименование должности

инициалы, фамилия

Сооружение							
вид объекта недвижимости							
Лист № 869 раздела 5.1		Всего листов раздела 5.1: 941		Всего разделов: 4		Всего листов выписки: 949	
27.06.2023г. № КУВИ-001/2023-147612886							
Кадастровый номер:				50:23:0000000:130188			
30	451040.57	1422488.88	-		0.1	данные отсутствуют	данные отсутствуют
31	451045.49	1422481.72	-		0.1	данные отсутствуют	данные отсутствуют
32	451049.01	1422475.64	-		0.1	данные отсутствуют	данные отсутствуют
33	451059.96	1422458.59	-		0.1	данные отсутствуют	данные отсутствуют
34	451063.88	1422452.39	-		0.1	данные отсутствуют	данные отсутствуют
35	451072.03	1422440.33	-		0.1	данные отсутствуют	данные отсутствуют
36	451125.14	1422354.82	-		0.1	данные отсутствуют	данные отсутствуют
37	451133.88	1422341.68	-		0.1	данные отсутствуют	данные отсутствуют
38	451155.19	1422355.28	-		0.1	данные отсутствуют	данные отсутствуют
39	451189.97	1422377.46	-		0.1	данные отсутствуют	данные отсутствуют
40	451187.47	1422381.45	-		0.1	данные отсутствуют	данные отсутствуют
41	451174.45	1422403.69	-		0.1	данные отсутствуют	данные отсутствуют
42	451169.43	1422412.63	-		0.1	данные отсутствуют	данные отсутствуют
1	451384.56	1420474.67	-		0.1	данные отсутствуют	данные отсутствуют
2	451390.44	1420501.81	-		0.1	данные отсутствуют	данные отсутствуют
3	451385.6	1420510.39	-		0.1	данные отсутствуют	данные отсутствуют
4	451412.41	1420525.55	-		0.1	данные отсутствуют	данные отсутствуют



ДОКУМЕНТ ПОДПИСАН
ЭЛЕКТРОННОЙ ПОДПИСЬЮ

Сертификат: 3094B7974B3CA8E1F07A347CFAD6FA78

Владелец: ФЕДЕРАЛЬНАЯ СЛУЖБА ГОСУДАРСТВЕННОЙ
РЕГИСТРАЦИИ, КАДАСТРА И КАРТОГРАФИИ
Действителен: с 17.05.2022 по 10.08.2023

полное наименование должности

инициалы, фамилия

Сооружение			
вид объекта недвижимости			
Лист № 870 раздела 5.1	Всего листов раздела 5.1: 941	Всего разделов: 4	Всего листов выписки: 949

27.06.2023г. № КУВИ-001/2023-147612886

Кадастровый номер: 50:23:0000000:130188

1	452013.15	1420545.51	-	0.1	данные отсутствуют	данные отсутствуют
2	452020.08	1420550.02	-	0.1	данные отсутствуют	данные отсутствуют
3	452033.07	1420558.04	-	0.1	данные отсутствуют	данные отсутствуют
4	452041.31	1420563.67	-	0.1	данные отсутствуют	данные отсутствуют
1	451466.32	1420536.79	-	0.1	данные отсутствуют	данные отсутствуют
2	451453.45	1420552.53	-	0.1	данные отсутствуют	данные отсутствуют
3	451439.4	1420569.68	-	0.1	данные отсутствуют	данные отсутствуют
4	451453.77	1420580.79	-	0.1	данные отсутствуют	данные отсутствуют
5	451448.08	1420587.66	-	0.1	данные отсутствуют	данные отсутствуют
1	452290.24	1421030.37	-	0.1	данные отсутствуют	данные отсутствуют
2	452291.14	1421030.98	-	0.1	данные отсутствуют	данные отсутствуют
3	452300.42	1421030.01	-	0.1	данные отсутствуют	данные отсутствуют
4	452312.61	1421033.08	-	0.1	данные отсутствуют	данные отсутствуют
5	452322.21	1421039.19	-	0.1	данные отсутствуют	данные отсутствуют
6	452335.15	1421047.44	-	0.1	данные отсутствуют	данные отсутствуют
7	452348.09	1421055.69	-	0.1	данные отсутствуют	данные отсутствуют
8	452360.86	1421064.15	-	0.1	данные отсутствуют	данные отсутствуют



ДОКУМЕНТ ПОДПИСАН
ЭЛЕКТРОННОЙ ПОДПИСЬЮ

Сертификат: 3094B7974B3CA8E1F07A347CFAD6FA78

Владелец: ФЕДЕРАЛЬНАЯ СЛУЖБА ГОСУДАРСТВЕННОЙ
РЕГИСТРАЦИИ, КАДАСТРА И КАРТОГРАФИИ
Действителен: с 17.05.2022 по 10.08.2023

полное наименование должности

инициалы, фамилия

Сооружение
вид объекта недвижимости

Лист № 871 раздела 5.1	Всего листов раздела 5.1: 941	Всего разделов: 4	Всего листов выписки: 949
------------------------	-------------------------------	-------------------	---------------------------

27.06.2023г. № КУВИ-001/2023-147612886

Кадастровый номер: 50:23:0000000:130188

9	452373.62	1421072.61	-	0.1	данные отсутствуют	данные отсутствуют
10	452378.05	1421066.14	-	0.1	данные отсутствуют	данные отсутствуют
11	452382.47	1421059.68	-	0.1	данные отсутствуют	данные отсутствуют
1	452392.22	1421350.27	-	0.1	данные отсутствуют	данные отсутствуют
2	452395.51	1421352.61	-	0.1	данные отсутствуют	данные отсутствуют
3	452386.96	1421363.77	-	0.1	данные отсутствуют	данные отсутствуют
1	453656.02	1421435.19	-	0.1	данные отсутствуют	данные отсутствуют
2	453662	1421445.57	-	0.1	данные отсутствуют	данные отсутствуют
3	453667.99	1421455.95	-	0.1	данные отсутствуют	данные отсутствуют
4	453660.2	1421460.44	-	0.1	данные отсутствуют	данные отсутствуют
5	453665.73	1421467.75	-	0.1	данные отсутствуют	данные отсутствуют
6	453671.26	1421475.06	-	0.1	данные отсутствуют	данные отсутствуют
1	453249.27	1421160.43	-	0.1	данные отсутствуют	данные отсутствуют
2	453219.79	1421182.39	-	0.1	данные отсутствуют	данные отсутствуют
3	453200.25	1421155.2	-	0.1	данные отсутствуют	данные отсутствуют
1	452895.07	1421193.34	-	0.1	данные отсутствуют	данные отсутствуют
2	452900.15	1421188.67	-	0.1	данные отсутствуют	данные отсутствуют



ДОКУМЕНТ ПОДПИСАН
ЭЛЕКТРОННОЙ ПОДПИСЬЮ

Сертификат: 3094B7974B3A8E1F07A347CFAD6FA78

Владелец: ФЕДЕРАЛЬНАЯ СЛУЖБА ГОСУДАРСТВЕННОЙ
РЕГИСТРАЦИИ, КАДАСТРА И КАРТОГРАФИИ
Действителен: с 17.05.2022 по 10.08.2023

полное наименование должности

инициалы, фамилия

Сооружение			
вид объекта недвижимости			
Лист № 872 раздела 5.1	Всего листов раздела 5.1: 941	Всего разделов: 4	Всего листов выписки: 949

27.06.2023г. № КУВИ-001/2023-147612886

Кадастровый номер: 50:23:0000000:130188

3	452905.24	1421183.99	-	0.1	данные отсутствуют	данные отсутствуют
4	452907.23	1421186.18	-	0.1	данные отсутствуют	данные отсутствуют
5	452911.44	1421190.79	-	0.1	данные отсутствуют	данные отсутствуют
6	452917.72	1421185.04	-	0.1	данные отсутствуют	данные отсутствуют
7	452924.01	1421179.29	-	0.1	данные отсутствуют	данные отсутствуют
1	452558.59	1422033.24	-	0.1	данные отсутствуют	данные отсутствуют
2	452546.53	1422029.86	-	0.1	данные отсутствуют	данные отсутствуют
3	452534.46	1422026.47	-	0.1	данные отсутствуют	данные отсутствуют
4	452531.63	1422036.73	-	0.1	данные отсутствуют	данные отсутствуют
5	452528.32	1422048.69	-	0.1	данные отсутствуют	данные отсутствуют
6	452525	1422060.66	-	0.1	данные отсутствуют	данные отсутствуют
7	452521.7	1422072.63	-	0.1	данные отсутствуют	данные отсутствуют
1	450406.43	1423373.95	-	0.1	данные отсутствуют	данные отсутствуют
2	450401.22	1423375.35	-	0.1	данные отсутствуют	данные отсутствуют
3	450404.14	1423382.53	-	0.1	данные отсутствуют	данные отсутствуют
4	450413.26	1423406.14	-	0.1	данные отсутствуют	данные отсутствуют
1	450368.92	1423753.52	-	0.1	данные отсутствуют	данные отсутствуют



ДОКУМЕНТ ПОДПИСАН
ЭЛЕКТРОННОЙ ПОДПИСЬЮ

Сертификат: 3094B7974B3CA8E1F07A347CFAD6FA78

Владелец: ФЕДЕРАЛЬНАЯ СЛУЖБА ГОСУДАРСТВЕННОЙ
РЕГИСТРАЦИИ, КАДАСТРА И КАРТОГРАФИИ
Действителен: с 17.05.2022 по 10.08.2023

полное наименование должности

инициалы, фамилия

Сооружение
вид объекта недвижимости

Лист № 873 раздела 5.1	Всего листов раздела 5.1: 941	Всего разделов: 4	Всего листов выписки: 949
------------------------	-------------------------------	-------------------	---------------------------

27.06.2023г. № КУВИ-001/2023-147612886

Кадастровый номер: 50:23:0000000:130188

2	450357.84	1423746.8	-	0.1	данные отсутствуют	данные отсутствуют
3	450346.77	1423740.08	-	0.1	данные отсутствуют	данные отсутствуют
4	450338.42	1423753.81	-	0.1	данные отсутствуют	данные отсутствуют
5	450340.28	1423754.94	-	0.1	данные отсутствуют	данные отсутствуют
6	450332.52	1423766.98	-	0.1	данные отсутствуют	данные отсутствуют
7	450324.77	1423779.02	-	0.1	данные отсутствуют	данные отсутствуют
8	450329	1423783.94	-	0.1	данные отсутствуют	данные отсутствуют
9	450320.19	1423789.39	-	0.1	данные отсутствуют	данные отсутствуют
10	450311.11	1423803.44	-	0.1	данные отсутствуют	данные отсутствуют
11	450302.03	1423817.49	-	0.1	данные отсутствуют	данные отсутствуют
1	450236.41	1421366.38	-	0.1	данные отсутствуют	данные отсутствуют
2	450247.85	1421373.04	-	0.1	данные отсутствуют	данные отсутствуют
3	450261.59	1421382.11	-	0.1	данные отсутствуют	данные отсутствуют
4	450263.64	1421379.55	-	0.1	данные отсутствуют	данные отсутствуют
5	450299.04	1421402.84	-	0.1	данные отсутствуют	данные отсутствуют
6	450281.1	1421430.58	-	0.1	данные отсутствуют	данные отсутствуют
7	450290.18	1421436.08	-	0.1	данные отсутствуют	данные отсутствуют



ДОКУМЕНТ ПОДПИСАН
ЭЛЕКТРОННОЙ ПОДПИСЬЮ

Сертификат: 3094B7974B3CA8E1F07A347CFAD6FA78

Владелец: ФЕДЕРАЛЬНАЯ СЛУЖБА ГОСУДАРСТВЕННОЙ
РЕГИСТРАЦИИ, КАДАСТРА И КАРТОГРАФИИ
Действителен: с 17.05.2022 по 10.08.2023

полное наименование должности

инициалы, фамилия

Сооружение
вид объекта недвижимости

Лист № 874 раздела 5.1	Всего листов раздела 5.1: 941	Всего разделов: 4	Всего листов выписки: 949
------------------------	-------------------------------	-------------------	---------------------------

27.06.2023г. № КУВИ-001/2023-147612886

Кадастровый номер: 50:23:0000000:130188

8	450318.09	1421453	-	0.1	данные отсутствуют	данные отсутствуют
9	450331.03	1421460.84	-	0.1	данные отсутствуют	данные отсутствуют
10	450339.48	1421447.61	-	0.1	данные отсутствуют	данные отсутствуют
11	450345.06	1421446.4	-	0.1	данные отсутствуют	данные отсутствуют
1	450685.06	1424035.41	-	0.1	данные отсутствуют	данные отсутствуют
2	450685.57	1424038.31	-	0.1	данные отсутствуют	данные отсутствуют
3	450695.41	1424043	-	0.1	данные отсутствуют	данные отсутствуют
4	450703.43	1424046.49	-	0.1	данные отсутствуют	данные отсутствуют
5	450712.12	1424050.83	-	0.1	данные отсутствуют	данные отсутствуют
6	450724.4	1424057.28	-	0.1	данные отсутствуют	данные отсутствуют
7	450719.42	1424068.07	-	0.1	данные отсутствуют	данные отсутствуют
8	450715.5	1424076.16	-	0.1	данные отсутствуют	данные отсутствуют
9	450712.47	1424081.67	-	0.1	данные отсутствуют	данные отсутствуют
10	450709.94	1424087.17	-	0.1	данные отсутствуют	данные отсутствуют
11	450707.45	1424092.33	-	0.1	данные отсутствуют	данные отсутствуют
12	450705.04	1424096.95	-	0.1	данные отсутствуют	данные отсутствуют
13	450704.46	1424098.03	-	0.1	данные отсутствуют	данные отсутствуют



ДОКУМЕНТ ПОДПИСАН
ЭЛЕКТРОННОЙ ПОДПИСЬЮ

Сертификат: 3094B7974B3CA8E1F07A347CFAD6FA78

Владелец: ФЕДЕРАЛЬНАЯ СЛУЖБА ГОСУДАРСТВЕННОЙ
РЕГИСТРАЦИИ, КАДАСТРА И КАРТОГРАФИИ
Действителен: с 17.05.2022 по 10.08.2023

полное наименование должности

инициалы, фамилия

Сооружение							
вид объекта недвижимости							
Лист № 875 раздела 5.1		Всего листов раздела 5.1: 941		Всего разделов: 4		Всего листов выписки: 949	
27.06.2023г. № КУВИ-001/2023-147612886							
Кадастровый номер:				50:23:0000000:130188			
14	450725.63	1424107.78	-	0.1	данные отсутствуют	данные отсутствуют	
15	450737.52	1424113.63	-	0.1	данные отсутствуют	данные отсутствуют	
16	450751.04	1424120.24	-	0.1	данные отсутствуют	данные отсутствуют	
17	450762.43	1424125.52	-	0.1	данные отсутствуют	данные отсутствуют	
18	450772.33	1424130.39	-	0.1	данные отсутствуют	данные отсутствуют	
19	450782.45	1424135.47	-	0.1	данные отсутствуют	данные отсутствуют	
20	450786.3	1424127.8	-	0.1	данные отсутствуют	данные отсутствуют	
21	450791.27	1424118.64	-	0.1	данные отсутствуют	данные отсутствуют	
22	450871.27	1424155.09	-	0.1	данные отсутствуют	данные отсутствуют	
23	450880.08	1424138.02	-	0.1	данные отсутствуют	данные отсутствуют	
24	450910.76	1424078.47	-	0.1	данные отсутствуют	данные отсутствуют	
25	450914.87	1424070.32	-	0.1	данные отсутствуют	данные отсутствуют	
26	450918.03	1424063.01	-	0.1	данные отсутствуют	данные отсутствуют	
27	450925.67	1424048.4	-	0.1	данные отсутствуют	данные отсутствуют	
28	450928.79	1424050.03	-	0.1	данные отсутствуют	данные отсутствуют	
29	450942.7	1424056.74	-	0.1	данные отсутствуют	данные отсутствуют	
30	450951.27	1424060.59	-	0.1	данные отсутствуют	данные отсутствуют	



ДОКУМЕНТ ПОДПИСАН
ЭЛЕКТРОННОЙ ПОДПИСЬЮ

Сертификат: 3094B7974B3CA8E1F07A347CFAD6FA78

Владелец: ФЕДЕРАЛЬНАЯ СЛУЖБА ГОСУДАРСТВЕННОЙ
РЕГИСТРАЦИИ, КАДАСТРА И КАРТОГРАФИИ
Действителен: с 17.05.2022 по 10.08.2023

полное наименование должности

инициалы, фамилия

Сооружение

вид объекта недвижимости

Лист № 876 раздела 5.1

Всего листов раздела 5.1: 941

Всего разделов: 4

Всего листов выписки: 949

27.06.2023г. № КУВИ-001/2023-147612886

Кадастровый номер:

50:23:0000000:130188

31	450960.97	1424064.1	-	0.1	данные отсутствуют	данные отсутствуют
32	450973.11	1424068.1	-	0.1	данные отсутствуют	данные отсутствуют
33	450986.14	1424072.49	-	0.1	данные отсутствуют	данные отсутствуют
34	450996.96	1424075.91	-	0.1	данные отсутствуют	данные отсутствуют
35	451009.32	1424078.42	-	0.1	данные отсутствуют	данные отсутствуют
36	451020.94	1424080.34	-	0.1	данные отсутствуют	данные отсутствуют
37	451033.2	1424082.5	-	0.1	данные отсутствуют	данные отсутствуют
38	451053.85	1424085.53	-	0.1	данные отсутствуют	данные отсутствуют
39	451062.83	1424086.56	-	0.1	данные отсутствуют	данные отсутствуют
40	451074.35	1424088.38	-	0.1	данные отсутствуют	данные отсутствуют
41	451076.04	1424078.48	-	0.1	данные отсутствуют	данные отсутствуют
42	451095.2	1424084.7	-	0.1	данные отсутствуют	данные отсутствуют
43	451105.77	1424088.36	-	0.1	данные отсутствуют	данные отсутствуют
44	451116.22	1424092.72	-	0.1	данные отсутствуют	данные отсутствуют
45	451124.56	1424096.32	-	0.1	данные отсутствуют	данные отсутствуют
46	451131.61	1424099.53	-	0.1	данные отсутствуют	данные отсутствуют
47	451141.26	1424103.87	-	0.1	данные отсутствуют	данные отсутствуют



ДОКУМЕНТ ПОДПИСАН
ЭЛЕКТРОННОЙ ПОДПИСЬЮ

Сертификат: 3094B7974B3CA8E1F07A347CFAD6FA78

Владелец: ФЕДЕРАЛЬНАЯ СЛУЖБА ГОСУДАРСТВЕННОЙ
РЕГИСТРАЦИИ, КАДАСТРА И КАРТОГРАФИИ
Действителен: с 17.05.2022 по 10.08.2023

полное наименование должности

инициалы, фамилия

Сооружение							
вид объекта недвижимости							
Лист № 877 раздела 5.1		Всего листов раздела 5.1: 941		Всего разделов: 4		Всего листов выписки: 949	
27.06.2023г. № КУВИ-001/2023-147612886							
Кадастровый номер:				50:23:0000000:130188			
48	451155.89	1424111.1	-	0.1	данные отсутствуют	данные отсутствуют	
49	451161.98	1424114.04	-	0.1	данные отсутствуют	данные отсутствуют	
50	451169.05	1424117.53	-	0.1	данные отсутствуют	данные отсутствуют	
51	451179.25	1424122.43	-	0.1	данные отсутствуют	данные отсутствуют	
52	451183.28	1424124.54	-	0.1	данные отсутствуют	данные отсутствуют	
53	451189.88	1424127.77	-	0.1	данные отсутствуют	данные отсутствуют	
54	451186.15	1424135.75	-	0.1	данные отсутствуют	данные отсутствуют	
55	451182.94	1424142.43	-	0.1	данные отсутствуют	данные отсутствуют	
56	451179.01	1424150.01	-	0.1	данные отсутствуют	данные отсутствуют	
57	451174.75	1424158.67	-	0.1	данные отсутствуют	данные отсутствуют	
58	451171.35	1424165.23	-	0.1	данные отсутствуют	данные отсутствуют	
59	451168.31	1424172.25	-	0.1	данные отсутствуют	данные отсутствуют	
60	451166.06	1424176.34	-	0.1	данные отсутствуют	данные отсутствуют	
61	451163.45	1424182.33	-	0.1	данные отсутствуют	данные отсутствуют	
62	451160.61	1424188.49	-	0.1	данные отсутствуют	данные отсутствуют	
63	451155.44	1424199.56	-	0.1	данные отсутствуют	данные отсутствуют	
64	451152	1424207.17	-	0.1	данные отсутствуют	данные отсутствуют	



ДОКУМЕНТ ПОДПИСАН
ЭЛЕКТРОННОЙ ПОДПИСЬЮ

Сертификат: 3094B7974B3CA8E1F07A347CFAD6FA78

Владелец: ФЕДЕРАЛЬНАЯ СЛУЖБА ГОСУДАРСТВЕННОЙ
РЕГИСТРАЦИИ, КАДАСТРА И КАРТОГРАФИИ
Действителен: с 17.05.2022 по 10.08.2023

полное наименование должности

инициалы, фамилия

Сооружение			
вид объекта недвижимости			
Лист № 878 раздела 5.1	Всего листов раздела 5.1: 941	Всего разделов: 4	Всего листов выписки: 949

27.06.2023г. № КУВИ-001/2023-147612886

Кадастровый номер: 50:23:0000000:130188

65	451148.37	1424214.7	-	0.1	данные отсутствуют	данные отсутствуют
66	451146.62	1424218.95	-	0.1	данные отсутствуют	данные отсутствуют
67	451142.11	1424228.62	-	0.1	данные отсутствуют	данные отсутствуют
68	451134.17	1424246.47	-	0.1	данные отсутствуют	данные отсутствуют
69	451123.92	1424241.41	-	0.1	данные отсутствуют	данные отсутствуют
70	451109.68	1424234.69	-	0.1	данные отсутствуют	данные отсутствуют
71	451093.39	1424227.2	-	0.1	данные отсутствуют	данные отсутствуют
72	451075.79	1424218.98	-	0.1	данные отсутствуют	данные отсутствуют
73	451069.17	1424216.05	-	0.1	данные отсутствуют	данные отсутствуют
74	451061.37	1424212.4	-	0.1	данные отсутствуют	данные отсутствуют
75	451053.86	1424208.83	-	0.1	данные отсутствуют	данные отсутствуют
76	451044.3	1424204.35	-	0.1	данные отсутствуют	данные отсутствуют
77	451029.55	1424197.5	-	0.1	данные отсутствуют	данные отсутствуют
78	451013.94	1424190.28	-	0.1	данные отсутствуют	данные отсутствуют
79	450996.54	1424182.24	-	0.1	данные отсутствуют	данные отсутствуют
80	450990.2	1424179.48	-	0.1	данные отсутствуют	данные отсутствуют
81	450982.01	1424175.53	-	0.1	данные отсутствуют	данные отсутствуют



ДОКУМЕНТ ПОДПИСАН
ЭЛЕКТРОННОЙ ПОДПИСЬЮ

Сертификат: 3094B7974B3CA8E1F07A347CFAD6FA78

Владелец: ФЕДЕРАЛЬНАЯ СЛУЖБА ГОСУДАРСТВЕННОЙ
РЕГИСТРАЦИИ, КАДАСТРА И КАРТОГРАФИИ
Действителен: с 17.05.2022 по 10.08.2023

полное наименование должности

инициалы, фамилия

Сооружение						
вид объекта недвижимости						
Лист № 879 раздела 5.1		Всего листов раздела 5.1: 941		Всего разделов: 4		Всего листов выписки: 949
27.06.2023г. № КУВИ-001/2023-147612886						
Кадастровый номер:				50:23:0000000:130188		
82	450972.66	1424171.25	-	0.1	данные отсутствуют	данные отсутствуют
83	450965.22	1424167.6	-	0.1	данные отсутствуют	данные отсутствуют
84	450950.36	1424160.81	-	0.1	данные отсутствуют	данные отсутствуют
85	450934.72	1424153.24	-	0.1	данные отсутствуют	данные отсутствуют
86	450917.12	1424145.44	-	0.1	данные отсутствуют	данные отсутствуют
87	450909.19	1424141.75	-	0.1	данные отсутствуют	данные отсутствуют
88	450899.46	1424137.49	-	0.1	данные отсутствуют	данные отсутствуют
89	450892.21	1424134.16	-	0.1	данные отсутствуют	данные отсутствуют
90	450882.34	1424129.66	-	0.1	данные отсутствуют	данные отсутствуют
91	450875.86	1424126.72	-	0.1	данные отсутствуют	данные отсутствуют
92	450870.1	1424124.13	-	0.1	данные отсутствуют	данные отсутствуют
93	450852.15	1424115.77	-	0.1	данные отсутствуют	данные отсутствуют
94	450835.06	1424107.77	-	0.1	данные отсутствуют	данные отсутствуют
95	450817.14	1424099.37	-	0.1	данные отсутствуют	данные отсутствуют
96	450815.03	1424103.9	-	0.1	данные отсутствуют	данные отсутствуют
1	450634.81	1421124.95	-	0.1	данные отсутствуют	данные отсутствуют
2	450631.21	1421128.76	-	0.1	данные отсутствуют	данные отсутствуют



ДОКУМЕНТ ПОДПИСАН
ЭЛЕКТРОННОЙ ПОДПИСЬЮ

Сертификат: 3094B7974B3CA8E1F07A347CFAD6FA78

Владелец: ФЕДЕРАЛЬНАЯ СЛУЖБА ГОСУДАРСТВЕННОЙ
РЕГИСТРАЦИИ, КАДАСТРА И КАРТОГРАФИИ
Действителен: с 17.05.2022 по 10.08.2023

полное наименование должности

инициалы, фамилия

Сооружение

вид объекта недвижимости

Лист № 880 раздела 5.1

Всего листов раздела 5.1: 941

Всего разделов: 4

Всего листов выписки: 949

27.06.2023г. № КУВИ-001/2023-147612886

Кадастровый номер:

50:23:0000000:130188

3	450621.56	1421140.38	-	0.1	данные отсутствуют	данные отсутствуют
4	450617.17	1421137.69	-	0.1	данные отсутствуют	данные отсутствуют
5	450604.78	1421152.75	-	0.1	данные отсутствуют	данные отсутствуют
6	450601.03	1421157.38	-	0.1	данные отсутствуют	данные отсутствуют
7	450591.25	1421170.39	-	0.1	данные отсутствуют	данные отсутствуют
8	450572.18	1421197.97	-	0.1	данные отсутствуют	данные отсутствуют
9	450571.6	1421210.86	-	0.1	данные отсутствуют	данные отсутствуют
10	450565.4	1421219.98	-	0.1	данные отсутствуют	данные отсутствуют
11	450563.44	1421223.29	-	0.1	данные отсутствуют	данные отсутствуют
12	450557.03	1421232.93	-	0.1	данные отсутствуют	данные отсутствуют
13	450551.97	1421241.29	-	0.1	данные отсутствуют	данные отсутствуют
14	450538.62	1421263.24	-	0.1	данные отсутствуют	данные отсутствуют
15	450532.24	1421274.05	-	0.1	данные отсутствуют	данные отсутствуют
16	450529.83	1421277.64	-	0.1	данные отсутствуют	данные отсутствуют
17	450522.85	1421288.12	-	0.1	данные отсутствуют	данные отсутствуют
18	450519.14	1421293.34	-	0.1	данные отсутствуют	данные отсутствуют
19	450517.04	1421296.77	-	0.1	данные отсутствуют	данные отсутствуют



ДОКУМЕНТ ПОДПИСАН
ЭЛЕКТРОННОЙ ПОДПИСЬЮ

Сертификат: 3094B7974B3CA8E1F07A347CFAD6FA78

Владелец: ФЕДЕРАЛЬНАЯ СЛУЖБА ГОСУДАРСТВЕННОЙ
РЕГИСТРАЦИИ, КАДАСТРА И КАРТОГРАФИИ
Действителен: с 17.05.2022 по 10.08.2023

полное наименование должности

инициалы, фамилия

Сооружение
вид объекта недвижимости

Лист № 881 раздела 5.1	Всего листов раздела 5.1: 941	Всего разделов: 4	Всего листов выписки: 949
------------------------	-------------------------------	-------------------	---------------------------

27.06.2023г. № КУВИ-001/2023-147612886

Кадастровый номер: 50:23:0000000:130188

20	450514.83	1421301.22	-	0.1	данные отсутствуют	данные отсутствуют
21	450509.86	1421313.83	-	0.1	данные отсутствуют	данные отсутствуют
22	450501.13	1421327.62	-	0.1	данные отсутствуют	данные отсутствуют
23	450490.35	1421344.6	-	0.1	данные отсутствуют	данные отсутствуют
24	450484.57	1421354.74	-	0.1	данные отсутствуют	данные отсутствуют
25	450478.54	1421364.96	-	0.1	данные отсутствуют	данные отсутствуют
26	450472.45	1421374.15	-	0.1	данные отсутствуют	данные отсутствуют
27	450466.39	1421383.56	-	0.1	данные отсутствуют	данные отсутствуют
28	450459.51	1421393.76	-	0.1	данные отсутствуют	данные отсутствуют
29	450450	1421408.52	-	0.1	данные отсутствуют	данные отсутствуют
30	450442.72	1421419.67	-	0.1	данные отсутствуют	данные отсутствуют
31	450437.43	1421427.49	-	0.1	данные отсутствуют	данные отсутствуют
32	450430.85	1421437.46	-	0.1	данные отсутствуют	данные отсутствуют
33	450424.98	1421446.05	-	0.1	данные отсутствуют	данные отсутствуют
34	450421.54	1421450.4	-	0.1	данные отсутствуют	данные отсутствуют
35	450416.22	1421456.76	-	0.1	данные отсутствуют	данные отсутствуют
36	450411.25	1421464.03	-	0.1	данные отсутствуют	данные отсутствуют



ДОКУМЕНТ ПОДПИСАН
ЭЛЕКТРОННОЙ ПОДПИСЬЮ

Сертификат: 3094B7974B3CA8E1F07A347CFAD6FA78

Владелец: ФЕДЕРАЛЬНАЯ СЛУЖБА ГОСУДАРСТВЕННОЙ
РЕГИСТРАЦИИ, КАДАСТРА И КАРТОГРАФИИ
Действителен: с 17.05.2022 по 10.08.2023

полное наименование должности

инициалы, фамилия

Сооружение							
вид объекта недвижимости							
Лист № 882 раздела 5.1		Всего листов раздела 5.1: 941		Всего разделов: 4		Всего листов выписки: 949	
27.06.2023г. № КУВИ-001/2023-147612886							
Кадастровый номер:				50:23:0000000:130188			
37	450404.36	1421474.87	-	0.1	данные отсутствуют	данные отсутствуют	
38	450398.6	1421483.62	-	0.1	данные отсутствуют	данные отсутствуют	
39	450389.89	1421497.77	-	0.1	данные отсутствуют	данные отсутствуют	
40	450367.13	1421531.95	-	0.1	данные отсутствуют	данные отсутствуют	
41	450346.73	1421561.49	-	0.1	данные отсутствуют	данные отсутствуют	
42	450341.75	1421569.24	-	0.1	данные отсутствуют	данные отсутствуют	
43	450322.57	1421598.19	-	0.1	данные отсутствуют	данные отсутствуют	
44	450309.38	1421618.26	-	0.1	данные отсутствуют	данные отсутствуют	
45	450283.52	1421602.38	-	0.1	данные отсутствуют	данные отсутствуют	
46	450271.96	1421594.82	-	0.1	данные отсутствуют	данные отсутствуют	
47	450258.89	1421586.46	-	0.1	данные отсутствуют	данные отсутствуют	
48	450237.33	1421572.46	-	0.1	данные отсутствуют	данные отсутствуют	
49	450227.77	1421566.4	-	0.1	данные отсутствуют	данные отсутствуют	
50	450219.01	1421560.9	-	0.1	данные отсутствуют	данные отсутствуют	
51	450181.12	1421536.82	-	0.1	данные отсутствуют	данные отсутствуют	
52	450168.4	1421528.67	-	0.1	данные отсутствуют	данные отсутствуют	
53	450159.56	1421522.89	-	0.1	данные отсутствуют	данные отсутствуют	



ДОКУМЕНТ ПОДПИСАН
ЭЛЕКТРОННОЙ ПОДПИСЬЮ

Сертификат: 3094B7974B3CA8E1F07A347CFAD6FA78

Владелец: ФЕДЕРАЛЬНАЯ СЛУЖБА ГОСУДАРСТВЕННОЙ
РЕГИСТРАЦИИ, КАДАСТРА И КАРТОГРАФИИ
Действителен: с 17.05.2022 по 10.08.2023

полное наименование должности

инициалы, фамилия

Сооружение
вид объекта недвижимости

Лист № 883 раздела 5.1	Всего листов раздела 5.1: 941	Всего разделов: 4	Всего листов выписки: 949
------------------------	-------------------------------	-------------------	---------------------------

27.06.2023г. № КУВИ-001/2023-147612886

Кадастровый номер: 50:23:0000000:130188

54	450144.83	1421513.49	-	0.1	данные отсутствуют	данные отсутствуют
55	450158.2	1421494.09	-	0.1	данные отсутствуют	данные отсутствуют
56	450167.22	1421480.3	-	0.1	данные отсутствуют	данные отсутствуют
57	450173.04	1421470.53	-	0.1	данные отсутствуют	данные отсутствуют
58	450184.49	1421451.69	-	0.1	данные отсутствуют	данные отсутствуют
59	450197.4	1421431.14	-	0.1	данные отсутствуют	данные отсутствуют
60	450206.27	1421417.79	-	0.1	данные отсутствуют	данные отсутствуют
61	450247.81	1421346.93	-	0.1	данные отсутствуют	данные отсутствуют
62	450263.73	1421321.09	-	0.1	данные отсутствуют	данные отсутствуют
63	450272.58	1421307.71	-	0.1	данные отсутствуют	данные отсутствуют
64	450282.57	1421292.41	-	0.1	данные отсутствуют	данные отсутствуют
65	450291.66	1421277.88	-	0.1	данные отсутствуют	данные отсутствуют
66	450303.06	1421260.09	-	0.1	данные отсутствуют	данные отсутствуют
67	450314.18	1421241.75	-	0.1	данные отсутствуют	данные отсутствуют
68	450322.76	1421228.49	-	0.1	данные отсутствуют	данные отсутствуют
69	450340.04	1421200.68	-	0.1	данные отсутствуют	данные отсутствуют
70	450357.48	1421202.82	-	0.1	данные отсутствуют	данные отсутствуют



ДОКУМЕНТ ПОДПИСАН
ЭЛЕКТРОННОЙ ПОДПИСЬЮ

Сертификат: 3094B7974B3CA8E1F07A347CFAD6FA78

Владелец: ФЕДЕРАЛЬНАЯ СЛУЖБА ГОСУДАРСТВЕННОЙ
РЕГИСТРАЦИИ, КАДАСТРА И КАРТОГРАФИИ
Действителен: с 17.05.2022 по 10.08.2023

полное наименование должности

инициалы, фамилия

Сооружение			
вид объекта недвижимости			
Лист № 884 раздела 5.1	Всего листов раздела 5.1: 941	Всего разделов: 4	Всего листов выписки: 949

27.06.2023г. № КУВИ-001/2023-147612886

Кадастровый номер: 50:23:0000000:130188

71	450382.44	1421218.33	-	0.1	данные отсутствуют	данные отсутствуют
72	450397.83	1421227.97	-	0.1	данные отсутствуют	данные отсутствуют
73	450412.38	1421237.57	-	0.1	данные отсутствуют	данные отсутствуют
74	450429.04	1421248.18	-	0.1	данные отсутствуют	данные отсутствуют
75	450440.11	1421254.72	-	0.1	данные отсутствуют	данные отсутствуют
76	450448.06	1421258.85	-	0.1	данные отсутствуют	данные отсутствуют
77	450462.66	1421268.46	-	0.1	данные отсутствуют	данные отсутствуют
78	450482.71	1421281.52	-	0.1	данные отсутствуют	данные отсутствуют
79	450501.88	1421293.84	-	0.1	данные отсутствуют	данные отсутствуют
80	450504.29	1421304.38	-	0.1	данные отсутствуют	данные отсутствуют
81	450505.54	1421307.52	-	0.1	данные отсутствуют	данные отсутствуют
82	450509.03	1421315.14	-	0.1	данные отсутствуют	данные отсутствуют
1	452015.82	1422208.08	-	0.1	данные отсутствуют	данные отсутствуют
2	452021.83	1422201.25	-	0.1	данные отсутствуют	данные отсутствуют
3	452028.04	1422195.03	-	0.1	данные отсутствуют	данные отсутствуют
4	452032.01	1422190.69	-	0.1	данные отсутствуют	данные отсутствуют
5	452059.45	1422159.62	-	0.1	данные отсутствуют	данные отсутствуют



ДОКУМЕНТ ПОДПИСАН
ЭЛЕКТРОННОЙ ПОДПИСЬЮ

Сертификат: 3094B7974B3CA8E1F07A347CFAD6FA78

Владелец: ФЕДЕРАЛЬНАЯ СЛУЖБА ГОСУДАРСТВЕННОЙ
РЕГИСТРАЦИИ, КАДАСТРА И КАРТОГРАФИИ
Действителен: с 17.05.2022 по 10.08.2023

полное наименование должности

инициалы, фамилия

Сооружение							
вид объекта недвижимости							
Лист № 885 раздела 5.1		Всего листов раздела 5.1: 941		Всего разделов: 4		Всего листов выписки: 949	
27.06.2023г. № КУВИ-001/2023-147612886							
Кадастровый номер:				50:23:0000000:130188			
6	452062.18	1422156.7	-	0.1	данные отсутствуют	данные отсутствуют	
7	452085.62	1422134.29	-	0.1	данные отсутствуют	данные отсутствуют	
8	452089.43	1422130.07	-	0.1	данные отсутствуют	данные отсутствуют	
9	452116.41	1422103.05	-	0.1	данные отсутствуют	данные отсутствуют	
10	452122.97	1422096.25	-	0.1	данные отсутствуют	данные отсутствуют	
11	452161	1422056.3	-	0.1	данные отсутствуют	данные отсутствуют	
12	452173.69	1422042.99	-	0.1	данные отсутствуют	данные отсутствуют	
13	452178.52	1422038.04	-	0.1	данные отсутствуют	данные отсутствуют	
14	452184.74	1422032.04	-	0.1	данные отсутствуют	данные отсутствуют	
15	452217.43	1421996.13	-	0.1	данные отсутствуют	данные отсутствуют	
16	452222.5	1421997.35	-	0.1	данные отсутствуют	данные отсутствуют	
17	452226.9	1421998.33	-	0.1	данные отсутствуют	данные отсутствуют	
18	452237.74	1422000.75	-	0.1	данные отсутствуют	данные отсутствуют	
19	452250.37	1422003.76	-	0.1	данные отсутствуют	данные отсутствуют	
20	452268.93	1422007.94	-	0.1	данные отсутствуют	данные отсутствуют	
21	452278.94	1422010.46	-	0.1	данные отсутствуют	данные отсутствуют	
22	452284.5	1422011.7	-	0.1	данные отсутствуют	данные отсутствуют	



ДОКУМЕНТ ПОДПИСАН
ЭЛЕКТРОННОЙ ПОДПИСЬЮ

Сертификат: 3094B7974B3CA8E1F07A347CFAD6FA78

Владелец: ФЕДЕРАЛЬНАЯ СЛУЖБА ГОСУДАРСТВЕННОЙ
РЕГИСТРАЦИИ, КАДАСТРА И КАРТОГРАФИИ
Действителен: с 17.05.2022 по 10.08.2023

полное наименование должности

инициалы, фамилия

Сооружение			
вид объекта недвижимости			
Лист № 886 раздела 5.1	Всего листов раздела 5.1: 941	Всего разделов: 4	Всего листов выписки: 949

27.06.2023г. № КУВИ-001/2023-147612886

Кадастровый номер: 50:23:0000000:130188

23	452294.04	1422013.87	-	0.1	данные отсутствуют	данные отсутствуют
24	452303.14	1422016.15	-	0.1	данные отсутствуют	данные отсутствуют
25	452307.64	1422017.48	-	0.1	данные отсутствуют	данные отсутствуют
26	452316.54	1422019.55	-	0.1	данные отсутствуют	данные отсутствуют
27	452328.57	1422022.7	-	0.1	данные отсутствуют	данные отсутствуют
28	452337.27	1422024.74	-	0.1	данные отсутствуют	данные отсутствуют
29	452349.63	1422027.56	-	0.1	данные отсутствуют	данные отсутствуют
30	452358	1422029.9	-	0.1	данные отсутствуют	данные отсутствуют
31	452379.96	1422035.29	-	0.1	данные отсутствуют	данные отсутствуют
32	452390.66	1422038.07	-	0.1	данные отсутствуют	данные отсутствуют
33	452399.98	1422040.39	-	0.1	данные отсутствуют	данные отсутствуют
34	452409.97	1422042.95	-	0.1	данные отсутствуют	данные отсутствуют
35	452417.93	1422044.78	-	0.1	данные отсутствуют	данные отсутствуют
36	452430.72	1422048.24	-	0.1	данные отсутствуют	данные отсутствуют
37	452438.14	1422050.5	-	0.1	данные отсутствуют	данные отсутствуют
38	452447.12	1422052.85	-	0.1	данные отсутствуют	данные отсутствуют
39	452474.22	1422059.63	-	0.1	данные отсутствуют	данные отсутствуют



ДОКУМЕНТ ПОДПИСАН
ЭЛЕКТРОННОЙ ПОДПИСЬЮ

Сертификат: 3094B7974B3CA8E1F07A347CFAD6FA78

Владелец: ФЕДЕРАЛЬНАЯ СЛУЖБА ГОСУДАРСТВЕННОЙ
РЕГИСТРАЦИИ, КАДАСТРА И КАРТОГРАФИИ
Действителен: с 17.05.2022 по 10.08.2023

полное наименование должности

инициалы, фамилия

Сооружение			
вид объекта недвижимости			
Лист № 887 раздела 5.1	Всего листов раздела 5.1: 941	Всего разделов: 4	Всего листов выписки: 949

27.06.2023г. № КУВИ-001/2023-147612886

Кадастровый номер: 50:23:0000000:130188

40	452475.79	1422060.18	-	0.1	данные отсутствуют	данные отсутствуют
41	452483.61	1422062.14	-	0.1	данные отсутствуют	данные отсутствуют
42	452487.45	1422063.14	-	0.1	данные отсутствуют	данные отсутствуют
43	452494.43	1422064.96	-	0.1	данные отсутствуют	данные отсутствуют
44	452503.12	1422067.15	-	0.1	данные отсутствуют	данные отсутствуют
45	452511.98	1422069.68	-	0.1	данные отсутствуют	данные отсутствуют
46	452522.98	1422073.01	-	0.1	данные отсутствуют	данные отсутствуют
47	452531.74	1422075.38	-	0.1	данные отсутствуют	данные отсутствуют
48	452541.18	1422078.27	-	0.1	данные отсутствуют	данные отсутствуют
49	452548.66	1422080.34	-	0.1	данные отсутствуют	данные отсутствуют
50	452558.01	1422083.3	-	0.1	данные отсутствуют	данные отсутствуют
51	452562.63	1422084.87	-	0.1	данные отсутствуют	данные отсутствуют
52	452560.24	1422090.69	-	0.1	данные отсутствуют	данные отсутствуют
53	452522.3	1422170.89	-	0.1	данные отсутствуют	данные отсутствуют
54	452457.29	1422150.96	-	0.1	данные отсутствуют	данные отсутствуют
55	452446.47	1422147.63	-	0.1	данные отсутствуют	данные отсутствуют
56	452431.9	1422143.18	-	0.1	данные отсутствуют	данные отсутствуют



ДОКУМЕНТ ПОДПИСАН
ЭЛЕКТРОННОЙ ПОДПИСЬЮ

Сертификат: 3094B7974B3CA8E1F07A347CFAD6FA78

Владелец: ФЕДЕРАЛЬНАЯ СЛУЖБА ГОСУДАРСТВЕННОЙ
РЕГИСТРАЦИИ, КАДАСТРА И КАРТОГРАФИИ
Действителен: с 17.05.2022 по 10.08.2023

полное наименование должности

инициалы, фамилия

Сооружение							
вид объекта недвижимости							
Лист № 888 раздела 5.1		Всего листов раздела 5.1: 941		Всего разделов: 4		Всего листов выписки: 949	
27.06.2023г. № КУВИ-001/2023-147612886							
Кадастровый номер:				50:23:0000000:130188			
57	452426.29	1422149.54	-	0.1	данные отсутствуют	данные отсутствуют	
58	452416.88	1422159.59	-	0.1	данные отсутствуют	данные отсутствуют	
59	452413.09	1422163.31	-	0.1	данные отсутствуют	данные отсутствуют	
60	452409.37	1422167.47	-	0.1	данные отсутствуют	данные отсутствуют	
61	452404.57	1422172.66	-	0.1	данные отсутствуют	данные отсутствуют	
62	452399.41	1422177.95	-	0.1	данные отсутствуют	данные отсутствуют	
63	452394.61	1422182.12	-	0.1	данные отсутствуют	данные отсутствуют	
64	452388.95	1422187.74	-	0.1	данные отсутствуют	данные отсутствуют	
65	452380.93	1422195.3	-	0.1	данные отсутствуют	данные отсутствуют	
66	452374.31	1422201.9	-	0.1	данные отсутствуют	данные отсутствуют	
67	452366.53	1422209.51	-	0.1	данные отсутствуют	данные отсутствуют	
68	452358.91	1422217.38	-	0.1	данные отсутствуют	данные отсутствуют	
69	452350.79	1422226.07	-	0.1	данные отсутствуют	данные отсутствуют	
70	452338.4	1422239.83	-	0.1	данные отсутствуют	данные отсутствуют	
71	452333.13	1422245.47	-	0.1	данные отсутствуют	данные отсутствуют	
72	452323.63	1422255.01	-	0.1	данные отсутствуют	данные отсутствуют	
73	452317.85	1422260.52	-	0.1	данные отсутствуют	данные отсутствуют	



ДОКУМЕНТ ПОДПИСАН
ЭЛЕКТРОННОЙ ПОДПИСЬЮ

Сертификат: 3094B7974B3CA8E1F07A347CFAD6FA78

Владелец: ФЕДЕРАЛЬНАЯ СЛУЖБА ГОСУДАРСТВЕННОЙ
РЕГИСТРАЦИИ, КАДАСТРА И КАРТОГРАФИИ
Действителен: с 17.05.2022 по 10.08.2023

полное наименование должности

инициалы, фамилия

Сооружение			
вид объекта недвижимости			
Лист № 889 раздела 5.1	Всего листов раздела 5.1: 941	Всего разделов: 4	Всего листов выписки: 949

27.06.2023г. № КУВИ-001/2023-147612886

Кадастровый номер: 50:23:0000000:130188

74	452312.08	1422266.05	-	0.1	данные отсутствуют	данные отсутствуют
75	452302.21	1422275.8	-	0.1	данные отсутствуют	данные отсутствуют
76	452295.81	1422282.09	-	0.1	данные отсутствуют	данные отсутствуют
77	452287.84	1422290.21	-	0.1	данные отсутствуют	данные отсутствуют
78	452280.49	1422298.19	-	0.1	данные отсутствуют	данные отсутствуют
79	452263.21	1422317.03	-	0.1	данные отсутствуют	данные отсутствуют
80	452240.18	1422341.19	-	0.1	данные отсутствуют	данные отсутствуют
81	452229.1	1422352.52	-	0.1	данные отсутствуют	данные отсутствуют
82	452221.15	1422360.87	-	0.1	данные отсутствуют	данные отсутствуют
83	452213.77	1422369.21	-	0.1	данные отсутствуют	данные отсутствуют
84	452210.14	1422373.16	-	0.1	данные отсутствуют	данные отсутствуют
85	452199.06	1422385.44	-	0.1	данные отсутствуют	данные отсутствуют
86	452184.08	1422370.4	-	0.1	данные отсутствуют	данные отсутствуют
87	452173.24	1422359.62	-	0.1	данные отсутствуют	данные отсутствуют
88	452156.07	1422343.48	-	0.1	данные отсутствуют	данные отсутствуют
89	452147.27	1422334.82	-	0.1	данные отсутствуют	данные отсутствуют
90	452140.46	1422328.57	-	0.1	данные отсутствуют	данные отсутствуют



ДОКУМЕНТ ПОДПИСАН
ЭЛЕКТРОННОЙ ПОДПИСЬЮ

Сертификат: 3094B7974B3CA8E1F07A347CFAD6FA78

Владелец: ФЕДЕРАЛЬНАЯ СЛУЖБА ГОСУДАРСТВЕННОЙ
РЕГИСТРАЦИИ, КАДАСТРА И КАРТОГРАФИИ
Действителен: с 17.05.2022 по 10.08.2023

полное наименование должности

инициалы, фамилия

Сооружение							
вид объекта недвижимости							
Лист № 890 раздела 5.1		Всего листов раздела 5.1: 941		Всего разделов: 4		Всего листов выписки: 949	
27.06.2023г. № КУВИ-001/2023-147612886							
Кадастровый номер:				50:23:0000000:130188			
91	452134.34	1422322.5	-	0.1	данные отсутствуют	данные отсутствуют	
92	452128.68	1422316.76	-	0.1	данные отсутствуют	данные отсутствуют	
93	452122.22	1422310.63	-	0.1	данные отсутствуют	данные отсутствуют	
94	452113.58	1422302.22	-	0.1	данные отсутствуют	данные отсутствуют	
95	452102.68	1422292.11	-	0.1	данные отсутствуют	данные отсутствуют	
96	452089.85	1422279.61	-	0.1	данные отсутствуют	данные отсутствуют	
97	452077.98	1422268.29	-	0.1	данные отсутствуют	данные отсутствуют	
98	452071.52	1422261.49	-	0.1	данные отсутствуют	данные отсутствуют	
99	452063.14	1422253.1	-	0.1	данные отсутствуют	данные отсутствуют	
100	452055.26	1422245.44	-	0.1	данные отсутствуют	данные отсутствуют	
101	452045.51	1422236.37	-	0.1	данные отсутствуют	данные отсутствуют	
102	452033.8	1422225.02	-	0.1	данные отсутствуют	данные отсутствуют	
103	452023.04	1422214.85	-	0.1	данные отсутствуют	данные отсутствуют	
104	452016.71	1422208.95	-	0.1	данные отсутствуют	данные отсутствуют	
105	452001.36	1422194.05	-	0.1	данные отсутствуют	данные отсутствуют	
1	450491.94	1423367.23	-	0.1	данные отсутствуют	данные отсутствуют	
2	450492.18	1423367.53	-	0.1	данные отсутствуют	данные отсутствуют	



ДОКУМЕНТ ПОДПИСАН
ЭЛЕКТРОННОЙ ПОДПИСЬЮ

Сертификат: 3094B7974B3CA8E1F07A347CFAD6FA78

Владелец: ФЕДЕРАЛЬНАЯ СЛУЖБА ГОСУДАРСТВЕННОЙ
РЕГИСТРАЦИИ, КАДАСТРА И КАРТОГРАФИИ
Действителен: с 17.05.2022 по 10.08.2023

полное наименование должности

инициалы, фамилия

Сооружение			
вид объекта недвижимости			

Лист № 891 раздела 5.1	Всего листов раздела 5.1: 941	Всего разделов: 4	Всего листов выписки: 949
------------------------	-------------------------------	-------------------	---------------------------

27.06.2023г. № КУВИ-001/2023-147612886

Кадастровый номер: 50:23:0000000:130188

3	450483.89	1423372.69	-	0.1	данные отсутствуют	данные отсутствуют
4	450479.47	1423375.31	-	0.1	данные отсутствуют	данные отсутствуют
5	450472.26	1423379.57	-	0.1	данные отсутствуют	данные отсутствуют
6	450461.3	1423385.88	-	0.1	данные отсутствуют	данные отсутствуют
7	450457.33	1423387.97	-	0.1	данные отсутствуют	данные отсутствуют
8	450449.66	1423391.77	-	0.1	данные отсутствуют	данные отсутствуют
9	450441.85	1423395.22	-	0.1	данные отсутствуют	данные отсутствуют
10	450428.26	1423400.87	-	0.1	данные отсутствуют	данные отсутствуют
11	450415.02	1423405.53	-	0.1	данные отсутствуют	данные отсутствуют
12	450408.02	1423407.94	-	0.1	данные отсутствуют	данные отсутствуют
13	450395.62	1423412.38	-	0.1	данные отсутствуют	данные отсутствуют
14	450388.19	1423414.67	-	0.1	данные отсутствуют	данные отсутствуют
15	450374.99	1423419.4	-	0.1	данные отсутствуют	данные отсутствуют
16	450355.97	1423427.27	-	0.1	данные отсутствуют	данные отсутствуют
17	450352.65	1423428.76	-	0.1	данные отсутствуют	данные отсутствуют
18	450346.86	1423431.17	-	0.1	данные отсутствуют	данные отсутствуют
19	450337.17	1423436.28	-	0.1	данные отсутствуют	данные отсутствуют



ДОКУМЕНТ ПОДПИСАН
ЭЛЕКТРОННОЙ ПОДПИСЬЮ

Сертификат: 3094B7974B3CA8E1F07A347CFAD6FA78

Владелец: ФЕДЕРАЛЬНАЯ СЛУЖБА ГОСУДАРСТВЕННОЙ
РЕГИСТРАЦИИ, КАДАСТРА И КАРТОГРАФИИ
Действителен: с 17.05.2022 по 10.08.2023

полное наименование должности

инициалы, фамилия

Сооружение							
вид объекта недвижимости							
Лист № 892 раздела 5.1		Всего листов раздела 5.1: 941		Всего разделов: 4		Всего листов выписки: 949	
27.06.2023г. № КУВИ-001/2023-147612886							
Кадастровый номер:				50:23:0000000:130188			
20	450323.57	1423442.76	-	0.1	данные отсутствуют	данные отсутствуют	
21	450301.57	1423454	-	0.1	данные отсутствуют	данные отсутствуют	
22	450287.36	1423460.72	-	0.1	данные отсутствуют	данные отсутствуют	
23	450279.39	1423464.94	-	0.1	данные отсутствуют	данные отсутствуют	
24	450259.65	1423475.06	-	0.1	данные отсутствуют	данные отсутствуют	
25	450250.66	1423479.38	-	0.1	данные отсутствуют	данные отсутствуют	
26	450241.85	1423483.84	-	0.1	данные отсутствуют	данные отсутствуют	
27	450220.97	1423494.74	-	0.1	данные отсутствуют	данные отсутствуют	
28	450202.64	1423504.36	-	0.1	данные отсутствуют	данные отсутствуют	
29	450189.19	1423511.5	-	0.1	данные отсутствуют	данные отсутствуют	
30	450176.89	1423517.57	-	0.1	данные отсутствуют	данные отсутствуют	
31	450171.82	1423520.07	-	0.1	данные отсутствуют	данные отсутствуют	
1	452414.82	1420443.63	-	0.1	данные отсутствуют	данные отсутствуют	
2	452443.07	1420403.59	-	0.1	данные отсутствуют	данные отсутствуют	
1	452203.45	1420301.43	-	0.1	данные отсутствуют	данные отсутствуют	
2	452230.71	1420252.64	-	0.1	данные отсутствуют	данные отсутствуют	
1	451668.34	1420829.95	-	0.1	данные отсутствуют	данные отсутствуют	



ДОКУМЕНТ ПОДПИСАН
ЭЛЕКТРОННОЙ ПОДПИСЬЮ

Сертификат: 3094B7974B3CA8E1F07A347CFAD6FA78

Владелец: ФЕДЕРАЛЬНАЯ СЛУЖБА ГОСУДАРСТВЕННОЙ
РЕГИСТРАЦИИ, КАДАСТРА И КАРТОГРАФИИ
Действителен: с 17.05.2022 по 10.08.2023

полное наименование должности

инициалы, фамилия

Сооружение

вид объекта недвижимости

Лист № 893 раздела 5.1

Всего листов раздела 5.1: 941

Всего разделов: 4

Всего листов выписки: 949

27.06.2023г. № КУВИ-001/2023-147612886

Кадастровый номер:

50:23:0000000:130188

2	451673.87	1420834.13	-	0.1	данные отсутствуют	данные отсутствуют
1	451347.73	1420883.55	-	0.1	данные отсутствуют	данные отсутствуют
2	451353.05	1420874.96	-	0.1	данные отсутствуют	данные отсутствуют
1	451567.76	1420801.7	-	0.1	данные отсутствуют	данные отсутствуют
2	451574.6	1420792.26	-	0.1	данные отсутствуют	данные отсутствуют
1	451235.57	1420789.66	-	0.1	данные отсутствуют	данные отсутствуют
2	451207.77	1420785.19	-	0.1	данные отсутствуют	данные отсутствуют
3	451203.99	1420785.36	-	0.1	данные отсутствуют	данные отсутствуют
1	450894.6	1421559	-	0.1	данные отсутствуют	данные отсутствуют
2	450894.81	1421559.92	-	0.1	данные отсутствуют	данные отсутствуют
3	450908.6	1421588.98	-	0.1	данные отсутствуют	данные отсутствуют
4	450909.58	1421610.48	-	0.1	данные отсутствуют	данные отсутствуют
1	451925.35	1420129.05	-	0.1	данные отсутствуют	данные отсутствуют
2	451925.19	1420128.93	-	0.1	данные отсутствуют	данные отсутствуют
3	451924.24	1420130.3	-	0.1	данные отсутствуют	данные отсутствуют
4	451924.92	1420130.91	-	0.1	данные отсутствуют	данные отсутствуют
5	451925.29	1420130.47	-	0.1	данные отсутствуют	данные отсутствуют



ДОКУМЕНТ ПОДПИСАН
ЭЛЕКТРОННОЙ ПОДПИСЬЮ

Сертификат: 3094B7974B3CA8E1F07A347CFAD6FA78

Владелец: ФЕДЕРАЛЬНАЯ СЛУЖБА ГОСУДАРСТВЕННОЙ
РЕГИСТРАЦИИ, КАДАСТРА И КАРТОГРАФИИ
Действителен: с 17.05.2022 по 10.08.2023

полное наименование должности

инициалы, фамилия

Сооружение			
вид объекта недвижимости			
Лист № 894 раздела 5.1	Всего листов раздела 5.1: 941	Всего разделов: 4	Всего листов выписки: 949

27.06.2023г. № КУВИ-001/2023-147612886

Кадастровый номер: 50:23:0000000:130188

1	450997.28	1423622.3	-	0.1	данные отсутствуют	данные отсутствуют
2	450996.72	1423622.29	-	0.1	данные отсутствуют	данные отсутствуют
1	452003.78	1422184.41	-	0.1	данные отсутствуют	данные отсутствуют
2	452004.07	1422184.59	-	0.1	данные отсутствуют	данные отсутствуют
1	452996.12	1421451	-	0.1	данные отсутствуют	данные отсутствуют
2	452995.53	1421450.28	-	0.1	данные отсутствуют	данные отсутствуют
1	453587.48	1421953.77	-	0.1	данные отсутствуют	данные отсутствуют
2	453587.87	1421953.39	-	0.1	данные отсутствуют	данные отсутствуют
1	451416.85	1420499.87	-	0.1	данные отсутствуют	данные отсутствуют
2	451419.39	1420501.56	-	0.1	данные отсутствуют	данные отсутствуют
1	450968.22	1421165.2	-	0.1	данные отсутствуют	данные отсутствуют
2	450968.04	1421164.98	-	0.1	данные отсутствуют	данные отсутствуют
3	450969.88	1421163.23	-	0.1	данные отсутствуют	данные отсутствуют
4	450970.73	1421163.91	-	0.1	данные отсутствуют	данные отсутствуют
5	450971.62	1421162.94	-	0.1	данные отсутствуют	данные отсутствуют
1	450065.28	1423806.01	-	0.1	данные отсутствуют	данные отсутствуют
2	450064.37	1423805.46	-	0.1	данные отсутствуют	данные отсутствуют



ДОКУМЕНТ ПОДПИСАН
ЭЛЕКТРОННОЙ ПОДПИСЬЮ

Сертификат: 3094B7974B3CA8E1F07A347CFAD6FA78

Владелец: ФЕДЕРАЛЬНАЯ СЛУЖБА ГОСУДАРСТВЕННОЙ
РЕГИСТРАЦИИ, КАДАСТРА И КАРТОГРАФИИ
Действителен: с 17.05.2022 по 10.08.2023

полное наименование должности

инициалы, фамилия

Сооружение
вид объекта недвижимости

Лист № 895 раздела 5.1	Всего листов раздела 5.1: 941	Всего разделов: 4	Всего листов выписки: 949
------------------------	-------------------------------	-------------------	---------------------------

27.06.2023г. № КУВИ-001/2023-147612886

Кадастровый номер: 50:23:0000000:130188

3	450063.81	1423806.11	-	0.1	данные отсутствуют	данные отсутствуют
1	449873.6	1422533.65	-	0.1	данные отсутствуют	данные отсутствуют
2	449872.82	1422533.2	-	0.1	данные отсутствуют	данные отсутствуют
3	449872.03	1422532.76	-	0.1	данные отсутствуют	данные отсутствуют
4	449871.78	1422533.09	-	0.1	данные отсутствуют	данные отсутствуют
5	449869.27	1422531.69	-	0.1	данные отсутствуют	данные отсутствуют
6	449870.16	1422529.85	-	0.1	данные отсутствуют	данные отсутствуют
1	450981.06	1421950.94	-	0.1	данные отсутствуют	данные отсутствуют
2	450981.25	1421952.34	-	0.1	данные отсутствуют	данные отсутствуют
1	450254.34	1423075.82	-	0.1	данные отсутствуют	данные отсутствуют
2	450253.92	1423076.35	-	0.1	данные отсутствуют	данные отсутствуют
3	450253.5	1423076.86	-	0.1	данные отсутствуют	данные отсутствуют
4	450255.26	1423078.43	-	0.1	данные отсутствуют	данные отсутствуют
1	450520.89	1422655.8	-	0.1	данные отсутствуют	данные отсутствуют
2	450519.41	1422654.61	-	0.1	данные отсутствуют	данные отсутствуют
1	452945.51	1421222.18	-	0.1	данные отсутствуют	данные отсутствуют
2	452949.37	1421226.73	-	0.1	данные отсутствуют	данные отсутствуют



ДОКУМЕНТ ПОДПИСАН
ЭЛЕКТРОННОЙ ПОДПИСЬЮ

Сертификат: 3094B7974B3CA8E1F07A347CFAD6FA78

Владелец: ФЕДЕРАЛЬНАЯ СЛУЖБА ГОСУДАРСТВЕННОЙ
РЕГИСТРАЦИИ, КАДАСТРА И КАРТОГРАФИИ
Действителен: с 17.05.2022 по 10.08.2023

полное наименование должности

инициалы, фамилия

Сооружение

вид объекта недвижимости

Лист № 896 раздела 5.1

Всего листов раздела 5.1: 941

Всего разделов: 4

Всего листов выписки: 949

27.06.2023г. № КУВИ-001/2023-147612886

Кадастровый номер:

50:23:0000000:130188

1	450857.21	1423548.79	-	0.1	данные отсутствуют	данные отсутствуют
2	450854.07	1423546.85	-	0.1	данные отсутствуют	данные отсутствуют
1	450533.04	1424083.93	-	0.1	данные отсутствуют	данные отсутствуют
2	450533.56	1424083.24	-	0.1	данные отсутствуют	данные отсутствуют
3	450535.27	1424081.82	-	0.1	данные отсутствуют	данные отсутствуют
4	450539.54	1424080.15	-	0.1	данные отсутствуют	данные отсутствуют
5	450541.89	1424078.54	-	0.1	данные отсутствуют	данные отсутствуют
6	450542.99	1424077.06	-	0.1	данные отсутствуют	данные отсутствуют
7	450546.63	1424075.07	-	0.1	данные отсутствуют	данные отсутствуют
8	450552.29	1424073.46	-	0.1	данные отсутствуют	данные отсутствуют
9	450557.47	1424070.77	-	0.1	данные отсутствуют	данные отсутствуют
10	450563.47	1424067.51	-	0.1	данные отсутствуют	данные отсутствуют
11	450568.37	1424065.07	-	0.1	данные отсутствуют	данные отсутствуют
12	450574.28	1424062.83	-	0.1	данные отсутствуют	данные отсутствуют
13	450576.56	1424071.76	-	0.1	данные отсутствуют	данные отсутствуют
14	450577.98	1424077.92	-	0.1	данные отсутствуют	данные отсутствуют
1	450914.08	1424043.68	-	0.1	данные отсутствуют	данные отсутствуют



ДОКУМЕНТ ПОДПИСАН
ЭЛЕКТРОННОЙ ПОДПИСЬЮ

Сертификат: 3094B7974B3CA8E1F07A347CFAD6FA78

Владелец: ФЕДЕРАЛЬНАЯ СЛУЖБА ГОСУДАРСТВЕННОЙ
РЕГИСТРАЦИИ, КАДАСТРА И КАРТОГРАФИИ
Действителен: с 17.05.2022 по 10.08.2023

полное наименование должности

инициалы, фамилия

Сооружение

вид объекта недвижимости

Лист № 897 раздела 5.1

Всего листов раздела 5.1: 941

Всего разделов: 4

Всего листов выписки: 949

27.06.2023г. № КУВИ-001/2023-147612886

Кадастровый номер:

50:23:0000000:130188

2	450912.52	1424047.15	-	0.1	данные отсутствуют	данные отсутствуют
3	450911.95	1424048.4	-	0.1	данные отсутствуют	данные отсутствуют
4	450913.89	1424049.34	-	0.1	данные отсутствуют	данные отсутствуют
5	450917.67	1424051.07	-	0.1	данные отсутствуют	данные отсутствуют
6	450922.21	1424053.66	-	0.1	данные отсутствуют	данные отсутствуют
7	450926.52	1424055.68	-	0.1	данные отсутствуют	данные отсутствуют
8	450931.75	1424057.74	-	0.1	данные отсутствуют	данные отсутствуют
9	450935.65	1424059.84	-	0.1	данные отсутствуют	данные отсутствуют
10	450936.88	1424059.66	-	0.1	данные отсутствуют	данные отсутствуют
11	450940.08	1424057.44	-	0.1	данные отсутствуют	данные отсутствуют
12	450942.31	1424056.02	-	0.1	данные отсутствуют	данные отсутствуют
1	451389.36	1424333.23	-	0.1	данные отсутствуют	данные отсутствуют
2	451383.84	1424327.22	-	0.1	данные отсутствуют	данные отсутствуют
3	451380.82	1424324.17	-	0.1	данные отсутствуют	данные отсутствуют
4	451381.58	1424323.22	-	0.1	данные отсутствуют	данные отсутствуют
5	451385.52	1424316.5	-	0.1	данные отсутствуют	данные отсутствуют
6	451388.61	1424310.88	-	0.1	данные отсутствуют	данные отсутствуют



ДОКУМЕНТ ПОДПИСАН
ЭЛЕКТРОННОЙ ПОДПИСЬЮ

Сертификат: 3094B7974B3CA8E1F07A347CFAD6FA78

Владелец: ФЕДЕРАЛЬНАЯ СЛУЖБА ГОСУДАРСТВЕННОЙ
РЕГИСТРАЦИИ, КАДАСТРА И КАРТОГРАФИИ
Действителен: с 17.05.2022 по 10.08.2023

полное наименование должности

инициалы, фамилия

Сооружение

вид объекта недвижимости

Лист № 898 раздела 5.1

Всего листов раздела 5.1: 941

Всего разделов: 4

Всего листов выписки: 949

27.06.2023г. № КУВИ-001/2023-147612886

Кадастровый номер:

50:23:0000000:130188

7	451392.45	1424302.42	-	0.1	данные отсутствуют	данные отсутствуют
8	451394.4	1424299.02	-	0.1	данные отсутствуют	данные отсутствуют
9	451396.8	1424293.64	-	0.1	данные отсутствуют	данные отсутствуют
10	451401.84	1424283.89	-	0.1	данные отсутствуют	данные отсутствуют
11	451406.5	1424275.39	-	0.1	данные отсутствуют	данные отсутствуют
12	451410.47	1424267.39	-	0.1	данные отсутствуют	данные отсутствуют
13	451413.73	1424261.68	-	0.1	данные отсутствуют	данные отсутствуют
14	451416.97	1424255.1	-	0.1	данные отсутствуют	данные отсутствуют
15	451417.53	1424253.05	-	0.1	данные отсутствуют	данные отсутствуют
16	451420.67	1424252.36	-	0.1	данные отсутствуют	данные отсутствуют
17	451426.55	1424254.66	-	0.1	данные отсутствуют	данные отсутствуют
18	451435.72	1424258.05	-	0.1	данные отсутствуют	данные отсутствуют
19	451439.47	1424259.39	-	0.1	данные отсутствуют	данные отсутствуют
20	451447.95	1424262.56	-	0.1	данные отсутствуют	данные отсутствуют
21	451453.37	1424264.82	-	0.1	данные отсутствуют	данные отсутствуют
22	451457.18	1424265.72	-	0.1	данные отсутствуют	данные отсутствуют
23	451462.1	1424267.49	-	0.1	данные отсутствуют	данные отсутствуют



ДОКУМЕНТ ПОДПИСАН
ЭЛЕКТРОННОЙ ПОДПИСЬЮ

Сертификат: 3094B7974B3CA8E1F07A347CFAD6FA78

Владелец: ФЕДЕРАЛЬНАЯ СЛУЖБА ГОСУДАРСТВЕННОЙ
РЕГИСТРАЦИИ, КАДАСТРА И КАРТОГРАФИИ
Действителен: с 17.05.2022 по 10.08.2023

полное наименование должности

инициалы, фамилия

Сооружение

вид объекта недвижимости

Лист № 899 раздела 5.1

Всего листов раздела 5.1: 941

Всего разделов: 4

Всего листов выписки: 949

27.06.2023г. № КУВИ-001/2023-147612886

Кадастровый номер:

50:23:0000000:130188

1	451381.68	1424294.02	-	0.1	данные отсутствуют	данные отсутствуют
2	451381.31	1424294.84	-	0.1	данные отсутствуют	данные отсутствуют
3	451381.84	1424295.11	-	0.1	данные отсутствуют	данные отсутствуют
4	451385.81	1424296.71	-	0.1	данные отсутствуют	данные отсутствуют
5	451388.89	1424298.6	-	0.1	данные отсутствуют	данные отсутствуют
6	451392.12	1424299.95	-	0.1	данные отсутствуют	данные отсутствуют
7	451393.43	1424300.7	-	0.1	данные отсутствуют	данные отсутствуют
1	452060.54	1423722.74	-	0.1	данные отсутствуют	данные отсутствуют
2	452048.54	1423723.08	-	0.1	данные отсутствуют	данные отсутствуют
3	452040.58	1423722.08	-	0.1	данные отсутствуют	данные отсутствуют
4	452040.75	1423721.52	-	0.1	данные отсутствуют	данные отсутствуют
5	452035.02	1423721.76	-	0.1	данные отсутствуют	данные отсутствуют
6	452027.56	1423722.04	-	0.1	данные отсутствуют	данные отсутствуют
7	452022.41	1423721.59	-	0.1	данные отсутствуют	данные отсутствуют
8	452020.52	1423721.17	-	0.1	данные отсутствуют	данные отсутствуют
9	452020.61	1423719.94	-	0.1	данные отсутствуют	данные отсутствуют
10	452017.96	1423719.84	-	0.1	данные отсутствуют	данные отсутствуют



ДОКУМЕНТ ПОДПИСАН
ЭЛЕКТРОННОЙ ПОДПИСЬЮ

Сертификат: 3094B7974B3CA8E1F07A347CFAD6FA78

Владелец: ФЕДЕРАЛЬНАЯ СЛУЖБА ГОСУДАРСТВЕННОЙ
РЕГИСТРАЦИИ, КАДАСТРА И КАРТОГРАФИИ
Действителен: с 17.05.2022 по 10.08.2023

полное наименование должности

инициалы, фамилия

Сооружение			
вид объекта недвижимости			
Лист № 900 раздела 5.1	Всего листов раздела 5.1: 941	Всего разделов: 4	Всего листов выписки: 949

27.06.2023г. № КУВИ-001/2023-147612886

Кадастровый номер: 50:23:0000000:130188

11	452018.13	1423718.7	-	0.1	данные отсутствуют	данные отсутствуют
12	452018.74	1423712.63	-	0.1	данные отсутствуют	данные отсутствуют
13	452022.49	1423701.08	-	0.1	данные отсутствуют	данные отсутствуют
14	452015.78	1423699.26	-	0.1	данные отсутствуют	данные отсутствуют
15	452017.04	1423696.55	-	0.1	данные отсутствуют	данные отсутствуют
16	452018.56	1423691.34	-	0.1	данные отсутствуют	данные отсутствуют
17	452019.26	1423684.54	-	0.1	данные отсутствуют	данные отсутствуют
18	452020.04	1423677.9	-	0.1	данные отсутствуют	данные отсутствуют
19	452020.98	1423672.69	-	0.1	данные отсутствуют	данные отсутствуют
20	452020.89	1423658.67	-	0.1	данные отсутствуют	данные отсутствуют
21	452021.38	1423645.02	-	0.1	данные отсутствуют	данные отсутствуют
22	452019.74	1423632.07	-	0.1	данные отсутствуют	данные отсутствуют
23	452017.42	1423610.89	-	0.1	данные отсутствуют	данные отсутствуют
24	452016.72	1423605.35	-	0.1	данные отсутствуют	данные отсутствуют
25	452016.78	1423600.17	-	0.1	данные отсутствуют	данные отсутствуют
26	452021.81	1423600.9	-	0.1	данные отсутствуют	данные отсутствуют
27	452025.81	1423601.28	-	0.1	данные отсутствуют	данные отсутствуют



ДОКУМЕНТ ПОДПИСАН
ЭЛЕКТРОННОЙ ПОДПИСЬЮ

Сертификат: 3094B7974B3CA8E1F07A347CFAD6FA78

Владелец: ФЕДЕРАЛЬНАЯ СЛУЖБА ГОСУДАРСТВЕННОЙ

РЕГИСТРАЦИИ, КАДАСТРА И КАРТОГРАФИИ

Действителен: с 17.05.2022 по 10.08.2023

полное наименование должности

инициалы, фамилия

Сооружение

вид объекта недвижимости

Лист № 901 раздела 5.1

Всего листов раздела 5.1: 941

Всего разделов: 4

Всего листов выписки: 949

27.06.2023г. № КУВИ-001/2023-147612886

Кадастровый номер:

50:23:0000000:130188

28	452025.6	1423603.54	-	0.1	данные отсутствуют	данные отсутствуют
1	451541.72	1423675.9	-	0.1	данные отсутствуют	данные отсутствуют
2	451538.24	1423675.05	-	0.1	данные отсутствуют	данные отсутствуют
3	451535.03	1423674.37	-	0.1	данные отсутствуют	данные отсутствуют
4	451530.46	1423673.32	-	0.1	данные отсутствуют	данные отсутствуют
5	451530.58	1423674.52	-	0.1	данные отсутствуют	данные отсутствуют
6	451523.65	1423672.33	-	0.1	данные отсутствуют	данные отсутствуют
7	451522.17	1423672.79	-	0.1	данные отсутствуют	данные отсутствуют
8	451519.37	1423673.03	-	0.1	данные отсутствуют	данные отсутствуют
9	451514.69	1423673.66	-	0.1	данные отсутствуют	данные отсутствуют
10	451509.03	1423675.08	-	0.1	данные отсутствуют	данные отсутствуют
11	451504.06	1423676.57	-	0.1	данные отсутствуют	данные отсутствуют
12	451495.23	1423678.62	-	0.1	данные отсутствуют	данные отсутствуют
13	451490.07	1423679.83	-	0.1	данные отсутствуют	данные отсутствуют
14	451484.32	1423680.89	-	0.1	данные отсутствуют	данные отсутствуют
15	451481.97	1423679.68	-	0.1	данные отсутствуют	данные отсутствуют
16	451478.62	1423677.49	-	0.1	данные отсутствуют	данные отсутствуют



ДОКУМЕНТ ПОДПИСАН
ЭЛЕКТРОННОЙ ПОДПИСЬЮ

Сертификат: 3094B7974B3CA8E1F07A347CFAD6FA78

Владелец: ФЕДЕРАЛЬНАЯ СЛУЖБА ГОСУДАРСТВЕННОЙ
РЕГИСТРАЦИИ, КАДАСТРА И КАРТОГРАФИИ
Действителен: с 17.05.2022 по 10.08.2023

полное наименование должности

инициалы, фамилия

Сооружение

вид объекта недвижимости

Лист № 902 раздела 5.1

Всего листов раздела 5.1: 941

Всего разделов: 4

Всего листов выписки: 949

27.06.2023г. № КУВИ-001/2023-147612886

Кадастровый номер:

50:23:0000000:130188

17	451474.87	1423676.86	-	0.1	данные отсутствуют	данные отсутствуют
18	451471.93	1423678.44	-	0.1	данные отсутствуют	данные отсутствуют
19	451468.66	1423680.16	-	0.1	данные отсутствуют	данные отсутствуют
20	451467.05	1423681.31	-	0.1	данные отсутствуют	данные отсутствуют
21	451465.79	1423684.05	-	0.1	данные отсутствуют	данные отсутствуют
22	451464.12	1423684.57	-	0.1	данные отсутствуют	данные отсутствуют
23	451460.19	1423685.44	-	0.1	данные отсутствуют	данные отсутствуют
24	451455.98	1423686.47	-	0.1	данные отсутствуют	данные отсутствуют
25	451450.02	1423687.71	-	0.1	данные отсутствуют	данные отсутствуют
26	451444.24	1423688.65	-	0.1	данные отсутствуют	данные отсутствуют
27	451440.94	1423689.1	-	0.1	данные отсутствуют	данные отсутствуют
28	451440.98	1423690.01	-	0.1	данные отсутствуют	данные отсутствуют
29	451440.95	1423693.9	-	0.1	данные отсутствуют	данные отсутствуют
30	451440.45	1423699.32	-	0.1	данные отсутствуют	данные отсутствуют
31	451440.02	1423706.23	-	0.1	данные отсутствуют	данные отсутствуют
32	451439.26	1423716.77	-	0.1	данные отсутствуют	данные отсутствуют
33	451438.06	1423729.13	-	0.1	данные отсутствуют	данные отсутствуют



ДОКУМЕНТ ПОДПИСАН
ЭЛЕКТРОННОЙ ПОДПИСЬЮ

Сертификат: 3094B7974B3CA8E1F07A347CFAD6FA78

Владелец: ФЕДЕРАЛЬНАЯ СЛУЖБА ГОСУДАРСТВЕННОЙ
РЕГИСТРАЦИИ, КАДАСТРА И КАРТОГРАФИИ
Действителен: с 17.05.2022 по 10.08.2023

полное наименование должности

инициалы, фамилия

Сооружение

вид объекта недвижимости

Лист № 903 раздела 5.1

Всего листов раздела 5.1: 941

Всего разделов: 4

Всего листов выписки: 949

27.06.2023г. № КУВИ-001/2023-147612886

Кадастровый номер:

50:23:0000000:130188

34	451437.07	1423739.17	-	0.1	данные отсутствуют	данные отсутствуют
35	451436.51	1423746.16	-	0.1	данные отсутствуют	данные отсутствуют
1	453327.14	1421061.74	-	0.1	данные отсутствуют	данные отсутствуют
2	453324.97	1421063.16	-	0.1	данные отсутствуют	данные отсутствуют
3	453323.47	1421063.98	-	0.1	данные отсутствуют	данные отсутствуют
4	453322.66	1421063.23	-	0.1	данные отсутствуют	данные отсутствуют
5	453324.46	1421065.98	-	0.1	данные отсутствуют	данные отсутствуют
6	453329.02	1421073.39	-	0.1	данные отсутствуют	данные отсутствуют
7	453327.31	1421074.87	-	0.1	данные отсутствуют	данные отсутствуют
8	453322.22	1421078.13	-	0.1	данные отсутствуют	данные отсутствуют
9	453313.66	1421084.22	-	0.1	данные отсутствуют	данные отсутствуют
10	453303.05	1421092.01	-	0.1	данные отсутствуют	данные отсутствуют
11	453290.47	1421100.51	-	0.1	данные отсутствуют	данные отсутствуют
12	453283.83	1421105.14	-	0.1	данные отсутствуют	данные отсутствуют
13	453280.4	1421107.87	-	0.1	данные отсутствуют	данные отсутствуют
14	453277.53	1421110.14	-	0.1	данные отсутствуют	данные отсутствуют
15	453269.79	1421115.82	-	0.1	данные отсутствуют	данные отсутствуют



ДОКУМЕНТ ПОДПИСАН
ЭЛЕКТРОННОЙ ПОДПИСЬЮ

Сертификат: 3094B7974B3CA8E1F07A347CFAD6FA78

Владелец: ФЕДЕРАЛЬНАЯ СЛУЖБА ГОСУДАРСТВЕННОЙ
РЕГИСТРАЦИИ, КАДАСТРА И КАРТОГРАФИИ
Действителен: с 17.05.2022 по 10.08.2023

полное наименование должности

инициалы, фамилия

Сооружение			
вид объекта недвижимости			

Лист № 904 раздела 5.1	Всего листов раздела 5.1: 941	Всего разделов: 4	Всего листов выписки: 949
------------------------	-------------------------------	-------------------	---------------------------

27.06.2023г. № КУВИ-001/2023-147612886

Кадастровый номер: 50:23:0000000:130188

16	453261.29	1421122.2	-	0.1	данные отсутствуют	данные отсутствуют
17	453251.36	1421129.38	-	0.1	данные отсутствуют	данные отсутствуют
18	453246.26	1421134.08	-	0.1	данные отсутствуют	данные отсутствуют
19	453244.97	1421132.58	-	0.1	данные отсутствуют	данные отсутствуют
20	453243.48	1421131.42	-	0.1	данные отсутствуют	данные отсутствуют
21	453240.88	1421131.05	-	0.1	данные отсутствуют	данные отсутствуют
22	453238.38	1421131.35	-	0.1	данные отсутствуют	данные отсутствуют
23	453234.3	1421134.21	-	0.1	данные отсутствуют	данные отсутствуют
24	453224.46	1421140.98	-	0.1	данные отсутствуют	данные отсутствуют
25	453221.2	1421143.25	-	0.1	данные отсутствуют	данные отсутствуют
26	453214.46	1421148.33	-	0.1	данные отсутствуют	данные отсутствуют
27	453209.33	1421152.96	-	0.1	данные отсутствуют	данные отсутствуют
28	453204.54	1421156.26	-	0.1	данные отсутствуют	данные отсутствуют
29	453202.5	1421158.5	-	0.1	данные отсутствуют	данные отсутствуют
30	453200.47	1421157.19	-	0.1	данные отсутствуют	данные отсутствуют
31	453199.46	1421155.63	-	0.1	данные отсутствуют	данные отсутствуют
32	453199.94	1421155.43	-	0.1	данные отсутствуют	данные отсутствуют



ДОКУМЕНТ ПОДПИСАН
ЭЛЕКТРОННОЙ ПОДПИСЬЮ

Сертификат: 3094B7974B3CA8E1F07A347CFAD6FA78

Владелец: ФЕДЕРАЛЬНАЯ СЛУЖБА ГОСУДАРСТВЕННОЙ
РЕГИСТРАЦИИ, КАДАСТРА И КАРТОГРАФИИ
Действителен: с 17.05.2022 по 10.08.2023

полное наименование должности

инициалы, фамилия

Сооружение

вид объекта недвижимости

Лист № 905 раздела 5.1

Всего листов раздела 5.1: 941

Всего разделов: 4

Всего листов выписки: 949

27.06.2023г. № КУВИ-001/2023-147612886

Кадастровый номер:

50:23:0000000:130188

1	453245.01	1421135.08	-	0.1	данные отсутствуют	данные отсутствуют
2	453246.26	1421134.08	-	0.1	данные отсутствуют	данные отсутствуют
1	453280.4	1421107.87	-	0.1	данные отсутствуют	данные отсутствуют
2	453280.07	1421107.21	-	0.1	данные отсутствуют	данные отсутствуют
1	449803.9	1422616.55	-	0.1	данные отсутствуют	данные отсутствуют
2	449806.81	1422617.87	-	0.1	данные отсутствуют	данные отсутствуют
3	449808.55	1422617.91	-	0.1	данные отсутствуют	данные отсутствуют
4	449799.48	1422614.94	-	0.1	данные отсутствуют	данные отсутствуют
5	449789.97	1422610.28	-	0.1	данные отсутствуют	данные отсутствуют
6	449776.26	1422605.62	-	0.1	данные отсутствуют	данные отсутствуют
7	449760.24	1422606.64	-	0.1	данные отсутствуют	данные отсутствуют
8	449747.35	1422606.15	-	0.1	данные отсутствуют	данные отсутствуют
9	449742.66	1422615.87	-	0.1	данные отсутствуют	данные отсутствуют
10	449737.98	1422625.58	-	0.1	данные отсутствуют	данные отсутствуют
11	449733.29	1422635.3	-	0.1	данные отсутствуют	данные отсутствуют
12	449728.6	1422645	-	0.1	данные отсутствуют	данные отсутствуют
13	449724.08	1422645.52	-	0.1	данные отсутствуют	данные отсутствуют



ДОКУМЕНТ ПОДПИСАН
ЭЛЕКТРОННОЙ ПОДПИСЬЮ

Сертификат: 3094B7974B3CA8E1F07A347CFAD6FA78

Владелец: ФЕДЕРАЛЬНАЯ СЛУЖБА ГОСУДАРСТВЕННОЙ
РЕГИСТРАЦИИ, КАДАСТРА И КАРТОГРАФИИ
Действителен: с 17.05.2022 по 10.08.2023

полное наименование должности

инициалы, фамилия

Сооружение
вид объекта недвижимости

Лист № 906 раздела 5.1	Всего листов раздела 5.1: 941	Всего разделов: 4	Всего листов выписки: 949
------------------------	-------------------------------	-------------------	---------------------------

27.06.2023г. № КУВИ-001/2023-147612886

Кадастровый номер: 50:23:0000000:130188

14	449714.63	1422643.09	-	0.1	данные отсутствуют	данные отсутствуют
15	449711.88	1422640.97	-	0.1	данные отсутствуют	данные отсутствуют
16	449708.33	1422637.23	-	0.1	данные отсутствуют	данные отсутствуют
17	449700.69	1422632.57	-	0.1	данные отсутствуют	данные отсутствуют
18	449697.61	1422630.53	-	0.1	данные отсутствуют	данные отсутствуют
19	449695.75	1422629.85	-	0.1	данные отсутствуют	данные отсутствуют
20	449693.99	1422631.98	-	0.1	данные отсутствуют	данные отсутствуют
21	449690.54	1422635.68	-	0.1	данные отсутствуют	данные отсутствуют
22	449685.86	1422640.39	-	0.1	данные отсутствуют	данные отсутствуют
23	449683.42	1422643.11	-	0.1	данные отсутствуют	данные отсутствуют
24	449682.54	1422644.28	-	0.1	данные отсутствуют	данные отсутствуют
25	449681.46	1422645.59	-	0.1	данные отсутствуют	данные отсутствуют
26	449675.06	1422653.28	-	0.1	данные отсутствуют	данные отсутствуют
27	449668.67	1422660.98	-	0.1	данные отсутствуют	данные отсутствуют
28	449662.29	1422668.68	-	0.1	данные отсутствуют	данные отсутствуют
29	449655.89	1422676.38	-	0.1	данные отсутствуют	данные отсутствуют
1	449675.44	1422663.89	-	0.1	данные отсутствуют	данные отсутствуют



ДОКУМЕНТ ПОДПИСАН
ЭЛЕКТРОННОЙ ПОДПИСЬЮ

Сертификат: 3094B7974B3CA8E1F07A347CFAD6FA78

Владелец: ФЕДЕРАЛЬНАЯ СЛУЖБА ГОСУДАРСТВЕННОЙ
РЕГИСТРАЦИИ, КАДАСТРА И КАРТОГРАФИИ
Действителен: с 17.05.2022 по 10.08.2023

полное наименование должности

инициалы, фамилия

Сооружение			
вид объекта недвижимости			
Лист № 907 раздела 5.1	Всего листов раздела 5.1: 941	Всего разделов: 4	Всего листов выписки: 949

27.06.2023г. № КУВИ-001/2023-147612886

Кадастровый номер: 50:23:0000000:130188

2	449682.18	1422655.53	-	0.1	данные отсутствуют	данные отсутствуют
3	449684.86	1422652.08	-	0.1	данные отсутствуют	данные отсутствуют
4	449686.44	1422649.54	-	0.1	данные отсутствуют	данные отсутствуют
5	449686.66	1422647.68	-	0.1	данные отсутствуют	данные отсутствуют
6	449682.54	1422644.28	-	0.1	данные отсутствуют	данные отсутствуют
1	450358.2	1422291.93	-	0.1	данные отсутствуют	данные отсутствуют
2	450355.71	1422289.81	-	0.1	данные отсутствуют	данные отсутствуют
3	450357.9	1422287.37	-	0.1	данные отсутствуют	данные отсутствуют
4	450360.15	1422286.57	-	0.1	данные отсутствуют	данные отсутствуют
5	450363.71	1422286.02	-	0.1	данные отсутствуют	данные отсутствуют
6	450367.76	1422285.7	-	0.1	данные отсутствуют	данные отсутствуют
7	450370.3	1422285.87	-	0.1	данные отсутствуют	данные отсутствуют
8	450373.24	1422286.09	-	0.1	данные отсутствуют	данные отсутствуют
9	450374.75	1422286.03	-	0.1	данные отсутствуют	данные отсутствуют
10	450376.01	1422285.72	-	0.1	данные отсутствуют	данные отсутствуют
1	451017.7	1421368.59	-	0.1	данные отсутствуют	данные отсутствуют
2	451014.74	1421369.43	-	0.1	данные отсутствуют	данные отсутствуют



ДОКУМЕНТ ПОДПИСАН
ЭЛЕКТРОННОЙ ПОДПИСЬЮ

Сертификат: 3094B7974B3CA8E1F07A347CFAD6FA78

Владелец: ФЕДЕРАЛЬНАЯ СЛУЖБА ГОСУДАРСТВЕННОЙ

РЕГИСТРАЦИИ, КАДАСТРА И КАРТОГРАФИИ

Действителен: с 17.05.2022 по 10.08.2023

полное наименование должности

инициалы, фамилия

Сооружение

вид объекта недвижимости

Лист № 908 раздела 5.1

Всего листов раздела 5.1: 941

Всего разделов: 4

Всего листов выписки: 949

27.06.2023г. № КУВИ-001/2023-147612886

Кадастровый номер:

50:23:0000000:130188

3	451011	1421370.63	-	0.1	данные отсутствуют	данные отсутствуют
4	451004.34	1421372.63	-	0.1	данные отсутствуют	данные отсутствуют
5	451004.42	1421372.13	-	0.1	данные отсутствуют	данные отсутствуют
6	451001.57	1421373.55	-	0.1	данные отсутствуют	данные отсутствуют
7	450993.81	1421375.84	-	0.1	данные отсутствуют	данные отсутствуют
8	450986.5	1421376.85	-	0.1	данные отсутствуют	данные отсутствуют
9	450980.09	1421378.7	-	0.1	данные отсутствуют	данные отсутствуют
10	450976.16	1421379.58	-	0.1	данные отсутствуют	данные отсутствуют
11	450969.12	1421381.48	-	0.1	данные отсутствуют	данные отсутствуют
12	450962.79	1421383.51	-	0.1	данные отсутствуют	данные отсутствуют
13	450961.76	1421385.08	-	0.1	данные отсутствуют	данные отсутствуют
14	450963.76	1421390.11	-	0.1	данные отсутствуют	данные отсутствуют
15	450967.23	1421401.98	-	0.1	данные отсутствуют	данные отсутствуют
16	450970.71	1421412.06	-	0.1	данные отсутствуют	данные отсутствуют
17	450972.96	1421418.24	-	0.1	данные отсутствуют	данные отсутствуют
18	450974.09	1421420.33	-	0.1	данные отсутствуют	данные отсутствуют
19	450972.76	1421422.84	-	0.1	данные отсутствуют	данные отсутствуют



ДОКУМЕНТ ПОДПИСАН
ЭЛЕКТРОННОЙ ПОДПИСЬЮ

Сертификат: 3094B7974B3CA8E1F07A347CFAD6FA78

Владелец: ФЕДЕРАЛЬНАЯ СЛУЖБА ГОСУДАРСТВЕННОЙ
РЕГИСТРАЦИИ, КАДАСТРА И КАРТОГРАФИИ
Действителен: с 17.05.2022 по 10.08.2023

полное наименование должности

инициалы, фамилия

Сооружение							
вид объекта недвижимости							
Лист № 909 раздела 5.1		Всего листов раздела 5.1: 941		Всего разделов: 4		Всего листов выписки: 949	
27.06.2023г. № КУВИ-001/2023-147612886							
Кадастровый номер:				50:23:0000000:130188			
20	450969.23	1421426.27	-	0.1	данные отсутствуют	данные отсутствуют	
21	450966.83	1421429.43	-	0.1	данные отсутствуют	данные отсутствуют	
22	450954.65	1421435.17	-	0.1	данные отсутствуют	данные отсутствуют	
23	450948.52	1421438.85	-	0.1	данные отсутствуют	данные отсутствуют	
24	450942.18	1421443.43	-	0.1	данные отсутствуют	данные отсутствуют	
25	450938.44	1421447.5	-	0.1	данные отсутствуют	данные отсутствуют	
26	450932.51	1421452.26	-	0.1	данные отсутствуют	данные отсутствуют	
27	450936.15	1421454.27	-	0.1	данные отсутствуют	данные отсутствуют	
28	450941.06	1421455.29	-	0.1	данные отсутствуют	данные отсутствуют	
29	450945.62	1421458.57	-	0.1	данные отсутствуют	данные отсутствуют	
30	450949.32	1421462.55	-	0.1	данные отсутствуют	данные отсутствуют	
31	450952.66	1421465.99	-	0.1	данные отсутствуют	данные отсутствуют	
32	450956.2	1421468.88	-	0.1	данные отсутствуют	данные отсутствуют	
33	450959.54	1421472.59	-	0.1	данные отсутствуют	данные отсутствуют	
1	451395.79	1421688.97	-	0.1	данные отсутствуют	данные отсутствуют	
2	451396.11	1421688.49	-	0.1	данные отсутствуют	данные отсутствуют	
3	451396.78	1421688.56	-	0.1	данные отсутствуют	данные отсутствуют	



ДОКУМЕНТ ПОДПИСАН
ЭЛЕКТРОННОЙ ПОДПИСЬЮ

Сертификат: 3094B7974B3CA8E1F07A347CFAD6FA78

Владелец: ФЕДЕРАЛЬНАЯ СЛУЖБА ГОСУДАРСТВЕННОЙ
РЕГИСТРАЦИИ, КАДАСТРА И КАРТОГРАФИИ
Действителен: с 17.05.2022 по 10.08.2023

полное наименование должности

инициалы, фамилия

Сооружение			
вид объекта недвижимости			
Лист № 910 раздела 5.1	Всего листов раздела 5.1: 941	Всего разделов: 4	Всего листов выписки: 949

27.06.2023г. № КУВИ-001/2023-147612886

Кадастровый номер: 50:23:0000000:130188

4	451398.67	1421685.65	-	0.1	данные отсутствуют	данные отсутствуют
5	451400.24	1421682.73	-	0.1	данные отсутствуют	данные отсутствуют
6	451401.22	1421681.23	-	0.1	данные отсутствуют	данные отсутствуют
7	451403.86	1421682.83	-	0.1	данные отсутствуют	данные отсутствуют
8	451403.41	1421683.56	-	0.1	данные отсутствуют	данные отсутствуют
9	451405.4	1421680.77	-	0.1	данные отсутствуют	данные отсутствуют
10	451408.91	1421676.37	-	0.1	данные отсутствуют	данные отсутствуют
11	451412.59	1421671.31	-	0.1	данные отсутствуют	данные отсутствуют
12	451416.75	1421666.52	-	0.1	данные отсутствуют	данные отсутствуют
13	451423.31	1421659.03	-	0.1	данные отсутствуют	данные отсутствуют
14	451431.74	1421649.5	-	0.1	данные отсутствуют	данные отсутствуют
15	451440.99	1421638.82	-	0.1	данные отсутствуют	данные отсутствуют
16	451448.94	1421628.93	-	0.1	данные отсутствуют	данные отсутствуют
17	451456.05	1421619.12	-	0.1	данные отсутствуют	данные отсутствуют
18	451459.41	1421612.98	-	0.1	данные отсутствуют	данные отсутствуют
19	451461.65	1421607.8	-	0.1	данные отсутствуют	данные отсутствуют
20	451462.72	1421606.94	-	0.1	данные отсутствуют	данные отсутствуют



ДОКУМЕНТ ПОДПИСАН
ЭЛЕКТРОННОЙ ПОДПИСЬЮ

Сертификат: 3094B7974B3CA8E1F07A347CFAD6FA78

Владелец: ФЕДЕРАЛЬНАЯ СЛУЖБА ГОСУДАРСТВЕННОЙ
РЕГИСТРАЦИИ, КАДАСТРА И КАРТОГРАФИИ
Действителен: с 17.05.2022 по 10.08.2023

полное наименование должности

инициалы, фамилия

Сооружение			
вид объекта недвижимости			

Лист № 911 раздела 5.1	Всего листов раздела 5.1: 941	Всего разделов: 4	Всего листов выписки: 949
------------------------	-------------------------------	-------------------	---------------------------

27.06.2023г. № КУВИ-001/2023-147612886

Кадастровый номер: 50:23:0000000:130188

21	451465.55	1421607.6	-	0.1	данные отсутствуют	данные отсутствуют
22	451471.48	1421610.22	-	0.1	данные отсутствуют	данные отсутствуют
23	451479.66	1421615.75	-	0.1	данные отсутствуют	данные отсутствуют
24	451487.58	1421622.56	-	0.1	данные отсутствуют	данные отсутствуют
25	451492.14	1421627.06	-	0.1	данные отсутствуют	данные отсутствуют
26	451502.73	1421638.55	-	0.1	данные отсутствуют	данные отсутствуют
27	451510.2	1421645.52	-	0.1	данные отсутствуют	данные отсутствуют
28	451515.94	1421649.96	-	0.1	данные отсутствуют	данные отсутствуют
29	451516.85	1421652.53	-	0.1	данные отсутствуют	данные отсутствуют
1	451111.54	1423740.01	-	0.1	данные отсутствуют	данные отсутствуют
2	451111.39	1423740.29	-	0.1	данные отсутствуют	данные отсутствуют
3	451117.06	1423731.01	-	0.1	данные отсутствуют	данные отсутствуют
4	451124.6	1423714.95	-	0.1	данные отсутствуют	данные отсутствуют
5	451129.73	1423704.05	-	0.1	данные отсутствуют	данные отсутствуют
1	451168.48	1423664.32	-	0.1	данные отсутствуют	данные отсутствуют
2	451167.61	1423664.34	-	0.1	данные отсутствуют	данные отсутствуют
3	451163.85	1423664.39	-	0.1	данные отсутствуют	данные отсутствуют



ДОКУМЕНТ ПОДПИСАН
ЭЛЕКТРОННОЙ ПОДПИСЬЮ

Сертификат: 3094B7974B3CA8E1F07A347CFAD6FA78

Владелец: ФЕДЕРАЛЬНАЯ СЛУЖБА ГОСУДАРСТВЕННОЙ
РЕГИСТРАЦИИ, КАДАСТРА И КАРТОГРАФИИ
Действителен: с 17.05.2022 по 10.08.2023

полное наименование должности

инициалы, фамилия

Сооружение
вид объекта недвижимости

Лист № 912 раздела 5.1	Всего листов раздела 5.1: 941	Всего разделов: 4	Всего листов выписки: 949
------------------------	-------------------------------	-------------------	---------------------------

27.06.2023г. № КУВИ-001/2023-147612886

Кадастровый номер: 50:23:0000000:130188

4	451156.54	1423665.01	-	0.1	данные отсутствуют	данные отсутствуют
5	451151.84	1423665.84	-	0.1	данные отсутствуют	данные отсутствуют
6	451151.83	1423665.84	-	0.1	данные отсутствуют	данные отсутствуют
7	451151.97	1423668.36	-	0.1	данные отсутствуют	данные отсутствуют
8	451152.43	1423673.13	-	0.1	данные отсутствуют	данные отсутствуют
9	451152.71	1423680.9	-	0.1	данные отсутствуют	данные отсутствуют
10	451153.86	1423690.45	-	0.1	данные отсутствуют	данные отсутствуют
11	451155.08	1423700.51	-	0.1	данные отсутствуют	данные отсутствуют
12	451155.33	1423702.48	-	0.1	данные отсутствуют	данные отсутствуют
13	451151.72	1423702.92	-	0.1	данные отсутствуют	данные отсутствуют
14	451142.9	1423703.39	-	0.1	данные отсутствуют	данные отсутствуют
15	451129.73	1423704.05	-	0.1	данные отсутствуют	данные отсутствуют
16	451120	1423705.52	-	0.1	данные отсутствуют	данные отсутствуют
17	451112.58	1423705.93	-	0.1	данные отсутствуют	данные отсутствуют
18	451103.63	1423707.2	-	0.1	данные отсутствуют	данные отсутствуют
19	451097.38	1423707.6	-	0.1	данные отсутствуют	данные отсутствуют
20	451092.1	1423708.05	-	0.1	данные отсутствуют	данные отсутствуют



ДОКУМЕНТ ПОДПИСАН
ЭЛЕКТРОННОЙ ПОДПИСЬЮ

Сертификат: 3094B7974B3CA8E1F07A347CFAD6FA78

Владелец: ФЕДЕРАЛЬНАЯ СЛУЖБА ГОСУДАРСТВЕННОЙ
РЕГИСТРАЦИИ, КАДАСТРА И КАРТОГРАФИИ
Действителен: с 17.05.2022 по 10.08.2023

полное наименование должности

инициалы, фамилия

Сооружение			
вид объекта недвижимости			

Лист № 913 раздела 5.1	Всего листов раздела 5.1: 941	Всего разделов: 4	Всего листов выписки: 949
------------------------	-------------------------------	-------------------	---------------------------

27.06.2023г. № КУВИ-001/2023-147612886

Кадастровый номер: 50:23:0000000:130188

21	451087.02	1423707.33	-	0.1	данные отсутствуют	данные отсутствуют
22	451080.81	1423700.03	-	0.1	данные отсутствуют	данные отсутствуют
23	451073.65	1423692.16	-	0.1	данные отсутствуют	данные отсутствуют
24	451067.93	1423684.58	-	0.1	данные отсутствуют	данные отсутствуют
25	451063.62	1423678.86	-	0.1	данные отсутствуют	данные отсутствуют
26	451058.11	1423676.8	-	0.1	данные отсутствуют	данные отсутствуют
27	451049.68	1423672.86	-	0.1	данные отсутствуют	данные отсутствуют
1	452167.72	1424083.52	-	0.1	данные отсутствуют	данные отсутствуют
2	452167.85	1424083.58	-	0.1	данные отсутствуют	данные отсутствуют
3	452166.65	1424082.64	-	0.1	данные отсутствуют	данные отсутствуют
4	452163.25	1424080.99	-	0.1	данные отсутствуют	данные отсутствуют
5	452160.75	1424079.43	-	0.1	данные отсутствуют	данные отсутствуют
6	452155.43	1424077.22	-	0.1	данные отсутствуют	данные отсутствуют
7	452145.95	1424072.82	-	0.1	данные отсутствуют	данные отсутствуют
8	452134.71	1424067.72	-	0.1	данные отсутствуют	данные отсутствуют
9	452128.78	1424065.35	-	0.1	данные отсутствуют	данные отсутствуют
10	452123.42	1424062.87	-	0.1	данные отсутствуют	данные отсутствуют



ДОКУМЕНТ ПОДПИСАН
ЭЛЕКТРОННОЙ ПОДПИСЬЮ

Сертификат: 3094B7974B3CA8E1F07A347CFAD6FA78

Владелец: ФЕДЕРАЛЬНАЯ СЛУЖБА ГОСУДАРСТВЕННОЙ
РЕГИСТРАЦИИ, КАДАСТРА И КАРТОГРАФИИ
Действителен: с 17.05.2022 по 10.08.2023

полное наименование должности

инициалы, фамилия

Сооружение			
вид объекта недвижимости			
Лист № 914 раздела 5.1	Всего листов раздела 5.1: 941	Всего разделов: 4	Всего листов выписки: 949

27.06.2023г. № КУВИ-001/2023-147612886

Кадастровый номер: 50:23:0000000:130188

11	452118.8	1424060.61	-	0.1	данные отсутствуют	данные отсутствуют
12	452116.13	1424060.24	-	0.1	данные отсутствуют	данные отсутствуют
13	452115.15	1424061.47	-	0.1	данные отсутствуют	данные отсутствуют
14	452112.83	1424066.83	-	0.1	данные отсутствуют	данные отсутствуют
15	452110.71	1424070.62	-	0.1	данные отсутствуют	данные отсутствуют
16	452109.96	1424071.42	-	0.1	данные отсутствуют	данные отсутствуют
17	452106.67	1424071.27	-	0.1	данные отсутствуют	данные отсутствуют
18	452103.84	1424070.81	-	0.1	данные отсутствуют	данные отсутствуют
19	452103.2	1424071.69	-	0.1	данные отсутствуют	данные отсутствуют
20	452096.37	1424071.43	-	0.1	данные отсутствуют	данные отсутствуют
21	452091.56	1424071.28	-	0.1	данные отсутствуют	данные отсутствуют
22	452089.87	1424072.7	-	0.1	данные отсутствуют	данные отсутствуют
23	452090.28	1424081.99	-	0.1	данные отсутствуют	данные отсутствуют
24	452089.43	1424090.83	-	0.1	данные отсутствуют	данные отсутствуют
25	452088.45	1424099.06	-	0.1	данные отсутствуют	данные отсутствуют
26	452087.98	1424102.24	-	0.1	данные отсутствуют	данные отсутствуют
27	452085.18	1424102.36	-	0.1	данные отсутствуют	данные отсутствуют



ДОКУМЕНТ ПОДПИСАН
ЭЛЕКТРОННОЙ ПОДПИСЬЮ

Сертификат: 3094B7974B3CA8E1F07A347CFAD6FA78

Владелец: ФЕДЕРАЛЬНАЯ СЛУЖБА ГОСУДАРСТВЕННОЙ
РЕГИСТРАЦИИ, КАДАСТРА И КАРТОГРАФИИ
Действителен: с 17.05.2022 по 10.08.2023

полное наименование должности

инициалы, фамилия

Сооружение
вид объекта недвижимости

Лист № 915 раздела 5.1	Всего листов раздела 5.1: 941	Всего разделов: 4	Всего листов выписки: 949
------------------------	-------------------------------	-------------------	---------------------------

27.06.2023г. № КУВИ-001/2023-147612886

Кадастровый номер: 50:23:0000000:130188

28	452078.32	1424102.19	-	0.1	данные отсутствуют	данные отсутствуют
29	452070.52	1424101.93	-	0.1	данные отсутствуют	данные отсутствуют
30	452063.05	1424101.42	-	0.1	данные отсутствуют	данные отсутствуют
31	452057.9	1424101.32	-	0.1	данные отсутствуют	данные отсутствуют
32	452053.05	1424101.91	-	0.1	данные отсутствуют	данные отсутствуют
33	452048.24	1424103.89	-	0.1	данные отсутствуют	данные отсутствуют
34	452040.39	1424104.91	-	0.1	данные отсутствуют	данные отсутствуют
1	452313.87	1424131.57	-	0.1	данные отсутствуют	данные отсутствуют
2	452312.37	1424133.73	-	0.1	данные отсутствуют	данные отсутствуют
3	452309.98	1424138.22	-	0.1	данные отсутствуют	данные отсутствуют
4	452308	1424141.36	-	0.1	данные отсутствуют	данные отсутствуют
5	452303.62	1424138.9	-	0.1	данные отсутствуют	данные отсутствуют
6	452296.13	1424134.63	-	0.1	данные отсутствуют	данные отсутствуют
7	452284.04	1424128.06	-	0.1	данные отсутствуют	данные отсутствуют
8	452272.46	1424121.46	-	0.1	данные отсутствуют	данные отсутствуют
9	452262.95	1424115.93	-	0.1	данные отсутствуют	данные отсутствуют
10	452257.25	1424112.28	-	0.1	данные отсутствуют	данные отсутствуют



ДОКУМЕНТ ПОДПИСАН
ЭЛЕКТРОННОЙ ПОДПИСЬЮ

Сертификат: 3094B7974B3CA8E1F07A347CFAD6FA78

Владелец: ФЕДЕРАЛЬНАЯ СЛУЖБА ГОСУДАРСТВЕННОЙ
РЕГИСТРАЦИИ, КАДАСТРА И КАРТОГРАФИИ
Действителен: с 17.05.2022 по 10.08.2023

полное наименование должности

инициалы, фамилия

Сооружение

вид объекта недвижимости

Лист № 916 раздела 5.1

Всего листов раздела 5.1: 941

Всего разделов: 4

Всего листов выписки: 949

27.06.2023г. № КУВИ-001/2023-147612886

Кадастровый номер:

50:23:0000000:130188

11	452254.02	1424116.78	-	0.1	данные отсутствуют	данные отсутствуют
12	452252.01	1424119.8	-	0.1	данные отсутствуют	данные отсутствуют
13	452248.97	1424126.25	-	0.1	данные отсутствуют	данные отсутствуют
14	452245.86	1424132.24	-	0.1	данные отсутствуют	данные отсутствуют
15	452241.48	1424141.8	-	0.1	данные отсутствуют	данные отсутствуют
16	452239	1424152.57	-	0.1	данные отсутствуют	данные отсутствуют
17	452236.95	1424157.68	-	0.1	данные отсутствуют	данные отсутствуют
18	452237.04	1424159.66	-	0.1	данные отсутствуют	данные отсутствуют
19	452242.39	1424162.84	-	0.1	данные отсутствуют	данные отсутствуют
20	452245.82	1424165.21	-	0.1	данные отсутствуют	данные отсутствуют
21	452251.88	1424168.94	-	0.1	данные отсутствуют	данные отсутствуют
22	452258.2	1424172.73	-	0.1	данные отсутствуют	данные отсутствуют
23	452261.69	1424174.79	-	0.1	данные отсутствуют	данные отсутствуют
24	452263.17	1424177.89	-	0.1	данные отсутствуют	данные отсутствуют
25	452263.74	1424179.64	-	0.1	данные отсутствуют	данные отсутствуют
26	452262.88	1424181.28	-	0.1	данные отсутствуют	данные отсутствуют
27	452262.61	1424182.06	-	0.1	данные отсутствуют	данные отсутствуют



ДОКУМЕНТ ПОДПИСАН
ЭЛЕКТРОННОЙ ПОДПИСЬЮ

Сертификат: 3094B7974B3CA8E1F07A347CFAD6FA78

Владелец: ФЕДЕРАЛЬНАЯ СЛУЖБА ГОСУДАРСТВЕННОЙ
РЕГИСТРАЦИИ, КАДАСТРА И КАРТОГРАФИИ
Действителен: с 17.05.2022 по 10.08.2023

полное наименование должности

инициалы, фамилия

Сооружение			
вид объекта недвижимости			

Лист № 917 раздела 5.1	Всего листов раздела 5.1: 941	Всего разделов: 4	Всего листов выписки: 949
------------------------	-------------------------------	-------------------	---------------------------

27.06.2023г. № КУВИ-001/2023-147612886

Кадастровый номер: 50:23:0000000:130188

28	452263.3	1424182.93	-	0.1	данные отсутствуют	данные отсутствуют
29	452264.44	1424182.85	-	0.1	данные отсутствуют	данные отсутствуют
30	452267.2	1424184.34	-	0.1	данные отсутствуют	данные отсутствуют
31	452263.07	1424191.45	-	0.1	данные отсутствуют	данные отсутствуют
32	452259.08	1424189.1	-	0.1	данные отсутствуют	данные отсутствуют
33	452255.97	1424195.79	-	0.1	данные отсутствуют	данные отсутствуют
34	452248.65	1424208.64	-	0.1	данные отсутствуют	данные отсутствуют
35	452231.04	1424239.1	-	0.1	данные отсутствуют	данные отсутствуют
36	452223.52	1424253.06	-	0.1	данные отсутствуют	данные отсутствуют
37	452216.01	1424266.19	-	0.1	данные отсутствуют	данные отсутствуют
38	452210.93	1424273.72	-	0.1	данные отсутствуют	данные отсутствуют
39	452204.63	1424283.64	-	0.1	данные отсутствуют	данные отсутствуют
40	452202.91	1424286.68	-	0.1	данные отсутствуют	данные отсутствуют
41	452207.19	1424289.32	-	0.1	данные отсутствуют	данные отсутствуют
42	452216.86	1424295.67	-	0.1	данные отсутствуют	данные отсутствуют
43	452223.66	1424300.42	-	0.1	данные отсутствуют	данные отсутствуют
44	452227.17	1424302.77	-	0.1	данные отсутствуют	данные отсутствуют



ДОКУМЕНТ ПОДПИСАН
ЭЛЕКТРОННОЙ ПОДПИСЬЮ

Сертификат: 3094B7974B3CA8E1F07A347CFAD6FA78

Владелец: ФЕДЕРАЛЬНАЯ СЛУЖБА ГОСУДАРСТВЕННОЙ
РЕГИСТРАЦИИ, КАДАСТРА И КАРТОГРАФИИ
Действителен: с 17.05.2022 по 10.08.2023

полное наименование должности

инициалы, фамилия

Сооружение			
вид объекта недвижимости			
Лист № 918 раздела 5.1	Всего листов раздела 5.1: 941	Всего разделов: 4	Всего листов выписки: 949

27.06.2023г. № КУВИ-001/2023-147612886

Кадастровый номер: 50:23:0000000:130188

45	452229.92	1424304.46	-	0.1	данные отсутствуют	данные отсутствуют
1	452170.41	1425104.43	-	0.1	данные отсутствуют	данные отсутствуют
2	452178.57	1425107.7	-	0.1	данные отсутствуют	данные отсутствуют
3	452180.8	1425108.89	-	0.1	данные отсутствуют	данные отсутствуют
4	452180.13	1425110.63	-	0.1	данные отсутствуют	данные отсутствуют
5	452178.14	1425113.79	-	0.1	данные отсутствуют	данные отсутствуют
6	452176.64	1425116.66	-	0.1	данные отсутствуют	данные отсутствуют
7	452174.91	1425120.78	-	0.1	данные отсутствуют	данные отсутствуют
8	452172.13	1425125.82	-	0.1	данные отсутствуют	данные отсутствуют
9	452177.69	1425128.83	-	0.1	данные отсутствуют	данные отсутствуют
10	452180.52	1425130.45	-	0.1	данные отсутствуют	данные отсутствуют
11	452179.65	1425132.71	-	0.1	данные отсутствуют	данные отсутствуют
12	452175.52	1425140.25	-	0.1	данные отсутствуют	данные отсутствуют
13	452165.63	1425159.47	-	0.1	данные отсутствуют	данные отсутствуют
14	452160.29	1425167.39	-	0.1	данные отсутствуют	данные отсутствуют
15	452154.2	1425179.24	-	0.1	данные отсутствуют	данные отсутствуют
16	452146.56	1425193.01	-	0.1	данные отсутствуют	данные отсутствуют



ДОКУМЕНТ ПОДПИСАН
ЭЛЕКТРОННОЙ ПОДПИСЬЮ

Сертификат: 3094B7974B3CA8E1F07A347CFAD6FA78

Владелец: ФЕДЕРАЛЬНАЯ СЛУЖБА ГОСУДАРСТВЕННОЙ
РЕГИСТРАЦИИ, КАДАСТРА И КАРТОГРАФИИ
Действителен: с 17.05.2022 по 10.08.2023

полное наименование должности

инициалы, фамилия

Сооружение			
вид объекта недвижимости			
Лист № 919 раздела 5.1	Всего листов раздела 5.1: 941	Всего разделов: 4	Всего листов выписки: 949

27.06.2023г. № КУВИ-001/2023-147612886

Кадастровый номер: 50:23:0000000:130188

17	452140.94	1425203.4	-	0.1	данные отсутствуют	данные отсутствуют
18	452135.02	1425213.72	-	0.1	данные отсутствуют	данные отсутствуют
19	452124.44	1425231	-	0.1	данные отсутствуют	данные отсутствуют
20	452118.01	1425241.27	-	0.1	данные отсутствуют	данные отсутствуют
21	452112.47	1425249.82	-	0.1	данные отсутствуют	данные отсутствуют
22	452106.95	1425259.15	-	0.1	данные отсутствуют	данные отсутствуют
23	452104.38	1425264.7	-	0.1	данные отсутствуют	данные отсутствуют
24	452109.57	1425269.87	-	0.1	данные отсутствуют	данные отсутствуют
25	452115.88	1425273.17	-	0.1	данные отсутствуют	данные отсутствуют
1	450432.06	1424109.63	-	0.1	данные отсутствуют	данные отсутствуют
2	450437.13	1424102.52	-	0.1	данные отсутствуют	данные отсутствуют
3	450467.12	1424119.18	-	0.1	данные отсутствуют	данные отсутствуют
4	450493.72	1424132.39	-	0.1	данные отсутствуют	данные отсутствуют
5	450499.75	1424126.23	-	0.1	данные отсутствуют	данные отсутствуют
6	450507.23	1424111.7	-	0.1	данные отсутствуют	данные отсутствуют
7	450519.86	1424092.1	-	0.1	данные отсутствуют	данные отсутствуют
8	450522.66	1424086.03	-	0.1	данные отсутствуют	данные отсутствуют



ДОКУМЕНТ ПОДПИСАН
ЭЛЕКТРОННОЙ ПОДПИСЬЮ

Сертификат: 3094B7974B3CA8E1F07A347CFAD6FA78

Владелец: ФЕДЕРАЛЬНАЯ СЛУЖБА ГОСУДАРСТВЕННОЙ

РЕГИСТРАЦИИ, КАДАСТРА И КАРТОГРАФИИ

Действителен: с 17.05.2022 по 10.08.2023

полное наименование должности

инициалы, фамилия

Сооружение
вид объекта недвижимости

Лист № 920 раздела 5.1	Всего листов раздела 5.1: 941	Всего разделов: 4	Всего листов выписки: 949
------------------------	-------------------------------	-------------------	---------------------------

27.06.2023г. № КУВИ-001/2023-147612886

Кадастровый номер: 50:23:0000000:130188

9	450527.33	1424082.41	-	0.1	данные отсутствуют	данные отсутствуют
10	450529.87	1424081.43	-	0.1	данные отсутствуют	данные отсутствуют
11	450531.55	1424082.14	-	0.1	данные отсутствуют	данные отсутствуют
12	450533.56	1424083.24	-	0.1	данные отсутствуют	данные отсутствуют
1	451114.62	1422251.88	-	0.1	данные отсутствуют	данные отсутствуют
2	451114.26	1422251.85	-	0.1	данные отсутствуют	данные отсутствуют
3	451112.69	1422254.37	-	0.1	данные отсутствуют	данные отсутствуют
4	451111.32	1422256.31	-	0.1	данные отсутствуют	данные отсутствуют
5	451110.67	1422257.03	-	0.1	данные отсутствуют	данные отсутствуют
6	451111.25	1422259.84	-	0.1	данные отсутствуют	данные отсутствуют
7	451112.88	1422261.11	-	0.1	данные отсутствуют	данные отсутствуют
8	451119.47	1422265.32	-	0.1	данные отсутствуют	данные отсутствуют
9	451126.3	1422269.43	-	0.1	данные отсутствуют	данные отсутствуют
10	451128.85	1422271.26	-	0.1	данные отсутствуют	данные отсутствуют
11	451127.08	1422274.51	-	0.1	данные отсутствуют	данные отсутствуют
12	451124.29	1422279.27	-	0.1	данные отсутствуют	данные отсутствуют
13	451121.21	1422284.22	-	0.1	данные отсутствуют	данные отсутствуют



ДОКУМЕНТ ПОДПИСАН
ЭЛЕКТРОННОЙ ПОДПИСЬЮ

Сертификат: 3094B7974B3CA8E1F07A347CFAD6FA78

Владелец: ФЕДЕРАЛЬНАЯ СЛУЖБА ГОСУДАРСТВЕННОЙ
РЕГИСТРАЦИИ, КАДАСТРА И КАРТОГРАФИИ
Действителен: с 17.05.2022 по 10.08.2023

полное наименование должности

инициалы, фамилия

Сооружение
вид объекта недвижимости

Лист № 921 раздела 5.1	Всего листов раздела 5.1: 941	Всего разделов: 4	Всего листов выписки: 949
------------------------	-------------------------------	-------------------	---------------------------

27.06.2023г. № КУВИ-001/2023-147612886

Кадастровый номер: 50:23:0000000:130188

14	451120.14	1422286.17	-	0.1	данные отсутствуют	данные отсутствуют
1	450810.86	1422213.45	-	0.1	данные отсутствуют	данные отсутствуют
2	450807.92	1422211.46	-	0.1	данные отсутствуют	данные отсутствуют
3	450808.66	1422210.21	-	0.1	данные отсутствуют	данные отсутствуют
4	450807.11	1422210.64	-	0.1	данные отсутствуют	данные отсутствуют
5	450808.6	1422208.35	-	0.1	данные отсутствуют	данные отсутствуют
6	450800.15	1422203.45	-	0.1	данные отсутствуют	данные отсутствуют
7	450790.53	1422197.52	-	0.1	данные отсутствуют	данные отсутствуют
8	450781.41	1422191.62	-	0.1	данные отсутствуют	данные отсутствуют
9	450765.27	1422181.54	-	0.1	данные отсутствуют	данные отсутствуют
10	450755.49	1422175.14	-	0.1	данные отсутствуют	данные отсутствуют
11	450749.23	1422170.57	-	0.1	данные отсутствуют	данные отсутствуют
12	450747.14	1422169.37	-	0.1	данные отсутствуют	данные отсутствуют
13	450745.88	1422170.97	-	0.1	данные отсутствуют	данные отсутствуют
14	450742.56	1422176.38	-	0.1	данные отсутствуют	данные отсутствуют
15	450737.58	1422182.42	-	0.1	данные отсутствуют	данные отсутствуют
16	450734.18	1422188.98	-	0.1	данные отсутствуют	данные отсутствуют



ДОКУМЕНТ ПОДПИСАН
ЭЛЕКТРОННОЙ ПОДПИСЬЮ

Сертификат: 3094B7974B3CA8E1F07A347CFAD6FA78

Владелец: ФЕДЕРАЛЬНАЯ СЛУЖБА ГОСУДАРСТВЕННОЙ
РЕГИСТРАЦИИ, КАДАСТРА И КАРТОГРАФИИ
Действителен: с 17.05.2022 по 10.08.2023

полное наименование должности

инициалы, фамилия

Сооружение			
вид объекта недвижимости			

Лист № 922 раздела 5.1	Всего листов раздела 5.1: 941	Всего разделов: 4	Всего листов выписки: 949
------------------------	-------------------------------	-------------------	---------------------------

27.06.2023г. № КУВИ-001/2023-147612886

Кадастровый номер: 50:23:0000000:130188

17	450730.37	1422195.68	-	0.1	данные отсутствуют	данные отсутствуют
18	450724.54	1422204.97	-	0.1	данные отсутствуют	данные отсутствуют
19	450723.24	1422209.84	-	0.1	данные отсутствуют	данные отсутствуют
1	451990.17	1422096.63	-	0.1	данные отсутствуют	данные отсутствуют
2	451989.86	1422096.14	-	0.1	данные отсутствуют	данные отсутствуют
3	451990.29	1422094.66	-	0.1	данные отсутствуют	данные отсутствуют
4	451990.92	1422092.62	-	0.1	данные отсутствуют	данные отсутствуют
5	451991.29	1422091.56	-	0.1	данные отсутствуют	данные отсутствуют
6	451991.99	1422089.09	-	0.1	данные отсутствуют	данные отсутствуют
7	451991.63	1422088.7	-	0.1	данные отсутствуют	данные отсутствуют
8	451993.92	1422086.97	-	0.1	данные отсутствуют	данные отсутствуют
9	451995.17	1422085.52	-	0.1	данные отсутствуют	данные отсутствуют
10	451994.02	1422084.53	-	0.1	данные отсутствуют	данные отсутствуют
11	451991	1422081.92	-	0.1	данные отсутствуют	данные отсутствуют
12	451983.44	1422074.71	-	0.1	данные отсутствуют	данные отсутствуют
13	451981.48	1422072.51	-	0.1	данные отсутствуют	данные отсутствуют
14	451982.33	1422071.49	-	0.1	данные отсутствуют	данные отсутствуют



ДОКУМЕНТ ПОДПИСАН
ЭЛЕКТРОННОЙ ПОДПИСЬЮ

Сертификат: 3094B7974B3CA8E1F07A347CFAD6FA78

Владелец: ФЕДЕРАЛЬНАЯ СЛУЖБА ГОСУДАРСТВЕННОЙ
РЕГИСТРАЦИИ, КАДАСТРА И КАРТОГРАФИИ
Действителен: с 17.05.2022 по 10.08.2023

полное наименование должности

инициалы, фамилия

Сооружение			
вид объекта недвижимости			
Лист № 923 раздела 5.1	Всего листов раздела 5.1: 941	Всего разделов: 4	Всего листов выписки: 949

27.06.2023г. № КУВИ-001/2023-147612886

Кадастровый номер: 50:23:0000000:130188

15	451984.42	1422069.37	-	0.1	данные отсутствуют	данные отсутствуют
16	451995.5	1422057.1	-	0.1	данные отсутствуют	данные отсутствуют
17	452006.56	1422044.82	-	0.1	данные отсутствуют	данные отсутствуют
18	452017.63	1422032.55	-	0.1	данные отсутствуют	данные отсутствуют
19	452028.7	1422020.28	-	0.1	данные отсутствуют	данные отсутствуют
20	452029.1	1422019.83	-	0.1	данные отсутствуют	данные отсутствуют
21	452028.67	1422019.45	-	0.1	данные отсутствуют	данные отсутствуют
22	452025.06	1422016.19	-	0.1	данные отсутствуют	данные отсутствуют
23	452021.82	1422013.47	-	0.1	данные отсутствуют	данные отсутствуют
24	452016.95	1422008.72	-	0.1	данные отсутствуют	данные отсутствуют
25	452015.74	1422007.54	-	0.1	данные отсутствуют	данные отсутствуют
26	452014.06	1422009.32	-	0.1	данные отсутствуют	данные отсутствуют
27	452009.94	1422013.69	-	0.1	данные отсутствуют	данные отсутствуют
1	452473.43	1421571.44	-	0.1	данные отсутствуют	данные отсутствуют
2	452473.22	1421571.59	-	0.1	данные отсутствуют	данные отсутствуют
3	452472.34	1421572.16	-	0.1	данные отсутствуют	данные отсутствуют
4	452471.06	1421573.17	-	0.1	данные отсутствуют	данные отсутствуют



ДОКУМЕНТ ПОДПИСАН
ЭЛЕКТРОННОЙ ПОДПИСЬЮ

Сертификат: 3094B7974B3CA8E1F07A347CFAD6FA78

Владелец: ФЕДЕРАЛЬНАЯ СЛУЖБА ГОСУДАРСТВЕННОЙ
РЕГИСТРАЦИИ, КАДАСТРА И КАРТОГРАФИИ
Действителен: с 17.05.2022 по 10.08.2023

полное наименование должности

инициалы, фамилия

Сооружение			
вид объекта недвижимости			

Лист № 924 раздела 5.1	Всего листов раздела 5.1: 941	Всего разделов: 4	Всего листов выписки: 949
------------------------	-------------------------------	-------------------	---------------------------

27.06.2023г. № КУВИ-001/2023-147612886

Кадастровый номер: 50:23:0000000:130188

5	452469.91	1421571.77	-	0.1	данные отсутствуют	данные отсутствуют
6	452467.27	1421573.03	-	0.1	данные отсутствуют	данные отсутствуют
7	452462.06	1421576.95	-	0.1	данные отсутствуют	данные отсутствуют
8	452456.01	1421581.54	-	0.1	данные отсутствуют	данные отсутствуют
9	452451.35	1421584.76	-	0.1	данные отсутствуют	данные отсутствуют
10	452447.47	1421587.43	-	0.1	данные отсутствуют	данные отсутствуют
1	452447.13	1421584.29	-	0.1	данные отсутствуют	данные отсутствуют
2	452447.65	1421589.11	-	0.1	данные отсутствуют	данные отсутствуют
3	452449.39	1421595.93	-	0.1	данные отсутствуют	данные отсутствуют
4	452450.52	1421602.63	-	0.1	данные отсутствуют	данные отсутствуют
5	452450.62	1421608.5	-	0.1	данные отсутствуют	данные отсутствуют
6	452451.21	1421612.48	-	0.1	данные отсутствуют	данные отсутствуют
1	451208.57	1423522.87	-	0.1	данные отсутствуют	данные отсутствуют
2	451209.03	1423536.23	-	0.1	данные отсутствуют	данные отсутствуют
3	451197.62	1423536.98	-	0.1	данные отсутствуют	данные отсутствуют
1	450355.71	1422289.81	-	0.1	данные отсутствуют	данные отсутствуют
2	450355.09	1422290.74	-	0.1	данные отсутствуют	данные отсутствуют



ДОКУМЕНТ ПОДПИСАН
ЭЛЕКТРОННОЙ ПОДПИСЬЮ

Сертификат: 3094B7974B3CA8E1F07A347CFAD6FA78

Владелец: ФЕДЕРАЛЬНАЯ СЛУЖБА ГОСУДАРСТВЕННОЙ
РЕГИСТРАЦИИ, КАДАСТРА И КАРТОГРАФИИ
Действителен: с 17.05.2022 по 10.08.2023

полное наименование должности

инициалы, фамилия

Сооружение
вид объекта недвижимости

Лист № 925 раздела 5.1	Всего листов раздела 5.1: 941	Всего разделов: 4	Всего листов выписки: 949
------------------------	-------------------------------	-------------------	---------------------------

27.06.2023г. № КУВИ-001/2023-147612886

Кадастровый номер: 50:23:0000000:130188

3	450354.95	1422292.69	-	0.1	данные отсутствуют	данные отсутствуют
4	450349.26	1422300.06	-	0.1	данные отсутствуют	данные отсутствуют
5	450341.4	1422309.74	-	0.1	данные отсутствуют	данные отсутствуют
6	450331.83	1422318.95	-	0.1	данные отсутствуют	данные отсутствуют
7	450310.81	1422302.74	-	0.1	данные отсутствуют	данные отсутствуют
8	450304.63	1422296.3	-	0.1	данные отсутствуют	данные отсутствуют
9	450296.94	1422291.31	-	0.1	данные отсутствуют	данные отсутствуют
10	450284.23	1422309.89	-	0.1	данные отсутствуют	данные отсутствуют
1	451207.74	1423522.98	-	0.1	данные отсутствуют	данные отсутствуют
2	451208.57	1423522.87	-	0.1	данные отсутствуют	данные отсутствуют
3	451208.41	1423520.38	-	0.1	данные отсутствуют	данные отсутствуют
4	451208.27	1423513.82	-	0.1	данные отсутствуют	данные отсутствуют
5	451208.54	1423506.68	-	0.1	данные отсутствуют	данные отсутствуют
6	451209.55	1423500.36	-	0.1	данные отсутствуют	данные отсутствуют
7	451207.11	1423499.85	-	0.1	данные отсутствуют	данные отсутствуют
8	451206.64	1423500.69	-	0.1	данные отсутствуют	данные отсутствуют
1	449793.05	1425238.84	-	0.1	данные отсутствуют	данные отсутствуют



ДОКУМЕНТ ПОДПИСАН
ЭЛЕКТРОННОЙ ПОДПИСЬЮ

Сертификат: 3094B7974B3CA8E1F07A347CFAD6FA78

Владелец: ФЕДЕРАЛЬНАЯ СЛУЖБА ГОСУДАРСТВЕННОЙ
РЕГИСТРАЦИИ, КАДАСТРА И КАРТОГРАФИИ
Действителен: с 17.05.2022 по 10.08.2023

полное наименование должности

инициалы, фамилия

Сооружение

вид объекта недвижимости

Лист № 926 раздела 5.1

Всего листов раздела 5.1: 941

Всего разделов: 4

Всего листов выписки: 949

27.06.2023г. № КУВИ-001/2023-147612886

Кадастровый номер:

50:23:0000000:130188

2	449802.39	1425226.45	-	0.1	данные отсутствуют	данные отсутствуют
3	449810.06	1425216.3	-	0.1	данные отсутствуют	данные отсутствуют
4	449819.84	1425203.33	-	0.1	данные отсутствуют	данные отсутствуют
5	449828.88	1425191.34	-	0.1	данные отсутствуют	данные отсутствуют
6	449836.22	1425181.61	-	0.1	данные отсутствуют	данные отсутствуют
7	449846.39	1425190.66	-	0.1	данные отсутствуют	данные отсутствуют
8	449857.92	1425200.91	-	0.1	данные отсутствуют	данные отсутствуют
9	449867.9	1425207.48	-	0.1	данные отсутствуют	данные отсутствуют
10	449882.72	1425190.95	-	0.1	данные отсутствуют	данные отсутствуют
11	449903.4	1425172.32	-	0.1	данные отсутствуют	данные отсутствуют
12	449908.11	1425169.62	-	0.1	данные отсутствуют	данные отсутствуют
13	449910.81	1425168.91	-	0.1	данные отсутствуют	данные отсутствуют
14	449912.06	1425168.2	-	0.1	данные отсутствуют	данные отсутствуют
15	449912.93	1425168.31	-	0.1	данные отсутствуют	данные отсутствуют
16	449914.61	1425167.59	-	0.1	данные отсутствуют	данные отсутствуют
17	449918.74	1425165.84	-	0.1	данные отсутствуют	данные отсутствуют
18	449924.99	1425163.83	-	0.1	данные отсутствуют	данные отсутствуют



ДОКУМЕНТ ПОДПИСАН
ЭЛЕКТРОННОЙ ПОДПИСЬЮ

Сертификат: 3094B7974B3CA8E1F07A347CFAD6FA78

Владелец: ФЕДЕРАЛЬНАЯ СЛУЖБА ГОСУДАРСТВЕННОЙ
РЕГИСТРАЦИИ, КАДАСТРА И КАРТОГРАФИИ
Действителен: с 17.05.2022 по 10.08.2023

полное наименование должности

инициалы, фамилия

Сооружение

вид объекта недвижимости

Лист № 927 раздела 5.1

Всего листов раздела 5.1: 941

Всего разделов: 4

Всего листов выписки: 949

27.06.2023г. № КУВИ-001/2023-147612886

Кадастровый номер:

50:23:0000000:130188

19	449926.29	1425163.61	-	0.1	данные отсутствуют	данные отсутствуют
1	451209.55	1423500.36	-	0.1	данные отсутствуют	данные отсутствуют
2	451209.83	1423498.63	-	0.1	данные отсутствуют	данные отсутствуют
3	451213.1	1423475.72	-	0.1	данные отсутствуют	данные отсутствуют
4	451214.39	1423468.36	-	0.1	данные отсутствуют	данные отсутствуют
5	451215.35	1423457.91	-	0.1	данные отсутствуют	данные отсутствуют
6	451216.3	1423448.77	-	0.1	данные отсутствуют	данные отсутствуют
7	451216.28	1423439	-	0.1	данные отсутствуют	данные отсутствуют
8	451216.84	1423405.52	-	0.1	данные отсутствуют	данные отсутствуют
1	450863.7	1423982.29	-	0.1	данные отсутствуют	данные отсутствуют
2	450861.63	1423987.53	-	0.1	данные отсутствуют	данные отсутствуют
3	450858.56	1423993.87	-	0.1	данные отсутствуют	данные отсутствуют
4	450859.93	1423994.94	-	0.1	данные отсутствуют	данные отсутствуют
5	450864.64	1423997.43	-	0.1	данные отсутствуют	данные отсутствуют
6	450878.58	1424004.74	-	0.1	данные отсутствуют	данные отсутствуют
7	450894.65	1424013.39	-	0.1	данные отсутствуют	данные отсутствуют
8	450908.73	1424020.72	-	0.1	данные отсутствуют	данные отсутствуют



ДОКУМЕНТ ПОДПИСАН
ЭЛЕКТРОННОЙ ПОДПИСЬЮ

Сертификат: 3094B7974B3CA8E1F07A347CFAD6FA78

Владелец: ФЕДЕРАЛЬНАЯ СЛУЖБА ГОСУДАРСТВЕННОЙ
РЕГИСТРАЦИИ, КАДАСТРА И КАРТОГРАФИИ
Действителен: с 17.05.2022 по 10.08.2023

полное наименование должности

инициалы, фамилия

Сооружение							
вид объекта недвижимости							
Лист № 928 раздела 5.1		Всего листов раздела 5.1: 941		Всего разделов: 4		Всего листов выписки: 949	
27.06.2023г. № КУВИ-001/2023-147612886							
Кадастровый номер:				50:23:0000000:130188			
9	450922.33	1424027.9	-	0.1	данные отсутствуют	данные отсутствуют	
10	450921.56	1424029.35	-	0.1	данные отсутствуют	данные отсутствуют	
11	450918.63	1424035.17	-	0.1	данные отсутствуют	данные отсутствуют	
12	450916.8	1424038.07	-	0.1	данные отсутствуют	данные отсутствуют	
13	450914.08	1424043.68	-	0.1	данные отсутствуют	данные отсутствуют	
14	450913.36	1424043.36	-	0.1	данные отсутствуют	данные отсутствуют	
15	450912.57	1424043.61	-	0.1	данные отсутствуют	данные отсутствуют	
16	450909.64	1424049.11	-	0.1	данные отсутствуют	данные отсутствуют	
17	450901.19	1424045.49	-	0.1	данные отсутствуют	данные отсутствуют	
18	450901.15	1424046.33	-	0.1	данные отсутствуют	данные отсутствуют	
1	452129.11	1422316.23	-	0.1	данные отсутствуют	данные отсутствуют	
2	452132.96	1422312.19	-	0.1	данные отсутствуют	данные отсутствуют	
3	452128.68	1422316.76	-	0.1	данные отсутствуют	данные отсутствуют	
4	452122.59	1422322.82	-	0.1	данные отсутствуют	данные отсутствуют	
5	452116.57	1422328.72	-	0.1	данные отсутствуют	данные отсутствуют	
6	452121.76	1422334.5	-	0.1	данные отсутствуют	данные отсутствуют	
7	452121.01	1422337.96	-	0.1	данные отсутствуют	данные отсутствуют	



ДОКУМЕНТ ПОДПИСАН
ЭЛЕКТРОННОЙ ПОДПИСЬЮ

Сертификат: 3094B7974B3CA8E1F07A347CFAD6FA78

Владелец: ФЕДЕРАЛЬНАЯ СЛУЖБА ГОСУДАРСТВЕННОЙ
РЕГИСТРАЦИИ, КАДАСТРА И КАРТОГРАФИИ
Действителен: с 17.05.2022 по 10.08.2023

полное наименование должности

инициалы, фамилия

Сооружение			
вид объекта недвижимости			
Лист № 929 раздела 5.1	Всего листов раздела 5.1: 941	Всего разделов: 4	Всего листов выписки: 949

27.06.2023г. № КУВИ-001/2023-147612886

Кадастровый номер: 50:23:0000000:130188

8	452104.4	1422354.8	-	0.1	данные отсутствуют	данные отсутствуют
9	452094.52	1422364.41	-	0.1	данные отсутствуют	данные отсутствуют
10	452094.87	1422364.64	-	0.1	данные отсутствуют	данные отсутствуют
11	452090.96	1422368.56	-	0.1	данные отсутствуют	данные отсутствуют
12	452090.68	1422368.28	-	0.1	данные отсутствуют	данные отсутствуют
13	452072.9	1422386.54	-	0.1	данные отсутствуют	данные отсутствуют
14	452060.88	1422398.94	-	0.1	данные отсутствуют	данные отсутствуют
15	452055.38	1422404.48	-	0.1	данные отсутствуют	данные отсутствуют
16	452069.14	1422420.39	-	0.1	данные отсутствуют	данные отсутствуют
1	451350.53	1420001.52	-	0.1	данные отсутствуют	данные отсутствуют
2	451350.54	1420001.81	-	0.1	данные отсутствуют	данные отсутствуют
3	451350.05	1420003.81	-	0.1	данные отсутствуют	данные отсутствуют
4	451348.3	1420005.87	-	0.1	данные отсутствуют	данные отсутствуют
5	451347.04	1420006.9	-	0.1	данные отсутствуют	данные отсутствуют
1	450689.33	1420021.81	-	0.1	данные отсутствуют	данные отсутствуют
2	450690.43	1420026.85	-	0.1	данные отсутствуют	данные отсутствуют
3	450693.41	1420035.14	-	0.1	данные отсутствуют	данные отсутствуют



ДОКУМЕНТ ПОДПИСАН
ЭЛЕКТРОННОЙ ПОДПИСЬЮ

Сертификат: 3094B7974B3CA8E1F07A347CFAD6FA78

Владелец: ФЕДЕРАЛЬНАЯ СЛУЖБА ГОСУДАРСТВЕННОЙ
РЕГИСТРАЦИИ, КАДАСТРА И КАРТОГРАФИИ
Действителен: с 17.05.2022 по 10.08.2023

полное наименование должности

инициалы, фамилия

Сооружение							
вид объекта недвижимости							
Лист № 930 раздела 5.1		Всего листов раздела 5.1: 941		Всего разделов: 4		Всего листов выписки: 949	
27.06.2023г. № КУВИ-001/2023-147612886							
Кадастровый номер:				50:23:0000000:130188			
4	450687.42	1420036.97	-	0.1	данные отсутствуют	данные отсутствуют	
5	450682.71	1420036.42	-	0.1	данные отсутствуют	данные отсутствуют	
6	450679.16	1420034.67	-	0.1	данные отсутствуют	данные отсутствуют	
7	450676.31	1420034.07	-	0.1	данные отсутствуют	данные отсутствуют	
8	450670.33	1420042.45	-	0.1	данные отсутствуют	данные отсутствуют	
9	450656.73	1420058.59	-	0.1	данные отсутствуют	данные отсутствуют	
10	450636.92	1420072.52	-	0.1	данные отсутствуют	данные отсутствуют	
11	450615.42	1420084.94	-	0.1	данные отсутствуют	данные отсутствуют	
12	450599.66	1420094.13	-	0.1	данные отсутствуют	данные отсутствуют	
13	450594.51	1420096.6	-	0.1	данные отсутствуют	данные отсутствуют	
14	450591.72	1420097.5	-	0.1	данные отсутствуют	данные отсутствуют	
15	450590.5	1420096.36	-	0.1	данные отсутствуют	данные отсутствуют	
16	450588.41	1420097.21	-	0.1	данные отсутствуют	данные отсутствуют	
1	450693.41	1420035.14	-	0.1	данные отсутствуют	данные отсутствуют	
2	450697.79	1420032.68	-	0.1	данные отсутствуют	данные отсутствуют	
3	450698.19	1420033.21	-	0.1	данные отсутствуют	данные отсутствуют	
1	451355.92	1420021.62	-	0.1	данные отсутствуют	данные отсутствуют	



ДОКУМЕНТ ПОДПИСАН
ЭЛЕКТРОННОЙ ПОДПИСЬЮ

Сертификат: 3094B7974B3CA8E1F07A347CFAD6FA78

Владелец: ФЕДЕРАЛЬНАЯ СЛУЖБА ГОСУДАРСТВЕННОЙ
РЕГИСТРАЦИИ, КАДАСТРА И КАРТОГРАФИИ
Действителен: с 17.05.2022 по 10.08.2023

полное наименование должности

инициалы, фамилия

Сооружение

вид объекта недвижимости

Лист № 931 раздела 5.1

Всего листов раздела 5.1: 941

Всего разделов: 4

Всего листов выписки: 949

27.06.2023г. № КУВИ-001/2023-147612886

Кадастровый номер:

50:23:0000000:130188

2	451354.47	1420007.11	-	0.1	данные отсутствуют	данные отсутствуют
3	451354.09	1420001.48	-	0.1	данные отсутствуют	данные отсутствуют
4	451352.01	1420001.57	-	0.1	данные отсутствуют	данные отсутствуют
5	451350.92	1420001.51	-	0.1	данные отсутствуют	данные отсутствуют
6	451350.53	1420001.52	-	0.1	данные отсутствуют	данные отсутствуют
7	451350.48	1420000.55	-	0.1	данные отсутствуют	данные отсутствуют
8	451349.54	1420000.6	-	0.1	данные отсутствуют	данные отсутствуют
9	451346.37	1420000.45	-	0.1	данные отсутствуют	данные отсутствуют
10	451342.91	1419999.96	-	0.1	данные отсутствуют	данные отсутствуют
11	451336.36	1420000.35	-	0.1	данные отсутствуют	данные отсутствуют
12	451333.94	1420000.48	-	0.1	данные отсутствуют	данные отсутствуют
13	451333.29	1419999.37	-	0.1	данные отсутствуют	данные отсутствуют
14	451332.32	1419996.51	-	0.1	данные отсутствуют	данные отсутствуют
15	451331.51	1419992.18	-	0.1	данные отсутствуют	данные отсутствуют
16	451329.64	1419986.4	-	0.1	данные отсутствуют	данные отсутствуют
17	451329.02	1419983.26	-	0.1	данные отсутствуют	данные отсутствуют
18	451327.71	1419980.04	-	0.1	данные отсутствуют	данные отсутствуют



ДОКУМЕНТ ПОДПИСАН
ЭЛЕКТРОННОЙ ПОДПИСЬЮ

Сертификат: 3094B7974B3CA8E1F07A347CFAD6FA78

Владелец: ФЕДЕРАЛЬНАЯ СЛУЖБА ГОСУДАРСТВЕННОЙ
РЕГИСТРАЦИИ, КАДАСТРА И КАРТОГРАФИИ
Действителен: с 17.05.2022 по 10.08.2023

полное наименование должности

инициалы, фамилия

Сооружение
вид объекта недвижимости

Лист № 932 раздела 5.1	Всего листов раздела 5.1: 941	Всего разделов: 4	Всего листов выписки: 949
------------------------	-------------------------------	-------------------	---------------------------

27.06.2023г. № КУВИ-001/2023-147612886

Кадастровый номер: 50:23:0000000:130188

19	451326.94	1419977.66	-	0.1	данные отсутствуют	данные отсутствуют
1	452476.24	1421782.41	-	0.1	данные отсутствуют	данные отсутствуют
2	452476.6	1421782.58	-	0.1	данные отсутствуют	данные отсутствуют
3	452477.55	1421781.81	-	0.1	данные отсутствуют	данные отсутствуют
4	452478.66	1421780.81	-	0.1	данные отсутствуют	данные отсутствуют
5	452483.13	1421776.93	-	0.1	данные отсутствуют	данные отсутствуют
6	452490.89	1421770.82	-	0.1	данные отсутствуют	данные отсутствуют
7	452497.03	1421765.89	-	0.1	данные отсутствуют	данные отсутствуют
8	452503.89	1421759.98	-	0.1	данные отсутствуют	данные отсутствуют
9	452510.4	1421754.49	-	0.1	данные отсутствуют	данные отсутствуют
10	452512.58	1421752.65	-	0.1	данные отсутствуют	данные отсутствуют
11	452517.15	1421757.51	-	0.1	данные отсутствуют	данные отсутствуют
12	452521.57	1421762.98	-	0.1	данные отсутствуют	данные отсутствуют
13	452527.07	1421769.5	-	0.1	данные отсутствуют	данные отсутствуют
14	452534.1	1421779.48	-	0.1	данные отсутствуют	данные отсутствуют
15	452541.49	1421789.73	-	0.1	данные отсутствуют	данные отсутствуют
16	452547.29	1421797.09	-	0.1	данные отсутствуют	данные отсутствуют



ДОКУМЕНТ ПОДПИСАН
ЭЛЕКТРОННОЙ ПОДПИСЬЮ

Сертификат: 3094B7974B3CA8E1F07A347CFAD6FA78

Владелец: ФЕДЕРАЛЬНАЯ СЛУЖБА ГОСУДАРСТВЕННОЙ
РЕГИСТРАЦИИ, КАДАСТРА И КАРТОГРАФИИ
Действителен: с 17.05.2022 по 10.08.2023

полное наименование должности

инициалы, фамилия

Сооружение			
вид объекта недвижимости			
Лист № 933 раздела 5.1	Всего листов раздела 5.1: 941	Всего разделов: 4	Всего листов выписки: 949

27.06.2023г. № КУВИ-001/2023-147612886

Кадастровый номер: 50:23:0000000:130188

17	452548.6	1421800.15	-	0.1	данные отсутствуют	данные отсутствуют
18	452548.53	1421802.42	-	0.1	данные отсутствуют	данные отсутствуют
19	452550.13	1421804.91	-	0.1	данные отсутствуют	данные отсутствуют
20	452560.32	1421796.98	-	0.1	данные отсутствуют	данные отсутствуют
1	452476.21	1421773.75	-	0.1	данные отсутствуют	данные отсутствуют
2	452476.91	1421776.72	-	0.1	данные отсутствуют	данные отсутствуют
3	452477.38	1421780.39	-	0.1	данные отсутствуют	данные отсутствуют
4	452477.55	1421781.81	-	0.1	данные отсутствуют	данные отсутствуют
1	450627.01	1423962.87	-	0.1	данные отсутствуют	данные отсутствуют
2	450626.33	1423960.82	-	0.1	данные отсутствуют	данные отсутствуют
3	450624.15	1423957.15	-	0.1	данные отсутствуют	данные отсутствуют
4	450619.44	1423950.18	-	0.1	данные отсутствуют	данные отсутствуют
5	450615.03	1423944.14	-	0.1	данные отсутствуют	данные отсутствуют
6	450613.66	1423941.04	-	0.1	данные отсутствуют	данные отсутствуют
7	450608.7	1423933.44	-	0.1	данные отсутствуют	данные отсутствуют
8	450604.67	1423927.6	-	0.1	данные отсутствуют	данные отсутствуют
9	450600.11	1423922.21	-	0.1	данные отсутствуют	данные отсутствуют



ДОКУМЕНТ ПОДПИСАН
ЭЛЕКТРОННОЙ ПОДПИСЬЮ

Сертификат: 3094B7974B3CA8E1F07A347CFAD6FA78

Владелец: ФЕДЕРАЛЬНАЯ СЛУЖБА ГОСУДАРСТВЕННОЙ
РЕГИСТРАЦИИ, КАДАСТРА И КАРТОГРАФИИ
Действителен: с 17.05.2022 по 10.08.2023

полное наименование должности

инициалы, фамилия

Сооружение			
вид объекта недвижимости			

Лист № 934 раздела 5.1	Всего листов раздела 5.1: 941	Всего разделов: 4	Всего листов выписки: 949
------------------------	-------------------------------	-------------------	---------------------------

27.06.2023г. № КУВИ-001/2023-147612886

Кадастровый номер: 50:23:0000000:130188

10	450597.36	1423919.63	-	0.1	данные отсутствуют	данные отсутствуют
11	450594.52	1423916.7	-	0.1	данные отсутствуют	данные отсутствуют
12	450592.23	1423914.12	-	0.1	данные отсутствуют	данные отсутствуют
13	450589.34	1423911.73	-	0.1	данные отсутствуют	данные отсутствуют
14	450586.12	1423908.69	-	0.1	данные отсутствуют	данные отсутствуют
15	450579.03	1423902.48	-	0.1	данные отсутствуют	данные отсутствуют
16	450570.26	1423894.99	-	0.1	данные отсутствуют	данные отсутствуют
17	450562.98	1423889.61	-	0.1	данные отсутствуют	данные отсутствуют
18	450558.12	1423886.77	-	0.1	данные отсутствуют	данные отсутствуют
19	450556.29	1423885.54	-	0.1	данные отсутствуют	данные отсутствуют
20	450556.66	1423884.47	-	0.1	данные отсутствуют	данные отсутствуют
21	450557.08	1423883.59	-	0.1	данные отсутствуют	данные отсутствуют
1	450628.49	1423958.79	-	0.1	данные отсутствуют	данные отсутствуют
2	450627.01	1423962.87	-	0.1	данные отсутствуют	данные отсутствуют
3	450624.5	1423967.99	-	0.1	данные отсутствуют	данные отсутствуют
4	450623.82	1423969.93	-	0.1	данные отсутствуют	данные отсутствуют
1	453364.63	1422096.11	-	0.1	данные отсутствуют	данные отсутствуют



ДОКУМЕНТ ПОДПИСАН
ЭЛЕКТРОННОЙ ПОДПИСЬЮ

Сертификат: 3094B7974B3CA8E1F07A347CFAD6FA78

Владелец: ФЕДЕРАЛЬНАЯ СЛУЖБА ГОСУДАРСТВЕННОЙ
РЕГИСТРАЦИИ, КАДАСТРА И КАРТОГРАФИИ
Действителен: с 17.05.2022 по 10.08.2023

полное наименование должности

инициалы, фамилия

Сооружение			
вид объекта недвижимости			
Лист № 935 раздела 5.1	Всего листов раздела 5.1: 941	Всего разделов: 4	Всего листов выписки: 949

27.06.2023г. № КУВИ-001/2023-147612886

Кадастровый номер: 50:23:0000000:130188

2	453367.94	1422091.61	-	0.1	данные отсутствуют	данные отсутствуют
3	453364.23	1422085.96	-	0.1	данные отсутствуют	данные отсутствуют
4	453356.59	1422074.29	-	0.1	данные отсутствуют	данные отсутствуют
5	453348.93	1422062.61	-	0.1	данные отсутствуют	данные отсутствуют
6	453344.78	1422056.29	-	0.1	данные отсутствуют	данные отсутствуют
7	453342.9	1422054.55	-	0.1	данные отсутствуют	данные отсутствуют
1	453370.7	1422098.52	-	0.1	данные отсутствуют	данные отсутствуют
2	453370.79	1422098.44	-	0.1	данные отсутствуют	данные отсутствуют
3	453369.24	1422098.07	-	0.1	данные отсутствуют	данные отсутствуют
4	453367.07	1422098.74	-	0.1	данные отсутствуют	данные отсутствуют
5	453364.63	1422096.11	-	0.1	данные отсутствуют	данные отсутствуют
6	453362.7	1422096.58	-	0.1	данные отсутствуют	данные отсутствуют
7	453360.72	1422098.28	-	0.1	данные отсутствуют	данные отсутствуют
8	453359	1422099.45	-	0.1	данные отсутствуют	данные отсутствуют
9	453355.71	1422103.04	-	0.1	данные отсутствуют	данные отсутствуют
10	453354.24	1422104.97	-	0.1	данные отсутствуют	данные отсутствуют
11	453353.6	1422108.03	-	0.1	данные отсутствуют	данные отсутствуют



ДОКУМЕНТ ПОДПИСАН
ЭЛЕКТРОННОЙ ПОДПИСЬЮ

Сертификат: 3094B7974B3CA8E1F07A347CFAD6FA78

Владелец: ФЕДЕРАЛЬНАЯ СЛУЖБА ГОСУДАРСТВЕННОЙ
РЕГИСТРАЦИИ, КАДАСТРА И КАРТОГРАФИИ
Действителен: с 17.05.2022 по 10.08.2023

полное наименование должности

инициалы, фамилия

Сооружение
вид объекта недвижимости

Лист № 936 раздела 5.1	Всего листов раздела 5.1: 941	Всего разделов: 4	Всего листов выписки: 949
------------------------	-------------------------------	-------------------	---------------------------

27.06.2023г. № КУВИ-001/2023-147612886

Кадастровый номер: 50:23:0000000:130188

12	453352.61	1422112.15	-	0.1	данные отсутствуют	данные отсутствуют
13	453352.74	1422115.93	-	0.1	данные отсутствуют	данные отсутствуют
14	453356.69	1422120.81	-	0.1	данные отсутствуют	данные отсутствуют
15	453358.95	1422123.09	-	0.1	данные отсутствуют	данные отсутствуют
16	453402.14	1422176.24	-	0.1	данные отсутствуют	данные отсутствуют
17	453442.8	1422141.1	-	0.1	данные отсутствуют	данные отсутствуют
18	453444.14	1422140.7	-	0.1	данные отсутствуют	данные отсутствуют
1	452503.08	1421660.6	-	0.1	данные отсутствуют	данные отсутствуют
2	452503.26	1421662.03	-	0.1	данные отсутствуют	данные отсутствуют
3	452509.94	1421671.38	-	0.1	данные отсутствуют	данные отсутствуют
4	452521.03	1421686.95	-	0.1	данные отсутствуют	данные отсутствуют
5	452532.14	1421702.51	-	0.1	данные отсутствуют	данные отсутствуют
6	452538.42	1421711.31	-	0.1	данные отсутствуют	данные отсутствуют
7	452532.51	1421715.44	-	0.1	данные отсутствуют	данные отсутствуют
8	452522.34	1421722.54	-	0.1	данные отсутствуют	данные отсутствуют
9	452512.17	1421729.65	-	0.1	данные отсутствуют	данные отсутствуют
10	452507.69	1421732.77	-	0.1	данные отсутствуют	данные отсутствуют



ДОКУМЕНТ ПОДПИСАН
ЭЛЕКТРОННОЙ ПОДПИСЬЮ

Сертификат: 3094B7974B3CA8E1F07A347CFAD6FA78

Владелец: ФЕДЕРАЛЬНАЯ СЛУЖБА ГОСУДАРСТВЕННОЙ
РЕГИСТРАЦИИ, КАДАСТРА И КАРТОГРАФИИ
Действителен: с 17.05.2022 по 10.08.2023

полное наименование должности

инициалы, фамилия

Сооружение
вид объекта недвижимости

Лист № 937 раздела 5.1	Всего листов раздела 5.1: 941	Всего разделов: 4	Всего листов выписки: 949
------------------------	-------------------------------	-------------------	---------------------------

27.06.2023г. № КУВИ-001/2023-147612886

Кадастровый номер: 50:23:0000000:130188

11	452510.94	1421737.6	-	0.1	данные отсутствуют	данные отсутствуют
12	452515.9	1421745.04	-	0.1	данные отсутствуют	данные отсутствуют
13	452518.23	1421748.5	-	0.1	данные отсутствуют	данные отсутствуют
14	452512.58	1421752.65	-	0.1	данные отсутствуют	данные отсутствуют
1	452490.52	1421771.11	-	0.1	данные отсутствуют	данные отсутствуют
2	452488.21	1421767.8	-	0.1	данные отсутствуют	данные отсутствуют
3	452482.1	1421759.02	-	0.1	данные отсутствуют	данные отсутствуют
4	452474.3	1421747.84	-	0.1	данные отсутствуют	данные отсутствуют
5	452461.94	1421730.09	-	0.1	данные отсутствуют	данные отсутствуют
6	452450.22	1421713.26	-	0.1	данные отсутствуют	данные отсутствуют
7	452438.51	1421696.45	-	0.1	данные отсутствуют	данные отсутствуют
8	452432.2	1421687.39	-	0.1	данные отсутствуют	данные отсутствуют
9	452428.06	1421690.6	-	0.1	данные отсутствуют	данные отсутствуют
10	452421.91	1421695.38	-	0.1	данные отсутствуют	данные отсутствуют
11	452419.44	1421697.3	-	0.1	данные отсутствуют	данные отсутствуют
1	452471.06	1421573.17	-	0.1	данные отсутствуют	данные отсутствуют
2	452471.11	1421574.31	-	0.1	данные отсутствуют	данные отсутствуют



ДОКУМЕНТ ПОДПИСАН
ЭЛЕКТРОННОЙ ПОДПИСЬЮ

Сертификат: 3094B7974B3CA8E1F07A347CFAD6FA78

Владелец: ФЕДЕРАЛЬНАЯ СЛУЖБА ГОСУДАРСТВЕННОЙ
РЕГИСТРАЦИИ, КАДАСТРА И КАРТОГРАФИИ
Действителен: с 17.05.2022 по 10.08.2023

полное наименование должности

инициалы, фамилия

Сооружение			
вид объекта недвижимости			
Лист № 938 раздела 5.1	Всего листов раздела 5.1: 941	Всего разделов: 4	Всего листов выписки: 949

27.06.2023г. № КУВИ-001/2023-147612886

Кадастровый номер: 50:23:0000000:130188

3	452473.52	1421577.68	-	0.1	данные отсутствуют	данные отсутствуют
4	452478.12	1421584.08	-	0.1	данные отсутствуют	данные отсутствуют
5	452482.77	1421590.55	-	0.1	данные отсутствуют	данные отсутствуют
6	452487.07	1421596.54	-	0.1	данные отсутствуют	данные отсутствуют
7	452491.25	1421602.37	-	0.1	данные отсутствуют	данные отсутствуют
8	452494.2	1421606.47	-	0.1	данные отсутствуют	данные отсутствуют
9	452495.44	1421608.19	-	0.1	данные отсутствуют	данные отсутствуют
10	452498.04	1421606.32	-	0.1	данные отсутствуют	данные отсутствуют
11	452501.28	1421604.01	-	0.1	данные отсутствуют	данные отсутствуют
12	452505.55	1421600.94	-	0.1	данные отсутствуют	данные отсутствуют
13	452509.83	1421597.86	-	0.1	данные отсутствуют	данные отсутствуют
14	452512.82	1421595.72	-	0.1	данные отсутствуют	данные отсутствуют
15	452511.04	1421592.32	-	0.1	данные отсутствуют	данные отсутствуют
16	452508.22	1421586.96	-	0.1	данные отсутствуют	данные отсутствуют
17	452504.31	1421579.52	-	0.1	данные отсутствуют	данные отсутствуют
18	452501.33	1421573.86	-	0.1	данные отсутствуют	данные отсутствуют
19	452497.42	1421566.43	-	0.1	данные отсутствуют	данные отсутствуют



ДОКУМЕНТ ПОДПИСАН
ЭЛЕКТРОННОЙ ПОДПИСЬЮ

Сертификат: 3094B7974B3CA8E1F07A347CFAD6FA78

Владелец: ФЕДЕРАЛЬНАЯ СЛУЖБА ГОСУДАРСТВЕННОЙ
РЕГИСТРАЦИИ, КАДАСТРА И КАРТОГРАФИИ
Действителен: с 17.05.2022 по 10.08.2023

полное наименование должности

инициалы, фамилия

Сооружение			
вид объекта недвижимости			
Лист № 939 раздела 5.1	Всего листов раздела 5.1: 941	Всего разделов: 4	Всего листов выписки: 949

27.06.2023г. № КУВИ-001/2023-147612886

Кадастровый номер: 50:23:0000000:130188

20	452494.81	1421561.47	-	0.1	данные отсутствуют	данные отсутствуют
21	452493.51	1421559	-	0.1	данные отсутствуют	данные отсутствуют
22	452494.96	1421556.17	-	0.1	данные отсутствуют	данные отсутствуют
23	452496.56	1421553.06	-	0.1	данные отсутствуют	данные отсутствуют
24	452498.16	1421549.95	-	0.1	данные отсутствуют	данные отсутствуют
25	452501.02	1421547.75	-	0.1	данные отсутствуют	данные отсутствуют
26	452505.96	1421543.93	-	0.1	данные отсутствуют	данные отсутствуют
27	452507.9	1421542.43	-	0.1	данные отсутствуют	данные отсутствуют
28	452512.67	1421539.31	-	0.1	данные отсутствуют	данные отсутствуют
29	452521.56	1421533.48	-	0.1	данные отсутствуют	данные отсутствуют
30	452531.11	1421527.23	-	0.1	данные отсутствуют	данные отсутствуют
31	452541.25	1421520.58	-	0.1	данные отсутствуют	данные отсутствуют
32	452549.05	1421515.47	-	0.1	данные отсутствуют	данные отсутствуют
33	452556.86	1421510.36	-	0.1	данные отсутствуют	данные отсутствуют
34	452561.3	1421507.45	-	0.1	данные отсутствуют	данные отсутствуют
35	452562.77	1421505.41	-	0.1	данные отсутствуют	данные отсутствуют
1	452016.78	1423600.17	-	0.1	данные отсутствуют	данные отсутствуют



ДОКУМЕНТ ПОДПИСАН
ЭЛЕКТРОННОЙ ПОДПИСЬЮ


Сертификат: 3094B7974B3CA8E1F07A347CFAD6FA78

Владелец: ФЕДЕРАЛЬНАЯ СЛУЖБА ГОСУДАРСТВЕННОЙ
РЕГИСТРАЦИИ, КАДАСТРА И КАРТОГРАФИИ
Действителен: с 17.05.2022 по 10.08.2023

полное наименование должности

инициалы, фамилия

Сооружение						
вид объекта недвижимости						
Лист № 940 раздела 5.1		Всего листов раздела 5.1: 941		Всего разделов: 4		Всего листов выписки: 949
27.06.2023г. № КУВИ-001/2023-147612886						
Кадастровый номер:				50:23:0000000:130188		
2	452005.92	1423600.02	-	0.1	данные отсутствуют	данные отсутствуют
3	452007.97	1423582.87	-	0.1	данные отсутствуют	данные отсутствуют
4	452076.53	1423584.44	-	0.1	данные отсутствуют	данные отсутствуют
1	451151.84	1423665.84	-	0.1	данные отсутствуют	данные отсутствуют
2	451151.49	1423663.87	-	0.1	данные отсутствуют	данные отсутствуют
2. Сведения о предельных высоте и глубине конструктивных элементов объекта недвижимости						
Предельная глубина конструктивных элементов объекта недвижимости, м					данные отсутствуют	
Предельная высота конструктивных элементов объекта недвижимости, м					данные отсутствуют	

полное наименование должности	 ДОКУМЕНТ ПОДПИСАН ЭЛЕКТРОННОЙ ПОДПИСЬЮ Сертификат: 3094B7974B3CA8E1F07A347CFAD6FA78 Владелец: ФЕДЕРАЛЬНАЯ СЛУЖБА ГОСУДАРСТВЕННОЙ РЕГИСТРАЦИИ, КАДАСТРА И КАРТОГРАФИИ Действителен: с 17.05.2022 по 10.08.2023	инициалы, фамилия

Сооружение			
вид объекта недвижимости			
Лист № 941 раздела 5.1	Всего листов раздела 5.1: 941	Всего разделов: 4	Всего листов выписки: 949

27.06.2023г. № КУВИ-001/2023-147612886

Кадастровый номер: 50:23:0000000:130188

3. Сведения о характерных точках пересечения контура объекта недвижимости с контуром (контурами) иных зданий, сооружений, объектов незавершенного строительства

Система координат 50.1

Номера характерных точек контура	Координаты, м		Средняя квадратическая погрешность определения координат характерных точек контура, м	Глубина, высота, м		Кадастровые номера иных объектов недвижимости, с контурами которых пересекается контур данного объекта недвижимости
	X	Y		H1	H2	
1	2	3	4	5	6	7
данные отсутствуют	данные отсутствуют	данные отсутствуют	данные отсутствуют	данные отсутствуют	данные отсутствуют	данные отсутствуют



ДОКУМЕНТ ПОДПИСАН
ЭЛЕКТРОННОЙ ПОДПИСЬЮ

Сертификат: 3094B7974B3CA8E1F07A347CFAD6FA78

Владелец: ФЕДЕРАЛЬНАЯ СЛУЖБА ГОСУДАРСТВЕННОЙ

РЕГИСТРАЦИИ, КАДАСТРА И КАРТОГРАФИИ

Действителен: с 17.05.2022 по 10.08.2023

полное наименование должности

инициалы, фамилия



АДМИНИСТРАЦИЯ РАМЕНСКОГО ГОРОДСКОГО ОКРУГА МОСКОВСКОЙ ОБЛАСТИ

Адрес: Комсомольская пл., д.2
г. Раменское, Московская область, 140100

Телефон (495) 556-62-21, (496) 463-33-14
463-31-88

Факс: (8-496) 463-30-81
E-mail: ram_adm@mosreg.ru

от 05.05.2023 № 143-01ИСХ-9144

на № _____ от _____

Иванову П.Е.
Собственнику земельного участка
50:23:0110224:3026
г. Раменское, ул. Свободы, д.10 кв.37
moistroy@mail.ru

Уважаемый Пётр Евгеньевич!

Администрацией Раменского городского округа разрабатывается проект решения о комплексном развитии территории в г. Раменское, ул. Крымская (далее проект КРТ).


В рамках данного решения планируется строительство многоквартирных жилых домов, для решения вопроса по расселению 313 граждан из семи аварийных многоквартирных домов по ул. Кирова в г. Раменское.

В целях обеспечения нормативной потребности проектируемого жилого комплекса на ул. Крымская парковочными местами, возникает необходимость во вовлечении части земельного участка с кадастровым номером 50:23:0110224:3026 принадлежащему Вам на праве собственности в проект КРТ.

В связи с вышеизложенным, прошу Вас рассмотреть вопрос о выделении части вышеуказанного земельного участка площадью 1166 кв.м. (см. приложение), и включении ее в проект КРТ.

Первый заместитель
Главы администрации
Раменского городского округа

В.В. Котов
8 (496) 461-40-76



О.Б. Плынов

Лист согласования к документу № 143-01ИСХ-9144 от 05.05.2023

Инициатор согласования: Лотарёв Ю.И. Начальник управления градостроительной деятельности и рекламы
(Администрация Раменского городского округа Московской области)

1157

Согласование инициировано: 04.05.2023 18:45

Краткое содержание: о включении зем участка в проект КРТ

ЛИСТ СОГЛАСОВАНИЯ

Тип согласования: **последовательное**

№	ФИО	Срок согласования	Результат согласования	Замечания/Комментарии
1	Плынов О.Б.		ЭП Подписано 04.05.2023 18:46	-



Администрация
 Раменского городского округа Московской области
УПРАВЛЕНИЕ ЗЕМЕЛЬНЫХ ОТНОШЕНИЙ
РАМЕНСКОГО ГОРОДСКОГО ОКРУГА МОСКОВСКОЙ ОБЛАСТИ

Адрес: 140102, Московская область,
 г. Раменское, Комсомольская пл., д. 2

Телефон: (496) 463-17-38

16.05.23 № 1242
 на № _____ от _____

Генеральному директору
 ООО «Мособлинтерстрой»
 Иванову П.Е.

Управление земельных отношений Раменского городского округа настоящим сообщает, договор №4834 от 19.10.2016 аренды земельного участка площадью 18790 кв.м., с кадастровым номером 50:23:0000000:127415, вид разрешенного использования – под строительство физкультурно-оздоровительного комплекса и гаража-стоянки, местоположение: Московская область, г.Раменское, ул.Приборостроителей, расторгнут по соглашению Сторон с 13.04.2023г., в ЕГРН запись об аренде земельного участка погашена.

Начальник Управления
 земельных отношений



С.А. Седунов

Главе администрации Раменского городского
округа Московской области

В.В.Неволину

140100, Московская обл., г. Раменское,
Комсомольская площадь, д. 2

От Иванова Петра Евгеньевича

Адрес: МО, г. Раменское, ул. Свободы, д.10, кв.37
Тел.: 8-985-760-5915

Уважаемый Виктор Валентинович!

Я, Иванов Пётр Евгеньевич, согласен на раздел принадлежащего мне земельного участка с кадастровым номером 50:23:0110224:3026 по адресу: Московская обл., г. Раменское, ул. Березовая просека и включении его части в проект КРТ.

Для заключения соглашения из земельного участка с кадастровым номером 50:23:0110224:3026 выделен земельный участок с кадастровым номером 50:23:0110224:4431 площадью 1166 кв.м. по адресу: Московская область, г. Раменское, ул. Березовая просека.

Проведена оценка земельного участка. Согласно отчета об оценке стоимости земельного участка № 120323-1 от 18.05.2023г. составленном ООО "АМС групп" рыночная стоимость земельного участка по состоянию на 16.05.2023г. составляет 4 920 000,00 руб.

Выписку из ЕГРН прилагаю.

18.05.2023г.



/П.Е.Иванов/





АДМИНИСТРАЦИЯ
РАМЕНСКОГО ГОРОДСКОГО ОКРУГА
МОСКОВСКОЙ ОБЛАСТИ

ПОСТАНОВЛЕНИЕ

03.11.2022

№ 15307

О внесении изменений в постановление администрации Раменского муниципального района от 11.09.2017 №7001 «О признании многоквартирного жилого дома по адресу: Московская область, г. Раменское, ул. Кирова, д.4, аварийным и подлежащим сносу»

В соответствии с Федеральным законом от 06.10.2003 №131-ФЗ «Об общих принципах организации местного самоуправления в Российской Федерации», Решением Совета депутатов Раменского городского округа от 23.10.2019 №5/23-СД «О правопреемстве администрации Раменского городского округа Московской области», муниципальной программой Раменского городского округа Московской области «Переселение граждан из аварийного жилищного фонда», утвержденной Постановлением администрации Раменского городского округа от 31.10.2019 №11, Представлением Раменской городской прокуратуры от 10.10.2022 исх.№7-01-22 (вх.№143-01ВХ-29805 от 10.10.2022),

ПОСТАНОВЛЯЮ:

1. Внести в постановление администрации Раменского муниципального района от 11.09.2017 №7001 «О признании многоквартирного жилого дома по адресу: Московская область, г. Раменское, ул. Кирова, д.4, аварийным и подлежащим сносу» (далее-Постановление) следующие изменения:
 - в пункте 2 Постановления слова «в срок не позднее 31.12.2030» заменить словами «не позднее 31.12.2027 года».
2. Контроль за исполнением настоящего постановления возложить на заместителя главы администрации Раменского городского округа Будкина С.И.

Глава Раменского
городского округа



Терехова А.В.
8(496)-467-76-37

В.В. Неволин



АДМИНИСТРАЦИЯ
РАМЕНСКОГО ГОРОДСКОГО ОКРУГА
МОСКОВСКОЙ ОБЛАСТИ

ПОСТАНОВЛЕНИЕ

03.11.2022

№ 15308

О внесении изменений в постановление администрации Раменского муниципального района от 28.11.2017 №9042 «О признании многоквартирного жилого дома по адресу: Московская область, г. Раменское, ул. Кирова, д.6, аварийным и подлежащим сносу»

В соответствии с Федеральным законом от 06.10.2003 №131-ФЗ «Об общих принципах организации местного самоуправления в Российской Федерации», Решением Совета депутатов Раменского городского округа от 23.10.2019 №5/23-СД «О правопреемстве администрации Раменского городского округа Московской области», муниципальной программой Раменского городского округа Московской области «Переселение граждан из аварийного жилищного фонда», утвержденной Постановлением администрации Раменского городского округа от 31.10.2019 №11, Представлением Раменской городской прокуратуры от 10.10.2022 исх.№7-01-22 (вх.№143-01ВХ-29805 от 10.10.2022),

ПОСТАНОВЛЯЮ:

1. Внести в постановление администрации Раменского муниципального района от 28.11.2017 №9042 «О признании многоквартирного жилого дома по адресу: Московская область, г. Раменское, ул. Кирова, д.6, аварийным и подлежащим сносу» (далее-Постановление) следующие изменения:
 - в пункте 2 Постановления слова «не позднее 31.12.2030 г.» заменить словами «не позднее 31.12.2027 года».
2. Контроль за исполнением настоящего постановления возложить на заместителя главы администрации Раменского городского округа Будкина С.И.

Глава Раменского
городского округа



В.В. Неволин



**АДМИНИСТРАЦИЯ
РАМЕНСКОГО ГОРОДСКОГО ОКРУГА
МОСКОВСКОЙ ОБЛАСТИ**

ПОСТАНОВЛЕНИЕ

03.11.2022

№ 15309

О внесении изменений в постановление администрации Раменского муниципального района от 28.11.2017 №9041 «О признании многоквартирного жилого дома по адресу: Московская область, г. Раменское, ул. Кирова, д.8, аварийным и подлежащим сносу»

В соответствии с Федеральным законом от 06.10.2003 №131-ФЗ «Об общих принципах организации местного самоуправления в Российской Федерации», Решением Совета депутатов Раменского городского округа от 23.10.2019 №5/23-СД «О правопреемстве администрации Раменского городского округа Московской области», муниципальной программой Раменского городского округа Московской области «Переселение граждан из аварийного жилищного фонда», утвержденной Постановлением администрации Раменского городского округа от 31.10.2019 №11, Представлением Раменской городской прокуратуры от 10.10.2022 исх.№7-01-22 (вх.№143-01ВХ-29805 от 10.10.2022),

ПОСТАНОВЛЯЮ:

1. Внести в постановление администрации Раменского муниципального района от 28.11.2017 №9041 «О признании многоквартирного жилого дома по адресу: Московская область, г. Раменское, ул. Кирова, д.8, аварийным и подлежащим сносу» (далее-Постановление) следующие изменения:
 - в пункте 2 Постановления слова «не позднее 31.12.2030 г.» заменить словами «не позднее 31.12.2027 года».
2. Контроль за исполнением настоящего постановления возложить на заместителя главы администрации Раменского городского округа Будкина С.И.

Глава Раменского
городского округа



Исп. Котов В.В.

В.В. Неволин

Согласование инициировано: 02.11.2022 08:25

Краткое содержание: О внесении изменений в постановление администрации Раменского муниципального района от 28.11.2017 №9041 «О признании многоквартирного жилого дома по адресу: Московская область, г. Раменское, ул. Кирова, д.8, аварийным и подлежащим сносу»

ЛИСТ СОГЛАСОВАНИЯ

Тип согласования: **последовательное**
Документ подписывается **собственноручно**

№	ФИО	Срок согласования	Результат согласования	Замечания/Комментарии
Тип согласования: последовательное				
1	Ригина Е.Г.		Согласовано 02.11.2022 10:17	-
2	Михайлова Н.И.		Перенаправлено 02.11.2022 11:47	-
	Гуляева И.Н.		Согласовано 02.11.2022 12:21	-
2.1	Михайлова Н.И.		Согласовано 02.11.2022 12:33	-
3	Плынов О.Б.		Перенаправлено 02.11.2022 12:35	-
	Будкин С.И.		ЭП Согласовано 02.11.2022 15:33	-
3.2	Плынов О.Б.		Согласовано 02.11.2022 15:59	-
Тип согласования: последовательное				
4	Неволин В.В.		Документ подписан собственноручно 02.11.2022 17:21	-



АДМИНИСТРАЦИЯ РАМЕНСКОГО ГОРОДСКОГО ОКРУГА МОСКОВСКОЙ ОБЛАСТИ

ПОСТАНОВЛЕНИЕ

03.11.2022

№ 15310

О внесении изменений в постановление администрации Раменского муниципального района от 11.09.2017 №6998 «О признании многоквартирного жилого дома по адресу: Московская область, г. Раменское, ул. Кирова, д.10, аварийным и подлежащим сносу»

В соответствии с Федеральным законом от 06.10.2003 №131-ФЗ «Об общих принципах организации местного самоуправления в Российской Федерации», Решением Совета депутатов Раменского городского округа от 23.10.2019 №5/23-СД «О правопреемстве администрации Раменского городского округа Московской области», муниципальной программой Раменского городского округа Московской области «Переселение граждан из аварийного жилищного фонда», утвержденной Постановлением администрации Раменского городского округа от 31.10.2019 №11, Представлением Раменской городской прокуратуры от 10.10.2022 исх.№7-01-22 (вх.№143-01ВХ-29805 от 10.10.2022),

ПОСТАНОВЛЯЮ:

1. Внести в постановление администрации Раменского муниципального района от 11.09.2017 №6998 «О признании многоквартирного жилого дома по адресу: Московская область, г. Раменское, ул. Кирова, д.10, аварийным и подлежащим сносу» (далее-Постановление) следующие изменения:
 - в пункте 2 Постановления слова «не позднее 31.12.2030 г.» заменить словами «не позднее 31.12.2027 года».
2. Контроль за исполнением настоящего постановления возложить на заместителя главы администрации Раменского городского округа Будкина С.И.

Глава Раменского
городского округа



исп. В.В. Котов

В.В. Неволин



АДМИНИСТРАЦИЯ
РАМЕНСКОГО ГОРОДСКОГО ОКРУГА
МОСКОВСКОЙ ОБЛАСТИ

ПОСТАНОВЛЕНИЕ

03.11.2022

№ 15304

О внесении изменений в постановление администрации Раменского муниципального района от 11.09.2017 №7000 «О признании многоквартирного жилого дома по адресу: Московская область, г. Раменское, ул. Кирова, д.12, аварийным и подлежащим сносу»

В соответствии с Федеральным законом от 06.10.2003 №131-ФЗ «Об общих принципах организации местного самоуправления в Российской Федерации», Решением Совета депутатов Раменского городского округа от 23.10.2019 №5/23-СД «О правопреемстве администрации Раменского городского округа Московской области», муниципальной программой Раменского городского округа Московской области «Переселение граждан из аварийного жилищного фонда», утвержденной Постановлением администрации Раменского городского округа от 31.10.2019 №11, Представлением Раменской городской прокуратуры от 10.10.2022 исх.№7-01-22 (вх.№143-01ВХ-29805 от 10.10.2022),

ПОСТАНОВЛЯЮ:

1. Внести в постановление администрации Раменского муниципального района от 11.09.2017 №7000 «О признании многоквартирного жилого дома по адресу: Московская область, г. Раменское, ул. Кирова, д.12, аварийным и подлежащим сносу» (далее-Постановление) следующие изменения:
 - в пункте 2 Постановления слова «не позднее 31.12.2030 г.» заменить словами «не позднее 31.12.2027 года».
2. Контроль за исполнением настоящего постановления возложить на заместителя главы администрации Раменского городского округа Будкина С.И.

Глава Раменского
городского округа



В.В. Неволин

Исп. В.В. Котов

Список рассылки к нормативным правовым актам и распорядительным документам

Разослано:

по МСЭД: Михайлова Н.И. (Администрация Раменского городского округа Московской области)
Плынов О.Б. (Администрация Раменского городского округа Московской области)
Ригина Е.Г. (Администрация Раменского городского округа Московской области)

Исполнитель: Лотарёв Ю.И. 8(496)467-76-37



АДМИНИСТРАЦИЯ
РАМЕНСКОГО ГОРОДСКОГО ОКРУГА
МОСКОВСКОЙ ОБЛАСТИ

ПОСТАНОВЛЕНИЕ

03.11.2022

№ 15311

О внесении изменений в постановление администрации Раменского муниципального района от 11.09.2017 №6999 «О признании многоквартирного жилого дома по адресу: Московская область, г. Раменское, ул. Кирова, д.14, аварийным и подлежащим сносу»

В соответствии с Федеральным законом от 06.10.2003 №131-ФЗ «Об общих принципах организации местного самоуправления в Российской Федерации», Решением Совета депутатов Раменского городского округа от 23.10.2019 №5/23-СД «О правопреемстве администрации Раменского городского округа Московской области», муниципальной программой Раменского городского округа Московской области «Переселение граждан из аварийного жилищного фонда», утвержденной Постановлением администрации Раменского городского округа от 31.10.2019 №11, Представлением Раменской городской прокуратуры от 10.10.2022 исх.№7-01-22 (вх.№143-01ВХ-29805 от 10.10.2022),

ПОСТАНОВЛЯЮ:

1. Внести в постановление администрации Раменского муниципального района от 11.09.2017 №6999 «О признании многоквартирного жилого дома по адресу: Московская область, г. Раменское, ул. Кирова, д.14, аварийным и подлежащим сносу» (далее-Постановление) следующие изменения:
 - в пункте 2 Постановления слова «не позднее 31.12.2030 г.» заменить словами «не позднее 31.12.2027 года».
2. Контроль за исполнением настоящего постановления возложить на заместителя главы администрации Раменского городского округа Будкина С.И.

Глава Раменского
городского округа



В.В. Неволин

Исп. В.В. Котов



АДМИНИСТРАЦИЯ РАМЕНСКОГО ГОРОДСКОГО ОКРУГА МОСКОВСКОЙ ОБЛАСТИ

ПОСТАНОВЛЕНИЕ

03.11.2022

№ 15331

О внесении изменений в постановление администрации Раменского муниципального района от 28.11.2017 №9040 «О признании многоквартирного жилого дома по адресу: Московская область, г. Раменское, ул. Чугунова, д.29, аварийным и подлежащим сносу»

В соответствии с Федеральным законом от 06.10.2003 №131-ФЗ «Об общих принципах организации местного самоуправления в Российской Федерации», Решением Совета депутатов Раменского городского округа от 23.10.2019 №5/23-СД «О правопреемстве администрации Раменского городского округа Московской области», муниципальной программой Раменского городского округа Московской области «Переселение граждан из аварийного жилищного фонда», утвержденной Постановлением администрации Раменского городского округа от 31.10.2019 №11, Представлением Раменской городской прокуратуры от 10.10.2022 исх.№7-01-22 (вх.№143-01ВХ-29805 от 10.10.2022),

ПОСТАНОВЛЯЮ:

1. Внести в постановление администрации Раменского муниципального района от 28.11.2017 №9040 «О признании многоквартирного жилого дома по адресу: Московская область, г. Раменское, ул. Чугунова, д.29, аварийным и подлежащим сносу» (далее-Постановление) следующие изменения:
 - в пункте 2 Постановления слова «в срок не позднее 31.12.2030 г.» заменить словами «не позднее 31.12.2027 года».
2. Контроль за исполнением настоящего постановления возложить на заместителя главы администрации Раменского городского округа Будкина С.И.

Глава Раменского
городского округа



В.В. Неволин

Исп. В.В. Котов



МИНИСТЕРСТВО ТРАНСПОРТА И ДОРОЖНОЙ ИНФРАСТРУКТУРЫ МОСКОВСКОЙ ОБЛАСТИ

143407, Московская область, г. Красногорск,
бульвар Строителей, д. 7

тел.: 8 (498) 602-01-71
факс: 8 (498) 602-01-63
mtdi@mosreg.ru

Генеральному директору
ООО «МОСОБЛИНТЕРСТРОЙ»

moistroy@yandex.ru
+7 (495)1396131

№ P001-9842064768-67630218

Министерство транспорта и дорожной инфраструктуры Московской области (далее – Министерство) рассмотрело Ваше заявление (P001-9842064768-67630218) по вопросу согласования схемы транспортного обслуживания территории под размещение жилой застройки (далее – Схема) по адресу: Московская область, Раменский г.о., г. Раменское и согласовывает Схему при условии:

1. Выполнения за счет средств застройщика:

1.1. В срок до 2027 на территории стартовой площадки № 1:

– реконструкция существующего проезда (на участке от ул. Чугунова до ул. Кирова) с расширением проезжей части до двух полос движения, протяженностью 0,15 км и шириной полосы – 3,0 м.

Ориентировочная стоимость – 33,0 млн. руб.

– организация двух примыканий для плоскостных парковок для въезда и выезда на реконструируемый проезд (на участке от ул. Чугуново до ул. Кирова) с двумя полосами движения и шириной проезжей части – 6,0 м.

Ориентировочная стоимость – 50,0 млн. руб.

– организация трех примыканий для плоскостных парковок для въезда и выезда на ул. Кирова с двумя полосами движения и шириной проезжей части – 6,0 м.

Ориентировочная стоимость – 75,0 млн. руб.

– устройство пешеходных дорожек и тротуаров в объеме достаточном для ввода в эксплуатацию квартала реновации, параметры могут быть уточнены на последующих стадиях проектирования.

– устройство велодорожек протяженностью – 0,31 км.

Ориентировочная стоимость – 2,7 млн. руб.

1.2. В срок до 2027 на территории стартовой площадки № 2:

– реконструкция ул. Интернациональная с расширением проезжей части до двух полос движения, протяженностью 0,39 км и шириной полосы – 3,00 м.
Ориентировочная стоимость – 85,2 млн. руб.

– организация примыкания к ул. Интернациональная для организации въезда и выезда с территории стартовой площадки №2 с двумя полосами и шириной проезжей части - 6,00 м.

Ориентировочная стоимость – 25,0 млн. руб.

– строительство 2-х примыканий планируемых внутриквартальных проездов к ул. Крымская с двумя полосами движения и шириной проезжей части – 6,0 – 6,5 м.

Ориентировочная стоимость – 50,0 млн. руб.

– устройство пешеходных дорожек и тротуаров в объеме достаточном для ввода в эксплуатацию жилой застройки, параметры могут быть уточнены на последующих стадиях проектирования.

– устройство велодорожек протяженностью 2,03 км.

Ориентировочная стоимость – 14,21 млн. руб.

– устройство основного примыкания к ул. Прудовая для организации въезда и выезда с территории ДОУ с двумя полосами движения и шириной проезжей части – 6,0 м.

Ориентировочная стоимость – 25,0 млн. руб.

– устройство дополнительного примыкания к ул. Прудовая с территории ДОУ с шириной проезжей части – 3,5 м.

Ориентировочная стоимость – 25,0 млн. руб.

– устройство пешеходных дорожек и тротуаров в объеме достаточном для ввода в эксплуатацию ДОУ, параметры могут быть уточнены на последующих стадиях проектирования.

– устройство тротуаров вдоль ул. Прудовая для обеспечения пешеходной связи территории ДОУ с существующей остановкой общественного транспорта «Гостиница», протяженностью – 0,1 км, шириной 2,00 м.

Ориентировочная стоимость – 0,7 млн. руб.

– устройство велодорожек для формирования связности территории ДОУ со стартовой площадкой № 2, протяженностью – 1,15 км.

Ориентировочная стоимость – 8,05 млн. руб.

– строительство примыкания, соединяющего существующий внутриквартальный проезд (вблизи с южной границы территории СОШ № 23) к участку ул. Октябрьская с двумя полосами движения и шириной проезжей части – 6,0 м.

Ориентировочная стоимость – 25,0 млн. руб.

– устройство пешеходных дорожек и тротуаров в объеме достаточном для ввода в эксплуатацию квартала реновации, параметры могут быть уточнены на последующих стадиях проектирования.

Общая стоимость мероприятий, реализуемых за счет застройщика (без учета стоимости объектов внутриквартальной улично-дорожной сети) ориентировочно составляет 418,86 млн. руб.

Стоимость строительства указанных мероприятий рассчитана по объектам-аналогам и может измениться по результатам разработки проектно-сметной документации.

Технические параметры примыканий будут определены в рамках выдачи согласия, содержащего технические требования и условия, владельцем автомобильной дороги.

Срок действия заключения Министерства по согласованию Схемы (Р001-9842064768-67630218) не более 3 (трех) лет с момента выдачи – **до 23.01.2026 года**.

Обращаем Ваше внимание, что с 01.11.2016 года услуга по выдаче согласия, содержащего технические требования и условия, подлежащие обязательному исполнению, предоставляется в электронном виде с подачей заявления на сайте Государственных услуг Московской области (www.uslugi.mosreg.ru).

Дополнительно информируем, что в случае необходимости возможно получение консультации у главного аналитика Управления градостроительной политики и инвестиций И.Д. Митковской по телефону 8(498) 602-01-71 (доб. 53274) в рабочие дни (пн-пт) с 9.00 по 18.00 **или на вебинарах, проводимых по средам в 13-00 (<https://mosreg.webinar.ru/36101267/12056819/stream-new/12493379>)**.

Заместитель министра
транспорта и дорожной инфраструктуры
Московской области

М.А. Шигабутдинов



АКЦИОНЕРНОГО ОБЩЕСТВА «МОСКОВСКАЯ ОБЛАСТНАЯ ЭНЕРГОСЕТЕВАЯ КОМПАНИЯ»
РАМЕНСКИЕ ЭЛЕКТРИЧЕСКИЕ СЕТИ
140104, Московская обл., г.Раменское, ул.Махова, д.6 тел.: (499) 705-90-10
E-mail: ramenskoe@mosoblenergo.ru
ИНН / КПП 5032137342 / 504043002
Р/с 40702810540000000648, К/с 30101810400000000225, БИК 044525225
в ПАО «Сбербанк России» г. Москва

от 06.07.2023 № 3174
На вх. № 3128 от 04.07.2023 г.

Первому заместителю главы
администрации Раменского
городского округа
Плынову О.Б.

Уважаемый Олег Борисович!

В ответ на Ваш запрос исх. №143-01ИСХ-13006 от 23.06.2023 (вх. №3128 от 04.07.2023) г. сообщаем следующее:

Указанная в обращении трансформаторная подстанция №356 расположена по адресу: Московская область, д. Дергаево, ул. Октябрьская, 73б, на территории Дергаевской СОШ №23, находится на балансе АО «Мособлэнерго». В состав ТП-356 входит: блочная комплектная трансформаторная подстанция, электрооборудование 10 кВ, электрооборудование 0,4 кВ, силовые трансформаторы с установленной мощностью 2x1000 кВА.

В соответствии с Постановлением Правительства РФ №160 от 24.02.2009 трансформаторная подстанция №356 имеет охранную зону, отстоящую от всех сторон строительной части по периметру на расстоянии 10 метров.

Данная подстанция обеспечивает энергоснабжение центрального теплового пункта, Дергаевской СОШ №23, жилых зданий и производственных помещений.

Главный инженер
Раменского филиала АО «Мособлэнерго»


С.Б. Васильев



**АДМИНИСТРАЦИЯ
РАМЕНСКОГО ГОРОДСКОГО ОКРУГА
МОСКОВСКОЙ ОБЛАСТИ**

Адрес: Комсомольская пл., д.2
г. Раменское, Московская область, 140100

Телефон (495) 556-62-21, (496) 463-33-14
463-31-88

Факс: (8496) 463-30-81
E-mail: ram_adm@mosreg.ru

от 29.06.2023 № 143-01ИСХ-13539

на № _____ от _____

Министру образования
Московской области
И.М. Бронштейну

Уважаемый Илья Михайлович!

Администрацией Раменского городского округа разрабатывается проект решения о комплексном развитии территории по адресу:

- г. Раменское, ул. Кирова,
- г. Раменское, ул. Крымская,
- г. Раменское, проезд Транспортный, (далее проект КРТ).

В рамках данного решения планируется строительство многоквартирных жилых домов, для решения вопроса по расселению 313 граждан из семи аварийных многоквартирных домов по ул. Кирова в г. Раменское.


В результате сноса аварийных домов и строительства жилого дома по ул. Кирова прибывающее население составит 138 человек, что в соответствии с утвержденными нормативами регионального градостроительного проектирования Московской области повлечет потребность в 19 местах для учащихся общеобразовательных школ и 9 местах в дошкольных образовательных учреждениях.

В целях соблюдения правил, предусмотренных Постановлением главного государственного санитарного врача РФ №28 от 28.09.2020, жители ул. Кирова будут обеспечены местами в МДОУ №53 расположенном по адресу: г. Раменское, ул. Чугунова, д. 30 А и в МДОУ №14 расположенном по адресу: г. Раменское, ул. Чугунова, д. 21, путём перераспределения воспитанников в создаваемое в рамках проекта КРТ детское дошкольное учреждение на 220 мест по адресу г. Раменское, проезд Транспортный.

Вместе с тем, жители ул. Кирова будут обеспечены местами в МОУ Раменская СОШ №19 расположенном по адресу: г. Раменское, ул. Космонавтов, д. 20 и в МОУ Раменская СОШ №5 расположенном по адресу: г. Раменское, ул. Чугунова, д. 10а, путём перераспределения учащихся в МОУ Дергаевская СОШ №23 расположенном по адресу: д. Дергаево, ул. Октябрьская, д. 73б, за счет строительства к нему дополнительного учебного блока на 387 мест, предусмотренного проектом КРТ.

Исполняющий полномочия главы Раменского городского округа, первый заместитель главы администрации Раменского городского округа

О.Б. Плынов



Исп. В.В. Котов

Лист согласования к документу № 143-01ИСХ-13539 от 29.06.2023

Инициатор согласования: Лотарёв Ю.И. Начальник управления градостроительной деятельности и рекламы
(Администрация Раменского городского округа Московской области)

1175

Согласование инициировано: 29.06.2023 15:03

Краткое содержание: 2Информационное письмо в рамках разработки РКРТ Кирова-Крымская

ЛИСТ СОГЛАСОВАНИЯ

Тип согласования: **последовательное**

№	ФИО	Срок согласования	Результат согласования	Замечания/Комментарии
1	Плынов О.Б.		ЭП Подписано 29.06.2023 16:43	-



**АДМИНИСТРАЦИЯ
РАМЕНСКОГО ГОРОДСКОГО ОКРУГА
МОСКОВСКОЙ ОБЛАСТИ**

Адрес: Комсомольская пл., д.2
г. Раменское, Московская область, 140100

Телефон (495) 556-62-21, (496) 463-33-14
463-31-88

Факс: (8496) 463-30-81
E-mail: ram_adm@mosreg.ru

от 30.06.2023 № 143-01ИСХ-13627

на № _____ от _____

Министру образования

Московской области

И.М. Бронштейн

Уважаемый Илья Михайлович!

Администрацией Раменского городского округа разрабатывается проект решения о комплексном развитии территории по адресу:

- г. Раменское, ул. Кирова,
- г. Раменское, ул. Крымская,
- г. Раменское, проезд Транспортный, (далее проект КРТ).

В рамках данного решения планируется строительство многоквартирных жилых домов, для решения вопроса по расселению граждан из семи аварийных многоквартирных домов по ул. Кирова в г. Раменское.

В результате строительства жилых домов по ул. Крымская, планируемая численность жильцов составит 2176 человек, что в соответствии с утвержденными нормативами регионального градостроительного проектирования Московской области повлечет потребность в 298 местах для учащихся общеобразовательных школ и 142 местах в дошкольных образовательных учреждениях.


В целях соблюдения правил, предусмотренных Постановлением главного государственного санитарного врача РФ №28 от 28.09.2020, проектом КРТ жители

ул. Крымская будут обеспечены местами в образовательных учреждениях за счет строительства дополнительного учебного блока на 387 мест – пристройки к МОУ Дергаевская СОШ №23, расположенном по адресу: д. Дергаево, ул. Октябрьская, д. 73б, и строительства детского дошкольного учреждения на 220 мест по адресу г. Раменское, проезд Транспортный.

Вместе с тем, жители ул. Крымская будут обеспечены местами в МОУ Раменская СОШ №1 расположенной по адресу: г. Раменское, ул. Красноармейская, д. 22 и МОУ Раменская СОШ №9 расположенной по адресу: г. Раменское ул. Крымская, д. 6 путём перераспределения учащихся в МОУ Дергаевская СОШ №23.

Исполняющий полномочия главы Раменского городского округа, первый заместитель главы администрации Раменского городского округа

О.Б. Плынов



Исп. В.В. Котов

Лист согласования к документу № 143-01ИСХ-13627 от 30.06.2023

Инициатор согласования: Лотарёв Ю.И. Начальник управления градостроительной деятельности и рекламы
(Администрация Раменского городского округа Московской области)

1178

Согласование инициировано: 29.06.2023 15:02

Краткое содержание: Информационное письмо в рамках разработки РКРТ Кирова-Крымская

ЛИСТ СОГЛАСОВАНИЯ

Тип согласования: **последовательное**

№	ФИО	Срок согласования	Результат согласования	Замечания/Комментарии
1	Плынов О.Б.		ЭП Подписано 30.06.2023 14:38	-



АДМИНИСТРАЦИЯ РАМЕНСКОГО ГОРОДСКОГО ОКРУГА МОСКОВСКОЙ ОБЛАСТИ

Адрес: Комсомольская пл., д.2
г. Раменское, Московская область, 140100

Телефон (495) 556-62-21, (496) 463-33-14
463-31-88

Факс: (8-496) 463-30-81
E-mail: ram_adm@mosreg.ru

от 08.08.2023 № 143-01ИСХ-17033
на № _____ от _____

Министру образования
Московской области
И.М. Бронштейн

Уважаемый Илья Михайлович!

Администрацией Раменского городского округа разрабатывается проект решения о комплексном развитии территории по адресу:

- г. Раменское, ул. Кирова,
- г. Раменское, ул. Крымская,
- г. Раменское, проезд Транспортный.

В рамках данного решения планируется строительство многоквартирных жилых домов, для решения вопроса по расселению граждан из семи аварийных многоквартирных домов по ул. Кирова в г. Раменское.


В результате сноса аварийных домов и строительства жилого дома по ул. Кирова прибывающее население составит 138 человек, что в соответствии с утвержденными нормативами регионального градостроительного проектирования Московской области повлечет потребность в 19 местах для учащихся общеобразовательных школ и 9 местах в дошкольных образовательных учреждениях.

В целях соблюдения правил, предусмотренных Постановлением главного государственного санитарного врача РФ №28 от 28.09.2020, жители ул. Кирова будут обеспечены местами в строящейся в рамках государственной программы Московской области «Строительство объектов социальной инфраструктуры на 2023-2027» школы на 550 мест по адресу: г.Раменское, ул.Высоковольтная, уч.19 (кадастровый номер: 50:23:0110307:78), планируемую к вводу в 2024 году и местами в дошкольном отделении МОУ Гимназии г. Раменское по адресу: г. Раменское, ул. Кирова, д. 5.

Заместитель главы администрации
Раменского городского округа

Егорова О.Б.

Исп. Н.А. Асева
8-496-463-3425



Лист согласования к документу № 143-01ИСХ-17033 от 08.08.2023

Инициатор согласования: Асеева Н.А. Председатель Комитета по образованию (Администрация Раменского городского округа Московской области)

1180

Согласование инициировано: 08.08.2023 08:54

Краткое содержание: Проект решения о комплексном развитии территории

ЛИСТ СОГЛАСОВАНИЯ

Тип согласования: **последовательное**

№	ФИО	Срок согласования	Результат согласования	Замечания/Комментарии
1	Егорова О.Б.		ЭП Подписано 08.08.2023 09:04	-



КОМИТЕТ ЛЕСНОГО ХОЗЯЙСТВА МОСКОВСКОЙ ОБЛАСТИ

бульвар Строителей, д. 1, г. Красногорск,
Московская область, 143407

тел. (498) 602-18-42
факс (498) 602-18-43
e-mail: mosoblkomles@mosreg.ru

10.10.2023

ИСХ-24426/19

Заместителю главы администрации
Раменского городского округа
Московской области

С.А. Феоктистовой

Уважаемая Светлана Анатольевна!

Комитетом лесного хозяйства Московской области (далее – Комитет) рассмотрено обращение от 29.09.2023 № 143-01ИСХ-21283 по вопросу приведения сведений государственного лесного реестра в соответствие со сведениями Единого государственного реестра недвижимости в отношении земельных участков с кадастровыми номерами 50:23:0000000:127415, 50:23:0110224:4431. По результатам рассмотрения сообщаем следующее.


По итогам заседания Межведомственной рабочей группы по реализации отдельных норм Федерального закона от 29.07.2017 № 280-ФЗ «О внесении изменений в отдельные законодательные акты Российской Федерации в целях устранения противоречий в сведениях государственных реестров и установления принадлежности земельного участка к определенной категории земель», прошедшего 05.10.2023, на основании представленных документов принято решение признать сведения, содержащиеся в Едином государственном реестре недвижимости в отношении земельных участков с кадастровыми номерами 50:23:0000000:127415, 50:23:0110224:4431 соответствующими требованиям, установленными ст. 14 Федерального закона от 21.12.2004 № 172-ФЗ «О переводе земель или земельных участков из одной категории в другую».

На основании принятого решения в отношении испрашиваемых земельных участков будут составлены акты об изменении документированной информации государственного лесного реестра в течение срока, установленного п. 4.1 приказа Министерства природных ресурсов и экологии Российской Федерации от 11.11.2013 № 496 «Об утверждении перечня, форм и порядка подготовки

документов, на основании которых осуществляется внесение документированной информации в государственном лесном реестре и ее изменение».

После их утверждения акты будут размещены в архиве Региональной географической информационной системы для обеспечения деятельности центральных исполнительных органов государственной власти, государственных органов и органов местного самоуправления Московской области.

Заместитель председателя Комитета
лесного хозяйства Московской области



Т.В. Илларионова

РОССИЙСКАЯ ФЕДЕРАЦИЯ

Министерство здравоохранения Московской области

Государственное бюджетное учреждение здравоохранения Московской области

«Раменская областная больница»

(ГБУЗ Московской области «Раменская областная больница»)

ОГРН 1215000105286, ИНН/КПП 5040175486/504001001

140105, Россия, Московская область, г.о.
Раменское, г.Раменское, ул. Махова, д. 14Телефон: 556-22-37, (496)463-30-21,
Телефакс: (496)467-22-61
Emailmz_ramob@mosreg.ru

Исх. № 2672

От 20.04.2023

Заместителю главы администрации -
Начальнику Управления мер социальной поддержки
Администрации Раменского городского округа
Ивушкиной Е.В.**Уважаемая Елена Владимировна!**

В ответ на № 143-01СЗ-4266-ЕИ от 17.04. Государственное бюджетное учреждение здравоохранения Московской области «Раменская областная больница» в части возможности обеспечения медицинской помощью планируемой застройки за счет существующих объектов здравоохранения, сообщаем следующее.

Обеспечение первичной медико-санитарной помощью жителей вновь построенных жилых домов будет осуществляться в рамках имеющихся мощностей Раменской городской поликлиники №1, расположенной по адресу: ул. Крымская, 2.

Главный врач



С.В. Маркитан



АДМИНИСТРАЦИЯ РАМЕНСКОГО ГОРОДСКОГО ОКРУГА МОСКОВСКОЙ ОБЛАСТИ

КОМИТЕТ ПО КУЛЬТУРЕ И ТУРИЗМУ

Адрес: ул. Михалевича, д.2,
г. Раменское, Московская область,
140100

Телефон: 8 (496) 463-53-31, 463-12-57

Факс: 8 (496) 463-02-83

E-mail: ramkulture@yandex.ru

от _____ № _____

Начальнику управления
градостроительной деятельности и
рекламы
Лотареву Ю.И.

Уважаемый Юрий Иванович!

Комитет по культуре и туризму Администрации Раменского городского округа в дополнение к ранее направленному ответу на письмо от 14.04.2023 №143-01СЗ-4271 сообщает, что обеспечение потребности объектами культуры при строительстве многоквартирных жилых домов по ул. Кирова и Крымская будет осуществляться за счет следующих учреждений культуры:

1. МУК ДК «Сатурн» г. Раменское, ул. Михалевича, д.2
2. МУК ДК им. Воровского г. Раменское, ул. Воровского, д.4

Председатель Комитета
по культуре и туризму

М. Г. Рогатина

Кузнецов А.В.
8(496)46-302-83



Муниципальное автономное учреждение
«Многофункциональный центр предоставления государственных и муниципальных услуг
Раменского городского округа Московской области»
ул. Кирова, д. 15а, г. Раменское, 140105, Тел. 8 (800) 550-50-30доб. 52232
Эл. почта: mfc-ramenskiymr@mosreg.ru, Сайт: www.mfc-ramenskoye.ru
ОКПО 23524480, ОГРН 1135040010027, ИНН/КПП 5040127122/504001001

Дата 17.04.2023 №143-01-001ИСХ-413/2023

На № _____ от _____

Начальнику Управления
градостроительной деятельности и
рекламы администрации Раменского
городского округа

Ю.И. Лотареву

Уважаемый Юрий Иванович!

МАУ «МФЦ Раменского городского округа» в ответ на Вашу служебную записку от 14.04.2023 № 143-01СЗ-4268 информирует, что обеспечение обслуживания населения на территории планируемой застройки будет осуществляться за счет существующих офисов МФЦ, расположенных по адресам:

- г. Раменское, ул. Кирова, д. 15а,
- г. Раменское, ул. Крымская, д. 5.

С уважением,
директор МАУ «МФЦ Раменского
городского округа»

О.А. Казачкова

Исполнитель
Григорьева О.А.
Тел.:8(800)550-50-30 доб.52232

СЛУЖЕБНАЯ ЗАПИСКА

Кому: Начальнику Управления градостроительной деятельности и рекламы администрации Раменского городского округа **Ю.И. Лотарёву**

От: Заместителя главы администрации Раменского городского округа **В.В. Жирова**

Уважаемый Юрий Иванович!

В ответ на Вашу служебную записку №143-01СЗ-4268 от 14.04.2023 Управление муниципальных услуг, связи и развития информационно-коммуникационных технологий сообщает, что прибывающее население (341 человек) будет закреплено за существующим отделением почтовой связи 140105, расположенного по адресу: г. Раменское, ул. Космонавтов, д. 32.

С уважением,
Заместитель главы администрации
Раменского городского округа

В.В. Жиров

СЛУЖЕБНАЯ ЗАПИСКА

Кому: Начальнику Управления градостроительной деятельности и рекламы
Ю.И. Лотарёву

От: Председателя Комитета по спорту и молодёжной политике Л.В. Савина

Дата: 21.04.2023 г.

Уважаемый Юрий Иванович!

В ответ на Вашу служебную записку от 14.04.2023 № 143-01СЗ-4271, сообщаю следующее.

С учётом комплексного развития территории и планирования строительства многоквартирных жилых домов по адресу:

1. г. Раменское, ул. Кирова: жители могут быть обеспечены спортивными объектами, находящимися в шаговой доступности: МБУС СШ «Сатурн» (Стадион «Красное Знамя», по адресу г. Раменское, ул. Воровского) и МАУ «МФСК «Борисоглебский» (по адресу: г. Раменское, ул. Махова, д. 18/1).

Довожу до Вашего сведения, что на территории МАУ «МФСК «Борисоглебский» согласно государственной программы Московской области «Строительство объектов социальной инфраструктуры» запланировано строительство нового спортивного объекта Центр по бадминтону с бассейном (площадь зеркала воды 212,5 м²). Срок реализации данного проекта – 2022-2024 гг.

2. г. Раменское, ул. Крымская: жители могут быть обеспечены спортивными объектами, находящимися в шаговой доступности: МБУС «СШ «Раменское» (г. Раменское, ул. Крымская, д. 13), плавательный бассейн ООО «СК «Сатурн» (г. Раменское, ул. Свободы, д. 1) площадь зеркала воды составляет 1050 м².

С уважением,

Председатель Комитета
по спорту и молодёжной политике

Л.В. Савин

Исполнитель:
Гончаренко О.Ю.
8-496-461-58-86

Служебная записка

Кому: Начальнику Управления градостроительной деятельности и рекламы администрации Раменского городского округа

Ю.И. Лотареву

От: Начальника Управления территориальной безопасности и гражданской защиты администрации Раменского городского округа

С.С. Бойко

Дата: 20.04.2023

Тема: в ответ на № 143-01СЗ-4270 от 14.04.2023

Уважаемый Юрий Иванович!

В ответ на Ваш запрос от 14.04.2023 № 143-01СЗ-4270, направляю Вам сведения, представленные 26 ПСО ФПС ГПС Главного управления МЧС России по Московской области.

Ближайшее пожарно-спасательное подразделение к территориям комплексного развития по адресам: г. Раменское, ул. Крымская и г. Раменское, ул. Кирова является 42 ПСЧ 26 ПСО ФПС ГПС Главного управления МЧС России по Московской области, расположенная по адресу: г. Раменское, Дорожный проезд, д. 2.

Так же сообщаю Вам, что время следования пожарно-спасательного подразделения к территории комплексного развития по адресу: г. Раменское, ул. Крымская не превышает 10 минут.

Время следования ближайшего пожарно-спасательного подразделения к территории комплексного развития по адресу: г. Раменское, ул. Кирова превышает, требуемое в соответствии со ст.76 федерального закона от 22.07.2008 №123-ФЗ "Технический регламент о требованиях пожарной безопасности".

Контактное лицо: отдел гражданской обороны, предупреждения и ликвидации чрезвычайных ситуаций Управления территориальной безопасности и гражданской защиты администрации Раменского городского округа Архипкин Денис Сергеевич, телефон: 8(496)461-98-47.

С уважением,

Начальник Управления территориальной безопасности и гражданской защиты администрации Раменского городского округа

С.С. Бойко



ООО «ЭКОЛОГИЧЕСКАЯ АССОЦИАЦИЯ»

*141100, Московская обл., г. Щёлково,
1-ый Советский переулок, д. 25, офис 316
тел./факс 8(496)-56-9-12-34
тел./факс 8(496)-56-2-78-63
E-mail: zenova_g_p@mail.ru
ekoprotect@mail.ru*

**Проект обоснования размещения объекта
капитального строительства «Комплексное
развитие территории» в г. Раменское, Раменского
городского округа Московской области по адресу: г.
Раменское, ул. Кирова, Приборостроителей д.
Дергаево, улица Красноармейская, на земельных
участках с КН 50:23:0110224:3039,
50:23:0000000:1277415, 50:23:0110224:246,
50:23:0110224:17 »**

2023 год

Анкета разработчика

Проект обоснования размещения объекта капитального строительства «Комплексное развитие территории» в г. Раменское, Раменского городского округа Московской области по адресу: г. Раменское, ул. Кирова, Приборостроителей д. Дергаево, улица Красноармейская, на земельных участках с КН 50:23:0110224:3039, 50:23:0000000:1277415, 50:23:0110224:246, 50:23:0110224:17» разработан специалистами ООО «Экологическая ассоциация» (Свидетельство о допуске к работам по подготовке проектной документации, которые оказывают влияние на безопасность объектов капитального строительства № СРО-П-121-0032-5050026910-03, выдано НП «ПроектСтройСтандарт» 09.08.2012 г.).

Название организации	ООО «Экологическая ассоциация»
Юридический/фактический адрес	141100 Московская область, г. Щелково, 1-ый Советский переулок, д.25,офис 316
Телефон	8(496)56-2-78-63; 56-9-12-34
Факс	8(496)56-2-78-63
E-mail	Zenova_g_p@mail.ru
ИНН/КПП	5050026910/505001001
Р/СЧЁТ	40702810340480100643 в Сбербанке России г. Москва ОСБ №2575 г. Щёлково
КОР/СЧЁТ	30101810400000000225
БИК	044525225
Директор	Зенов Владимир Александрович

Настоящий раздел выполнен в соответствии с государственными стандартами, строительными нормами и правилами, государственными санитарно-эпидемиологическими правилами и нормативами, нормативными природоохранными документами и другими нормативными актами, регулирующими природоохранную деятельность.

Данный материал является интеллектуальной собственностью ООО «Экологическая ассоциация».

Запрещается размножать, передавать другим организациям и лицам для целей, не предусмотренных настоящим проектом.

В разработке принимали участие

Заместитель директора
ООО «Экологическая ассоциация»



Handwritten signature in blue ink.

Зенова Г.П.

Инженер-эколог

Handwritten signature in blue ink.

Крючкова В.В.

Аннотация

Настоящая работа – Проект обоснования размещения объекта капитального строительства «Комплексное развитие территории» в г. Раменское, Раменского городского округа Московской области по адресу: г. Раменское, ул. Кирова, Приборостроителей д. Дергаево, улица Красноармейская, на земельных участках с КН 50:23:0110224:3039, 50:23:0000000:1277415, 50:23:0110224:246, 50:23:0110224:17» выполнена в соответствии с пунктом 1 Правил установления санитарных разрывов и использования земельных участков, расположенных в границах санитарных разрывов, утвержденных Постановлением Правительства РФ от 03.03.2018 г. №222 (нов. ред.).

Согласно пункту 1 Правил установления санитарно-защитной зоны и использования земельных участков, расположенных в границах санитарно-защитных зон, утвержденных Постановлением Правительства РФ от 03.03.2018 г. №222 (нов. ред.), санитарные-защитные зоны устанавливаются в отношении действующих, планируемых к строительству, реконструируемых объектов капитального строительства, являющихся источниками химического, физического, биологического воздействия на среду обитания человека, в случае формирования за контурами объектов химического, физического и (или) биологического воздействия, превышающего санитарно-эпидемиологические требования.

Проект выполнен в полном объеме с целью определения суммирующей границы санитарного разрыва от существующих парковок по фактору шума и фактору химического загрязнения атмосферы выбросами вредных веществ, определения достаточных размеров с целью предотвращения негативного воздействия рассматриваемого объекта на среду обитания и здоровье человека.

Наименование проекта:

Проект обоснования размещения объекта капитального строительства «Комплексное развитие территории» в г. Раменское, Раменского городского округа Московской области по адресу: г. Раменское, ул. Кирова, Приборостроителей д. Дергаево, улица Красноармейская, на земельных участках с КН 50:23:0110224:3039, 50:23:0000000:1277415, 50:23:0110224:246, 50:23:0110224:17»

Наименование хозяйствующего субъекта, для промышленной площадки которого представлен проект обоснования размещения:

ООО «Мособлинтерстрой»

Реквизиты хозяйствующего субъекта:

Юридический адрес: 140103, Московская область, город Раменское, ул. Приборостроителей, д.1а пом 1
ОГРН 1085040006160
ИНН 5040086405

Статус объекта, для которого разработан проект обоснования:

Проектируемый объект.

Функциональное назначение объекта – Комплексная жилая застройка

Земельные отношения:

Территория проектируемой комплексной жилой застройки расположена по адресу: г. Раменское, Раменского городского округа Московской области по адресу: г. Раменское, ул. Кирова, Приборостроителей д. Дергаево, улица Красноармейская, на земельных участках с КН 50:23:0110224:3039, 50:23:0000000:1277415, 50:23:0110224:246, 50:23:0110224:17».

Рассматриваемый в проекте проектируемый объект (комплексная застройка) расположен на земельных участках:

- кадастровый номер земельного участка 50:23:0110224:3039 площадь участка составляет 8 078 кв.м, категория земель: земли поселений (земли населенных пунктов), разрешенное использование: объекты придорожного сервиса,

- кадастровый номер земельного участка 50:23:0110224:246, площадь участка составляет 5 774 кв. м, категория земель: земли поселений (земли населенных пунктов), разрешенное использование: объекты придорожного сервиса,

- кадастровый номер земельного участка 50:23:0000000:1277415 площадь участка составляет 18 790 кв. м, категория земель: земли поселений (земли населенных пунктов), разрешенное использование: под строительство физкультурно-оздоровительного комплекса и гаража стоянки,

- кадастровый номер земельного участка 50:23:0110224:17 площадь участка составляет 40 000 кв. м, категория земель: земли поселений (земли населенных пунктов), разрешенное использование: магазины (4.4), общественное питание (4.6), объекты дорожного сервиса (4.9.1), строительная промышленность (6.6), склад (6.9), автомобильный транспорт (7.2)

Описание исходной градостроительной ситуации размещения промплощадки:

Границами территории проектируемого объекта являются:

Участки с КН 50:23:0110224:3039 и 50:23:0110224:246

- с севера примыкает земельный участок с КН 50:23:0110224:4337 (2), категория земель: земли населённых пунктов, разрешенное использование: хранение автотранспорта (2.7.1), площадью 18 105 кв. м, по факту – открытая парковка на 325 машиномест, далее на расстоянии 50 м расположен ЗУ с КН 50:23:0110224:236, категория земель: земли поселений (земли населенных пунктов), площадью: 58640 кв.м, разрешенное использование: для комплексного освоения в целях жилищного строительства.

- с востока – примыкает ЗУ с КН 50:23:0110224:45, площадью 5000 кв.м, категория земель: земли поселений (земли населенных пунктов), разрешенное использование: размещение гаражного комплекса, далее на расстоянии 64 м расположены земельные участки под ГСК "Автомобилист-5", разрешенное использование: гаражи с подвалом.

- с юга - примыкают земли неразграниченной государственной собственности (по факту проезжая часть), на расстоянии 28 м расположен ЗУ с КН 50:23:0110224:3, категория земель: земли поселений (земли населенных пунктов), площадью: 2560 кв.м, разрешенное использование: бытовое обслуживание; деловое управление; рынки; магазины; банковская и страховая деятельность; общественное питание; обслуживание автотранспорта; склады и на расстоянии 28 м расположен ЗУ с КН 50:23:0110224:4, категория земель: земли поселений (земли населенных пунктов), площадью: 7580 кв.м, разрешенное использование: производственная база,

- с востока - примыкают земли неразграниченной государственной собственности (по факту проезжая часть), на расстоянии 11-25 м расположены участки: ЗУ с КН 50:23:0110224:4406, категория земель: земли поселений (земли населенных пунктов), площадью: 4854 кв.м, разрешенное использование: "объекты торговли (торговые центры, торгово-развлекательные центры (комплексы))", "рынки", "магазины", "банковская и страховая деятельность" ,"общественное питание", "гостиничное обслуживание", "обслуживание автотранспорта", "выставочно-ярмарочная деятельность" и ЗУ с КН 50:23:0110224:4405, категория земель: земли поселений (земли населенных пунктов), площадью :3490 кв.м, разрешенное использование: "объекты торговли (торговые центры, торгово-развлекательные центры (комплексы))", "рынки", "магазины", "банковская и

страховая деятельность", "общественное питание", "гостиничное обслуживание", "обслуживание автотранспорта", "выставочно-ярмарочная деятельность".

Участок с КН 50:23:0000000:1277415

- с севера – примыкает ЗУ с КН 50:23:0000000:839, категория земель: земли поселений (земли населенных пунктов), площадью: 19258 кв.м, разрешенное использование: для многоэтажного жилищного строительства,

- с востока - примыкают земли неразграниченной государственной собственности (по факту проезжая часть), и ЗУ с КН 50:23:0110224:44, категория земель: земли поселений (земли населенных пунктов), площадью: 9987 кв.м, разрешенное использование: спорт, далее на расстоянии 35 м расположен земельный участок с КН 50:23:0110224:4337, категория земель: земли поселений (земли населенных пунктов), площадью: 18105 кв.м, разрешенное использование: хранение автотранспорта (2.7.1),

- с юга - примыкают земли неразграниченной государственной собственности, далее на расстоянии 51-78 м расположены следующие ЗУ: КН 50:23:0110224:4352, категория земель: земли поселений (земли населенных пунктов), площадью: 4267 кв.м, разрешенное использование: под производственную базу, КН 50:23:0110224:31, категория земель: земли поселений (земли населенных пунктов), площадью: 9873 кв.м, разрешенное использование: под производственную базу, КН 50:23:0110224:52, категория земель: земли поселений (земли населенных пунктов), площадью: 1163 кв.м, разрешенное использование: под строительство производственной базы

- с запада – примыкают земли неразграниченной государственной собственности, примыкает участок с КН 50:23:0110224:242, категория земель: земли поселений (земли населенных пунктов), площадью: 14000 кв.м, разрешенное использование: под строительство детского сада, далее на расстоянии 4-11 м расположен ЗУ с КН 50:23:0020266:22, категория земель: земли поселений (земли населенных пунктов), площадью 1802 кв.м, разрешенное использование: для ведения личного подсобного хозяйства

Карта (план) объекта землеустройства: комплексной застройки г. Раменское, Раменского городского округа Московской области по адресу: г. Раменское, ул. Кирова, Приборостроителей д. Дергаево, улица Красноармейская, на земельных участках с КН 50:23:0110224:3039, 50:23:0000000:1277415, 50:23:0110224:246, 50:23:0110224:17 приведена на стр. 14 проекта.

Участок с КН 50:23:0110224:17 расположен на значительном удалении от существующих паркомов.

В границах существующих участков проектом предусмотрено строительство:

- многоквартирные жилые дома (17-25 этажей),
- детские площадки,
- универсальные спортивные площадки,
- физкультурные площадки,
- площадки отдыха,
- мусоросборочная площадка,
- трансформаторная подстанция,
- автомобильные стоянки

Данный проект выполняется для обоснования возможности размещения «Комплексное развитие территории» в г. Раменское, Раменского городского округа Московской области по адресу: г. Раменское, ул. Кирова, Приборостроителей д. Дергаево, улица Красноармейская, на земельных участках с КН 50:23:0110224:3039, 50:23:0000000:1277415, 50:23:0110224:246, 50:23:0110224:17». В непосредственной близости с участками, под комплексную застройку, расположены автостоянки на 300 и 350 машиномест. На территориях автостоянок работы по покраске, шиномонтажу, кузовным работам не проводятся.

Класс опасности объекта согласно санитарной классификации, предусмотренной СанПиН 2.2.1/2.1.1.1200-03 (Новая редакция) с изм. и доп. №№ 1-4

В соответствии с изменениями СанПиН 2.2.1/2.1.1.1200-03 «Санитарно-защитные зоны и санитарная классификация предприятий, сооружений и иных объектов» парковки имеют санитарный разрыв.

Количество источников воздействия по каждому из факторов, итоговый перечень вредных веществ

Функционирование существующего объекта будет сопровождаться поступлением в атмосферу загрязняющих веществ 7 наименований из 4 источников выбросов. Валовый выброс объекта составляет 2,726226 т/год, суммарная мощность выброса 0,7948038 г/с.

Перечень примененных в расчетах методик, разработанных в установленном порядке, а также согласованных программных комплексов.

Расчет рассеивания загрязняющих веществ от источников объекта выполнен по унифицированной программе УПРЗА «Эколог», версия 4.60 фирмы «Интеграл». Расчет выбросов загрязняющих веществ от автотранспорта – по программе «АТП-Эколог» фирмы «Интеграл».

Информация о расчетных концентрациях загрязняющих веществ в расчетных точках на границе проектируемой СЗЗ и за ее пределами:

Максимальная концентрация загрязняющих веществ в контрольных точках составит:

Азота диоксид (Двуокись азота; пероксид азота)	- 0,44 ПДК (в т.ч. фон 0,36 ПДК);
Азот (II) оксид (Азот монооксид)	- 0,13 ПДК (в т.ч. фон 0,13 ПДК);
Углерод (Пигмент черный)	- 0,01 ПДК;
Сера диоксид	- 0,04 ПДК (в т.ч. фон 0,04 ПДК);
Углерода оксид (Углерод окись; углерод моноокись; угарный газ)	- 0,59 ПДК (в т.ч. фон 0,51 ПДК);
Керосин (Керосин прямой перегонки; керосин дезодорированный)	- 0,01 ПДК;
Бензин (нефтяной, малосернистый)	- 0,0087 ПДК;

В результате расчета рассеивания установлено, что приземные концентрации всех загрязняющих веществ и групп суммации не превышают гигиенических нормативов качества атмосферного воздуха в расчетных точках, расположенных на границе территории предприятия.

Информация об эквивалентных и максимальных уровнях шума от источников непостоянного шума и уровнях звукового давления в октавных полосах частот от источников постоянного шума:

Количество источников шума влияющих на проектируемую жилую застройку – 4, в т.ч.: постоянных – 0; непостоянных – 4. Движение автотранспорта на парковки (наихудший вариант) – круглосуточно.

Эквивалентные уровни звука от источников непостоянного шума (дневное время суток):

$$L_{\text{Аэкв.}} = 45,4-43,2 \text{ дБА (ДУ} = 55,0 \text{ дБА)}$$

Эквивалентные уровни звука от источников непостоянного шума (ночное время суток):

$$L_{\text{Аэкв.}} = 38,7-39,2 \text{ дБА (ДУ} = 45,0 \text{ дБА)}$$

Максимальные уровни звука от источников непостоянного шума (дневное время суток):

$$L_{\text{Аmax}} = 55,4-56,5 \text{ дБА (ДУ} = 70,0 \text{ дБА)}$$

Максимальные уровни звука от источников непостоянного шума (ночное время суток):

$$L_{Amax} = 47,8-49,6 \text{ дБА (ДУ} = 60,0 \text{ дБА)}$$

Гигиеническая безопасность:

Анализ расчетов выбросов показал, что вклад в загрязнение атмосферы от рассматриваемого объекта составляет менее 1 ПДК во всех расчетных точках на границе территории предприятия. Дополнительных мероприятий по очистке и контролю выбросов не требуется.

Расчетные уровни шума на границе территории предприятия от всех источников шумового воздействия не превышают установленных нормативов по СанПиН 1.2.3685-21 для дневного и ночного времени суток. Функционирование объекта не приведет к сверхнормативному воздействию на акустическую обстановку, следовательно, не требует дополнительных специальных мероприятий по борьбе с шумом.

Источники электромагнитного излучения на предприятии отсутствуют.

Лабораторные исследования и измерения:

В соответствии с требованиями СанПиН 2.2.1/2.1.1.1200-03 (изменение №3-4) подтверждением соблюдения гигиенических нормативов на границе санитарного разрыва, жилой застройки и других нормируемых территорий являются результаты натурных исследований атмосферного воздуха и измерений уровней физического воздействия на атмосферный воздух в рамках проведения надзорных мероприятий.

В результате проведения расчетов загрязнения атмосферного воздуха на территории автопарковок, расположенных вблизи проектируемой жилой застройки были определены источники выбросов и загрязняющие вещества и оценены их количественные и качественные характеристики.

В 2023 г. были выполнены замеры (исследования) атмосферного воздуха на границе территории очистных сооружений в одной контрольной точке КТ1(РТ1) —северо-восточное направление от проектируемой комплексной застройки, КТ 2 (РТ 2) – северное направление комплексной застройки. Инструментальные замеры выполнены специалистами аккредитованной испытательной лаборатории ООО «Веста» (аттестат аккредитации RA.RU.21HO96).

В контрольных точках проведено по 1 дней исследований качества атмосферного воздуха по веществам, создающим максимальное загрязнение атмосферного воздуха: диоксид азота, оксид углерода.

Согласно представленным протоколам лабораторных исследований, превышений допустимых концентраций указанных веществ выявлено не было.

Протоколы лабораторных испытаний и инструментальных исследований, копии аттестатов аккредитации и области аккредитации прилагаются.

В контрольной точке проведено по 1 исследований качества атмосферного воздуха по следующим веществам: азота диоксид, углерода оксид.

При проведении исследований атмосферного воздуха использовались приборы, позволяющие их эксплуатацию в соответствующих диапазонах температуры, влажности и атмосферного давления. Протоколы проведения инструментальных исследований представлены в Приложении к настоящему проекту.

В соответствии с проведенными исследованиями загрязнения воздушной среды загрязняющими веществами выявлено, что максимальные концентрации загрязняющих веществ, в контрольных точках, при функционировании гаражей составили:

Данные контроля качества атмосферного воздуха

№№ п.п.	Дата исследования	Номер протокола	Контролируемое вещество	Результаты контроля, концентрация, мг/м ³	Направление ветра
1	2	3	4	5	6
Граница территории северо-восточное направление					
1	27.04.2023	№1/23-П	Диоксид азота	0,17	Ю
			Углерода оксид	3,25	
Граница территории северное направление					
2	27.04.2023	№1/23-П	Диоксид азота	0,16	Ю
			Углерода оксид	3,49	

В соответствии с проведенными исследованиями уровней шума выявлено, что эквивалентные и максимальные уровни звукового давления от работы всех источников шума размещаемых на территории автостоянок, а именно работающие двигатели автотранспорта в контрольной точке составили:

В соответствии с проведенными исследованиями уровней шума выявлено, что

Таблица 4.

Номер контрольной точки	Наименование измеряемого показателя	Результат исследования	
		Уровни звука LA и эквивалентные уровни звука LAэкв., дБА	Максимальный уровень звука LAмакс, дБА
1	2	3	4
КТ.1	день	45,4	56,5
	ночь	39,2	49,6

Таблица 4.

Номер контрольной точки	Наименование измеряемого показателя	Результат исследования	
		Уровни звука LA и эквивалентные уровни звука LAэкв., дБА	Максимальный уровень звука LAмакс, дБА
1	2	3	4
КТ.2	день	43,2	55,4
	ночь	38,7	47,8

эквивалентные и максимальные уровни звукового давления от работы всех источников шума размещаемых на территории автопарковок, а именно работающие двигатели автотранспорта в контрольной точке составили:

Для проектируемой комплексной застройки были выполнены все исследования согласно программе производственного контроля. Согласно результатам контроля все показатели, заявленным программой находятся в пределах нормативов.

Согласно выполненным расчетам суммарное химическое и физическое воздействие на среду обитания человека от существующих автопарковок не превышает санитарно-эпидемиологические требования.

Содержание

	Стр.
Введение	10
1. Общие сведения об объекте.	12
1.1. Краткая характеристика места расположения расположения существующего объекта.	12
1.2. Состав и назначение объекта.	16
2. Краткая характеристика природно-экологических особенностей территории.	19
Климатическая характеристика района расположения объекта.	19
Выводы.	20
3. Краткая характеристика объекта как источника загрязнения атмосферы.	21
3.1. Краткая характеристика технологического производства и технологического оборудования с точки зрения загрязнения атмосферы.	21
3.2. Краткая характеристика газоочистных и пылеулавливающих установок.	25
3.3. Расчёт рассеивания загрязняющих веществ в атмосферном воздухе.	25
3.3.1. Характеристика исходных данных для проведения расчёта рассеивания выбросов загрязняющих веществ.	25
3.3.2. Анализ результатов расчёта рассеивания загрязняющих веществ в атмосфере.	25
Выводы	29
4. Оценка акустического воздействия объекта на окружающую среду.	30
4.1. Санитарно-гигиенические ограничения выбора расчетных точек.	30
4.3. Расчет ожидаемого уровня звукового давления при рейсировании автотранспорта по территории объекта	33
Выводы	38
5. Расчёт санитарного разрыва по прочим факторам негативного воздействия.	39
6. Мероприятия по снижению негативного воздействия на среду обитания.	39
7. Обоснование границ санитарного разрыва по совокупности показателей.	40
8. Функциональное зонирование территории санитарного разрыва и режим её использования.	41
Литература	43
Приложения:	44
<i>Приложение 1.</i>	45
Расчёт валовых и максимальных выбросов загрязняющих веществ от источников загрязнения атмосферного воздуха.	
<i>Приложение 2.</i>	75
Справка о фоновых концентрациях загрязняющих веществ в атмосферном воздухе.	
<i>Приложение 3.</i>	79
Расчет рассеивания загрязняющих веществ в атмосферном воздухе.	
<i>Приложение 4.</i>	170
Исходно-разрешительная документация	

Введение

Для защиты населения от вредного воздействия различных факторов, согласно нормативным санитарным нормам и правилам, предприятия и иные объекты, являющиеся источниками воздействия на среду обитания и здоровье человека, отделяются от селитебных территорий санитарными разрывами.

Санитарные разрывы устанавливаются в целях снижения уровня загрязнения воздуха, уровней шума и других факторов негативного влияния до предельно допустимых значений на границе с селитебными территориями за счёт обеспечения санитарных разрывов и озеленения территории. Размеры разрывов от территории автостоянок определяются в направлении жилой застройки и других зон с нормативно определёнными повышенными требованиями.

Данный проект выполняется для обоснования возможности размещения объекта капитального строительства «Комплексное развитие территории» в г. Раменское, Раменского городского округа Московской области по адресу: г. Раменское, ул. Кирова, Приборостроителей д. Дергаево, улица Красноармейская, на земельных участках с КН 50:23:0110224:3039, 50:23:0000000:1277415, 50:23:0110224:246, 50:23:0110224:17» вблизи автопарковок на 300 и 325 машиномест. В непосредственной близости с участками, под комплексную застройку, расположены автопарковки на 300 и 325 машиномест. На территориях парковок работы по покраске, шиномонтажу, кузовным работам не проводятся.

Класс опасности объекта согласно санитарной классификации, предусмотренной СанПиН 2.2.1/2.1.1.1200-03 (Новая редакция) с изм. и доп. №№ 1-4

В соответствии с изменениями СанПиН 2.2.1/2.1.1.1200-03 «Санитарно-защитные зоны и санитарная классификация предприятий, сооружений и иных объектов» парковки имеют санитарный разрыв.

Обоснование возможности размещения объекта капитального строительства «Комплексное развитие территории» в г. Раменское, Раменского городского округа Московской области по адресу: г. Раменское, ул. Кирова, Приборостроителей д. Дергаево, улица Красноармейская, на земельных участках с КН 50:23:0110224:3039, 50:23:0000000:1277415, 50:23:0110224:246, 50:23:0110224:17» вблизи автопарковок на 300 и 325 машиномест. выполнено на основании Федерального закона «Об охране окружающей среды» от 10 января 2002 г. №7-ФЗ; Федерального закона «О санитарно-эпидемиологическом благополучии населения» от 30 марта 1999 г. № 52-ФЗ; СанПиН 2.2.1/2.1.1-1200-03 «Санитарно-защитные зоны и санитарная классификация предприятий и иных объектов», «Правил установления санитарно-защитных зон и использования земельных участков, расположенных в границах санитарно-защитных зон», утвержденных Постановлением Правительства РФ от 03.03.2018 г. №222.

Целью данной работы является:

- определение суммирующей границы проектируемой жилой застройки по фактору шума и фактору химического загрязнения атмосферы выбросами вредных веществ, предотвращение негативного воздействия рассматриваемого объекта на среду обитания и здоровье человека;

- разработка предложений по планировочной организации и мероприятий по благоустройству территории.

Для определения возможности размещения проектируемой жилой застройки были использованы:

- картографические материалы, позволяющие определить взаимное расположение на местности рассматриваемого объекта, зон жилой и административной застройки, зелёных массивов и т.д.;
- сведения о характере деятельности рассматриваемого объекта;
- данные об источниках загрязнения атмосферы, источниках шумового воздействия;

- физико-географические и климатические характеристики района расположения рассматриваемого объекта.

В настоящей работе приведены расчёты выбросов вредных веществ от источников объекта (существующих гаражей) и выполнены расчёты рассеивания вредных веществ в атмосферном воздухе по программе «Эколог», расчёт уровней звукового давления от источников шума объекта, необходимые табличные, графические и другие материалы в соответствии с требованиями к проектной документации по организации санитарно-защитной зоны, а также даны предложения по определению размеров санитарных разрывов по совокупности воздействия негативных факторов.

1. Общие сведения об объекте.

1.1. Краткая характеристика места расположения проектируемого объекта

Рассматриваемый в проекте проектируемый объект (комплексная застройка) расположен на земельных участках:

- кадастровый номер земельного участка 50:23:0110224:3039 площадь участка составляет 8 078 кв.м, категория земель: земли поселений (земли населенных пунктов), разрешенное использование: объекты придорожного сервиса,

- кадастровый номер земельного участка 50:23:0110224:246, площадь участка составляет 5 774 кв. м, категория земель: земли поселений (земли населенных пунктов), разрешенное использование: объекты придорожного сервиса,

- кадастровый номер земельного участка 50:23:0000000:1277415 площадь участка составляет 18 790 кв. м, категория земель: земли поселений (земли населенных пунктов), разрешенное использование: под строительство физкультурно-оздоровительного комплекса и гаража стоянки,

- кадастровый номер земельного участка 50:23:0110224:17 площадь участка составляет 40 000 кв. м, категория земель: земли поселений (земли населенных пунктов), разрешенное использование: магазины (4.4), общественное питание (4.6), объекты дорожного сервиса (4.9.1), строительная промышленность (6.6), склад (6.9), автомобильный транспорт (7.2)

Описание исходной градостроительной ситуации размещения промплощадки:

Границами территории проектируемого объекта являются:

Участки с КН 50:23:0110224:3039 и 50:23:0110224:246

- с севера примыкает земельный участок с КН 50:23:0110224:4337 (2), категория земель: земли населённых пунктов, разрешенное использование: хранение автотранспорта (2.7.1), площадью 18 105 кв. м, по факту – открытая парковка на 325 машиномест, далее на расстоянии 50 м расположен ЗУ с КН 50:23:0110224:236, категория земель: земли поселений (земли населенных пунктов), площадью: 58640 кв.м, разрешенное использование: для комплексного освоения в целях жилищного строительства.

- с востока – примыкает ЗУ с КН 50:23:0110224:45, площадью 5000 кв.м, категория земель: земли поселений (земли населенных пунктов), разрешенное использование: размещение гаражного комплекса, далее на расстоянии 64 м расположены земельные участки под ГСК "Автомобилист-5", разрешенное использование: гаражи с подвалом.

- с юга - примыкают земли неразграниченной государственной собственности (по факту проезжая часть), на расстоянии 28 м расположен ЗУ с КН 50:23:0110224:3, категория земель: земли поселений (земли населенных пунктов), площадью: 2560 кв.м, разрешенное использование: бытовое обслуживание; деловое управление; рынки; магазины; банковская и страховая деятельность; общественное питание; обслуживание автотранспорта; склады и на расстоянии 28 м расположен ЗУ с КН 50:23:0110224:4, категория земель: земли поселений (земли населенных пунктов), площадью: 7580 кв.м, разрешенное использование: производственная база,

- с востока - примыкают земли неразграниченной государственной собственности (по факту проезжая часть), на расстоянии 11-25 м расположены участки: ЗУ с КН 50:23:0110224:4406, категория земель: земли поселений (земли населенных пунктов), площадью: 4854 кв.м, разрешенное использование: "объекты торговли (торговые центры, торгово-развлекательные центры (комплексы))", "рынки", "магазины", "банковская и страховая деятельность", "общественное питание", "гостиничное обслуживание", "обслуживание автотранспорта", "выставочно-ярмарочная деятельность" и ЗУ с КН

50:23:0110224:4405, категория земель: земли поселений (земли населенных пунктов), площадью :3490 кв.м, разрешенное использование: "объекты торговли (торговые центры, торгово-развлекательные центры (комплексы))", "рынки", "магазины", "банковская и страховая деятельность", "общественное питание", "гостиничное обслуживание", "обслуживание автотранспорта", "выставочно-ярмарочная деятельность".

Участок с КН 50:23:0000000:1277415

-с севера – примыкает ЗУ с КН 50:23:0000000:839, категория земель: земли поселений (земли населенных пунктов), площадью: 19258 кв.м, разрешенное использование: для многоэтажного жилищного строительства,

- с востока - примыкают земли неразграниченной государственной собственности (по факту проезжая часть), и ЗУ с КН 50:23:0110224:44, категория земель: земли поселений (земли населенных пунктов), площадью: 9987 кв.м, разрешенное использование: спорт, далее на расстоянии 35 м расположен земельный участок с КН 50:23:0110224:4337, категория земель: земли поселений (земли населенных пунктов), площадью: 18105 кв.м, разрешенное использование: хранение автотранспорта (2.7.1),

- с юга - примыкают земли неразграниченной государственной собственности, далее на расстоянии 51-78 м расположены следующие ЗУ: КН 50:23:0110224:4352, категория земель: земли поселений (земли населенных пунктов), площадью: 4267 кв.м, разрешенное использование: под производственную базу, КН 50:23:0110224:31, категория земель: земли поселений (земли населенных пунктов), площадью: 9873 кв.м, разрешенное использование: под производственную базу, КН 50:23:0110224:52, категория земель: земли поселений (земли населенных пунктов), площадью: 1163 кв.м, разрешенное использование: под строительство производственной базы

- с запада – примыкают земли неразграниченной государственной собственности, примыкает участок с КН 50:23:0110224:242, категория земель: земли поселений (земли населенных пунктов), площадью: 14000 кв.м, разрешенное использование: под строительство детского сада, далее на расстоянии 4-11 м расположен ЗУ с КН 50:23:0020266:22, категория земель: земли поселений (земли населенных пунктов), площадью 1802 кв.м, разрешенное использование: для ведения личного подсобного хозяйства

Карта (план) объекта землеустройства: комплексной застройки г. Раменское, Раменского городского округа Московской области по адресу: г. Раменское, ул. Кирова, Приборостроителей д. Дергаево, улица Красноармейская, на земельных участках с КН 50:23:0110224:3039, 50:23:0000000:1277415, 50:23:0110224:246, 50:23:0110224:17 приведена на стр. 14 проекта.

Участок с КН 50:23:0110224:17 расположен на значительном удалении от существующих парковом.

В границах существующих участков проектом предусмотрено строительство:

- многоквартирные жилые дома (17-25 этажей),
- детские площадки,
- универсальные спортивные площадки,
- физкультурные площадки,
- площадки отдыха,
- мусоросборочная площадка,
- трансформаторная подстанция,
- автомобильные стоянки

Данный проект выполняется для обоснования возможности размещения «Комплексное развитие территории» в г. Раменское, Раменского городского округа Московской области по адресу: г. Раменское, ул. Кирова, Приборостроителей д. Дергаево, улица Красноармейская, на земельных участках с КН 50:23:0110224:3039,

50:23:0000000:1277415, 50:23:0110224:246, 50:23:0110224:17». В непосредственной близости с участками, под комплексную застройку, расположены автостоянки на 300 и 350 машиномест. На территориях автостоянок работы по покраске, шиномонтажу, кузовным работам не проводятся.

Класс опасности объекта согласно санитарной классификации, предусмотренной СанПиН 2.2.1/2.1.1.1200-03 (Новая редакция) с изм. и доп. №№ 1-4

В соответствии с изменениями СанПиН 2.2.1/2.1.1.1200-03 «Санитарно-защитные зоны и санитарная классификация предприятий, сооружений и иных объектов» парковки имеют санитарный разрыв.

Карта (план) объекта землеустройства:

Карта-схема проектируемой комплексной жилой застройки, расположенной в г. Раменское, Раменского городского округа Московской области по адресу: г. Раменское, ул. Кирова, Приборостроителей д. Дергаево, улица Красноармейская, на земельных участках с КН 50:23:0110224:3039, 50:23:0000000:1277415, 50:23:0110224:246, 50:23:0110224:17» приведена на стр. 14 проекта.

Участок с КН 50:23:0110224:17 расположен на значительном удалении от существующих паркомов.

В границах существующих участков проектом предусмотрено строительство:

- многоквартирные жилые дома (17-25 этажей),
- детские площадки,
- универсальные спортивные площадки,
- физкультурные площадки,
- площадки отдыха,
- мусоросборочная площадка,
- трансформаторная подстанция,
- автомобильные стоянки

Данный проект выполняется для обоснования возможности размещения «Комплексное развитие территории» в г. Раменское, Раменского городского округа Московской области по адресу: г. Раменское, ул. Кирова, Приборостроителей д. Дергаево, улица Красноармейская, на земельных участках с КН 50:23:0110224:3039, 50:23:0000000:1277415, 50:23:0110224:246, 50:23:0110224:17». В непосредственной близости с участками, под комплексную застройку, расположены автостоянки на 300 и 350 машиномест. На территориях автостоянок работы по покраске, шиномонтажу, кузовным работам не проводятся.

Класс опасности объекта согласно санитарной классификации, предусмотренной СанПиН 2.2.1/2.1.1.1200-03 (Новая редакция) с изм. и доп. №№ 1-4

В соответствии с изменениями СанПиН 2.2.1/2.1.1.1200-03 «Санитарно-защитные зоны и санитарная классификация предприятий, сооружений и иных объектов» автостоянки имеют санитарный разрыв.

Основными факторами воздействия на окружающую среду с точки зрения обоснования воздействия на проектируемый объект являются выбросы загрязняющих веществ в атмосферу и акустическое воздействие.

На данном участке сбора, хранения и накопления ТБО ранее не проводилось.

Въезд и выезд на территорию автостоянок осуществляется с улицы местного значения.

Используемый транспорт:

В час «пик» по автотранспорту принято: движение транспорта 195 единиц в час.

1.2. Состав и назначение объекта проектируемого объекта

Рассматриваемый в проекте проектируемый объект (комплексная застройка) расположен на земельных участках:

- кадастровый номер земельного участка 50:23:0110224:3039 площадь участка составляет 8 078 кв.м, категория земель: земли поселений (земли населенных пунктов), разрешенное использование: объекты придорожного сервиса,

- кадастровый номер земельного участка 50:23:0110224:246, площадь участка составляет 5 774 кв. м, категория земель: земли поселений (земли населенных пунктов), разрешенное использование: объекты придорожного сервиса,

- кадастровый номер земельного участка 50:23:0000000:1277415 площадь участка составляет 18 790 кв. м, категория земель: земли поселений (земли населенных пунктов), разрешенное использование: под строительство физкультурно-оздоровительного комплекса и гаража стоянки,

- кадастровый номер земельного участка 50:23:0110224:17 площадь участка составляет 40 000 кв. м, категория земель: земли поселений (земли населенных пунктов), разрешенное использование: магазины (4.4), общественное питание (4.6), объекты дорожного сервиса (4.9.1), строительная промышленность (6.6), склад (6.9), автомобильный транспорт (7.2)

Описание исходной градостроительной ситуации размещения промплощадки:

Границами территории проектируемого объекта являются:

Участки с КН 50:23:0110224:3039 и 50:23:0110224:246

- с севера примыкает земельный участок с КН 50:23:0110224:4337 (2), категория земель: земли населённых пунктов, разрешенное использование: хранение автотранспорта (2.7.1), площадью 18 105 кв. м, по факту – открытая парковка на 325 машиномест, далее на расстоянии 50 м расположен ЗУ с КН 50:23:0110224:236, категория земель: земли поселений (земли населенных пунктов), площадью: 58640 кв.м, разрешенное использование: для комплексного освоения в целях жилищного строительства.

- с востока – примыкает ЗУ с КН 50:23:0110224:45, площадью 5000 кв.м, категория земель: земли поселений (земли населенных пунктов), разрешенное использование: размещение гаражного комплекса, далее на расстоянии 64 м расположены земельные участки под ГСК "Автомобилист-5", разрешенное использование: гаражи с подвалом.

- с юга - примыкают земли неразграниченной государственной собственности (по факту проезжая часть), на расстоянии 28 м расположен ЗУ с КН 50:23:0110224:3, категория земель: земли поселений (земли населенных пунктов), площадью: 2560 кв.м, разрешенное использование: бытовое обслуживание; деловое управление; рынки; магазины; банковская и страховая деятельность; общественное питание; обслуживание автотранспорта; склады и на расстоянии 28 м расположен ЗУ с КН 50:23:0110224:4, категория земель: земли поселений (земли населенных пунктов), площадью: 7580 кв.м, разрешенное использование: производственная база,

- с востока - примыкают земли неразграниченной государственной собственности (по факту проезжая часть), на расстоянии 11-25 м расположены участки: ЗУ с КН 50:23:0110224:4406, категория земель: земли поселений (земли населенных пунктов), площадью: 4854 кв.м, разрешенное использование: "объекты торговли (торговые центры, торгово-развлекательные центры (комплексы))", "рынки", "магазины", "банковская и страховая деятельность", "общественное питание", "гостиничное обслуживание", "обслуживание автотранспорта", "выставочно-ярмарочная деятельность" и ЗУ с КН 50:23:0110224:4405, категория земель: земли поселений (земли населенных пунктов),

площадью :3490 кв.м, разрешенное использование: "объекты торговли (торговые центры, торгово-развлекательные центры (комплексы))", "рынки", "магазины", "банковская и страховая деятельность", "общественное питание", "гостиничное обслуживание", "обслуживание автотранспорта", "выставочно-ярмарочная деятельность".

Участок с КН 50:23:0000000:1277415

-с севера – примыкает ЗУ с КН 50:23:0000000:839, категория земель: земли поселений (земли населенных пунктов), площадью: 19258 кв.м, разрешенное использование: для многоэтажного жилищного строительства,

- с востока - примыкают земли неразграниченной государственной собственности (по факту проезжая часть), и ЗУ с КН 50:23:0110224:44, категория земель: земли поселений (земли населенных пунктов), площадью: 9987 кв.м, разрешенное использование: спорт, далее на расстоянии 35 м расположен земельный участок с КН 50:23:0110224:4337, категория земель: земли поселений (земли населенных пунктов), площадью: 18105 кв.м, разрешенное использование: хранение автотранспорта (2.7.1),

- с юга - примыкают земли неразграниченной государственной собственности, далее на расстоянии 51-78 м расположены следующие ЗУ: КН 50:23:0110224:4352, категория земель: земли поселений (земли населенных пунктов), площадью: 4267 кв.м, разрешенное использование: под производственную базу, КН 50:23:0110224:31, категория земель: земли поселений (земли населенных пунктов), площадью: 9873 кв.м, разрешенное использование: под производственную базу, КН 50:23:0110224:52, категория земель: земли поселений (земли населенных пунктов), площадью: 1163 кв.м, разрешенное использование: под строительство производственной базы

- с запада – примыкают земли неразграниченной государственной собственности, примыкает участок с КН 50:23:0110224:242, категория земель: земли поселений (земли населенных пунктов), площадью: 14000 кв.м, разрешенное использование: под строительство детского сада, далее на расстоянии 4-11 м расположен ЗУ с КН 50:23:0020266:22, категория земель: земли поселений (земли населенных пунктов), площадью 1802 кв.м, разрешенное использование: для ведения личного подсобного хозяйства

Участок с КН 50:23:0110224:17 расположен на значительном удалении от существующих парковок.

В границах существующих участков проектом предусмотрено строительство:

- многоквартирные жилые дома (17-25 этажей),
- детские площадки,
- универсальные спортивные площадки,
- физкультурные площадки,
- площадки отдыха,
- мусоросборочная площадка,
- трансформаторная подстанция,
- автомобильные стоянки

Данный проект выполняется для обоснования возможности размещения «Комплексное развитие территории» в г. Раменское, Раменского городского округа Московской области по адресу: г. Раменское, ул. Кирова, Приборостроителей д. Дергаево, улица Красноармейская, на земельных участках с КН 50:23:0110224:3039, 50:23:0000000:1277415, 50:23:0110224:246, 50:23:0110224:17». В непосредственной близости с участками, под комплексную застройку, расположены автостоянки на 300 и 350 машиномест. На территориях автостоянок работы по покраске, шиномонтажу, кузовным работам не проводятся.

Класс опасности объекта согласно санитарной классификации, предусмотренной СанПиН 2.2.1/2.1.1.1200-03 (Новая редакция) с изм. и доп. №№ 1-4

В соответствии с изменениями СанПиН 2.2.1/2.1.1.1200-03 «Санитарно-защитные зоны и санитарная классификация предприятий, сооружений и иных объектов» парковки имеют санитарный разрыв.

Основными факторами воздействия на окружающую среду с точки зрения обоснования воздействия на проектируемый объект являются выбросы загрязняющих веществ в атмосферу и акустическое воздействие.

На данном участке сбора, хранения и накопления ТБО ранее не проводилось.

Въезд и выезд на территорию автостоянок осуществляется с улицы местного значения.

Используемый транспорт:

В час «пик» по автотранспорту принято: движение транспорта 195 единиц в час.

Инженерное обеспечение проектируемой комплексной застройки:

Электроснабжение – централизованное от существующих сетей,

Отопление – от существующих сетей

Водоснабжение – централизованное от существующих сетей,

Водоотведение – централизованное от существующих сетей,

.

2. Краткая характеристика природно-экологических особенностей территории.

Климатическая характеристика района расположения объекта.

Метеорологические параметры территории и фоновые концентрации загрязняющих веществ приведены по данным метеорологической станции «Павловский Посад» (Приложение 3).

Средняя температура наиболее тёплого месяца $+25,0^{\circ}\text{C}$ (июль), абсолютный максимум составляет $+38,5^{\circ}\text{C}$.

Средняя температура наиболее холодного месяца $-15,6^{\circ}\text{C}$ (февраль), абсолютный минимум составляет $-45,0^{\circ}\text{C}$.

Район расположения объекта характеризуется следующими параметрами:

- рельеф местности спокойный, возвышенностей и котловин нет, коэффициент рельефа местности = 1;
- коэффициент зависящий от стратификации атмосферы, $A=140$;
- скорость ветра 5% обеспеченности $V = 5$ м/сек;
- средняя максимальная температура наиболее жаркого месяца $+25,0^{\circ}\text{C}$;
- средняя температура наиболее холодного месяца $-15,6^{\circ}\text{C}$.

Повторяемость направления ветра и штилей.

Таблица 2.

<i>Период</i>	<i>С</i>	<i>СВ</i>	<i>В</i>	<i>ЮВ</i>	<i>Ю</i>	<i>ЮЗ</i>	<i>З</i>	<i>СЗ</i>	<i>Штиль</i>
Январь	8	4	8	13	24	18	14	11	6
Июль	16	9	9	9	14	13	11	19	18
Год	11	7	9	11	19	16	13	14	10

Согласно РД 52.04.186-89 М.,1991 год и Временным рекомендациям «Фоновые концентрации для городов и поселков, где отсутствуют наблюдения за загрязнением атмосферы» С-П., 2018 год, фоновые концентрации можно принять равными:

Значения фоновых концентраций загрязняющих веществ.

Таблица 3.

<i>Вредные вещества</i>	<i>Фоновые концентрации в мг/м³ при скорости ветра м/сек</i>	<i>ПДК максимально-разовые для населённых мест, мг/м³</i>
Взвешенные вещества	0,263	0,5
Диоксид серы	0,019	0,5
Оксид углерода	2,7	5,0
Диоксид азота	0,079	0,2
Оксид азота	0,052	0,4

Как видно из представленных данных, фоновые загрязнения воздуха по всем загрязняющим веществам не превышают предельно-допустимых уровней.

Фоновая концентрация оксида углерода соответствует 0,54 ПДК, диоксид серы 0,038 ПДК, диоксид азота 0,395 ПДК, оксида азота 0,13 ПДК, что свидетельствует о чистоте воздушного бассейна по данным загрязняющим веществам.

Загрязнение атмосферного воздуха формируется за счет функционирования рядом расположенных объектов, а также транспортных потоков средней интенсивности.

Акустическая характеристика района расположения объекта.

Рассматриваемая территория находится в границах зоны акустического дискомфорта от шумового воздействия автомобильного транспорта (магистральные трассы расположены в достаточном удалении от территории проектируемой жилой застройки).

Электромагнитная обстановка в районе расположения объекта.

По данным натурного обследования территории установлено, что источники ЭМИ (передающие и ретрансляционные установки, системы дальней связи, ЛЭП высокого и сверхвысокого напряжения и др.) отсутствуют.

Излучение.

В технологическом процессе не применяются вещества и материалы, являющиеся источниками ионизирующего излучения.

Источники электромагнитного излучения (передающие и ретрансляционные установки, системы дальней связи, ЛЭП высокого и сверхвысокого напряжения и др.) отсутствуют.

Таким образом, факторы радиационного воздействия и воздействия электромагнитного излучения не определяют размер и конфигурацию санитарно разрыва объектов.

Выводы.

В районе расположения рассматриваемого объекта состояние компонентов окружающей среды характерно для длительного техногенного освоения. В целом экологическая ситуация стабильная, удовлетворительная. Фоновые концентрации загрязняющих веществ в районе размещения бъекта не превышают предельно-допустимых концентраций (максимально-разовые ПДК населённых мест) ни по одному веществу, что свидетельствует о чистоте воздушного бассейна в рассматриваемом районе.

3. Краткая характеристика объекта как источника загрязнения атмосферы.

3.1. Краткая характеристика технологии производства и технологического оборудования с точки зрения загрязнения атмосферы.

Данный проект выполняется для обоснования возможности размещения объекта капитального строительства «Комплексное развитие территории» в г. Раменское, Раменского городского округа Московской области по адресу: г. Раменское, ул. Кирова, Приборостроителей д. Дергаево, улица Красноармейская, на земельных участках с КН 50:23:0110224:3039, 50:23:0000000:1277415, 50:23:0110224:246, 50:23:0110224:17» вблизи автопарковок на 300 и 325 машиномест.

На территориях автопарковок работы по покраске, шиномонтажу, кузовным работам не проводятся.

Источниками загрязнения атмосферы (ИЗА), связанными с выделением и выбросами загрязняющих веществ в атмосферный воздух, являются:

- ИЗА 6001 – Движение автотранспорта по территории автопарковки (1) на 300 м/м
- ИЗА 6002 – Движение автотранспорта по территории автопарковки (2) на 325 м/м
- ИЗА 6003 – Движение мусоровоза по территории автопарковки 1
- ИЗА 6004 – Движение автотранспорта по территории автопарковки 2

При работе двигателей автотранспорта в атмосферу выделяются:

- 0301 Азота диоксид (Двуокись азота; пероксид азота)
- 0304 Азот (II) оксид (Азот монооксид)
- 0328 Углерод (Пигмент черный)
- 0330 Сера диоксид
- 0337 Углерода оксид (Углерод окись; углерод моноокись; угарный газ)
- 2732 Керосин (Керосин прямой перегонки; керосин дезодорированный)
- 2704 Бензин нефтяной

Согласно проведенных расчетов от источников загрязнения в атмосферный воздух будут выбрасываться загрязняющие вещества 7 наименований 1-4 класса опасности, а также вещества, для которых класс опасности не установлен, но установлен ОБУВ.

Перечень загрязняющих веществ, выбрасываемых в атмосферу.

Таблица 4

ООО "Экологическая ассоциация" Сер.№ 02100086

Полный перечень загрязняющих веществ, выбрасываемых в атмосферу

Существующее положение : 03.05.2023

Загрязняющее вещество		Вид ПДК	Значение ПДК (ОБУВ) мг/м3	Класс опасности	Суммарный выброс загрязняющих веществ (за 2023 год)	
код	наименование				г/с	т/г
1	2	3	4	5	6	7
0301	Азота диоксид (Двуокись азота; пероксид азота)	ПДК м/р ПДК с/с ПДК с/г	0,20000 0,10000 0,04000	3	0,0234431	0,118338
0304	Азот (II) оксид (Азот монооксид)	ПДК м/р ПДК с/с ПДК с/г	0,40000 -- 0,06000	3	0,0038095	0,019231
0328	Углерод (Пигмент черный)	ПДК м/р ПДК с/с ПДК с/г	0,15000 0,05000 0,02500	3	0,0020336	0,006615
0330	Сера диоксид	ПДК м/р ПДК с/с ПДК с/г	0,50000 0,05000 --	3	0,0058340	0,030336
0337	Углерода оксид (Углерод окись; углерод моноокись; угарный газ)	ПДК м/р ПДК с/с ПДК с/г	5,00000 3,00000 3,00000	4	0,6715127	2,264597
2704	Бензин (нефтяной, малосернистый) (в пересчете на углерод)	ПДК м/р ПДК с/с ПДК с/г	5,00000 1,50000 --	4	0,0743193	0,238214
2732	Керосин (Керосин прямой перегонки; керосин дезодорированный)	ОБУВ	1,20000		0,0138516	0,048895
Всего веществ : 7					0,7948038	2,726226
в том числе твердых : 1					0,0020336	0,006615
жидких/газообразных : 6					0,7927702	2,719611
Смеси загрязняющих веществ, обладающих суммацией действия (комбинированным действием):						
6204	(2) 301 330 Азота диоксид, серы диоксид					

Всего рассматриваемый объект имеет 4 источника выбросов – 0 организованных и 4 неорганизованных источника выбросов в атмосферу, загрязняющих веществ 7 наименований. Валовый выброс объекта составляет 2,726226 т/год, суммарная мощность выброса 0,7948038 г/с.

Расчёт выбросов загрязняющих веществ в атмосферный воздух от источников загрязнения атмосферного воздуха представлен в Приложении 1.

Параметры источников выбросов загрязняющих веществ представлены в таблице.

Наименование источника выброса загрязняющих веществ	Количество источников под одним номером	Помещение источника выброса (стадия)	Помещение источника выброса (стадия)	Высота источника выброса (м)	Диаметр устья трубы (м)	параметры газовой смеси на выходе из источника выброса			Координаты на карте схеме (м)				ширина площадки источника выброса (м)	Наименование газоочистных установок	Кэффициент обеспечения	Средн. эксл. /макс степень очистки	Загрязняющее вещество			Выбросы загрязняющих веществ			Валовый выброс по источнику (т/год)	Примечание	
						скорость (м/с)	Объем на 1 трубу	Температура (гр.С)	X1	Y1	X2	Y2					код	наименование	г/с	мг/м3	т/год				
																						12			13
автостоянка на 300 м/м	1	6001	1	5,00	0,00	0,00	0,000000	0,0	300,90	-63,20	495,20	-182,80	36,00				0,00/0,00	0301	Азота диоксид (Двуокись азота; пероксид азота)	0,0073887	0,00000	0,055899	0,055899		
																	0,00/0,00	030	Азот (II) оксид (Азот)	0,001200	0,00000	0,009084	0,009084		
																	0,00/0,00	032	Углерод (Пигмент черный)	0,000436	0,00000	0,003047	0,003047		
																	0,00/0,00	033	Сера диоксид	0,002139	0,00000	0,014457	0,014457		
																	0,00/0,00	033	Углерода оксид (Углерод окись; углерод моноокись;	0,2889136	0,00000	1,088149	1,088149		
																	0,00/0,00	2704	Бензин (нефтяной, малосернистый) (в пересчете	0,0343012	0,00000	0,115265	0,115265		
																	0,00/0,00	2732	Керосин (Керосин прямой перегонки; керосин дезодорированный)	0,0026091	0,00000	0,022390	0,022390		
автостоянка на 325 м/м	1	6002	1	5,00	0,00	0,00	0,000000	0,0	512,10	-182,80	665,50	-272,30	56,00				0,00/0,00	0301	Азота диоксид (Двуокись азота; пероксид азота)	0,0086202	0,00000	0,059625	0,059625		
																	0,00/0,00	030	Азот (II) оксид (Азот)	0,001400	0,00000	0,009689	0,009689		
																	0,00/0,00	032	Углерод (Пигмент черный)	0,000509	0,00000	0,003250	0,003250		
																	0,00/0,00	033	Сера диоксид	0,002495	0,00000	0,015421	0,015421		
																	0,00/0,00	033	Углерода оксид (Углерод окись; углерод моноокись;	0,3370659	0,00000	1,160692	1,160692		
																	0,00/0,00	2704	Бензин (нефтяной, малосернистый) (в пересчете	0,0400181	0,00000	0,122949	0,122949		
																	0,00/0,00	2732	Керосин (Керосин прямой перегонки; керосин дезодорированный)	0,0030439	0,00000	0,023883	0,023883		
Обслуживающий транспорт (мусоровоз)	1	6003	1	5,00	0,00	0,00	0,000000	0,0	307,60	-79,80	324,70	-91,90	6,00				0,00/0,00	0301	Азота диоксид (Двуокись азота; пероксид азота)	0,0037171	0,00000	0,001407	0,001407		
																	0,00/0,00	030	Азот (II) оксид (Азот)	0,000604	0,00000	0,000229	0,000229		
																	0,00/0,00	032	Углерод (Пигмент черный)	0,000543	0,00000	0,000159	0,000159		
																	0,00/0,00	033	Сера диоксид	0,000599	0,00000	0,000229	0,000229		
																	0,00/0,00	033	Углерода оксид (Углерод окись; углерод моноокись;	0,0227666	0,00000	0,007878	0,007878		
																	0,00/0,00	2732	Керосин (Керосин прямой перегонки; керосин дезодорированный)	0,0040993	0,00000	0,001311	0,001311		
Обслуживающий транспорт (мусоровоз)	1	6004	1	5,00	0,00	0,00	0,000000	0,0	529,30	-173,90	514,00	-200,20	6,00				0,00/0,00	0301	Азота диоксид (Двуокись азота; пероксид азота)	0,0037171	0,00000	0,001407	0,001407		
																	0,00/0,00	030	Азот (II) оксид (Азот)	0,000604	0,00000	0,000229	0,000229		
																	0,00/0,00	032	Углерод (Пигмент черный)	0,000543	0,00000	0,000159	0,000159		
																	0,00/0,00	033	Сера диоксид	0,000599	0,00000	0,000229	0,000229		
																	0,00/0,00	033	Углерода оксид (Углерод окись; углерод моноокись;	0,0227666	0,00000	0,007878	0,007878		
																	0,00/0,00	2732	Керосин (Керосин прямой перегонки; керосин дезодорированный)	0,0040993	0,00000	0,001311	0,001311		

3.2. Краткая характеристика газоочистных и пылеулавливающих установок.

Пылегазоочистное оборудование отсутствует.

3.3. Расчёт рассеивания загрязняющих веществ в атмосферном воздухе.

3.3.1. Характеристика исходных данных для проведения расчёта рассеивания выбросов загрязняющих веществ.

Для более детального определения уровня загрязнения атмосферного воздуха и определения вклада объекта в существующее фоновое загрязнение атмосферы проведен расчет рассеивания загрязняющих веществ.

Оценка загрязнения воздушного бассейна проведена на основании расчетов рассеивания загрязняющих веществ по программному комплексу «Эколог» (версия 4.70).

Программа «Эколог» позволяет определить степень загрязнения атмосферного воздуха в районе расположения объекта, рассчитать сумму максимальных концентраций загрязняющих веществ в приземном слое атмосферы, концентрации веществ, выбрасываемых источниками выбросов, в любом узле расчетной площадки и любой расчетной точке, выбранной пользователем: на границе санитарно-защитной зоны, в жилой застройке, др., а также выявить источники, дающие наибольший вклад в загрязнение атмосферы. Программа реализует алгоритм расчета с учетом требований МРР-2017 (Приказ № 273 от 06.06.2017 г.). В процессе расчета определяются характеристики поля концентраций загрязняющих веществ и выдаются на печать карты рассеивания.

В процессе расчета рассеивания определяются характеристики поля концентраций загрязняющих веществ и выдаются на печать карты рассеивания.

Для проведения расчетов полей концентраций загрязняющих веществ использовались следующие данные:

- суммарный максимально разовый выброс загрязняющих веществ по всем источникам (г/с и т/год);
- параметры источников выбросов загрязняющих веществ в атмосферу;
- ситуационный план района расположения объекта;
- ПДК загрязняющих веществ атмосферного воздуха населенных мест, утвержденные Главным санитарным врачом РФ;
- метеорологические характеристики и коэффициенты, определяющие условия рассеивания загрязняющих веществ в районе размещения объекта;
- координаты близлежащих нормируемых объектов.

Сведения о скоростях ветра, расчетных температурах воздуха, коэффициенте стратификации и поправка на рельеф местности приняты на основании данных ФГБУ «Павловский Посад».

Основным критерием качества атмосферного воздуха при оценке воздействия объекта и при установлении нормативов ПДВ как для отдельных источников, так и в целом по объекту, является значение предельно допустимой концентрации загрязняющего вещества в атмосферном воздухе населенных мест (ПДК). При этом на границе СЗЗ или в ближайшей жилой застройке требуется выполнение соотношения: $C/ПДК < 1$.

Согласно МРР-2017 расчеты рассеивания проводятся для загрязняющих веществ, для которых соотношение максимального разового выброса (М, г/с) к ПДК удовлетворяет соотношению: $М/ПДК > Ф$.

Параметр $Ф$ – критерий целесообразности проведения расчета рассеивания зависит от высоты источника выброса: для низких источников (высота $H < 10$ м) $Ф=0,1$; для остальных источников $Ф=0,01*H$. Расчет параметра « $Ф$ » был выполнен по программе «Эколог-ПРО».

Расчет рассеивания проведен на летний период с температурой наиболее жаркого периода времени года +18,9°C (температура принята в соответствии со справкой климатология района размещения объекта см. Приложение 3).

Расчетный прямоугольник выбран автоматически программой и встроено в систему координат МСК, в которой определено местонахождение источников выбросов. Шаг координатной сетки принят равным 30 м на 30 м.

Расчет рассеивания загрязняющих веществ в атмосфере произведен в приземном слое воздуха на уровне 2 м от земли (зона дыхания).

Для оценки влияния выбросов загрязняющих веществ от источников объекта были рассмотрены 4 расчетных точек по румбам на границе расчетной СЗЗ.

Расчетные точки

Код	Координаты (м)		Высота (м)	Тип точки	Комментарий
	х	у			
1	294,60	-46,20	2,00	территория комплексной застройки вблизи автостоянки на 300 м/м	Расчётная точка 001
2	549,80	-236,20	2,00	территория комплексной застройки вблизи автостоянки на 300 м/м	Расчётная точка 002
3	293,20	-107,60	2,00	территория комплексной застройки вблизи автостоянки на 325 м/м	Расчётная точка 003
4	674,20	-311,20	2,00	территория комплексной застройки вблизи автостоянки на 325 м/м	Расчётная точка 004

Исходные параметры источников, полученные поля изолиний расчетных концентраций, а так же координаты расчетных точек и место их расположения приведены в *Приложении 4*.

Расчеты рассеивания выполнены в четырех вариантах по программе УПРЗА «ЭКОЛОГ», версия 4.70 Copyright © 1990-2019 ФИРМА «ИНТЕГРАЛ»:

- вариант 1 - Расчет рассеивания по МРР-2017 (для веществ ПДК м.р. и ОБУВ) без учета фона;

- вариант 2 – Расчет рассеивания по МРР-2017 (для веществ ПДК м.р) с учетом фона;

-вариант 3 - Расчет рассеивания по МРР-2017 (для веществ ПДК с.с.)

-вариант 4 - Расчет рассеивания по МРР-2017 (для веществ ПДК с.г.) с использованием файла №638/25, 20.02.2023. ООО "Экологическая ассоциация" - Данные по гг.Раменское, 02-10-0086 - 01.03.23

Информация о расчетных концентрациях загрязняющих веществ в расчетных точках на границе проектируемого комплекса:

Максимальная концентрация загрязняющих веществ в контрольных точках составит:

ПДК м.р. без учета фона:

0301 - Азота диоксид – 0,016 ПДК;

0304 - Азота оксид – 0,00633 ПДК;

0328 – Углерод (пигмент черный) сажа – 0,002 ПДК;

0330 – Диоксид серы – 0,007 ПДК;

0337 – Углерода оксид (Углерод окись; углерод моноокись; угарный газ) Оксид углерода – 0,08 ПДК;

2704-Бензин - 0,00873 ПДК;
 2732 – Керосин – 0,01 ПДК;
 ГС 6204 - (азота диоксид + серы диоксид) – 0,05 ПДК.

Максимальная концентрация загрязняющих веществ в контрольных точках составит:

ПДК м.р. с учетом фона:

0301 - Азота диоксид – 0,44 ПДК (в т.ч. фон 0,36 ПДК);
 0304 - Азота оксид – 0,13 ПДК (в т.ч. фон 0,13 ПДК);
 0337 – Углерод (сажа) - 0,01 ПДК;
 0330 – Диоксид серы – 0,04 ПДК (в т.ч. фон 0,04 ПДК);;
 0337 – Углерода оксид (Углерод окись; углерод моноокись; угарный газ) Оксид углерода – 0,59 ПДК (в т.ч. фон 0,51 ПДК);
 2704-Бензин - 0,00873 ПДК;
 2732 – Керосин – 0,01 ПДК;
 ГС 6204 - (азота диоксид + серы диоксид) – 0,03 ПДК.

Максимальная концентрация загрязняющих веществ в контрольных точках составит:

ПДК с.с:

0301 - Азота диоксид – 0,02 ПДК;
 0328 – Углерод (пигмент черный) сажа – 0,004 ПДК;
 0337 – Углерода оксид (Углерод окись; углерод моноокись; угарный газ) Оксид углерода – 0,02 ПДК;
 ;

Максимальная концентрация загрязняющих веществ в контрольных точках составит:

ПДК с.г. с использованием файла климатических характеристик:

№638/25, 20.02.2023. ООО "Экологическая ассоциация" - Данные по гг. Раменское, 02-10-0086 - 01.03.23

0301 - Азота диоксид – 0,00427 ПДК;
 0304 - Азота оксид – 0,000462 ПДК;
 0328 – Углерод (пигмент черный) сажа – 0,000383 ПДК;
 0330 – Диоксид серы – 0,000874 ПДК;
 0337 – Углерода оксид (Углерод окись; углерод моноокись; угарный газ) Оксид углерода – 0,00109 ПДК;
 0403 – Гексан – 0,00000162 ПДК;

Исходные параметры источников, полученные поля изолиний расчетных концентраций, а так же координаты расчетных точек и место их расположения приведены в *Приложении 4*.

По результатам расчетов, выбросы веществ основной вклад в расчетные концентрации веществ 0301, 0304, 0337.

Максимальный вклад выбросов загрязняющих веществ в концентрации фонового загрязнения в расчетных точках составит:

0301 - Азота диоксид – 0,016 ПДК;
 0304 - Азота оксид – 0,00633 ПДК;
 0328 – Углерод (пигмент черный) сажа – 0,002 ПДК;
 0330 – Диоксид серы – 0,007 ПДК;
 0337 – Углерода оксид (Углерод окись; углерод моноокись; угарный газ) Оксид углерода – 0,08 ПДК;
 2704-Бензин - 0,00873 ПДК;
 2732 – Керосин – 0,01 ПДК;
 ГС 6204 - (азота диоксид + серы диоксид) – 0,05 ПДК.

Таким образом, проведенные расчеты загрязнения атмосферы показали, что в зоне пребывания людей приземные концентрации загрязняющих веществ в атмосфере, образуемые от выбросов вредных веществ объекта при суммировании их с фоновыми концентрациями загрязняющих веществ, не превысят установленных гигиенических нормативов качества атмосферного воздуха в расчетных точках, расположенных на границе планируемой комплексной застройки – 1,0 ПДК. Выбросы загрязняющих веществ в атмосферу оцениваются как допустимые.

Исследования атмосферного воздуха в 2023 году.

В 2023 г. были выполнены замеры (исследования) атмосферного воздуха на границе территории очистных сооружений в одной контрольной точке КТ1(РТ1) —северо-восточное направление от проектируемой комплексной застройки, КТ 2 (РТ 2) – северное направление комплексной застройки. Инструментальные замеры выполнены специалистами аккредитованной испытательной лаборатории ООО «Веста» (аттестат аккредитации RA.RU.21HO96).

В контрольных точках проведено по 1 дней исследований качества атмосферного воздуха по веществам, создающим максимальное загрязнение атмосферного воздуха: диоксид азота, оксид углерода.

Согласно представленным протоколам лабораторных исследований, превышений допустимых концентраций указанных веществ выявлено не было.

Протоколы лабораторных испытаний и инструментальных исследований, копии аттестатов аккредитации и области аккредитации прилагаются.

В контрольной точке проведено по 1 исследований качества атмосферного воздуха по следующим веществам: азота диоксид, углерода оксид.

При проведении исследований атмосферного воздуха использовались приборы, позволяющие их эксплуатацию в соответствующих диапазонах температуры, влажности и атмосферного давления. Протоколы проведения инструментальных исследований представлены в Приложении к настоящему проекту.

Данные контроля качества атмосферного воздуха

№№ п.п.	Дата исследования	Номер протокола	Контролируемое вещество	Результаты контроля, концентрация, мг/м ³	Направление ветра
1	2	3	4	5	6
Граница территории северо-восточное направление					
1	27.04.2023	№1/23-П	Диоксид азота	0,17	Ю
			Углерода оксид	3,25	
Граница территории северное направление					
2	27.04.2023	№1/23-П	Диоксид азота	0,16	Ю
			Углерода оксид	3,49	

Как видно из таблиц состояние атмосферного воздуха на границе территории предприятия соответствует нормируемым показателям: по всем загрязняющим веществам, превышений ПДК атмосферного воздуха не наблюдается.

Выводы

Функционирование существующего объекта будет сопровождаться поступлением в атмосферу загрязняющих веществ 7 наименований из 4 источников выбросов. Валовый выброс объекта составляет 2,726226 т/год, суммарная мощность выброса 0,7948038 г/с.

Анализ полученных результатов расчета рассеивания показал, что ни по одному из выбрасываемых в атмосферу веществ превышения ПДК на границе территории объекта нет. Функционирование существующих автостоянок не приведет к формированию приземных концентраций загрязняющих веществ, превышающих санитарно-гигиенические нормативы на всей рассматриваемой территории.

Согласно выполненным расчетам суммарное химическое и физическое воздействие от существующих автостоянок на комплексную жилую застройку не превышает санитарно-эпидемиологические требования.

4. Оценка акустического воздействия объекта на окружающую среду.

В настоящем разделе рассматриваются вопросы шумового воздействия на рассматриваемую территорию комплексной жилой застройки.

Для оценки акустического воздействия рассмотрены следующие задачи:

1. Инвентаризация источников шума, имеющих потенциальное воздействие на прилегающую территорию.

2. Расчет и санитарно-гигиеническая оценка уровней шума на прилегающей к рассматриваемому объекту территории, т.е. в расчетных точках на границе проектируемого участка.

Расчёт потенциального акустического воздействия выполнен на границе проектируемой комплексной застройки.

Источниками шума на объекте будут являться:

- ИШ1- движение автотранспорта по территории автостоянки на 300 м/м, – легкового автотранспорта (въезд-выезд с территории),
- ИШ2- движение автотранспорта по территории автостоянки на 325 м/м, – легкового автотранспорта (въезд-выезд с территории),
- ИШ3- движение автотранспорта по территории автостоянки на 300 м/м», – грузового автотранспорта в зоны коммунального обслуживания территории (мусоровоз),
- ИШ4- движение автотранспорта по территории автостоянки на 325 м/м, – грузового автотранспорта в зоны коммунального обслуживания территории (мусоровоз),

Движение грузового транспорта (мусоровоза) будет осуществляться только в дневное время суток.

Акустический расчет был выполнен, с использованием программного комплекса «Эколог-шум», в трех расчетных точках на границе территории проектируемой комплексной застройки.

Нормируемыми параметрами постоянного шума являются уровни звукового давления L , дБ в октавных полосах со среднегеометрическими частотами. Для ориентировочной оценки допускается использовать эквивалентные и максимальные уровни звука L_A , дБА.

Автотранспорт является источником непостоянного шума. Согласно СНиП 11-12-77 и СанПиН 1.2.3685-21 "Гигиенические нормативы и требования к обеспечению безопасности и (или) безвредности для человека факторов среды обитания" нормируемыми параметрами для шума, создаваемого источниками непостоянного шума, являются эквивалентные уровни звука $L_{A экв}$, дБА и максимальные уровни звука $L_{A макс}$, дБА.

4.1. Санитарно-гигиеническое ограничение выбора расчетных точек.

В соответствии с требованиями СанПиН 1.2.3685-21 "Гигиенические нормативы и требования к обеспечению безопасности и (или) безвредности для человека факторов среды обитания" санитарно-гигиенические ограничения по фактору шума на рассматриваемой территории устанавливаются исходя из следующих условий:

- рассматриваемый объект (автопарковки на 300 и 325 м/м будет функционировать в дневное и ночное время, поэтому нормирование проникающего шума проводится по нормам дневного и ночного времени суток.

- для шума, создаваемого системами вентиляции, принята поправка $\Delta = -5$ дБА;

- заезд грузового автотранспорта (мусоровоза) на территорию осуществляется только в дневное время суток, поэтому нормирование источников непостоянного/переменного шума проводится по нормам дневного времени суток;

В таблице 8 представлены предельно допустимые нормы уровня шума, принятые в соотношении с вышеуказанными ограничениями.

Допустимые уровни проникающего шума

Таблица 8.

Назначение помещения	Значения уровня шума (дБ) при среднегеометрической частоте октавной полосы								Уровни звука и эквивалентные уровни звука	Максимальные уровни звука
	63	125	250	500	1000	2000	4000	8000		
Территории, непосредственно прилегающие к жилым домам:										
дневное время с 7 до 23 час.	75	66	59	54	50	47	45	44	55	70
дневное время с учетом поправки – 5 дБА	70	61	54	49	45	42	40	39	50	65
ночное время с 23 до 7 ч	67	57	49	44	40	37	38	33	45	60
ночное время с учетом поправки – 5 дБА	62	52	44	39	35	32	30	28	40	55

С учетом планировочной ситуации и в соответствии с санитарным нормированием проведен выбор расчетных точек на границе территории проектируемой комплексной застройки. Для оценки шумового воздействия на прилегающую территорию рассмотрены следующие расчетные точки (расположение расчетных точек по шуму аналогично расчетным точкам, принятым при оценке загрязнения атмосферного воздуха):

Таблица 9

Номер точки	Место нахождения контрольной точки
1	2
РТ-1	территория комплексной застройки вблизи автостоянки на 300 м/м
РТ-2	территория комплексной застройки вблизи автостоянки на 300 м/м
РТ-3	территория комплексной застройки вблизи автостоянки на 325 м/м
РТ-4	территория комплексной застройки вблизи автостоянки на 325 м/м

Расположение источников шума, расчётных точек представлено на рисунке 1.

Допустимые уровни шума, распространяющиеся от источников объекта, должны быть выдержаны на территориях с нормируемыми показателями по акустическому воздействию. В случае выявления превышений должны разрабатываться мероприятия, обеспечивающие соблюдение нормативов по шуму.

Расчет шума постоянных источников (вентиляционного и технологического оборудования) и периодически действующих (автотранспорт) производится отдельно. Это связано с различиями в критериях нормирования и характере шума этих источников.

Расчет уровней звуковой мощности в расчетных точках от источников шума проводится по формулам:

- для точечного источника (отдельная установка, трансформатор, и т.п.)

$$L = L_p - 20 \lg r + 10 \lg \Phi - \beta_a * r / 1000 - 10 \lg \Omega \text{ (дБ)}$$

- для протяженного источника (стена производственного здания, др.)

$$L = L_p - 15 \lg r + 10 \lg \Phi - \beta_a * r / 1000 - 10 \lg \Omega \text{ (дБ)}$$

где: L_p – уровень звуковой мощности источника, прошедший во внешнюю среду, дБ (дБА);

r – расстояние от источника шума до расчетной точки, м;

Φ – фактор направленности источника шума;

Ω – пространственный угол излучения звука. Для источника расположенного в пространстве (источник на трубе) $\Omega = 4\pi$, для источника расположенного в полупространстве (источник на полу, земле, стене) $\Omega = 2\pi$;

β - затухание звука в атмосфере, дБ/км, принимается по СНиП 23-03-2003. Для упрощения расчетов затухание звука в атмосфере в расчетах не учитывается

Среднегеометрические частоты, Гц	63	125	250	500	1000	2000	4000	8000
β , дБ/км	0	0,7	1,5	3	6	12	24	48

Суммированный уровень звуковой мощности в расчетной точке

Кроме оценки шумового воздействия от каждого источника шума определено совместное воздействие источников в расчетных точках по правилу энергетического суммирования согласно Справочника проектировщика. Защита от шума в градостроительстве. Москва. Стройиздат, 1993 г.

Разность двух складываемых уровней	0	1	2	3	4	5	6	7	8	9	10	15	20
Добавка к более высокому уровню	3	2,5	2	1,8	1,5	1,2	1	0,8	0,6	0,5	0,4	0,2	0

4.2. Расчёт ожидаемого уровня звукового давления от движения автотранспорта при рейсировании автотранспорта по территории объекта

Специализированный автотранспорт, производящий вывоз ТБО (еженедельно). Грузовик-(мусоровоз) размещается на кратковременную стоянку вблизи выезда с территории автостоянки.

Движение мусоровоза по территории (только в дневное время суток) стоянки на 300 м – IIII

Эквивалентный уровень звука создаваемый потоком автомобилей рассчитывается по формуле:

$$L_{A \text{ экв}} = 10 \lg N + 8,4 \lg(1+P) + 13,2 \lg V + 9,2$$

где: N - интенсивность транспортного потока, авт./час;

P - доля грузового транспорта в потоке, %;

V - средняя скорость движения автомобилей, км/час.

Эквивалентный уровень звука:

N - интенсивность транспортного потока, 1 авт./час;

P - доля грузового транспорта в потоке, 100 %;

V – средняя скорость транспортного потока, 5 км/час (СНиП 2.07.01-89 стр.17 табл.9).

$$L_{A \text{ экв}} = 10 \lg 1 + 8,4 \lg 100 + 13,2 \lg 5 + 9,2 = 34,2 \text{ дБА}$$

Максимальный уровень звука, создаваемый автотранспортом рассчитывается по формуле:

$$L_{A \text{ макс}} = L_{F 60} + 30 \lg(V/60)$$

где: $L_{F 60}$ – максимальный уровень звука автомобиля при скорости 60 км/час

Снижение уровня звука в зависимости от расстояния между источником шума и расчетной точкой определяется по графику на рис. СНиП 23-03-2003:

$L_{F 60}$ – максимальный уровень звука автомобиля при скорости 60 км/час для грузового автомобиля - 89 дБА

$V = 5$ км/час – скорость движения автомобиля по территории

$L_{A \text{ макс}} = 89 + 30 \lg 5/60 = 57$ дБА – для грузового а/м

Расчетные значения эквивалентного уровня звука в расчетных точках от автотранспорта представлен в таблице:

Номер расчетной точки	$L_{A \text{ экв}}$, дБА	N, дБА
РТ1	25,90	55
РТ2	23,40	55
РТ3	20,20	55
РТ 4	21,70	55

Расчетные значения максимального уровня шума в расчетных точках от автотранспорта представлен в таблице:

Номер расчетной точки	$L_{A \text{ макс.тер}}$, дБА	N, дБА
РТ1	48,60	70
РТ2	46,20	70
РТ3	43,10	70
РТ 4	44,50	70

Нормативные эквивалентные уровни транспортного шума СанПиН 1.2.3685-21 не должны превышать для дневного времени суток нормативные уровни звука :

Для территории жилой застройки:

$L_{A \text{ экв}}$, дБА = 55 дБА, $L_{A \text{ макс}}$ = 70 дБА для дневного времени суток;

$L_{A \text{ экв}}$, дБА = 45 дБА, $L_{A \text{ макс}}$ = 60 дБА для ночного времени суток;

Акустические расчеты показали, что движение автотранспорта по территории рассматриваемого объекта не является причиной повышенного шумового дискомфорта для прилегающих территорий.

Движение мусоровоза по территории (только в дневное время суток) стоянки на 325 м/м – ИШ2

Эквивалентный уровень звука создаваемый потоком автомобилей рассчитывается по формуле:

$$L_{A \text{ экв}} = 10 \lg N + 8,4 \lg(1+P) + 13,2 \lg V + 9,2$$

где: N - интенсивность транспортного потока, авт./час;

P - доля грузового транспорта в потоке, %;

V - средняя скорость движения автомобилей, км/час.

Эквивалентный уровень звука:

N - интенсивность транспортного потока, 1 авт./час;

P - доля грузового транспорта в потоке, 100 %;

V – средняя скорость транспортного потока, 5 км/час (СНиП 2.07.01-89 стр.17 табл.9).

$$L_{A \text{ экв}} = 10 \lg 1 + 8,4 \lg 100 + 13,2 \lg 5 + 9,2 = 34,2 \text{ дБА}$$

Максимальный уровень звука, создаваемый автотранспортом рассчитывается по формуле:

$$L_{A \text{ макс}} = L_{F 60} + 30 \lg(V/60)$$

где: $L_{F 60}$ – максимальный уровень звука автомобиля при скорости 60 км/час

Снижение уровня звука в зависимости от расстояния между источником шума и расчетной точкой определяется по графику на рис. СНиП 23-03-2003:

$L_{F 60}$ – максимальный уровень звука автомобиля при скорости 60 км/час для грузового автомобиля - 89 дБА

$V = 5$ км/час – скорость движения автомобиля по территории

$L_{A \text{ макс}} = 89 + 30 \lg 5/60 = 57$ дБА – для грузового а/м

Расчетные значения эквивалентного уровня звука в расчетных точках от автотранспорта представлен в таблице:

Номер расчетной точки	$L_{A \text{ экв}}$, дБА	N, дБА
РТ1	26,8	55
РТ2	23,7	55
РТ3	28,7	55
РТ 4	24,5	55

Расчетные значения максимального уровня шума в расчетных точках от автотранспорта представлен в таблице:

Номер расчетной точки	$L_{A \text{ макс.тер}}$, дБА	N, дБА
РТ1	55,4	70
РТ2	54,8	70
РТ3	53,2	70
РТ 4	50,4	70

Нормативные эквивалентные уровни транспортного шума СанПиН 1.2.3685-21 не должны превышать для дневного времени суток нормативные уровни звука :

Для территории жилой застройки:

$L_{A \text{ экв}}$, дБА = 55 дБА, $L_{A \text{ макс}}$ = 70 дБА для дневного времени суток;

$L_{A \text{ экв}}$, дБА = 45 дБА, $L_{A \text{ макс}}$ = 60 дБА для ночного времени суток;

Акустические расчеты показали, что движение автотранспорта по территории рассматриваемого объекта не является причиной повышенного шумового дискомфорта для прилегающих территорий.

Движение автотранспорта по территории автостоянки на 300 м/м (легковой транспорт) – ИШЗ

Эквивалентный уровень звука создаваемый потоком автомобилей рассчитывается по формуле:

$L_{A \text{ экв}} = 10 \lg N + 8,4 \lg(1+P) + 13,2 \lg V + 9,2$

где: N - интенсивность транспортного потока, авт./час;

P - доля грузового транспорта в потоке, %;

V - средняя скорость движения автомобилей, км/час.

Эквивалентный уровень звука:

N - интенсивность транспортного потока, 30 авт./час;

P - доля грузового транспорта в потоке, 0 %;

V – средняя скорость транспортного потока, 10 км/час (СНиП 2.07.01-89 стр.17 табл.9).

$L_{A \text{ экв}} = 10 \lg 30 + 8,4 \lg 0 + 13,2 \lg 10 + 9,2 = 37,17$ дБА

Максимальный уровень звука, создаваемый автотранспортом рассчитывается по формуле:

$L_{A \text{ макс}} = L_{F 60} + 30 \lg(V/60)$

где: $L_{F 60}$ – максимальный уровень звука автомобиля при скорости 60 км/час

Снижение уровня звука в зависимости от расстояния между источником шума и расчетной точкой определяется по графику на рис. СНиП 23-03-2003:

Максимальный уровень звука:

$L_{F 60}$ – максимальный уровень звука автомобиля при скорости 60 км/час для легкового автомобиля - 78 дБА,

V = 10 км/час – скорость движения автомобиля по территории

$L_{A \text{ мак}} = 78 + 30 \lg 10/60 = 55$ дБА – для легковых а/м

Расчетные значения эквивалентного уровня звука в расчетных точках от автотранспорта представлен в таблице:

Номер расчетной точки	$L_{A \text{ экв}}$, дБА	N, дБА
РТ1	26,10	45
РТ2	25,08	45
РТ3	24,03	45
РТ 4	25,40	45

Расчетные значения максимального уровня шума в расчетных точках от автотранспорта представлен в таблице:

Номер расчетной точки	$L_{A \text{ макс.тер}}$, дБА	N, дБА
РТ1	45,70	60
РТ2	45,90	60
РТ3	44,20	60
РТ 4	45,45	60

Нормативные эквивалентные уровни транспортного шума СанПиН 1.2.3685-21 не должны превышать для дневного времени суток нормативные уровни звука :

Для территории жилой застройки:

$L_{A \text{ экв}}$, дБА = 55 дБА, $L_{A \text{ макс}}$ = 70 дБА для дневного времени суток;

$L_{A \text{ экв}}$, дБА = 45 дБА, $L_{A \text{ макс}}$ = 60 дБА для ночного времени суток;

Акустические расчеты показали, что движение автотранспорта по территории рассматриваемого объекта не является причиной повышенного шумового дискомфорта для прилегающих территорий.

Движение автотранспорта по территории автостоянки на 325 м/м (легковой транспорт) – ИШЧ

Эквивалентный уровень звука создаваемый потоком автомобилей рассчитывается по формуле:

$$L_{A \text{ экв}} = 10 \lg N + 8,4 \lg(1+P) + 13,2 \lg V + 9,2$$

где: N - интенсивность транспортного потока, авт./час;

P - доля грузового транспорта в потоке, %;

V - средняя скорость движения автомобилей, км/час.

Эквивалентный уровень звука:

N - интенсивность транспортного потока, 3 авт./час;

P - доля грузового транспорта в потоке, 0 %;

V – средняя скорость транспортного потока, 10 км/час (СНиП 2.07.01-89 стр.17 табл.9).

$$L_{A \text{ экв}} = 10 \lg 35 + 8,4 \lg 0 + 13,2 \lg 10 + 9,2 = 37,84 \text{ дБА}$$

Максимальный уровень звука, создаваемый автотранспортом рассчитывается по формуле:

$$L_{A \text{ мак}} = L_{F 60} + 30 \lg(V/60)$$

где: $L_{F 60}$ – максимальный уровень звука автомобиля при скорости 60 км/час

Снижение уровня звука в зависимости от расстояния между источником шума и расчетной точкой определяется по графику на рис. СНиП 23-03-2003:

Максимальный уровень звука:

$L_{F 60}$ – максимальный уровень звука автомобиля при скорости 60 км/час для легкового автомобиля - 78 дБА,

V = 10 км/час – скорость движения автомобиля по территории

$$L_{A \text{ мак}} = 78 + 30 \lg 10/60 = 55 \text{ дБА – для легковых а/м}$$

Расчетные значения эквивалентного уровня звука в расчетных точках от автотранспорта представлен в таблице:

Номер расчетной точки	$L_{A \text{ экв.}}$, дБА	N, дБА
РТ1	25,70	45
РТ2	25,50	45
РТ3	24,01	45
РТ4	25,00	45

Расчетные значения максимального уровня шума в расчетных точках от автотранспорта представлен в таблице:

Номер расчетной точки	$L_{A \text{ макс.тер.}}$, дБА	N, дБА
РТ1	45,50	60
РТ2	45,20	60
РТ3	44,20	60
РТ4	45,15	60

Нормативные эквивалентные уровни транспортного шума СанПиН 1.2.3685-21 не должны превышать для дневного времени суток нормативные уровни звука :

Для территории жилой застройки:

$L_{A \text{ экв.}}$, дБА = 55 дБА, $L_{A \text{ макс.}}$ = 70 дБА для дневного времени суток;

$L_{A \text{ экв.}}$, дБА = 45 дБА, $L_{A \text{ макс.}}$ = 60 дБА для ночного времени суток;

Акустические расчеты показали, что движение автотранспорта по территории рассматриваемого объекта не является причиной повышенного шумового дискомфорта для прилегающих территорий.

Выводы

Движение грузового транспорта (мусоровозов) к автостоянкам на 300 и 325 м/м будет осуществляться только в дневное время суток, движение легкового транспорта в дневное и ночное время суток.

Акустический расчет был выполнен, для четырех расчетных точек на границе территории проектируемой комплексной застройки.

Акустические расчеты показали, что функционирование автостоянок не является причиной повышенного шумового дискомфорта для прилегающих территорий.

1. Рассчитанные ожидаемые уровни шума от эксплуатации автостоянок не повлекут за собой недопустимого изменения акустической ситуации на прилегающей территории (комплексной жилой застройки).

2. Рассчитанные ожидаемые уровни шума от автомобильного транспорта, проезжающего на территорию, не превышают нормативных величин по СанПиН 1.2.3685-21.

4.4. Проведение замеров уровня шума.

В 2022 г. инструментальные замеры уровней шума в точках, определенных программой производственного контроля, выполнены специалистами ООО «Веста» (аттестат аккредитации RA.RU.21НО96).

Протоколы лабораторных испытаний и инструментальных исследований, копии аттестатов аккредитации и области аккредитации прилагаются.

Расчетные точки:

РТ-1 территория комплексной застройки вблизи автостоянки на 300 м/м

РТ-2 территория комплексной застройки вблизи автостоянки на 300 м/м

РТ-3 территория комплексной застройки вблизи автостоянки на 325 м/м

РТ-4 территория комплексной застройки вблизи автостоянки на 325 м/м
Инструментальные замеры уровней звука проводились в дневное и ночное время суток, по 2 замера в каждой точке.

Данные замеров уровней шума от постоянных и непостоянных источников шума (автотранспорта) в дневное и ночное время в точках контроля приведены ниже.

**Данные контроля уровня шума от постоянных источников шума
и автотранспорта (дневное время)**

Таблица 5.1.

Номер контрольной точки	Наименование измеряемого показателя	Результат исследования	
		Уровни звука LA и эквивалентные уровни звука LAэкв., дБА	Максимальный уровень звука Lмакс, дБА
1	2	3	4
КТ.1	день	45,4	56,5
	ночь	39,2	49,6

Таблица 4.

Номер контрольной точки	Наименование измеряемого показателя	Результат исследования	
		Уровни звука LA и эквивалентные уровни звука LAэкв., дБА	Максимальный уровень звука Lмакс, дБА
1	2	3	4
КТ.2	день	43,2	55,4
	ночь	38,7	47,8

Как видно из вышеприведенных таблиц, значения уровней шума при заезде автотранспорта на территорию действующего объекта (автостоянок на 300 и 325 м/м) не превышают нормативные уровни звука для дневного и ночного времени суток в контрольных точках на границе территории комплексной застройки.

4.5. Выводы

Значимыми источниками внешнего шума на рассматриваемом объекте являются: автомобильный транспорт, зона работы коммунального транспорта (мусоровоз).

Акустические расчеты показали, что функционирование существующих автостоянок не будет являться причиной повышенного шумового дискомфорта для прилегающих территорий:

3. Рассчитанные ожидаемые уровни шума на границе территории комплексной жилой застройки от непостоянных источников шума не превышают допустимых величин. Эксплуатация автостоянок не повлечет за собой недопустимого изменения акустической ситуации на прилегающей территории комплексной жилой застройки. Дополнительных мероприятий по защите от воздействия шума не требуется.

4. Рассчитанные ожидаемые уровни шума от автомобильного транспорта, заезжающего на территорию не превышают нормативных величин по СанПиН 1.2.3685-21.

5. Расчет воздействия по прочим факторам негативного воздействия.

Использование источников ионизирующего излучения в деятельности объекта не предусматривается. Источники ЭМИ (передающие и ретрансляционные установки, системы дальней связи, ЛЭП высокого и сверхвысокого напряжения и др.) отсутствуют. Таким образом, факторы радиационного воздействия и воздействия электромагнитного излучения на рассматриваемую территорию не определяются.

6. Мероприятия по снижению негативного воздействия на среду обитания.

На рассматриваемом объекте предусмотрен ряд основных природоохранных мероприятий, являющихся необходимыми для соблюдения природоохранных требований:

Соблюдение необходимой чистоты атмосферного воздуха достигается использованием при работах автотранспорта, проходящего регулярный технический осмотр в органах ГИБДД и соответствующего всем необходимым нормам, в том числе по содержанию СО, NOx, СН.

Отсутствие значимых изменений в акустической обстановке прилегающих территорий достигается применением современного технологического и вентиляционного оборудования, характеризующегося низкими шумовыми характеристиками.

Безопасное обращение с отходами будет возможно при защите отходов от воздействия атмосферных осадков, обустройстве площадок для сбора отходов с твердым покрытием и удобным подъездом спецавтотранспорта.

7. Обоснование границ санитарного разрыва по совокупности показателей.

7.1. Ориентировочная санитарного разрыва предприятия.

Данный проект выполняется для обоснования возможности размещения объекта капитального строительства «Комплексное развитие территории» в г. Раменское, Раменского городского округа Московской области по адресу: г. Раменское, ул. Кирова, Приборостроителей д. Дергаево, улица Красноармейская, на земельных участках с КН 50:23:0110224:3039, 50:23:0000000:1277415, 50:23:0110224:246, 50:23:0110224:17». В непосредственной близости с участками, под комплексную застройку, расположены автопарковки на 300 и 325 машиномест. На территориях автостоянок работы по покраске, шиномонтажу, кузовным работам не проводятся.

Класс опасности объекта согласно санитарной классификации, предусмотренной СанПиН 2.2.1/2.1.1.1200-03 (Новая редакция) с изм. и доп. №№ 1-4

В соответствии с изменениями СанПиН 2.2.1/2.1.1.1200-03 «Санитарно-защитные зоны и санитарная классификация предприятий, сооружений и иных объектов» автостоянки имеют санитарный разрыв.

Анализ полученных результатов расчета рассеивания показал, что ни по одному из выбрасываемых в атмосферу веществ превышения ПДК на границе территории объекта капитального строительства нет. Функционирование существующих автостоянок не приведет к формированию приземных концентраций загрязняющих веществ, превышающих санитарно-гигиенические нормативы на всей рассматриваемой территории.

Значимыми источниками внешнего шума на рассматриваемом объекте являются: автомобильный транспорт, зона работы коммунального транспорта (мусоровоз).

Акустические расчеты показали, что функционирование существующих автостоянок не будет являться причиной повышенного шумового дискомфорта для прилегающих территорий:

Рассчитанные ожидаемые уровни шума на границе территории комплексной жилой застройки от непостоянных источников шума не превышают допустимых величин. Эксплуатация автостоянок не повлечет за собой недопустимого изменения акустической ситуации на прилегающей территории комплексной жилой застройки. Дополнительных мероприятий по защите от воздействия шума не требуется.

Рассчитанные ожидаемые уровни шума от автомобильного транспорта, заезжающего на территорию не превышают нормативных величин по СанПиН 1.2.3685-21.

Согласно выполненным расчетам суммарное химическое и физическое воздействие от существующих автостоянок на комплексную жилую застройку не превышает санитарно-эпидемиологические требования.

8. Функциональное зонирование территории санитарного разрыва и режим его использования

8.1. Функциональное зонирование территории разрыва

В соответствии с требованиями СанПиН 2.2.1/2.1.1.1200-03 (п.5.6) санитарного разрыва или какая-либо его часть не может рассматриваться как резервная территория объекта и использоваться для расширения промышленной или жилой территории без соответствующей обоснованной корректировки границ санитарного разрыва.

Согласно Постановления Правительства РФ №222 от 03.03.2018г. в границах санитарного разрыва не допускается использования земельных участков в целях:

а) размещения жилой застройки, объектов образовательного и медицинского назначения, спортивных сооружений открытого типа, организаций отдыха детей и их оздоровления, зон рекреационного назначения и для ведения дачного хозяйства и садоводства;

б) размещения объектов для производства и хранения лекарственных средств, объектов пищевых отраслей промышленности, оптовых складов продовольственного сырья и пищевой продукции, комплексов водопроводных сооружений для подготовки и хранения питьевой воды, использования земельных участков в целях производства, хранения и переработки сельскохозяйственной продукции, предназначенной для дальнейшего использования в качестве пищевой продукции, если химическое, физическое и (или) биологическое воздействие объекта, в отношении которого установлена санитарно-защитная зона, приведет к нарушению качества и безопасности таких средств, сырья, воды и продукции в соответствии с установленными к ним требованиями.

Допускается размещать (п.5.3) в границах санитарно разрыва промышленного объекта или производства:

- нежилые помещения для дежурного аварийного персонала, помещения для пребывания работающих по вахтовому методу (не более двух недель), здания управления, конструкторские бюро, здания административного назначения, научно-исследовательские лаборатории, поликлиники, спортивно-оздоровительные сооружения закрытого типа, бани, прачечные, объекты торговли и общественного питания, мотели, гостиницы, гаражи, площадки и сооружения для хранения общественного и индивидуального транспорта, пожарные депо, местные и транзитные коммуникации, ЛЭП, электроподстанции, нефте- и газопроводы, артезианские скважины для технического водоснабжения, водоохлаждающие сооружения для подготовки технической воды, канализационные насосные станции, сооружения оборотного водоснабжения, автозаправочные станции, станции технического обслуживания автомобилей.

8.2. Планировочные решения по организации санитарного разрыва

Организация санитарного разрыва существующего объекта, установленной по совокупности факторов в соответствии с требованиями СанПиН 2.2.1./2.1.1.1200-03 «Санитарно-защитные зоны и санитарная классификация предприятий, сооружений и иных объектов» (новая редакция) предусматривает:

- обеспечение уровня вредного воздействия производственной деятельности предприятия, в пределах, установленных санитарно-гигиеническими нормативами;
- создание санитарно-защитного и эстетического барьера между территорией предприятия и жилой застройкой;
- организацию дополнительных озеленённых площадей, обеспечивающих экранирование, ассимиляцию и фильтрацию загрязнителей атмосферного воздуха и улучшение микроклимата.

Выбросы объекта не оказывают сверхнормативного воздействия на окружающую

среду. В связи с этим, перепланировка территории объекта с целью увеличения санитарного разрыва от источников выбросов существующего объекта до жилой застройки данным проектом не предусматривается.

Литература.

1. Федеральный закон «О санитарно-эпидемиологическом благополучии населения» от 30 марта 1999 г., №52-ФЗ.
2. Федеральный закон «Об охране окружающей среды» от 10 января 2002 г., №7-ФЗ.
3. Правила установления санитарно-защитных зон и использования земельных участков, расположенных в границах санитарно-защитных зон, утвержденные Постановлением Правительства РФ от 03.03.2018 г. №222.
4. СанПиН 2.2.1/2.1.1.1200-03. Санитарно-защитные зоны и санитарная классификация предприятий, сооружений и иных объектов.
5. СанПиН 2.1.3684-21 "Санитарно-эпидемиологические требования к содержанию территорий городских и сельских поселений, к водным объектам, питьевой воде и питьевому водоснабжению, атмосферному воздуху, почвам, жилым помещениям, эксплуатации производственных, общественных помещений, организации и проведению санитарно-противоэпидемических (профилактических) мероприятий";
6. СП 42.13330.2016 Градостроительство. Планировка и застройка городских и сельских поселений. Актуализированная редакция СНиП 2.07.01-89*.
7. СП 51.13330.2011 Защита от шума. Актуализированная редакция СНиП 23-03-2003.
8. СанПиН 1.2.3685-21 "Гигиенические нормативы и требования к обеспечению безопасности и (или) безвредности для человека факторов среды обитания";
9. СП 276.1325800.2016 «Здания и территории. Правила проектирования защиты от шума транспортных потоков».
10. Приказ Министерства природных ресурсов и экологии Российской Федерации от 06.06.2017 № 273 «Об утверждении методов расчетов рассеивания выбросов вредных (загрязняющих) веществ в атмосферном воздухе».
11. Общесоюзные нормы технологического проектирования предприятий автомобильного транспорта ОНТП-01-91 (РД 3107938-0176-91). Росавтотранс. Москва, 1991.
12. Методическое пособие по расчету, нормированию и контролю выбросов вредных (загрязняющих) веществ в атмосферный воздух. С-Пб., 2012 г.
13. Методика проведения инвентаризации выбросов загрязняющих веществ в атмосферу для автотранспортных предприятий (новая редакция), М. 1999 г.
14. Перечень и коды веществ, загрязняющих атмосферный воздух. Санкт-Петербург, 2021г.
15. Справочник проектировщика. Защита от шума в градостроительстве. М.: Стройиздат, 1993 г.
16. ГОСТ 23337-2014 Шум. Методы измерения шума на селитебной территории и в помещениях жилых и общественных зданий.
17. СанПиН 2.2.1/2.1.1.2361-08. Изменение №1 к СанПиН 2.2.1/2.1.1.1200-03. Санитарно-защитные зоны и санитарная классификация предприятий, сооружений и иных объектов
18. СанПиН 2.2.1/2.1.1.2555-09. Изменение №2 к СанПиН 2.2.1/2.1.1.1200-03. Санитарно-защитные зоны и санитарная классификация предприятий, сооружений и иных объектов.
19. Изменения №3 к СанПиН 2.2.1/2.1.1.1200-03. Санитарно-защитные зоны и санитарная классификация предприятий, сооружений и иных объектов.
20. Изменения №4 к СанПиН 2.2.1/2.1.1.1200-03. Санитарно-защитные зоны и санитарная классификация предприятий, сооружений и иных объектов.
21. Промышленные выбросы в атмосферу. Инженерные расчеты и инвентаризация. И.М. Квашнин. М: АКОК-ПРЕСС, 2005 г.

ПРИЛОЖЕНИЯ

**Валовые и максимальные выбросы предприятия №813,
Раменское,
Москва, 2023 г.**

**Расчет произведен программой «АТП-Эколог», версия 3.10.20 от 20.05.2020
Copyright© 1995-2020 ФИРМА «ИНТЕГРАЛ»**

Программа основана на следующих методических документах:

1. Методика проведения инвентаризации выбросов загрязняющих веществ в атмосферу для автотранспортных предприятий (расчетным методом). М., 1998 г.
2. Методика проведения инвентаризации выбросов загрязняющих веществ в атмосферу для автотремонтных предприятий (расчетным методом). М., 1998 г.
3. Методика проведения инвентаризации выбросов загрязняющих веществ в атмосферу для баз дорожной техники (расчетным методом). М., 1998 г.
4. Дополнения (приложения №№ 1-3) к вышеперечисленным методикам.
5. Методическое пособие по расчету, нормированию и контролю выбросов загрязняющих веществ в атмосферу. СПб, 2012 г.
6. Письмо НИИ Атмосфера №07-2-263/13-0 от 25.04.2013 г.

**Программа зарегистрирована на: ООО "Экологическая ассоциация"
Регистрационный номер: 02-10-0086**

Расшифровка кодов топлива и графы "О/Г/К" для таблиц "Характеристики автотранспорта..."

Код топлива может принимать следующие значения

- 1 - Бензин АИ-93 и аналогичные по содержанию свинца;
- 2 - Бензины А-92, А-76 и аналогичные по содержанию свинца;
- 3 - Дизельное топливо;
- 4 - Сжатый газ;
- 5 - Неэтилированный бензин;
- 6 - Сжиженный нефтяной газ.

Значения в графе "О/Г/К" имеют следующий смысл

1. Для легковых автомобилей - рабочий объем ДВС:

- 1 - до 1.2 л
- 2 - свыше 1.2 до 1.8 л
- 3 - свыше 1.8 до 3.5 л
- 4 - свыше 3.5 л

2. Для грузовых автомобилей - грузоподъемность:

- 1 - до 2 т
- 2 - свыше 2 до 5 т
- 3 - свыше 5 до 8 т
- 4 - свыше 8 до 16 т
- 5 - свыше 16 т

3. Для автобусов - класс (габаритная длина) автобуса:

- 1 - Особо малый (до 5.5 м)
- 2 - Малый (6.0-7.5 м)
- 3 - Средний (8.0-10.0 м)
- 4 - Большой (10.5-12.0 м)
- 5 - Особо большой (16.5-24.0 м)

Москва, 2023 г.: среднемесячная и средняя минимальная температура воздуха, °С

Характеристики	I	II	III	IV	V	VI	VII	VIII	IX	X	XI	XII
Среднемесячная температура, °С	-10.2	-9.2	-4.3	4.4	11.9	16	18.1	16.3	10.7	4.3	-1.9	-7.3
Расчетные периоды года	X	X	II	II	T	T	T	T	T	II	II	X
Средняя минимальная температура, °С	-10.2	-9.2	-4.3	4.4	11.9	16	18.1	16.3	10.7	4.3	-1.9	-7.3
Расчетные периоды года	X	X	II	II	T	T	T	T	T	II	II	X

В следующих месяцах значения среднемесячной и средней минимальной температур совпадают: Январь, Февраль, Март, Апрель, Май, Июнь, Июль, Август, Сентябрь, Октябрь, Ноябрь, Декабрь

Характеристика и периоды года для расчета валовых выбросов загрязняющих веществ в

<i>Период года</i>	<i>Месяцы</i>	<i>Всего дней</i>
Теплый	Май; Июнь; Июль; Август; Сентябрь;	105
Переходный	Март; Апрель; Октябрь; Ноябрь;	84
Холодный	Январь; Февраль; Декабрь;	63
Всего за год	Январь-Декабрь	252

**Участок №6001; Парковка на 300 м/м,
тип - 1 - Открытая или закрытая неотопляемая стоянка,
цех №1, площадка №1**

Общее описание участка

Гостевая стоянка

Пробег автомобиля до выезда со стоянки (км)

- от ближайшего к выезду места стоянки: 0.150
- от наиболее удаленного от выезда места стоянки: 0.250

Пробег автомобиля от въезда на стоянку (км)

- до ближайшего к въезду места стоянки: 0.150
- до наиболее удаленного от въезда места стоянки: 0.250
- среднее время выезда (мин.): 60.0

Характеристики автомобилей/дорожной техники на участке

Марка автомобиля	Категория	Место пр-ва	О/Г/К	Тип двиг.	Код т.опл.	Экологич. класс	Наличие тормозов	Маршрут
	Легковой	СНГ	3	Карб.	5	да	нет	-
	Легковой	Зарубежный	3	Инж.	5	да	нет	-
	Легковой	Зарубежный	4	Диз.	3	да	нет	-

: количество по месяцам

Месяц	Количество в сутки	Количество выезжающих за время Тср
Январь	150.00	30
Февраль	150.00	30
Март	150.00	30
Апрель	150.00	30
Май	150.00	30
Июнь	150.00	30
Июль	150.00	30
Август	150.00	30
Сентябрь	150.00	30
Октябрь	150.00	30
Ноябрь	150.00	30
Декабрь	150.00	30

: количество по месяцам

Месяц	Количество в сутки	Количество выезжающих за время Тср
Январь	150.00	30
Февраль	150.00	30
Март	150.00	30
Апрель	150.00	30
Май	150.00	30
Июнь	150.00	30
Июль	150.00	30
Август	150.00	30
Сентябрь	150.00	30
Октябрь	150.00	30
Ноябрь	150.00	30
Декабрь	150.00	30

: количест во по месяцам

Месяц	Количест во в сут ки	Количест во выездж ающих за время Тср
Январь	150.00	30
Февраль	150.00	30
Март	150.00	30
Апрель	150.00	30
Май	150.00	30
Июнь	150.00	30
Июль	150.00	30
Август	150.00	30
Сентябрь	150.00	30
Октябрь	150.00	30
Ноябрь	150.00	30
Декабрь	150.00	30

Выбросы участка

Код в-ва	Название веществ ва	Макс. выброс (г/с)	Валовый выброс (т /год)
----	Оксиды азота (NOx)*	0.0092359	0.069873
	В том числе:		
0301	*Азота диоксид (Азот (IV) оксид)	0.0073887	0.055899
0304	*Азот (II) оксид (Азота оксид)	0.0012007	0.009084
0328	Углерод (Сажа)	0.0004368	0.003047
0330	Сера диоксид-Ангидрид сернистый	0.0021393	0.014457
0337	Углерод оксид	0.2889136	1.088149
0401	Углеводороды**	0.0369103	0.137655
	В том числе:		
2704	**Бензин (нефтяной, малосернистый)	0.0343012	0.115265
2732	**Керосин	0.0026091	0.022390

Примечание :

1. Коэффициенты трансформации оксидов азота :

NO - 0.13

NO₂ - 0.80

2. Максимально-разовый выброс углеводородов (код 0401) может не соответствовать сумме составляющих из-за несинхронности работы разных видов техники, либо расчет проводился для различных периодов года.

Расшифровка выбросов по веществам:

Выбрасываемое вещество - 0337 - Углерод оксид
Валовые выбросы

Период года	Марка авт омобилиа или дорож ной т ехники	Валовый выброс (т онн/период) (т онн/год)
Теплый		0.220500
		0.106470
		0.030870
	ВСЕГО:	0.357840

Переходный		0.181868
		0.088276
		0.025276
	ВСЕГО:	0.295420
Холодный		0.346815
		0.068418
		0.019656
	ВСЕГО:	0.434889
Всего за год		1.088149

Максимальный выброс составляет: 0.2889136 г/с. Месяц достижения: Январь.

Здесь и далее:

Расчет валовых выбросов производился по формуле:

$$M_i = \sum ((M_1 + M_2) \cdot N_b \cdot D_p \cdot 10^{-6}), \text{ где}$$

M_1 - выброс вещества в день при выезде (г);

M_2 - выброс вещества в день при въезде (г);

$$M_1 = M_{\text{пр}} \cdot T_{\text{пр}} \cdot K_{\text{э}} \cdot K_{\text{нтрпр}} + M_1 \cdot L_1 \cdot K_{\text{нтр}} + M_{\text{хх}} \cdot T_{\text{хх}} \cdot K_{\text{э}} \cdot K_{\text{нтр}};$$

Для маршрутных автобусов при температуре ниже -10 град.С:

$$M_1 = M_{\text{пр}} \cdot (8 + 15 \cdot n) \cdot K_{\text{э}} \cdot K_{\text{нтрпр}} + M_1 \cdot L_1 \cdot K_{\text{нтр}} + M_{\text{хх}} \cdot T_{\text{хх}} \cdot K_{\text{э}} \cdot K_{\text{нтр}},$$

где n - число периодических прогревов в течение суток;

$$M_2 = M_{1\text{теп.}} \cdot L_2 \cdot K_{\text{нтр}} + M_{\text{хх}} \cdot T_{\text{хх}} \cdot K_{\text{э}} \cdot K_{\text{нтр}};$$

N_b - Среднее количество автомобилей данной группы, выезжающих в течение суток;

D_p - количество дней работы в расчетном периоде.

Расчет максимально разовых выбросов производился по формуле:

$$G_i = (M_{\text{пр}} \cdot T_{\text{пр}} \cdot K_{\text{э}} \cdot K_{\text{нтрпр}} + M_1 \cdot L_1 \cdot K_{\text{нтр}} + M_{\text{хх}} \cdot T_{\text{хх}} \cdot K_{\text{э}} \cdot K_{\text{нтр}}) \cdot N' / T_{\text{ср}} \text{ г/с (*),}$$

С учетом синхронности работы: $G_{\text{max}} = \sum (G_i)$;

$M_{\text{пр}}$ - удельный выброс при прогреве двигателя (г/мин.);

$T_{\text{пр}}$ - время прогрева двигателя (мин.);

$K_{\text{э}}$ - коэффициент, учитывающий снижение выброса при проведении экологического контроля;

$K_{\text{нтрпр}}$ - коэффициент, учитывающий снижение выброса при прогреве двигателя при установленном нейтрализаторе;

M_1 - пробеговый удельный выброс (г/км);

$M_{1\text{теп.}}$ - пробеговый удельный выброс в теплый период (г/км);

$L_1 = (L_{1б} + L_{1д}) / 2 = 0.200$ км - средний пробег при выезде со стоянки;

$L_2 = (L_{2б} + L_{2д}) / 2 = 0.200$ км - средний пробег при въезде на стоянку;

$K_{\text{нтр}}$ - коэффициент, учитывающий снижение выброса при установленном нейтрализаторе (пробег и холостой ход);

$M_{\text{хх}}$ - удельный выброс автомобиля на холостом ходу (г/мин.);

$T_{\text{хх}} = 1$ мин. - время работы двигателя на холостом ходу;

N' - наибольшее количество автомобилей, выезжающих со стоянки в течение времени $T_{\text{ср}}$, характеризующегося максимальной интенсивностью выезда;

(*) В соответствии с методическим пособием по расчету, нормированию и контролю выбросов загрязняющих веществ в атмосферный воздух, СПб, 2012 г.

$T_{\text{ср}} = 3599$ сек. - среднее время выезда всей техники со стоянки;

Для каждой группы техники в первой строке таблицы содержится коэффициент для расчета валовых, а во второй - для расчета максимальных выбросов. Последние определены, основываясь на средних минимальных температурах воздуха.

Наименование	$M_{\text{пр}}$	$T_{\text{пр}}$	$K_{\text{э}}$	$K_{\text{нтр пр}}$	M_1	$M_{1г эп.}$	$K_{\text{нтр}}$	$M_{\text{хх}}$	$S_{\text{хр}}$	Выброс (г/с)
(б)	9.100	3.0	0.8	1.0	21.300	17.000	1.0	4.500	да	
	9.100	3.0	0.8	1.0	21.300	17.000	1.0	4.500	да	0.2475688
(б)	5.700	0.0	0.8	1.0	11.700	9.300	1.0	1.900	да	

	5.700	0.0	0.8	1.0	11.700	9.300	1.0	1.900	да	0.0321756
(д)	0.750	0.0	0.9	1.0	3.700	3.100	1.0	0.400	да	
	0.750	0.0	0.9	1.0	3.700	3.100	1.0	0.400	да	0.0091692

**Выбрасываемое вещество - 0401 - Углеводороды
Валовые выбросы**

<i>Период года</i>	<i>Марка авт омобил или дорож ной т ехники</i>	<i>Валовый выброс (т онн/период) (т онн/год)</i>
Теплый		0.022050
		0.013073
		0.009230
	ВСЕГО:	0.044352
Переходный		0.019026
		0.011693
		0.007434
	ВСЕГО:	0.038153
Холодный		0.040257
		0.009167
		0.005727
	ВСЕГО:	0.055150
Всего за год		0.137655

Максимальный выброс составляет: 0.0369103 г/с. Месяц достижения: Январь.

Для каж дого т ипа т ехники в первой ст роке т аблицы содерж ат ся коэфф ициент ы для расчет а валовых, а во вт орой - для расчет а максимальных выбросов. Последние определены, основываясь на средних минимальных т емперат урах воздуха.

<i>Наименован ие</i>	<i>Мпр</i>	<i>Тпр</i>	<i>Кэ</i>	<i>Кнт рП р</i>	<i>Мl</i>	<i>Мlг еп.</i>	<i>Кнт р</i>	<i>Мхх</i>	<i>Схр</i>	<i>Выброс (г/с)</i>
(б)	1.000	3.0	0.9	1.0	2.500	1.700	1.0	0.400	да	
	1.000	3.0	0.9	1.0	2.500	1.700	1.0	0.400	да	0.0296749
(б)	0.270	0.0	0.9	1.0	2.100	1.400	1.0	0.150	да	
	0.270	0.0	0.9	1.0	2.100	1.400	1.0	0.150	да	0.0046263
(д)	0.290	0.0	0.9	1.0	0.800	0.700	1.0	0.170	да	
	0.290	0.0	0.9	1.0	0.800	0.700	1.0	0.170	да	0.0026091

**Выбрасываемое вещество - Оксиды азота (NOx)
Валовые выбросы**

<i>Период года</i>	<i>Марка авт омобил или дорож ной т ехники</i>	<i>Валовый выброс (т онн/период) (т онн/год)</i>
Теплый		0.004095
		0.002457
		0.021735
	ВСЕГО:	0.028287
Переходный		0.003276
		0.001966
		0.017388
	ВСЕГО:	0.022630
Холодный		0.004442
		0.001474

		0.013041
	ВСЕГО:	0.018957
Всего за год		0.069873

Максимальный выброс составляет: 0.0092359 г/с. Месяц достижения: Январь.

Для каждого типа техники в первой строке таблицы содержится коэффициент для расчета валовых, а во второй - для расчета максимальных выбросов. Последние определены, основываясь на средних минимальных температурах воздуха.

Наименование	Мпр	Тпр	Кэ	Кнт рП р	Мl	Мlг еп.	Кнт р	Мхх	Схр	Выброс (г/с)
(б)	0.070	3.0	1.0	1.0	0.400	0.400	1.0	0.050	да	
	0.070	3.0	1.0	1.0	0.400	0.400	1.0	0.050	да	0.0028341
(б)	0.040	0.0	1.0	1.0	0.240	0.240	1.0	0.030	да	
	0.040	0.0	1.0	1.0	0.240	0.240	1.0	0.030	да	0.0006502
(д)	0.350	0.0	1.0	1.0	2.400	2.400	1.0	0.210	да	
	0.350	0.0	1.0	1.0	2.400	2.400	1.0	0.210	да	0.0057516

**Выбрасываемое вещество - 0328 - Углерод (Сажа)
Валовые выбросы**

Период года	Марка автомобиля или дорожной техники	Валовый выброс (т онн/период) (т онн/год)
Теплый		0.001147
	ВСЕГО:	0.001147
Переходный		0.001061
	ВСЕГО:	0.001061
Холодный		0.000839
	ВСЕГО:	0.000839
Всего за год		0.003047

Максимальный выброс составляет: 0.0004368 г/с. Месяц достижения: Январь.

Для каждого типа техники в первой строке таблицы содержится коэффициент для расчета валовых, а во второй - для расчета максимальных выбросов. Последние определены, основываясь на средних минимальных температурах воздуха.

Наименование	Мпр	Тпр	Кэ	Кнт рП р	Мl	Мlг еп.	Кнт р	Мхх	Схр	Выброс (г/с)
(д)	0.018	0.0	0.8	1.0	0.230	0.150	1.0	0.008	да	
	0.018	0.0	0.8	1.0	0.230	0.150	1.0	0.008	да	0.0004368

**Выбрасываемое вещество - 0330 - Сера диоксид-Ангидрид сернистый
Валовые выбросы**

Период года	Марка автомобиля или дорожной техники	Валовый выброс (т онн/период) (т онн/год)
Теплый		0.000800
		0.000658
		0.004150
	ВСЕГО:	0.005609
Переходный		0.000668

		0.000544
		0.003529
	ВСЕГО:	0.004741
Холодный		0.000949
		0.000421
		0.002738
	ВСЕГО:	0.004108
Всего за год		0.014457

Максимальный выброс составляет: 0.0021393 г/с. Месяц достижения: Январь.

Для каждого типа техники в первой строке таблицы содержится коэффициент для расчета валовых, а во второй - для расчета максимальных выбросов. Последние определены, основываясь на средних минимальных температурах воздуха.

Наименование	Мпр	Тпр	Кэ	Кнт рП р	Мl	Мlг еп.	Кнт р	Мхх	Схр	Выброс (г/с)
(б)	0.016	3.0	0.9	1.0	0.090	0.070	1.0	0.012	да	
	0.016	3.0	0.9	1.0	0.090	0.070	1.0	0.012	да	0.0006252
(б)	0.013	0.0	0.9	1.0	0.071	0.057	1.0	0.010	да	
	0.013	0.0	0.9	1.0	0.071	0.057	1.0	0.010	да	0.0001976
(д)	0.078	0.0	0.9	1.0	0.481	0.350	1.0	0.065	да	
	0.078	0.0	0.9	1.0	0.481	0.350	1.0	0.065	да	0.0013166

Трансформация оксидов азота
 Выбрасываемое вещество - 0301 - Азота диоксид (Азот (IV) оксид)
 Коэффициент трансформации - 0.8
 Валовые выбросы

Период года	Марка автомобиля или дорожной техники	Валовый выброс (г онн/период) (г онн/год)
Теплый		0.003276
		0.001966
		0.017388
	ВСЕГО:	0.022630
Переходный		0.002621
		0.001572
		0.013910
	ВСЕГО:	0.018104
Холодный		0.003553
		0.001179
		0.010433
	ВСЕГО:	0.015165
Всего за год		0.055899

Максимальный выброс составляет: 0.0073887 г/с. Месяц достижения: Январь.

Выбрасываемое вещество - 0304 - Азот (II) оксид (Азота оксид)
 Коэффициент трансформации - 0.13
 Валовые выбросы

Период года	Марка автомобиля или дорожной техники	Валовый выброс (г онн/период) (г онн/год)
-------------	---------------------------------------	---

Теплый		0.000532
		0.000319
		0.002826
	ВСЕГО:	0.003677
Переходный		0.000426
		0.000256
		0.002260
	ВСЕГО:	0.002942
Холодный		0.000577
		0.000192
		0.001695
	ВСЕГО:	0.002464
Всего за год		0.009084

Максимальный выброс составляет: 0.0012007 г/с. Месяц достижения: Январь.

**Распределение углеводородов
Выбрасываемое вещество - 2704 - Бензин (нефтяной, малосернистый)
Валовые выбросы**

<i>Период года</i>	<i>Марка авт омобилиа или дорож ной т ехники</i>	<i>Валовый выброс (т онн/период) (т онн/год)</i>
Теплый		0.022050
		0.013073
	ВСЕГО:	0.035123
Переходный		0.019026
		0.011693
	ВСЕГО:	0.030719
Холодный		0.040257
		0.009167
	ВСЕГО:	0.049424
Всего за год		0.115265

Максимальный выброс составляет: 0.0343012 г/с. Месяц достижения: Январь.

Для каж дого т ипа т ехники в первой ст роке т аблицы содерж ат ся коэффициент ы для расчет а валовых, а во вт орой - для расчет а максимальных выбросов. Последние определены, основываясь на средних минимальных т емперат урах воздуха.

<i>Наименован ие</i>	<i>Мпр</i>	<i>Тпр</i>	<i>Кэ</i>	<i>Кнт р Пр</i>	<i>Мl</i>	<i>Мlт еп .</i>	<i>Кнт р</i>	<i>Мхх</i>	<i>%%</i>	<i>Схр</i>	<i>Выброс (г/с)</i>
(б)	1.000	3.0	0.9	1.0	2.500	1.700	1.0	0.400	100.0	да	
	1.000	3.0	0.9	1.0	2.500	1.700	1.0	0.400	100.0	да	0.0296749
(б)	0.270	0.0	0.9	1.0	2.100	1.400	1.0	0.150	100.0	да	
	0.270	0.0	0.9	1.0	2.100	1.400	1.0	0.150	100.0	да	0.0046263

**Выбрасываемое вещество - 2732 - Керосин
Валовые выбросы**

<i>Период года</i>	<i>Марка авт омобилиа или дорож ной т ехники</i>	<i>Валовый выброс (т онн/период) (т онн/год)</i>
Теплый		0.009230
	ВСЕГО:	0.009230

Переходный		0.007434
	ВСЕГО:	0.007434
Холодный		0.005727
	ВСЕГО:	0.005727
Всего за год		0.022390

Максимальный выброс составляет: 0.0026091 г/с. Месяц достижения: Январь.

Для каждого типа техники в первой строке таблицы содержатся коэффициенты для расчета валовых, а во второй - для расчета максимальных выбросов. Последние определены, основываясь на средних минимальных температурах воздуха.

Наименование	Mпр	Tпр	Kэ	Kнт p Пр	Ml	Mг ep	Kнт p	Mхх	%%	Схр	Выброс (г/с)
(д)	0.290	0.0	0.9	1.0	0.800	0.700	1.0	0.170	100.0	да	
	0.290	0.0	0.9	1.0	0.800	0.700	1.0	0.170	100.0	да	0.0026091

**Участок №6002; Парковка на 325 м/м,
тип - 1 - От крытой или закрытой неотапливаемой стоянки,
цех №1, площадка №1**

Общее описание участка

Гостевая стоянка

Пробег автомобиля до выезда со стоянки (км)

- от ближайшего к выезду места стоянки: 0.150
- от наиболее удаленного от выезда места стоянки: 0.250

Пробег автомобиля от въезда на стоянку (км)

- до ближайшего к въезду места стоянки: 0.150
- до наиболее удаленного от въезда места стоянки: 0.250
- среднее время выезда (мин.): 60.0

Характеристики автомобилей/дорожной техники на участке

Марка автомобиля	Категория	Место пр-ва	О/Г/К	Тип двиг.	Код т.опл.	Экологич. класс	Наличие автомат. коробки	Маршрут
	Легковой	СНГ	3	Карб.	5	да	нет	-
	Легковой	Зарубежный	3	Инж.	5	да	нет	-
	Легковой	Зарубежный	4	Диз.	3	да	нет	-

: количество по месяцам

Месяц	Количество в сутки	Количество выезжающих за время Тср
Январь	160.00	35
Февраль	160.00	35
Март	160.00	35
Апрель	160.00	35
Май	160.00	35
Июнь	160.00	35
Июль	160.00	35
Август	160.00	35
Сентябрь	160.00	35
Октябрь	160.00	35
Ноябрь	160.00	35
Декабрь	160.00	35

: количество по месяцам

Месяц	Количество в сутки	Количество выезжающих за время Тср
Январь	160.00	35
Февраль	160.00	35
Март	160.00	35
Апрель	160.00	35
Май	160.00	35
Июнь	160.00	35
Июль	160.00	35
Август	160.00	35
Сентябрь	160.00	35
Октябрь	160.00	35
Ноябрь	160.00	35
Декабрь	160.00	35

: количест во по месяцам

<i>Месяц</i>	<i>Количест во в сут ки</i>	<i>Количест во выездж ающих за время Тср</i>
Январь	160.00	35
Февраль	160.00	35
Март	160.00	35
Апрель	160.00	35
Май	160.00	35
Июнь	160.00	35
Июль	160.00	35
Август	160.00	35
Сентябрь	160.00	35
Октябрь	160.00	35
Ноябрь	160.00	35
Декабрь	160.00	35

Выбросы участка

<i>Код в-ва</i>	<i>Название веществ ва</i>	<i>Макс. выброс (г/с)</i>	<i>Валовый выброс (т /год)</i>
----	Оксиды азота (NOx)*	0.0107752	0.074532
	В том числе:		
0301	*Азота диоксид (Азот (IV) оксид)	0.0086202	0.059625
0304	*Азот (II) оксид (Азота оксид)	0.0014008	0.009689
0328	Углерод (Сажа)	0.0005096	0.003250
0330	Сера диоксид-Ангидрид сернистый	0.0024959	0.015421
0337	Углерод оксид	0.3370659	1.160692
0401	Углеводороды**	0.0430620	0.146832
	В том числе:		
2704	**Бензин (нефтяной, малосернистый)	0.0400181	0.122949
2732	**Керосин	0.0030439	0.023883

Примечание :

1. Коэффициенты трансформации оксидов азота :

NO - 0.13

NO₂ - 0.80

2. Максимально-разовый выброс углеводородов (код 0401) может не соответствовать сумме составляющих из-за несинхронности работы разных видов техники, либо расчет проводился для различных периодов года.

Расшифровка выбросов по веществам:

Выбрасываемое вещество - 0337 - Углерод оксид
Валовые выбросы

<i>Период года</i>	<i>Марка авт омобилиа или дорож ной т ехники</i>	<i>Валовый выброс (т онн/период) (т онн/год)</i>
Теплый		0.235200
		0.113568
		0.032928
	ВСЕГО:	0.381696

Переходный		0.193993
		0.094161
		0.026961
	ВСЕГО:	0.315114
Холодный		0.369936
		0.072979
		0.020966
	ВСЕГО:	0.463882
Всего за год		1.160692

Максимальный выброс составляет: 0.3370659 г/с. Месяц достижения: Январь.

Здесь и далее:

Расчет валовых выбросов производился по формуле:

$$M_i = \sum ((M_1 + M_2) \cdot N_b \cdot D_p \cdot 10^{-6}), \text{ где}$$

M_1 - выброс вещества в день при выезде (г);

M_2 - выброс вещества в день при въезде (г);

$$M_1 = M_{\text{пр}} \cdot T_{\text{пр}} \cdot K_{\text{э}} \cdot K_{\text{нтрпр}} + M_1 \cdot L_1 \cdot K_{\text{нтр}} + M_{\text{хх}} \cdot T_{\text{хх}} \cdot K_{\text{э}} \cdot K_{\text{нтр}};$$

Для маршрутных автобусов при температуре ниже -10 град.С:

$$M_1 = M_{\text{пр}} \cdot (8 + 15 \cdot n) \cdot K_{\text{э}} \cdot K_{\text{нтрпр}} + M_1 \cdot L_1 \cdot K_{\text{нтр}} + M_{\text{хх}} \cdot T_{\text{хх}} \cdot K_{\text{э}} \cdot K_{\text{нтр}},$$

где n - число периодических прогревов в течение суток;

$$M_2 = M_{1\text{теп.}} \cdot L_2 \cdot K_{\text{нтр}} + M_{\text{хх}} \cdot T_{\text{хх}} \cdot K_{\text{э}} \cdot K_{\text{нтр}};$$

N_b - Среднее количество автомобилей данной группы, выезжающих в течение суток;

D_p - количество дней работы в расчетном периоде.

Расчет максимально разовых выбросов производился по формуле:

$$G_i = (M_{\text{пр}} \cdot T_{\text{пр}} \cdot K_{\text{э}} \cdot K_{\text{нтрпр}} + M_1 \cdot L_1 \cdot K_{\text{нтр}} + M_{\text{хх}} \cdot T_{\text{хх}} \cdot K_{\text{э}} \cdot K_{\text{нтр}}) \cdot N' / T_{\text{ср}} \text{ г/с (*),}$$

С учетом синхронности работы: $G_{\text{max}} = \sum (G_i)$;

$M_{\text{пр}}$ - удельный выброс при прогреве двигателя (г/мин.);

$T_{\text{пр}}$ - время прогрева двигателя (мин.);

$K_{\text{э}}$ - коэффициент, учитывающий снижение выброса при проведении экологического контроля;

$K_{\text{нтрпр}}$ - коэффициент, учитывающий снижение выброса при прогреве двигателя при установленном нейтрализаторе;

M_1 - пробеговый удельный выброс (г/км);

$M_{1\text{теп.}}$ - пробеговый удельный выброс в теплый период (г/км);

$L_1 = (L_{1\text{б}} + L_{1\text{д}}) / 2 = 0.200$ км - средний пробег при выезде со стоянки;

$L_2 = (L_{2\text{б}} + L_{2\text{д}}) / 2 = 0.200$ км - средний пробег при въезде на стоянку;

$K_{\text{нтр}}$ - коэффициент, учитывающий снижение выброса при установленном нейтрализаторе (пробег и холостой ход);

$M_{\text{хх}}$ - удельный выброс автомобиля на холостом ходу (г/мин.);

$T_{\text{хх}} = 1$ мин. - время работы двигателя на холостом ходу;

N' - наибольшее количество автомобилей, выезжающих со стоянки в течение времени $T_{\text{ср}}$, характеризующегося максимальной интенсивностью выезда;

(*) В соответствии с методическим пособием по расчету, нормированию и контролю выбросов загрязняющих веществ в атмосферный воздух, СПб, 2012 г.

$T_{\text{ср}} = 3599$ сек. - среднее время выезда всей техники со стоянки;

Для каждой группы техники в первой строке таблицы содержатся коэффициенты для расчета валовых, а во второй - для расчета максимальных выбросов. Последние определены, основываясь на средних минимальных температурах воздуха.

Наименование	$M_{\text{пр}}$	$T_{\text{пр}}$	$K_{\text{э}}$	$K_{\text{нтр пр}}$	M_1	$M_{1\text{г эп.}}$	$K_{\text{нтр}}$	$M_{\text{хх}}$	$S_{\text{хр}}$	Выброс (г/с)
(б)	9.100	3.0	0.8	1.0	21.300	17.000	1.0	4.500	да	
	9.100	3.0	0.8	1.0	21.300	17.000	1.0	4.500	да	0.2888302
(б)	5.700	0.0	0.8	1.0	11.700	9.300	1.0	1.900	да	

	5.700	0.0	0.8	1.0	11.700	9.300	1.0	1.900	да	0.0375382
(д)	0.750	0.0	0.9	1.0	3.700	3.100	1.0	0.400	да	
	0.750	0.0	0.9	1.0	3.700	3.100	1.0	0.400	да	0.0106974

**Выбрасываемое вещество - 0401 - Углеводороды
Валовые выбросы**

<i>Период года</i>	<i>Марка авт омобил или дорож ной т ехники</i>	<i>Валовый выброс (т онн/период) (т онн/год)</i>
Теплый		0.023520
		0.013944
		0.009845
	ВСЕГО:	0.047309
Переходный		0.020294
		0.012472
		0.007930
	ВСЕГО:	0.040696
Холодный		0.042941
		0.009778
		0.006108
	ВСЕГО:	0.058827
Всего за год		0.146832

Максимальный выброс составляет: 0.0430620 г/с. Месяц достижения: Январь.

Для каж дого т ипа т ехники в первой ст роке т аблицы содерж ат ся коэфф ициент ы для расчет а валовых, а во вт орой - для расчет а максимальных выбросов. Последние определены, основываясь на средних минимальных т емперат урах воздуха.

<i>Наименован ие</i>	<i>Мпр</i>	<i>Тпр</i>	<i>Кэ</i>	<i>Кнт рП р</i>	<i>Мl</i>	<i>Мlг еп.</i>	<i>Кнт р</i>	<i>Мхх</i>	<i>Схр</i>	<i>Выброс (г/с)</i>
(б)	1.000	3.0	0.9	1.0	2.500	1.700	1.0	0.400	да	
	1.000	3.0	0.9	1.0	2.500	1.700	1.0	0.400	да	0.0346207
(б)	0.270	0.0	0.9	1.0	2.100	1.400	1.0	0.150	да	
	0.270	0.0	0.9	1.0	2.100	1.400	1.0	0.150	да	0.0053973
(д)	0.290	0.0	0.9	1.0	0.800	0.700	1.0	0.170	да	
	0.290	0.0	0.9	1.0	0.800	0.700	1.0	0.170	да	0.0030439

**Выбрасываемое вещество - Оксиды азота (NOx)
Валовые выбросы**

<i>Период года</i>	<i>Марка авт омобил или дорож ной т ехники</i>	<i>Валовый выброс (т онн/период) (т онн/год)</i>
Теплый		0.004368
		0.002621
		0.023184
	ВСЕГО:	0.030173
Переходный		0.003494
		0.002097
		0.018547
	ВСЕГО:	0.024138
Холодный		0.004738
		0.001572

		0.013910
	ВСЕГО:	0.020220
Всего за год		0.074532

Максимальный выброс составляет: 0.0107752 г/с. Месяц достижения: Январь.

Для каждого типа техники в первой строке таблицы содержится коэффициент для расчета валовых, а во второй - для расчета максимальных выбросов. Последние определены, основываясь на средних минимальных температурах воздуха.

Наименование	Мпр	Тпр	Кэ	Кнт рП р	Мl	Мlг еп.	Кнт р	Мхх	Схр	Выброс (г/с)
(б)	0.070	3.0	1.0	1.0	0.400	0.400	1.0	0.050	да	
	0.070	3.0	1.0	1.0	0.400	0.400	1.0	0.050	да	0.0033065
(б)	0.040	0.0	1.0	1.0	0.240	0.240	1.0	0.030	да	
	0.040	0.0	1.0	1.0	0.240	0.240	1.0	0.030	да	0.0007585
(д)	0.350	0.0	1.0	1.0	2.400	2.400	1.0	0.210	да	
	0.350	0.0	1.0	1.0	2.400	2.400	1.0	0.210	да	0.0067102

**Выбрасываемое вещество - 0328 - Углерод (Сажа)
Валовые выбросы**

Период года	Марка автомобиля или дорожной техники	Валовый выброс (т онн/период) (т онн/год)
Теплый		0.001223
	ВСЕГО:	0.001223
Переходный		0.001132
	ВСЕГО:	0.001132
Холодный		0.000895
	ВСЕГО:	0.000895
Всего за год		0.003250

Максимальный выброс составляет: 0.0005096 г/с. Месяц достижения: Январь.

Для каждого типа техники в первой строке таблицы содержится коэффициент для расчета валовых, а во второй - для расчета максимальных выбросов. Последние определены, основываясь на средних минимальных температурах воздуха.

Наименование	Мпр	Тпр	Кэ	Кнт рП р	Мl	Мlг еп.	Кнт р	Мхх	Схр	Выброс (г/с)
(д)	0.018	0.0	0.8	1.0	0.230	0.150	1.0	0.008	да	
	0.018	0.0	0.8	1.0	0.230	0.150	1.0	0.008	да	0.0005096

**Выбрасываемое вещество - 0330 - Сера диоксид-Ангидрид сернистый
Валовые выбросы**

Период года	Марка автомобиля или дорожной техники	Валовый выброс (т онн/период) (т онн/год)
Теплый		0.000853
		0.000702
		0.004427
	ВСЕГО:	0.005982
Переходный		0.000712

		0.000580
		0.003764
	ВСЕГО:	0.005057
Холодный		0.001012
		0.000450
		0.002920
	ВСЕГО:	0.004382
Всего за год		0.015421

Максимальный выброс составляет: 0.0024959 г/с. Месяц достижения: Январь.

Для каждого типа техники в первой строке таблицы содержится коэффициент для расчета валовых, а во второй - для расчета максимальных выбросов. Последние определены, основываясь на средних минимальных температурах воздуха.

Наименование	Мпр	Тпр	Кэ	Кнт рП р	Мl	Мlг еп.	Кнт р	Мхх	Схр	Выброс (г/с)
(б)	0.016	3.0	0.9	1.0	0.090	0.070	1.0	0.012	да	
	0.016	3.0	0.9	1.0	0.090	0.070	1.0	0.012	да	0.0007294
(б)	0.013	0.0	0.9	1.0	0.071	0.057	1.0	0.010	да	
	0.013	0.0	0.9	1.0	0.071	0.057	1.0	0.010	да	0.0002305
(д)	0.078	0.0	0.9	1.0	0.481	0.350	1.0	0.065	да	
	0.078	0.0	0.9	1.0	0.481	0.350	1.0	0.065	да	0.0015361

Трансформация оксидов азота
 Выбрасываемое вещество - 0301 - Азота диоксид (Азот (IV) оксид)
 Коэффициент трансформации - 0.8
 Валовые выбросы

Период года	Марка автомобиля или дорожной техники	Валовый выброс (г онн/период) (г онн/год)
Теплый		0.003494
		0.002097
		0.018547
	ВСЕГО:	0.024138
Переходный		0.002796
		0.001677
		0.014838
	ВСЕГО:	0.019311
Холодный		0.003790
		0.001258
		0.011128
	ВСЕГО:	0.016176
Всего за год		0.059625

Максимальный выброс составляет: 0.0086202 г/с. Месяц достижения: Январь.

Выбрасываемое вещество - 0304 - Азот (II) оксид (Азота оксид)
 Коэффициент трансформации - 0.13
 Валовые выбросы

Период года	Марка автомобиля или дорожной техники	Валовый выброс (г онн/период) (г онн/год)
-------------	---------------------------------------	---

Теплый		0.000568
		0.000341
		0.003014
	ВСЕГО:	0.003922
Переходный		0.000454
		0.000273
		0.002411
	ВСЕГО:	0.003138
Холодный		0.000616
		0.000204
		0.001808
	ВСЕГО:	0.002629
Всего за год		0.009689

Максимальный выброс составляет: 0.0014008 г/с. Месяц достижения: Январь.

**Распределение углеводородов
Выбрасываемое вещество - 2704 - Бензин (нефтяной, малосернистый)
Валовые выбросы**

<i>Период года</i>	<i>Марка авт омобили или дорож ной т ехники</i>	<i>Валовый выброс (т онн/период) (т онн/год)</i>
Теплый		0.023520
		0.013944
	ВСЕГО:	0.037464
Переходный		0.020294
		0.012472
	ВСЕГО:	0.032767
Холодный		0.042941
		0.009778
	ВСЕГО:	0.052718
Всего за год		0.122949

Максимальный выброс составляет: 0.0400181 г/с. Месяц достижения: Январь.

Для каж дого т ипа т ехники в первой ст роке т аблицы содерж ат ся коэффициент ы для расчет а валовых, а во вт орой - для расчет а максимальных выбросов. Последние определены, основываясь на средних минимальных т емперат урах воздуха.

<i>Наименован ие</i>	<i>Мпр</i>	<i>Тпр</i>	<i>Кэ</i>	<i>Кнт р Пр</i>	<i>Мl</i>	<i>Мlт еп .</i>	<i>Кнт р</i>	<i>Мхх</i>	<i>%%</i>	<i>Схр</i>	<i>Выброс (г/с)</i>
(б)	1.000	3.0	0.9	1.0	2.500	1.700	1.0	0.400	100.0	да	
	1.000	3.0	0.9	1.0	2.500	1.700	1.0	0.400	100.0	да	0.0346207
(б)	0.270	0.0	0.9	1.0	2.100	1.400	1.0	0.150	100.0	да	
	0.270	0.0	0.9	1.0	2.100	1.400	1.0	0.150	100.0	да	0.0053973

**Выбрасываемое вещество - 2732 - Керосин
Валовые выбросы**

<i>Период года</i>	<i>Марка авт омобили или дорож ной т ехники</i>	<i>Валовый выброс (т онн/период) (т онн/год)</i>
Теплый		0.009845
	ВСЕГО:	0.009845

Переходный		0.007930
	ВСЕГО:	0.007930
Холодный		0.006108
	ВСЕГО:	0.006108
Всего за год		0.023883

Максимальный выброс составляет: 0.0030439 г/с. Месяц достижения: Январь.

Для каждого типа техники в первой строке таблицы содержится коэффициент для расчета валовых, а во второй - для расчета максимальных выбросов. Последние определены, основываясь на средних минимальных температурах воздуха.

Наименование	Мпр	Тпр	Кэ	Кнт р Пр	Мl	Мlг еп	Кнт р	Мхх	%%	Схр	Выброс (г/с)
(д)	0.290	0.0	0.9	1.0	0.800	0.700	1.0	0.170	100.0	да	
	0.290	0.0	0.9	1.0	0.800	0.700	1.0	0.170	100.0	да	0.0030439

Суммарные выбросы по предприятию

Код в-ва	Название вещества	Валовый выброс (т /год)
0301	Азота диоксид (Азот (IV) оксид)	0.115524
0304	Азот (II) оксид (Азота оксид)	0.018773
0328	Углерод (Сажа)	0.006296
0330	Сера диоксид-Ангидрид сернистый	0.029879
0337	Углерод оксид	2.248840
0401	Углеводороды	0.284487

Расшифровка суммарного выброса углеводородов (код 0401)

Код в-ва	Название вещества	Валовый выброс (т /год)
2704	Бензин (нефтяной, малосернистый)	0.238214
2732	Керосин	0.046273

**Участок №3; Мусоровоз,
тип - 1 - От крытой или закрытой неотапливаемой стоянки,
цех №1, площадка №1**

**Общее описание участка
Гостевая стоянка**

Пробег автомобиля до выезда со стоянки (км)

- от ближайшего к выезду места стоянки: 0.020
- от наиболее удаленного от выезда места стоянки: 0.050

Пробег автомобиля от въезда на стоянку (км)

- до ближайшего к въезду места стоянки: 0.020
- до наиболее удаленного от въезда места стоянки: 0.050
- среднее время выезда (мин.): 60.0

Характеристики автомобилей/дорожной техники на участке

Марка автомобиля	Категория	Местоположение	О/Г/К	Тип двигателя	Код т.опл.	Экологическая роль	Нейтральный износ	Маршрут
	Грузовой	СНГ	3	Диз.	3	да	нет	-

: количество в по месяцам

Месяц	Количество в сутках	Количество выезжающих за время Тср
Январь	1.00	1
Февраль	1.00	1
Март	1.00	1
Апрель	1.00	1
Май	1.00	1
Июнь	1.00	1
Июль	1.00	1
Август	1.00	1
Сентябрь	1.00	1
Октябрь	1.00	1
Ноябрь	1.00	1
Декабрь	1.00	1

Выбросы участка

Код в-ва	Название вещества	Макс. выброс (г/с)	Валовый выброс (т/год)
----	Оксиды азота (NOx)*	0.0046464	0.001759
	В том числе:		
0301	*Азота диоксид (Азот (IV) оксид)	0.0037171	0.001407
0304	*Азот (II) оксид (Азота оксид)	0.0006040	0.000229
0328	Углерод (Сажа)	0.0005436	0.000159
0330	Сера диоксид-Ангидрид сернистый	0.0005994	0.000229
0337	Углерод оксид	0.0227666	0.007878
0401	Углеводороды**	0.0040993	0.001311
	В том числе:		
2732	**Керосин	0.0040993	0.001311

Примечание:

1. Коэффициенты трансформации оксидов азота:

NO - 0.13

NO₂ - 0.80

2. Максимально-разовый выброс углеводородов (код 0401) может не соответствовать сумме составляющих из-за несинхронности работы разных видов техники, либо расчет проводился для различных периодов года.

Расшифровка выбросов по веществам:

Выбрасываемое вещество - 0337 - Углерод оксид Валовые выбросы

Период года	Марка авт омобиля или дорож ной т ехники	Валовый выброс (т онн/период) (т онн/год)
Теплый		0.001625
	ВСЕГО:	0.001625
Переходный		0.002251
	ВСЕГО:	0.002251
Холодный		0.004001
	ВСЕГО:	0.004001
Всего за год		0.007878

Максимальный выброс составляет: 0.0227666 г/с. Месяц достижения: Январь.

Здесь и далее:

Расчет валовых выбросов производился по формуле:

$$M_i = \sum ((M_1 + M_2) \cdot N_b \cdot D_p \cdot 10^{-6}), \text{ где}$$

M_1 - выброс вещества в день при выезде (г);

M_2 - выброс вещества в день при въезде (г);

$$M_1 = M_{\text{пр}} \cdot T_{\text{пр}} \cdot K_{\text{э}} \cdot K_{\text{нтрПр}} + M_1 \cdot L_1 \cdot K_{\text{нтр}} + M_{\text{хх}} \cdot T_{\text{хх}} \cdot K_{\text{э}} \cdot K_{\text{нтр}};$$

Для маршрутных автобусов при температуре ниже -10 град.С:

$$M_1 = M_{\text{пр}} \cdot (8 + 15 \cdot n) \cdot K_{\text{э}} \cdot K_{\text{нтрПр}} + M_1 \cdot L_1 \cdot K_{\text{нтр}} + M_{\text{хх}} \cdot T_{\text{хх}} \cdot K_{\text{э}} \cdot K_{\text{нтр}},$$

где n - число периодических прогревов в течение суток;

$$M_2 = M_{1\text{теп.}} \cdot L_2 \cdot K_{\text{нтр}} + M_{\text{хх}} \cdot T_{\text{хх}} \cdot K_{\text{э}} \cdot K_{\text{нтр}};$$

N_b - Среднее количество автомобилей данной группы, выезжающих в течение суток;

D_p - количество дней работы в расчетном периоде.

Расчет максимального разовых выбросов производился по формуле:

$$G_i = (M_{\text{пр}} \cdot T_{\text{пр}} \cdot K_{\text{э}} \cdot K_{\text{нтрПр}} + M_1 \cdot L_1 \cdot K_{\text{нтр}} + M_{\text{хх}} \cdot T_{\text{хх}} \cdot K_{\text{э}} \cdot K_{\text{нтр}}) \cdot N' / T_{\text{ср}} \text{ г/с } (*),$$

С учетом синхронности работы: $G_{\text{max}} = \sum (G_i)$;

$M_{\text{пр}}$ - удельный выброс при прогреве двигателя (г/мин.);

$T_{\text{пр}}$ - время прогрева двигателя (мин.);

$K_{\text{э}}$ - коэффициент, учитывающий снижение выброса при проведении экологического контроля;

$K_{\text{нтрПр}}$ - коэффициент, учитывающий снижение выброса при прогреве двигателя при установленном нейтрализаторе;

M_1 - пробеговый удельный выброс (г/км);

$M_{1\text{теп.}}$ - пробеговый удельный выброс в теплый период (г/км);

$L_1 = (L_{1\text{б}} + L_{1\text{д}}) / 2 = 0.035$ км - средний пробег при выезде со стоянки;

$L_2 = (L_{2\text{б}} + L_{2\text{д}}) / 2 = 0.035$ км - средний пробег при въезде на стоянку;

$K_{\text{нтр}}$ - коэффициент, учитывающий снижение выброса при установленном нейтрализаторе (пробег и холостой ход);

$M_{\text{хх}}$ - удельный выброс автомобиля на холостом ходу (г/мин.);

$T_{\text{хх}} = 1$ мин. - время работы двигателя на холостом ходу;

N' - наибольшее количество автомобилей, выезжающих со стоянки в течение времени $T_{\text{ср}}$, характеризующегося максимальной интенсивностью выезда;

(*) В соответствии с методическим пособием по расчету, нормированию и контролю

выбросов загрязняющих веществ в атмосферный воздух, СПб, 2012 г.
 $T_{ср}=3599$ сек. – среднее время выезда всей техники со стоянки;

Для каждого типа техники в первой строке таблицы содержится коэффициент для расчета валовых, а во второй – для расчета максимальных выбросов. Последние определены, основываясь на средних минимальных температурах воздуха.

Наименование	Мпр	Тпр	Кэ	Кнт рП р	Мl	Мlг еп.	Кнт р	Мхх	Схр	Выброс (г/с)
(д)	4.400	20.0	0.9	1.0	6.200	5.100	1.0	2.800	да	
	4.400	20.0	0.9	1.0	6.200	5.100	1.0	2.800	да	0.0227666

**Выбрасываемое вещество - 0401 - Углеводороды
Валовые выбросы**

Период года	Марка автомобиля или дорожной техники	Валовый выброс (тонн/период) (тонн/год)
Теплый		0.000216
	ВСЕГО:	0.000216
Переходный		0.000385
	ВСЕГО:	0.000385
Холодный		0.000709
	ВСЕГО:	0.000709
Всего за год		0.001311

Максимальный выброс составляет: 0.0040993 г/с. Месяц достижения: Январь.

Для каждого типа техники в первой строке таблицы содержится коэффициент для расчета валовых, а во второй – для расчета максимальных выбросов. Последние определены, основываясь на средних минимальных температурах воздуха.

Наименование	Мпр	Тпр	Кэ	Кнт рП р	Мl	Мlг еп.	Кнт р	Мхх	Схр	Выброс (г/с)
(д)	0.800	20.0	0.9	1.0	1.100	0.900	1.0	0.350	да	
	0.800	20.0	0.9	1.0	1.100	0.900	1.0	0.350	да	0.0040993

**Выбрасываемое вещество - Оксиды азота (NOx)
Валовые выбросы**

Период года	Марка автомобиля или дорожной техники	Валовый выброс (тонн/период) (тонн/год)
Теплый		0.000404
	ВСЕГО:	0.000404
Переходный		0.000525
	ВСЕГО:	0.000525
Холодный		0.000830
	ВСЕГО:	0.000830
Всего за год		0.001759

Максимальный выброс составляет: 0.0046464 г/с. Месяц достижения: Январь.

Для каждого типа техники в первой строке таблицы содержится коэффициент для расчета валовых, а во второй – для расчета максимальных выбросов. Последние определены, основываясь

на средних минимальных температурах воздуха.

Наименование	Мпр	Тпр	Кэ	Кнт рП р	Мl	Мlг еп.	Кнт р	Мхх	Схр	Выброс (г/с)
(д)	0.800	20.0	1.0	1.0	3.500	3.500	1.0	0.600	да	
	0.800	20.0	1.0	1.0	3.500	3.500	1.0	0.600	да	0.0046464

**Выбрасываемое вещество - 0328 - Углерод (Сажа)
Валовые выбросы**

Период года	Марка авт омобил или дорож ной т ехники	Валовый выброс (т онн/период) (т онн/год)
Теплый		0.000017
	ВСЕГО:	0.000017
Переходный		0.000049
	ВСЕГО:	0.000049
Холодный		0.000093
	ВСЕГО:	0.000093
Всего за год		0.000159

Максимальный выброс составляет: 0.0005436 г/с. Месяц достижения: Январь.

Для каждого типа техники в первой строке таблицы содержится коэффициент для расчета валовых, а во второй - для расчета максимальных выбросов. Последние определены, основываясь на средних минимальных температурах воздуха.

Наименование	Мпр	Тпр	Кэ	Кнт рП р	Мl	Мlг еп.	Кнт р	Мхх	Схр	Выброс (г/с)
(д)	0.120	20.0	0.8	1.0	0.350	0.250	1.0	0.030	да	
	0.120	20.0	0.8	1.0	0.350	0.250	1.0	0.030	да	0.0005436

**Выбрасываемое вещество - 0330 - Сера диоксид-Ангидрид сернистый
Валовые выбросы**

Период года	Марка авт омобил или дорож ной т ехники	Валовый выброс (т онн/период) (т онн/год)
Теплый		0.000057
	ВСЕГО:	0.000057
Переходный		0.000064
	ВСЕГО:	0.000064
Холодный		0.000108
	ВСЕГО:	0.000108
Всего за год		0.000229

Максимальный выброс составляет: 0.0005994 г/с. Месяц достижения: Январь.

Для каждого типа техники в первой строке таблицы содержится коэффициент для расчета валовых, а во второй - для расчета максимальных выбросов. Последние определены, основываясь на средних минимальных температурах воздуха.

Наименование	Мпр	Тпр	Кэ	Кнт рП р	Мl	Мlг еп.	Кнт р	Мхх	Схр	Выброс (г/с)
(д)	0.108	20.0	0.9	1.0	0.560	0.450	1.0	0.090	да	

	0.108	20.0	0.9	1.0	0.560	0.450	1.0	0.090	да	0.0005994
--	-------	------	-----	-----	-------	-------	-----	-------	----	-----------

Трансформация оксидов азота
Выбрасываемое вещество - 0301 - Азота диоксид (Азот (IV) оксид)
Коэффициент трансформации - 0.8
Валовые выбросы

<i>Период года</i>	<i>Марка авт омобиля или дорож ной т ехники</i>	<i>Валовый выброс (т онн/период) (т онн/год)</i>
Теплый		0.000323
	ВСЕГО:	0.000323
Переходный		0.000420
	ВСЕГО:	0.000420
Холодный		0.000664
	ВСЕГО:	0.000664
Всего за год		0.001407

Максимальный выброс составляет: 0.0037171 г/с. Месяц достижения: Январь.

Выбрасываемое вещество - 0304 - Азот (II) оксид (Азота оксид)
Коэффициент трансформации - 0.13
Валовые выбросы

<i>Период года</i>	<i>Марка авт омобиля или дорож ной т ехники</i>	<i>Валовый выброс (т онн/период) (т онн/год)</i>
Теплый		0.000052
	ВСЕГО:	0.000052
Переходный		0.000068
	ВСЕГО:	0.000068
Холодный		0.000108
	ВСЕГО:	0.000108
Всего за год		0.000229

Максимальный выброс составляет: 0.0006040 г/с. Месяц достижения: Январь.

Распределение углеводородов
Выбрасываемое вещество - 2732 - Керосин
Валовые выбросы

<i>Период года</i>	<i>Марка авт омобиля или дорож ной т ехники</i>	<i>Валовый выброс (т онн/период) (т онн/год)</i>
Теплый		0.000216
	ВСЕГО:	0.000216
Переходный		0.000385
	ВСЕГО:	0.000385
Холодный		0.000709
	ВСЕГО:	0.000709
Всего за год		0.001311

Максимальный выброс составляет: 0.0040993 г/с. Месяц достижения: Январь.

Для каж дого т ипа т ехники в первой ст роке т аблицы содерж ат ся коэффциент ы для расчет а

валовых, а во второй - для расчета максимальных выбросов. Последние определены, основываясь на средних минимальных температурах воздуха.

<i>Наименование</i>	<i>Mпр</i>	<i>Tпр</i>	<i>Kэ</i>	<i>Kнт р Пр</i>	<i>Ml</i>	<i>Mг еп .</i>	<i>Kнт р</i>	<i>Mхх</i>	<i>%%</i>	<i>Схр</i>	<i>Выброс (г/с)</i>
(д)	0.800	20.0	0.9	1.0	1.100	0.900	1.0	0.350	100.0	да	
	0.800	20.0	0.9	1.0	1.100	0.900	1.0	0.350	100.0	да	0.0040993

**Участок №2; Мусоровоз Патриот,
тип - 1 - Открытая или закрытая неотпливаемая стоянка,
цех №1, площадка №1**

Общее описание участка

Гостевая стоянка

Пробег автомобиля до выезда со стоянки (км)

- от ближайшего к выезду места стоянки: 0.020
- от наиболее удаленного от выезда места стоянки: 0.050

Пробег автомобиля от въезда на стоянку (км)

- до ближайшего к въезду места стоянки: 0.020
- до наиболее удаленного от въезда места стоянки: 0.050
- среднее время выезда (мин.): 60.0

Характеристики автомобилей/дорожной техники на участке

Марка автомобиля	Категория	Местопри- ва	О/Г/К	Тип двиг.	Код т.опл.	Экокон- т роль	Нейтрал- изатор	Маршру- тный
	Грузовой	СНГ	3	Диз.	3	да	нет	-

: количество по месяцам

Месяц	Количество в сут- ки	Количество выезжающих за время Тср
Январь	1.00	1
Февраль	1.00	1
Март	1.00	1
Апрель	1.00	1
Май	1.00	1
Июнь	1.00	1
Июль	1.00	1
Август	1.00	1
Сентябрь	1.00	1
Октябрь	1.00	1
Ноябрь	1.00	1
Декабрь	1.00	1

Выбросы участка

Код в-ва	Название вещества	Макс. выброс (г/с)	Валовый выброс (т/год)
----	Оксиды азота (NOx)*	0.0046464	0.001759
	В том числе:		
0301	*Азота диоксид (Азот (IV) оксид)	0.0037171	0.001407
0304	*Азот (II) оксид (Азота оксид)	0.0006040	0.000229
0328	Углерод (Сажа)	0.0005436	0.000159
0330	Сера диоксид-Ангидрид сернистый	0.0005994	0.000229
0337	Углерод оксид	0.0227666	0.007878
0401	Углеводороды**	0.0040993	0.001311
	В том числе:		
2732	**Керосин	0.0040993	0.001311

Примечание:

1. Коэффициенты трансформации оксидов азота:

NO - 0.13

NO₂ - 0.80

2. Максимально-разовый выброс углеводородов (код 0401) может не соответствовать сумме составляющих из-за несинхронности работы разных видов техники, либо расчет проводился для различных периодов года.

Расшифровка выбросов по веществам:

Выбрасываемое вещество - 0337 - Углерод оксид Валовые выбросы

Период года	Марка авт омобили или дорож ной т ехники	Валовый выброс (т онн/период) (т онн/год)
Теплый		0.001625
	ВСЕГО:	0.001625
Переходный		0.002251
	ВСЕГО:	0.002251
Холодный		0.004001
	ВСЕГО:	0.004001
Всего за год		0.007878

Максимальный выброс составляет: 0.0227666 г/с. Месяц достижения: Январь.

Здесь и далее:

Расчет валовых выбросов производился по формуле:

$M_i = \sum ((M_1 + M_2) \cdot N_b \cdot D_p \cdot 10^{-6})$, где

M_1 - выброс вещества в день при выезде (г);

M_2 - выброс вещества в день при въезде (г);

$M_1 = M_{пр} \cdot T_{пр} \cdot K_э \cdot K_{нтрПр} + M_1 \cdot L_1 \cdot K_{нтр} + M_{хх} \cdot T_{хх} \cdot K_э \cdot K_{нтр}$;

Для маршрутных автобусов при температуре ниже -10 град.С:

$M_1 = M_{пр} \cdot (8 + 15 \cdot n) \cdot K_э \cdot K_{нтрПр} + M_1 \cdot L_1 \cdot K_{нтр} + M_{хх} \cdot T_{хх} \cdot K_э \cdot K_{нтр}$,

где n - число периодических прогревов в течение суток;

$M_2 = M_{1теп.} \cdot L_2 \cdot K_{нтр} + M_{хх} \cdot T_{хх} \cdot K_э \cdot K_{нтр}$;

N_b - Среднее количество автомобилей данной группы, выезжающих в течение суток;

D_p - количество дней работы в расчетном периоде.

Расчет максимального разовых выбросов производился по формуле:

$G_i = (M_{пр} \cdot T_{пр} \cdot K_э \cdot K_{нтрПр} + M_1 \cdot L_1 \cdot K_{нтр} + M_{хх} \cdot T_{хх} \cdot K_э \cdot K_{нтр}) \cdot N' / T_{ср}$ г/с (*),

С учетом синхронности работы: $G_{max} = \sum (G_i)$;

$M_{пр}$ - удельный выброс при прогреве двигателя (г/мин.);

$T_{пр}$ - время прогрева двигателя (мин.);

$K_э$ - коэффициент, учитывающий снижение выброса при проведении экологического контроля;

$K_{нтрПр}$ - коэффициент, учитывающий снижение выброса при прогреве двигателя при установленном нейтрализаторе;

M_1 - пробеговый удельный выброс (г/км);

$M_{1теп.}$ - пробеговый удельный выброс в теплый период (г/км);

$L_1 = (L_{1б} + L_{1д}) / 2 = 0.035$ км - средний пробег при выезде со стоянки;

$L_2 = (L_{2б} + L_{2д}) / 2 = 0.035$ км - средний пробег при въезде на стоянку;

$K_{нтр}$ - коэффициент, учитывающий снижение выброса при установленном нейтрализаторе (пробег и холостой ход);

$M_{хх}$ - удельный выброс автомобиля на холостом ходу (г/мин.);

$T_{хх} = 1$ мин. - время работы двигателя на холостом ходу;

N' - наибольшее количество автомобилей, выезжающих со стоянки в течение времени $T_{ср}$, характеризующегося максимальной интенсивностью выезда;

(*) В соответствии с методическим пособием по расчету, нормированию и контролю

выбросов загрязняющих веществ в атмосферный воздух, СПб, 2012 г.
 $T_{cp}=3599$ сек. – среднее время выезда всей техники со стоянки;

Для каждого типа техники в первой строке таблицы содержится коэффициент для расчета валовых, а во второй – для расчета максимальных выбросов. Последние определены, основываясь на средних минимальных температурах воздуха.

Наименование	$M_{пр}$	$T_{пр}$	$Kэ$	$K_{нт рП р}$	M_l	$M_{г эп.}$	$K_{нт р}$	$M_{хх}$	$C_{хр}$	Выброс (г/с)
(д)	4.400	20.0	0.9	1.0	6.200	5.100	1.0	2.800	да	
	4.400	20.0	0.9	1.0	6.200	5.100	1.0	2.800	да	0.0227666

Выбрасываемое вещество - 0401 - Углеводороды Валовые выбросы

Период года	Марка автомобиля или дорожной техники	Валовый выброс (тонн/период) (тонн/год)
Теплый		0.000216
	ВСЕГО:	0.000216
Переходный		0.000385
	ВСЕГО:	0.000385
Холодный		0.000709
	ВСЕГО:	0.000709
Всего за год		0.001311

Максимальный выброс составляет: 0.0040993 г/с. Месяц достижения: Январь.

Для каждого типа техники в первой строке таблицы содержится коэффициент для расчета валовых, а во второй – для расчета максимальных выбросов. Последние определены, основываясь на средних минимальных температурах воздуха.

Наименование	$M_{пр}$	$T_{пр}$	$Kэ$	$K_{нт рП р}$	M_l	$M_{г эп.}$	$K_{нт р}$	$M_{хх}$	$C_{хр}$	Выброс (г/с)
(д)	0.800	20.0	0.9	1.0	1.100	0.900	1.0	0.350	да	
	0.800	20.0	0.9	1.0	1.100	0.900	1.0	0.350	да	0.0040993

Выбрасываемое вещество - Оксиды азота (NOx) Валовые выбросы

Период года	Марка автомобиля или дорожной техники	Валовый выброс (тонн/период) (тонн/год)
Теплый		0.000404
	ВСЕГО:	0.000404
Переходный		0.000525
	ВСЕГО:	0.000525
Холодный		0.000830
	ВСЕГО:	0.000830
Всего за год		0.001759

Максимальный выброс составляет: 0.0046464 г/с. Месяц достижения: Январь.

Для каждого типа техники в первой строке таблицы содержится коэффициент для расчета валовых, а во второй – для расчета максимальных выбросов. Последние определены, основываясь на средних минимальных температурах воздуха.

на средних минимальных температурах воздуха.

Наименование	Мпр	Тпр	Кэ	Кнт рП р	Мl	Мlг еп.	Кнт р	Мхх	Схр	Выброс (г/с)
(д)	0.800	20.0	1.0	1.0	3.500	3.500	1.0	0.600	да	
	0.800	20.0	1.0	1.0	3.500	3.500	1.0	0.600	да	0.0046464

**Выбрасываемое вещество - 0328 - Углерод (Сажа)
Валовые выбросы**

Период года	Марка авт омобил или дорож ной т ехники	Валовый выброс (т онн/период) (т онн/год)
Теплый		0.000017
	ВСЕГО:	0.000017
Переходный		0.000049
	ВСЕГО:	0.000049
Холодный		0.000093
	ВСЕГО:	0.000093
Всего за год		0.000159

Максимальный выброс составляет: 0.0005436 г/с. Месяц достижения: Январь.

Для каждого типа техники в первой строке таблицы содержится коэффициент для расчета валовых, а во второй - для расчета максимальных выбросов. Последние определены, основываясь на средних минимальных температурах воздуха.

Наименование	Мпр	Тпр	Кэ	Кнт рП р	Мl	Мlг еп.	Кнт р	Мхх	Схр	Выброс (г/с)
(д)	0.120	20.0	0.8	1.0	0.350	0.250	1.0	0.030	да	
	0.120	20.0	0.8	1.0	0.350	0.250	1.0	0.030	да	0.0005436

**Выбрасываемое вещество - 0330 - Сера диоксид-Ангидрид сернистый
Валовые выбросы**

Период года	Марка авт омобил или дорож ной т ехники	Валовый выброс (т онн/период) (т онн/год)
Теплый		0.000057
	ВСЕГО:	0.000057
Переходный		0.000064
	ВСЕГО:	0.000064
Холодный		0.000108
	ВСЕГО:	0.000108
Всего за год		0.000229

Максимальный выброс составляет: 0.0005994 г/с. Месяц достижения: Январь.

Для каждого типа техники в первой строке таблицы содержится коэффициент для расчета валовых, а во второй - для расчета максимальных выбросов. Последние определены, основываясь на средних минимальных температурах воздуха.

Наименование	Мпр	Тпр	Кэ	Кнт рП р	Мl	Мlг еп.	Кнт р	Мхх	Схр	Выброс (г/с)
(д)	0.108	20.0	0.9	1.0	0.560	0.450	1.0	0.090	да	

	0.108	20.0	0.9	1.0	0.560	0.450	1.0	0.090	да	0.0005994
--	-------	------	-----	-----	-------	-------	-----	-------	----	-----------

Трансформация оксидов азота
Выбрасываемое вещество - 0301 - Азота диоксид (Азот (IV) оксид)
Коэффициент трансформации - 0.8
Валовые выбросы

<i>Период года</i>	<i>Марка авт омобил или дорож ной т ехники</i>	<i>Валовый выброс (т онн/период) (т онн/год)</i>
Теплый		0.000323
	ВСЕГО:	0.000323
Переходный		0.000420
	ВСЕГО:	0.000420
Холодный		0.000664
	ВСЕГО:	0.000664
Всего за год		0.001407

Максимальный выброс составляет: 0.0037171 г/с. Месяц достижения: Январь.

Выбрасываемое вещество - 0304 - Азот (II) оксид (Азота оксид)
Коэффициент трансформации - 0.13
Валовые выбросы

<i>Период года</i>	<i>Марка авт омобил или дорож ной т ехники</i>	<i>Валовый выброс (т онн/период) (т онн/год)</i>
Теплый		0.000052
	ВСЕГО:	0.000052
Переходный		0.000068
	ВСЕГО:	0.000068
Холодный		0.000108
	ВСЕГО:	0.000108
Всего за год		0.000229

Максимальный выброс составляет: 0.0006040 г/с. Месяц достижения: Январь.

Распределение углеводородов
Выбрасываемое вещество - 2732 - Керосин
Валовые выбросы

<i>Период года</i>	<i>Марка авт омобил или дорож ной т ехники</i>	<i>Валовый выброс (т онн/период) (т онн/год)</i>
Теплый		0.000216
	ВСЕГО:	0.000216
Переходный		0.000385
	ВСЕГО:	0.000385
Холодный		0.000709
	ВСЕГО:	0.000709
Всего за год		0.001311

Максимальный выброс составляет: 0.0040993 г/с. Месяц достижения: Январь.

Для каж дого т ипа т ехники в первой ст роке т аблицы содерж ат ся коэффциент ы для расчет а

валовых, а во второй - для расчета максимальных выбросов. Последние определены, основываясь на средних минимальных температурах воздуха.

<i>Наименование</i>	<i>Mпр</i>	<i>Tпр</i>	<i>Kэ</i>	<i>Кнт р Пр</i>	<i>Мl</i>	<i>Мlг еп .</i>	<i>Кнт р</i>	<i>Mхх</i>	<i>%%</i>	<i>Схр</i>	<i>Выброс (г/с)</i>
(д)	0.800	20.0	0.9	1.0	1.100	0.900	1.0	0.350	100.0	да	
	0.800	20.0	0.9	1.0	1.100	0.900	1.0	0.350	100.0	да	0.0040993



Росгидромет

Федеральное государственное бюджетное учреждение «Центральное управление по гидрометеорологии и мониторингу окружающей среды» (ФГБУ «Центральное УГМС»)

Почтовый адрес: ул. Образцова д.6,г. Москва, 127055
Юридический адрес: Нововаганьковский пер., д. 8,
Москва, 123242
ОКПО 16999193, ОГРН 1127747295170

ИНН/КПП 7703782266/770301001
тел.: 8 (495) 684-83-88, ф. 8 (495) 684-83-11
moscgms-aup@mail.ru

«06» 08 20 21 г.

№ 3-2111

СПРАВКА

О ФОНОВЫХ КОНЦЕНТРАЦИЯХ ЗАГРЯЗНЯЮЩИХ ВЕЩЕСТВ

Организация, запрашивающая фон: ООО «СП-Групп»

Цель запроса: инженерные изыскания

Объект, для которого устанавливается фон: Здание торгового центра

Адрес объекта: Московская область, р-н Дергаево, Северное шоссе, участок с кадастровым номером 50:23:0020213:2828

Фоновые концентрации загрязняющих веществ установлены согласно Приказу Минприроды России от 22.11.2019 № 794 «Об утверждении методических указаний по определению фонового уровня загрязнения атмосферного воздуха», действующим Временным рекомендациям «Фоновые концентрации вредных (загрязняющих) веществ для городских и сельских поселений, где отсутствуют наблюдения за загрязнением атмосферы» С-П., 2018 год и РД 52.04.186-89.

Фоновые концентрации определены для запрашиваемых веществ без учета вклада выбросов рассматриваемого объекта.

Загрязняющее вещество	Фоновые концентрации (мг/м ³)
Взвешенные вещества	0,263
Диоксид серы	0,019
Оксид углерода	2,7
Диоксид азота	0,079
Оксид азота	0,052

Фоновые концентрации действительны на период с 2021 по 2023 годы (включительно).

Предоставленная информация используется только в целях заказчика для указанного выше объекта и не подлежит передаче другим организациям.

Заместитель начальника

Н.А. Фурсов

Заместитель начальника ЦМС

Т.Б. Трифиленкова



Стукалова Е.Г.
тел. 8 (495)-681-54-56
moscgms-fon@mail.ru



Росгидромет
Федеральное государственное бюджетное учреждение «Центральное управление
по гидрометеорологии и мониторингу окружающей среды»
(ФГБУ «Центральное УГМС»)

Почтовый адрес: ул. Образцова д.6, г. Москва, 127055
 Юридический адрес: Нововаганьковский пер., д. 8,
 Москва, 123242
 ОКПО 16999193, ОГРН 1127747295170

ИНН/КПП 7703782266/770301001
 тел.: 8 (495) 684-83-88, ф. 8 (495) 684-83-11
 moscgms-aup@mail.ru

«13» 09 2021 г.

№ 1391/04

СПРАВКА О КРАТКОЙ КЛИМАТИЧЕСКОЙ ХАРАКТЕРИСТИКЕ

Краткая климатическая характеристика района расположения объекта:
 здание торгового центра

по адресу: Московская обл., г.о. Раменское, д. Дергаево, Северное шоссе, участок с
 кад. номером 50:23:0020213:2828

подготовлена по данным наблюдений метеорологической станции «Павловский Посад»
 за тридцатилетний период с 1991 по 2020 гг.

ТЕМПЕРАТУРА ВОЗДУХА

Таблица 1
 СРЕДНЕМЕСЯЧНАЯ И ГОДОВАЯ ТЕМПЕРАТУРА ВОЗДУХА (°С)

I	II	III	IV	V	VI	VII	VIII	IX	X	XI	XII	Год
-7,2	-6,9	-1,6	6,4	13,3	17,1	19,3	17,2	11,5	5,4	-1,2	-5,2	5,7

Таблица 2
 АБСОЛЮТНЫЙ МИНИМУМ ТЕМПЕРАТУРЫ ВОЗДУХА (°С)

I	II	III	IV	V	VI	VII	VIII	IX	X	XI	XII	Год
-33,1	-32,9	-25,5	-14,5	-3,9	1,3	4,9	0,3	-7,7	-11,9	-24,5	-32,8	-33,1
2006	2006	1994	1998	1995	2008	2009	2002	1996	2014	1998	1997	2006

Таблица 3
 АБСОЛЮТНЫЙ МАКСИМУМ ТЕМПЕРАТУРЫ ВОЗДУХА (°С)

I	II	III	IV	V	VI	VII	VIII	IX	X	XI	XII	Год
8,2	8,6	19,3	28,3	34,0	36,2	38,5	38,2	30,5	23,5	15,2	9,1	38,5
2007	2020	2014	2012	2007	2010	2010	2010	1992	1999	2013	2006	2010

РАСЧЕТНЫЕ ТЕМПЕРАТУРЫ ВОЗДУХА, °С

Абсолютная максимальная	+38,5 (за период 1930 - 2020 гг.)
Абсолютная минимальная	-45,0 (за период 1930 - 2020 гг.)
Средняя максимальная наиболее жаркого месяца	+25,0
Средняя наиболее холодного месяца	-15,6

051005

ВЕТЕР

Таблица 4
СРЕДНЯЯ МЕСЯЧНАЯ И ГОДОВАЯ СКОРОСТЬ ВЕТРА (м/с)

I	II	III	IV	V	VI	VII	VIII	IX	X	XI	XII	Год
2,2	2,2	2,2	2,1	2,0	1,9	1,6	1,6	1,7	2,0	2,2	2,3	2,0

Таблица 5
ПОВТОРЯЕМОСТЬ НАПРАВЛЕНИЙ ВЕТРА И ШТИЛЕЙ (%)

	С	СВ	В	ЮВ	Ю	ЮЗ	З	СЗ	Штиль
I	8	4	8	13	24	18	14	11	6
II	7	4	11	16	22	15	12	13	7
III	8	7	9	13	20	17	12	14	7
IV	11	10	11	13	17	15	10	13	11
V	16	9	10	10	16	12	12	15	13
VI	14	8	8	8	15	14	14	19	13
VII	16	9	9	9	14	13	11	19	18
VIII	14	9	7	7	14	16	16	17	17
IX	12	7	8	10	17	15	15	16	15
X	8	4	7	11	23	19	15	13	8
XI	7	4	7	13	27	18	14	10	6
XII	6	5	9	14	24	19	12	11	4
Год	11	7	9	11	19	16	13	14	10

Роза ветров за зимний, летний и годовой периоды дана в Приложении

РАСЧЕТНЫЕ СКОРОСТИ ВЕТРА ПО НАПРАВЛЕНИЯМ (м/с)

	С	СВ	В	ЮВ	Ю	ЮЗ	З	СЗ
Январь	1,9	2,2	1,9	2,5	2,4	2,1	2,3	2,4
Июль	1,7	2,0	1,7	1,9	1,9	1,8	1,9	2,0

Скорость ветра 5% обеспеченности - 5 м/с
 Поправка на рельеф местности - 1
 Коэффициент стратификации - 140

Заместитель начальника



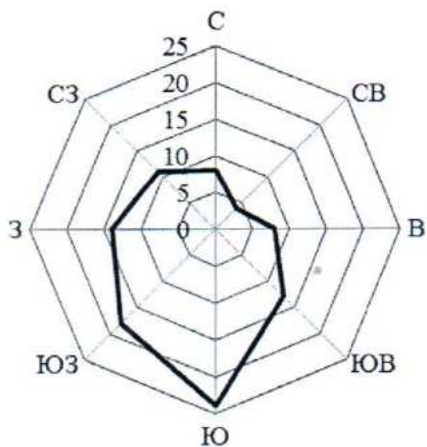
Терешонок Н.А.
 8(495) 684-76-88
mosegms-oak@mail.ru

Н.В. Точенова

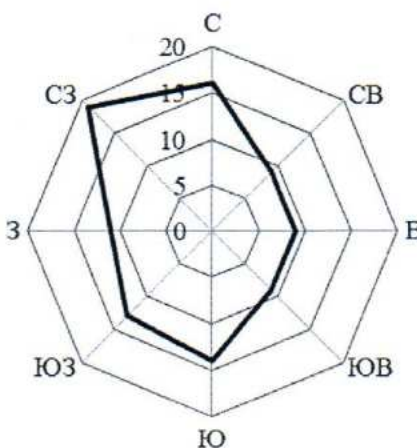
3

Многолетние данные
Повторяемость направлений ветра и штилей, %
М Павловский Посад

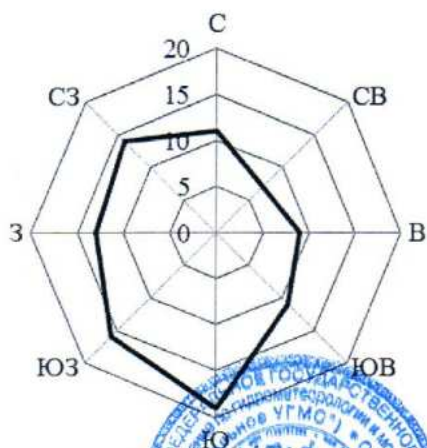
Январь Штиль 6



Июль Штиль 18



Год Штиль 10



Заместитель начальника

Терешонок Н.А.
8(495) 684-76-88
moscgms-oak@mail.ru



Н.В. Точенова

УПРЗА «ЭКОЛОГ» 4.70
Copyright © 1990-2022 ФИРМА «ИНТЕГРАЛ»

Программа зарегистрирована на: ООО "Экологическая ассоциация"
Регистрационный номер: 02100086

Предприятие: 3, Комплексное развитие территории

Город: 3, г. Раменское

Район: 4, Раменский городской округ

Адрес предприятия:

Разработчик:

ИНН:

ОКПО:

Отрасль:

Величина нормативной санзоны: 0 м

ВИД: 1, Новый вариант исходных данных

ВР: 1, Новый вариант расчета

Расчетные константы: S=999999,99

Расчет: «Расчет рассеивания по МРР-2017» (лето)

Метеорологические параметры

Расчетная температура наиболее холодного месяца, °С:	-15,6
Расчетная температура наиболее теплого месяца, °С:	25
Коэффициент А, зависящий от температурной стратификации атмосферы:	140
U* – скорость ветра, наблюдаемая на данной местности, повторяемость превышения которой находится в пределах 5%, м/с:	5
Плотность атмосферного воздуха, кг/м ³ :	1,29
Скорость звука, м/с:	331

Параметры источников выбросов

Учет:

"% " - источник учитывается с исключением из фона;

"+ " - источник учитывается без исключения из фона;

"- " - источник не учитывается и его вклад исключается из фона.

При отсутствии отметок источник не учитывается.

Типы источников:

1 - Точечный;

2 - Линейный;

3 - Неорганизованный;

4 - Совокупность точечных источников;

5 - С зависимостью массы выброса от скорости ветра;

6 - Точечный, с зонтом или выбросом горизонтально;

7 - Совокупность точечных (зонт или выброс вбок);

8 - Автомагистраль (неорганизованный линейный);

9 - Точечный, с выбросом вбок;

10 - Свеча;

11 - Неорганизованный (полигон);

12 - Передвижной.

Учет при расч.	№ ист.	Наименование источника	Вар.	Тип	Высота ист. (м)	Диаметр устья (м)	Объем ГВС (куб.м/с)	Скорость ГВС (м/с)	Плотность ГВС, (кг/куб.м)	Темп. ГВС (°С)	Ширина источ. (м)	Отклонение выброса, град		Коэф. рел.	Координаты			
												Угол	Направл.		X1 (м)	Y1 (м)	X2 (м)	Y2 (м)
№ пл.: 0, № цеха: 0																		
%	6001	автостоянка на 300 м/м	1	3	5	0,00			1,29	0,00	36,00	-	-	1	300,90	-63,20	495,20	-182,80

Код в-ва	Наименование вещества	Выброс, (г/с)	Выброс, (т/г)	F	Лето			Зима		
					См/ПДК	Xm	Um	См/ПДК	Xm	Um
0301	Азота диоксид (Двуокись азота; пероксид азота)	0,0073887	0,055899	1	0,11	28,50	0,50	0,00	0,00	0,00
0304	Азот (II) оксид (Азот монооксид)	0,0012007	0,009084	1	0,01	28,50	0,50	0,00	0,00	0,00
0328	Углерод (Пигмент черный)	0,0004368	0,003047	1	0,01	28,50	0,50	0,00	0,00	0,00
0330	Сера диоксид	0,0021393	0,014457	1	0,01	28,50	0,50	0,00	0,00	0,00
0337	Углерода оксид (Углерод окись; углерод моноокись; угарный газ)	0,2889136	1,088149	1	0,17	28,50	0,50	0,00	0,00	0,00
2704	Бензин (нефтяной, малосернистый) (в пересчете на углерод)	0,0343012	0,115265	1	0,02	28,50	0,50	0,00	0,00	0,00
2732	Керосин (Керосин прямой перегонки; керосин дезодорированный)	0,0026091	0,022390	1	0,01	28,50	0,50	0,00	0,00	0,00

%	6002	автостоянка на 325 м/м	1	3	5	0,00			1,29	0,00	56,00	-	-	1	512,10	-182,80	665,50	-272,30
---	------	------------------------	---	---	---	------	--	--	------	------	-------	---	---	---	--------	---------	--------	---------

Код в-ва	Наименование вещества	Выброс, (г/с)	Выброс, (т/г)	F	Лето			Зима		
					См/ПДК	Xm	Um	См/ПДК	Xm	Um
0301	Азота диоксид (Двуокись азота; пероксид азота)	0,0086202	0,059625	1	0,13	28,50	0,50	0,00	0,00	0,00
0304	Азот (II) оксид (Азот монооксид)	0,0014008	0,009689	1	0,01	28,50	0,50	0,00	0,00	0,00
0328	Углерод (Пигмент черный)	0,0005096	0,003250	1	0,01	28,50	0,50	0,00	0,00	0,00
0330	Сера диоксид	0,0024959	0,015421	1	0,01	28,50	0,50	0,00	0,00	0,00

0337	Углерода оксид (Углерод окись; углерод моноокись; угарный газ)	0,3370659	1,160692	1	0,20	28,50	0,50	0,00	0,00	0,00								
2704	Бензин (нефтяной, малосернистый) (в пересчете на углерод)	0,0400181	0,122949	1	0,02	28,50	0,50	0,00	0,00	0,00								
2732	Керосин (Керосин прямой перегонки; керосин дезодорированный)	0,0030439	0,023883	1	0,01	28,50	0,50	0,00	0,00	0,00								
%	6003	Обслуживающий транспорт (мусоровоз)	1	3	5	0,00			1,29	0,00	6,00	-	-	1	307,60	-79,80	324,70	-91,90

Код в-ва	Наименование вещества	Выброс, (г/с)	Выброс, (т/г)	F	Лето			Зима		
					См/ПДК	Xm	Um	См/ПДК	Xm	Um
0301	Азота диоксид (Двуокись азота; пероксид азота)	0,0037171	0,001407	1	0,05	28,50	0,50	0,00	0,00	0,00
0304	Азот (II) оксид (Азот монооксид)	0,0006040	0,000229	1	0,00	28,50	0,50	0,00	0,00	0,00
0328	Углерод (Пигмент черный)	0,0005436	0,000159	1	0,01	28,50	0,50	0,00	0,00	0,00
0330	Сера диоксид	0,0005994	0,000229	1	0,00	28,50	0,50	0,00	0,00	0,00
0337	Углерода оксид (Углерод окись; углерод моноокись; угарный газ)	0,0227666	0,007878	1	0,01	28,50	0,50	0,00	0,00	0,00
2732	Керосин (Керосин прямой перегонки; керосин дезодорированный)	0,0040993	0,001311	1	0,01	28,50	0,50	0,00	0,00	0,00

%	6004	Обслуживающий транспорт (мусоровоз)	1	3	5	0,00			1,29	0,00	6,00	-	-	1	529,30	-173,90	514,00	-200,20
Код в-ва	Наименование вещества	Выброс, (г/с)	Выброс, (т/г)	F	Лето			Зима										
					См/ПДК	Xm	Um	См/ПДК	Xm	Um								
0301	Азота диоксид (Двуокись азота; пероксид азота)	0,0037171	0,001407	1	0,05	28,50	0,50	0,00	0,00	0,00								
0304	Азот (II) оксид (Азот монооксид)	0,0006040	0,000229	1	0,00	28,50	0,50	0,00	0,00	0,00								
0328	Углерод (Пигмент черный)	0,0005436	0,000159	1	0,01	28,50	0,50	0,00	0,00	0,00								
0330	Сера диоксид	0,0005994	0,000229	1	0,00	28,50	0,50	0,00	0,00	0,00								
0337	Углерода оксид (Углерод окись; углерод моноокись; угарный газ)	0,0227666	0,007878	1	0,01	28,50	0,50	0,00	0,00	0,00								
2732	Керосин (Керосин прямой перегонки; керосин дезодорированный)	0,0040993	0,001311	1	0,01	28,50	0,50	0,00	0,00	0,00								

Выбросы источников по веществам

Типы источников:

- 1 - Точечный;
- 2 - Линейный;
- 3 - Неорганизованный;
- 4 - Совокупность точечных источников;
- 5 - С зависимостью массы выброса от скорости ветра;
- 6 - Точечный, с зонтом или выбросом горизонтально;
- 7 - Совокупность точечных (зонт или выброс вбок);
- 8 - Автомагистраль (неорганизованный линейный);
- 9 - Точечный, с выбросом в бок;
- 10 - Свеча;
- 11- Неорганизованный (полигон);
- 12 - Передвижной.

Вещество: 0301 Азота диоксид (Двуокись азота; пероксид азота)

№ пл.	№ цех.	№ ист.	Тип	Выброс (г/с)	F	Лето			Зима		
						См/ПДК	Хм	Um	См/ПДК	Хм	Um
0	0	6001	3	0,0073887	1	0,11	28,50	0,50	0,00	0,00	0,00
0	0	6002	3	0,0086202	1	0,13	28,50	0,50	0,00	0,00	0,00
0	0	6003	3	0,0037171	1	0,05	28,50	0,50	0,00	0,00	0,00
0	0	6004	3	0,0037171	1	0,05	28,50	0,50	0,00	0,00	0,00
Итого:				0,0234431		0,35			0,00		

Вещество: 0304 Азот (II) оксид (Азот монооксид)

№ пл.	№ цех.	№ ист.	Тип	Выброс (г/с)	F	Лето			Зима		
						См/ПДК	Хм	Um	См/ПДК	Хм	Um
0	0	6001	3	0,0012007	1	0,01	28,50	0,50	0,00	0,00	0,00
0	0	6002	3	0,0014008	1	0,01	28,50	0,50	0,00	0,00	0,00
0	0	6003	3	0,0006040	1	0,00	28,50	0,50	0,00	0,00	0,00
0	0	6004	3	0,0006040	1	0,00	28,50	0,50	0,00	0,00	0,00
Итого:				0,0038095		0,03			0,00		

Вещество: 0328 Углерод (Пигмент черный)

№ пл.	№ цех.	№ ист.	Тип	Выброс (г/с)	F	Лето			Зима		
						См/ПДК	Хм	Um	См/ПДК	Хм	Um
0	0	6001	3	0,0004368	1	0,01	28,50	0,50	0,00	0,00	0,00
0	0	6002	3	0,0005096	1	0,01	28,50	0,50	0,00	0,00	0,00
0	0	6003	3	0,0005436	1	0,01	28,50	0,50	0,00	0,00	0,00
0	0	6004	3	0,0005436	1	0,01	28,50	0,50	0,00	0,00	0,00
Итого:				0,0020336		0,04			0,00		

Вещество: 0330 Сера диоксид

№ пл.	№ цех.	№ ист.	Тип	Выброс (г/с)	F	Лето			Зима		
						См/ПДК	Хм	Um	См/ПДК	Хм	Um
0	0	6001	3	0,0021393	1	0,01	28,50	0,50	0,00	0,00	0,00
0	0	6002	3	0,0024959	1	0,01	28,50	0,50	0,00	0,00	0,00
0	0	6003	3	0,0005994	1	0,00	28,50	0,50	0,00	0,00	0,00
0	0	6004	3	0,0005994	1	0,00	28,50	0,50	0,00	0,00	0,00
Итого:				0,0058340		0,03			0,00		

Вещество: 0337**Углерода оксид (Углерод окись; углерод моноокись; угарный газ)**

№ пл.	№ цех.	№ ист.	Тип	Выброс (г/с)	F	Лето			Зима		
						См/ПДК	Хм	Um	См/ПДК	Хм	Um
0	0	6001	3	0,2889136	1	0,17	28,50	0,50	0,00	0,00	0,00
0	0	6002	3	0,3370659	1	0,20	28,50	0,50	0,00	0,00	0,00
0	0	6003	3	0,0227666	1	0,01	28,50	0,50	0,00	0,00	0,00
0	0	6004	3	0,0227666	1	0,01	28,50	0,50	0,00	0,00	0,00
Итого:				0,6715127		0,40			0,00		

Вещество: 2704**Бензин (нефтяной, малосернистый) (в пересчете на углерод)**

№ пл.	№ цех.	№ ист.	Тип	Выброс (г/с)	F	Лето			Зима		
						См/ПДК	Хм	Um	См/ПДК	Хм	Um
0	0	6001	3	0,0343012	1	0,02	28,50	0,50	0,00	0,00	0,00
0	0	6002	3	0,0400181	1	0,02	28,50	0,50	0,00	0,00	0,00
Итого:				0,0743193		0,04			0,00		

Вещество: 2732**Керосин (Керосин прямой перегонки; керосин дезодорированный)**

№ пл.	№ цех.	№ ист.	Тип	Выброс (г/с)	F	Лето			Зима		
						См/ПДК	Хм	Um	См/ПДК	Хм	Um
0	0	6001	3	0,0026091	1	0,01	28,50	0,50	0,00	0,00	0,00
0	0	6002	3	0,0030439	1	0,01	28,50	0,50	0,00	0,00	0,00
0	0	6003	3	0,0040993	1	0,01	28,50	0,50	0,00	0,00	0,00
0	0	6004	3	0,0040993	1	0,01	28,50	0,50	0,00	0,00	0,00
Итого:				0,0138516		0,03			0,00		

Выбросы источников по группам суммации

Типы источников:

- 1 - Точечный;
- 2 - Линейный;
- 3 - Неорганизованный;
- 4 - Совокупность точечных источников;
- 5 - С зависимостью массы выброса от скорости ветра;
- 6 - Точечный, с зонтом или выбросом горизонтально;
- 7 - Совокупность точечных (зонт или выброс вбок);
- 8 - Автомагистраль (неорганизованный линейный);
- 9 - Точечный, с выбросом в бок;
- 10 - Свеча;
- 11- Неорганизованный (полигон);
- 12 - Передвижной.

Группа суммации: 6204 Азота диоксид, серы диоксид

№ пл.	№ цех	№ ист.	Тип	Код в-ва	Выброс (г/с)	F	Лето			Зима		
							См/ПДК	Хм	Um	См/ПДК	Хм	Um
0	0	6001	3	0301	0,0073887	1	0,11	28,50	0,50	0,00	0,00	0,00
0	0	6002	3	0301	0,0086202	1	0,13	28,50	0,50	0,00	0,00	0,00
0	0	6003	3	0301	0,0037171	1	0,05	28,50	0,50	0,00	0,00	0,00
0	0	6004	3	0301	0,0037171	1	0,05	28,50	0,50	0,00	0,00	0,00
0	0	6001	3	0330	0,0021393	1	0,01	28,50	0,50	0,00	0,00	0,00
0	0	6002	3	0330	0,0024959	1	0,01	28,50	0,50	0,00	0,00	0,00
0	0	6003	3	0330	0,0005994	1	0,00	28,50	0,50	0,00	0,00	0,00
0	0	6004	3	0330	0,0005994	1	0,00	28,50	0,50	0,00	0,00	0,00
Итого:					0,0292771		0,24			0,00		

Суммарное значение См/ПДК для группы рассчитано с учетом коэффициента неполной суммации 1,60

Расчет проводился по веществам (группам суммации)

Код	Наименование вещества	Предельно допустимая концентрация						Фоновая концентр.	
		Расчет максимальных концентраций		Расчет среднегодовых концентраций		Расчет среднесуточных концентраций			
		Тип	Значение	Тип	Значение	Тип	Значение	Учет	Интерп.
0301	Азота диоксид (Двуокись азота; пероксид азота)	ПДК м/р	0,200	ПДК с/г	0,040	ПДК с/с	0,100	Нет	Нет
0304	Азот (II) оксид (Азот монооксид)	ПДК м/р	0,400	ПДК с/г	0,060	ПДК с/с	-	Нет	Нет
0328	Углерод (Пигмент черный)	ПДК м/р	0,150	ПДК с/г	0,025	ПДК с/с	0,050	Нет	Нет
0330	Сера диоксид	ПДК м/р	0,500	ПДК с/с	0,050	ПДК с/с	0,050	Нет	Нет
0337	Углерода оксид (Углерод окись; углерод моноокись; угарный газ)	ПДК м/р	5,000	ПДК с/г	3,000	ПДК с/с	3,000	Нет	Нет
2704	Бензин (нефтяной, малосернистый) (в пересчете на углерод)	ПДК м/р	5,000	ПДК с/с	1,500	ПДК с/с	1,500	Нет	Нет
2732	Керосин (Керосин прямой перегонки; керосин дезодорированный)	ОБУВ	1,200	-	-	ПДК с/с	-	Нет	Нет
6204	Группа неполной суммации с коэффициентом "1,6": Азота диоксид, серы диоксид	Группа суммации	-	Группа суммации	-	Группа суммации	-	Нет	Нет

Посты измерения фоновых концентраций

№ поста	Наименование	Координаты (м)	
		X	Y
1		0,00	0,00

Код в-ва	Наименование вещества	Максимальная концентрация *					Средняя концентрация *
		Штиль	Север	Восток	Юг	Запад	
0301	Азота диоксид (Двуокись азота; пероксид азота)	0,079	0,079	0,079	0,079	0,079	0,000
0304	Азот (II) оксид (Азот монооксид)	0,052	0,052	0,052	0,052	0,052	0,000
0330	Сера диоксид	0,019	0,019	0,019	0,019	0,019	0,000
0337	Углерода оксид (Углерод окись; углерод моноокись; угарный газ)	2,700	2,700	2,700	2,700	2,700	0,000
2902	Взвешенные вещества	0,263	0,263	0,263	0,263	0,263	0,000

* Фоновые концентрации измеряются в мг/м³ для веществ и долях приведенной ПДК для групп суммации

Перебор метеопараметров при расчете**Уточненный перебор**

Перебор скоростей ветра осуществляется автоматически

Направление ветра

Начало сектора	Конец сектора	Шаг перебора ветра
0	360	1

Расчетные области

Расчетные точки

Код	Координаты (м)		Высота (м)	Тип точки	Комментарий
	X	Y			
1	294,60	-46,20	2,00	точка пользователя	Расчётная точка 001
2	549,80	-236,20	2,00	точка пользователя	Расчётная точка 002
3	293,20	-107,60	2,00	точка пользователя	Расчётная точка 003
4	674,20	-311,20	2,00	точка пользователя	Расчётная точка 004

Результаты расчета и вклады по веществам (расчетные точки)

Типы точек:

- 0 - расчетная точка пользователя
- 1 - точка на границе охранной зоны
- 2 - точка на границе производственной зоны
- 3 - точка на границе СЗЗ
- 4 - на границе жилой зоны
- 5 - на границе застройки
- 6 - точки квотирования

Вещество: 0301 Азота диоксид (Двуокись азота; пероксид азота)

№	Коорд X(м)	Коорд Y(м)	Высота (м)	Концентр (д. ПДК)	Концентр. (мг/куб.м)	Напр ветра	Скор ветра	Фон		Фон до исключения		Тип точки
								доли ПДК	мг/куб.м	доли ПДК	мг/куб.м	
1	294,60	-46,20	2,00	0,08	0,016	141	0,50	-	-	-	-	0
Площадка		Цех	Источник		Вклад (д. ПДК)		Вклад (мг/куб.м)		Вклад %			
0		0	6003		0,04		0,008		49,1			
2	549,80	-236,20	2,00	0,07	0,014	323	0,50	-	-	-	-	0
Площадка		Цех	Источник		Вклад (д. ПДК)		Вклад (мг/куб.м)		Вклад %			
0		0	6004		0,04		0,007		49,5			
3	293,20	-107,60	2,00	0,06	0,012	48	0,50	-	-	-	-	0
Площадка		Цех	Источник		Вклад (д. ПДК)		Вклад (мг/куб.м)		Вклад %			
0		0	6003		0,05		0,009		75,6			
4	674,20	-311,20	2,00	0,06	0,012	313	0,60	-	-	-	-	0
Площадка		Цех	Источник		Вклад (д. ПДК)		Вклад (мг/куб.м)		Вклад %			
0		0	6002		0,04		0,008		68,9			

Вещество: 0304 Азот (II) оксид (Азот монооксид)

№	Коорд X(м)	Коорд Y(м)	Высота (м)	Концентр (д. ПДК)	Концентр. (мг/куб.м)	Напр ветра	Скор ветра	Фон		Фон до исключения		Тип точки
								доли ПДК	мг/куб.м	доли ПДК	мг/куб.м	
1	294,60	-46,20	2,00	6,33E-03	0,003	141	0,50	-	-	-	-	0
Площадка		Цех	Источник		Вклад (д. ПДК)		Вклад (мг/куб.м)		Вклад %			
0		0	6003		3,11E-03		0,001		49,1			
2	549,80	-236,20	2,00	5,85E-03	0,002	323	0,50	-	-	-	-	0
Площадка		Цех	Источник		Вклад (д. ПДК)		Вклад (мг/куб.м)		Вклад %			
0		0	6004		2,89E-03		0,001		49,5			
3	293,20	-107,60	2,00	4,85E-03	0,002	48	0,50	-	-	-	-	0
Площадка		Цех	Источник		Вклад (д. ПДК)		Вклад (мг/куб.м)		Вклад %			
0		0	6003		3,66E-03		0,001		75,6			
4	674,20	-311,20	2,00	4,69E-03	0,002	313	0,60	-	-	-	-	0
Площадка		Цех	Источник		Вклад (д. ПДК)		Вклад (мг/куб.м)		Вклад %			
0		0	6002		3,23E-03		0,001		68,9			

Вещество: 0328
Углерод (Пигмент черный)

№	Коорд Х(м)	Коорд У(м)	Высота (м)	Концентр (д. ПДК)	Концентр. (мг/куб.м)	Напр ветр а	Скор ветр а	Фон		Фон до исключения		Тип точки
								доли ПДК	мг/куб.м	доли ПДК	мг/куб.м	
1	294,60	-46,20	2,00	0,01	0,002	147	0,50	-	-	-	-	0
Площадка		Цех	Источник		Вклад (д. ПДК)		Вклад (мг/куб.м)		Вклад %			
0		0	6003		8,59E-03		0,001		75,8			
2	549,80	-236,20	2,00	0,01	0,002	325	0,50	-	-	-	-	0
Площадка		Цех	Источник		Вклад (д. ПДК)		Вклад (мг/куб.м)		Вклад %			
0		0	6004		7,13E-03		0,001		70,1			
3	293,20	-107,60	2,00	9,95E-03	0,001	47	0,50	-	-	-	-	0
Площадка		Цех	Источник		Вклад (д. ПДК)		Вклад (мг/куб.м)		Вклад %			
0		0	6003		8,81E-03		0,001		88,6			
4	674,20	-311,20	2,00	5,89E-03	8,829E-04	311	0,70	-	-	-	-	0
Площадка		Цех	Источник		Вклад (д. ПДК)		Вклад (мг/куб.м)		Вклад %			
0		0	6002		3,00E-03		4,493E-04		50,9			

Вещество: 0330
Сера диоксид

№	Коорд Х(м)	Коорд У(м)	Высота (м)	Концентр (д. ПДК)	Концентр. (мг/куб.м)	Напр ветр а	Скор ветр а	Фон		Фон до исключения		Тип точки
								доли ПДК	мг/куб.м	доли ПДК	мг/куб.м	
1	294,60	-46,20	2,00	7,00E-03	0,004	137	0,50	-	-	-	-	0
Площадка		Цех	Источник		Вклад (д. ПДК)		Вклад (мг/куб.м)		Вклад %			
0		0	6001		4,03E-03		0,002		57,5			
2	549,80	-236,20	2,00	6,39E-03	0,003	321	0,50	-	-	-	-	0
Площадка		Цех	Источник		Вклад (д. ПДК)		Вклад (мг/куб.м)		Вклад %			
0		0	6004		2,21E-03		0,001		34,6			
4	674,20	-311,20	2,00	6,13E-03	0,003	314	0,60	-	-	-	-	0
Площадка		Цех	Источник		Вклад (д. ПДК)		Вклад (мг/куб.м)		Вклад %			
0		0	6002		4,65E-03		0,002		75,8			
3	293,20	-107,60	2,00	4,60E-03	0,002	49	0,50	-	-	-	-	0
Площадка		Цех	Источник		Вклад (д. ПДК)		Вклад (мг/куб.м)		Вклад %			
0		0	6003		2,89E-03		0,001		62,9			

Вещество: 0337
Углерода оксид (Углерод окись; углерод моноокись; угарный газ)

№	Коорд Х(м)	Коорд У(м)	Высота (м)	Концентр (д. ПДК)	Концентр. (мг/куб.м)	Напр ветр а	Скор ветр а	Фон		Фон до исключения		Тип точки
								доли ПДК	мг/куб.м	доли ПДК	мг/куб.м	
4	674,20	-311,20	2,00	0,08	0,381	315	0,60	-	-	-	-	0
Площадка		Цех	Источник		Вклад (д. ПДК)		Вклад (мг/куб.м)		Вклад %			
0		0	6002		0,06		0,316		83,1			
1	294,60	-46,20	2,00	0,08	0,377	130	0,60	-	-	-	-	0
Площадка		Цех	Источник		Вклад (д. ПДК)		Вклад (мг/куб.м)		Вклад %			

	0	0	6001	0,06	0,291	77,2						
2	549,80	-236,20	2,00	0,06	0,318	317	0,50	-	-	-	-	0
Площадка		Цех	Источник	Вклад (д. ПДК)		Вклад (мг/куб.м)		Вклад %				
	0	0	6001	0,03	0,163	51,1						
3	293,20	-107,60	2,00	0,05	0,270	100	0,60	-	-	-	-	0
Площадка		Цех	Источник	Вклад (д. ПДК)		Вклад (мг/куб.м)		Вклад %				
	0	0	6001	0,04	0,203	75,1						

Вещество: 2704
Бензин (нефтяной, малосернистый) (в пересчете на углерод)

№	Коорд Х(м)	Коорд Y(м)	Высота (м)	Концентр (д. ПДК)	Концентр. (мг/куб.м)	Напр ветр	Скор ветр	Фон		Фон до исключения		Тип точки
								доли ПДК	мг/куб.м	доли ПДК	мг/куб.м	
4	674,20	-311,20	2,00	8,73E-03	0,044	315	0,60	-	-	-	-	0
Площадка		Цех	Источник	Вклад (д. ПДК)		Вклад (мг/куб.м)		Вклад %				
	0	0	6002	7,51E-03	0,038	86,0						
1	294,60	-46,20	2,00	8,31E-03	0,042	128	0,60	-	-	-	-	0
Площадка		Цех	Источник	Вклад (д. ПДК)		Вклад (мг/куб.м)		Вклад %				
	0	0	6001	6,89E-03	0,034	82,9						
2	549,80	-236,20	2,00	6,62E-03	0,033	313	0,60	-	-	-	-	0
Площадка		Цех	Источник	Вклад (д. ПДК)		Вклад (мг/куб.м)		Вклад %				
	0	0	6001	4,34E-03	0,022	65,5						
3	293,20	-107,60	2,00	6,25E-03	0,031	99	0,60	-	-	-	-	0
Площадка		Цех	Источник	Вклад (д. ПДК)		Вклад (мг/куб.м)		Вклад %				
	0	0	6001	4,88E-03	0,024	78,1						

Вещество: 2732
Керосин (Керосин прямой перегонки; керосин дезодорированный)

№	Коорд Х(м)	Коорд Y(м)	Высота (м)	Концентр (д. ПДК)	Концентр. (мг/куб.м)	Напр ветр	Скор ветр	Фон		Фон до исключения		Тип точки
								доли ПДК	мг/куб.м	доли ПДК	мг/куб.м	
1	294,60	-46,20	2,00	0,01	0,012	148	0,50	-	-	-	-	0
Площадка		Цех	Источник	Вклад (д. ПДК)		Вклад (мг/куб.м)		Вклад %				
	0	0	6003	8,20E-03	0,010	80,3						
3	293,20	-107,60	2,00	9,16E-03	0,011	47	0,50	-	-	-	-	0
Площадка		Цех	Источник	Вклад (д. ПДК)		Вклад (мг/куб.м)		Вклад %				
	0	0	6003	8,31E-03	0,010	90,7						
2	549,80	-236,20	2,00	9,08E-03	0,011	326	0,50	-	-	-	-	0
Площадка		Цех	Источник	Вклад (д. ПДК)		Вклад (мг/куб.м)		Вклад %				
	0	0	6004	6,79E-03	0,008	74,7						
4	674,20	-311,20	2,00	4,84E-03	0,006	311	0,70	-	-	-	-	0
Площадка		Цех	Источник	Вклад (д. ПДК)		Вклад (мг/куб.м)		Вклад %				
	0	0	6002	2,24E-03	0,003	46,2						

Вещество: 6204
Азота диоксид, серы диоксид

№	Коорд Х(м)	Коорд У(м)	Высота (м)	Концентр (д. ПДК)	Концентр. (мг/куб.м)	Напр ветр	Скор ветр	Фон		Фон до исключения		Тип точки
								доли ПДК	мг/куб.м	доли ПДК	мг/куб.м	
1	294,60	-46,20	2,00	0,05	-	141	0,50	-	-	-	-	0
	Площадка	Цех		Источник		Вклад (д. ПДК)		Вклад (мг/куб.м)		Вклад %		
	0		0	6003		0,03		0,000		48,0		
2	549,80	-236,20	2,00	0,05	-	323	0,50	-	-	-	-	0
	Площадка	Цех		Источник		Вклад (д. ПДК)		Вклад (мг/куб.м)		Вклад %		
	0		0	6004		0,02		0,000		48,4		
3	293,20	-107,60	2,00	0,04	-	48	0,50	-	-	-	-	0
	Площадка	Цех		Источник		Вклад (д. ПДК)		Вклад (мг/куб.м)		Вклад %		
	0		0	6003		0,03		0,000		74,7		
4	674,20	-311,20	2,00	0,04	-	314	0,60	-	-	-	-	0
	Площадка	Цех		Источник		Вклад (д. ПДК)		Вклад (мг/куб.м)		Вклад %		
	0		0	6002		0,03		0,000		70,1		

**Максимальные концентрации и вклады по веществам
(расчетные площадки)**

**Вещество: 0301
Азота диоксид (Двуокись азота; пероксид азота)**

Площадка: 2

Расчетная площадка

Поле максимальных концентраций

Коорд X(м)	Коорд Y(м)	Концентр (д. ПДК)	Концентр. (мг/куб.м)	Напр. ветра	Скор. ветра	Фон		Фон до исключения	
						доли ПДК	мг/куб.м	доли ПДК	мг/куб.м
567,46	-199,42	0,08	0,016	288	0,50	-	-	-	-
Площадка	Цех	Источник	Вклад (д. ПДК)		Вклад (мг/куб.м)		Вклад %		
0	0	6004	0,04		0,008		48,5		
485,25	-143,68	0,08	0,015	136	0,60	-	-	-	-
Площадка	Цех	Источник	Вклад (д. ПДК)		Вклад (мг/куб.м)		Вклад %		
0	0	6002	0,04		0,008		50,3		
485,25	-199,42	0,07	0,014	82	0,50	-	-	-	-
Площадка	Цех	Источник	Вклад (д. ПДК)		Вклад (мг/куб.м)		Вклад %		
0	0	6004	0,04		0,008		56,4		

**Вещество: 0304
Азот (II) оксид (Азот монооксид)**

Площадка: 2

Расчетная площадка

Поле максимальных концентраций

Коорд X(м)	Коорд Y(м)	Концентр (д. ПДК)	Концентр. (мг/куб.м)	Напр. ветра	Скор. ветра	Фон		Фон до исключения	
						доли ПДК	мг/куб.м	доли ПДК	мг/куб.м
567,46	-199,42	6,52E-03	0,003	288	0,50	-	-	-	-
Площадка	Цех	Источник	Вклад (д. ПДК)		Вклад (мг/куб.м)		Вклад %		
0	0	6004	3,16E-03		0,001		48,5		
485,25	-143,68	6,10E-03	0,002	136	0,60	-	-	-	-
Площадка	Цех	Источник	Вклад (д. ПДК)		Вклад (мг/куб.м)		Вклад %		
0	0	6002	3,07E-03		0,001		50,3		
485,25	-199,42	5,76E-03	0,002	82	0,50	-	-	-	-
Площадка	Цех	Источник	Вклад (д. ПДК)		Вклад (мг/куб.м)		Вклад %		
0	0	6004	3,25E-03		0,001		56,4		

Вещество: 0328
Углерод (Пигмент черный)

Площадка: 2

Расчетная площадка

Поле максимальных концентраций

Коорд X(м)	Коорд Y(м)	Концентр (д. ПДК)	Концентр. (мг/куб.м)	Напр. ветра	Скор. ветра	Фон		Фон до исключения	
						доли ПДК	мг/куб.м	доли ПДК	мг/куб.м
567,46	-199,42	0,01	0,002	287	0,50	-	-	-	-
Площадка	Цех	Источник	Вклад (д. ПДК)		Вклад (мг/куб.м)		Вклад %		
0	0	6004	7,61E-03		0,001		67,0		
485,25	-199,42	0,01	0,002	76	0,50	-	-	-	-
Площадка	Цех	Источник	Вклад (д. ПДК)		Вклад (мг/куб.м)		Вклад %		
0	0	6004	8,53E-03		0,001		81,0		
485,25	-143,68	0,01	0,002	138	0,50	-	-	-	-
Площадка	Цех	Источник	Вклад (д. ПДК)		Вклад (мг/куб.м)		Вклад %		
0	0	6004	7,18E-03		0,001		70,7		

Вещество: 0330

Сера диоксид

Площадка: 2

Расчетная площадка

Поле максимальных концентраций

Коорд X(м)	Коорд Y(м)	Концентр (д. ПДК)	Концентр. (мг/куб.м)	Напр. ветра	Скор. ветра	Фон		Фон до исключения	
						доли ПДК	мг/куб.м	доли ПДК	мг/куб.м
567,46	-199,42	7,07E-03	0,004	288	0,50	-	-	-	-
Площадка	Цех	Источник	Вклад (д. ПДК)		Вклад (мг/куб.м)		Вклад %		
0	0	6001	2,64E-03		0,001		37,4		
649,67	-255,15	6,94E-03	0,003	297	0,60	-	-	-	-
Площадка	Цех	Источник	Вклад (д. ПДК)		Вклад (мг/куб.м)		Вклад %		
0	0	6002	4,53E-03		0,002		65,3		
485,25	-143,68	6,84E-03	0,003	135	0,60	-	-	-	-
Площадка	Цех	Источник	Вклад (д. ПДК)		Вклад (мг/куб.м)		Вклад %		
0	0	6002	4,42E-03		0,002		64,6		

Вещество: 0337

Углерода оксид (Углерод окись; углерод моноокись; угарный газ)

Площадка: 2

Расчетная площадка

Поле максимальных концентраций

Коорд X(м)	Коорд Y(м)	Концентр (д. ПДК)	Концентр. (мг/куб.м)	Напр. ветра	Скор. ветра	Фон		Фон до исключения	
						доли ПДК	мг/куб.м	доли ПДК	мг/куб.м
649,67	-255,15	0,08	0,413	296	0,60	-	-	-	-

Площадка	Цех	Источник	Вклад (д. ПДК)		Вклад (мг/куб.м)		Вклад %	
0	0	6002	0,06		0,306		74,2	
320,84	-87,95	0,07	0,369	115	0,60	-	-	-
Площадка	Цех	Источник	Вклад (д. ПДК)		Вклад (мг/куб.м)		Вклад %	
0	0	6001	0,05		0,275		74,5	
403,05	-143,68	0,07	0,365	110	0,60	-	-	-
Площадка	Цех	Источник	Вклад (д. ПДК)		Вклад (мг/куб.м)		Вклад %	
0	0	6001	0,03		0,174		47,8	

Вещество: 2704
Бензин (нефтяной, малосернистый) (в пересчете на углерод)

Площадка: 2

Расчетная площадка

Поле максимальных концентраций

Коорд X(м)	Коорд Y(м)	Концентр (д. ПДК)	Концентр. (мг/куб.м)	Напр. ветра	Скор. ветра	Фон		Фон до исключения	
						доли ПДК	мг/куб.м	доли ПДК	мг/куб.м
649,67	-255,15	9,29E-03	0,046	296	0,60	-	-	-	-
Площадка	Цех	Источник	Вклад (д. ПДК)		Вклад (мг/куб.м)		Вклад %		
0	0	6002	7,27E-03		0,036		78,3		
320,84	-87,95	8,46E-03	0,042	115	0,60	-	-	-	-
Площадка	Цех	Источник	Вклад (д. ПДК)		Вклад (мг/куб.м)		Вклад %		
0	0	6001	6,52E-03		0,033		77,0		
403,05	-143,68	8,13E-03	0,041	110	0,60	-	-	-	-
Площадка	Цех	Источник	Вклад (д. ПДК)		Вклад (мг/куб.м)		Вклад %		
0	0	6001	4,14E-03		0,021		50,9		

Вещество: 2732
Керосин (Керосин прямой перегонки; керосин дезодорированный)

Площадка: 2

Расчетная площадка

Поле максимальных концентраций

Коорд X(м)	Коорд Y(м)	Концентр (д. ПДК)	Концентр. (мг/куб.м)	Напр. ветра	Скор. ветра	Фон		Фон до исключения	
						доли ПДК	мг/куб.м	доли ПДК	мг/куб.м
567,46	-199,42	0,01	0,012	287	0,50	-	-	-	-
Площадка	Цех	Источник	Вклад (д. ПДК)		Вклад (мг/куб.м)		Вклад %		
0	0	6004	7,18E-03		0,009		70,7		
485,25	-199,42	9,54E-03	0,011	76	0,50	-	-	-	-
Площадка	Цех	Источник	Вклад (д. ПДК)		Вклад (мг/куб.м)		Вклад %		
0	0	6004	8,05E-03		0,010		84,3		
485,25	-143,68	8,99E-03	0,011	138	0,50	-	-	-	-
Площадка	Цех	Источник	Вклад (д. ПДК)		Вклад (мг/куб.м)		Вклад %		
0	0	6004	6,77E-03		0,008		75,3		

Вещество: 6204
Азота диоксид, серы диоксид

Площадка: 2

Расчетная площадка

Поле максимальных концентраций

Коорд X(м)	Коорд Y(м)	Концентр (д. ПДК)	Концентр. (мг/куб.м)	Напр. ветра	Скор. ветра	Фон		Фон до исключения	
						доли ПДК	мг/куб.м	доли ПДК	мг/куб.м
567,46	-199,42	0,05	-	288	0,50	-	-	-	-
Площадка	Цех	Источник	Вклад (д. ПДК)		Вклад (мг/куб.м)		Вклад %		
0	0	6004	0,03		0,000		47,4		
485,25	-143,68	0,05	-	136	0,60	-	-	-	-
Площадка	Цех	Источник	Вклад (д. ПДК)		Вклад (мг/куб.м)		Вклад %		
0	0	6002	0,03		0,000		51,5		
485,25	-199,42	0,05	-	83	0,50	-	-	-	-
Площадка	Цех	Источник	Вклад (д. ПДК)		Вклад (мг/куб.м)		Вклад %		
0	0	6004	0,03		0,000		53,9		

Отчет

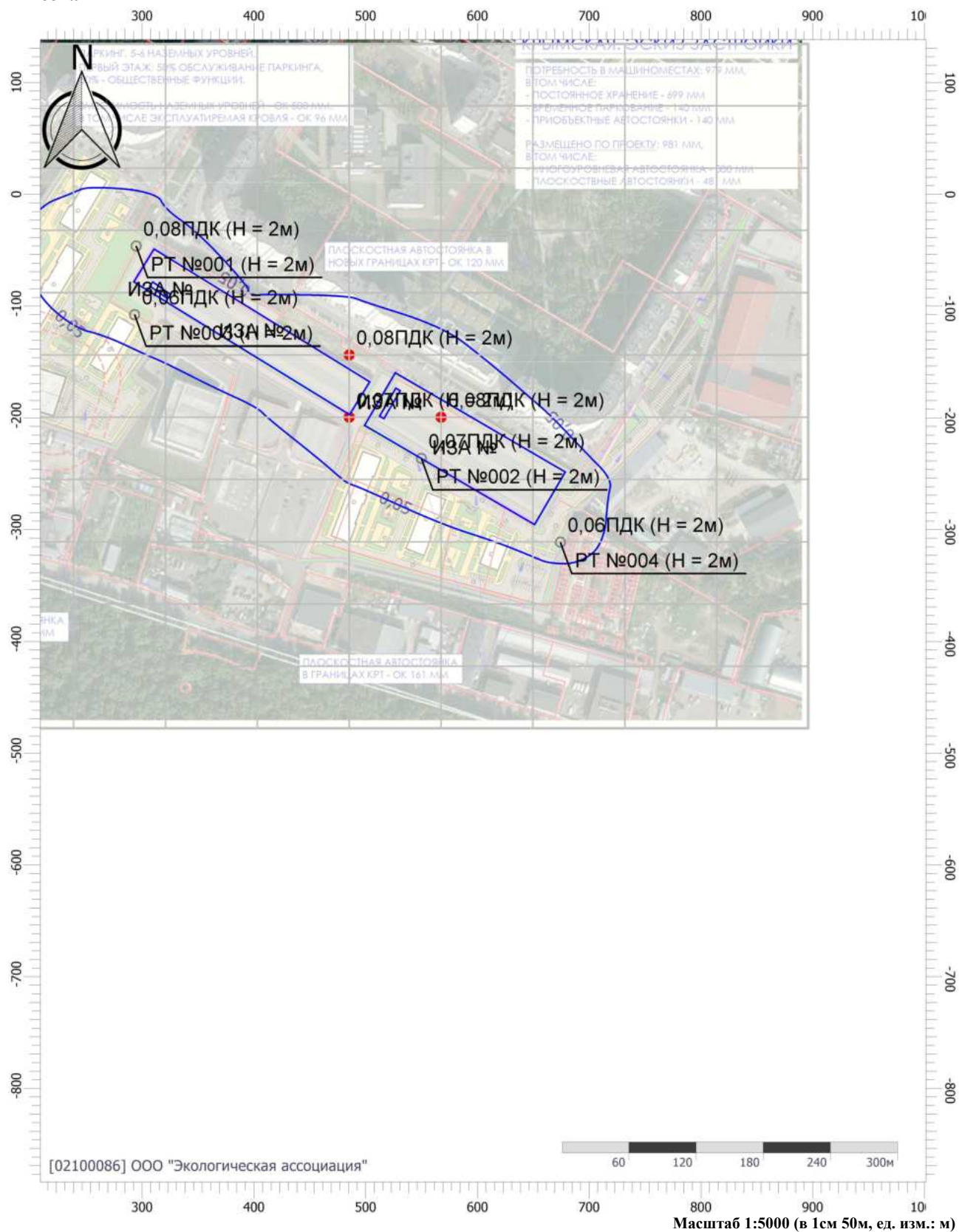
Вариант расчета: Комплексное развитие территории (3) - Расчет рассеивания по МРР-2017 [03.05.2023 15:07 - 03.05.2023 15:08] , ЛЕТО

Тип расчета: Расчеты по веществам

Код расчета: 0301 (Азота диоксид (Двуокись азота; пероксид азота))

Параметр: Концентрация вредного вещества (в долях ПДК)

Высота 2м



Цветовая схема (ПДК)



0,05

Отчет

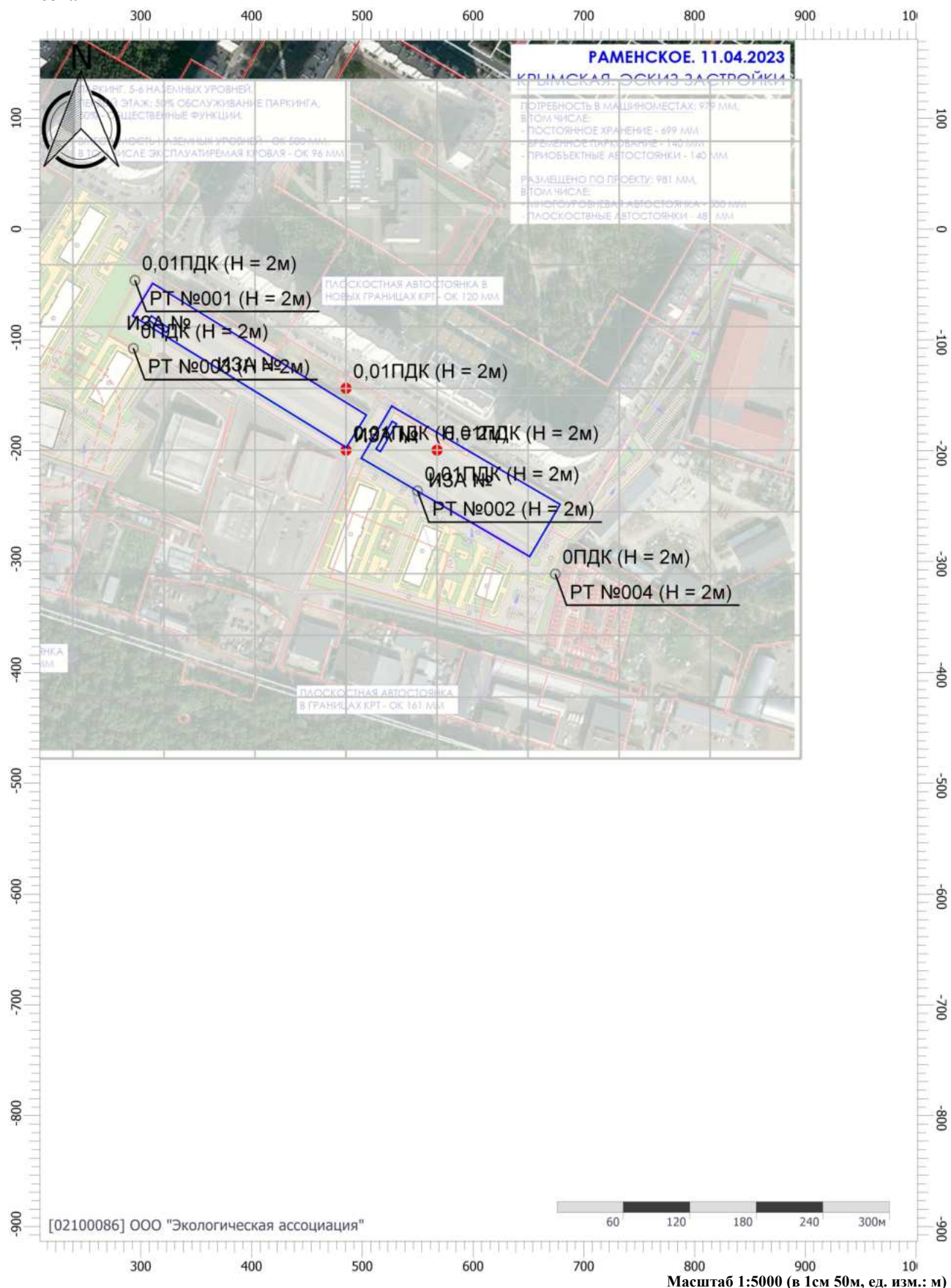
Вариант расчета: Комплексное развитие территории (3) - Расчет рассеивания по МРР-2017 [03.05.2023 15:07 - 03.05.2023 15:08] , ЛЕТО

Тип расчета: Расчеты по веществам

Код расчета: 0304 (Азот (II) оксид (Азот монооксид))

Параметр: Концентрация вредного вещества (в долях ПДК)

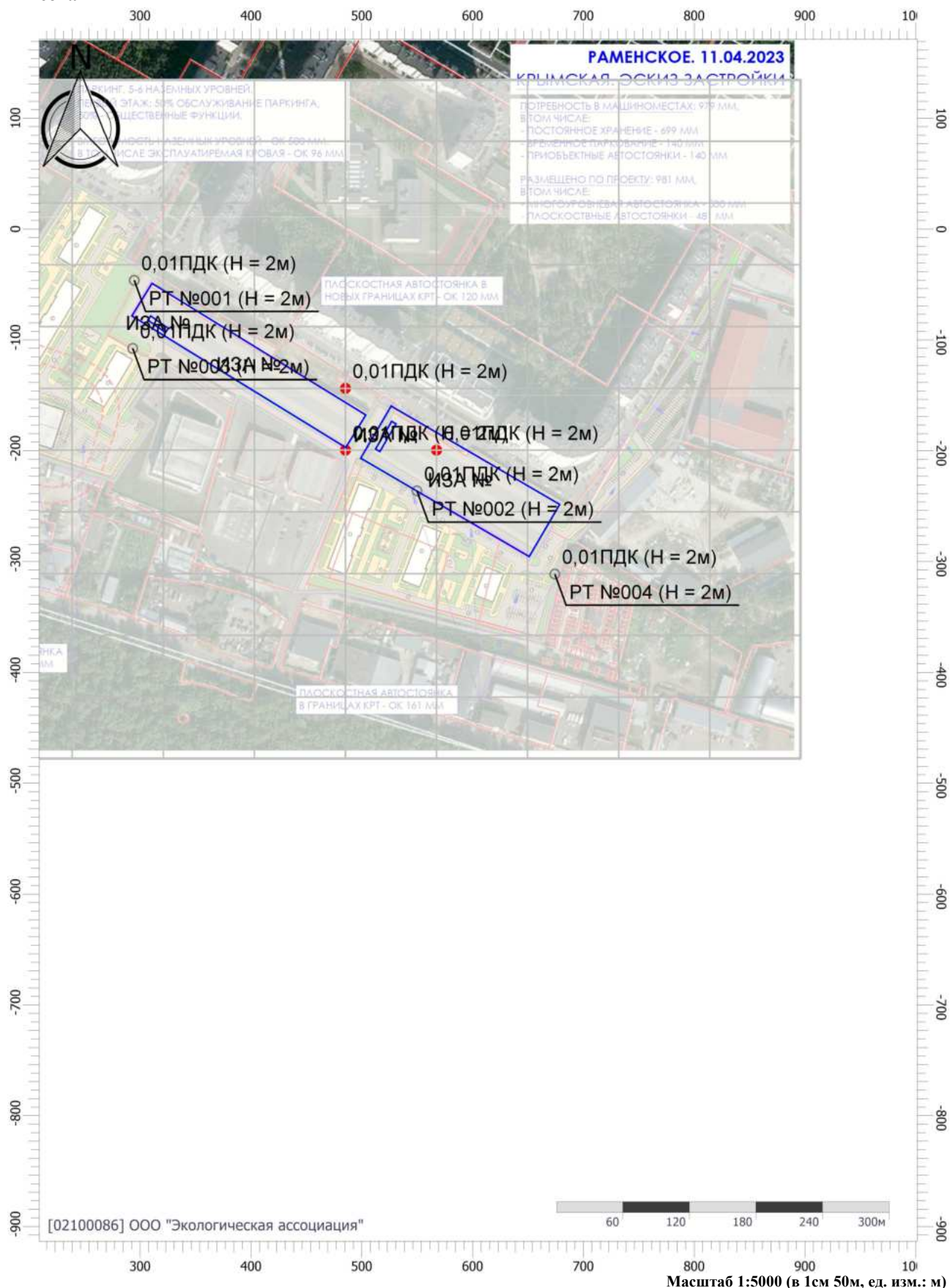
Высота 2м



Цветаевая схема (ПДК)

Отчет

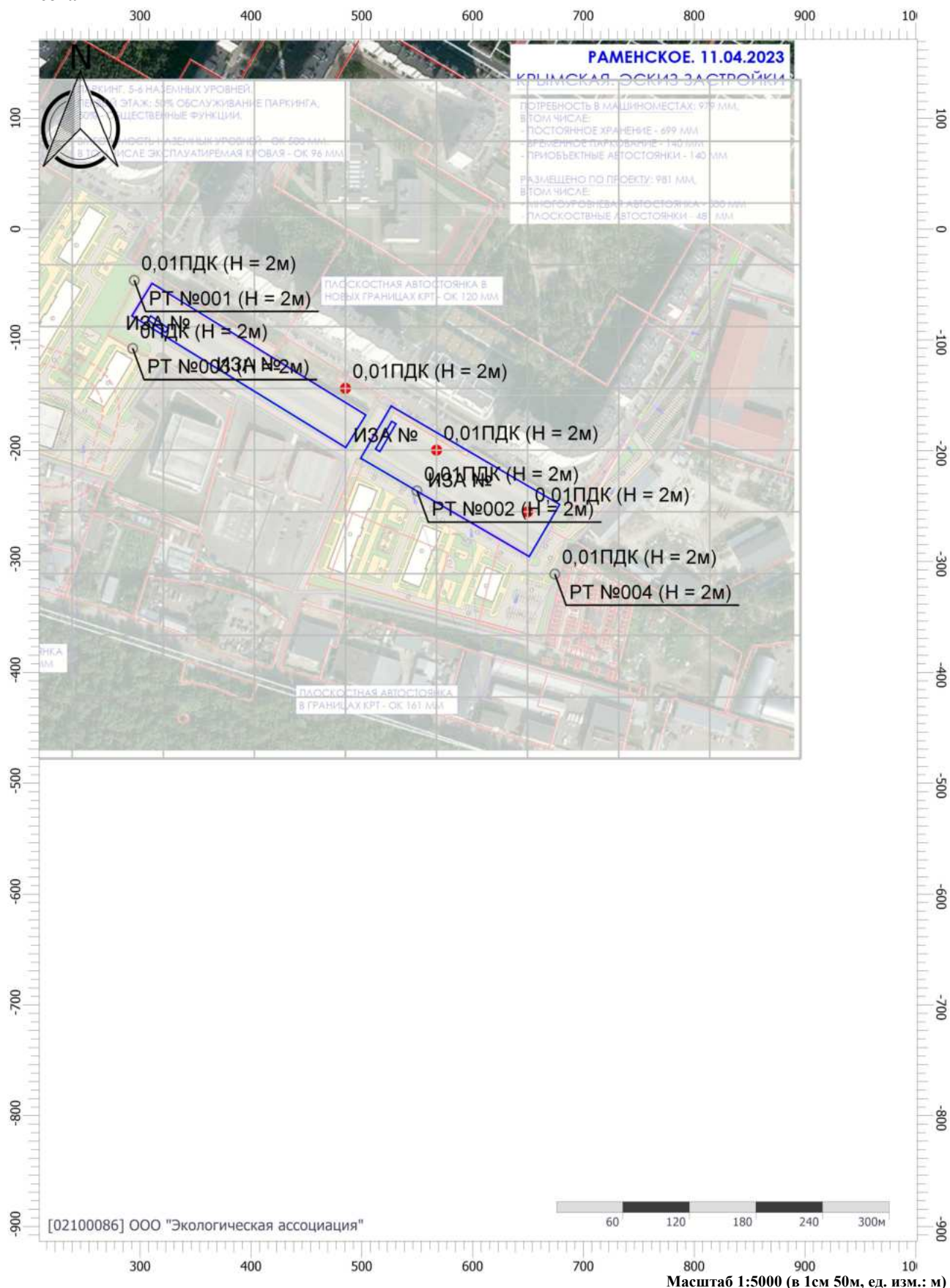
Вариант расчета: Комплексное развитие территории (3) - Расчет рассеивания по МРР-2017 [03.05.2023 15:07 - 03.05.2023 15:08] , ЛЕТО
 Тип расчета: Расчеты по веществам
 Код расчета: 0328 (Углерод (Пигмент черный))
 Параметр: Концентрация вредного вещества (в долях ПДК)
 Высота 2м



Цветовая схема (ПДК)

Отчет

Вариант расчета: Комплексное развитие территории (3) - Расчет рассеивания по МРР-2017 [03.05.2023 15:07 - 03.05.2023 15:08] , ЛЕТО
 Тип расчета: Расчеты по веществам
 Код расчета: 0330 (Сера диоксид)
 Параметр: Концентрация вредного вещества (в долях ПДК)
 Высота 2м



Цветовая схема (ПДК)

Отчет

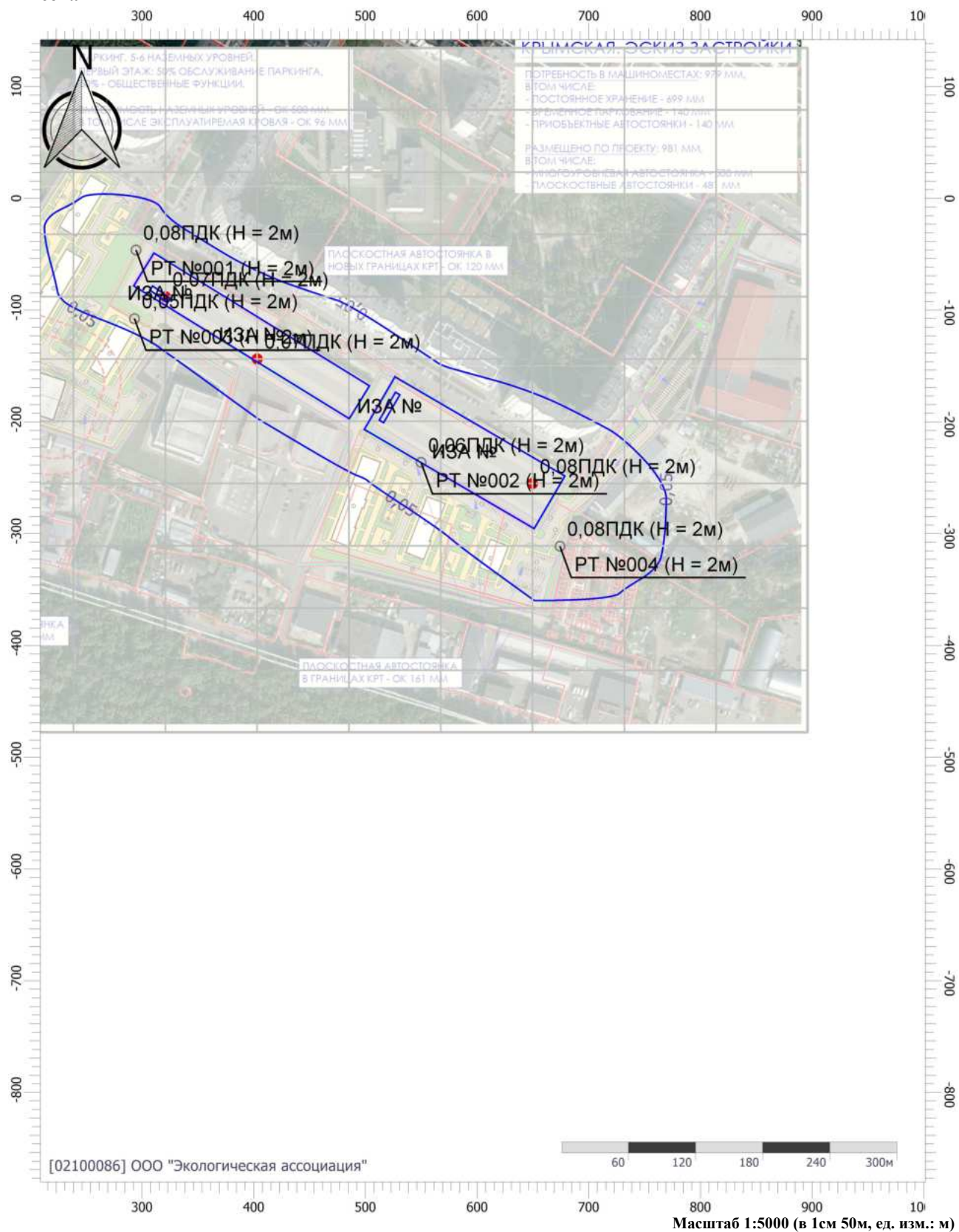
Вариант расчета: Комплексное развитие территории (3) - Расчет рассеивания по МРР-2017 [03.05.2023 15:07 - 03.05.2023 15:08] , ЛЕТО

Тип расчета: Расчеты по веществам

Код расчета: 0337 (Углерода оксид (Углерод окись; углерод моноокись; угарный газ))

Параметр: Концентрация вредного вещества (в долях ПДК)

Высота 2м



Цветовая схема (ПДК)



0,05

Отчет

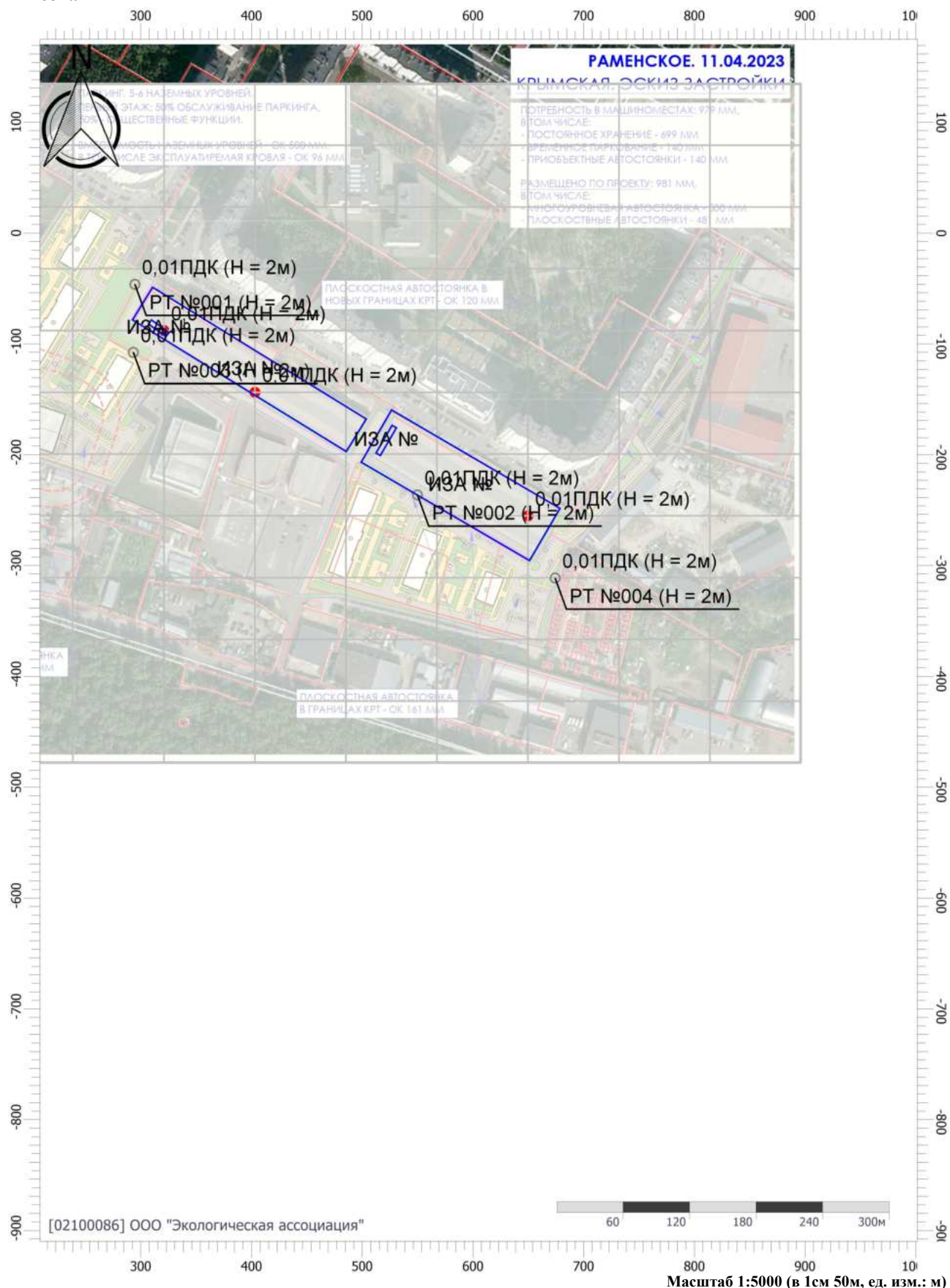
Вариант расчета: Комплексное развитие территории (3) - Расчет рассеивания по МРР-2017 [03.05.2023 15:07 - 03.05.2023 15:08] , ЛЕТО

Тип расчета: Расчеты по веществам

Код расчета: 2704 (Бензин (нефтяной, малосернистый) (в пересчете на углерод))

Параметр: Концентрация вредного вещества (в долях ПДК)

Высота 2м



Цветовая схема (ПДК)

Отчет

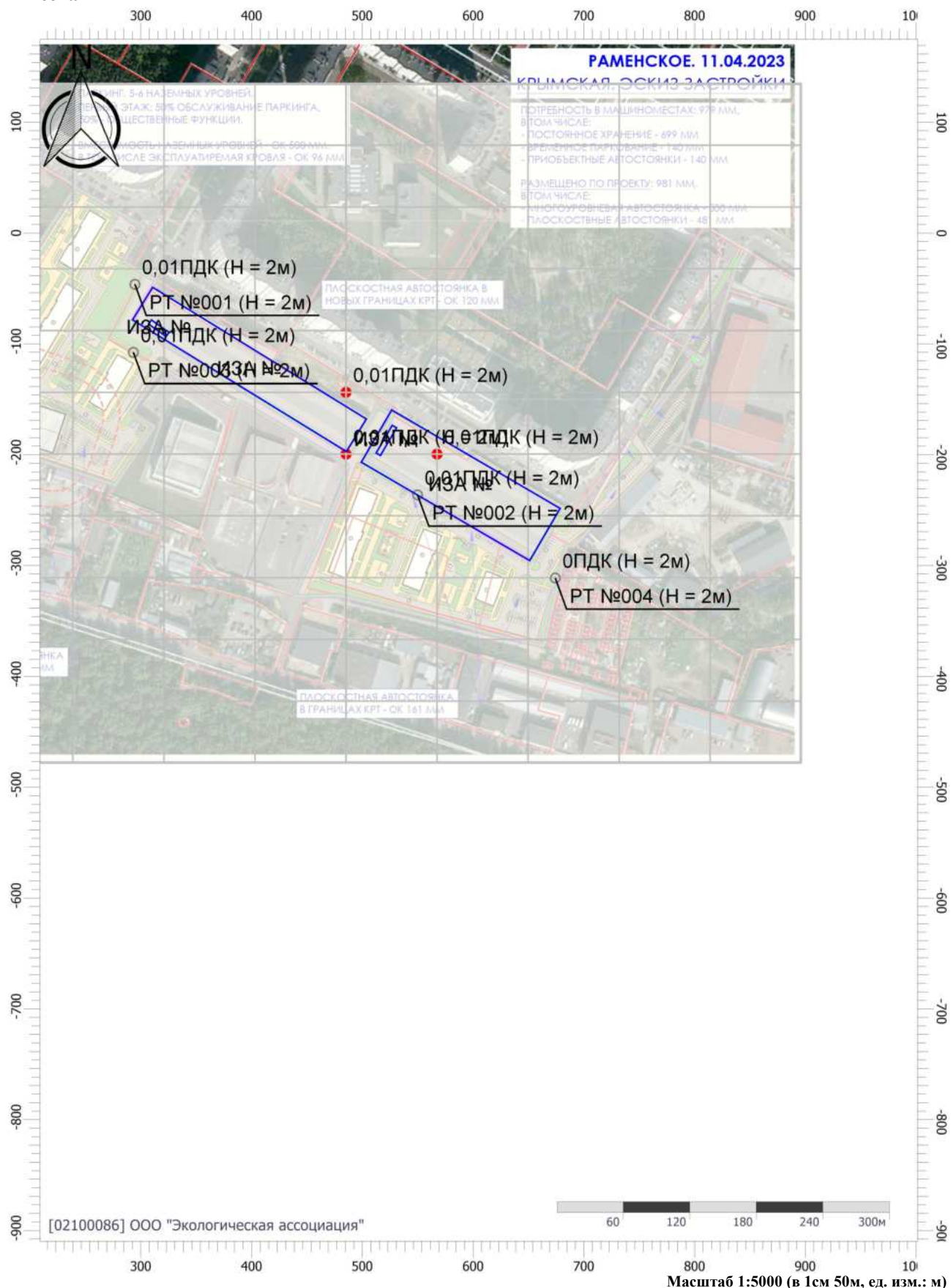
Вариант расчета: Комплексное развитие территории (3) - Расчет рассеивания по МРР-2017 [03.05.2023 15:07 - 03.05.2023 15:08] , ЛЕТО

Тип расчета: Расчеты по веществам

Код расчета: 2732 (Керосин (Керосин прямой перегонки; керосин дезодорированный))

Параметр: Концентрация вредного вещества (в долях ПДК)

Высота 2м



Цветовая схема (ПДК)

Отчет

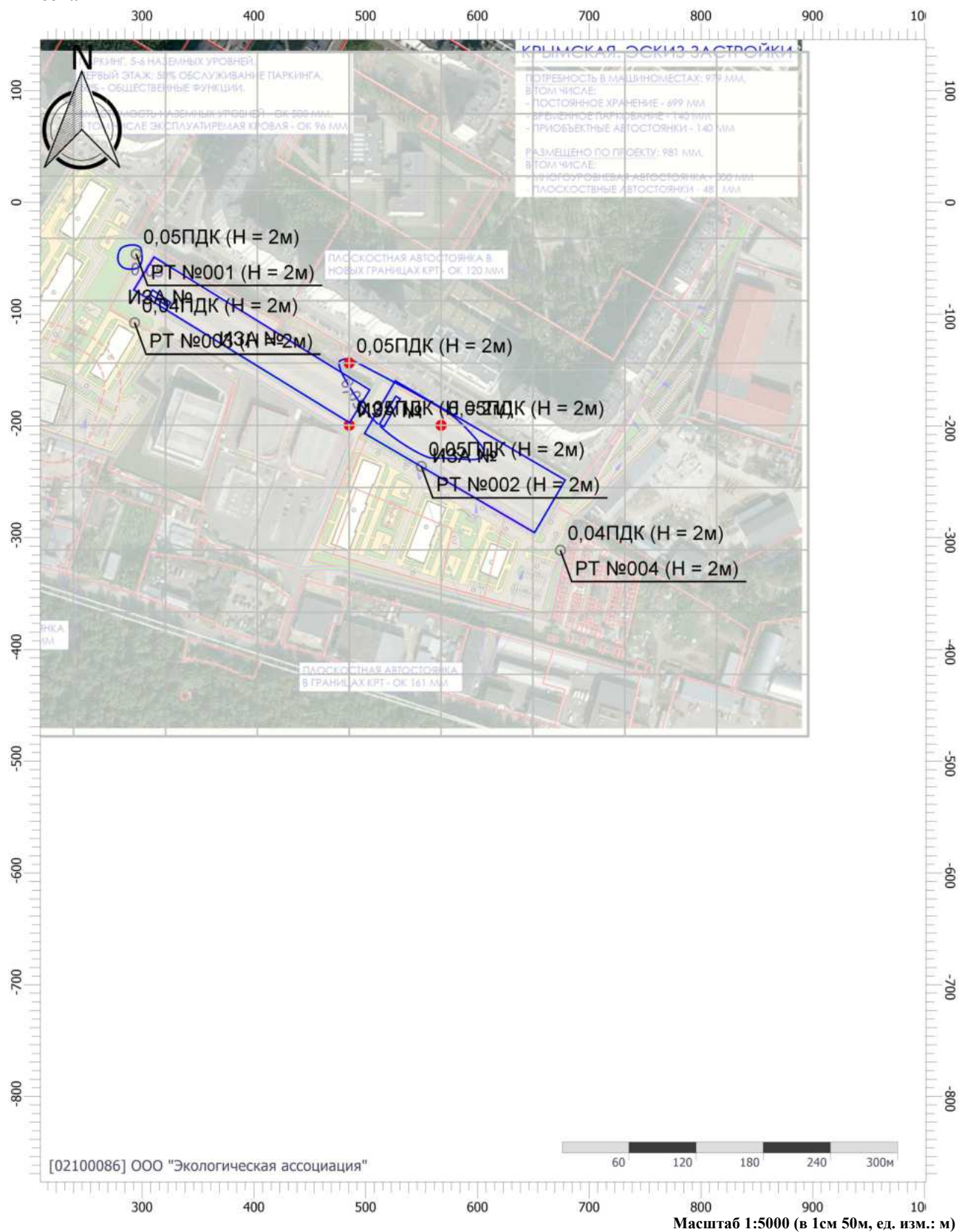
Вариант расчета: Комплексное развитие территории (3) - Расчет рассеивания по МРР-2017 [03.05.2023 15:07 - 03.05.2023 15:08] , ЛЕТО

Тип расчета: Расчеты по веществам

Код расчета: 6204 (Азота диоксид, серы диоксид)

Параметр: Концентрация вредного вещества (в долях ПДК)

Высота 2м



Цветовая схема (ПДК)



Отчет

Вариант расчета: Комплексное развитие территории (3) - Расчет рассеивания по МРР-2017 [03.05.2023

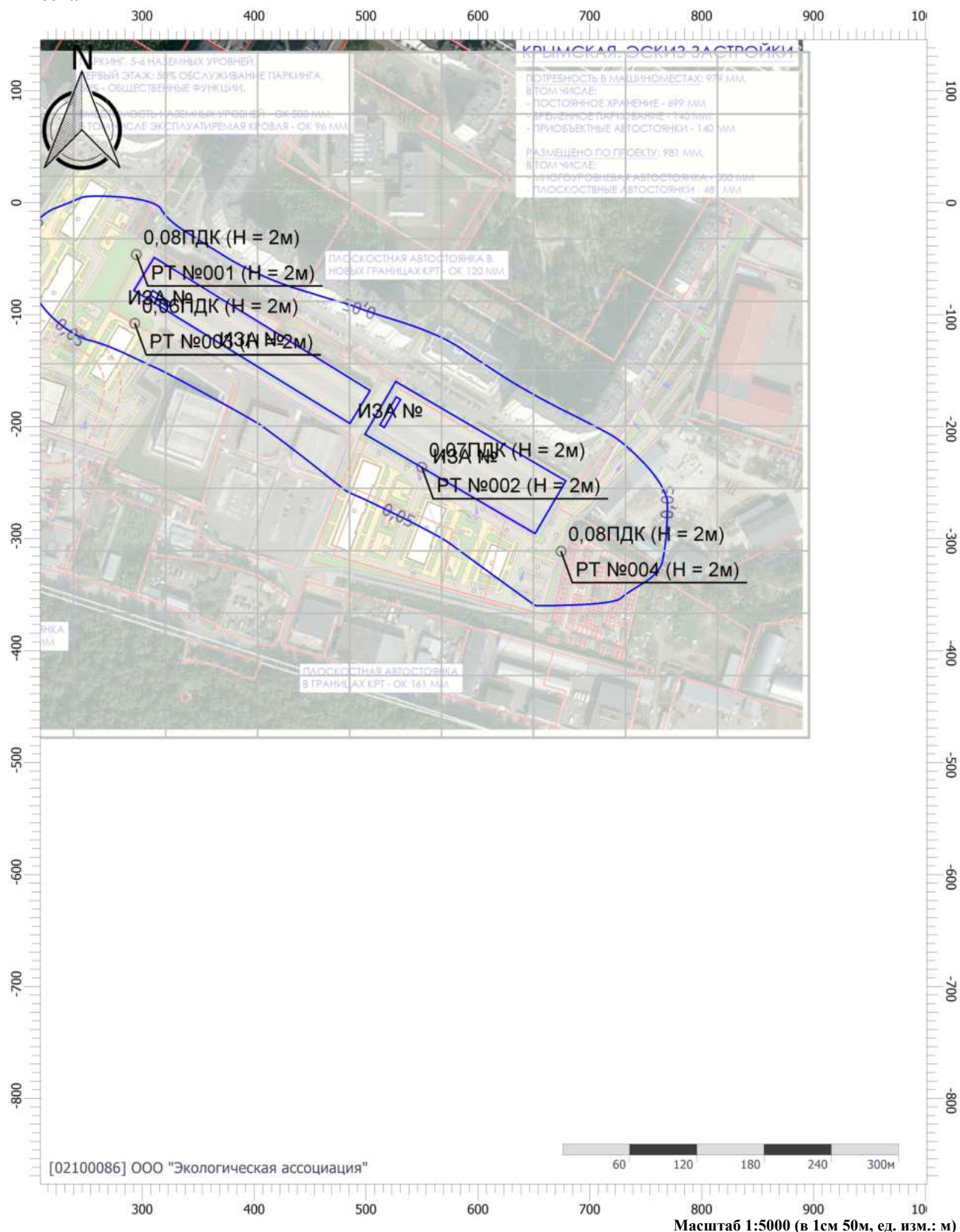
15:07 - 03.05.2023 15:08] , ЛЕТО

Тип расчета: Расчеты по веществам

Код расчета: Все вещества (Объединённый результат)

Параметр: Концентрация вредного вещества (в долях ПДК)

Высота 2м



Цветовая схема (ПДК)



УПРЗА «ЭКОЛОГ» 4.70
Copyright © 1990-2022 ФИРМА «ИНТЕГРАЛ»

Программа зарегистрирована на: ООО "Экологическая ассоциация"
 Регистрационный номер: 02100086

Предприятие: 3, Комплексное развитие территории

Город: 3, г. Раменское

Район: 4, Раменский городской округ

Адрес предприятия:

Разработчик:

ИНН:

ОКПО:

Отрасль:

Величина нормативной санзоны: 0 м

ВИД: 1, Новый вариант исходных данных

ВР: 1, Новый вариант расчета

Расчетные константы: S=999999,99

Расчет: «Расчет рассеивания по МРР-2017» (лето)

Метеорологические параметры

Расчетная температура наиболее холодного месяца, °С:	-15,6
Расчетная температура наиболее теплого месяца, °С:	25
Коэффициент А, зависящий от температурной стратификации атмосферы:	140
U* – скорость ветра, наблюдаемая на данной местности, повторяемость превышения которой находится в пределах 5%, м/с:	5
Плотность атмосферного воздуха, кг/м ³ :	1,29
Скорость звука, м/с:	331

Параметры источников выбросов

Учет:

"% " - источник учитывается с исключением из фона;

"+ " - источник учитывается без исключения из фона;

"- " - источник не учитывается и его вклад исключается из фона.

При отсутствии отметок источник не учитывается.

Типы источников:

1 - Точечный;

2 - Линейный;

3 - Неорганизованный;

4 - Совокупность точечных источников;

5 - С зависимостью массы выброса от скорости ветра;

6 - Точечный, с зонтом или выбросом горизонтально;

7 - Совокупность точечных (зонт или выброс вбок);

8 - Автомагистраль (неорганизованный линейный);

9 - Точечный, с выбросом вбок;

10 - Свеча;

11 - Неорганизованный (полигон);

12 - Передвижной.

Учет при расч.	№ ист.	Наименование источника	Вар.	Тип	Высота ист. (м)	Диаметр устья (м)	Объем ГВС (куб.м/с)	Скорость ГВС (м/с)	Плотность ГВС, (кг/куб.м)	Темп. ГВС (°С)	Ширина источ. (м)	Отклонение выброса, град		Коэф. рел.	Координаты			
												Угол	Направл.		X1 (м)	Y1 (м)	X2 (м)	Y2 (м)
№ пл.: 0, № цеха: 0																		
%	6001	автостоянка на 300 м/м	1	3	5	0,00			1,29	0,00	36,00	-	-	1	300,90	-63,20	495,20	-182,80

Код в-ва	Наименование вещества	Выброс, (г/с)	Выброс, (т/г)	F	Лето			Зима		
					См/ПДК	Xm	Um	См/ПДК	Xm	Um
0301	Азота диоксид (Двуокись азота; пероксид азота)	0,0073887	0,055899	1	0,11	28,50	0,50	0,00	0,00	0,00
0304	Азот (II) оксид (Азот монооксид)	0,0012007	0,009084	1	0,01	28,50	0,50	0,00	0,00	0,00
0328	Углерод (Пигмент черный)	0,0004368	0,003047	1	0,01	28,50	0,50	0,00	0,00	0,00
0330	Сера диоксид	0,0021393	0,014457	1	0,01	28,50	0,50	0,00	0,00	0,00
0337	Углерода оксид (Углерод окись; углерод моноокись; угарный газ)	0,2889136	1,088149	1	0,17	28,50	0,50	0,00	0,00	0,00
2704	Бензин (нефтяной, малосернистый) (в пересчете на углерод)	0,0343012	0,115265	1	0,02	28,50	0,50	0,00	0,00	0,00
2732	Керосин (Керосин прямой перегонки; керосин дезодорированный)	0,0026091	0,022390	1	0,01	28,50	0,50	0,00	0,00	0,00

%	6002	автостоянка на 325 м/м	1	3	5	0,00			1,29	0,00	56,00	-	-	1	512,10	-182,80	665,50	-272,30
---	------	------------------------	---	---	---	------	--	--	------	------	-------	---	---	---	--------	---------	--------	---------

Код в-ва	Наименование вещества	Выброс, (г/с)	Выброс, (т/г)	F	Лето			Зима		
					См/ПДК	Xm	Um	См/ПДК	Xm	Um
0301	Азота диоксид (Двуокись азота; пероксид азота)	0,0086202	0,059625	1	0,13	28,50	0,50	0,00	0,00	0,00
0304	Азот (II) оксид (Азот монооксид)	0,0014008	0,009689	1	0,01	28,50	0,50	0,00	0,00	0,00
0328	Углерод (Пигмент черный)	0,0005096	0,003250	1	0,01	28,50	0,50	0,00	0,00	0,00
0330	Сера диоксид	0,0024959	0,015421	1	0,01	28,50	0,50	0,00	0,00	0,00

0337	Углерода оксид (Углерод окись; углерод моноокись; угарный газ)	0,3370659	1,160692	1	0,20	28,50	0,50	0,00	0,00	0,00
2704	Бензин (нефтяной, малосернистый) (в пересчете на углерод)	0,0400181	0,122949	1	0,02	28,50	0,50	0,00	0,00	0,00
2732	Керосин (Керосин прямой перегонки; керосин дезодорированный)	0,0030439	0,023883	1	0,01	28,50	0,50	0,00	0,00	0,00

%	6003	Обслуживающий транспорт (мусоровоз)	1	3	5	0,00			1,29	0,00	6,00	-	-	1	307,60	-79,80	324,70	-91,90
---	------	-------------------------------------	---	---	---	------	--	--	------	------	------	---	---	---	--------	--------	--------	--------

Код в-ва	Наименование вещества	Выброс, (г/с)	Выброс, (т/г)	F	Лето			Зима		
					См/ПДК	Xm	Um	См/ПДК	Xm	Um
0301	Азота диоксид (Двуокись азота; пероксид азота)	0,0037171	0,001407	1	0,05	28,50	0,50	0,00	0,00	0,00
0304	Азот (II) оксид (Азот монооксид)	0,0006040	0,000229	1	0,00	28,50	0,50	0,00	0,00	0,00
0328	Углерод (Пигмент черный)	0,0005436	0,000159	1	0,01	28,50	0,50	0,00	0,00	0,00
0330	Сера диоксид	0,0005994	0,000229	1	0,00	28,50	0,50	0,00	0,00	0,00
0337	Углерода оксид (Углерод окись; углерод моноокись; угарный газ)	0,0227666	0,007878	1	0,01	28,50	0,50	0,00	0,00	0,00
2732	Керосин (Керосин прямой перегонки; керосин дезодорированный)	0,0040993	0,001311	1	0,01	28,50	0,50	0,00	0,00	0,00

%	6004	Обслуживающий транспорт (мусоровоз)	1	3	5	0,00			1,29	0,00	6,00	-	-	1	529,30	-173,90	514,00	-200,20
---	------	-------------------------------------	---	---	---	------	--	--	------	------	------	---	---	---	--------	---------	--------	---------

Код в-ва	Наименование вещества	Выброс, (г/с)	Выброс, (т/г)	F	Лето			Зима		
					См/ПДК	Xm	Um	См/ПДК	Xm	Um
0301	Азота диоксид (Двуокись азота; пероксид азота)	0,0037171	0,001407	1	0,05	28,50	0,50	0,00	0,00	0,00
0304	Азот (II) оксид (Азот монооксид)	0,0006040	0,000229	1	0,00	28,50	0,50	0,00	0,00	0,00
0328	Углерод (Пигмент черный)	0,0005436	0,000159	1	0,01	28,50	0,50	0,00	0,00	0,00
0330	Сера диоксид	0,0005994	0,000229	1	0,00	28,50	0,50	0,00	0,00	0,00
0337	Углерода оксид (Углерод окись; углерод моноокись; угарный газ)	0,0227666	0,007878	1	0,01	28,50	0,50	0,00	0,00	0,00
2732	Керосин (Керосин прямой перегонки; керосин дезодорированный)	0,0040993	0,001311	1	0,01	28,50	0,50	0,00	0,00	0,00

Выбросы источников по веществам

Типы источников:

- 1 - Точечный;
- 2 - Линейный;
- 3 - Неорганизованный;
- 4 - Совокупность точечных источников;
- 5 - С зависимостью массы выброса от скорости ветра;
- 6 - Точечный, с зонтом или выбросом горизонтально;
- 7 - Совокупность точечных (зонт или выброс вбок);
- 8 - Автомагистраль (неорганизованный линейный);
- 9 - Точечный, с выбросом в бок;
- 10 - Свеча;
- 11- Неорганизованный (полигон);
- 12 - Передвижной.

Вещество: 0301 Азота диоксид (Двуокись азота; пероксид азота)

№ пл.	№ цех.	№ ист.	Тип	Выброс (г/с)	F	Лето			Зима		
						См/ПДК	Xm	Um	См/ПДК	Xm	Um
0	0	6001	3	0,0073887	1	0,11	28,50	0,50	0,00	0,00	0,00
0	0	6002	3	0,0086202	1	0,13	28,50	0,50	0,00	0,00	0,00
0	0	6003	3	0,0037171	1	0,05	28,50	0,50	0,00	0,00	0,00
0	0	6004	3	0,0037171	1	0,05	28,50	0,50	0,00	0,00	0,00
Итого:				0,0234431		0,35			0,00		

Вещество: 0304 Азот (II) оксид (Азот монооксид)

№ пл.	№ цех.	№ ист.	Тип	Выброс (г/с)	F	Лето			Зима		
						См/ПДК	Xm	Um	См/ПДК	Xm	Um
0	0	6001	3	0,0012007	1	0,01	28,50	0,50	0,00	0,00	0,00
0	0	6002	3	0,0014008	1	0,01	28,50	0,50	0,00	0,00	0,00
0	0	6003	3	0,0006040	1	0,00	28,50	0,50	0,00	0,00	0,00
0	0	6004	3	0,0006040	1	0,00	28,50	0,50	0,00	0,00	0,00
Итого:				0,0038095		0,03			0,00		

Вещество: 0328 Углерод (Пигмент черный)

№ пл.	№ цех.	№ ист.	Тип	Выброс (г/с)	F	Лето			Зима		
						См/ПДК	Xm	Um	См/ПДК	Xm	Um
0	0	6001	3	0,0004368	1	0,01	28,50	0,50	0,00	0,00	0,00
0	0	6002	3	0,0005096	1	0,01	28,50	0,50	0,00	0,00	0,00
0	0	6003	3	0,0005436	1	0,01	28,50	0,50	0,00	0,00	0,00
0	0	6004	3	0,0005436	1	0,01	28,50	0,50	0,00	0,00	0,00
Итого:				0,0020336		0,04			0,00		

Вещество: 0330 Сера диоксид

№ пл.	№ цех.	№ ист.	Тип	Выброс (г/с)	F	Лето			Зима		
						См/ПДК	Хм	Um	См/ПДК	Хм	Um
0	0	6001	3	0,0021393	1	0,01	28,50	0,50	0,00	0,00	0,00
0	0	6002	3	0,0024959	1	0,01	28,50	0,50	0,00	0,00	0,00
0	0	6003	3	0,0005994	1	0,00	28,50	0,50	0,00	0,00	0,00
0	0	6004	3	0,0005994	1	0,00	28,50	0,50	0,00	0,00	0,00
Итого:				0,0058340		0,03			0,00		

Вещество: 0337**Углерода оксид (Углерод окись; углерод моноокись; угарный газ)**

№ пл.	№ цех.	№ ист.	Тип	Выброс (г/с)	F	Лето			Зима		
						См/ПДК	Хм	Um	См/ПДК	Хм	Um
0	0	6001	3	0,2889136	1	0,17	28,50	0,50	0,00	0,00	0,00
0	0	6002	3	0,3370659	1	0,20	28,50	0,50	0,00	0,00	0,00
0	0	6003	3	0,0227666	1	0,01	28,50	0,50	0,00	0,00	0,00
0	0	6004	3	0,0227666	1	0,01	28,50	0,50	0,00	0,00	0,00
Итого:				0,6715127		0,40			0,00		

Вещество: 2704**Бензин (нефтяной, малосернистый) (в пересчете на углерод)**

№ пл.	№ цех.	№ ист.	Тип	Выброс (г/с)	F	Лето			Зима		
						См/ПДК	Хм	Um	См/ПДК	Хм	Um
0	0	6001	3	0,0343012	1	0,02	28,50	0,50	0,00	0,00	0,00
0	0	6002	3	0,0400181	1	0,02	28,50	0,50	0,00	0,00	0,00
Итого:				0,0743193		0,04			0,00		

Вещество: 2732**Керосин (Керосин прямой перегонки; керосин дезодорированный)**

№ пл.	№ цех.	№ ист.	Тип	Выброс (г/с)	F	Лето			Зима		
						См/ПДК	Хм	Um	См/ПДК	Хм	Um
0	0	6001	3	0,0026091	1	0,01	28,50	0,50	0,00	0,00	0,00
0	0	6002	3	0,0030439	1	0,01	28,50	0,50	0,00	0,00	0,00
0	0	6003	3	0,0040993	1	0,01	28,50	0,50	0,00	0,00	0,00
0	0	6004	3	0,0040993	1	0,01	28,50	0,50	0,00	0,00	0,00
Итого:				0,0138516		0,03			0,00		

Выбросы источников по группам суммации

Типы источников:

- 1 - Точечный;
- 2 - Линейный;
- 3 - Неорганизованный;
- 4 - Совокупность точечных источников;
- 5 - С зависимостью массы выброса от скорости ветра;
- 6 - Точечный, с зонтом или выбросом горизонтально;
- 7 - Совокупность точечных (зонт или выброс вбок);
- 8 - Автомагистраль (неорганизованный линейный);
- 9 - Точечный, с выбросом в бок;
- 10 - Свеча;
- 11- Неорганизованный (полигон);
- 12 - Передвижной.

Группа суммации: 6204 Азота диоксид, серы диоксид

№ пл.	№ цех	№ ист.	Тип	Код в-ва	Выброс (г/с)	F	Лето			Зима		
							См/ПДК	Хм	Um	См/ПДК	Хм	Um
0	0	6001	3	0301	0,0073887	1	0,11	28,50	0,50	0,00	0,00	0,00
0	0	6002	3	0301	0,0086202	1	0,13	28,50	0,50	0,00	0,00	0,00
0	0	6003	3	0301	0,0037171	1	0,05	28,50	0,50	0,00	0,00	0,00
0	0	6004	3	0301	0,0037171	1	0,05	28,50	0,50	0,00	0,00	0,00
0	0	6001	3	0330	0,0021393	1	0,01	28,50	0,50	0,00	0,00	0,00
0	0	6002	3	0330	0,0024959	1	0,01	28,50	0,50	0,00	0,00	0,00
0	0	6003	3	0330	0,0005994	1	0,00	28,50	0,50	0,00	0,00	0,00
0	0	6004	3	0330	0,0005994	1	0,00	28,50	0,50	0,00	0,00	0,00
Итого:					0,0292771		0,24			0,00		

Суммарное значение См/ПДК для группы рассчитано с учетом коэффициента неполной суммации 1,60

Расчет проводился по веществам (группам суммации)

Код	Наименование вещества	Предельно допустимая концентрация						Фоновая концентр.	
		Расчет максимальных концентраций		Расчет среднегодовых концентраций		Расчет среднесуточных концентраций			
		Тип	Значение	Тип	Значение	Тип	Значение	Учет	Интерп.
0301	Азота диоксид (Двуокись азота; пероксид азота)	ПДК м/р	0,200	ПДК с/г	0,040	ПДК с/с	0,100	Да	Нет
0304	Азот (II) оксид (Азот монооксид)	ПДК м/р	0,400	ПДК с/г	0,060	ПДК с/с	-	Да	Нет
0328	Углерод (Пигмент черный)	ПДК м/р	0,150	ПДК с/г	0,025	ПДК с/с	0,050	Нет	Нет
0330	Сера диоксид	ПДК м/р	0,500	ПДК с/с	0,050	ПДК с/с	0,050	Да	Нет
0337	Углерода оксид (Углерод окись; углерод моноокись; угарный газ)	ПДК м/р	5,000	ПДК с/г	3,000	ПДК с/с	3,000	Да	Нет
2704	Бензин (нефтяной, малосернистый) (в пересчете на углерод)	ПДК м/р	5,000	ПДК с/с	1,500	ПДК с/с	1,500	Нет	Нет
2732	Керосин (Керосин прямой перегонки; керосин дезодорированный)	ОБУВ	1,200	-	-	ПДК с/с	-	Нет	Нет
6204	Группа неполной суммации с коэффициентом "1,6": Азота диоксид, серы диоксид	Группа суммации	-	Группа суммации	-	Группа суммации	-	Да	Нет

Посты измерения фоновых концентраций

№ поста	Наименование	Координаты (м)	
		X	Y
1		0,00	0,00

Код в-ва	Наименование вещества	Максимальная концентрация *					Средняя концентрация *
		Штиль	Север	Восток	Юг	Запад	
0301	Азота диоксид (Двуокись азота; пероксид азота)	0,079	0,079	0,079	0,079	0,079	0,000
0304	Азот (II) оксид (Азот монооксид)	0,052	0,052	0,052	0,052	0,052	0,000
0330	Сера диоксид	0,019	0,019	0,019	0,019	0,019	0,000
0337	Углерода оксид (Углерод окись; углерод моноокись; угарный газ)	2,700	2,700	2,700	2,700	2,700	0,000
2902	Взвешенные вещества	0,263	0,263	0,263	0,263	0,263	0,000

* Фоновые концентрации измеряются в мг/м³ для веществ и долях приведенной ПДК для групп суммации

Перебор метеопараметров при расчете**Уточненный перебор**

Перебор скоростей ветра осуществляется автоматически

Направление ветра

Начало сектора	Конец сектора	Шаг перебора ветра
0	360	1

Расчетные области

Расчетные точки

Код	Координаты (м)		Высота (м)	Тип точки	Комментарий
	X	Y			
1	294,60	-46,20	2,00	точка пользователя	Расчётная точка 001
2	549,80	-236,20	2,00	точка пользователя	Расчётная точка 002
3	293,20	-107,60	2,00	точка пользователя	Расчётная точка 003
4	674,20	-311,20	2,00	точка пользователя	Расчётная точка 004

Результаты расчета и вклады по веществам (расчетные точки)

Типы точек:

- 0 - расчетная точка пользователя
- 1 - точка на границе охранной зоны
- 2 - точка на границе производственной зоны
- 3 - точка на границе СЗЗ
- 4 - на границе жилой зоны
- 5 - на границе застройки
- 6 - точки квотирования

Вещество: 0301 Азота диоксид (Двуокись азота; пероксид азота)

№	Коорд X(м)	Коорд Y(м)	Высота (м)	Концентр (д. ПДК)	Концентр. (мг/куб.м)	Напр ветра	Скор ветра	Фон		Фон до исключения		Тип точки
								доли ПДК	мг/куб.м	доли ПДК	мг/куб.м	
1	294,60	-46,20	2,00	0,44	0,088	141	0,50	0,36	0,073	0,39	0,079	0
Площадка		Цех	Источник		Вклад (д. ПДК)		Вклад (мг/куб.м)		Вклад %			
0		0	6003		0,04		0,008		8,7			
2	549,80	-236,20	2,00	0,44	0,088	323	0,50	0,37	0,073	0,39	0,079	0
Площадка		Цех	Источник		Вклад (д. ПДК)		Вклад (мг/куб.м)		Вклад %			
0		0	6004		0,04		0,007		8,1			
3	293,20	-107,60	2,00	0,43	0,086	48	0,50	0,37	0,074	0,39	0,079	0
Площадка		Цех	Источник		Вклад (д. ПДК)		Вклад (мг/куб.м)		Вклад %			
0		0	6003		0,05		0,009		10,5			
4	674,20	-311,20	2,00	0,43	0,086	313	0,60	0,37	0,074	0,39	0,079	0
Площадка		Цех	Источник		Вклад (д. ПДК)		Вклад (мг/куб.м)		Вклад %			
0		0	6002		0,04		0,008		9,3			

Вещество: 0304 Азот (II) оксид (Азот монооксид)

№	Коорд X(м)	Коорд Y(м)	Высота (м)	Концентр (д. ПДК)	Концентр. (мг/куб.м)	Напр ветра	Скор ветра	Фон		Фон до исключения		Тип точки
								доли ПДК	мг/куб.м	доли ПДК	мг/куб.м	
1	294,60	-46,20	2,00	0,13	0,054	141	0,50	0,13	0,051	0,13	0,052	0
Площадка		Цех	Источник		Вклад (д. ПДК)		Вклад (мг/куб.м)		Вклад %			
0		0	6003		3,11E-03		0,001		2,3			
2	549,80	-236,20	2,00	0,13	0,053	323	0,50	0,13	0,051	0,13	0,052	0
Площадка		Цех	Источник		Вклад (д. ПДК)		Вклад (мг/куб.м)		Вклад %			
0		0	6004		2,89E-03		0,001		2,2			
3	293,20	-107,60	2,00	0,13	0,053	48	0,50	0,13	0,051	0,13	0,052	0
Площадка		Цех	Источник		Вклад (д. ПДК)		Вклад (мг/куб.м)		Вклад %			
0		0	6003		3,66E-03		0,001		2,8			
4	674,20	-311,20	2,00	0,13	0,053	313	0,60	0,13	0,051	0,13	0,052	0
Площадка		Цех	Источник		Вклад (д. ПДК)		Вклад (мг/куб.м)		Вклад %			
0		0	6002		3,23E-03		0,001		2,4			

Вещество: 0328
Углерод (Пигмент черный)

№	Коорд X(м)	Коорд Y(м)	Высота (м)	Концентр (д. ПДК)	Концентр. (мг/куб.м)	Напр ветр а	Скор ветр а	Фон		Фон до исключения		Тип точки
								доли ПДК	мг/куб.м	доли ПДК	мг/куб.м	
1	294,60	-46,20	2,00	0,01	0,002	147	0,50	-	-	-	-	0
Площадка		Цех	Источник		Вклад (д. ПДК)		Вклад (мг/куб.м)		Вклад %			
0		0	6003		8,59E-03		0,001		75,8			
2	549,80	-236,20	2,00	0,01	0,002	325	0,50	-	-	-	-	0
Площадка		Цех	Источник		Вклад (д. ПДК)		Вклад (мг/куб.м)		Вклад %			
0		0	6004		7,13E-03		0,001		70,1			
3	293,20	-107,60	2,00	9,95E-03	0,001	47	0,50	-	-	-	-	0
Площадка		Цех	Источник		Вклад (д. ПДК)		Вклад (мг/куб.м)		Вклад %			
0		0	6003		8,81E-03		0,001		88,6			
4	674,20	-311,20	2,00	5,89E-03	8,829E-04	311	0,70	-	-	-	-	0
Площадка		Цех	Источник		Вклад (д. ПДК)		Вклад (мг/куб.м)		Вклад %			
0		0	6002		3,00E-03		4,493E-04		50,9			

Вещество: 0330
Сера диоксид

№	Коорд X(м)	Коорд Y(м)	Высота (м)	Концентр (д. ПДК)	Концентр. (мг/куб.м)	Напр ветр а	Скор ветр а	Фон		Фон до исключения		Тип точки
								доли ПДК	мг/куб.м	доли ПДК	мг/куб.м	
1	294,60	-46,20	2,00	0,04	0,021	137	0,50	0,04	0,018	0,04	0,019	0
Площадка		Цех	Источник		Вклад (д. ПДК)		Вклад (мг/куб.м)		Вклад %			
0		0	6001		4,03E-03		0,002		9,5			
2	549,80	-236,20	2,00	0,04	0,021	321	0,50	0,04	0,018	0,04	0,019	0
Площадка		Цех	Источник		Вклад (д. ПДК)		Вклад (мг/куб.м)		Вклад %			
0		0	6004		2,21E-03		0,001		5,3			
4	674,20	-311,20	2,00	0,04	0,021	314	0,60	0,04	0,018	0,04	0,019	0
Площадка		Цех	Источник		Вклад (д. ПДК)		Вклад (мг/куб.м)		Вклад %			
0		0	6002		4,65E-03		0,002		11,2			
3	293,20	-107,60	2,00	0,04	0,020	49	0,50	0,04	0,018	0,04	0,019	0
Площадка		Цех	Источник		Вклад (д. ПДК)		Вклад (мг/куб.м)		Вклад %			
0		0	6003		2,89E-03		0,001		7,1			

Вещество: 0337
Углерода оксид (Углерод окись; углерод моноокись; угарный газ)

№	Коорд X(м)	Коорд Y(м)	Высота (м)	Концентр (д. ПДК)	Концентр. (мг/куб.м)	Напр ветр а	Скор ветр а	Фон		Фон до исключения		Тип точки
								доли ПДК	мг/куб.м	доли ПДК	мг/куб.м	
4	674,20	-311,20	2,00	0,59	2,928	315	0,60	0,51	2,548	0,54	2,700	0
Площадка		Цех	Источник		Вклад (д. ПДК)		Вклад (мг/куб.м)		Вклад %			
0		0	6002		0,06		0,316		10,8			
1	294,60	-46,20	2,00	0,59	2,926	130	0,60	0,51	2,549	0,54	2,700	0
Площадка		Цех	Источник		Вклад (д. ПДК)		Вклад (мг/куб.м)		Вклад %			

Вещество: 6204
Азота диоксид, серы диоксид

№	Коорд Х(м)	Коорд У(м)	Высота (м)	Концентр (д. ПДК)	Концентр. (мг/куб.м)	Напр ветр	Скор ветр	Фон		Фон до исключения		Тип точки
								доли ПДК	мг/куб.м	доли ПДК	мг/куб.м	
1	294,60	-46,20	2,00	0,30	-	141	0,50	0,25	-	0,27	-	0
Площадка		Цех	Источник		Вклад (д. ПДК)		Вклад (мг/куб.м)		Вклад %			
0		0	6003		0,03		0,000		8,4			
2	549,80	-236,20	2,00	0,30	-	323	0,50	0,25	-	0,27	-	0
Площадка		Цех	Источник		Вклад (д. ПДК)		Вклад (мг/куб.м)		Вклад %			
0		0	6004		0,02		0,000		7,9			
3	293,20	-107,60	2,00	0,29	-	48	0,50	0,25	-	0,27	-	0
Площадка		Цех	Источник		Вклад (д. ПДК)		Вклад (мг/куб.м)		Вклад %			
0		0	6003		0,03		0,000		10,2			
4	674,20	-311,20	2,00	0,29	-	314	0,60	0,25	-	0,27	-	0
Площадка		Цех	Источник		Вклад (д. ПДК)		Вклад (мг/куб.м)		Вклад %			
0		0	6002		0,03		0,000		9,5			

Максимальные концентрации и вклады по веществам (расчетные площадки)

Вещество: 0301
Азота диоксид (Двуокись азота; пероксид азота)

Площадка: 2

Расчетная площадка

Поле максимальных концентраций

Коорд Х(м)	Коорд У(м)	Концентр (д. ПДК)	Концентр. (мг/куб.м)	Напр. ветра	Скор. ветра	Фон		Фон до исключения	
						доли ПДК	мг/куб.м	доли ПДК	мг/куб.м
567,46	-199,42	0,44	0,089	288	0,50	0,36	0,073	0,39	0,079
Площадка Цех		Источник	Вклад (д. ПДК)		Вклад (мг/куб.м)		Вклад %		
0		0	6004		0,04		0,008		8,8
485,25	-143,68	0,44	0,088	136	0,60	0,36	0,073	0,39	0,079
Площадка Цех		Источник	Вклад (д. ПДК)		Вклад (мг/куб.м)		Вклад %		
0		0	6002		0,04		0,008		8,6
485,25	-199,42	0,44	0,088	82	0,50	0,37	0,073	0,39	0,079
Площадка Цех		Источник	Вклад (д. ПДК)		Вклад (мг/куб.м)		Вклад %		
0		0	6004		0,04		0,008		9,1

Вещество: 0304
Азот (II) оксид (Азот монооксид)

Площадка: 2

Расчетная площадка

Поле максимальных концентраций

Коорд Х(м)	Коорд У(м)	Концентр (д. ПДК)	Концентр. (мг/куб.м)	Напр. ветра	Скор. ветра	Фон		Фон до исключения	
						доли ПДК	мг/куб.м	доли ПДК	мг/куб.м
567,46	-199,42	0,13	0,054	288	0,50	0,13	0,051	0,13	0,052
Площадка Цех		Источник	Вклад (д. ПДК)		Вклад (мг/куб.м)		Вклад %		
0		0	6004		3,16E-03		0,001		2,4
485,25	-143,68	0,13	0,053	136	0,60	0,13	0,051	0,13	0,052
Площадка Цех		Источник	Вклад (д. ПДК)		Вклад (мг/куб.м)		Вклад %		
0		0	6002		3,07E-03		0,001		2,3
485,25	-199,42	0,13	0,053	82	0,50	0,13	0,051	0,13	0,052
Площадка Цех		Источник	Вклад (д. ПДК)		Вклад (мг/куб.м)		Вклад %		
0		0	6004		3,25E-03		0,001		2,4

Вещество: 0328
Углерод (Пигмент черный)

Площадка: 2

Расчетная площадка

Поле максимальных концентраций

Коорд X(м)	Коорд Y(м)	Концентр (д. ПДК)	Концентр. (мг/куб.м)	Напр. ветра	Скор. ветра	Фон		Фон до исключения	
						доли ПДК	мг/куб.м	доли ПДК	мг/куб.м
567,46	-199,42	0,01	0,002	287	0,50	-	-	-	-
Площадка	Цех	Источник	Вклад (д. ПДК)		Вклад (мг/куб.м)		Вклад %		
0	0	6004	7,61E-03		0,001		67,0		
485,25	-199,42	0,01	0,002	76	0,50	-	-	-	-
Площадка	Цех	Источник	Вклад (д. ПДК)		Вклад (мг/куб.м)		Вклад %		
0	0	6004	8,53E-03		0,001		81,0		
485,25	-143,68	0,01	0,002	138	0,50	-	-	-	-
Площадка	Цех	Источник	Вклад (д. ПДК)		Вклад (мг/куб.м)		Вклад %		
0	0	6004	7,18E-03		0,001		70,7		

Вещество: 0330

Сера диоксид

Площадка: 2

Расчетная площадка

Поле максимальных концентраций

Коорд X(м)	Коорд Y(м)	Концентр (д. ПДК)	Концентр. (мг/куб.м)	Напр. ветра	Скор. ветра	Фон		Фон до исключения	
						доли ПДК	мг/куб.м	доли ПДК	мг/куб.м
567,46	-199,42	0,04	0,021	288	0,50	0,04	0,018	0,04	0,019
Площадка	Цех	Источник	Вклад (д. ПДК)		Вклад (мг/куб.м)		Вклад %		
0	0	6001	2,64E-03		0,001		6,3		
649,67	-255,15	0,04	0,021	297	0,60	0,04	0,018	0,04	0,019
Площадка	Цех	Источник	Вклад (д. ПДК)		Вклад (мг/куб.м)		Вклад %		
0	0	6002	4,53E-03		0,002		10,7		
485,25	-143,68	0,04	0,021	135	0,60	0,04	0,018	0,04	0,019
Площадка	Цех	Источник	Вклад (д. ПДК)		Вклад (мг/куб.м)		Вклад %		
0	0	6002	4,42E-03		0,002		10,5		

Вещество: 0337

Углерода оксид (Углерод окись; углерод моноокись; угарный газ)

Площадка: 2

Расчетная площадка

Поле максимальных концентраций

Коорд X(м)	Коорд Y(м)	Концентр (д. ПДК)	Концентр. (мг/куб.м)	Напр. ветра	Скор. ветра	Фон		Фон до исключения	
						доли ПДК	мг/куб.м	доли ПДК	мг/куб.м
649,67	-255,15	0,59	2,948	296	0,60	0,51	2,535	0,54	2,700

Площадка	Цех	Источник	Вклад (д. ПДК)		Вклад (мг/куб.м)		Вклад %		
0	0	6002	0,06		0,306		10,4		
320,84	-87,95	0,58	2,921	115	0,60	0,51	2,553	0,54	2,700
Площадка	Цех	Источник	Вклад (д. ПДК)		Вклад (мг/куб.м)		Вклад %		
0	0	6001	0,05		0,275		9,4		
403,05	-143,68	0,58	2,919	110	0,60	0,51	2,554	0,54	2,700
Площадка	Цех	Источник	Вклад (д. ПДК)		Вклад (мг/куб.м)		Вклад %		
0	0	6001	0,03		0,174		6,0		

Вещество: 2704
Бензин (нефтяной, малосернистый) (в пересчете на углерод)

Площадка: 2

Расчетная площадка

Поле максимальных концентраций

Коорд X(м)	Коорд Y(м)	Концентр (д. ПДК)	Концентр. (мг/куб.м)	Напр. ветра	Скор. ветра	Фон		Фон до исключения	
						доли ПДК	мг/куб.м	доли ПДК	мг/куб.м
649,67	-255,15	9,29E-03	0,046	296	0,60	-	-	-	-
Площадка	Цех	Источник	Вклад (д. ПДК)		Вклад (мг/куб.м)		Вклад %		
0	0	6002	7,27E-03		0,036		78,3		
320,84	-87,95	8,46E-03	0,042	115	0,60	-	-	-	-
Площадка	Цех	Источник	Вклад (д. ПДК)		Вклад (мг/куб.м)		Вклад %		
0	0	6001	6,52E-03		0,033		77,0		
403,05	-143,68	8,13E-03	0,041	110	0,60	-	-	-	-
Площадка	Цех	Источник	Вклад (д. ПДК)		Вклад (мг/куб.м)		Вклад %		
0	0	6001	4,14E-03		0,021		50,9		

Вещество: 2732
Керосин (Керосин прямой перегонки; керосин дезодорированный)

Площадка: 2

Расчетная площадка

Поле максимальных концентраций

Коорд X(м)	Коорд Y(м)	Концентр (д. ПДК)	Концентр. (мг/куб.м)	Напр. ветра	Скор. ветра	Фон		Фон до исключения	
						доли ПДК	мг/куб.м	доли ПДК	мг/куб.м
567,46	-199,42	0,01	0,012	287	0,50	-	-	-	-
Площадка	Цех	Источник	Вклад (д. ПДК)		Вклад (мг/куб.м)		Вклад %		
0	0	6004	7,18E-03		0,009		70,7		
485,25	-199,42	9,54E-03	0,011	76	0,50	-	-	-	-
Площадка	Цех	Источник	Вклад (д. ПДК)		Вклад (мг/куб.м)		Вклад %		
0	0	6004	8,05E-03		0,010		84,3		
485,25	-143,68	8,99E-03	0,011	138	0,50	-	-	-	-
Площадка	Цех	Источник	Вклад (д. ПДК)		Вклад (мг/куб.м)		Вклад %		
0	0	6004	6,77E-03		0,008		75,3		

Вещество: 6204
Азота диоксид, серы диоксид

Площадка: 2

Расчетная площадка

Поле максимальных концентраций

Коорд X(м)	Коорд Y(м)	Концентр (д. ПДК)	Концентр. (мг/куб.м)	Напр. ветра	Скор. ветра	Фон		Фон до исключения	
						доли ПДК	мг/куб.м	доли ПДК	мг/куб.м
567,46	-199,42	0,30	-	288	0,50	0,25	-	0,27	-
Площадка	Цех	Источник	Вклад (д. ПДК)		Вклад (мг/куб.м)		Вклад %		
0	0	6004	0,03		0,000		8,5		
485,25	-143,68	0,30	-	136	0,60	0,25	-	0,27	-
Площадка	Цех	Источник	Вклад (д. ПДК)		Вклад (мг/куб.м)		Вклад %		
0	0	6002	0,03		0,000		8,7		
485,25	-199,42	0,30	-	83	0,50	0,25	-	0,27	-
Площадка	Цех	Источник	Вклад (д. ПДК)		Вклад (мг/куб.м)		Вклад %		
0	0	6004	0,03		0,000		8,7		

Отчет

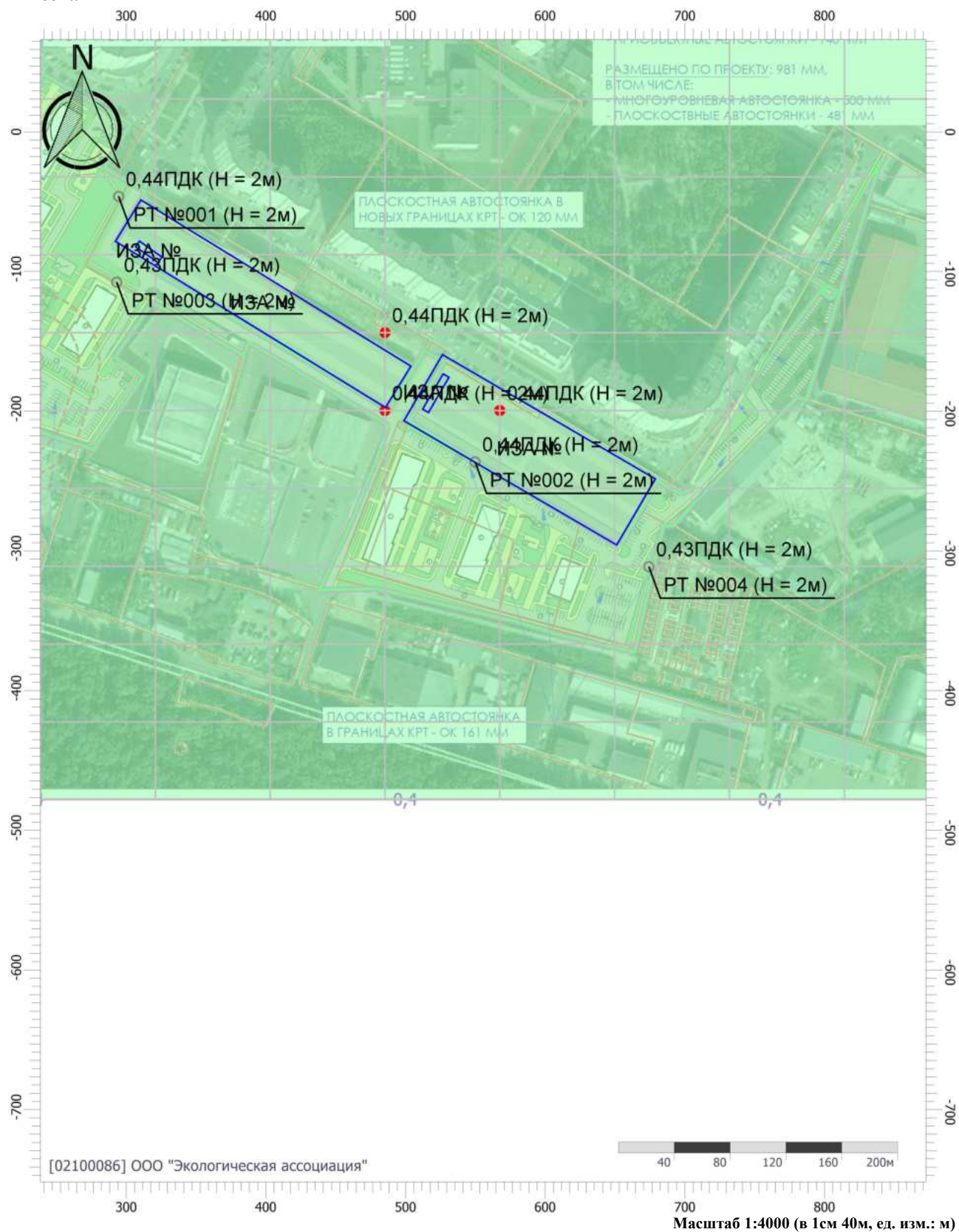
Вариант расчета: Комплексное развитие территории (3) - Расчет рассеивания по МРР-2017 [03.05.2023 14:20 - 03.05.2023 14:20] , ЛЕТО

Тип расчета: Расчеты по веществам

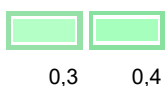
Код расчета: 0301 (Азота диоксид (Двуокись азота; пероксид азота))


Параметр: Концентрация вредного вещества (в долях ПДК)

Высота 2м



Цветовая схема (ПДК)



Условные обозначения

РТ №004 (H = 2м)

Расчетные точки



Расчетные
площадки

Отчет

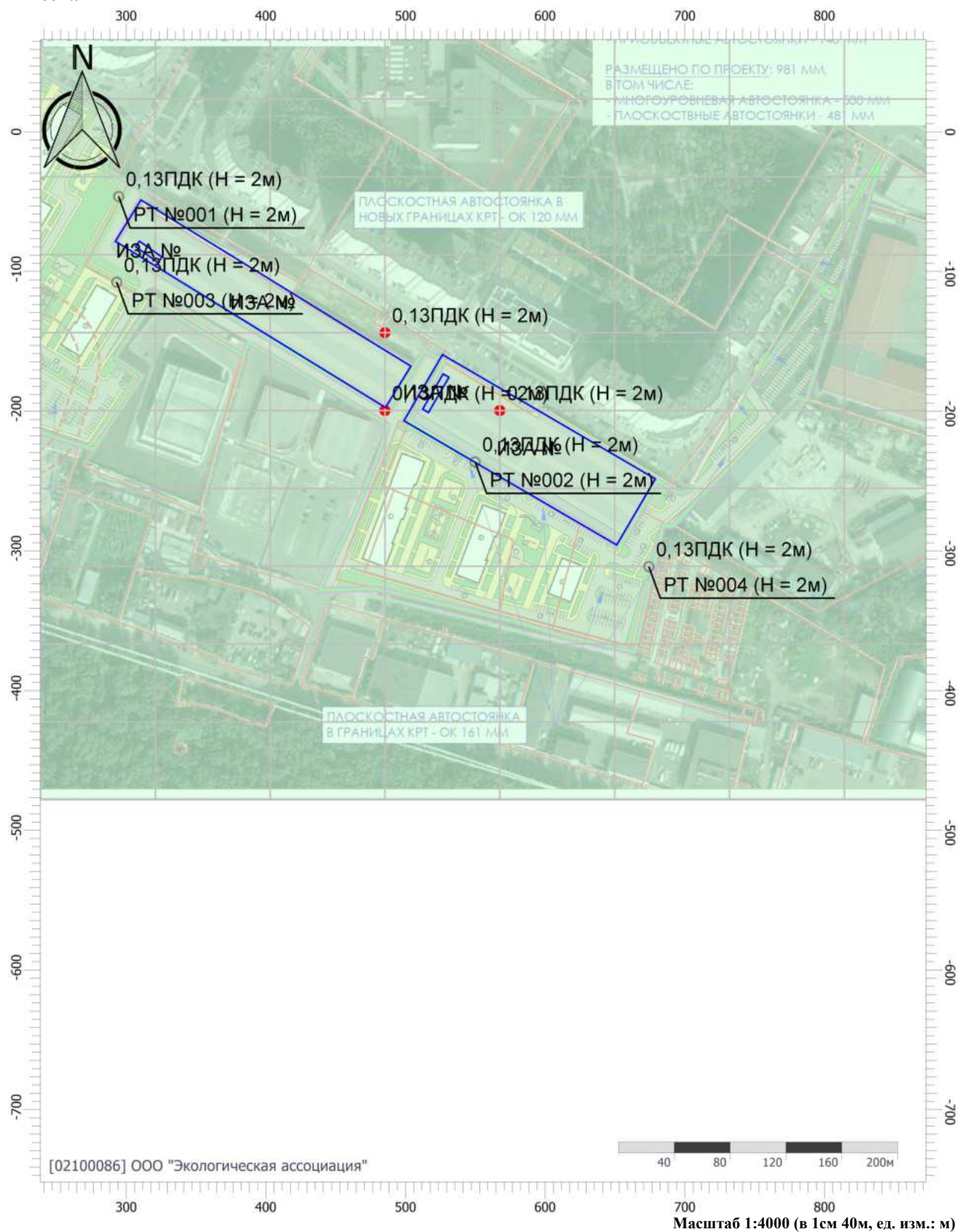
Вариант расчета: Комплексное развитие территории (3) - Расчет рассеивания по МРР-2017 [03.05.2023 14:20 - 03.05.2023 14:20] , ЛЕТО

Тип расчета: Расчеты по веществам

Код расчета: 0304 (Азот (II) оксид (Азот монооксид))

Параметр: Концентрация вредного вещества (в долях ПДК)

Высота 2м



Цветовая схема (ПДК)



Отчет

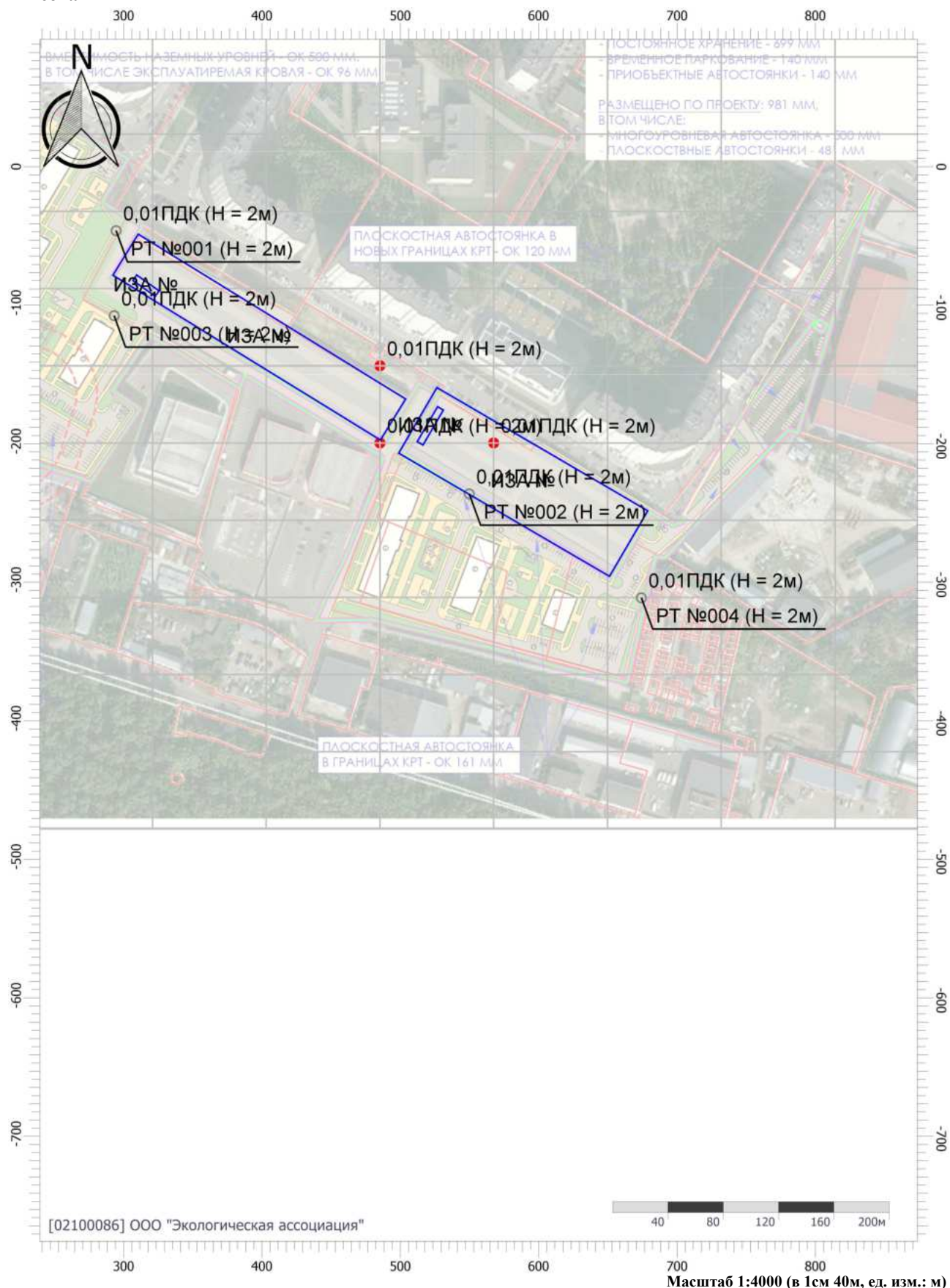
Вариант расчета: Комплексное развитие территории (3) - Расчет рассеивания по МРР-2017 [03.05.2023 14:20 - 03.05.2023 14:20] , ЛЕТО

Тип расчета: Расчеты по веществам

Код расчета: 0328 (Углерод (Пигмент черный))

Параметр: Концентрация вредного вещества (в долях ПДК)

Высота 2м



Цветовая схема (ПДК)

Отчет

Вариант расчета: Комплексное развитие территории (3) - Расчет рассеивания по МРР-2017 [03.05.2023

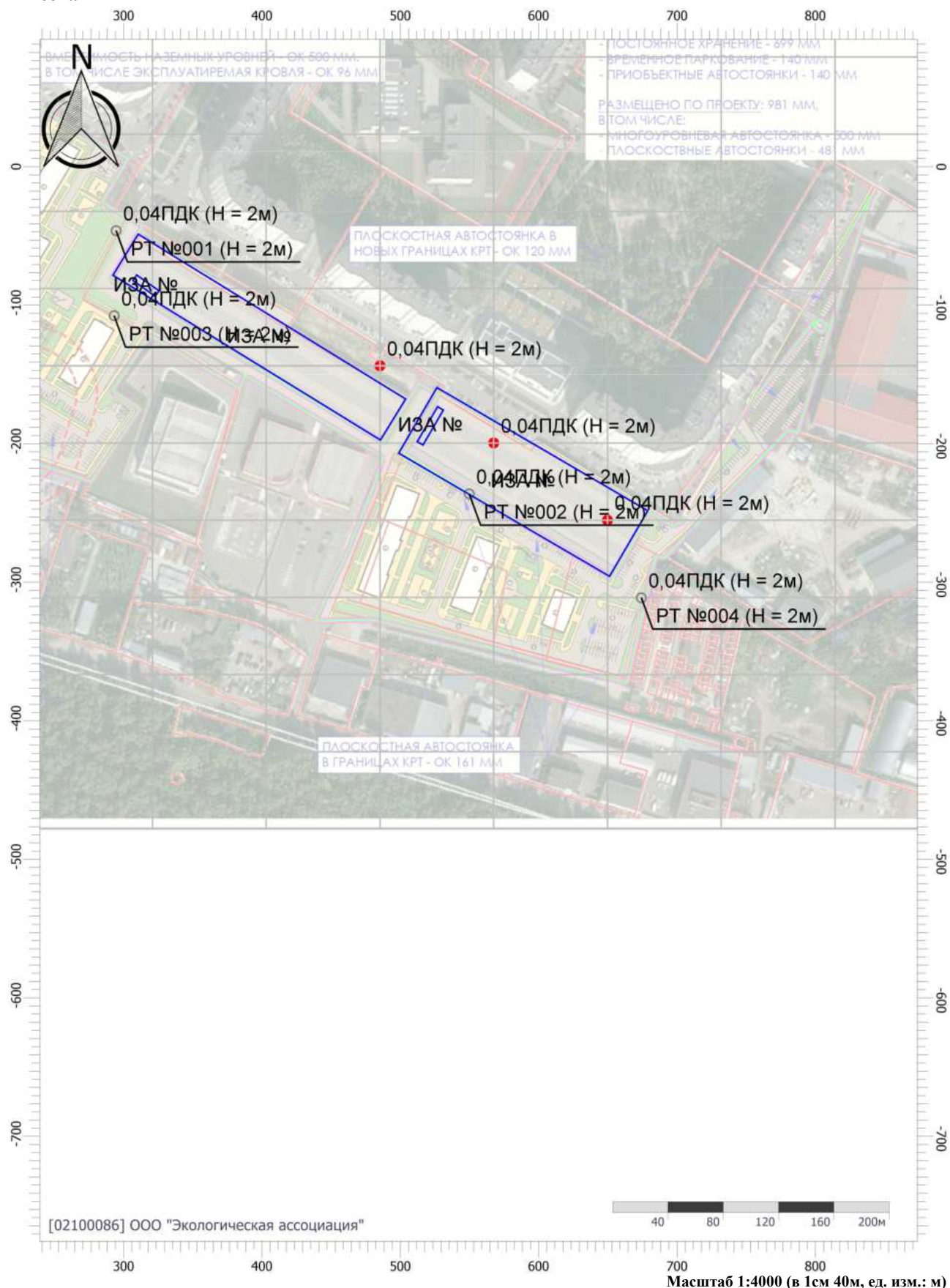
14:20 - 03.05.2023 14:20] , ЛЕТО

Тип расчета: Расчеты по веществам

Код расчета: 0330 (Сера диоксид)

Параметр: Концентрация вредного вещества (в долях ПДК)

Высота 2м



Цветовая схема (ПДК)

Отчет

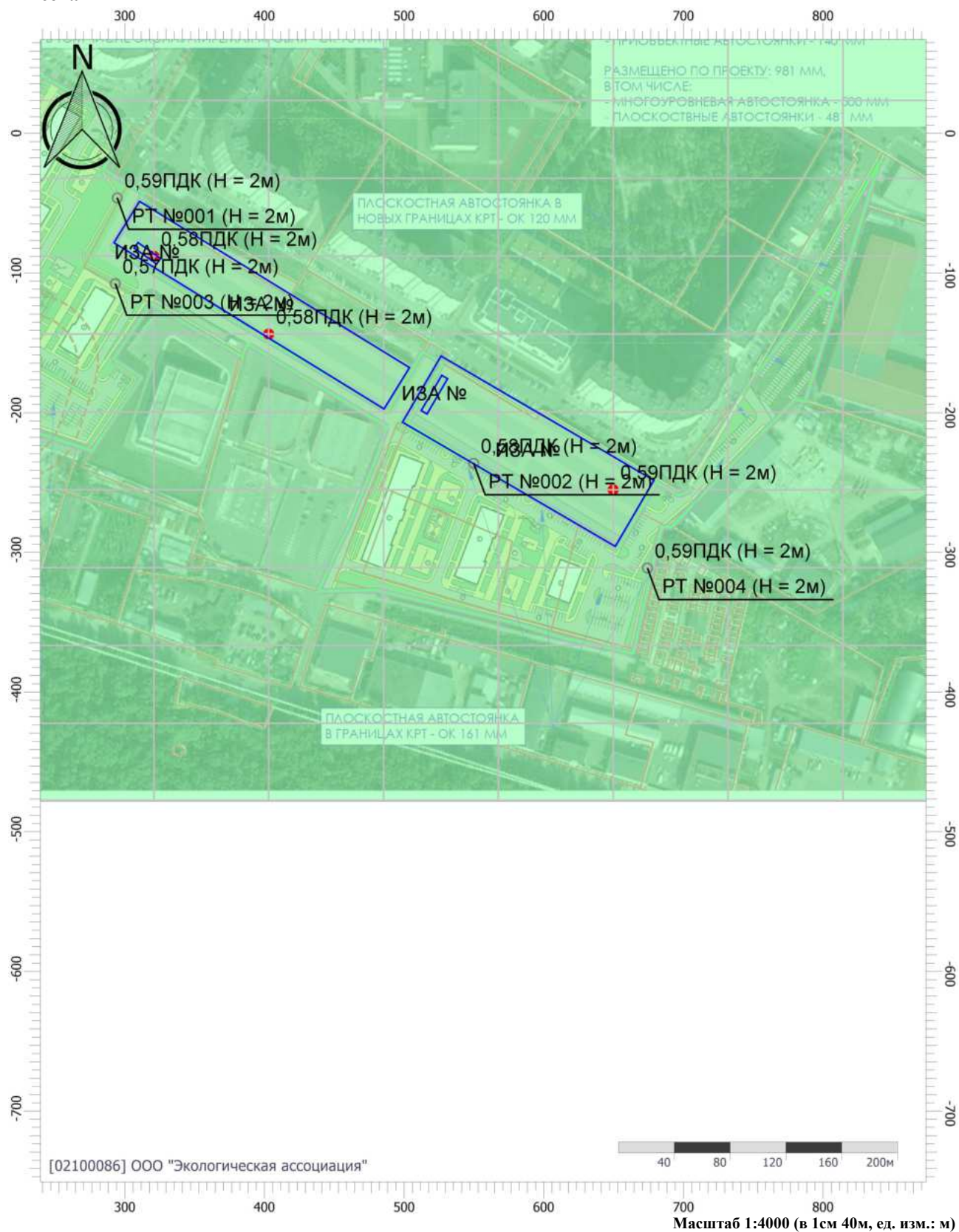
Вариант расчета: Комплексное развитие территории (3) - Расчет рассеивания по МРР-2017 [03.05.2023 14:20 - 03.05.2023 14:20] , ЛЕТО

Тип расчета: Расчеты по веществам

Код расчета: 0337 (Углерода оксид (Углерод окись; углерод моноокись; угарный газ))

Параметр: Концентрация вредного вещества (в долях ПДК)

Высота 2м



Цветовая схема (ПДК)



Отчет

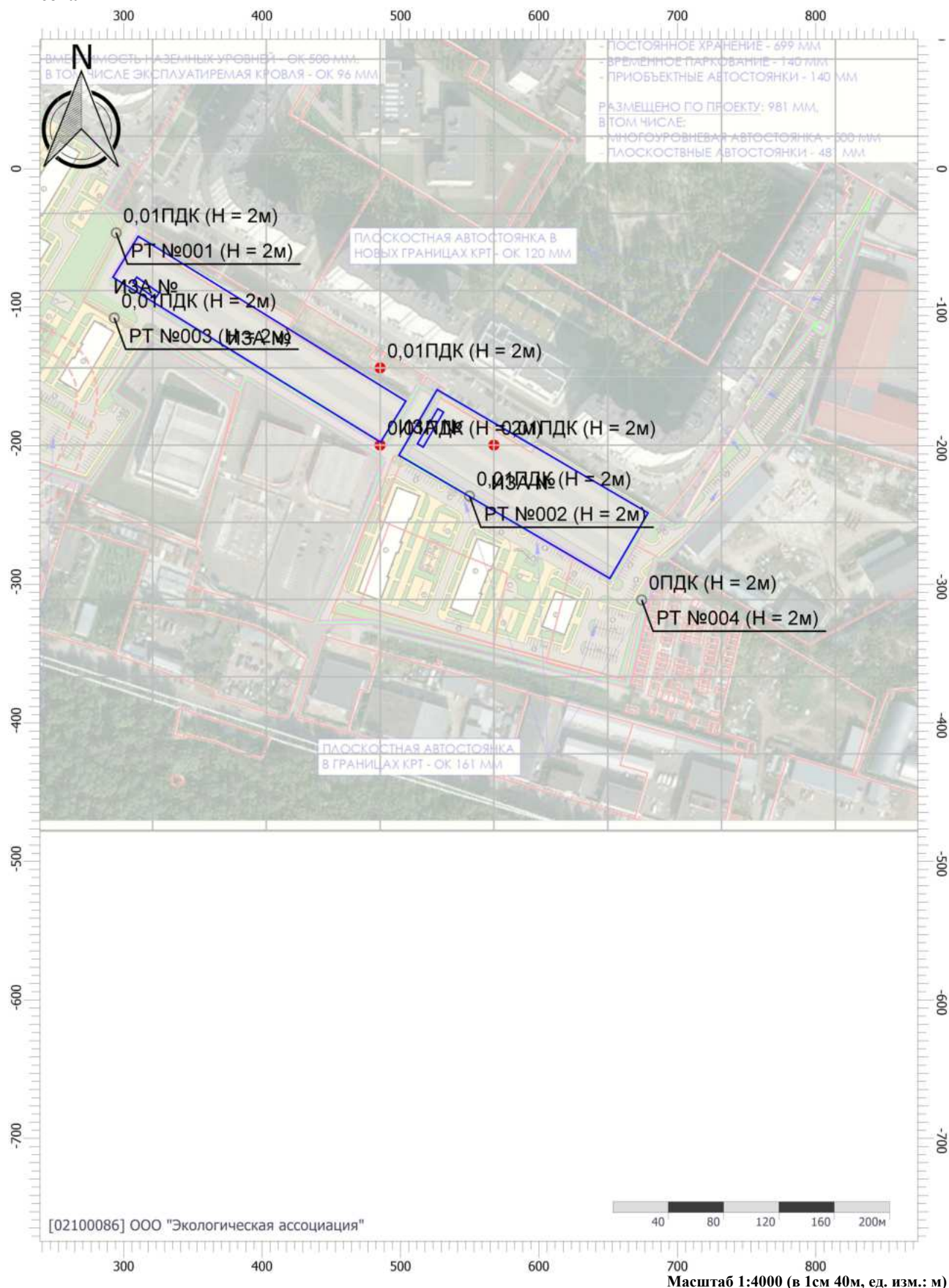
Вариант расчета: Комплексное развитие территории (3) - Расчет рассеивания по МРР-2017 [03.05.2023 14:20 - 03.05.2023 14:20] , ЛЕТО

Тип расчета: Расчеты по веществам

Код расчета: 2732 (Керосин (Керосин прямой перегонки; керосин дезодорированный))

Параметр: Концентрация вредного вещества (в долях ПДК)

Высота 2м



Цветовая схема (ПДК)

Отчет

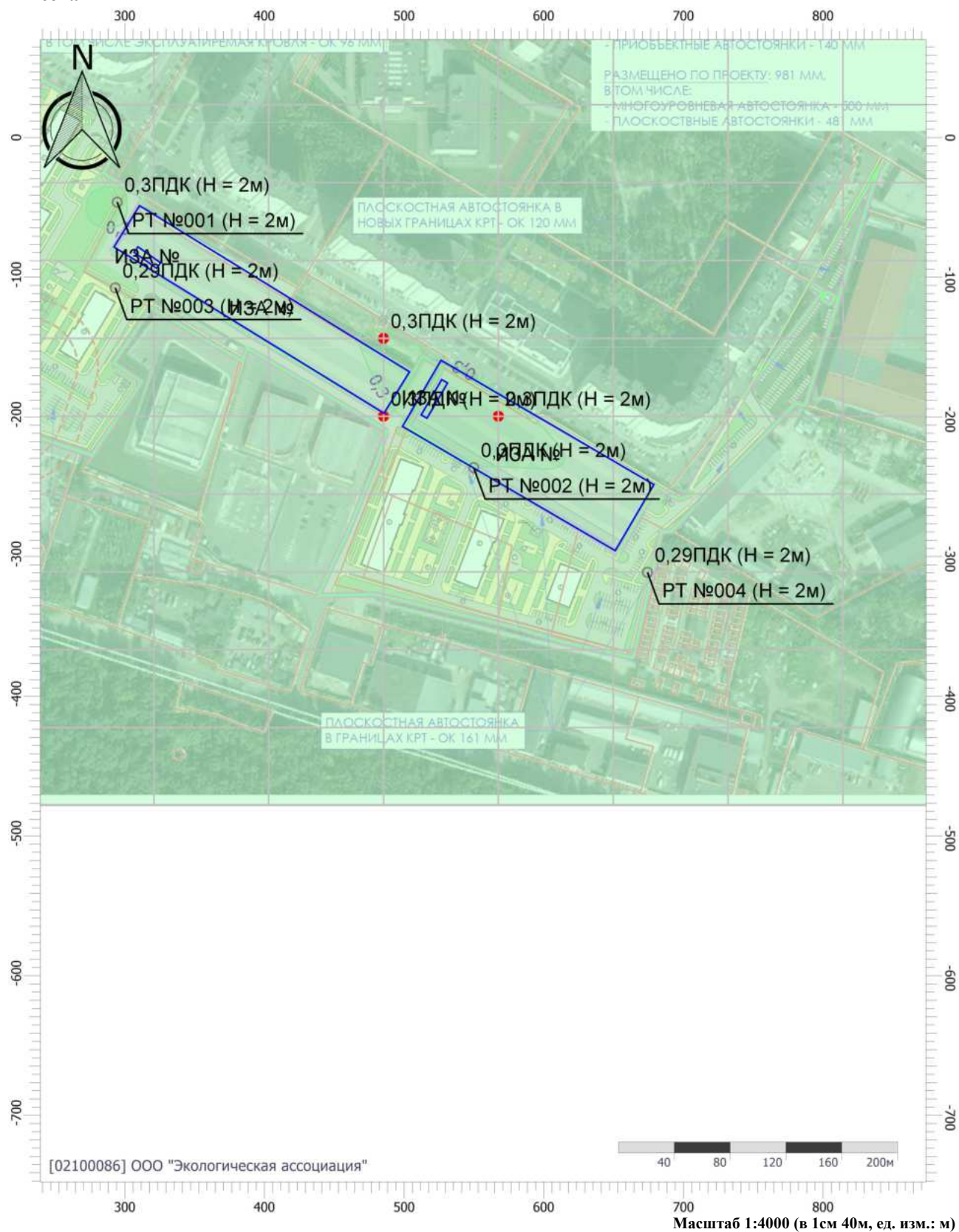
Вариант расчета: Комплексное развитие территории (3) - Расчет рассеивания по МРР-2017 [03.05.2023 14:20 - 03.05.2023 14:20] , ЛЕТО

Тип расчета: Расчеты по веществам

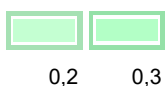
Код расчета: 6204 (Азота диоксид, серы диоксид)

Параметр: Концентрация вредного вещества (в долях ПДК)

Высота 2м



Цветовая схема (ПДК)



УПРЗА «ЭКОЛОГ» 4.70
Copyright © 1990-2022 ФИРМА «ИНТЕГРАЛ»

Программа зарегистрирована на: ООО "Экологическая ассоциация"
Регистрационный номер: 02100086

Предприятие: 3, Комплексное развитие территории

Город: 3, г. Раменское

Район: 4, Раменский городской округ

Адрес предприятия:

Разработчик:

ИНН:

ОКПО:

Отрасль:

Величина нормативной санзоны: 0 м

ВИД: 1, Новый вариант исходных данных

ВР: 1, Новый вариант расчета

Расчетные константы: S=999999,99

Расчет: «Расчет среднесуточных концентраций»

Параметры источников выбросов

Учет:

"% " - источник учитывается с исключением из фона;

"+ " - источник учитывается без исключения из фона;

"- " - источник не учитывается и его вклад исключается из фона.

При отсутствии отметок источник не учитывается.

Типы источников:

1 - Точечный;

2 - Линейный;

3 - Неорганизованный;

4 - Совокупность точечных источников;

5 - С зависимостью массы выброса от скорости ветра;

6 - Точечный, с зонтом или выбросом горизонтально;

7 - Совокупность точечных (зонт или выброс вбок);

8 - Автомагистраль (неорганизованный линейный);

9 - Точечный, с выбросом вбок;

10 - Свеча;

11 - Неорганизованный (полигон);

12 - Передвижной.

Учет при расч.	№ ист.	Наименование источника	Вар.	Тип	Высота ист. (м)	Диаметр устья (м)	Объем ГВС (куб.м/с)	Скорость ГВС (м/с)	Плотность ГВС, (кг/куб.м)	Темп. ГВС (°С)	Ширина источ. (м)	Отклонение выброса, град		Коэф. рел.	Координаты			
												Угол	Направл.		X1 (м)	Y1 (м)	X2 (м)	Y2 (м)
№ пл.: 0, № цеха: 0																		
%	6001	автостоянка на 300 м/м	1	3	5	0,00			1,29	0,00	36,00	-	-	1	300,90	-63,20	495,20	-182,80

Код в-ва	Наименование вещества	Выброс, (г/с)	Выброс, (т/г)	F	Лето			Зима		
					См/ПДК	Xm	Um	См/ПДК	Xm	Um
0301	Азота диоксид (Двуокись азота; пероксид азота)	0,0073887	0,055899	1	0,11	28,50	0,50	0,00	0,00	0,00
0304	Азот (II) оксид (Азот монооксид)	0,0012007	0,009084	1	0,01	28,50	0,50	0,00	0,00	0,00
0328	Углерод (Пигмент черный)	0,0004368	0,003047	1	0,01	28,50	0,50	0,00	0,00	0,00
0330	Сера диоксид	0,0021393	0,014457	1	0,01	28,50	0,50	0,00	0,00	0,00
0337	Углерода оксид (Углерод окись; углерод моноокись; угарный газ)	0,2889136	1,088149	1	0,17	28,50	0,50	0,00	0,00	0,00
2704	Бензин (нефтяной, малосернистый) (в пересчете на углерод)	0,0343012	0,115265	1	0,02	28,50	0,50	0,00	0,00	0,00
2732	Керосин (Керосин прямой перегонки; керосин дезодорированный)	0,0026091	0,022390	1	0,01	28,50	0,50	0,00	0,00	0,00

%	6002	автостоянка на 325 м/м	1	3	5	0,00			1,29	0,00	56,00	-	-	1	512,10	-182,80	665,50	-272,30
---	------	------------------------	---	---	---	------	--	--	------	------	-------	---	---	---	--------	---------	--------	---------

Код в-ва	Наименование вещества	Выброс, (г/с)	Выброс, (т/г)	F	Лето			Зима		
					См/ПДК	Xm	Um	См/ПДК	Xm	Um
0301	Азота диоксид (Двуокись азота; пероксид азота)	0,0086202	0,059625	1	0,13	28,50	0,50	0,00	0,00	0,00
0304	Азот (II) оксид (Азот монооксид)	0,0014008	0,009689	1	0,01	28,50	0,50	0,00	0,00	0,00
0328	Углерод (Пигмент черный)	0,0005096	0,003250	1	0,01	28,50	0,50	0,00	0,00	0,00
0330	Сера диоксид	0,0024959	0,015421	1	0,01	28,50	0,50	0,00	0,00	0,00

0337	Углерода оксид (Углерод окись; углерод моноокись; угарный газ)	0,3370659	1,160692	1	0,20	28,50	0,50	0,00	0,00	0,00
2704	Бензин (нефтяной, малосернистый) (в пересчете на углерод)	0,0400181	0,122949	1	0,02	28,50	0,50	0,00	0,00	0,00
2732	Керосин (Керосин прямой перегонки; керосин дезодорированный)	0,0030439	0,023883	1	0,01	28,50	0,50	0,00	0,00	0,00

%	6003	Обслуживающий транспорт (мусоровоз)	1	3	5	0,00			1,29	0,00	6,00	-	-	1	307,60	-79,80	324,70	-91,90
---	------	-------------------------------------	---	---	---	------	--	--	------	------	------	---	---	---	--------	--------	--------	--------

Код в-ва	Наименование вещества	Выброс, (г/с)	Выброс, (т/г)	F	Лето			Зима		
					См/ПДК	Xm	Um	См/ПДК	Xm	Um
0301	Азота диоксид (Двуокись азота; пероксид азота)	0,0037171	0,001407	1	0,05	28,50	0,50	0,00	0,00	0,00
0304	Азот (II) оксид (Азот монооксид)	0,0006040	0,000229	1	0,00	28,50	0,50	0,00	0,00	0,00
0328	Углерод (Пигмент черный)	0,0005436	0,000159	1	0,01	28,50	0,50	0,00	0,00	0,00
0330	Сера диоксид	0,0005994	0,000229	1	0,00	28,50	0,50	0,00	0,00	0,00
0337	Углерода оксид (Углерод окись; углерод моноокись; угарный газ)	0,0227666	0,007878	1	0,01	28,50	0,50	0,00	0,00	0,00
2732	Керосин (Керосин прямой перегонки; керосин дезодорированный)	0,0040993	0,001311	1	0,01	28,50	0,50	0,00	0,00	0,00

%	6004	Обслуживающий транспорт (мусоровоз)	1	3	5	0,00			1,29	0,00	6,00	-	-	1	529,30	-173,90	514,00	-200,20
---	------	-------------------------------------	---	---	---	------	--	--	------	------	------	---	---	---	--------	---------	--------	---------

Код в-ва	Наименование вещества	Выброс, (г/с)	Выброс, (т/г)	F	Лето			Зима		
					См/ПДК	Xm	Um	См/ПДК	Xm	Um
0301	Азота диоксид (Двуокись азота; пероксид азота)	0,0037171	0,001407	1	0,05	28,50	0,50	0,00	0,00	0,00
0304	Азот (II) оксид (Азот монооксид)	0,0006040	0,000229	1	0,00	28,50	0,50	0,00	0,00	0,00
0328	Углерод (Пигмент черный)	0,0005436	0,000159	1	0,01	28,50	0,50	0,00	0,00	0,00
0330	Сера диоксид	0,0005994	0,000229	1	0,00	28,50	0,50	0,00	0,00	0,00
0337	Углерода оксид (Углерод окись; углерод моноокись; угарный газ)	0,0227666	0,007878	1	0,01	28,50	0,50	0,00	0,00	0,00
2732	Керосин (Керосин прямой перегонки; керосин дезодорированный)	0,0040993	0,001311	1	0,01	28,50	0,50	0,00	0,00	0,00

Выбросы источников по веществам

Типы источников:

- 1 - Точечный;
- 2 - Линейный;
- 3 - Неорганизованный;
- 4 - Совокупность точечных источников;
- 5 - С зависимостью массы выброса от скорости ветра;
- 6 - Точечный, с зонтом или выбросом горизонтально;
- 7 - Совокупность точечных (зонт или выброс вбок);
- 8 - Автомагистраль (неорганизованный линейный);
- 9 - Точечный, с выбросом в бок;
- 10 - Свеча;
- 11- Неорганизованный (полигон);
- 12 - Передвижной.

Вещество: 0301
Азота диоксид (Двуокись азота; пероксид азота)

№ пл.	№ цех.	№ ист.	Тип	F	Макс. выброс (г/с)	Валовый выброс (т/г)	Средний выброс (г/с)	Выброс, использованный для расчета средних концентраций (г/с)
0	0	6001	3	1	0,0073887	0,055899	0,0000000	0,0017725
0	0	6002	3	1	0,0086202	0,059625	0,0000000	0,0018907
0	0	6003	3	1	0,0037171	0,001407	0,0000000	0,0000446
0	0	6004	3	1	0,0037171	0,001407	0,0000000	0,0000446
Итого:					0,0234431	0,118338	0	0,00375247336377473

Вещество: 0304
Азот (II) оксид (Азот монооксид)

№ пл.	№ цех.	№ ист.	Тип	F	Макс. выброс (г/с)	Валовый выброс (т/г)	Средний выброс (г/с)	Выброс, использованный для расчета средних концентраций (г/с)
0	0	6001	3	1	0,0012007	0,009084	0,0000000	0,0002881
0	0	6002	3	1	0,0014008	0,009689	0,0000000	0,0003072
0	0	6003	3	1	0,0006040	0,000229	0,0000000	0,0000073
0	0	6004	3	1	0,0006040	0,000229	0,0000000	0,0000073
Итого:					0,0038095	0,019231	0	0,000609811009639777

Вещество: 0328
Углерод (Пигмент черный)

№ пл.	№ цех.	№ ист.	Тип	F	Макс. выброс (г/с)	Валовый выброс (т/г)	Средний выброс (г/с)	Выброс, использованный для расчета средних концентраций (г/с)
0	0	6001	3	1	0,0004368	0,003047	0,0000000	0,0000966
0	0	6002	3	1	0,0005096	0,003250	0,0000000	0,0001031
0	0	6003	3	1	0,0005436	0,000159	0,0000000	0,0000050
0	0	6004	3	1	0,0005436	0,000159	0,0000000	0,0000050
Итого:					0,0020336	0,006615	0	0,000209760273972603

Вещество: 0330
Сера диоксид

№ пл.	№ цех.	№ ист.	Тип	F	Макс. выброс (г/с)	Валовый выброс (т/г)	Средний выброс (г/с)	Выброс, использованный для расчета средних концентраций (г/с)
0	0	6001	3	1	0,0021393	0,014457	0,0000000	0,0004584
0	0	6002	3	1	0,0024959	0,015421	0,0000000	0,0004890
0	0	6003	3	1	0,0005994	0,000229	0,0000000	0,0000073

0	0	6004	3	1	0,0005994	0,000229	0,0000000	0,0000073
Итого:					0,005834	0,030336	0	0,000961948249619482

Вещество: 0337**Углерода оксид (Углерод окись; углерод моноокись; угарный газ)**

№ пл.	№ цех.	№ ист.	Тип	F	Макс. выброс (г/с)	Валовый выброс (т/г)	Средний выброс (г/с)	Выброс, использованный для расчета средних концентраций (г/с)
0	0	6001	3	1	0,2889136	1,088149	0,0000000	0,0345050
0	0	6002	3	1	0,3370659	1,160692	0,0000000	0,0368053
0	0	6003	3	1	0,0227666	0,007878	0,0000000	0,0002498
0	0	6004	3	1	0,0227666	0,007878	0,0000000	0,0002498
Итого:					0,6715127	2,264597	0	0,0718098997970573

Вещество: 2704**Бензин (нефтяной, малосернистый) (в пересчете на углерод)**

№ пл.	№ цех.	№ ист.	Тип	F	Макс. выброс (г/с)	Валовый выброс (т/г)	Средний выброс (г/с)	Выброс, использованный для расчета средних концентраций (г/с)
0	0	6001	3	1	0,0343012	0,115265	0,0000000	0,0036550
0	0	6002	3	1	0,0400181	0,122949	0,0000000	0,0038987
Итого:					0,0743193	0,238214	0	0,0075537163876205

Вещество: 2732**Керосин (Керосин прямой перегонки; керосин дезодорированный)**

№ пл.	№ цех.	№ ист.	Тип	F	Макс. выброс (г/с)	Валовый выброс (т/г)	Средний выброс (г/с)	Выброс, использованный для расчета средних концентраций (г/с)
0	0	6001	3	1	0,0026091	0,022390	0,0000000	0,0007100
0	0	6002	3	1	0,0030439	0,023883	0,0000000	0,0007573
0	0	6003	3	1	0,0040993	0,001311	0,0000000	0,0000416
0	0	6004	3	1	0,0040993	0,001311	0,0000000	0,0000416
Итого:					0,0138516	0,048895	0	0,00155045027904617

Расчет проводился по веществам (группам суммации)

Код	Наименование вещества	Предельно допустимая концентрация						Фоновая концентр.	
		Расчет максимальных концентраций		Расчет среднегодовых концентраций		Расчет среднесуточных концентраций			
		Тип	Значение	Тип	Значение	Тип	Значение	Учет	Интерп.
0301	Азота диоксид (Двуокись азота; пероксид азота)	ПДК м/р	0,200	ПДК с/г	0,040	ПДК с/с	0,100	Нет	Нет
0304	Азот (II) оксид (Азот монооксид)	ПДК м/р	0,400	ПДК с/г	0,060	ПДК с/с	-	Нет	Нет
0328	Углерод (Пигмент черный)	ПДК м/р	0,150	ПДК с/г	0,025	ПДК с/с	0,050	Нет	Нет
0330	Сера диоксид	ПДК м/р	0,500	ПДК с/с	0,050	ПДК с/с	0,050	Нет	Нет
0337	Углерода оксид (Углерод окись; углерод моноокись; угарный газ)	ПДК м/р	5,000	ПДК с/г	3,000	ПДК с/с	3,000	Нет	Нет
2704	Бензин (нефтяной, малосернистый) (в пересчете на углерод)	ПДК м/р	5,000	ПДК с/с	1,500	ПДК с/с	1,500	Нет	Нет
2732	Керосин (Керосин прямой перегонки; керосин дезодорированный)	ОБУВ	1,200	-	-	ПДК с/с	-	Нет	Нет

Посты измерения фоновых концентраций

№ поста	Наименование	Координаты (м)	
		X	Y
1		0,00	0,00

Код в-ва	Наименование вещества	Максимальная концентрация *					Средняя концентрация *
		Штиль	Север	Восток	Юг	Запад	
0301	Азота диоксид (Двуокись азота; пероксид азота)	0,079	0,079	0,079	0,079	0,079	0,000
0304	Азот (II) оксид (Азот монооксид)	0,052	0,052	0,052	0,052	0,052	0,000
0330	Сера диоксид	0,019	0,019	0,019	0,019	0,019	0,000
0337	Углерода оксид (Углерод окись; углерод моноокись; угарный газ)	2,700	2,700	2,700	2,700	2,700	0,000
2902	Взвешенные вещества	0,263	0,263	0,263	0,263	0,263	0,000

* Фоновые концентрации измеряются в мг/м³ для веществ и долях приведенной ПДК для групп суммации

Перебор метеопараметров при расчете**Уточненный перебор**

Перебор скоростей ветра осуществляется автоматически

Направление ветра

Начало сектора	Конец сектора	Шаг перебора ветра
0	360	1

Расчетные области

Расчетные точки

Код	Координаты (м)		Высота (м)	Тип точки	Комментарий
	X	Y			
1	294,60	-46,20	2,00	точка пользователя	Расчётная точка 001
2	549,80	-236,20	2,00	точка пользователя	Расчётная точка 002
3	293,20	-107,60	2,00	точка пользователя	Расчётная точка 003
4	674,20	-311,20	2,00	точка пользователя	Расчётная точка 004

**Максимальные концентрации по веществам
(расчетные площадки)**

Результаты расчета по веществам (расчетные точки)

Типы точек:

- 0 - расчетная точка пользователя
- 1 - точка на границе охранной зоны
- 2 - точка на границе производственной зоны
- 3 - точка на границе СЗЗ
- 4 - на границе жилой зоны
- 5 - на границе застройки
- 6 - точки квотирования

Вещество: 0301 Азота диоксид (Двуокись азота; пероксид азота)

№	Коорд Х(м)	Коорд У(м)	Высота (м)	Концентр (д. ПДК)	Концентр. (мг/куб.м)	Напр ветр а	Скор ветр а	Фон		Фон до исключения		Тип точки
								доли ПДК	мг/куб.м	доли ПДК	мг/куб.м	
2	549,80	-236,20	2,00	0,02	0,002	-	-	-	-	-	-	0
1	294,60	-46,20	2,00	0,02	0,002	-	-	-	-	-	-	0
4	674,20	-311,20	2,00	0,02	0,002	-	-	-	-	-	-	0
3	293,20	-107,60	2,00	0,02	0,002	-	-	-	-	-	-	0

Вещество: 0304 Азот (II) оксид (Азот монооксид)

№	Коорд Х(м)	Коорд У(м)	Высота (м)	Концентр (д. ПДК)	Концентр. (мг/куб.м)	Напр ветр а	Скор ветр а	Фон		Фон до исключения		Тип точки
								доли ПДК	мг/куб.м	доли ПДК	мг/куб.м	
3	293,20	-107,60	2,00	-	2,990E-04	-	-	-	-	-	-	0
1	294,60	-46,20	2,00	-	3,811E-04	-	-	-	-	-	-	0
2	549,80	-236,20	2,00	-	3,968E-04	-	-	-	-	-	-	0
4	674,20	-311,20	2,00	-	3,463E-04	-	-	-	-	-	-	0

Вещество: 0328 Углерод (Пигмент черный)

№	Коорд Х(м)	Коорд У(м)	Высота (м)	Концентр (д. ПДК)	Концентр. (мг/куб.м)	Напр ветр а	Скор ветр а	Фон		Фон до исключения		Тип точки
								доли ПДК	мг/куб.м	доли ПДК	мг/куб.м	
2	549,80	-236,20	2,00	4,01E-03	2,007E-04	-	-	-	-	-	-	0
1	294,60	-46,20	2,00	3,92E-03	1,960E-04	-	-	-	-	-	-	0
3	293,20	-107,60	2,00	3,33E-03	1,665E-04	-	-	-	-	-	-	0
4	674,20	-311,20	2,00	2,87E-03	1,434E-04	-	-	-	-	-	-	0

Вещество: 0330 Сера диоксид

№	Коорд Х(м)	Коорд У(м)	Высота (м)	Концентр (д. ПДК)	Концентр. (мг/куб.м)	Напр ветр а	Скор ветр а	Фон		Фон до исключения		Тип точки
								доли ПДК	мг/куб.м	доли ПДК	мг/куб.м	
3	293,20	-107,60	2,00	-	3,977E-04	-	-	-	-	-	-	0
1	294,60	-46,20	2,00	-	5,551E-04	-	-	-	-	-	-	0
2	549,80	-236,20	2,00	-	5,741E-04	-	-	-	-	-	-	0
4	674,20	-311,20	2,00	-	5,584E-04	-	-	-	-	-	-	0

Вещество: 0337
Углерода оксид (Углерод окись; углерод моноокись; угарный газ)


№	Коорд X(м)	Коорд Y(м)	Высота (м)	Концентр (д. ПДК)	Концентр. (мг/куб.м)	Напр ветр	Скор ветр	Фон		Фон до исключения		Тип точки
								доли ПДК	мг/куб.м	доли ПДК	мг/куб.м	
4	674,20	-311,20	2,00	0,02	0,057	-	-	-	-	-	-	0
1	294,60	-46,20	2,00	0,02	0,052	-	-	-	-	-	-	0
2	549,80	-236,20	2,00	0,02	0,051	-	-	-	-	-	-	0
3	293,20	-107,60	2,00	0,01	0,039	-	-	-	-	-	-	0

Вещество: 2704
Бензин (нефтяной, малосернистый) (в пересчете на углерод)

№	Коорд X(м)	Коорд Y(м)	Высота (м)	Концентр (д. ПДК)	Концентр. (мг/куб.м)	Напр ветр	Скор ветр	Фон		Фон до исключения		Тип точки
								доли ПДК	мг/куб.м	доли ПДК	мг/куб.м	
3	293,20	-107,60	2,00	-	0,004	-	-	-	-	-	-	0
1	294,60	-46,20	2,00	-	0,006	-	-	-	-	-	-	0
2	549,80	-236,20	2,00	-	0,005	-	-	-	-	-	-	0
4	674,20	-311,20	2,00	-	0,006	-	-	-	-	-	-	0

Вещество: 2732
Керосин (Керосин прямой перегонки; керосин дезодорированный)

№	Коорд X(м)	Коорд Y(м)	Высота (м)	Концентр (д. ПДК)	Концентр. (мг/куб.м)	Напр ветр	Скор ветр	Фон		Фон до исключения		Тип точки
								доли ПДК	мг/куб.м	доли ПДК	мг/куб.м	
3	293,20	-107,60	2,00	-	0,001	-	-	-	-	-	-	0
1	294,60	-46,20	2,00	-	0,001	-	-	-	-	-	-	0
2	549,80	-236,20	2,00	-	0,001	-	-	-	-	-	-	0
4	674,20	-311,20	2,00	-	9,885E-04	-	-	-	-	-	-	0

Условные обозначения

РТ №004 (H = 2м)

Расчетные точки



Расчетные
площадки

УПРЗА «ЭКОЛОГ» 4.70
Copyright © 1990-2022 ФИРМА «ИНТЕГРАЛ»

Программа зарегистрирована на: ООО "Экологическая ассоциация"
Регистрационный номер: 02100086

Предприятие: 3, Комплексное развитие территории

Город: 3, г. Раменское

Район: 4, Раменский городской округ

Адрес предприятия:

Разработчик:

ИНН:

ОКПО:

Отрасль:

Величина нормативной санзоны: 0 м

ВИД: 1, Новый вариант исходных данных

ВР: 1, Новый вариант расчета

Расчетные константы: S=999999,99

Расчет: «Расчет средних концентраций по МРР-2017»

Метеорологические параметры

Использован файл климатических характеристик:

№133/25, 31.01.2019. ООО "Экологическая ассоциация" - Данные по г. Москва и МО в пределах ЦКАД,
02-10-0086 - 22.09.22

Параметры источников выбросов

Учет:

"% " - источник учитывается с исключением из фона;

"+ " - источник учитывается без исключения из фона;

"- " - источник не учитывается и его вклад исключается из фона.

При отсутствии отметок источник не учитывается.

Типы источников:

1 - Точечный;

2 - Линейный;

3 - Неорганизованный;

4 - Совокупность точечных источников;

5 - С зависимостью массы выброса от скорости ветра;

6 - Точечный, с зонтом или выбросом горизонтально;

7 - Совокупность точечных (зонт или выброс вбок);

8 - Автомагистраль (неорганизованный линейный);

9 - Точечный, с выбросом вбок;

10 - Свеча;

11 - Неорганизованный (полигон);

12 - Передвижной.

Учет при расч.	№ ист.	Наименование источника	Вар.	Тип	Высота ист. (м)	Диаметр устья (м)	Объем ГВС (куб.м/с)	Скорость ГВС (м/с)	Плотность ГВС, (кг/куб.м)	Темп. ГВС (°С)	Ширина источ. (м)	Отклонение выброса, град		Коэф. рел.	Координаты			
												Угол	Направл.		X1 (м)	Y1 (м)	X2 (м)	Y2 (м)
№ пл.: 0, № цеха: 0																		
%	6001	автостоянка на 300 м/м	1	3	5	0,00			1,29	0,00	36,00	-	-	1	300,90	-63,20	495,20	-182,80

Код в-ва	Наименование вещества	Выброс, (г/с)	Выброс, (т/г)	F	Лето			Зима		
					См/ПДК	Xm	Um	См/ПДК	Xm	Um
0301	Азота диоксид (Двуокись азота; пероксид азота)	0,0073887	0,055899	1	0,11	28,50	0,50	0,00	0,00	0,00
0304	Азот (II) оксид (Азот монооксид)	0,0012007	0,009084	1	0,01	28,50	0,50	0,00	0,00	0,00
0328	Углерод (Пигмент черный)	0,0004368	0,003047	1	0,01	28,50	0,50	0,00	0,00	0,00
0330	Сера диоксид	0,0021393	0,014457	1	0,01	28,50	0,50	0,00	0,00	0,00
0337	Углерода оксид (Углерод окись; углерод моноокись; угарный газ)	0,2889136	1,088149	1	0,17	28,50	0,50	0,00	0,00	0,00
2704	Бензин (нефтяной, малосернистый) (в пересчете на углерод)	0,0343012	0,115265	1	0,02	28,50	0,50	0,00	0,00	0,00
2732	Керосин (Керосин прямой перегонки; керосин дезодорированный)	0,0026091	0,022390	1	0,01	28,50	0,50	0,00	0,00	0,00

%	6002	автостоянка на 325 м/м	1	3	5	0,00			1,29	0,00	56,00	-	-	1	512,10	-182,80	665,50	-272,30
---	------	------------------------	---	---	---	------	--	--	------	------	-------	---	---	---	--------	---------	--------	---------

Код в-ва	Наименование вещества	Выброс, (г/с)	Выброс, (т/г)	F	Лето			Зима		
					См/ПДК	Xm	Um	См/ПДК	Xm	Um
0301	Азота диоксид (Двуокись азота; пероксид азота)	0,0086202	0,059625	1	0,13	28,50	0,50	0,00	0,00	0,00
0304	Азот (II) оксид (Азот монооксид)	0,0014008	0,009689	1	0,01	28,50	0,50	0,00	0,00	0,00
0328	Углерод (Пигмент черный)	0,0005096	0,003250	1	0,01	28,50	0,50	0,00	0,00	0,00
0330	Сера диоксид	0,0024959	0,015421	1	0,01	28,50	0,50	0,00	0,00	0,00

0337	Углерода оксид (Углерод окись; углерод моноокись; угарный газ)	0,3370659	1,160692	1	0,20	28,50	0,50	0,00	0,00	0,00
2704	Бензин (нефтяной, малосернистый) (в пересчете на углерод)	0,0400181	0,122949	1	0,02	28,50	0,50	0,00	0,00	0,00
2732	Керосин (Керосин прямой перегонки; керосин дезодорированный)	0,0030439	0,023883	1	0,01	28,50	0,50	0,00	0,00	0,00

%	6003	Обслуживающий транспорт (мусоровоз)	1	3	5	0,00			1,29	0,00	6,00	-	-	1	307,60	-79,80	324,70	-91,90
---	------	-------------------------------------	---	---	---	------	--	--	------	------	------	---	---	---	--------	--------	--------	--------

Код в-ва	Наименование вещества	Выброс, (г/с)	Выброс, (т/г)	F	Лето			Зима		
					См/ПДК	Xm	Um	См/ПДК	Xm	Um
0301	Азота диоксид (Двуокись азота; пероксид азота)	0,0037171	0,001407	1	0,05	28,50	0,50	0,00	0,00	0,00
0304	Азот (II) оксид (Азот монооксид)	0,0006040	0,000229	1	0,00	28,50	0,50	0,00	0,00	0,00
0328	Углерод (Пигмент черный)	0,0005436	0,000159	1	0,01	28,50	0,50	0,00	0,00	0,00
0330	Сера диоксид	0,0005994	0,000229	1	0,00	28,50	0,50	0,00	0,00	0,00
0337	Углерода оксид (Углерод окись; углерод моноокись; угарный газ)	0,0227666	0,007878	1	0,01	28,50	0,50	0,00	0,00	0,00
2732	Керосин (Керосин прямой перегонки; керосин дезодорированный)	0,0040993	0,001311	1	0,01	28,50	0,50	0,00	0,00	0,00

%	6004	Обслуживающий транспорт (мусоровоз)	1	3	5	0,00			1,29	0,00	6,00	-	-	1	529,30	-173,90	514,00	-200,20
---	------	-------------------------------------	---	---	---	------	--	--	------	------	------	---	---	---	--------	---------	--------	---------

Код в-ва	Наименование вещества	Выброс, (г/с)	Выброс, (т/г)	F	Лето			Зима		
					См/ПДК	Xm	Um	См/ПДК	Xm	Um
0301	Азота диоксид (Двуокись азота; пероксид азота)	0,0037171	0,001407	1	0,05	28,50	0,50	0,00	0,00	0,00
0304	Азот (II) оксид (Азот монооксид)	0,0006040	0,000229	1	0,00	28,50	0,50	0,00	0,00	0,00
0328	Углерод (Пигмент черный)	0,0005436	0,000159	1	0,01	28,50	0,50	0,00	0,00	0,00
0330	Сера диоксид	0,0005994	0,000229	1	0,00	28,50	0,50	0,00	0,00	0,00
0337	Углерода оксид (Углерод окись; углерод моноокись; угарный газ)	0,0227666	0,007878	1	0,01	28,50	0,50	0,00	0,00	0,00
2732	Керосин (Керосин прямой перегонки; керосин дезодорированный)	0,0040993	0,001311	1	0,01	28,50	0,50	0,00	0,00	0,00

Выбросы источников по веществам

Типы источников:

- 1 - Точечный;
- 2 - Линейный;
- 3 - Неорганизованный;
- 4 - Совокупность точечных источников;
- 5 - С зависимостью массы выброса от скорости ветра;
- 6 - Точечный, с зонтом или выбросом горизонтально;
- 7 - Совокупность точечных (зонт или выброс вбок);
- 8 - Автомагистраль (неорганизованный линейный);
- 9 - Точечный, с выбросом в бок;
- 10 - Свеча;
- 11- Неорганизованный (полигон);
- 12 - Передвижной.

Вещество: 0301
Азота диоксид (Двуокись азота; пероксид азота)

№ пл.	№ цех.	№ ист.	Тип	F	Макс. выброс (г/с)	Валовый выброс (т/г)	Средний выброс (г/с)	Выброс, использованный для расчета средних концентраций (г/с)
0	0	6001	3	1	0,0073887	0,055899	0,0000000	0,0017725
0	0	6002	3	1	0,0086202	0,059625	0,0000000	0,0018907
0	0	6003	3	1	0,0037171	0,001407	0,0000000	0,0000446
0	0	6004	3	1	0,0037171	0,001407	0,0000000	0,0000446
Итого:					0,0234431	0,118338	0	0,00375247336377473

Вещество: 0304
Азот (II) оксид (Азот монооксид)

№ пл.	№ цех.	№ ист.	Тип	F	Макс. выброс (г/с)	Валовый выброс (т/г)	Средний выброс (г/с)	Выброс, использованный для расчета средних концентраций (г/с)
0	0	6001	3	1	0,0012007	0,009084	0,0000000	0,0002881
0	0	6002	3	1	0,0014008	0,009689	0,0000000	0,0003072
0	0	6003	3	1	0,0006040	0,000229	0,0000000	0,0000073
0	0	6004	3	1	0,0006040	0,000229	0,0000000	0,0000073
Итого:					0,0038095	0,019231	0	0,000609811009639777

Вещество: 0328
Углерод (Пигмент черный)

№ пл.	№ цех.	№ ист.	Тип	F	Макс. выброс (г/с)	Валовый выброс (т/г)	Средний выброс (г/с)	Выброс, использованный для расчета средних концентраций (г/с)
0	0	6001	3	1	0,0004368	0,003047	0,0000000	0,0000966
0	0	6002	3	1	0,0005096	0,003250	0,0000000	0,0001031
0	0	6003	3	1	0,0005436	0,000159	0,0000000	0,0000050
0	0	6004	3	1	0,0005436	0,000159	0,0000000	0,0000050
Итого:					0,0020336	0,006615	0	0,000209760273972603

Вещество: 0330
Сера диоксид

№ пл.	№ цех.	№ ист.	Тип	F	Макс. выброс (г/с)	Валовый выброс (т/г)	Средний выброс (г/с)	Выброс, использованный для расчета средних концентраций (г/с)
0	0	6001	3	1	0,0021393	0,014457	0,0000000	0,0004584
0	0	6002	3	1	0,0024959	0,015421	0,0000000	0,0004890
0	0	6003	3	1	0,0005994	0,000229	0,0000000	0,0000073

0	0	6004	3	1	0,0005994	0,000229	0,0000000	0,0000073
Итого:					0,005834	0,030336	0	0,000961948249619482

Вещество: 0337**Углерода оксид (Углерод окись; углерод моноокись; угарный газ)**

№ пл.	№ цех.	№ ист.	Тип	F	Макс. выброс (г/с)	Валовый выброс (т/г)	Средний выброс (г/с)	Выброс, использованный для расчета средних концентраций (г/с)
0	0	6001	3	1	0,2889136	1,088149	0,0000000	0,0345050
0	0	6002	3	1	0,3370659	1,160692	0,0000000	0,0368053
0	0	6003	3	1	0,0227666	0,007878	0,0000000	0,0002498
0	0	6004	3	1	0,0227666	0,007878	0,0000000	0,0002498
Итого:					0,6715127	2,264597	0	0,0718098997970573

Вещество: 2704**Бензин (нефтяной, малосернистый) (в пересчете на углерод)**

№ пл.	№ цех.	№ ист.	Тип	F	Макс. выброс (г/с)	Валовый выброс (т/г)	Средний выброс (г/с)	Выброс, использованный для расчета средних концентраций (г/с)
0	0	6001	3	1	0,0343012	0,115265	0,0000000	0,0036550
0	0	6002	3	1	0,0400181	0,122949	0,0000000	0,0038987
Итого:					0,0743193	0,238214	0	0,0075537163876205

Вещество: 2732**Керосин (Керосин прямой перегонки; керосин дезодорированный)**

№ пл.	№ цех.	№ ист.	Тип	F	Макс. выброс (г/с)	Валовый выброс (т/г)	Средний выброс (г/с)	Выброс, использованный для расчета средних концентраций (г/с)
0	0	6001	3	1	0,0026091	0,022390	0,0000000	0,0007100
0	0	6002	3	1	0,0030439	0,023883	0,0000000	0,0007573
0	0	6003	3	1	0,0040993	0,001311	0,0000000	0,0000416
0	0	6004	3	1	0,0040993	0,001311	0,0000000	0,0000416
Итого:					0,0138516	0,048895	0	0,00155045027904617

Расчет проводился по веществам (группам суммации)

Код	Наименование вещества	Предельно допустимая концентрация						Фоновая концентр.	
		Расчет максимальных концентраций		Расчет среднегодовых концентраций		Расчет среднесуточных концентраций			
		Тип	Значение	Тип	Значение	Тип	Значение	Учет	Интерп.
0301	Азота диоксид (Двуокись азота; пероксид азота)	ПДК м/р	0,200	ПДК с/г	0,040	ПДК с/с	0,100	Нет	Нет
0304	Азот (II) оксид (Азот монооксид)	ПДК м/р	0,400	ПДК с/г	0,060	ПДК с/с	-	Нет	Нет
0328	Углерод (Пигмент черный)	ПДК м/р	0,150	ПДК с/г	0,025	ПДК с/с	0,050	Нет	Нет
0330	Сера диоксид	ПДК м/р	0,500	ПДК с/с	0,050	ПДК с/с	0,050	Нет	Нет
0337	Углерода оксид (Углерод окись; углерод моноокись; угарный газ)	ПДК м/р	5,000	ПДК с/г	3,000	ПДК с/с	3,000	Нет	Нет
2704	Бензин (нефтяной, малосернистый) (в пересчете на углерод)	ПДК м/р	5,000	ПДК с/с	1,500	ПДК с/с	1,500	Нет	Нет
2732	Керосин (Керосин прямой перегонки; керосин дезодорированный)	ОБУВ	1,200	-	-	ПДК с/с	-	Нет	Нет

Посты измерения фоновых концентраций

№ поста	Наименование	Координаты (м)	
		X	Y
1		0,00	0,00

Код в-ва	Наименование вещества	Максимальная концентрация *					Средняя концентрация *
		Штиль	Север	Восток	Юг	Запад	
0301	Азота диоксид (Двуокись азота; пероксид азота)	0,079	0,079	0,079	0,079	0,079	0,000
0304	Азот (II) оксид (Азот монооксид)	0,052	0,052	0,052	0,052	0,052	0,000
0330	Сера диоксид	0,019	0,019	0,019	0,019	0,019	0,000
0337	Углерода оксид (Углерод окись; углерод моноокись; угарный газ)	2,700	2,700	2,700	2,700	2,700	0,000
2902	Взвешенные вещества	0,263	0,263	0,263	0,263	0,263	0,000

* Фоновые концентрации измеряются в мг/м³ для веществ и долях приведенной ПДК для групп суммации

Перебор метеопараметров при расчете**Уточненный перебор**

Перебор скоростей ветра осуществляется автоматически

Направление ветра

Начало сектора	Конец сектора	Шаг перебора ветра
0	360	1

Расчетные области

Расчетные точки

Код	Координаты (м)		Высота (м)	Тип точки	Комментарий
	X	Y			
1	294,60	-46,20	2,00	точка пользователя	Расчётная точка 001
2	549,80	-236,20	2,00	точка пользователя	Расчётная точка 002
3	293,20	-107,60	2,00	точка пользователя	Расчётная точка 003
4	674,20	-311,20	2,00	точка пользователя	Расчётная точка 004

Результаты расчета и вклады по веществам (расчетные точки)

Типы точек:

- 0 - расчетная точка пользователя
- 1 - точка на границе охранной зоны
- 2 - точка на границе производственной зоны
- 3 - точка на границе СЗЗ
- 4 - на границе жилой зоны
- 5 - на границе застройки
- 6 - точки квотирования

Вещество: 0301 Азота диоксид (Двуокись азота; пероксид азота)

№	Коорд X(м)	Коорд Y(м)	Высота (м)	Концентр (д. ПДК)	Концентр. (мг/куб.м)	Напр ветра	Скор ветра	Фон		Фон до исключения		Тип точки
								доли ПДК	мг/куб.м	доли ПДК	мг/куб.м	
2	549,80	-236,20	2,00	4,27E-03	1,707E-04	-	-	-	-	-	-	0
Площадка		Цех	Источник		Вклад (д. ПДК)		Вклад (мг/куб.м)		Вклад %			
0		0	6001		2,17E-03		8,673E-05		50,8			
4	674,20	-311,20	2,00	4,22E-03	1,690E-04	-	-	-	-	-	-	0
Площадка		Цех	Источник		Вклад (д. ПДК)		Вклад (мг/куб.м)		Вклад %			
0		0	6002		2,76E-03		1,104E-04		65,4			
1	294,60	-46,20	2,00	3,42E-03	1,369E-04	-	-	-	-	-	-	0
Площадка		Цех	Источник		Вклад (д. ПДК)		Вклад (мг/куб.м)		Вклад %			
0		0	6001		2,14E-03		8,540E-05		62,4			
3	293,20	-107,60	2,00	2,79E-03	1,115E-04	-	-	-	-	-	-	0
Площадка		Цех	Источник		Вклад (д. ПДК)		Вклад (мг/куб.м)		Вклад %			
0		0	6001		1,58E-03		6,319E-05		56,7			

Вещество: 0304 Азот (II) оксид (Азот монооксид)

№	Коорд X(м)	Коорд Y(м)	Высота (м)	Концентр (д. ПДК)	Концентр. (мг/куб.м)	Напр ветра	Скор ветра	Фон		Фон до исключения		Тип точки
								доли ПДК	мг/куб.м	доли ПДК	мг/куб.м	
2	549,80	-236,20	2,00	4,62E-04	2,774E-05	-	-	-	-	-	-	0
Площадка		Цех	Источник		Вклад (д. ПДК)		Вклад (мг/куб.м)		Вклад %			
0		0	6001		2,35E-04		1,410E-05		50,8			
4	674,20	-311,20	2,00	4,58E-04	2,746E-05	-	-	-	-	-	-	0
Площадка		Цех	Источник		Вклад (д. ПДК)		Вклад (мг/куб.м)		Вклад %			
0		0	6002		2,99E-04		1,795E-05		65,4			
1	294,60	-46,20	2,00	3,71E-04	2,224E-05	-	-	-	-	-	-	0
Площадка		Цех	Источник		Вклад (д. ПДК)		Вклад (мг/куб.м)		Вклад %			
0		0	6001		2,31E-04		1,388E-05		62,4			
3	293,20	-107,60	2,00	3,02E-04	1,811E-05	-	-	-	-	-	-	0
Площадка		Цех	Источник		Вклад (д. ПДК)		Вклад (мг/куб.м)		Вклад %			
0		0	6001		1,71E-04		1,027E-05		56,7			

Вещество: 0328
Углерод (Пигмент черный)

№	Коорд X(м)	Коорд Y(м)	Высота (м)	Концентр (д. ПДК)	Концентр. (мг/куб.м)	Напр ветр а	Скор ветр а	Фон		Фон до исключения		Тип точки
								доли ПДК	мг/куб.м	доли ПДК	мг/куб.м	
2	549,80	-236,20	2,00	3,83E-04	9,573E-06	-	-	-	-	-	-	0
Площадка		Цех	Источник		Вклад (д. ПДК)		Вклад (мг/куб.м)		Вклад %			
0		0	6001		1,89E-04		4,728E-06		49,4			
4	674,20	-311,20	2,00	3,76E-04	9,394E-06	-	-	-	-	-	-	0
Площадка		Цех	Источник		Вклад (д. ПДК)		Вклад (мг/куб.м)		Вклад %			
0		0	6002		2,41E-04		6,019E-06		64,1			
1	294,60	-46,20	2,00	3,07E-04	7,686E-06	-	-	-	-	-	-	0
Площадка		Цех	Источник		Вклад (д. ПДК)		Вклад (мг/куб.м)		Вклад %			
0		0	6001		1,86E-04		4,655E-06		60,6			
3	293,20	-107,60	2,00	2,48E-04	6,204E-06	-	-	-	-	-	-	0
Площадка		Цех	Источник		Вклад (д. ПДК)		Вклад (мг/куб.м)		Вклад %			
0		0	6001		1,38E-04		3,445E-06		55,5			

Вещество: 0330
Сера диоксид

№	Коорд X(м)	Коорд Y(м)	Высота (м)	Концентр (д. ПДК)	Концентр. (мг/куб.м)	Напр ветр а	Скор ветр а	Фон		Фон до исключения		Тип точки
								доли ПДК	мг/куб.м	доли ПДК	мг/куб.м	
2	549,80	-236,20	2,00	8,74E-04	4,370E-05	-	-	-	-	-	-	0
Площадка		Цех	Источник		Вклад (д. ПДК)		Вклад (мг/куб.м)		Вклад %			
0		0	6001		4,49E-04		2,243E-05		51,3			
4	674,20	-311,20	2,00	8,68E-04	4,340E-05	-	-	-	-	-	-	0
Площадка		Цех	Источник		Вклад (д. ПДК)		Вклад (мг/куб.м)		Вклад %			
0		0	6002		5,71E-04		2,856E-05		65,8			
1	294,60	-46,20	2,00	7,01E-04	3,503E-05	-	-	-	-	-	-	0
Площадка		Цех	Источник		Вклад (д. ПДК)		Вклад (мг/куб.м)		Вклад %			
0		0	6001		4,42E-04		2,209E-05		63,1			
3	293,20	-107,60	2,00	5,72E-04	2,862E-05	-	-	-	-	-	-	0
Площадка		Цех	Источник		Вклад (д. ПДК)		Вклад (мг/куб.м)		Вклад %			
0		0	6001		3,27E-04		1,634E-05		57,1			

Вещество: 0337
Углерода оксид (Углерод окись; углерод моноокись; угарный газ)

№	Коорд X(м)	Коорд Y(м)	Высота (м)	Концентр (д. ПДК)	Концентр. (мг/куб.м)	Напр ветр а	Скор ветр а	Фон		Фон до исключения		Тип точки
								доли ПДК	мг/куб.м	доли ПДК	мг/куб.м	
2	549,80	-236,20	2,00	1,09E-03	0,003	-	-	-	-	-	-	0
Площадка		Цех	Источник		Вклад (д. ПДК)		Вклад (мг/куб.м)		Вклад %			
0		0	6001		5,63E-04		0,002		51,8			
4	674,20	-311,20	2,00	1,08E-03	0,003	-	-	-	-	-	-	0
Площадка		Цех	Источник		Вклад (д. ПДК)		Вклад (мг/куб.м)		Вклад %			

**Максимальные концентрации и вклады по веществам
(расчетные площадки)**

**Вещество: 0301
Азота диоксид (Двуокись азота; пероксид азота)**

Площадка: 2

Расчетная площадка

Поле средних концентраций

Коорд X(м)	Коорд Y(м)	Концентр (д. ПДК)	Концентр. (мг/куб.м)	Напр. ветра	Скор. ветра	Фон		Фон до исключения	
						доли ПДК	мг/куб.м	доли ПДК	мг/куб.м
567,46	-143,68	5,67E-03	2,267E-04	-	-	-	-	-	-
Площадка	Цех	Источник	Вклад (д. ПДК)	Вклад (мг/куб.м)		Вклад %			
0	0	6002	2,77E-03	1,107E-04		48,8			
649,67	-199,42	5,52E-03	2,207E-04	-	-	-	-	-	-
Площадка	Цех	Источник	Вклад (д. ПДК)	Вклад (мг/куб.м)		Вклад %			
0	0	6002	3,46E-03	1,386E-04		62,8			
485,25	-87,95	5,40E-03	2,161E-04	-	-	-	-	-	-
Площадка	Цех	Источник	Вклад (д. ПДК)	Вклад (мг/куб.м)		Вклад %			
0	0	6001	3,15E-03	1,261E-04		58,3			

**Вещество: 0304
Азот (II) оксид (Азот монооксид)**

Площадка: 2

Расчетная площадка

Поле средних концентраций

Коорд X(м)	Коорд Y(м)	Концентр (д. ПДК)	Концентр. (мг/куб.м)	Напр. ветра	Скор. ветра	Фон		Фон до исключения	
						доли ПДК	мг/куб.м	доли ПДК	мг/куб.м
567,46	-143,68	6,14E-04	3,684E-05	-	-	-	-	-	-
Площадка	Цех	Источник	Вклад (д. ПДК)	Вклад (мг/куб.м)		Вклад %			
0	0	6002	3,00E-04	1,798E-05		48,8			
649,67	-199,42	5,98E-04	3,587E-05	-	-	-	-	-	-
Площадка	Цех	Источник	Вклад (д. ПДК)	Вклад (мг/куб.м)		Вклад %			
0	0	6002	3,75E-04	2,252E-05		62,8			
485,25	-87,95	5,85E-04	3,512E-05	-	-	-	-	-	-
Площадка	Цех	Источник	Вклад (д. ПДК)	Вклад (мг/куб.м)		Вклад %			
0	0	6001	3,41E-04	2,048E-05		58,3			

Вещество: 0328
Углерод (Пигмент черный)

Площадка: 2

Расчетная площадка

Поле средних концентраций

Коорд X(м)	Коорд Y(м)	Концентр (д. ПДК)	Концентр. (мг/куб.м)	Напр. ветра	Скор. ветра	Фон		Фон до исключения	
						доли ПДК	мг/куб.м	доли ПДК	мг/куб.м
567,46	-143,68	5,07E-04	1,269E-05	-	-	-	-	-	-
Площадка	Цех	Источник	Вклад (д. ПДК)	Вклад (мг/куб.м)	Вклад %				
0	0	6002	2,41E-04	6,032E-06	47,5				
649,67	-199,42	4,92E-04	1,230E-05	-	-	-	-	-	-
Площадка	Цех	Источник	Вклад (д. ПДК)	Вклад (мг/куб.м)	Вклад %				
0	0	6002	3,02E-04	7,554E-06	61,4				
485,25	-87,95	4,83E-04	1,208E-05	-	-	-	-	-	-
Площадка	Цех	Источник	Вклад (д. ПДК)	Вклад (мг/куб.м)	Вклад %				
0	0	6001	2,75E-04	6,871E-06	56,9				

Вещество: 0330

Сера диоксид

Площадка: 2

Расчетная площадка

Поле средних концентраций

Коорд X(м)	Коорд Y(м)	Концентр (д. ПДК)	Концентр. (мг/куб.м)	Напр. ветра	Скор. ветра	Фон		Фон до исключения	
						доли ПДК	мг/куб.м	доли ПДК	мг/куб.м
567,46	-143,68	1,16E-03	5,809E-05	-	-	-	-	-	-
Площадка	Цех	Источник	Вклад (д. ПДК)	Вклад (мг/куб.м)	Вклад %				
0	0	6002	5,72E-04	2,862E-05	49,3				
649,67	-199,42	1,13E-03	5,664E-05	-	-	-	-	-	-
Площадка	Цех	Источник	Вклад (д. ПДК)	Вклад (мг/куб.м)	Вклад %				
0	0	6002	7,17E-04	3,584E-05	63,3				
485,25	-87,95	1,11E-03	5,539E-05	-	-	-	-	-	-
Площадка	Цех	Источник	Вклад (д. ПДК)	Вклад (мг/куб.м)	Вклад %				
0	0	6001	6,52E-04	3,260E-05	58,9				

Вещество: 0337

Углерода оксид (Углерод окись; углерод моноокись; угарный газ)

Площадка: 2

Расчетная площадка

Поле средних концентраций

Коорд X(м)	Коорд Y(м)	Концентр (д. ПДК)	Концентр. (мг/куб.м)	Напр. ветра	Скор. ветра	Фон		Фон до исключения	
						доли ПДК	мг/куб.м	доли ПДК	мг/куб.м
567,46	-143,68	1,44E-03	0,004	-	-	-	-	-	-

Площадка	Цех	Источник	Вклад (д. ПДК)	Вклад (мг/куб.м)	Вклад %
0	0	6002	7,18E-04	0,002	49,7
649,67	-199,42	1,41E-03	0,004	-	-
Площадка	Цех	Источник	Вклад (д. ПДК)	Вклад (мг/куб.м)	Вклад %
0	0	6002	8,99E-04	0,003	63,7
485,25	-87,95	1,38E-03	0,004	-	-
Площадка	Цех	Источник	Вклад (д. ПДК)	Вклад (мг/куб.м)	Вклад %
0	0	6001	8,18E-04	0,002	59,3

Вещество: 2704
Бензин (нефтяной, малосернистый) (в пересчете на углерод)

Площадка: 2

Расчетная площадка

Поле средних концентраций

Коорд X(м)	Коорд Y(м)	Концентр (д. ПДК)	Концентр. (мг/куб.м)	Напр. ветра	Скор. ветра	Фон		Фон до исключения	
						доли ПДК	мг/куб.м	доли ПДК	мг/куб.м
567,46	-143,68	3,04E-04	4,558E-04	-	-	-	-	-	-
Площадка	Цех	Источник	Вклад (д. ПДК)	Вклад (мг/куб.м)	Вклад %				
0	0	6002	1,52E-04	2,282E-04	50,1				
649,67	-199,42	2,97E-04	4,456E-04	-	-				
Площадка	Цех	Источник	Вклад (д. ПДК)	Вклад (мг/куб.м)	Вклад %				
0	0	6002	1,91E-04	2,858E-04	64,1				
485,25	-87,95	2,90E-04	4,349E-04	-	-				
Площадка	Цех	Источник	Вклад (д. ПДК)	Вклад (мг/куб.м)	Вклад %				
0	0	6001	1,73E-04	2,599E-04	59,8				

Вещество: 2732
Керосин (Керосин прямой перегонки; керосин дезодорированный)

Площадка: 2

Расчетная площадка

Поле средних концентраций

Коорд X(м)	Коорд Y(м)	Концентр (д. ПДК)	Концентр. (мг/куб.м)	Напр. ветра	Скор. ветра	Фон		Фон до исключения	
						доли ПДК	мг/куб.м	доли ПДК	мг/куб.м
567,46	-143,68	-	9,379E-05	-	-	-	-	-	-
Площадка	Цех	Источник	Вклад (д. ПДК)	Вклад (мг/куб.м)	Вклад %				
0	0	6002	0,00	4,433E-05	47,3				
649,67	-199,42	-	9,086E-05	-	-				
Площадка	Цех	Источник	Вклад (д. ПДК)	Вклад (мг/куб.м)	Вклад %				
0	0	6002	0,00	5,551E-05	61,1				
485,25	-87,95	-	8,931E-05	-	-				
Площадка	Цех	Источник	Вклад (д. ПДК)	Вклад (мг/куб.м)	Вклад %				
0	0	6001	0,00	5,049E-05	56,5				

Отчет

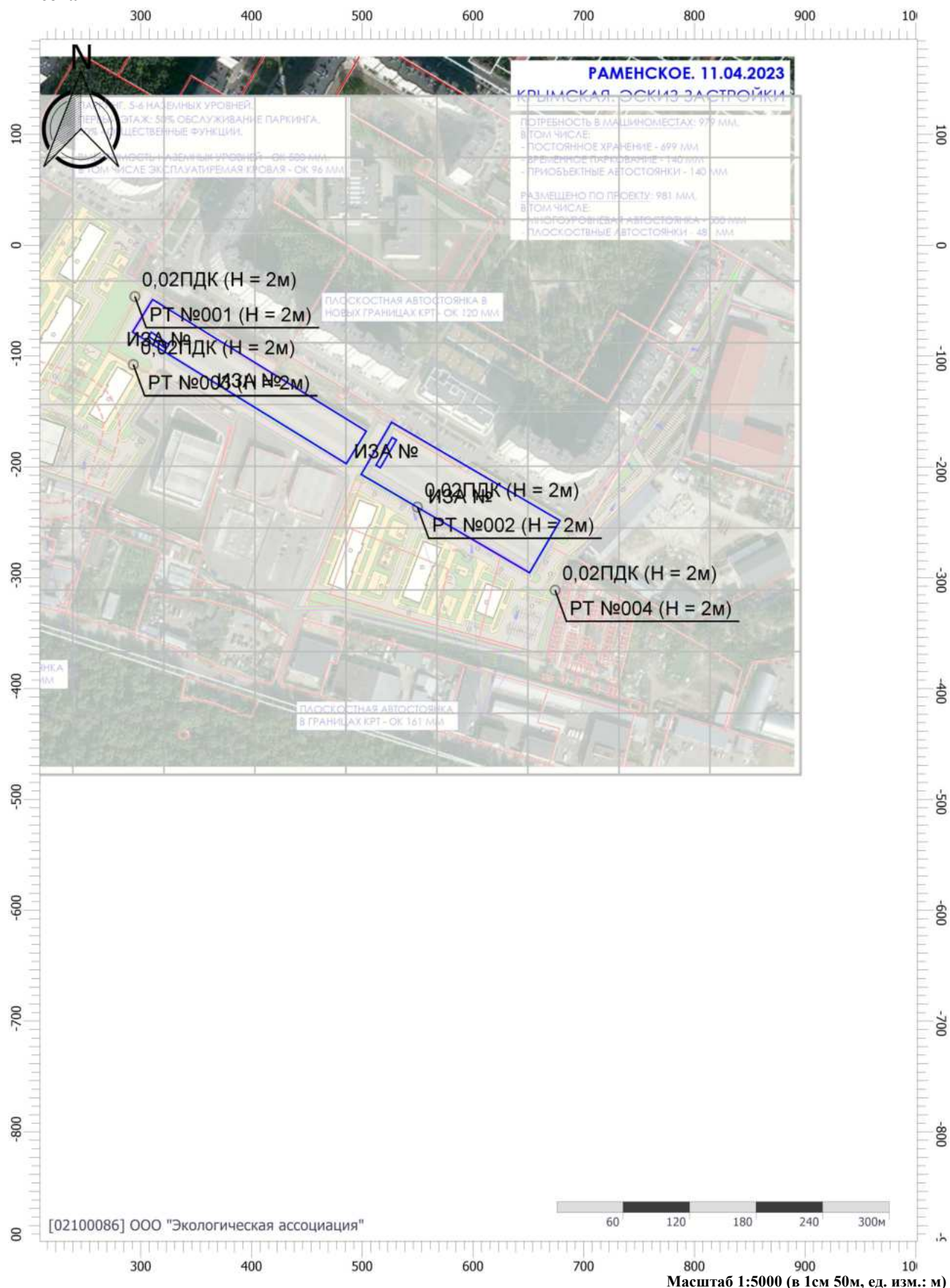
Вариант расчета: Комплексное развитие территории (3) - Расчёт среднесуточных концентраций
[03.05.2023 15:16 - 03.05.2023 15:16]

Тип расчета: Расчеты по веществам

Код расчета: 0301 (Азота диоксид (Двуокись азота; пероксид азота))

Параметр: Концентрация вредного вещества (в долях ПДК)

Высота 2м



Цветовая схема (ПДК)

Условные обозначения

РТ №004 (H = 2м)

Расчетные точки



Расчетные
площадки

Отчет

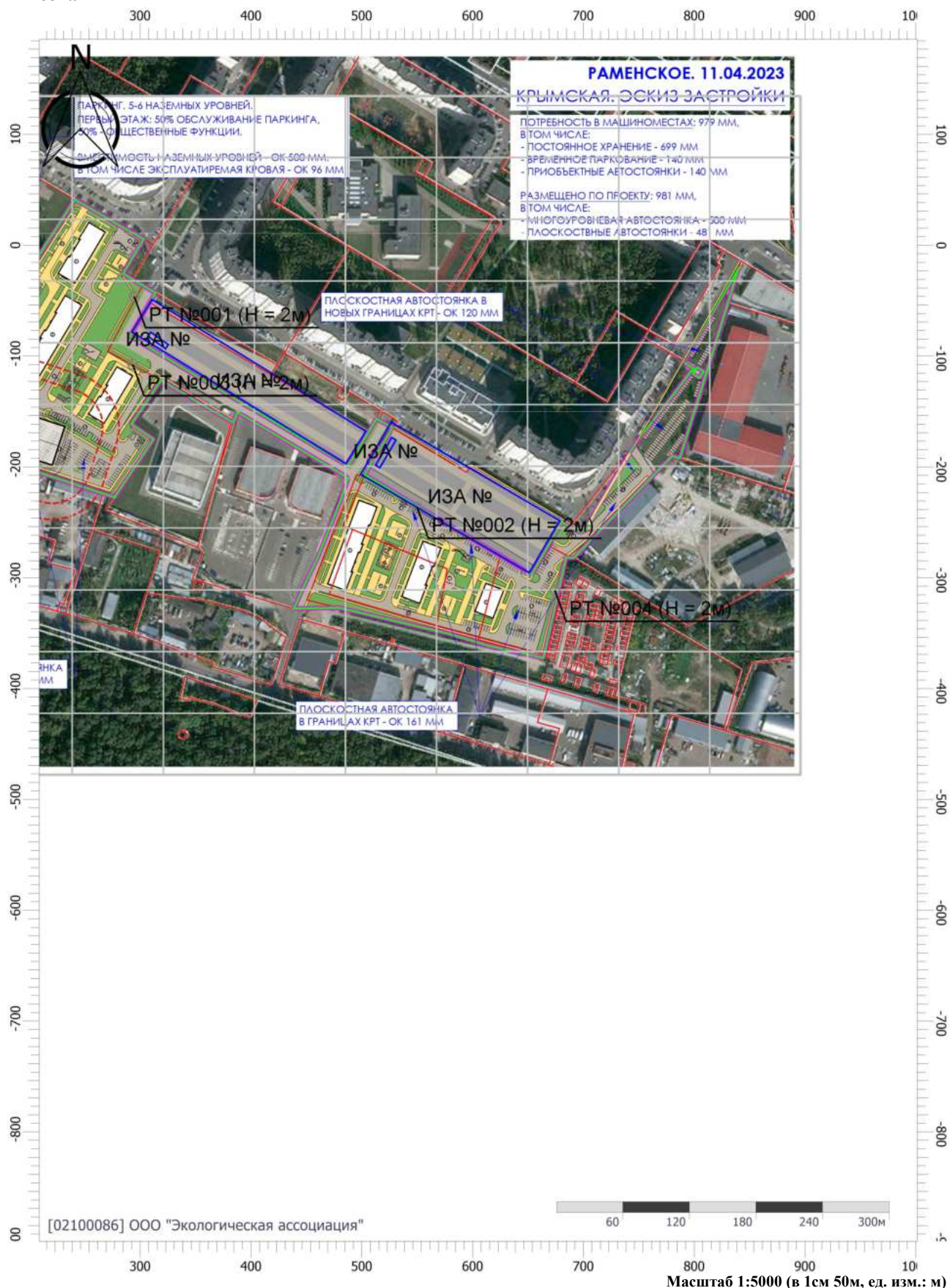
Вариант расчета: Комплексное развитие территории (3) - Расчёт среднесуточных концентраций
[03.05.2023 15:16 - 03.05.2023 15:16]

Тип расчета: Расчеты по веществам

Код расчета: 0304 (Азот (II) оксид (Азот монооксид))

Параметр: Концентрация вредного вещества (в долях ПДК)

Высота 2м



Цветовая схема (ПДК)

Отчет

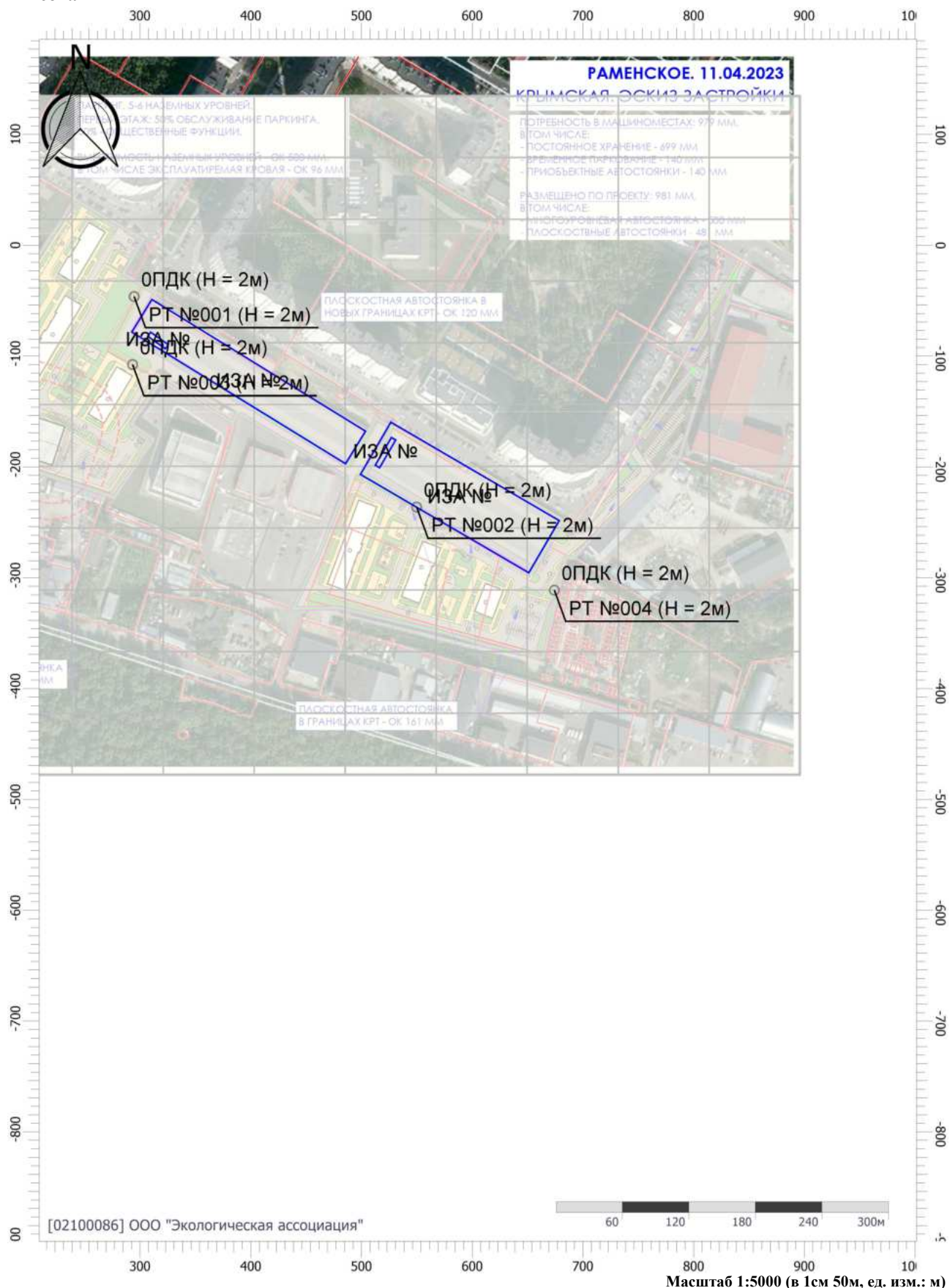
Вариант расчета: Комплексное развитие территории (3) - Расчёт среднесуточных концентраций
[03.05.2023 15:16 - 03.05.2023 15:16]

Тип расчета: Расчеты по веществам

Код расчета: 0328 (Углерод (Пигмент черный))

Параметр: Концентрация вредного вещества (в долях ПДК)

Высота 2 м



Цветовая схема (ПДК)

Отчет

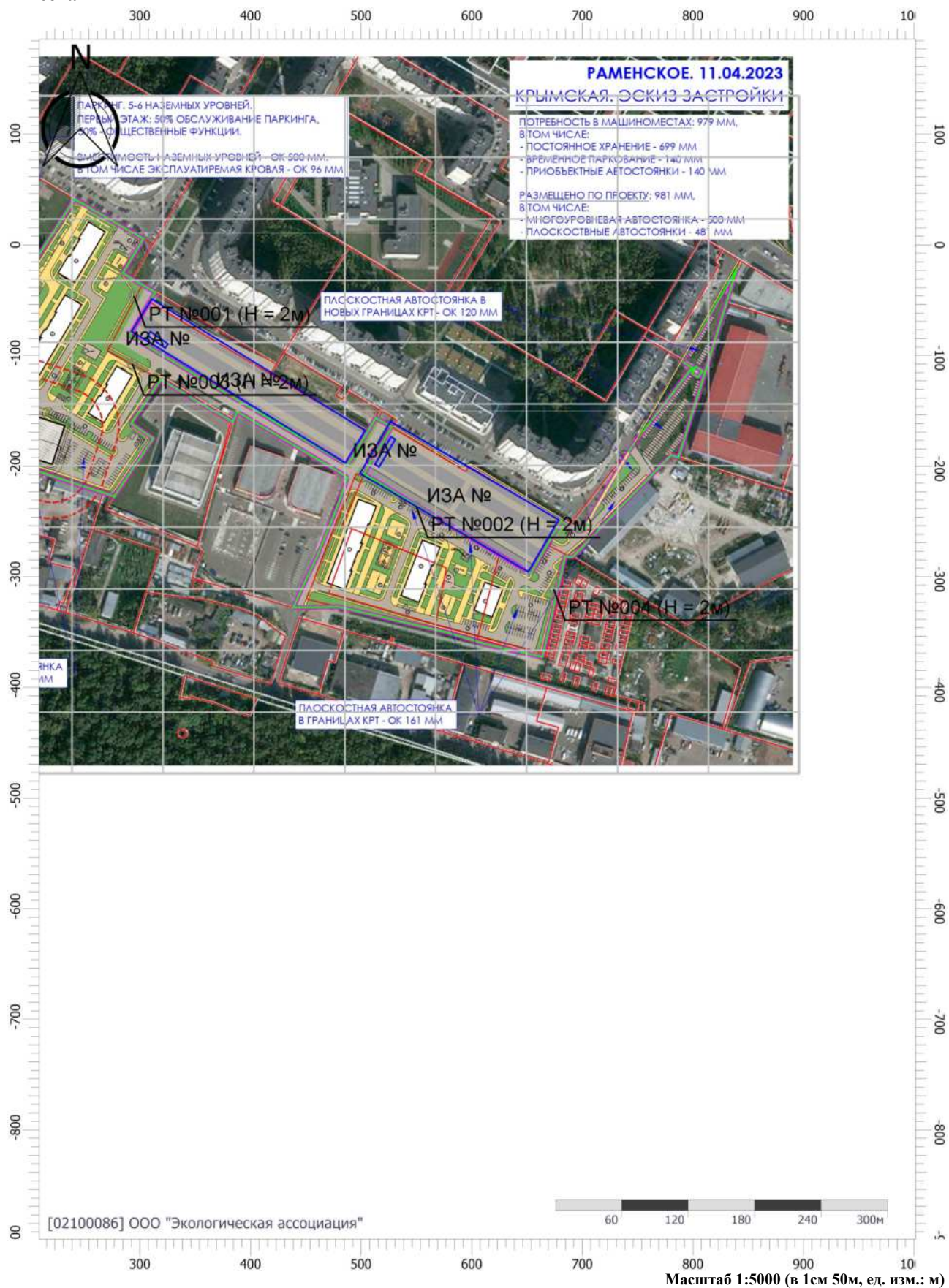
Вариант расчета: Комплексное развитие территории (3) - Расчёт среднесуточных концентраций
[03.05.2023 15:16 - 03.05.2023 15:16]

Тип расчета: Расчеты по веществам

Код расчета: 0330 (Серя диоксид)

Параметр: Концентрация вредного вещества (в долях ПДК)

Высота 2м



Цветовая схема (ПДК)

Отчет

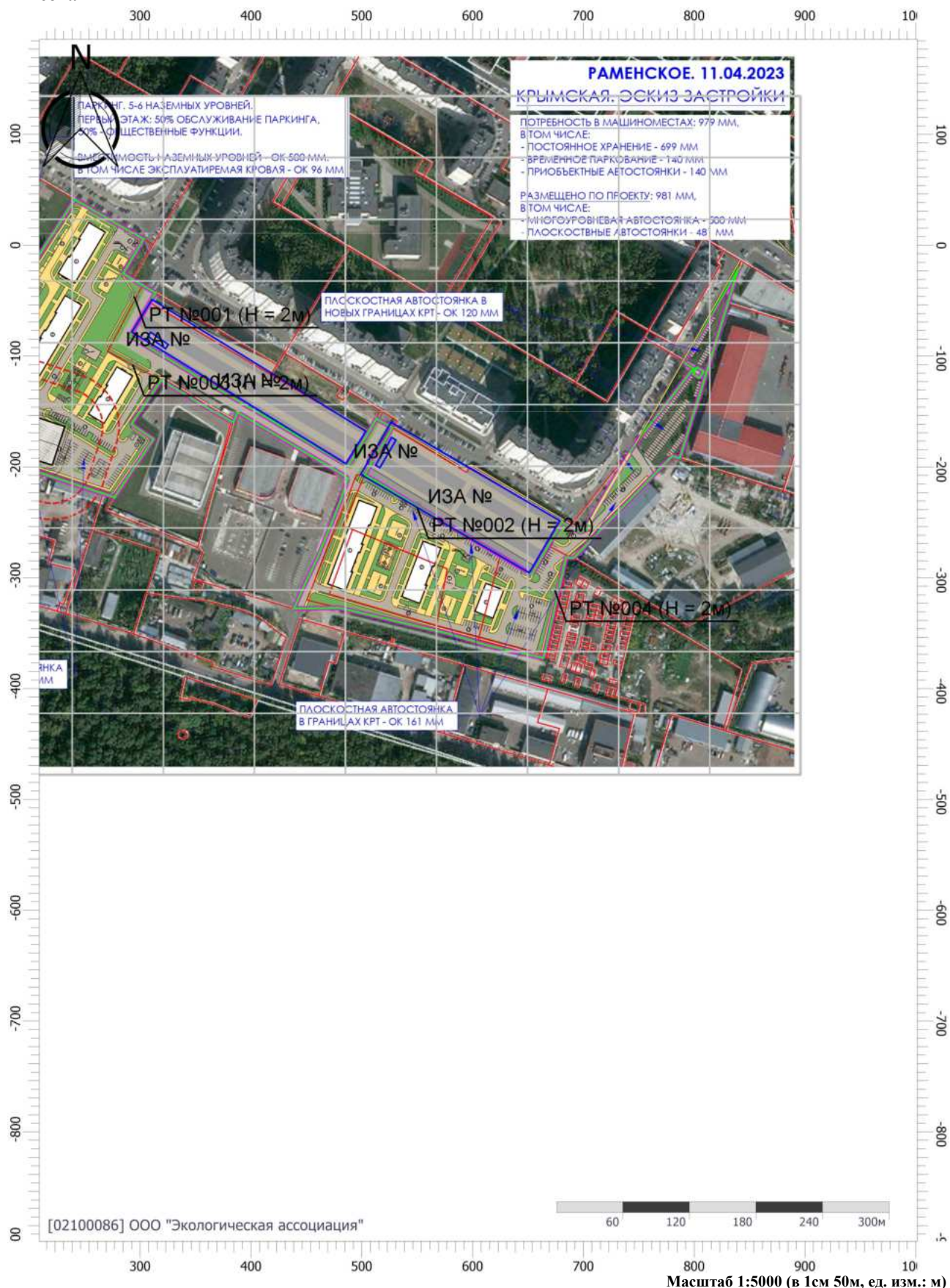
Вариант расчета: Комплексное развитие территории (3) - Расчёт среднесуточных концентраций
[03.05.2023 15:16 - 03.05.2023 15:16]

Тип расчета: Расчеты по веществам

Код расчета: 2732 (Керосин (Керосин прямой перегонки; керосин дезодорированный))

Параметр: Концентрация вредного вещества (в долях ПДК)

Высота 2м



Цветовая схема (ПДК)

РАМЕНСКОЕ. 11.04.2023
КРЫМСКАЯ. ЭСКИЗ ЗАСТРОЙКИ

ПАРКИНГ. 5-6 НАЗЕМНЫХ УРОВНЕЙ.
ПЕРВЫЙ ЭТАЖ: 50% ОБСЛУЖИВАНИЕ ПАРКИНГА,
50% - ОБЩЕСТВЕННЫЕ ФУНКЦИИ.
ВМЕСТИМОСТЬ НАЗЕМНЫХ УРОВНЕЙ - ОК 500 ММ.
В ТОМ ЧИСЛЕ ЭКСПЛУАТИРЕМАЯ КРОВЛЯ - ОК 96 ММ

ПОТРЕБНОСТЬ В МАШИНОМЕСТАХ: 979 ММ,
В ТОМ ЧИСЛЕ:
- ПОСТОЯННОЕ ХРАНЕНИЕ - 699 ММ
- ВРЕМЕННОЕ ПАРКОВАНИЕ - 140 ММ
- ПРИОБЪЕКТНЫЕ АВТОСТОЯНКИ - 140 ММ
РАЗМЕЩЕНО ПО ПРОЕКТУ: 981 ММ,
В ТОМ ЧИСЛЕ:
- МНОГОУРОВНЕВАЯ АВТОСТОЯНКА - 500 ММ
- ПЛОСКОСТВНЫЕ АВТОСТОЯНКИ - 481 ММ

ПЛОСКОСТНАЯ АВТОСТОЯНКА В
НОВЫХ ГРАНИЦАХ КРТ - ОК 120 ММ

ПЛОСКОСТНАЯ АВТОСТОЯНКА
В ГРАНИЦАХ КРТ - ОК 200 ММ

ПЛОСКОСТНАЯ АВТОСТОЯНКА
В ГРАНИЦАХ КРТ - ОК 161 ММ

ОБЩЕСТВО С ОГРАНИЧЕННОЙ ОТВЕТСТВЕННОСТЬЮ «ВЕСТА» (ООО «Веста»)

109117, г Москва, Волгоградский пр-т, д. 113, корп.5.

ИСПЫТАТЕЛЬНАЯ ЛАБОРАТОРИЯ ОБЩЕСТВА С ОГРАНИЧЕННОЙ ОТВЕТСТВЕННОСТЬЮ «ВЕСТА»

Место осуществления деятельности: 125252, Москва,
ул. Зорге, д. 24, этаж 2, комнаты №№ 1-11, 13, 16, 1а, 1б, 13а,
этаж 3, комнаты №№ 1-3, 5-21, 23, 25, 12а, 16а

Тел.: 8 (499)195-95-00, e-mail: info@vestalab.ru

Ф01-50/01-2022

Уникальный номер записи
об аккредитации
№ RA.RU.21HO96
Лицензия
№ 77.01.13.001.Л.0000003.02.19



М.П.

ПРОТОКОЛ измерений химического фактора (атмосферный воздух)

№ 1359-1/23-П

Наименование организации	ООО «НПЦ «ПромЭнерго»
Фактический адрес организации	105318, г. Москва, ул. Вельяминовская, д.34 Э 3, пом. 1, комн. 15
Номер и дата заявки	1359-1/23 от 24.04.2023
Номер акта и дата проведения измерений	1359-1 от 24.04.2023
Цель проведения измерений	Определение содержания вредных веществ в атмосферном воздухе на соответствие нормативным требованиям СанПиН 1.2.3685-21 «Гигиенические нормативы и требования к обеспечению безопасности и (или) безвредности для человека факторов среды обитания»

Место проведения измерений	Московская область, г. Раменское, ул. Кирова, Приборостроителей д. Дергаево, ул. Красноармейская, на земельных участках с КН 50:23:0110224:3039, 50:23:0000000:127415, 50:23:0110224:246, 50:23:0110224:17.	
Активность производственного процесса на момент измерений	Измерения проводились при плановой деятельности предприятия и действующем производственном процессе	
Ф.И.О., должность сотрудника, производившего исследования (испытания) и измерения	Помощник санитарного врача Семенов А.С.	
Ответственность за информацию представленную в протоколе	Испытательная лаборатория несет ответственность за всю информацию, представленную в протоколе испытаний. При проведении исследований (испытаний) и измерений соблюдены необходимые требования к условиям окружающей среды в соответствии с нормативными документами.	
Протокол составлен в двух экземплярах		

Сведения о средствах измерения и условиях окружающей среды, допустимых для применения СИ:

Наименование СИ	Заводской номер	№ Свидетельства о поверке	Действительно до:	Погрешность измерения	Температура воздуха, °С	Атмосферное давление, кПа (мм рт.ст.)	Относительная влажность, %
Измеритель параметров микроклимата МЕТЕОСКОП-М	147215	С-М/21-07-2021/81139795	20.07.2023	Т°С ±0,2°С; Вл.±3,0%; Ск.дв.возд. ±0,05 м/с 0,1-1,0 м/с ±(0,045+0,05V) м/с >1,0 м/с ±(0,1+0,05V) м/с	От -30 до +60	80-110	Не более 98
Газоанализатор ГАНК-4	1137	С-ТТ/06-09-2022/184850084	05.09.2023	± 22 %	Без термостата от + 5 до + 50; с термостатом от - 50 до + 5	86-106,7	При Т°С +35°С не более 80
Газоанализатор ГАНК-4	3319	С-ТТ/29-09-2022/190229570	28.09.2023				

При выполнении исследований (испытаний) и измерений, условия окружающей среды соответствовали требованиям рабочих диапазонов СИ

Нормативные документы, устанавливающие метод проведения измерений:

Область действия	Наименование нормативного документа
Измерение	ГОСТ 17.2.3.01-86 Охрана природы (ССОП). Атмосфера. Правила контроля качества воздуха населенных пунктов (отбор проб); Руководство по эксплуатации измерителя параметров микроклимата «Метеоскоп-М» БВЕК.43.1110.04РЭ; ФР.1.31.2009.06144; ФР.1.31.2010.06965; Руководство по эксплуатации ГАНК-4 КИПУ 413322.002 РЭ.

Условия окружающей среды, при проведении измерений:

Условия окружающей среды	Температура воздуха, °С	Атмосферное давление, мм рт. ст.	Относительная влажность, %	Скорость движения воздуха, м/с
Атмосферный воздух	+20	751	31	4,2 Ю

1. Исследования (испытания) и измерения химического фактора:

№ п/п	Место проведения измерений / наименование рабочего места / рабочей зоны / точки измерения	Объект исследования	Наименование вещества	Фактическое значение	$U_{0,95}^*$	ПДК**
1	Рабочая точка 1 в северо-восточном направлении	Атмосферный воздух	Азота диоксид Углерода оксид	0,17±0,010 3,25±0,010	0,010 0,010	0,2 5
2	Рабочая точка 2 в северном направлении	Атмосферный воздух	Азота диоксид Углерода оксид	0,16±0,010 3,49±0,010	0,010 0,010	0,2 5

* $U_{0,95}$ - расширенная неопределенность ($P=0,95$); Коэффициент охвата ($K=2$)

** Значения ПДК носят информативный характер и основаны на СанПиН 1.2.3.685-21 «Гигиенические нормативы и требования к обеспечению безопасности и (или) безвредности для человека факторов среды обитания»;

Ответственный за оформление протокола



Вехлова И.Б.

(Ф.И.О.)

ЗАКЛЮЧЕНИЕ.

Результаты проведенных измерений показали, что на объекте заказчика, ООО "Экологическая ассоциация», расположенного по адресу: г. Раменское, ул. Кирова, Приборостроителей д. Дергаево, ул. Красноармейская, на земельных участках с КН 50:23:0110224:3039, 50:23:0000000:127415, 50:23:0110224:246, 50:23:0110224:17 на момент проведения измерений концентрации вредных веществ в контрольных точках не превышают допустимые значения и соответствуют требованиям СанПиН 1.2.3685-21. «Гигиенические нормативы и требования к обеспечению безопасности и (или) безвредности для человека факторов среды обитания».

Санитарный врач

(подпись)**Денисьева С.П.****(Ф.И.О.)**

ОБЩЕСТВО С ОГРАНИЧЕННОЙ ОТВЕТСТВЕННОСТЬЮ «ВЕСТА»
(ООО «Веста»)

109117, г Москва, Волгоградский пр-т, д. 113, корп.5.

ИСПЫТАТЕЛЬНАЯ ЛАБОРАТОРИЯ ОБЩЕСТВА С ОГРАНИЧЕННОЙ ОТВЕТСТВЕННОСТЬЮ «ВЕСТА»

Место осуществления деятельности: 125252, Москва,

ул. Зорге, д. 24, этаж 2, комнаты №№ 1-11, 13, 16, 1а, 1б, 13а;

этаж 3, комнаты №№ 1-3, 5-21, 23, 25, 12а, 16а

Тел.: 8 (499) 195-95-00, e-mail: info@vestalab.ru

Ф01-50/01-2022

Уникальный номер записи
об аккредитации

№ RA.RU.21HO96

Лицензия

№ 77.01.13.001.Л.000003.02.19

УТВЕРЖДАЮ

Инженер по оценочно-измерительной работе ИЛ
ООО «Веста»

А.А. Малашенков

28 апреля 2023 года

дата утверждения и выдачи протокола

М.П.

ПРОТОКОЛ

исследований (испытаний) и измерений уровня шума

№ 1359-2/23-П

Наименование организации	ООО «НПЦ «ПромЭнерго»
Фактический адрес организации	105318, г. Москва, Вельяминовская улица, д. 34, пом. 1, комн. 15
Номер и дата заявки	1359-2/23 от 24.04.2023
Номер акта, дата и время проведения измерений	1359-2 от 24.04.2023
Цель проведения измерений	Определение уровня шума на соответствие нормативным требованиям СанПиН 1.2.3685-21 «Гигиенические нормативы и требования к обеспечению безопасности и (или) безвредности для человека факторов среды обитания»

Протокол № 1359-2/23-П

Лист 1 из 5

© Протокол не может быть полностью или частично воспроизведен без письменного разрешения лаборатории.

© При подготовке и проведении исследований (испытаний) и измерений соблюдаются необходимые требования к условиям окружающей среды в соответствии с нормативными документами.

Место проведения измерений	Московская область, г. Раменское, ул. Кирова, Приборостроителей д. Дергаево, ул. Красноармейская, на земельных участках с КН 50:23:0110224:3039, 50:23:00000000:127415, 50:23:0110224:246, 50:23:0110224:17.	
Активность производственного процесса на момент исследований	Измерения проводились при плановой деятельности предприятия и действующем производственном процессе	
Ф.И.О., должность сотрудника, производившего исследования (испытания) и измерения	Помошник санитарного врача Семенов А.С.	
Ответственность за информацию представленную в протоколе	Испытательная лаборатория несет ответственность за всю информацию, представленную в протоколе испытаний. При проведении исследований (испытаний) и измерений соблюдены необходимые требования к условиям окружающей среды в соответствии с нормативными документами.	
Протокол составлен в двух экземплярах		

Сведения о средствах измерения и условиях окружающей среды, допустимых для применения СИ:

Наименование СИ	Заводской номер	№ свидетельства о поверке	Действительно до:	Погрешность измерения	Температура воздуха, °С	Атмосферное давление, кПа (мм рт.ст.)	Относительная влажность, %
Измеритель параметров микроклимата МЕТЕОСКОП-М	147215	С-М/21-07-2021/81139795	20.07.2023	Т°С ±0,2°С; Вл. ±3,0%; Ск.дв.возд. ±0,05м/с 0,1-1,0 м/с ±(0,045+0,05V) м/с >1,0 м/с ±(0,1+0,05V)м/с	От -30 до +60	80-110	Не более 98
Анализатор шума и вибрации Ассистент	123812	С-Г/ЛР/01-07-2022/167524613	30.06.2023	Шум: ±0,7 дБА	От -10 до +50	90-110 (от 675 до 825)	Не более 90

При выполнении исследований (испытаний) и измерений, условия окружающей среды соответствовали требованиям рабочих диапазонов СИ

Нормативные документы, устанавливающие метод проведения измерений:

Область действия	Наименование нормативного документа
Измерение	Руководство по эксплуатации измерителя параметров микроклимата «Метеоскоп-М»; БВЕК.43.1110.04РЭ МУК 4.3.3722-21. «Контроль уровня шума на территории жилой застройки, в жилых и общественных зданиях и помещениях»; Руководство по эксплуатации анализатора шума и вибрации «АССИСТЕНТ» БВЕК.438150-00РЭ

Условия окружающей среды, при проведении измерений:

Условия окружающей среды	Температура воздуха, °С	Атмосферное давление, мм рт. ст.	Относительная влажность, %	Скорость движения воздуха, м/с
	+20	751	31	4,2 Ю

1. Фактические и нормативные значения измеряемых параметров шума (постоянного и непостоянного):
 Характер шума: постоянный / непостоянный (колеблющийся по времени) / непостоянный (импульсный)

Таблица 1

№ п/п	Место проведения измерения	Объект исследования	Уровни звука, дБа			Уровни звукового давления, дБ, в октавных полосах со среднегеометрическими частотами, Гц									
			Экв.	U _{0,95} * Макс.	U _{0,95} * Макс.	31,5	63	125	250	500	1000	2000	4000	8000	
1.	Допустимые уровни звука (УЗ) согласно нормативным требованиям СанПин 1.2.3685-21, с 07 до 23 ч.	Источники постоянного, непостоянного, импульсного шума на территории, в жилых и общественных зданиях	55	70	-	90	75	66	59	54	50	47	45	44	
	Рабочая точка 1 в северо-восточном направлении		45,4	0,81	0,81	76,4	66,3	57,4	48,2	43,4	38,8	36,3	35,4	26,5	
	Превышение ДУ		-	-	-	-	-	-	-	-	-	-	-	-	-
2.	Рабочая точка 2 в северном направлении	Источники постоянного, непостоянного, импульсного шума на территории, в жилых и общественных зданиях	43,2	0,81	0,81	75,5	65,4	57,2	47,3	42,5	37,6	35,9	34,3	25,7	
	Превышение ДУ		-	-	-	-	-	-	-	-	-	-	-	-	-

Характер шума: постоянный / непостоянный (прерывистый) / непостоянный (колеблющийся по времени) / непостоянный (импульсный)

№ п/п	Место проведения измерений/ наименование рабочего места/рабочей зоны/ точки измерений	Объект исследования	Источник шума	Уровень звука, дБа	U(L _{ex,sh})*, дБа	ПДУ**, дБа
1.	Рабочая точка 1 в северо-восточном направлении	Источники постоянного, непостоянного, импульсного шума на территории, в жилых и общественных зданиях	Автотранспорт	42,4±0,81	0,81	55
2.	Рабочая точка 2 в северном направлении			45,8±0,81	0,81	55

* U_{0,95} – расширенная неопределенность (P=0,95); коэффициент охвата (k=2)

** Значения ПДУ носят информативный характер и основаны на СанПин 1.2.3685-21 «Гигиенические нормативы и требования к обеспечению безопасности и (или) безвредности для человека факторов среды обитания» табл. 5.35, п.15

Ответственный за оформление протокола

Вехлова И. Б.

(подпись)

(Ф.И.О.)

ЗАКЛЮЧЕНИЕ.

Результаты проведенных измерений показали, что на объекте заказчика ООО "Экологическая ассоциация», расположенного по адресу: г. Раменское, ул. Кирова, Приборостроителей д. Дергаево, ул. Красноармейская, на земельных участках с КН 50:23:0110224:3039, 50:23:0000000:127415, 50:23:0110224:246, 50:23:0110224:17 на момент проведения измерений уровни постоянного и непостоянного шума в контрольных точках на границе проектируемой СЗЗ не превышают допустимые значения и соответствуют требованиям СанПиН 1.2.3685-21. «Гигиенические нормативы и требования к обеспечению безопасности и (или) безвредности для человека факторов среды обитания».

Санитарный врач

(подпись)**Денисьева С.П.**
(Ф.И.О.)

ОБЩЕСТВО С ОГРАНИЧЕННОЙ ОТВЕТСТВЕННОСТЬЮ «ВЕСТА»
(ООО «Веста»)

109117, г Москва, Волгоградский пр-т, д. 113, корп.5.

ИСПЫТАТЕЛЬНАЯ ЛАБОРАТОРИЯ ОБЩЕСТВА С ОГРАНИЧЕННОЙ ОТВЕТСТВЕННОСТЬЮ «ВЕСТА»

Место осуществления деятельности: 125252, Москва,

ул. Зорге, д. 24, этаж 2, комнаты №№ 1-11, 13, 16, 1а, 1б, 13а;

этаж 3, комнаты №№ 1-3, 5-21, 23, 25, 12а, 16а

Тел.: 8 (499) 195-95-00, e-mail: info@vestalab.ru

Ф01-50/01-2022

Уникальный номер записи
об аккредитации
№ RA.RU.21HO96
Лицензия
№ 77.01.13.001.Л.0000003.02.19

УТВЕРЖДАЮ

Инженер по оценочно-измерительной работе ИЛ
ООО «Веста»

А.А. Малашенков



дата утверждения и выдачи протокола

М.П.

ПРОТОКОЛ

исследований (испытаний) и измерений уровня шума

№ 1359-3/23-П

Наименование организации	ООО «НПЦ «ПромЭнерго»
Фактический адрес организации	105318, г. Москва, Вельяминовская улица, д. 34, пом. 1, комн. 15
Номер и дата заявки	1359-3/23 от 24.04.2023
Номер акта, дата и время проведения измерений	1 от 24.04.2023
Цель проведения измерений	Определение уровня шума на соответствие нормативным требованиям СанПиН 1.2.3685-21 «Гигиенические нормативы и требования к обеспечению безопасности и (или) безвредности для человека факторов среды обитания»

Протокол № 1359-3/23-П

Лист 1 из 5

© Протокол не может быть полностью или частично воспроизведен без письменного разрешения лаборатории.

© При подготовке и проведении исследований (испытаний) и измерений соблюдены необходимые требования к условиям окружающей среды в соответствии с нормативными документами.

Место проведения измерений	Московская область, г. Раменское, ул. Кирова, Приборостроителей д. Дергаево, ул. Красноармейская, на земельных участках с КН 50:23:0110224:3039, 50:23:00000000:127415, 50:23:0110224:246, 50:23:0110224:17.	
Активность производственного процесса на момент исследований	Измерения проводились при плановой деятельности предприятия и действующем производственном процессе	
Ф.И.О., должность сотрудника, производившего исследования (испытания) и измерения	Помощник санитарного врача Семенюк А.С.	
Ответственность за информацию представленную в протоколе	Испытательная лаборатория несет ответственность за всю информацию, представленную в протоколе испытаний. При проведении исследований (испытаний) и измерений соблюдены необходимые требования к условиям окружающей среды в соответствии с нормативными документами.	
Протокол составлен в двух экземплярах		

Сведения о средствах измерения и условиях окружающей среды, допустимых для применения СИ:

Наименование СИ	Заводской номер	№ свидетельства о поверке	Действительно до:	Погрешность измерения	Температура воздуха, °С	Атмосферное давление, кПа (мм рт.ст.)	Относительная влажность, %
Измеритель параметров микроклимата МЕТЕОСКОП-М	147215	С-М/21-07-2021/81139795	20.07.2023	Т°С ±0,2°С; Вл.±3,0%; Ск.дв.возд.±0,05м/с 0,1-1,0 м/с ±(0,045+0,05V) м/с >1,0 м/с ±(0,1+0,05V)м/с	От -30 до +60	80-110	Не более 98
Анализатор шума и вибрации Ассистент	123812	С-ГЛР/01-07-2022/167524613	30.06.2023	Шум: ±0,7 дБА	От -10 до +50	90-110 (от 675 до 825)	Не более 90

При выполнении исследований (испытаний) и измерений, условия окружающей среды соответствовали требованиям рабочих диапазонов СИ

Нормативные документы, устанавливающие метод проведения измерений:

Область действия	Наименование нормативного документа
Измерение	Руководство по эксплуатации измерителя параметров микроклимата «Метеоскоп-М»; БВЕК.43.1110.04РЭ МУК 4.3.3722-21. «Контроль уровня шума на территории жилой застройки, в жилых и общественных зданиях и помещениях»; Руководство по эксплуатации анализатора шума и вибрации «АССИСТЕНТ» БВЕК.438150-00РЭ

Условия окружающей среды, при проведении измерений:

Условия окружающей среды	Температура воздуха, °С	Атмосферное давление, мм рт. ст.	Относительная влажность, %	Скорость движения воздуха, м/с
	+20	751	31	4,2 Ю

**1. Фактические и нормативные значения измеряемых параметров шума (постоянного и непостоянного):
Характер шума: постоянный / непостоянный (прерывистый) / непостоянный (колеблющийся по времени) / непостоянный (импульсный)**

Таблица 1

№ п/п	Место проведения измерения	Объект исследования	Уровни звука, дБа			Уровни звукового давления, дБ, в октавных полосах со среднегеометрическими частотами, Гц									
			Экв.	U _{0,95} *	Макс.	U _{0,95} *	31,5	63	125	250	500	1000	2000	4000	8000
1.	Допустимые уровни звука (УЗ) согласно нормативным требованиям СанПиН 1.2.3685-21, с 23 до 07 ч. Рабочая точка 1 в северо-восточном направлении	Источники постоянного, непостоянного, импульсного шума на территории, в жилых и общественных зданиях	45	-	60	-	83	67	57	49	44	40	37	35	33
			39,2	0,81	49,6	0,81	64,8	60,5	52,2	42,3	37,6	32,4	30,4	27,6	20,1
			-	-	-	-	-	-	-	-	-	-	-	-	-
2.	Превышение ДУ Рабочая точка 2 в северном направлении Превышение ДУ	Источники постоянного, непостоянного, импульсного шума на территории, в жилых и общественных зданиях	38,7	0,81	47,8	0,81	64,9	61,6	53,6	42,6	35,1	33,7	30,2	25,4	21,1
			-	-	-	-	-	-	-	-	-	-	-	-	-
			-	-	-	-	-	-	-	-	-	-	-	-	-

Характер шума: постоянный / непостоянный (прерывистый) / непостоянный (колеблющийся по времени) / непостоянный (импульсный)

№ п/п	Место проведения измерений/ наименование рабочего места/рабочей зоны/ точки измерений	Объект исследования	Источник шума	Уровень звука, дБа	U(L _{эк,ш})*, дБа	ПДУ**, дБа
1.	Рабочая точка 1 в северо-восточном направлении	Источники постоянного, непостоянного, импульсного шума на территории, в жилых и общественных зданиях	Автотранспорт	39,8±0,81	0,81	45
2.	Рабочая точка 2 в северном направлении			40,2±0,81	0,81	45

* U_{0,95} – расширенная неопределенность (P=0,95), коэффициент охвата (k=2)

** Значения ПДУ носят информативный характер и основаны на СанПиН 1.2.3685-21 «Гигиенические нормативы и требования к обеспечению безопасности и (или) безвредности для человека факторов среды обитания» табл. 5.35, п.15

Ответственный за оформление протокола

Вехлова И. Б.

(Ф.И.О.)

(подпись)

ЗАКЛЮЧЕНИЕ.

Результаты проведенных измерений показали, что на объекте заказчика ООО "Экологическая ассоциация», расположенного по адресу: г. Раменское, ул. Кирова, Приборостроителей д. Дергаево, ул. Красноармейская, на земельных участках с КН 50:23:0110224:3039, 50:23:0000000:127415, 50:23:0110224:246, 50:23:0110224:17 на момент проведения измерений уровни постоянного и непостоянного шума в контрольных точках на границе проектируемой СЗЗ не превышают допустимые значения и соответствуют требованиям СанПиН 1.2.3685-21. «Гигиенические нормативы и требования к обеспечению безопасности и (или) безвредности для человека факторов среды обитания».

Санитарный врач

(подпись)**Денисьева С.П.**

(Ф.И.О.)



ФЕДЕРАЛЬНАЯ СЛУЖБА ПО НАДЗОРУ В СФЕРЕ ЗАЩИТЫ ПРАВ ПОТРЕБИТЕЛЕЙ И
БЛАГОПОЛУЧИЯ ЧЕЛОВЕКА

Федеральное бюджетное учреждение здравоохранения
"Центр гигиены и эпидемиологии в Московской области"

ул. Семашко, д.2, г. Мытищи, Московская область, 141014
Тел. 8-495-586-12-11

E-mail: centr@cgemo.ru сайт в Интернете: www.cgemo.ru

ОКПО 01934868, ОГРН 1055005109147 ИНН/КПП 5029081629/502901001

Аттестат аккредитации Федеральной службы по аккредитации № RA.RU. 710073

дата внесения в реестр сведений об аккредитованном лице 24 июня 2015 г.

ОРГАН ИНСПЕКЦИИ

УТВЕРЖДАЮ

Главный врач

(заместитель)

М.В. Калькаев

ЗАМЕСТИТЕЛЬ
ГЛАВНОГО ВРАЧА
ХАТТАТОВА Н.В.

ЭКСПЕРТНОЕ ЗАКЛЮЧЕНИЕ

№ 13-Э/3209 от « 05 » октября 2021 г.

Проект санитарно-защитной зоны закрытого межпоселенческого кладбища
«Центрально-городское» расположенного по адресу: Московская область, г. Раменское,
ул. Красноармейская на земельном участке с КН 50:23:000000:162960.

предмет (объект) санитарно-эпидемиологической экспертизы

Основание для проведения санитарно-эпидемиологической экспертизы:

Заявление на проведение экспертизы

(Заявление о проведении экспертизы, поручение на проведение государственной работы, предписание Главного государственного санитарного врача, определение в соответствии с КОАП – нужное вписать)

от « 09 » 08 2021 года № 21ОИ13/3092-1.3

Администрация Раменского городского округа Московской области 140104, Московская
область, г. Раменское, пл. Комсомольская, д.2.

наименование учреждения (организации), ФИО, адрес, телефон

ИНН

5040164477

для юридических лиц и индивидуальных предпринимателей

ОГРН

1195027023366

для юридических лиц и индивидуальных предпринимателей

Представлены документы (образцы) (перечисляются все представленные материалы на
экспертизу):

- проектные материалы, 1 том
- письмо о продлении от 08.09.2021 г.
- дополнительные материалы от 09.09.2021 г.

Цель проведения санитарно-эпидемиологической экспертизы - оценка соответствия
(несоответствия) предмета (объекта) санитарно-эпидемиологической экспертизы обязательным
требованиям нормативной документации.

Санитарно-эпидемиологическая экспертиза проведена:

врачом Скрипачевой А. И

ФИО

сертификат специалиста
(свидетельство об аккредитации)

№ 0377180848910

от 13.04.2019 г.

Специальность - Общая гигиена

Врач по общей гигиене
должность специалиста

А.И. Скрипачева
Ф.И.О.

Экспертное заключение № 13-Э/3209 от « 05 » октября 2021 г.

Страница 1 из 7

в соответствии с действующими нормативными документами, с использованием методов и методик, утвержденных в установленном порядке.

Схема и сроки проведения экспертизы соблюдены.

Квалификация врача соответствует предмету выполненной санитарно-эпидемиологической экспертизы.

Санитарно-эпидемиологическая характеристика

При проведении экспертизы установлено:

Проект разработан ООО «Экологическая ассоциация» (Московская область, г. Щелково, 1-ый Советский переулок, д.25, офис 316).

Закрытое межпоселенческое кладбище «Центрально-городское» расположено по адресу: Московская область, г. Раменское, ул. Красноармейская, на земельном участке с КН 50:23:0000000:162960, общей площадью 91932 кв.м. Категория земель – земли населенных пунктов; вид разрешенного использования по документу – ритуальная деятельность. Участок принадлежит на правах собственности Муниципальному образованию «Раменский городской округ Московской области», согласно представленной выписке из ЕГРН.

Кладбище является закрытым, согласно постановлению №2044 от 23.07.2013 г. «О закрытии межпоселенческого кладбища «Центрально-городское» Раменского муниципального района для свободного захоронения» в связи с полным использованием отведенной площади для погребения умерших и невозможностью дальнейшего расширения кладбища «Центрально-городское».

Размещение данного объекта в проекте не рассматривается.

Согласно пояснительной записке границами рассматриваемой территории являются:


- с севера примыкает ЗУ с КН 50:23:0110224:37 (без координат границ) с видом разрешенного использования – размещение гранитной мастерской (по факту – гранитная мастерская) и земли неразграниченной собственности (по факту - ул. Красноармейская), на расстоянии 17-45 м расположен ЗУ с КН 50:23:0110224:29 с видом разрешенного использования – под производство (по факту – шиномонтаж, автомойка, автосервис), на расстоянии 20-21 м расположен ЗУ с КН 50:23:0110224:3 с видом разрешенного использования – бытовое обслуживание: деловое управление; рынки; магазины; банковская и страховая деятельность; общественное питание; обслуживание автотранспорта; склады (по факту - автосервис).

- с северо-востока примыкают земли неразграниченной государственной собственности (по факту - ул. Красноармейская и территория свободная от застройки), далее на расстоянии 20 м расположен ЗУ с КН 50:23:0110224:3 с видом разрешенного использования – бытовое обслуживание: деловое управление; рынки; магазины; банковская и страховая деятельность; общественное питание; обслуживание автотранспорта; склады (по факту - автосервис); на расстоянии 20 м расположен ЗУ с КН 50:23:0110224:4 с видом разрешенного использования – производственная база (по факту – рынок строительных материалов, автосервис, автомойка).

- с востока примыкают земли неразграниченной государственной собственности (по факту - ул. Красноармейская, гаражи); на расстоянии 20 м расположен ЗУ с КН 50:23:0110224:4 с видом разрешенного использования – производственная база (по факту - рынок строительных материалов, автосервис, автомойка); также на расстоянии 20 м расположены, ЗУ с КН 50:23:0110224:5 с видом разрешенного использования – производственная база (по факту – административно-офисное здание) и ЗУ с КН 50:23:0110224:6 с видом разрешенного использования – производственная база (по факту – производственно-складской комплекс производства полимерных материалов); на расстоянии 21-113 м расположен ЗУ с КН 50:23:0110224:7 с видом разрешенного использования – деловое управление (по факту – административное здание МБУ «Содержание и благоустройство»); на расстоянии 16-21 м расположен ЗУ с КН 50:23:0110216:18 с видом разрешенного использования – для ГСК (по факту – гаражно-строительный кооператив).

- с юго-востока примыкают земли неразграниченной государственной собственности (по факту дорожный проезд, проезд местного значения); на расстоянии 3-6 м расположены земельные участки для садоводства; на расстоянии 11-16 м расположен ЗУ с КН

Врач по общей гигиене
должность специалиста



А.И. Скрипачева
Ф.И.О.

50:23:0110216:18 с видом разрешенного использования – для ГСК (по факту – гаражный комплекс), на расстоянии 11 м ЗУ с КН 50:23:0110216:42 с видом разрешенного использования – под гаражи (по факту – гаражно-строительный кооператив), на расстоянии 11-13 м расположен ЗУ с КН 50:23:0110216:50 с видом разрешенного использования – под строительство кооперативных гаражей (по факту – гаражно-строительный кооператив), на расстоянии 13-65 м расположен ЗУ с КН 50:23:0010216:44 с видом разрешенного использования – гаражи (по факту – гаражно-строительный кооператив).

- с юга примыкают земли неразграниченной государственной собственности (по факту проезд местного значения, зеленые насаждения), на расстоянии 6 м расположены земельные участки для садоводства.

- с юго-запада примыкают земли неразграниченной государственной собственности (по факту проезд местного значения, зеленые насаждения), на расстоянии 6 м расположены земельные участки для садоводства.

- с запада примыкают земли неразграниченной государственной собственности (по факту проезд местного значения, зеленые насаждения); на переменном расстоянии 6-4-11 м расположены земельные участки для ведения садоводства.

- с северо-запада примыкают земли неразграниченной государственной собственности (по факту 5-й проезд, ул. Красноармейская, зеленые насаждения), ЗУ с КН 50:23:0110224:37 (без координат границ) с видом разрешенного использования – размещение гранитной мастерской (по факту – гранитная мастерская); далее на переменном расстоянии 11-10-34 м расположены участки для садоводства; на расстоянии 24-19 м расположен ЗУ с КН 50:23:0110224:34 с видом разрешенного использования – под строительство индивидуальных гаражей (по факту – гаражно-строительный кооператив); на расстоянии 18-19 м расположен ЗУ с КН 50:23:0110224:26 с видом разрешенного использования - под строительство индивидуальных гаражей (по факту – гаражно-строительный кооператив); также на расстоянии 18-19 м расположен ЗУ с КН 50:23:0110224:31 с видом разрешенного использования – под производственную базу (по факту - автосервис); на расстоянии 19-22 м расположен ЗУ с КН 50:23:0110224:4353 с видом разрешенного использования – под производственную базу (по факту – производство автомобильных прицепов, полуприцепов), на расстоянии 22 м расположен ЗУ с КН 50:23:0110224:4352 с видом разрешенного использования – под производственную базу (по факту – производство автоматики для ворот); на расстоянии 22-23 м расположен ЗУ с КН 50:23:00110224:48 с видом разрешенного использования – под здание – складской корпус №34б, здание – трансформаторная подстанция ТП-100, корпус №34в (по факту – трансформаторная подстанция); на расстоянии 20-23 м расположен ЗУ с КН 50:23:0110224:29 с видом разрешенного использования – под производство (по факту – шиномонтаж, автомойка, автосервис).

В контуре земельного участка с КН 50:23:0000000:162960 территории кладбища размещается земельный участок с КН 50:23:0110211:941 площадью 48 кв. м (категория земель: земли населенных пунктов; разрешенное использование: для размещения объектов, характерных для населенных пунктов, по документу: осуществление религиозных обрядов принадлежащий МКУ «Раменская ритуальная служба», по фактическому использованию – здание часовни. Территория часовни не ограждена по периметру, стоянки автотранспорта отсутствуют.

Ближайшая жилая застройка расположена:

- с юго-востока на расстоянии 3 - 6 м земли неразграниченной государственной собственности (по факту - СНТ «Дружба»), а также ЗУ с КН 50:23:0110212:55; ЗУ с КН 50:23:0110212:183; ЗУ с КН 50:23:0110212:58; ЗУ с КН 50:23:0110212:34; ЗУ с КН 50:23:0110212:187; ЗУ с КН 50:23:0110212:63; ЗУ с КН 50:23:0110212:442 с видом разрешенного использования - для садоводства (фактическое использование: СНТ «Дружба»);

- с юга на расстоянии 6 м ЗУ с КН 50:23:0110212:293; ЗУ с КН 50:23:0110226:22; ЗУ с КН 50:23:0110211:228 с видом разрешенного использования - для садоводства (фактическое использование: СНТ «Мир»);

Врач по общей гигиене
должность специалиста



А.И. Скрипачева
Ф.И.О.

- с юго-запада на расстоянии 6 м земли неразграниченной государственной собственности (по факту - СНТ «Мир»), а также ЗУ с КН 50:23:0110211:34; ЗУ с КН 50:23:0110211:293 с видом разрешенного использования - для садоводства (фактическое использование: СНТ «Мир»);
- с запада на расстоянии 6-4-11 м земли неразграниченной государственной собственности (по факту - СНТ «Мир»), а также ЗУ с КН 50:23:0110211:307; ЗУ с КН 50:23:0110211:246; ЗУ с КН 50:23:0110211:303; ЗУ с КН 50:23:0110211:44; ЗУ с КН 50:23:0110211:84; ЗУ с КН 50:23:011211:132; с видом разрешенного использования - для садоводства (фактическое использование: СНТ «Мир»);
- с северо-запада на расстоянии 11-10-34 м ЗУ с КН 50:23:0110211:132; ЗУ с КН 50:23:0110211:130 с видом разрешенного использования - для садоводства (фактическое использование: СНТ «Мир») и ЗУ с КН 50:23:0110226:20 с видом разрешенного использования - для садоводства (фактическое использование: СНТ «Мир-2»).

Функциональное назначение объекта – предоставление ритуальных услуг населению.

Началом захоронений на данном кладбище считается 1879 г. Официально закрыто для свободного захоронения в 2013 г.

По данным инвентаризации 2020 года общее количество захоронений составляет 40048.

Территория кладбища по периметру имеет ограждение: со стороны ул. Красноармейская – кирпичный забор с элементами металлической решетки, с северо-западной стороны участка имеются ворота для въезда автомобильного транспорта.

На территории расположены следующие объекты: часовня; захоронения традиционного типа; зеленые насаждения; стоянка автотранспорта на 4 м/м; биотуалет, буровой колодец, контейнер ТКО.

Существующая стоянка на 4 м/места, для автомобилей находится в северо-западной части кладбища.

Въезд на территорию кладбища расположен с северо-западной стороны. Проезд автотранспорта осуществляется только по территории, где расположена парковка, далее проезд невозможен.

Интенсивность транспортного потока в «час пик» составляет: легковой транспорт на стоянки – 1 единица, грузовой транспорт – 2 единицы, автобусы – 2 единицы.

Режим работы: с мая по октябрь 9.00 до 19.00; с октября по апрель 9.00 до 17.00.

Электроснабжение – централизованное от городских сетей.

Канализование – биотуалет.

Техническое водоснабжение – от собственного бурового колодца, расположенного на территории кладбища.

Согласно письму №265/1 от 04.03.2021 года АО «Раменский Мытищи» в границах санитарно-защитной зоны закрытого межпоселенческого кладбища «Центрально-городское» г. Раменское ВЗУ отсутствуют.

Вблизи кладбища расположены ВЗУ: СКВ-В (ВНС-9) и СКВ-Б (ВНС-9).

Скважина СКВ-В (ВНС-9) с координатами 55.569325,38.267825 – 1 пояс – 50 м, 2 пояс – 310 м, 3 пояс – 2215 м. Расстояние от территории межпоселенческого кладбища «Центрально-городское» до данной скважины – 453 метра.

Скважина СКВ-Б (ВНС №9) с координатами 55.564798,38.266101 – 1 пояс – 50 м, 2 пояс – 275 м, 3 пояс – 3320 м. Расстояние от территории межпоселенческого кладбища «Центрально-городское» до данной скважины – 436 метров.

ООО «Гео-Центр» провело инженерно-гидрологические изыскания, гидрогеодинамическое моделирование и прогноз распространения загрязнения от закрытого кладбища в подземных водах. Для исследования бактериального загрязнения грунтовых вод, были отобраны пробы воды на глубине 3,6-4,0 м. Были пробурены 4 скважины на границе территории кладбища, была отобрана вода и направлена на анализ в Федеральное бюджетное учреждение здравоохранения «Центр гигиены и эпидемиологии в Московской области» в городах Лосино-Петровский, Фрязино, Королев, Юбилейный, Щелковском районе. Согласно протоколу лабораторных испытаний от февраля 2021 года, все показатели, по количественным химиче-

Врач по общей гигиене
должность специалиста



А.И. Скрипачева
Ф.И.О.

ским и бактериологическим исследованиям находятся в пределах нормативных значений на границе территории кладбища.

Согласно отчету, выполненного ООО «Гео-Центр», на участке закрытого кладбища с поверхности залегают проницаемый безнапорный слой – песок средней крупности, коричневый, средней плотности, малой степени водонасыщения и водонасыщенный с включением до 10% дресвы, мощность слоя 3,1-5,0 м, которые полностью препятствуют загрязнению попадать в подземные воды, благодаря высокой сорбционной емкости этих грунтов, аэробным условиям в них.

Территория кладбища находится вне территорий первого и второго поясов зон санитарной охраны источников централизованного водоснабжения. Колодцы - источники нецентрализованного водоснабжения, в пределах предлагаемой санитарно – защитной зоны кладбища, отсутствуют.

Сбор и вывоз образующихся твердых коммунальных отходов – сбор мусора от уборки помещений и территории будет производиться в контейнеры, установленные на площадке с твердым покрытием с последующим вывозом на договорных условиях.

В соответствии с п. 1 Правил установления санитарно-защитных зон и использования земельных участков, расположенных в границах санитарно-защитных зон, утвержденных Постановлением Правительства Российской Федерации от 3 марта 2018 г. № 222, санитарно-защитные зоны устанавливаются в отношении действующих, планируемых к строительству, реконструируемых объектов капитального строительства, являющихся источниками химического, физического, биологического воздействия на среду обитания человека, в случае формирования за контурами объектов химического, физического и (или) биологического воздействия, превышающего санитарно-эпидемиологические требования.

В соответствии с СанПиН 2.2.1/2.1.1.1200-03 (новая редакция) рассматриваемый действующий объект – закрытое межпоселенческое кладбище относится к V классу опасности (раздел 7.1.12, п.3 – закрытые кладбища и мемориальные комплексы, кладбища с погребением после кремации, колумбарии, сельские кладбища) с размером ориентировочной санитарно-защитной зоны 50 м от границ территории участка размещения объекта.

За контур объекта принята кадастровая граница территории кладбища (ЗУ с КН 50:23:0000000:162960).

В результате проведенных работ и анализа сложившейся застройки проектом обосновывается отсутствие санитарно-защитной зоны по химическому фактору воздействия и по физическим факторам воздействия, т.к. согласно п. 1 Правил установления санитарно-защитных зон и использования земельных участков, расположенных в границах санитарно-защитных зон, утвержденных Постановлением Правительства РФ от 03.03.2018 г. №222 (нов. ред.), закрытое кладбище не является источником воздействия на среду обитания и здоровье человека – уровень химического и физического воздействия за контурами объекта не превышает санитарно-эпидемиологические требования (1ПДК, ПДУ).

Источниками организованных и неорганизованных выбросов загрязняющих веществ в атмосферный воздух являются: источник 6001 – гостевая стоянка на 4 м/м, источник 6002 – зона работы мусоровоза, источник 6003 – зона работы ассенизационной машины, источник 6004 – биотуалет.

Всего рассматриваемый объект имеет 4 неорганизованных источника выбросов в атмосферу. В атмосферу выбрасывается 13 загрязняющих веществ: 2-го класса опасности – 3 вещества (сероводород, фенол, формальдегид); 3-го и 4-го класса опасности – 8 веществ (азота диоксид, аммиак, азота оксид, углерод (пигмент черный), сера диоксид, углерод оксид, этантиол, бензин (нефтяной, малосернистый); ОБУВ – 2 вещества (керосин, метан). Также образуется восемь групп веществ, обладающих эффектом комбинированного действия: группа суммации 6003 (аммиак, сероводород), группа суммации 6004 (аммиак, сероводород, формальдегид), группа суммации 6005 (аммиак, формальдегид), 6010 (азота диоксид, серы диоксид, углерода оксид, фенол), группа суммации 6035 (сероводород, формальдегид); группа суммации 6038 (серы диоксид, фенол); группа суммации 6043 (серы диоксид и сероводород), группа суммации 6204 (азота диоксид, серы диоксид).

Врач по общей гигиене
должность специалиста



А.И. Скрипачева
Ф.И.О.

Валовый выброс от всех источников загрязнения составит 0,114084 т/год, суммарная максимально разовая мощность выброса составит 0,2162243 г/с.

Согласно представленной справке ФГБУ «Центральное УГМС» № Э-1009 от 25.04.2018 г. (срок действия 2018 – 2022 г. г (включительно), фоновые концентрации загрязняющих веществ, без учета вклада выбросов от рассматриваемого объекта, составляют: диоксида серы – 0,002 мг/м³ (0,004 ПДК), оксида углерода – 2,6 мг/м³ (0,52 ПДК), диоксида азота – 0,083 мг/м³ (0,415 ПДК), оксид азота – 0,049 мг/м³ (0,12 ПДК).

Расчет максимальных приземных концентраций в атмосферном воздухе для промплощадки выполнен с помощью программного комплекса УПРЗА «Эколог ПРО» версия 4.6, фирмы «Интеграл». Расчет выполнен в соответствии с «Методами расчётов рассеивания выбросов вредных (загрязняющих) веществ в атмосферном воздухе», утвержденными приказом Минприроды России от 06.06.2017 № 273.

Расчет рассеивания вредных веществ в атмосферном воздухе выполнен на лето с учетом фоновых концентраций для приземного слоя на высоте 2 м от уровня земли (зона дыхания), в расчетных точках на границе территории кладбища: РТ 1 - северная граница; РТ 2 - восточная граница; РТ 3 южная граница; РТ 4 - западная граница.

Согласно расчетам, максимальная приземная концентрация загрязняющих веществ в расчетных точках в долях ПДК м/р составит: азота диоксид - 0,49 ПДК (в т.ч. фон 0,415 ПДК), оксид азота – 0,129 ПДК (в т.ч. фон 0,122 ПДК), сажа – 0,02 ПДК, сера диоксид – 0,01 ПДК (в т.ч. фон 0,004 ПДК); оксид углерода – 0,56 ПДК (в т.ч. фон – 0,52 ПДК), ГС 6010 – 0,10 ПДК, ГС 6204 – 0,31 ПДК (в т.ч. фон 0,26 ПДК). Концентрации остальных загрязняющих веществ не превысят 0,01 ПДК.

Расчеты уровней химического загрязнения атмосферы показали, что во всех расчетных точках концентрации всех выбрасываемых веществ и групп суммации на границе территории кладбища не превышают 1,0 ПДК с учетом фонового загрязнения.

С августа 2020 г. по июнь 2021 г., испытательной лабораторией Клязьминского отдела ФГБУ «Центр лабораторного анализа и технических измерений по Центральному Федеральному округу» (ФГБУ «ЦЛАТИ по ЦФО») (Аттестат аккредитации №РА.RU.22ЭК36, дата внесения в реестр 20 июля 2015 г.) были проведены исследования качества атмосферного воздуха (30 дней), на содержание диоксида азота и углерод оксида, в одной контрольной точке на границе территории кладбища, КТ-1 - в южном направлении. Область аккредитации лаборатории соответствует исследуемым показателям.

Согласно протоколам лабораторных исследований, превышений допустимых концентраций указанных веществ выявлено не было.

Источниками непостоянного шума являются: гостевая стоянка на 4 м/м, зона работы мусоровоза, зона работы ассенизационной машины.

Акустический расчет проведен с использованием программного комплекса «Эколог-ШУМ» в расчетных точках, на границе территории кладбища: РТ 1 - северная граница; РТ 2 - восточная граница; РТ 3 - южная граница; РТ 4 - западная граница. Максимальная высота расчетных точек – 1,5 м.

Расчет шума от автотранспорта в «час пик» произведен при максимальном заполнении всех машиномест на автостоянке, работы машин коммунального обслуживания, с учетом одновременности работы всех источников шума, а также мест их расположения. Нормирование шума от источников рассматриваемого объекта проводится по нормам дневного времени суток.

В расчетных точках на границе территории кладбища максимальное значения уровня шума от непостоянных источников шума составляют: для эквивалентного уровня звука не более 21,0 дБА, для максимального уровня звука не более 48,9 дБА и соответствуют нормативным требованиям СанПиН 1.2.3685-21 "Гигиенические нормативы и требования к обеспечению безопасности и (или) безвредности для человека факторов среды обитания" для дневного времени суток.

В августе, октябре 2020 г. и в феврале, апреле 2021 г., специалистами аккредитованной Испытательной лаборатории Клязьминского отдела ФГБУ «Центр лабораторного анализа и

Врач по общей гигиене
должность специалиста



А.И. Скрипачева
Ф.И.О.

технических измерений по Центральному Федеральному округу» (ФГБУ «ЦЛТИ по ЦФО») (Аттестат аккредитации №РА.RU.22ЭК36, дата внесения в реестр 20 июля 2015 г.), в одной контрольной точке на границе территории кладбища КТ-1 - в южном направлении, были проведены измерения уровня шума в дневное время суток. Область аккредитации соответствует проводимым измерениям.

Согласно протоколам лабораторных измерений, превышений допустимых уровней шума выявлено не было.

Заключение:

Проект санитарно-защитной зоны закрытого межпоселенческого кладбища «Центрально-городское» расположенного по адресу: Московская область, г. Раменское, ул. Красноармейская на земельном участке с КН 50:23:0000000:162960.

(предмет санитарно-эпидемиологической экспертизы)

СООТВЕТСТВУЕТ

требованиям следующей нормативной документации:

- СанПиН 2.2.1./2.1.1.1200 - 03 «Санитарно - защитные зоны и санитарная классификация предприятий, сооружений и иных объектов» (Новая редакция) (измен.1 - 4).
- СанПиН 2.1.3684-21 "Санитарно-эпидемиологические требования к содержанию территорий городских и сельских поселений, к водным объектам, питьевой воде и питьевому водоснабжению, атмосферному воздуху, почвам, жилым помещениям, эксплуатации производственных, общественных помещений, организации и проведению санитарно-противоэпидемических (профилактических) мероприятий".
- СанПиН 1.2.3685-21 "Гигиенические нормативы и требования к обеспечению безопасности и (или) безвредности для человека факторов среды обитания".
- Постановлению Правительства РФ №222 от 03.03.2018 г. «Об утверждении Правил установления санитарно-защитных зон и использования земельных участков, расположенных в границах санитарно-защитных зон».

Представленными в проекте расчетами суммарного химического и физического воздействия на среду обитания человека, выполненными на границе территории рассматриваемого объекта, подтверждено отсутствие необходимости установления санитарно-защитной зоны для закрытого межпоселенческого кладбища «Центрально-городское» расположенного по адресу: Московская область, г. Раменское, ул. Красноармейская на земельном участке с КН 50:23:0000000:162960.

Врач по общей гигиене

должность специалиста



подпись

А.И. Скрипачева

Ф.И.О.

ПРОВЕРИЛ

Врач по общей гигиене

- технический директор

должность специалиста



подпись

Л.В. Стрекачева

Ф.И.О.

Врач по общей гигиене

- руководитель органа инспекции

должность специалиста



подпись

К.Е. Захаров

Ф.И.О.

Оформлено в 2-х экземплярах:

-первый – Администрация Раменского городского округа Московской области 140104, Московская область, г. Раменское, пл. Комсомольская, д.2;

-второй – ФБУЗ «Центр гигиены и эпидемиологии в Московской области»

Врач по общей гигиене

должность специалиста



А.И. Скрипачева

Ф.И.О.



Федеральная служба по надзору
в сфере защиты прав потребителей
и благополучия человека

**Управление
Федеральной службы по надзору
в сфере защиты прав
потребителей и благополучия человека
по Московской области**
(Управление Роспотребнадзора по Московской области)

ул. Семашко, д.2, г. Мытищи, Московская обл., 141014
Тел.: (495) 586-10-78, факс: (495) 586-12-68
e-mail: org@50.rospotrebnadzor.ru
ОКПО 75260339 ОГРН 1055005107387
ИНН/КПП 5029036866/502901001

Главе
Раменского городского округа
В.В. Неволину

02 НОЯ 2021

№ 698-Р-04(Н)

На № _____

от _____

Управление Федеральной службы по надзору в сфере защиты прав потребителей и благополучия человека по Московской области, рассмотрев Ваше заявление об установлении санитарно-защитной зоны закрытого межпоселенческого кладбища «Центрально-городское», расположенного по адресу: Московская область, г. Раменское, ул. Красноармейская на земельном участке с КН 50:23:0000000:162960, проектные материалы и экспертное заключение ФБУЗ «Центр гигиены и эпидемиологии в Московской области № 13-Э/3209 от 05.10.2021г по указанному проекту, установило.

Согласно экспертному заключению закрытое межпоселенческое кладбище «Центрально-городское» расположено по адресу: Московская область, г. Раменское, ул. Красноармейская, на земельном участке с КН 50:23:0000000:162960, общей площадью 91932 кв.м. категория земель – земли населенных пунктов; вид разрешенного использования по документу – ритуальная деятельность. Участок принадлежит на правах собственности Муниципальному образованию «Раменский городской округ Московской области». Кладбище является закрытым, согласно Постановлению №2044 от 23.07.2013г. «О закрытии межпоселенческого кладбища «Центрально-городское» Раменского муниципального района для свободного захоронения».

В контуре земельного участка с КН 50:23:0000000:162960 территории кладбища размещается земельный участок с КН 50:23:0110211:941 площадью 48 кв. м (категория земель: земли населенных пунктов; разрешенное использование: для размещения объектов, характерных для населенных пунктов, по документу: осуществление религиозных обрядов принадлежащий МКУ «Раменская ритуальная служба» (фактически – здание часовни).

Ближайшая жилая застройка расположена: с юго-востока на расстоянии 3 - 6 м и далее земли неразграниченной государственной собственности, фактически территория - СНТ «Дружба; с юга, юго-запада - на расстоянии 6 м земельные участки с видом разрешенного использования - для садоводства земли, фактически территория СНТ «Мир»; с запада на расстоянии 6-4-11м земли неразграниченной государственной собственности (по факту - СНТ «Мир»), а также земельные участки с видом разрешенного использования - для садоводства (фактическое использование: СНТ «Мир»); с северо-запада на расстоянии 11-10-34 м земельные участки с видом разрешенного использования - для садоводства (фактическое использование: СНТ «Мир»).

Функциональное назначение объекта – предоставление ритуальных услуг населению.

На территории расположены следующие объекты: часовня, захоронения традиционного типа, зеленые насаждения, стоянка автотранспорта на 4 м/м, биотуалет, буровой колодец для технических нужд, контейнер ТКО.

Существующая стоянка на 4 м/места, для автомобилей находится в северо-западной части кладбища. Въезд на территорию кладбища расположен с северо-западной стороны, проезд автотранспорта осуществляется только до парковки.

В соответствии с СанПиН 2.2.1/2.1.1.1200-03 (новая редакция) рассматриваемый действующий объект – закрытое межпоселенческое кладбище относится к V классу опасности (раздел 7.1.12, п.3 – закрытые кладбища и мемориальные комплексы, кладбища с погребением после кремации, колумбарии, сельские кладбища) с размером ориентировочной санитарно-защитной зоны 50 м от границ территории участка размещения объекта.

За контур объекта принята кадастровая граница территории кладбища земельный участок с КН 50:23:0000000:162960.

На объекте имеется 4 неорганизованных источника выбросов загрязняющих веществ в атмосферный воздух. Общий валовый выброс массой 0,114084 т/год.

Согласно экспертному заключению ФБУЗ «Центр гигиены и эпидемиологии в Московской области № 13-Э/3209 от 05.10.2021г максимальные приземные концентрации загрязняющих веществ с учетом и без учета фона в атмосферном воздухе и суммарные уровни звука от всех источников шума в расчетных точках на границе земельного участка не превысят гигиенические нормативы. Для оценки биологического воздействия, закрытого межпоселенческого кладбища «Центрально-городское», были проведены гидрогеологические изыскания, микробиологические и санитарно-паразитологические исследования грунтовых вод. Качество вод в непосредственной близости от рассматриваемого кладбища соответствует гигиеническим нормативам.


Экспертным заключением ФБУЗ «Центр гигиены и эпидемиологии в Московской области № 13-Э/3209 от 05.10.2021г по проекту санитарно-защитной зоны закрытого межпоселенческого кладбища «Центрально-

городское» расположенного по адресу: Московская область, г. Раменское, ул. Красноармейская на земельном участке с КН 50:23:0000000:162960 обосновано отсутствие влияния рассматриваемого объекта на среду обитания и здоровье человека и установлено соответствие проекта санитарно-защитной зоны кладбища требованиям санитарно-эпидемиологическим правилам и нормативам.

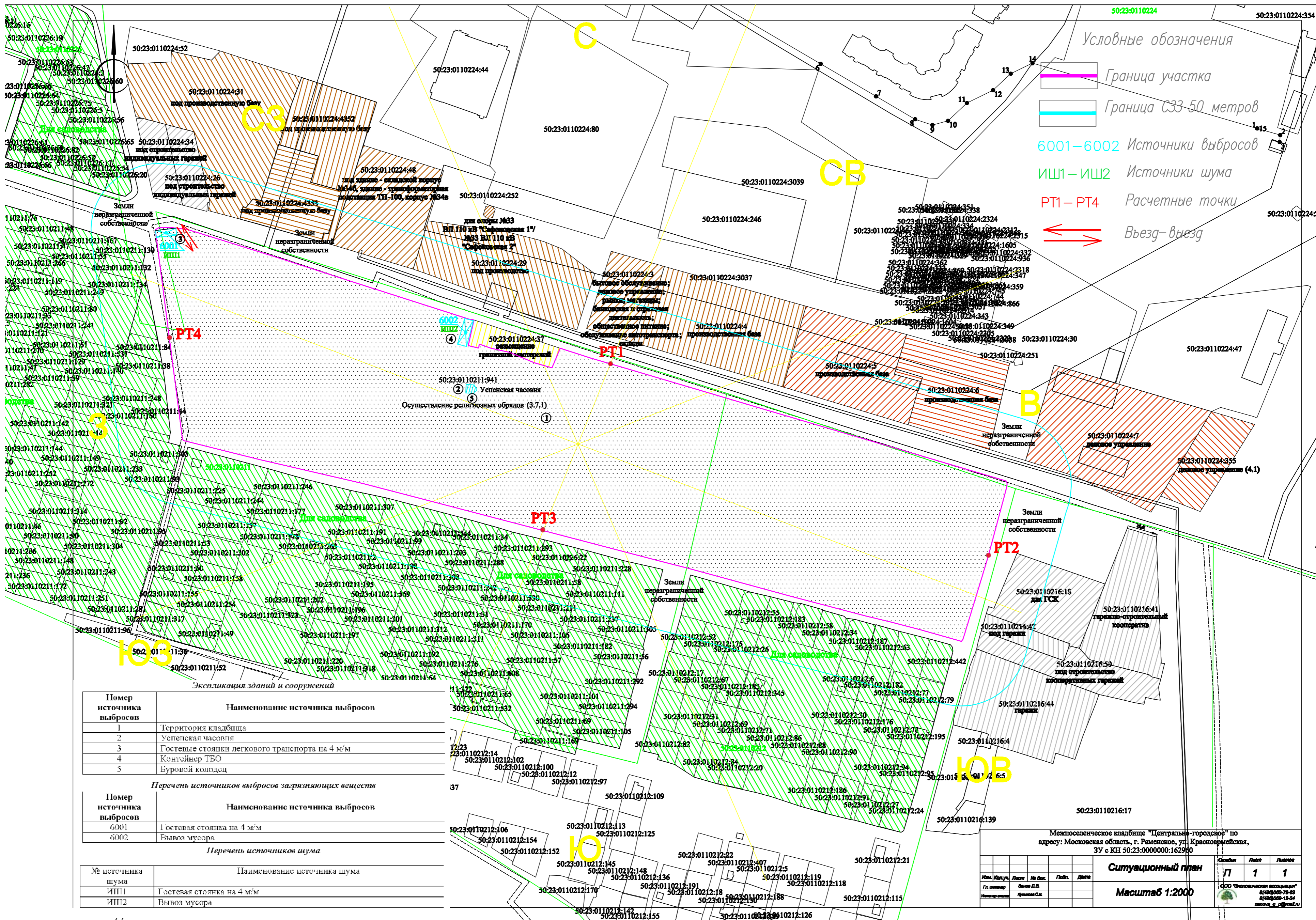
В соответствии с п. 1. «Правил установления санитарно-защитных зон и использования земельных участков, расположенных в границах санитарно-защитных зон», утвержденных Постановлением Правительства РФ от 03.03.2018 № 222, санитарно-защитные зоны устанавливаются в отношении действующих, планируемых к строительству, реконструируемых объектов капитального строительства, являющихся источниками химического, физического, биологического воздействия на среду обитания человека (далее - объекты), в случае формирования за контурами объектов химического, физического и (или) биологического воздействия, превышающего санитарно-эпидемиологические требования.

Экспертным заключением органа инспекции ФБУЗ «Центр гигиены и эпидемиологии в Московской области № 13-Э/3209 от 05.10.2021г по проекту санитарно-защитной зоны закрытого межпоселенческого кладбища «Центрально-городское» расположенного по адресу: Московская область, г. Раменское, ул. Красноармейская на земельном участке с КН 50:23:0000000:162960 обосновано, что за контуром объекта суммарное химическое и физическое воздействие на среду обитания и здоровье человека не превысит санитарно-гигиенических требований.

Руководитель



О.М. Микаилова



Условные обозначения

- Граница участка
- Граница СЗЗ 50 метров
- 6001-6002 Источники выбросов
- ИШ1-ИШ2 Источники шума
- РТ1-РТ4 Расчетные точки
- ↔ Въезд-выезд

Экспликация зданий и сооружений

Номер источника выбросов	Наименование источника выбросов
1	Территория кладбища
2	Успенская часовня
3	Гостевые стоянки легкового транспорта на 4 м/м
4	Контейнер ТБО
5	Буровой колодец

Номер источника выбросов	Наименование источника выбросов
6001	Гостевая стоянка на 4 м/м
6002	Вывоз мусора

№ источника шума	Наименование источника шума
ИШ1	Гостевая стоянка на 4 м/м
ИШ2	Вывоз мусора

Межпоселенческое кладбище "Центральное-городское" по адресу: Московская область, г. Раменское, ул. Красноварьская, 3У с КН 50:23:0000000:162980

Ситуационный план

Масштаб 1:2000

Имя, Инициалы	Лист	№ Дел.	Годы	Дата
Гл. инженер	Выполн. Д.В.			
Инженер-проектант	Корнеев С.В.			

Ситуационный план № 1 1

ООО "Экологическая компания" (ИНН 50-08-13-04, ОГРН 50-08-0100000-13-04, тел./факс 8(496) 66-13-34, e-mail: otk@otk.ru)