



СОВЕТ ДЕПУТАТОВ РАМЕНСКОГО ГОРОДСКОГО ОКРУГА МОСКОВСКОЙ ОБЛАСТИ

140100, г. Раменское, Комсомольская площадь, д. 2

Р Е Ш Е Н И Е

16.12.2024

№ 7/8-СД

Об утверждении внесения изменений в Генеральный план Раменского городского округа Московской области

В соответствии с Градостроительным кодексом Российской Федерации, Федеральным законом от 06.10.2003 № 131-ФЗ «Об общих принципах организации местного самоуправления в Российской Федерации», Законом Московской области от 07.03.2007 № 36/2007-ОЗ «О Генеральном плане развития Московской области», Законом Московской области от 24.07.2014 № 106/2014-ОЗ «О перераспределении полномочий между органами местного самоуправления муниципальных образований Московской области и органами государственной власти Московской области», Законом Московской области от 24.07.2014 № 107/2014-ОЗ «О наделении органов местного самоуправления муниципальных образований Московской области отдельными государственными полномочиями Московской области», Постановлением Правительства Московской области от 30.12.2014 № 1169/51 «Об утверждении Положения о подготовке проектов документов территориального планирования муниципальных образований Московской области и направлении их на утверждение в представительные органы местного самоуправления городских округов Московской области», Распоряжением Комитета по архитектуре и градостроительству Московской области от 05.07.2024 № 29РВ-634 «О подготовке проекта внесения изменений в генеральный план Раменского городского округа Московской области применительно к земельным участкам с кадастровыми номерами 50:23:0040344:9, 50:23:0040344:10», Уставом Раменского городского округа Московской области, на основании решения Градостроительного совета Московской области от 16.10.2024 № 41,

Совет депутатов Раменского городского округа РЕШИЛ:

1. Внести изменения в Генеральный план Раменского городского округа Московской области, утвержденный Решением Совета депутатов Раменского городского округа Московской области от 22.12.2021 № 13/3-СД (в редакции решений Совета депутатов Раменского городского округа Московской области от 21.12.2022 № 17/12-СД, от 21.12.2022 № 17/13-СД, от 21.12.2022 № 17/14-СД,

от 21.12.2022 № 17/15-СД, от 21.02.2023 № 2/18-СД, от 21.02.2023 № 2/19-СД, от 29.11.2023 № 18/22-СД, от 20.12.2023 № 20/12-СД, от 27.03.2024 № 4/5-СД, от 27.03.2024 № 4/6-СД, от 24.04.2024 № 5/21-СД, от 26.06.2024 № 10/6-СД, от 26.06.2024 № 10/7-СД, от 26.06.2024 № 10/8-СД, от 23.10.2024 № 4/14-СД, от 23.10.2024 № 4/15-СД, от 23.10.2024 № 4/16-СД, от 27.11.2024 № 6/21-СД, от 16.12.2024 № 7/5-СД, от 16.12.2024 № 7/6-СД, от 16.12.2024 № 7/7-СД), применительно к земельным участкам с кадастровыми номерами 50:23:0040344:9, 50:23:0040344:10 (Приложение).

2. Опубликовать настоящее Решение в сетевом издании «РАММЕДИА» с доменным именем сайта в информационно-телекоммуникационной сети Интернет <https://ramnews.ru> и разместить настоящее Решение на официальном информационном портале www.ramenskoye.ru.

3. Контроль за выполнением настоящего Решения возложить на постоянную комиссию Совета депутатов Раменского городского округа Московской области по жилищной политике и жилищно-коммунальному хозяйству.

Председатель Совета депутатов
Раменского городского округа



Подлинник электронного документа, подписанного ЭП, хранится в Межведомственной системе электронного документооборота Правительства Московской области

СВЕДЕНИЯ О СЕРТИФИКАТЕ ЭП

Сертификат: 3F263A2C87A7B7F5F1CA2A86EE780E0F
Владелец: Ермаков Юрий Анатольевич
Действителен с 06-12-2024 до 01-03-2026

Ю.А. Ермаков

Глава Раменского городского округа



Подлинник электронного документа, подписанного ЭП, хранится в Межведомственной системе электронного документооборота Правительства Московской области

СВЕДЕНИЯ О СЕРТИФИКАТЕ ЭП

Сертификат: 00D4C1ED7AA40F03B1A6255F60E37FAD31
Владелец: Малышев Эдуард Владимирович
Действителен с 15-10-2024 до 08-01-2026

Э.В. Малышев

**ВНЕСЕНИЕ ИЗМЕНЕНИЙ В ГЕНЕРАЛЬНЫЙ ПЛАН
РАМЕНСКОГО ГОРОДСКОГО ОКРУГА МОСКОВСКОЙ ОБЛАСТИ
ПРИМЕНИТЕЛЬНО К ЗЕМЕЛЬНЫМ УЧАСТКАМ
С КАДАСТРОВЫМИ НОМЕРАМИ 50:23:0040344:9, 50:23:0040344:10**

ПОЛОЖЕНИЕ О ТЕРРИТОРИАЛЬНОМ ПЛАНИРОВАНИИ

НИИПИ градостроительства

КОМИТЕТ ПО АРХИТЕКТУРЕ И ГРАДОСТРОИТЕЛЬСТВУ
МОСКОВСКОЙ ОБЛАСТИ

Государственное автономное учреждение Московской области
«Научно-исследовательский и проектный институт градостроительства»
(ГАУ МО «НИиПИ градостроительства»)

143960, Московская область, г. Реутов, проспект Мира, д. 57, помещение III, тел: +7 (495) 242 77 07, niipi@mosreg.ru

Договор № 155-2024 от 19.07.2024

ВНЕСЕНИЕ ИЗМЕНЕНИЙ В ГЕНЕРАЛЬНЫЙ ПЛАН РАМЕНСКОГО ГОРОДСКОГО ОКРУГА МОСКОВСКОЙ ОБЛАСТИ ПРИМЕНИТЕЛЬНО К ЗЕМЕЛЬНЫМ УЧАСТКАМ С КАДАСТРОВЫМИ НОМЕРАМИ 50:23:0040344:9, 50:23:0040344:10

ПОЛОЖЕНИЕ О ТЕРРИТОРИАЛЬНОМ ПЛАНИРОВАНИИ

Руководитель мастерской ЦОГД
Начальник отдела ОПГП ЦОГД

П.С. Богачев
Н.В. Макаров

Состав материалов
Внесения изменений в генеральный план Раменского городского округа
Московской области применительно к земельным участкам
с кадастровыми номерами 50:23:0040344:9, 50:23:0040344:10

№	Наименование документа
	Утверждаемая часть
1	<i>Положение о территориальном планировании.</i>
2	<i>Графические материалы (карты)</i>
2.1	Карта границ населенных пунктов, входящих в состав Раменского городского округа применительно к земельным участкам с кадастровыми номерами 50:23:0040344:9, 50:23:0040344:10
2.2	Карта функциональных зон Раменского городского округа применительно к земельным участкам с кадастровыми номерами 50:23:0040344:9, 50:23:0040344:10
3	<i>Приложение. Сведения о границе населенного пункта, которые должны содержать графическое описание местоположения границы населенного пункта, перечень координат характерных точек этих границ в системе координат, используемой для ведения Единого государственного реестра недвижимости, подготовленные в соответствии с приказом Росреестра от 26.07.2022 №П/0292 (материалы в электронном виде)</i>
	Материалы по обоснованию внесения изменений в генеральный план
4	<i>ТОМ I. «Планировочная и инженерно-транспортная организация территории. Социально-экономическое обоснование. Книга 1</i>
4.1	Текстовая часть
4.2	Графические материалы (карты)
4.2.1	Карта размещения муниципального образования в устойчивой системе расселения Московской области
4.2.2.	Карта существующего использования территории применительно к земельным участкам с кадастровыми номерами 50:23:0040344:9, 50:23:0040344:10
4.2.3	Карта планируемого развития транспортной инфраструктуры в границах Раменского городского округа применительно к земельным участкам с кадастровыми номерами 50:23:0040344:9, 50:23:0040344:10
4.2.4	Карта зон с особыми условиями использования территории в границах Раменского городского округа применительно к земельным участкам с кадастровыми номерами 50:23:0040344:9, 50:23:0040344:10
4.2.5	Карта границ земель лесного фонда с отображением границ лесничеств и лесопарков на территории Раменского городского округа применительно к земельным участкам с кадастровыми номерами 50:23:0040344:9, 50:23:0040344:10
4.2.6	Карта границ земель сельскохозяйственного назначения с отображением особо ценных сельскохозяйственных угодий и мелиорируемых земель Раменского городского округа применительно к земельным участкам с кадастровыми номерами 50:23:0040344:9, 50:23:0040344:10
5	<i>ТОМ I. «Планировочная и инженерно-транспортная организация территории. Социально-экономическое обоснование». Книга 2 - сведения ограниченного доступа</i>
5.1	Текстовая часть
5.2	Графические материалы (карты)

5.2.1	Карта планируемого развития инженерных коммуникаций и сооружений в границах Раменского городского округа применительно к земельным участкам с кадастровыми номерами 50:23:0040344:9, 50:23:0040344:10 - сведения ограниченного доступа
6	<i>ТОМ II. «Охрана окружающей среды»</i>
6.1	Текстовая часть
6.2	Графические материалы (карты)
6.2.1	Карта границ зон негативного воздействия существующих и планируемых объектов капитального строительства Раменского городского округа применительно к земельным участкам с кадастровыми номерами 50:23:0040344:9, 50:23:0040344:10
6.2.2	Карта существующих и планируемых особо охраняемых природных территорий, зон санитарной охраны источников питьевого водоснабжения, водоохраных зон, прибрежных защитных полос, береговых полос водных объектов. Зон затопления и подтопления Раменского городского округа применительно к земельным участкам с кадастровыми номерами 50:23:0040344:9, 50:23:0040344:10
7	<i>ТОМ III. «Объекты культурного наследия»</i>
7.1	Текстовая часть
7.2	Графические материалы (карта)
7.2.1	Карта границ территорий, зон охраны и защитных зон объектов культурного наследия Раменского городского округа применительно к земельным участкам с кадастровыми номерами 50:23:0040344:9, 50:23:0040344:10
8	<i>ТОМ IV. «Основные факторы риска возникновения чрезвычайных ситуаций природного и техногенного характера» - сведения ограниченного доступа</i>
8.1	Текстовая часть
8.2	Графические материалы (карта)
8.2.1	Карта границ территорий, подверженных риску возникновения чрезвычайных ситуаций природного и техногенного характера и воздействия их последствий Раменского городского округа применительно к земельным участкам с кадастровыми номерами 50:23:0040344:9, 50:23:0040344:10 - сведения ограниченного доступа
9	<i>Материалы на электронном носителе</i>
9.1	Текстовые материалы в формате PDF; графические материалы в формате PDF/PNG

Оглавление

1. СВЕДЕНИЯ О ВИДАХ, НАЗНАЧЕНИИ И НАИМЕНОВАНИЯХ ПЛАНИРУЕМЫХ ДЛЯ РАЗМЕЩЕНИЯ ОБЪЕКТОВ ФЕДЕРАЛЬНОГО И РЕГИОНАЛЬНОГО ЗНАЧЕНИЯ, ОСНОВНЫЕ ХАРАКТЕРИСТИКИ И МЕСТОПОЛОЖЕНИЕ.....	6
1.1. Объекты социально-культурного и коммунально-бытового обслуживания.....	6
1.2. Объекты транспортной инфраструктуры.....	6
1.3. Объекты инженерной инфраструктуры.....	6
2. СВЕДЕНИЯ О НОРМАТИВНЫХ ПОТРЕБНОСТЯХ В ОБЪЕКТАХ МЕСТНОГО ЗНАЧЕНИЯ.....	7
2.1. Нормативные потребности в объектах социально-культурного и коммунально-бытового обслуживания.....	7
2.2. Нормативные потребности в объектах транспортной инфраструктуры.....	8
2.3. Нормативные потребности в объектах инженерной инфраструктуры.....	9
3. ПАРАМЕТРЫ ФУНКЦИОНАЛЬНЫХ ЗОН.....	10
4. ХАРАКТЕРИСТИКИ ЗОН С ОСОБЫМИ УСЛОВИЯМИ ИСПОЛЬЗОВАНИЯ ТЕРРИТОРИЙ В СЛУЧАЕ, ЕСЛИ УСТАНОВЛЕНИЕ ТАКИХ ЗОН ТРЕБУЕТСЯ В СВЯЗИ С РАЗМЕЩЕНИЕМ ПЛАНИРУЕМЫХ ОБЪЕКТОВ.....	13

1. СВЕДЕНИЯ О ВИДАХ, НАЗНАЧЕНИИ И НАИМЕНОВАНИЯХ ПЛАНИРУЕМЫХ ДЛЯ РАЗМЕЩЕНИЯ ОБЪЕКТОВ ФЕДЕРАЛЬНОГО И РЕГИОНАЛЬНОГО ЗНАЧЕНИЯ, ОСНОВНЫЕ ХАРАКТЕРИСТИКИ И МЕСТОПОЛОЖЕНИЕ*

1.1. Объекты социально-культурного и коммунально-бытового обслуживания

Сведения о планируемых объектах федерального и регионального значения приводятся для информативной целостности документа и не являются предметом утверждения генерального плана.

В соответствии с документами стратегического и территориального планирования Российской Федерации и Московской области планируемые мероприятия федерального и регионального значения на земельных участках с кадастровыми номерами 50:23:0040344:9, 50:23:0040344:10 отсутствуют.

1.2. Объекты транспортной инфраструктуры

В соответствии со «Схемой территориального планирования Российской Федерации в области федерального транспорта (железнодорожного, воздушного, морского, внутреннего водного транспорта) и автомобильных дорог федерального значения», «Схемой территориального планирования Российской Федерации в области федерального транспорта (в части трубопроводного транспорта)» и «Схемой территориального планирования транспортного обслуживания Московской области», на территории земельных участков с кадастровыми номерами 50:23:0040344:9, 50:23:0040344:10, мероприятия по развитию объектов транспортной инфраструктуры федерального и регионального значения отсутствуют.

1.3. Объекты инженерной инфраструктуры

Мероприятия по модернизации и развитию объектов инженерной инфраструктуры регионального и федерального значений в границах рассматриваемого земельного участка отсутствуют.

* Приводятся для информативной целостности документа и не являются предметом утверждения генерального плана. Количество, местоположение и емкость (мощность) объектов приводится ориентировочно и будет определяться (уточняться) на стадии разработки проекта планировки территории в соответствии с нормативами градостроительного проектирования, а также согласно Программам комплексного развития муниципального образования и Адресным инвестиционным программам Московской области

2. СВЕДЕНИЯ О НОРМАТИВНЫХ ПОТРЕБНОСТЯХ В ОБЪЕКТАХ МЕСТНОГО ЗНАЧЕНИЯ

В соответствии с Законом Московской области от 07.03.2007 № 36/2007-ОЗ (ред. от 08.07.2021) «О Генеральном плане развития Московской области» (принят постановлением Мособлдумы от 21.02.2007 № 2/210-П) положение о территориальном планировании вместо сведений о видах, назначении и наименованиях планируемых для размещения объектов местного значения городского округа, об их основных характеристиках, местоположении должно содержать сведения о потребностях в объектах местного значения без указания их основных характеристик и местоположения.

Нормативные потребности в объектах местного значения определяются в соответствии с региональными нормативами градостроительного проектирования. Количество, емкость и местоположение объектов местного значения не устанавливаются в Генеральном плане и являются предметом утверждения карты планируемого размещения объектов местного значения. Мероприятия по планируемым объектам местного значения в составе карты планируемых объектов местного значения определяются на основании установленных в Генеральном плане потребностей с учетом особенностей территории и возможности размещения планируемых объектов местного значения на смежных территориях.

2.1. Нормативные потребности в объектах социально-культурного и коммунально-бытового обслуживания

Объекты физической культуры и спорта

Таблица 2.1.1.

Показатель	Существующее положение	Первая очередь	Расчётный срок
Нормативная потребность в объектах спорта, включающих отдельно нормируемые спортивные сооружения (спортивные залы) (тыс.кв.м. площади пола)	0	0	0
Нормативная потребность в спортивных сооружениях (плоскостных) (тыс.кв.м.)	0	0	0
Нормативная потребность в объектах спорта, включающих отдельно нормируемые спортивные сооружения (бассейны) (кв.м. зеркала воды)	0	0	0
Нормативная потребность в ДЮСШ (мест)	0	0	0

Объекты образования

Таблица 2.1.2.

Показатель	Существующее положение	Первая очередь	Расчётный срок
Нормативная потребность в дошкольных образовательных организациях (мест)	0	0	0

Показатель	Существующее положение	Первая очередь	Расчётный срок
Нормативная потребность в общеобразовательных организациях (мест)	0	0	0

Объекты культуры

Таблица 2.1.3.

Показатель	Существующее положение	Первая очередь	Расчётный срок
Нормативная потребность в объектах культурно-досугового (клубного) типа (посадочных мест)	0	0	0
Нормативная потребность в организациях дополнительного образования (ДШИ) (мест)	0	0	0

Места погребения и захоронения

Таблица 2.1.4.

Показатель	Существующее положение	Первая очередь	Расчётный срок
Нормативная потребность в кладбищах (га)	0	0	0

Предприятия торговли, общественного питания и бытового обслуживания

Таблица 2.1.5.

Показатель	Существующее положение	Первая очередь	Расчётный срок
Нормативная потребность в объектах торговли (тыс.кв.м.)	0	0	0
Нормативная потребность в объектах общественного питания (посад.мест)	0	0	0
Нормативная потребность в непроизводственных объектах коммунально-бытового обслуживания и предоставления персональных услуг (рабочих мест)	0	0	0

2.2. Нормативные потребности в объектах транспортной инфраструктуры

Нормативные потребности в объектах транспортной инфраструктуры местного значения отсутствуют.

2.3. Нормативные потребности в объектах инженерной инфраструктуры

В связи с планируемым освоением новых территорий в проекте генерального плана приведены следующие потребности в основных видах инженерной инфраструктуры:

Таблица 2.3.1

№ п/п	Назначение/вид застройки	Основные характеристики	Очередность реализации
1	Водоснабжение, тыс. куб.м/сутки		
1.1	Хозяйственно-питьевые нужды (с учетом нужд на восстановление противопожарного запаса воды), <i>в том числе - прирост:</i>	0,039	Первая очередь
1.1.1	- застройка, предназначенная для ведения садоводства и огородничества	0,017	Первая очередь
2	Водоотведение, тыс. куб.м/сутки		
2.1	Застройка, предназначенная для ведения садоводства и огородничества	0,017	Первая очередь
3	Теплоснабжение, Гкал/час		
3.1	Застройка, предназначенная для ведения садоводства и огородничества	0,00	Первая очередь
4	Газоснабжение, тыс. куб. м/год		
4.1	Застройка, предназначенная для ведения садоводства и огородничества	0,00	Первая очередь
5	Электроснабжение, МВт		
5.1	Застройка, предназначенная для ведения садоводства и огородничества	1,3	Первая очередь
6	Организация поверхностного стока, тыс. куб. м/год		
6.1	Застройка, предназначенная для ведения садоводства и огородничества	39,16	Первая очередь

3. ПАРАМЕТРЫ ФУНКЦИОНАЛЬНЫХ ЗОН

Параметры функциональных зон и режимы их использования применяются с учетом:

- Решения Исполкома Московского городского и областного Советов народных депутатов от 17.04.1980 №500-1143 «Об утверждении проекта установления красных линий границ зон санитарной охраны источников водоснабжения г. Москвы в границах ЛПЗП» до принятия решения об установлении зон санитарной охраны источников водоснабжения на территории Московской области. Границы зон санитарной охраны источников питьевого водоснабжения отображены в материалах по обоснованию генерального плана на Карте границ зон санитарной охраны источников водоснабжения города Москвы в соответствии с Решением Исполнительных Комитетов Московского городского и областного Советов народных депутатов от 17 апреля 1980 г. № 500-1143 (ограниченного доступа) в информационных целях и не являются предметом утверждения генерального плана. В целях предостережения заинтересованных лиц о возможном расположении объектов недвижимости в границах ЗСО источников питьевого водоснабжения г. Москвы на Карте функциональных зон (общедоступный материал) указаны функциональные зоны, границы которых пересекают границы I,II поясов зон санитарной охраны источников питьевого водоснабжения.

- Режимов использования территорий объектов культурного наследия и их зон охраны, установленных утвержденными нормативно-правовыми актами в области охраны объектов культурного наследия. Границы территорий объектов культурного наследия и утвержденных зон охраны объектов культурного наследия отображены в материалах по обоснованию генерального плана на Карте границ территорий, зон охраны и защитных зон объектов культурного наследия в составе Тома III. «Объекты культурного наследия». Книга 1. Объекты археологического наследия отображены в материалах по обоснованию генерального плана на Карте границ территорий, зон охраны и защитных зон объектов культурного наследия в составе Тома III. «Объекты культурного наследия». Книга 2 (ограниченного доступа).

- Режимов использования особо охраняемых природных и их охранных зон (при наличии), установленных утвержденными нормативно-правовыми актами. Границы ООПТ и их охранных зон (при наличии) отображены в материалах по обоснованию генерального плана на Карте существующих и планируемых особо охраняемых природных территорий, зон санитарной охраны источников питьевого водоснабжения, водоохраных зон, прибрежных защитных полос, береговых полос водных объектов. Зон затопления и подтопления.

- Иными ограничениями в зонах с особыми условиями использования территории, установленными в соответствии с действующим законодательством. Зоны с особыми условиями использования территорий отображены в материалах по обоснованию генерального плана на Карте зон с особыми условиями использования территории в границах муниципального образования.

Границы функциональных зон определены с учетом границ населенного пункта, естественных границ природных, линейных объектов, границ земельных участков. Функциональные зоны преимущественно объединены в значительные по площади территории, имеющие общую функционально-планировочную структуру и отделенные от других территорий ясно определяемыми границами (естественными границами природных объектов, искусственными границами (железные и автомобильные дороги, каналы, урбанизированные/освоенные территории, красные линии, границы земельных участков) и т.п.).

Зоны различного функционального назначения могут включать в себя:

1) территории общего пользования, занятые площадями, улицами, проездами, дорогами, набережными, скверами, бульварами, водоемами и другими объектами;

2) территории, занятые участками коммунальных и инженерных объектов, участками объектов социально-бытового обслуживания;

3) территории, занятые участками, имеющими виды функционального назначения, отличные от вида (видов) функционального назначения функциональной зоны, и занимающими менее 25% территории функциональной зоны. Иное может быть уточнено в рамках разработки проекта планировки территории.

Размещение объектов капитального строительства в функциональных зонах в границах зон минимальных расстояний до магистральных или промышленных трубопроводов (газопроводов, нефтепроводов и нефтепродуктопроводов) должно соответствовать требованиям таблицы 4 и таблицы 5 СП 36.133330.2012 «Магистральные трубопроводы».

В целях наиболее эффективного использования территорий, допускается в составе функциональных зон, не предусматривающих жилищного строительства, расположенных в границах населенных пунктов, размещение любых нежилых объектов при условии соблюдения нормативов градостроительного проектирования, требований технических регламентов, санитарных правил и норм, иных обязательных требований, предусмотренным действующим законодательством, без внесения изменений в генеральный план. Перечень видов объектов капитального строительства, допустимых к размещению в составе функциональных зон, не предусматривающих жилищного строительства, расположенных в границах населенных пунктов, определяется с учетом градостроительных регламентов, установленных в правилах землепользования и застройки.¹

В генеральном плане городского округа определена структура функциональных зон, в которой выделяются следующие группы зон:

1. Зоны сельскохозяйственного назначения

В состав зон сельскохозяйственного назначения включены:

- Зона, предназначенная для ведения садоводства и огородничества **СХ2**

Зоны сельскохозяйственного назначения включают в себя преимущественно территории сельскохозяйственного использования. В состав данной зоны включены как территории сельскохозяйственного производства и переработки сельскохозяйственной продукции, так и сельскохозяйственные угодья. В случае нахождения земельных участков в Перечне особо ценных продуктивных сельскохозяйственных угодий, расположенных на территории Московской области, использование которых в несельскохозяйственных целях не допускается, использование земельных участков возможно только в качестве сельскохозяйственных угодий. Получение разрешительной документации на строительство на земельных участках возможно только после их исключения из Перечня.

Развитие данных зон планируется в целях сохранения и поддержания соответствующего уровня ценных сельскохозяйственных участков, в том числе в целях предотвращения замещения данного вида функциональной зоны иными видами деятельности.

При развитии данных зон следует руководствоваться действующим земельным законодательством, а в отношении объектов сельхозпроизводства следует учитывать технические регламенты и нормативные требования.

К зоне, предназначенной для ведения садоводства и огородничества относятся участки как в границах населенных пунктов (с возможностью постоянного проживания), так и вне границ населенных пунктов (для временного проживания), а также участки для

¹ применяется к территории городского округа

осуществления отдыха и (или) выращивания гражданами для собственных нужд сельскохозяйственных культур.

Функциональные зоны	Местоположение	Мероприятия территориального планирования	Площадь зоны, га	Параметры планируемого развития*	Планируемые для размещения объекты федерального (Ф) и регионального (Р) значения**
Зона, предназначенная для ведения садоводства и огородничества СХ2	Раменский ГО, ЗУ с кадастровыми номерами 50:23:0040344:9, 50:23:0040344:10	Планируемая функциональная зона	11,10	в соответствии с РНГП/ЛПТ/ГК	-
	ИТОГО га		11,10		
	ВСЕГО га		11,10		

4. ХАРАКТЕРИСТИКИ ЗОН С ОСОБЫМИ УСЛОВИЯМИ ИСПОЛЬЗОВАНИЯ ТЕРРИТОРИЙ В СЛУЧАЕ, ЕСЛИ УСТАНОВЛЕНИЕ ТАКИХ ЗОН ТРЕБУЕТСЯ В СВЯЗИ С РАЗМЕЩЕНИЕМ ПЛАНИРУЕМЫХ ОБЪЕКТОВ

На территории Раменского городского округа применительно к земельным участкам с кадастровыми номерами 50:23:0040344:9, 50:23:0040344:10 в связи с планируемым размещением объектов различного значения, оказывающих влияние на окружающую среду и нормируемые объекты, требуется установление следующих зон с особыми условиями использования территорий:

Санитарно-защитных зон предприятий, сооружений и иных объектов

В соответствии с постановлением Главного государственного санитарного врача РФ от 25.09.2007 № 74 (ред. от 28.02.2022) «О введении в действие новой редакции санитарно-эпидемиологических правил и нормативов СанПиН 2.2.1/2.1.1.1200-03 «Санитарно-защитные зоны и санитарная классификация предприятий, сооружений и иных объектов» ориентировочные (нормативные) санитарно-защитные зоны составляют:

- от промышленных объектов (карьеров) по добыче песка без проведения буровзрывных работ – 100 м.
- от насосных станций и аварийно-регулирующих резервуаров, локальных очистных сооружений производительностью более 50 тысяч куб. м./сутки – 30 м.; более 0,2 тысяч куб. м./сутки до 50,0 тысяч куб. м./сутки – 20 м.; до 0,2 тысяч куб. м./сутки – 15 м.
- от очистных сооружений поверхностного стока закрытого типа – 50 м.

Санитарных разрывов:

- от открытых автостоянок – 10-50 м;
- от улиц и автомобильных дорог – на основании расчетов рассеивания загрязнения атмосферного воздуха и физических факторов (шума, вибрации, электромагнитных полей и др.) с последующим проведением натурных исследований и измерений.

Охранных зон газораспределительных сетей

В соответствии с постановлением Правительства РФ от 20.11.2000 № 878. Для газораспределительных сетей устанавливаются следующие охранные зоны:

- вдоль трасс наружных газопроводов – в виде территории, ограниченной условными линиями, проходящими на расстоянии 2 метров с каждой стороны газопровода;
- вдоль трасс подземных газопроводов из полиэтиленовых труб при использовании медного провода для обозначения трассы газопровода - в виде территории, ограниченной условными линиями, проходящими на расстоянии 3 метров от газопровода со стороны провода и 2 метров - с противоположной стороны;
- вокруг отдельно стоящих газорегуляторных пунктов - в виде территории, ограниченной замкнутой линией, проведенной на расстоянии 10 метров от границ этих объектов.

Охранных зон объектов электросетевого хозяйства

Воздушные и кабельные линии (далее КЛ) электропередачи, в соответствии с постановлением Правительства РФ от 24.02.2009 № 160 (ред. от 21.12.2018) «О порядке установления охранных зон объектов электросетевого хозяйства и особых условий использования земельных участков, расположенных в границах таких зон», имеют охранные зоны, ограничивающие минимальные допустимые расстояния по приближению к ним застройки. Охранные зоны для воздушных линий составляют коридоры вдоль линий в виде части поверхности участка земли и воздушного пространства (на высоту, соответствующую высоте опор воздушных линий электропередачи (далее ЛЭП)), ограниченной параллельными вертикальными плоскостями, отстоящими по обе стороны ЛЭП от крайних проводов при неотклонённом их положении на расстоянии:

– для ВЛ-6 (10 кв.) – 10 метров.

Вдоль подземных кабельных линий электропередачи также устанавливаются охранные зоны в виде участка земли, ограниченного параллельными вертикальными плоскостями, отстоящими от крайних кабелей на расстоянии 1 метра (независимо от напряжения).

Вокруг подстанций охранный зона устанавливается в виде части поверхности участка земли и воздушного пространства (на высоту, соответствующую высоте наивысшей точки подстанции), ограниченной вертикальными плоскостями, отстоящими от всех сторон ограждения подстанции по периметру на расстоянии равном охранный зоне от воздушных ЛЭП напряжением, соответствующим высшему классу напряжения подстанции.

Охранных зон тепловых сетей

В соответствии с «Правилами теплоснабжения в Московской области», утверждёнными Первым заместителем Председателя Правительства Московской области в 2002 г.

Охранные зоны тепловых сетей устанавливаются вдоль трасс прокладки тепловых сетей в виде земельных участков шириной, определяемой углом естественного откоса грунта, но не менее 3 метров в каждую сторону, считая от края строительных конструкций тепловых сетей, или от наружной поверхности изолированного теплопровода бесканальной прокладки наружной поверхности изолированного теплопровода бесканальной прокладки.

Охранных зон объектов связи

«Правилами охраны линий и сооружений связи Российской Федерации», утверждёнными постановлением Правительства РФ от 9 июня 1995 г. № 578 для обеспечения сохранности действующих кабельных, радиорелейных и воздушных линий связи и линий радиодиффузии, а также сооружений связи, повреждение которых нарушает нормальную работу взаимосвязанной сети связи устанавливаются охранные зоны с особыми условиями использования.

- для подземных кабельных и для воздушных линий связи и линий радиодиффузии, расположенных вне населенных пунктов на безлесных участках, - в виде участков земли вдоль этих линий, определяемых параллельными прямыми, отстоящими от трассы подземного кабеля связи или от крайних проводов воздушных линий

связи и линий радиофикации не менее чем на 2 метра с каждой стороны;

- для наземных и подземных необслуживаемых усилительных и регенерационных пунктов на кабельных линиях связи - в виде участков земли, определяемых замкнутой линией, отстоящей от центра установки усилительных и регенерационных пунктов или от границы их обвалования не менее чем на 3 метра и от контуров заземления не менее чем на 2 метра.

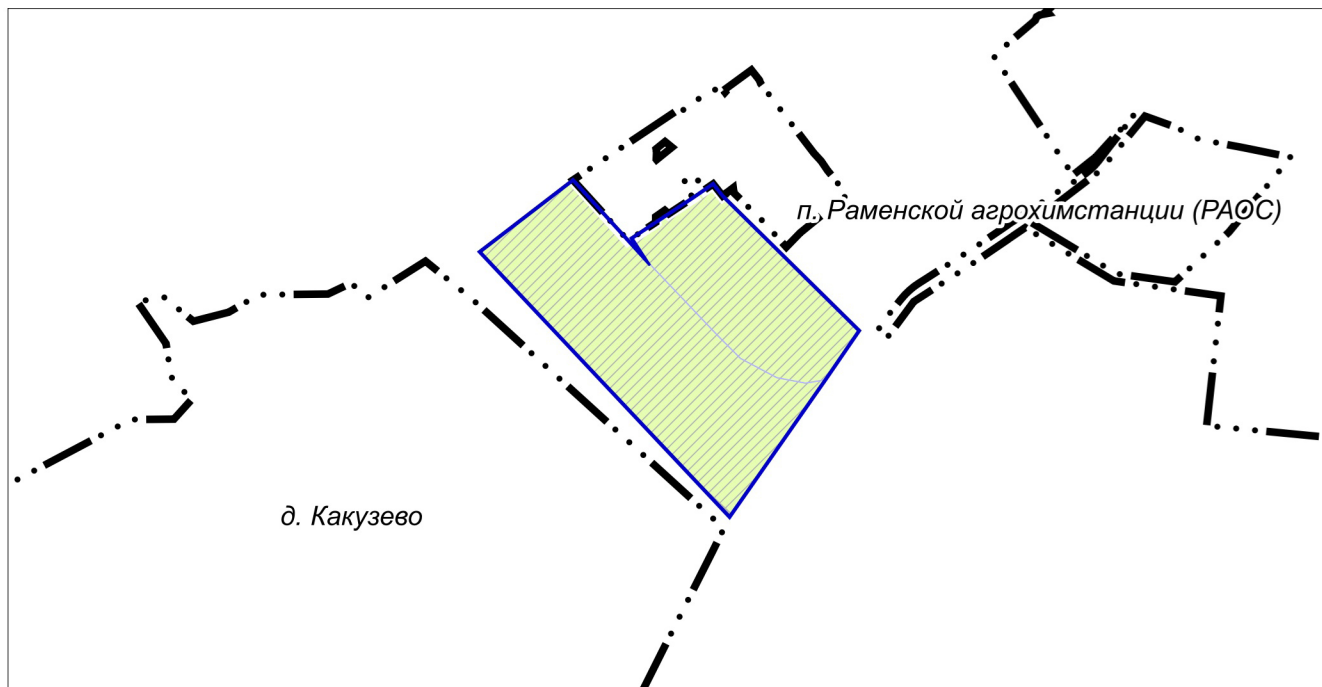
Информация по зонам с особыми условиями использования территории приводится в материалах генерального плана в справочных целях и не является утверждаемой.

Порядок установления, изменения, прекращения существования зон с особыми условиями использования территорий регламентируется Земельным кодексом Российской Федерации (статья 106).

Зоны с особыми условиями использования территорий, в том числе возникающие в силу закона, ограничения использования земельных участков в таких зонах считаются установленными, измененными со дня внесения сведений о зоне с особыми условиями использования территории, соответствующих изменений в сведения о такой зоне в Единый государственный реестр недвижимости. Зоны с особыми условиями использования территорий считаются прекратившими существование, а ограничения использования земельных участков в таких зонах недействующими со дня исключения сведений о зоне с особыми условиями использования территории из Единого государственного реестра недвижимости, если иное не предусмотрено настоящей статьей, федеральным законом.

ВНЕСЕНИЕ ИЗМЕНЕНИЙ В ГЕНЕРАЛЬНЫЙ ПЛАН РАМЕНСКОГО ГОРОДСКОГО ОКРУГА МОСКОВСКОЙ ОБЛАСТИ ПРИМЕНИТЕЛЬНО К ЗЕМЕЛЬНЫМ УЧАСТКАМ С КАДАСТРОВЫМИ НОМЕРАМИ 50:23:0040344:9, 50:23:0040344:10

КАРТА ГРАНИЦ НАСЕЛЕННЫХ ПУНКТОВ, ВХОДЯЩИХ В СОСТАВ РАМЕНСКОГО ГОРОДСКОГО ОКРУГА ПРИМЕНИТЕЛЬНО К ЗЕМЕЛЬНЫМ УЧАСТКАМ С КАДАСТРОВЫМИ НОМЕРАМИ 50:23:0040344:9, 50:23:0040344:10



УСЛОВНЫЕ ОБОЗНАЧЕНИЯ

Границы



населенных пунктов (утвержденные) *



разработки генерального плана



земельных участков, поставленных на кадастровый учет

* отображаются в целях информационной целостности документа и утверждению в составе генерального плана не подлежат

ЗЕМЕЛЬНЫЕ УЧАСТКИ С КАДАСТРОВЫМИ НОМЕРАМИ

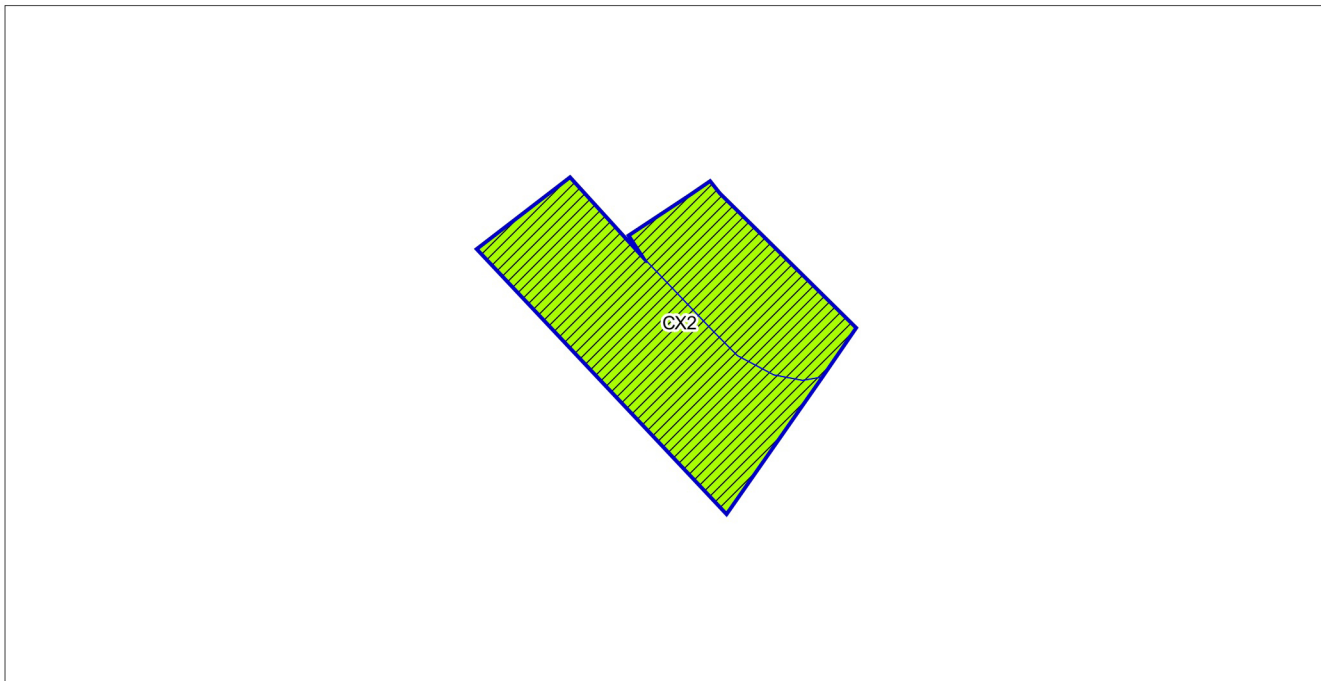
50:23:0040344:9, 50:23:0040344:10

РАСПОЛОЖЕНЫ ВНЕ ГРАНИЦ НАСЕЛЕННЫХ ПУНКТОВ

Должность	ФИО	Подпись	Дата	Договор № 155-2024 от 19.07.24			
Руководитель мастерской ЦОГД	П.С. Богачев			Московская область, Раменский городской округ			
Начальник отдела ОПГП ЦОГД	Н.В. Макаров						
ГИП ОПГП ЦОГД	В.И. Лавренко						
ГАП ОПГП ЦОГД	М.В. Некрасова						
				Внесение изменений в генеральный план Раменского городского округа Московской области применительно к земельным участкам с кадастровыми номерами 50:23:0040344:9, 50:23:0040344:10	Стадия	Лист	Листов
						1	2
				Карта границ населенных пунктов, входящих в состав Раменского городского округа применительно к земельным участкам с кадастровыми номерами 50:23:0040344:9, 50:23:0040344:10	НИ и ПИ градостроительства		
Проверил	Н.В. Макаров				ГАУ МО «НИиПИ градостроительства» Масштаб 1:10000		

ВНЕСЕНИЕ ИЗМЕНЕНИЙ В ГЕНЕРАЛЬНЫЙ ПЛАН РАМЕНСКОГО ГОРОДСКОГО ОКРУГА МОСКОВСКОЙ ОБЛАСТИ ПРИМЕНИТЕЛЬНО К ЗЕМЕЛЬНЫМ УЧАСТКАМ С КАДАСТРОВЫМИ НОМЕРАМИ 50:23:0040344:9, 50:23:0040344:10

КАРТА ФУНКЦИОНАЛЬНЫХ ЗОН РАМЕНСКОГО ГОРОДСКОГО ОКРУГА ПРИМЕНИТЕЛЬНО К ЗЕМЕЛЬНЫМ УЧАСТКАМ С КАДАСТРОВЫМИ НОМЕРАМИ 50:23:0040344:9, 50:23:0040344:10



УСЛОВНЫЕ ОБОЗНАЧЕНИЯ

Границы



разработки генерального плана



земельных участков, поставленных на кадастровый учет

Функциональные зоны



Зона, предназначенная для ведения садоводства и огородничества



Планируемые функциональные зоны

ЗЕМЕЛЬНЫЕ УЧАСТКИ С КАДАСТРОВЫМИ НОМЕРАМИ 50:23:0040344:9, 50:23:0040344:10 РАСПОЛОЖЕНЫ ВНЕ ГРАНИЦ НАСЕЛЕННЫХ ПУНКТОВ

Должность	ФИО	Подпись	Дата	Договор № 155-2024 от 19.07.24			
Руководитель мастерской ЦОГД	П.С. Богачев			Московская область, Раменский городской округ			
Начальник отдела ОПГП ЦОГД	Н.В. Макаров						
ГИП ОПГП ЦОГД	В.И. Лавренко						
ГАП ОПГП ЦОГД	М.В. Некрасова			Внесение изменений в генеральный план Раменского городского округа Московской области применительно к земельным участкам с кадастровыми номерами 50:23:0040344:9, 50:23:0040344:10	Стадия	Лист	Листов
						2	2
				Карта функциональных зон Раменского городского округа применительно к земельным участкам с кадастровыми номерами 50:23:0040344:9, 50:23:0040344:10	НИ и ПИ градостроительства		
Проверил	Н.В. Макаров				ГАО МО «НИиПИ градостроительства» Масштаб 1:10000		

**ВНЕСЕНИЕ ИЗМЕНЕНИЙ В ГЕНЕРАЛЬНЫЙ ПЛАН
РАМЕНСКОГО ГОРОДСКОГО ОКРУГА МОСКОВСКОЙ ОБЛАСТИ
ПРИМЕНИТЕЛЬНО К ЗЕМЕЛЬНЫМ УЧАСТКАМ
С КАДАСТРОВЫМИ НОМЕРАМИ 50:23:0040344:9, 50:23:0040344:10**

ПОЛОЖЕНИЕ О ТЕРРИТОРИАЛЬНОМ ПЛАНИРОВАНИИ

Приложение. Сведения о границе населенного пункта, которые должны содержать графическое описание местоположения границы населенного пункта, перечень координат характерных точек этих границ в системе координат, используемой для ведения Единого государственного реестра недвижимости, подготовленные в соответствии с приказом Росреестра от 26.07.2022 №П/0292



КОМИТЕТ ПО АРХИТЕКТУРЕ И ГРАДОСТРОИТЕЛЬСТВУ
 МОСКОВСКОЙ ОБЛАСТИ

**Государственное автономное учреждение Московской области
 «Научно-исследовательский и проектный институт градостроительства»
 (ГАУ МО «НИИПИ градостроительства»)**

143960, Московская область, г. Реутов, проспект Мира, д. 57, помещение III, тел: +7 (495) 242 77 07, niipi@mosreg.ru

Договор № 155-2024 от 19.07.2024

**ВВНЕСЕНИЕ ИЗМЕНЕНИЙ В ГЕНЕРАЛЬНЫЙ ПЛАН
 РАМЕНСКОГО ГОРОДСКОГО ОКРУГА МОСКОВСКОЙ ОБЛАСТИ
 ПРИМЕНИТЕЛЬНО К ЗЕМЕЛЬНЫМ УЧАСТКАМ
 С КАДАСТРОВЫМИ НОМЕРАМИ 50:23:0040344:9, 50:23:0040344:10**

ПОЛОЖЕНИЕ О ТЕРРИТОРИАЛЬНОМ ПЛАНИРОВАНИИ

Приложение. Сведения о границе населенного пункта, которые должны содержать графическое описание местоположения границы населенного пункта, перечень координат характерных точек этих границ в системе координат, используемой для ведения Единого государственного реестра недвижимости, подготовленные в соответствии с приказом Росреестра от 26.07.2022 №П/0292

Руководитель мастерской ЦОГД
 Начальник ОПГП ЦОГД

П.С. Богачев
 Н.В. Макаров

Архив. № подл
 ФИО, подпись и дата
 Взамен Арх. №
 ФИО, подпись и дата визирования
 Г с хотделом

Состав материалов
Внесения изменений в генеральный план Раменского городского округа
Московской области применительно к земельным участкам
с кадастровыми номерами 50:23:0040344:9, 50:23:0040344:10

№	Наименование документа
	Утверждаемая часть
1	<i>Положение о территориальном планировании.</i>
2	<i>Графические материалы (карты)</i>
2.1	Карта границ населенных пунктов, входящих в состав Раменского городского округа применительно к земельным участкам с кадастровыми номерами 50:23:0040344:9, 50:23:0040344:10
2.2	Карта функциональных зон Раменского городского округа применительно к земельным участкам с кадастровыми номерами 50:23:0040344:9, 50:23:0040344:10
3	<i>Приложение. Сведения о границе населенного пункта, которые должны содержать графическое описание местоположения границы населенного пункта, перечень координат характерных точек этих границ в системе координат, используемой для ведения Единого государственного реестра недвижимости, подготовленные в соответствии с приказом Росреестра от 26.07.2022 №П/0292 (материалы в электронном виде)</i>
	Материалы по обоснованию внесения изменений в генеральный план
4	<i>ТОМ I. «Планировочная и инженерно-транспортная организация территории. Социально-экономическое обоснование. Книга 1</i>
4.1	Текстовая часть
4.2	Графические материалы (карты)
4.2.1	Карта размещения муниципального образования в устойчивой системе расселения Московской области
4.2.2.	Карта существующего использования территории применительно к земельным участкам с кадастровыми номерами 50:23:0040344:9, 50:23:0040344:10
4.2.3	Карта планируемого развития транспортной инфраструктуры в границах Раменского городского округа применительно к земельным участкам с кадастровыми номерами 50:23:0040344:9, 50:23:0040344:10
4.2.4	Карта зон с особыми условиями использования территории в границах Раменского городского округа применительно к земельным участкам с кадастровыми номерами 50:23:0040344:9, 50:23:0040344:10
4.2.5	Карта границ земель лесного фонда с отображением границ лесничеств и лесопарков на территории Раменского городского округа применительно к земельным участкам с кадастровыми номерами 50:23:0040344:9, 50:23:0040344:10
4.2.6	Карта границ земель сельскохозяйственного назначения с отображением особо ценных сельскохозяйственных угодий и мелиорируемых земель Раменского городского округа применительно к земельным участкам с кадастровыми номерами 50:23:0040344:9, 50:23:0040344:10
5	<i>ТОМ I. «Планировочная и инженерно-транспортная организация территории. Социально-экономическое обоснование». Книга 2 - сведения ограниченного доступа</i>
5.1	Текстовая часть
5.2	Графические материалы (карты)

5.2.1	Карта планируемого развития инженерных коммуникаций и сооружений в границах Раменского городского округа применительно к земельным участкам с кадастровыми номерами 50:23:0040344:9, 50:23:0040344:10 - сведения ограниченного доступа
6	ТОМ II. «Охрана окружающей среды»
6.1	Текстовая часть
6.2	Графические материалы (карты)
6.2.1	Карта границ зон негативного воздействия существующих и планируемых объектов капитального строительства Раменского городского округа применительно к земельным участкам с кадастровыми номерами 50:23:0040344:9, 50:23:0040344:10
6.2.2	Карта существующих и планируемых особо охраняемых природных территорий, зон санитарной охраны источников питьевого водоснабжения, водоохраных зон, прибрежных защитных полос, береговых полос водных объектов. Зон затопления и подтопления Раменского городского округа применительно к земельным участкам с кадастровыми номерами 50:23:0040344:9, 50:23:0040344:10
7	ТОМ III. «Объекты культурного наследия»
7.1	Текстовая часть
7.2	Графические материалы (карта)
7.2.1	Карта границ территорий, зон охраны и защитных зон объектов культурного наследия Раменского городского округа применительно к земельным участкам с кадастровыми номерами 50:23:0040344:9, 50:23:0040344:10
8	ТОМ IV. «Основные факторы риска возникновения чрезвычайных ситуаций природного и техногенного характера» - сведения ограниченного доступа
8.1	Текстовая часть
8.2	Графические материалы (карта)
8.2.1	Карта границ территорий, подверженных риску возникновения чрезвычайных ситуаций природного и техногенного характера и воздействия их последствий Раменского городского округа применительно к земельным участкам с кадастровыми номерами 50:23:0040344:9, 50:23:0040344:10 - сведения ограниченного доступа
9	Материалы на электронном носителе
9.1	Текстовые материалы в формате PDF; графические материалы в формате PDF/PNG

Изменений границ населённых пунктов Раменского городского округа Московской области применительно к земельным участкам с кадастровыми номерами 50:23:0040344:9, 50:23:0040344:10 не предусмотрено. Включение в границы населённых пунктов земельных участков с кадастровыми номерами 50:23:0040344:9, 50:23:0040344:10 не планируется.

**ВНЕСЕНИЕ ИЗМЕНЕНИЙ В ГЕНЕРАЛЬНЫЙ ПЛАН
РАМЕНСКОГО ГОРОДСКОГО ОКРУГА МОСКОВСКОЙ ОБЛАСТИ
ПРИМЕНИТЕЛЬНО К ЗЕМЕЛЬНЫМ УЧАСТКАМ
С КАДАСТРОВЫМИ НОМЕРАМИ 50:23:0040344:9, 50:23:0040344:10**

МАТЕРИАЛЫ ПО ОБОСНОВАНИЮ

ТОМ I

**«Планировочная и инженерно-транспортная организация территории.
Социально-экономическое обоснование»**

Книга 1



КОМИТЕТ ПО АРХИТЕКТУРЕ И ГРАДОСТРОИТЕЛЬСТВУ
МОСКОВСКОЙ ОБЛАСТИ

**Государственное автономное учреждение Московской области
«Научно-исследовательский и проектный институт градостроительства»
(ГАУ МО «НИИПИ градостроительства»)**

143960, Московская область, г. Реутов, проспект Мира, д. 57, помещение III, тел: +7 (495) 242 77 07, niipi@mosreg.ru

Договор № 155-2024 от 19.07.2024

**ВНЕСЕНИЕ ИЗМЕНЕНИЙ В ГЕНЕРАЛЬНЫЙ ПЛАН
РАМЕНСКОГО ГОРОДСКОГО ОКРУГА МОСКОВСКОЙ ОБЛАСТИ
ПРИМЕНИТЕЛЬНО К ЗЕМЕЛЬНЫМ УЧАСТКАМ
С КАДАСТРОВЫМИ НОМЕРАМИ 50:23:0040344:9, 50:23:0040344:10**

МАТЕРИАЛЫ ПО ОБОСНОВАНИЮ

ТОМ I

**«Планировочная и инженерно-транспортная организация территории.
Социально-экономическое обоснование»**

Книга 1

Руководитель мастерской ЦОГД
Начальник отдела ОПГП ЦОГД

**П.С. Богачев
Н.В. Макаров**

2024

Архив. № подл | ФИО, подпись и дата | Взамен Арх. № | ФИО, подпись и дата визирования | Техотделом

Состав материалов
Внесения изменений в генеральный план Раменского городского округа
Московской области применительно к земельным участкам
с кадастровыми номерами 50:23:0040344:9, 50:23:0040344:10

№	Наименование документа
	Утверждаемая часть
1	<i>Положение о территориальном планировании.</i>
2	<i>Графические материалы (карты)</i>
2.1	Карта границ населенных пунктов, входящих в состав Раменского городского округа применительно к земельным участкам с кадастровыми номерами 50:23:0040344:9, 50:23:0040344:10
2.2	Карта функциональных зон Раменского городского округа применительно к земельным участкам с кадастровыми номерами 50:23:0040344:9, 50:23:0040344:10
3	<i>Приложение. Сведения о границе населенного пункта, которые должны содержать графическое описание местоположения границы населенного пункта, перечень координат характерных точек этих границ в системе координат, используемой для ведения Единого государственного реестра недвижимости, подготовленные в соответствии с приказом Росреестра от 26.07.2022 №П/0292 (материалы в электронном виде)</i>
	Материалы по обоснованию внесения изменений в генеральный план
4	<i>ТОМ I. «Планировочная и инженерно-транспортная организация территории. Социально-экономическое обоснование. Книга 1</i>
4.1	Текстовая часть
4.2	Графические материалы (карты)
4.2.1	Карта размещения муниципального образования в устойчивой системе расселения Московской области
4.2.2.	Карта существующего использования территории применительно к земельным участкам с кадастровыми номерами 50:23:0040344:9, 50:23:0040344:10
4.2.3	Карта планируемого развития транспортной инфраструктуры в границах Раменского городского округа применительно к земельным участкам с кадастровыми номерами 50:23:0040344:9, 50:23:0040344:10
4.2.4	Карта зон с особыми условиями использования территории в границах Раменского городского округа применительно к земельным участкам с кадастровыми номерами 50:23:0040344:9, 50:23:0040344:10
4.2.5	Карта границ земель лесного фонда с отображением границ лесничеств и лесопарков на территории Раменского городского округа применительно к земельным участкам с кадастровыми номерами 50:23:0040344:9, 50:23:0040344:10
4.2.6	Карта границ земель сельскохозяйственного назначения с отображением особо ценных сельскохозяйственных угодий и мелиорируемых земель Раменского городского округа применительно к земельным участкам с кадастровыми номерами 50:23:0040344:9, 50:23:0040344:10
5	<i>ТОМ I. «Планировочная и инженерно-транспортная организация территории. Социально-экономическое обоснование». Книга 2 - сведения ограниченного доступа</i>
5.1	Текстовая часть
5.2	Графические материалы (карты)

5.2.1	Карта планируемого развития инженерных коммуникаций и сооружений в границах Раменского городского округа применительно к земельным участкам с кадастровыми номерами 50:23:0040344:9, 50:23:0040344:10 - сведения ограниченного доступа
6	ТОМ II. «Охрана окружающей среды»
6.1	Текстовая часть
6.2	Графические материалы (карты)
6.2.1	Карта границ зон негативного воздействия существующих и планируемых объектов капитального строительства Раменского городского округа применительно к земельным участкам с кадастровыми номерами 50:23:0040344:9, 50:23:0040344:10
6.2.2	Карта существующих и планируемых особо охраняемых природных территорий, зон санитарной охраны источников питьевого водоснабжения, водоохранных зон, прибрежных защитных полос, береговых полос водных объектов. Зон затопления и подтопления Раменского городского округа применительно к земельным участкам с кадастровыми номерами 50:23:0040344:9, 50:23:0040344:10
7	ТОМ III. «Объекты культурного наследия»
7.1	Текстовая часть
7.2	Графические материалы (карта)
7.2.1	Карта границ территорий, зон охраны и защитных зон объектов культурного наследия Раменского городского округа применительно к земельным участкам с кадастровыми номерами 50:23:0040344:9, 50:23:0040344:10
8	ТОМ IV. «Основные факторы риска возникновения чрезвычайных ситуаций природного и техногенного характера» - сведения ограниченного доступа
8.1	Текстовая часть
8.2	Графические материалы (карта)
8.2.1	Карта границ территорий, подверженных риску возникновения чрезвычайных ситуаций природного и техногенного характера и воздействия их последствий Раменского городского округа применительно к земельным участкам с кадастровыми номерами 50:23:0040344:9, 50:23:0040344:10 - сведения ограниченного доступа
9	Материалы на электронном носителе
9.1	Текстовые материалы в формате PDF; графические материалы в формате PDF/PNG

Оглавление

Введение	7
1. Общие сведения	16
2. Обоснование выбранного варианта размещения объектов местного значения на основе анализа использования территорий.....	17
2.1. Территория земельных участков с кадастровыми номерами 50:23:0040344:9, 50:23:0040344:10 в системе расселения Московской области	17
2.2. Структура землепользования	17
2.3. Планируемое функциональное зонирование территории	18
2.4. Социально-экономическое развитие	21
2.4.1. Характеристика демографической ситуации.....	21
2.4.2. Развитие жилых территорий.....	21
2.4.3. Сезонное население и развитие территорий, предназначенных для ведения садоводства и огородничества	22
2.4.4. Социальная сфера.....	22
2.4.4.1. Планируемое размещение объектов социально-культурного и коммунально-бытового обслуживания регионального значения	22
2.4.4.2. здравоохранение.....	24
2.4.4.3. Объекты социального обслуживания	24
2.4.4.4. Потребность в объектах социально-культурного и коммунально-бытового обслуживания местного значения.....	24
2.4.4.5. Объекты образования.....	28
2.4.4.6. Объекты физической культуры и массового спорта.....	29
2.4.4.7. Объекты культуры и искусства.....	29
2.4.4.8. Места погребения	30
2.4.5. Развитие территорий производственно-коммунального, общественно-делового назначения.....	30
2.5. Развитие транспортной инфраструктуры.....	31
2.5.1. Внешний транспорт.....	31
2.5.1.1. Железнодорожный транспорт	32
2.5.1.2. Рельсовый транспорт.....	32
2.5.1.3. Автомобильные дороги.....	32
2.5.1.4. Воздушный транспорт	33
2.5.1.5. Водный транспорт	33
2.5.1.6. Трубопроводный транспорт	34
2.5.2. Транспортная инфраструктура в границах земельных участков.....	34
2.5.2.1. Сеть автомобильных дорог и улично-дорожная сеть	34
2.5.2.2. Организация пешеходного и велосипедного движения	34
2.5.2.3. Автомобильный транспорт.....	34
2.5.2.4. Сооружения и объекты для хранения и обслуживания транспортных средств	34
2.5.2.4.1. Объекты для постоянного хранения индивидуальных автотранспортных средств (гаражи и автостоянки)	34
2.5.2.4.2. Объекты технического сервиса автотранспортных средств	35
2.5.2.4.3. Объекты топливозаправочного комплекса	35
2.5.2.5. Общественный пассажирский транспорт.....	35
2.6. Развитие инженерной инфраструктуры	35

3. Перечень земельных участков, включаемых (исключаемых) в (из) границы (границ) населенного пункта.....	36
4. Сведения о планируемых объектах федерального и регионального значения из документов территориального планирования федерального и регионального значения	37
5. Функционально-планировочный баланс территории*	40
6. Приложение 1. Техничко-экономические показатели. Анализ существующего положения.....	41
7. Приложение 2. Финансово-экономическое обоснование стоимости строительства и реконструкции объектов регионального значения социальной инфраструктуры	50
8. Приложение 3. Техничко-экономические показатели. Проектные предложения*.....	51
9. Приложение 4.....	56
10. Перечень земельных участков, включаемых в границы населенных пунктов, в отношении которых Комитетом лесного хозяйства Московской области принято решение в соответствии с Федеральным законом № 280-ФЗ от 29.07.2017 «О внесении изменений в отдельные законодательные акты Российской Федерации в целях устранения противоречий в сведениях государственных реестров и установления принадлежности земельного участка к определенной категории земель» и утверждены акты об изменении документированной информации государственного лесного реестра.	57

Введение

Внесение изменений в генеральный план Раменского городского округа Московской области применительно к земельным участкам с кадастровыми номерами 50:23:0040344:9, 50:23:0040344:10 (далее – генеральный план) подготовлен Государственным автономным учреждением Московской области «Научно-исследовательский и проектный институт градостроительства» (ГАУ МО «НИиПИ градостроительства») в соответствии с Распоряжением Комитета по архитектуре и градостроительству Московской области № 29РВ-634 от 05.07.2024 на основании Договора № 155-2024 от 19.07.2024.

Состав документов генерального плана определен в соответствии со ст. 23 Градостроительного кодекса Российской Федерации.

В соответствии с частью 9 статьи 23 ГрК РФ предусматривает возможность установления законодательством субъектов Российской Федерации особенностей подготовки генерального плана:

- подготовка генерального плана городского округа может осуществляться применительно к отдельным населенным пунктам, входящим в состав городского округа, территориям городского округа за границами населенных пунктов без последующего внесения в генеральный план изменений, относящихся к другим частям территорий городского округа;

- генеральный план городского округа может не содержать карту планируемого размещения объектов местного значения городского округа. В этом случае такая карта подлежит утверждению местной администрацией в порядке, установленном нормативным правовым актом органа государственной власти субъекта Российской Федерации;

- положение о территориальном планировании вместо сведений о видах, назначении и наименованиях планируемых для размещения объектов местного значения городского округа, об их основных характеристиках, местоположении может содержать сведения о потребности в указанных объектах местного значения без указания их основных характеристик и местоположения.

Данные особенности установлены в статье 13 Закона Московской области от 07.03.2007 № 36/2007-ОЗ (ред. от 08.07.2021) «О Генеральном плане развития Московской области» (принят постановлением Мособлдумы от 21.02.2007 N 2/210-П).

Генеральный план содержит следующие материалы.

Утверждаемая часть:

1. Положение о территориальном планировании, которое включает:

- сведения о нормативных потребностях в объектах местного значения;

- параметры функциональных зон, а также сведения о планируемых для размещения в них объектах федерального и регионального значения, за исключением линейных объектов.

2. Графические материалы:

- Карта границ населенных пунктов, входящих в состав Раменского городского округа применительно к земельным участкам с кадастровыми номерами 50:23:0040344:9, 50:23:0040344:10;

- Карта функциональных зон Раменского городского округа применительно к земельным участкам с кадастровыми номерами 50:23:0040344:9, 50:23:0040344:10.

3. Приложение. Сведения о границе населенного пункта, которые должны содержать графическое описание местоположения границы населенного пункта, перечень координат характерных точек этих границ в системе координат, используемой для

ведения Единого государственного реестра недвижимости, подготовленные в соответствии с приказом Росреестра от 26.07.2022 №П/0292.

Материалы по обоснованию внесения изменений в генеральный план:

ТОМ I. «Планировочная и инженерно-транспортная организация территории. Социально-экономическое обоснование» (Книга 1 и Книга 2 – сведения ограниченного доступа);

ТОМ II. «Охрана окружающей среды»;

ТОМ III. «Объекты культурного наследия»;

ТОМ IV. «Основные факторы риска возникновения чрезвычайных ситуаций природного и техногенного характера» (сведения ограниченного доступа);

Приложение к материалам по обоснованию внесения изменений в генеральный план: земельные участки, рассмотренные межведомственной рабочей группой по устранению противоречий в сведениях Государственных реестров (в соответствии с Федеральным законом № 280-ФЗ от 29.07.2017 «О внесении изменений в отдельные законодательные акты Российской Федерации в целях устранения противоречий в сведениях государственных реестров и установления принадлежности земельного участка к определенной категории земель»).

Генеральный план оформлен в соответствии с Приказом Минэкономразвития России от 09.01.2018 № 10 «Об утверждении Требований к описанию и отображению в документах территориального планирования объектов федерального значения, объектов регионального значения, объектов местного значения и о признании утратившим силу приказа Минэкономразвития России от 7 декабря 2016 г. № 793».

В генеральном плане выделяются первая очередь (2029 год) и расчетный срок (2044 год).

Генеральный план подготовлен в соответствии со следующими документами и нормативными правовыми актами (в редакциях, актуальных на момент выпуска проекта):

- Градостроительный кодекс Российской Федерации;
- Водный кодекс Российской Федерации;
- Воздушный кодекс Российской Федерации;
- Лесной кодекс Российской Федерации;
- Земельный кодекс Российской Федерации;
- Федеральный закон от 31.12.2017 № 507-ФЗ «О внесении изменений в Градостроительный кодекс Российской Федерации и отдельные законодательные акты Российской Федерации»;
- Федеральный закон от 25.10.2001 № 137-ФЗ «О введении в действие Земельного кодекса Российской Федерации»;
- Федеральный закон от 29.12.2004 № 191-ФЗ «О введении в действие Градостроительного кодекса Российской Федерации»;
- Федеральный закон от 04.12.2006 № 201-ФЗ «О введении в действие Лесного кодекса Российской Федерации»;
- Федеральный закон от 01.04.1993 № 4730-1 «О Государственной границе Российской Федерации»;

- Федеральный закон от 08.11.2007 № 257-ФЗ «Об автомобильных дорогах и о дорожной деятельности в Российской Федерации и о внесении изменений в отдельные законодательные акты Российской Федерации»;
- Федеральный закон от 10.01.2002 № 7-ФЗ «Об охране окружающей среды»;
- Федеральный закон от 31.03.1999 № 69-ФЗ «О газоснабжении в Российской Федерации»;
- Федеральный закон от 14.03.1995 № 33-ФЗ «Об особо охраняемых природных территориях»;
- Федеральный закон от 30.03.1999 № 52-ФЗ «О санитарно-эпидемиологическом благополучии населения»;
- Федеральный закон от 12.01.1996 № 8-ФЗ «О погребении и похоронном деле»;
- Федеральный закон от 25.06.2002 № 73-ФЗ «Об объектах культурного наследия (памятниках истории и культуры) народов Российской Федерации»;
- Федеральный закон от 26.03.2003 № 35-ФЗ «Об электроэнергетике»;
- Федеральный закон от 06.10.2003 № 131-ФЗ «Об общих принципах организации местного самоуправления в Российской Федерации»;
- Федеральный закон от 10.01.1996 № 4-ФЗ «О мелиорации земель»;
- Федеральный закон от 24.07.2002 № 101-ФЗ «Об обороте земель сельскохозяйственного назначения»;
- Федеральный закон от 07.12.2011 № 416-ФЗ «О водоснабжении и водоотведении»;
- Федеральный закон от 27.07.2010 № 190-ФЗ «О теплоснабжении»;
- Закон Российской Федерации от 21.02.1992 № 2395-1 «О недрах»;
- Федеральный закон от 23.02.1995 № 26-ФЗ «О природных лечебных ресурсах, лечебно-оздоровительных местностях и курортах»;
- Федеральный закон от 20.12.2004 № 166-ФЗ «О рыболовстве и сохранении водных биологических ресурсов»;
- Федеральный закон от 29.07.2017 № 280-ФЗ «О внесении изменений в отдельные законодательные акты Российской Федерации в целях устранения противоречий в сведениях государственных реестров и установления принадлежности земельного участка к определенной категории земель»;
- Постановление Правительства РФ от 11.03.2010 N 138 «Об утверждении Федеральных правил использования воздушного пространства Российской Федерации»;
- Распоряжение Правительства Российской Федерации от 01.08.2016 №1634-р «Об утверждении схемы территориального планирования Российской Федерации в области энергетики»;
- Распоряжение Правительства РФ от 09.02.2012 № 162-р «Об утверждении перечней видов объектов федерального значения, подлежащих отображению на схемах территориального планирования Российской Федерации»;
- Постановление Правительства РФ от 09.04.2016 N 291 (ред. от 29.06.2017) «Об утверждении Правил установления субъектами Российской Федерации нормативов минимальной обеспеченности населения площадью торговых объектов и методики расчета нормативов минимальной обеспеченности населения площадью торговых

объектов, а также о признании утратившим силу постановления Правительства Российской Федерации от 24 сентября 2010 г. N 754»;

- Постановление Правительства Российской Федерации от 08.09.2017 № 1083 «Об утверждении Правил охраны магистральных газопроводов и о внесении изменений в Положение о представлении в федеральный орган исполнительной власти (его территориальные органы), уполномоченный Правительством Российской Федерации на осуществление государственного кадастрового учета, государственной регистрации прав, ведение Единого государственного реестра недвижимости и предоставление сведений, содержащихся в Едином государственном реестре недвижимости, федеральными органами исполнительной власти, органами государственной власти субъектов Российской Федерации и органами местного самоуправления дополнительных сведений, воспроизводимых на публичных кадастровых картах»;

- Постановление Правительства Российской Федерации от 03.03.2018 № 222 «Об утверждении Правил установления санитарно-защитных зон и использования участков, расположенных в границах санитарно-защитных зон»;

- Постановление Правительства Российской Федерации от 20.11.2000 № 878 «Об утверждении Правил охраны газораспределительных сетей»;

- Постановление Правительства Российской Федерации от 18.11.2013 № 1033 «О порядке установления охранных зон объектов по производству электрической энергии и особых условий использования земельных участков, расположенных в границах таких зон»;

- Постановление Правительства Российской Федерации от 24.02.2009 № 160 «О порядке установления охранных зон объектов электросетевого хозяйства и особых условий использования земельных участков, расположенных в границах таких зон»;

- Постановление Правительства Российской Федерации от 26.08.2013 № 736 «О некоторых вопросах установления охранных зон объектов электросетевого хозяйства»;

- Распоряжение Правительства Российской Федерации от 19.03.2013 № 384-р «Об утверждении схемы территориального планирования Российской Федерации в области федерального транспорта (железнодорожного, воздушного, морского, внутреннего водного транспорта) и автомобильных дорог федерального значения»;

- Распоряжение Правительства Российской Федерации от 06.05.2015 № 816-р «Об утверждении схемы территориального планирования Российской Федерации в области федерального транспорта (в части трубопроводного транспорта)»;

- Постановление Главного государственного санитарного врача Российской Федерации от 14.03.2002 № 10 «О введении в действие санитарных правил и норм «Зоны санитарной охраны источников водоснабжения и водопроводов питьевого назначения. СанПиН 2.1.4.1110-02»;

- Постановление Главного государственного санитарного врача Российской Федерации от 30.04.2010 № 45 «Об утверждении СП 2.1.4.2625-10 «Зоны санитарной охраны источников питьевого водоснабжения г. Москвы»;

- Приказ Минэкономразвития России от 09.01.2018 № 10 «Об утверждении Требований к описанию и отображению в документах территориального планирования объектов федерального значения, объектов регионального значения, объектов местного значения и о признании утратившим силу приказа Минэкономразвития России от 7 декабря 2016 г. № 793»;

- Распоряжение Правительства Российской Федерации от 09.06.2017 г. № 1209-р «Об утверждении Генеральной схемы размещения объектов электроэнергетики до 2035 года» (в редакции от 30.12.2022 № 4384-р);
- Приказ Министерства энергетики Российской Федерации от 28.02.2023 № 108 «Об утверждении схемы и программы развития электроэнергетических систем России на 2023-2028 годы»
- Приказ Минэнерго России от 27.12.2022 № 37@ «Об утверждении изменений, вносимых в инвестиционную программу ПАО «Федеральная сетевая компания – Россети» на 2020 – 2024 годы, утвержденную приказом Минэнерго России от 27.12.2019 № 36@, с изменениями, внесенными приказом Минэнерго России от 28.12.2021 № 35@»;
- Приказ Министерства энергетики России от 22.12.2023 № 31@ «Об утверждении изменений, вносимых в инвестиционную программу ПАО «Россети Московский регион» на 2023 – 2027 годы, утвержденную приказом Минэнерго России от 24.11.2022 № 30@»;
- Приказ Министра энергетики Московской области от 18.11.2022 № 53 «Об утверждении изменений, вносимых в инвестиционную программу акционерного общества «Московская областная энергосетевая компания» на 2020-2024 годы, утвержденную приказом министра энергетики Московской области от 18.12.2019 №105, с изменениями, внесенными приказом министра энергетики Московской области от 16.12.2021 №48;
- Приказ Росреестра П/369 от 01.08.2014 «О реализации информационного взаимодействия при ведении государственного кадастра недвижимости в электронном виде»;
- Приказ Министерства регионального развития Российской Федерации от 26.05.2011 № 244 «Об утверждении Методических рекомендаций по разработке проектов генеральных планов поселений и городских округов»;
- Приказ Госгортехнадзора России от 15.12.2000 № 124 «О Правилах охраны газораспределительных сетей»;
- Постановление Главного государственного санитарного врача Российской Федерации от 25.09.2007 №74 «О введении в действие новой редакции санитарно-эпидемиологических правил и нормативов СанПин 2.2.1/2.1.1.1200-03 «Санитарно-защитные зоны и санитарная классификация предприятий, сооружений и иных объектов»;
- «СП42.13330.2016. Свод правил. Градостроительство. Планировка и застройка городских и сельских поселений. Актуализированная редакция СНиП 2.07.01-89» Утвержден Приказом Министерства строительства и жилищно-коммунального хозяйства Российской Федерации от 30.12.2016 № 1034/пр;
- «СП36.13330.2012. Свод правил. Магистральные трубопроводы. Актуализированная редакция СНиП 2.05.06-85» (утв. приказом Госстроя от 25.12.2012 № 108/ГС);
- Закон Московской области от 24.07.2014 N 106/2014-ОЗ (ред. от 21.12.2022) "О перераспределении полномочий между органами местного самоуправления муниципальных образований Московской области и органами государственной власти Московской области" (принят постановлением Мособлдумы от 10.07.2014 N 33/96-П);
- Закон Московской области 08.02.2018 № 11/2018-ОЗ «Об объектах культурного наследия (памятниках истории и культуры) в Московской области»;
- Закон Московской области от 07.03.2007 № 36/2007-ОЗ «О Генеральном плане развития Московской области»;

- Закон Московской области от 17.07.2007 № 115/2007-ОЗ «О погребении и похоронном деле в Московской области»;
- Закон Московской области от 12.06.2004 № 75/2004-ОЗ «Об обороте земель сельскохозяйственного назначения на территории Московской области»;
- Закон Московской области от 05.12.2014 № 164/2014-ОЗ «О видах объектов областного значения, подлежащих отображению на схемах территориального планирования Московской области, видах объектов местного значения муниципального района, поселения, городского округа, подлежащих отображению на схеме территориального планирования муниципального района, генеральном плане поселения, генеральном плане городского округа Московской области»;
- Закон Московской области от 18 апреля 2019 года N 58/2019-ОЗ «Об организации местного самоуправления на территории Раменского муниципального района»;
- Постановление Правительства Московской области от 07.04.2014 № 244/9 «Об утверждении итогового отчета о реализации долгосрочной целевой программы Московской области «Чистая вода Подмосковья» на 2013-2020 годы» за 2013 год»;
- Генеральная схема газоснабжения Московской области до 2030 года», разработанная ОАО «Газпром промгаз» при участии АО «Мособлгаз», одобренная утвержденным решением Межведомственной комиссии по вопросам энергообеспечения Московской области от 14.11.2013 № 11;
- Постановление Правительства Московской области от 30.12.2020 № 1069/43 «Об утверждении Региональной программы газификации жилищно-коммунального хозяйства, промышленных и иных организаций Московской области на период 2020-2024 годов»;
- Постановление Правительства МО от 20.12.2004 N 778/50 (ред. от 09.02.2024) "Об утверждении Программы Правительства Московской области «Развитие газификации в Московской области до 2030 года»;
- Постановление Правительства Московской области от 11.07.2007 № 517/23 «Об утверждении Схемы территориального планирования Московской области – основных положений градостроительного развития»;
- Постановление Правительства Московской области от 11.02.2009 № 106/5 «Об утверждении Схемы развития и размещения особо охраняемых природных территорий в Московской области»;
- Постановление Правительства Московской области от 25.03.2016 № 230/8 «Об утверждении Схемы территориального планирования транспортного обслуживания Московской области»;
- Постановление Правительства Московской области от 20.03.2014 № 168/9 «О развитии транспортно-пересадочных узлов на территории Московской области»;
- Постановление Правительства Московской области от 26.03.2014 № 194/9 «Об утверждении итогового отчёта о реализации долгосрочной целевой программы Московской области «Разработка Генерального плана развития Московской области на период до 2020 года»;
- Постановление Правительства Московской области от 17.08.2015 № 713/30 «Об утверждении нормативов градостроительного проектирования Московской области»;
- Постановление Правительства Московской области от 30.12.2014 №1169/51 «Об утверждении положения о подготовке проектов документов территориального планирования муниципальных образований Московской области и направления их на

утверждение в представительные органы местного самоуправления муниципального района, городского округа»;

- Постановление Правительства Московской области от 15.03.2002 № 84/9 «Об утверждении списка памятников истории и культуры»;

- Постановление Правительства МО от 28.03.2017 N 221/10 «О нормативах минимальной обеспеченности населения Московской области площадью торговых объектов»;

- Постановление Правительства Московской области от 28.12.2018 № 1023/45 «О Стратегии социально-экономического развития Московской области на период до 2030 года»;

- Постановление Правительства Московской области от 17.10.2017 № 863/38 «Об утверждении государственной программы Московской области «Развитие инженерной инфраструктуры и энергоэффективности» на 2018-2026 годы и признании утратившими силу отдельных постановлений Правительства Московской области» с изменениями на 29.12.2021;

- Постановление Правительства МО от 15.10.2019 N 734/36 (ред. от 02.08.2022) «Об утверждении государственной программы Московской области «Образование Подмосковья» на 2020-2026 годы и признании утратившим силу постановления Правительства Московской области от 25.10.2016 N 784/39 «Об утверждении государственной программы Московской области «Образование Подмосковья» на 2017-2025 годы»;

- Постановление Правительства МО от 04.10.2022 N 1065/35 «О досрочном прекращении реализации государственной программы Московской области «Социальная защита населения Московской области» на 2017-2024 годы и утверждении государственной программы Московской области «Социальная защита населения Московской области» на 2023-2027 годы»;

- Постановление Правительства МО от 04.10.2022 N 1068/35 «О досрочном прекращении реализации государственной программы Московской области «Экология и окружающая среда Подмосковья» на 2017-2026 годы и утверждении государственной программы Московской области «Экология и окружающая среда Подмосковья» на 2023-2027 годы»;

- Постановление Правительства МО от 04.10.2022 N 1075/35 «О досрочном прекращении реализации государственной программы Московской области «Сельское хозяйство Подмосковья» и утверждении государственной программы Московской области «Сельское хозяйство Подмосковья» на 2023-2030 годы»;

- Постановление Правительства МО от 04.10.2022 N 1058/35 «О досрочном прекращении реализации государственной программы Московской области «Здравоохранение Подмосковья» на 2019-2024 годы и утверждении государственной программы Московской области «Здравоохранение Подмосковья» на 2023-2027 годы»;

- Постановление Правительства МО от 27.12.2022 N 1463/48 «О внесении изменений в государственную программу Московской области «Здравоохранение Подмосковья» на 2023-2027 годы»;

- Постановление Правительства МО от 04.10.2022 N 1074/35 «О досрочном прекращении реализации государственной программы Московской области «Предпринимательство Подмосковья» на 2017-2024 годы и утверждении государственной

программы Московской области «Предпринимательство Подмосковья на 2023-2027 годы»;

- Постановление Правительства МО от 25.10.2016 N 790/39 «Об утверждении государственной программы Московской области «Жилище» на 2017-2027 годы»;

- Постановление Правительства МО от 04.10.2022 N 1073/35 «О досрочном прекращении реализации государственной программы Московской области «Архитектура и градостроительство Подмосковья» на 2017-2024 годы и утверждении государственной программы Московской области «Архитектура и градостроительство Подмосковья» на 2023-2027 годы»;

- Постановление Правительства Московской области от 4 октября 2022 г. № 1067/35 «О досрочном прекращении реализации государственной программы Московской области «Культура Подмосковья» и утверждении государственной программы Московской области «Культура и туризм Подмосковья» на 2023-2027 годы»;

- Распоряжение Минсельхозпрода МО от 10.10.2019 N 20РВ-349 «Об утверждении Перечня особо ценных продуктивных сельскохозяйственных угодий, расположенных на территории Московской области, использование которых для других целей не допускается»;

- Постановление Правительства МО от 26.09.2019 N 656/32 «О внесении изменений в некоторые постановления Правительства Московской области по вопросам формирования Перечня особо ценных продуктивных сельскохозяйственных угодий, расположенных на территории Московской области, использование которых для других целей не допускается»;

- Решение исполнительных комитетов Московского городского и Московского областного советов народных депутатов от 17.04.1980 г. № 500-1143 «Об утверждении проекта установления красных линий границ зон санитарной охраны источников водоснабжения г. Москвы в границах ЛПЗП»;

- Постановление Правительства Москвы и Правительства Московской области от 17.12.2019 № 1705-ПП/970/44 «О зонах санитарной охраны источников питьевого и хозяйственно-бытового водоснабжения на территории Москвы и Московской области»;

- Распоряжение Министерства культуры Московской области от 20.03.2020 № 17РВ-37 «Об утверждении методических рекомендаций о применении нормативов и норм ресурсной обеспеченности населения в сфере культуры на территории Московской области»;

- Приказ Министерства спорта Российской Федерации от 19.08.2021 № 649 «О рекомендованных нормативах и нормах обеспеченности населения объектами спортивной инфраструктуры»;

- Приказ Министерства спорта Российской Федерации от 18.03.2018 № 244 «Об утверждении методических рекомендаций о применении нормативов и норм при определении потребности субъектов Российской Федерации в объектах физической культуры и спорта»;

- Приказ Минэнерго России от 28.02.2023 № 108 «Об утверждении схемы и программы развития электроэнергетических систем России на 2023 - 2028 годы»;

- Постановление Правительства Московской области от 04.10.2022 № 1061/35 «О досрочном прекращении реализации государственной программы Московской области «Развитие инженерной инфраструктуры и энергоэффективности на 2018 - 2026 годы» и

утверждении государственной программы Московской области «Развитие инженерной инфраструктуры, энергоэффективности и отрасли обращения с отходами на 2023 - 2028 годы»»;

- Постановление Правительства Московской области от 17.01.2023 № 1/2 «О внесении изменений в государственную программу Московской области «Развитие инженерной инфраструктуры, энергоэффективности и отрасли обращения с отходами» на 2023 - 2028 годы»;

- Постановление Правительства Московской области от 30.12.2022 № 1522/48 «О внесении изменений в Программу Правительства Московской области «Развитие газификации в Московской области до 2030 года»»;

- Постановление Правительства Московской области от 04.10.2022 № 1066/35 «О досрочном прекращении реализации государственной программы Московской области «Спорт Подмосковья» и утверждении государственной программы Московской области «Спорт Подмосковья» на 2023-2027 годы»;

- Постановление Правительства Московской области от 04.10.2022 № 1071/35 «О досрочном прекращении реализации государственной программы Московской области «Строительство объектов социальной инфраструктуры» и утверждении государственной программы Московской области «Строительство объектов социальной инфраструктуры» на 2023-2027 годы».

При подготовке проекта учтены сведения государственного кадастра недвижимости, генеральный план Раменского городского округа Московской области, утвержденный Решением Совета депутатов Раменского городского округа Московской области от 22.12.2021 № 13/3-СД (в актуальной редакции).

1. Общие сведения

Раменский городской округ расположен в восточной части Московской области. Земельные участки с кадастровыми номерами 50:23:0040344:9, 50:23:0040344:10 расположены в центральной части Раменского городского округа.

Внешние транспортные связи земельных участков с кадастровыми номерами 50:23:0040344:9, 50:23:0040344:10 с Москвой и центрами муниципальных образований Московской области осуществляются по автомобильной дороге регионального значения: М-5 «Урал» – РАОС.

Автомобильная дорога регионального значения М-5 «Урал» – РАОС проходит вблизи земельных участков, вдоль юго-восточной и юго-западной границ.

Площадь земельного участка в рассматриваемых границах составляет соответственно - 11,10 га.

2. Обоснование выбранного варианта размещения объектов местного значения на основе анализа использования территорий

2.1. Территория земельных участков с кадастровыми номерами 50:23:0040344:9, 50:23:0040344:10 в системе расселения Московской области

В соответствии со Схемой территориального планирования Московской области – основными положениями градостроительного развития (далее – СТП МО ОПГР), утвержденной постановлением Правительства Московской области от 11.07.2007 № 517/23, земельные участки с кадастровыми номерами 50:23:0040344:9, 50:23:0040344:10 входят в состав Видновско-Подольско-Раменскую устойчивую систему расселения, которая по доминирующим признакам функционального освоения и пространственной организации является рекреационно-городской. Согласно СТП МО для земельных участков с кадастровыми номерами 50:23:0040344:9, 50:23:0040344:10 определена рекреационная модель пространственной организации территорий. Для рекреационной модели развития территории характерны территории, обладающие высокой степенью озелененных территорий и с высокой долей рекреационных ресурсов

В соответствии с СТП МО ОПГР, на территории земельных участков с кадастровыми номерами 50:23:0040344:9, 50:23:0040344:10 отсутствуют планируемые природные экологические и природно-исторические территории (ландшафты) регионального значения.

2.2. Структура землепользования

По данным государственного кадастра недвижимости площадь земельных участков с кадастровыми номерами 50:23:0040344:9, 50:23:0040344:10 внесенных в публичную кадастровую карту государственного кадастра недвижимости, составляет 11,10 га.

Площадь земельного участка с кадастровым номером 50:23:0040344:9 составляет 72970 кв.м.

Категория земель: Земли сельскохозяйственного назначения.

Вид разрешенного использования по документу: Для проведения научно-исследовательских работ и хозяйственности

Площадь земельного участка с кадастровым номером 50:23:0040344:10 составляет 38058 кв.м.

Категория земель: Земли сельскохозяйственного назначения.

Вид разрешенного использования по документу: Для проведения научно-исследовательских работ и хозяйственности

Структура земель, состоящих из земельных участков, поставленных на кадастровый учет

Категория земель	Площадь, га
Общая площадь земельных участков с кадастровыми номерами 50:23:0040344:9, 50:23:0040344:10	11,10
Земли сельскохозяйственного назначения.	11,10

2.3. Планируемое функциональное зонирование территории

Параметры функциональных зон и режимы их использования применяются с учетом:

- Решения Исполкома Московского городского и областного Советов народных депутатов от 17.04.1980 №500-1143 «Об утверждении проекта установления красных линий границ зон санитарной охраны источников водоснабжения г. Москвы в границах ЛПЗП» до принятия решения об установлении зон санитарной охраны источников водоснабжения на территории Московской области. Границы зон санитарной охраны источников питьевого водоснабжения отображены в материалах по обоснованию генерального плана на Карте границ зон санитарной охраны источников водоснабжения города Москвы в соответствии с Решением Исполнительных Комитетов Московского городского и областного Советов народных депутатов от 17 апреля 1980 г. № 500-1143 (ограниченного доступа) в информационных целях и не являются предметом утверждения генерального плана. В целях предостережения заинтересованных лиц о возможном расположении объектов недвижимости в границах ЗСО источников питьевого водоснабжения г. Москвы на Карте функциональных зон (общедоступный материал) указаны функциональные зоны, границы которых пересекают границы I,II поясов зон санитарной охраны источников питьевого водоснабжения.

- Режимов использования территорий объектов культурного наследия и их зон охраны, установленных утвержденными нормативно-правовыми актами в области охраны объектов культурного наследия. Границы территорий объектов культурного наследия и утвержденных зон охраны объектов культурного наследия отображены в материалах по обоснованию генерального плана на Карте границ территорий, зон охраны и защитных зон объектов культурного наследия в составе Тома III. «Объекты культурного наследия». Книга 1. Объекты археологического наследия отображены в материалах по обоснованию генерального плана на Карте границ территорий, зон охраны и защитных зон объектов культурного наследия в составе Тома III. «Объекты культурного наследия». Книга 2 (ограниченного доступа).

- Режимов использования особо охраняемых природных и их охранных зон (при наличии), установленных утвержденными нормативно-правовыми актами. Границы ООПТ и их охранных зон (при наличии) отображены в материалах по обоснованию генерального плана на Карте существующих и планируемых особо охраняемых природных территорий, зон санитарной охраны источников питьевого водоснабжения, водоохраных зон, прибрежных защитных полос, береговых полос водных объектов. Зон затопления и подтопления.

- Иными ограничениями в зонах с особыми условиями использования территории, установленными в соответствии с действующим законодательством. Зоны с особыми условиями использования территорий отображены в материалах по обоснованию генерального плана на Карте зон с особыми условиями использования территории в границах муниципального образования.

Границы функциональных зон определены с учетом границ населенного пункта, естественных границ природных, линейных объектов, границ земельных участков. Функциональные зоны преимущественно объединены в значительные по площади территории, имеющие общую функционально-планировочную структуру и отделенные от других территорий ясно определяемыми границами (естественными границами природных объектов, искусственными границами (железные и автомобильные дороги, каналы, урбанизированные/освоенные территории, красные линии, границы земельных участков) и т.п.).

Зоны различного функционального назначения могут включать в себя:

1) территории общего пользования, занятые площадями, улицами, проездами, дорогами, набережными, скверами, бульварами, водоемами и другими объектами;

2) территории, занятые участками коммунальных и инженерных объектов, участками объектов социально-бытового обслуживания;

3) территории, занятые участками, имеющими виды функционального назначения, отличные от вида (видов) функционального назначения функциональной зоны, и занимающими менее 25% территории функциональной зоны. Иное может быть уточнено в рамках разработки проекта планировки территории.

Размещение объектов капитального строительства в функциональных зонах в границах зон минимальных расстояний до магистральных или промышленных трубопроводов (газопроводов, нефтепроводов и нефтепродуктопроводов) должно соответствовать требованиям таблицы 4 и таблицы 5 СП 36.133330.2012 «Магистральные трубопроводы».

В целях наиболее эффективного использования территорий, допускается в составе функциональных зон, не предусматривающих жилищного строительства, расположенных в границах населенных пунктов, размещение любых нежилых объектов при условии соблюдения нормативов градостроительного проектирования, требований технических регламентов, санитарных правил и норм, иных обязательных требований, предусмотренным действующим законодательством, без внесения изменений в генеральный план. Перечень видов объектов капитального строительства, допустимых к размещению в составе функциональных зон, не предусматривающих жилищного строительства, расположенных в границах населенных пунктов, определяется с учетом градостроительных регламентов, установленных в правилах землепользования и застройки.¹

В генеральном плане городского округа определена структура функциональных зон, в которой выделяются следующие группы зон:

1. Зоны сельскохозяйственного назначения

В состав зон сельскохозяйственного назначения включены:

- Зона, предназначенная для ведения садоводства и огородничества **СХ2**

Зоны сельскохозяйственного назначения включают в себя преимущественно территории сельскохозяйственного использования. В состав данной зоны включены как территории сельскохозяйственного производства и переработки сельскохозяйственной продукции, так и сельскохозяйственные угодья. В случае нахождения земельных участков в Перечне особо ценных продуктивных сельскохозяйственных угодий, расположенных на территории Московской области, использование которых в несельскохозяйственных целях не допускается, использование земельных участков возможно только в качестве сельскохозяйственных угодий. Получение разрешительной документации на строительство на земельных участках возможно только после их исключения из Перечня.

Развитие данных зон планируется в целях сохранения и поддержания соответствующего уровня ценных сельскохозяйственных участков, в том числе в целях предотвращения замещения данного вида функциональной зоны иными видами деятельности.

При развитии данных зон следует руководствоваться действующим земельным законодательством, а в отношении объектов сельхозпроизводства следует учитывать технические регламенты и нормативные требования.

К зоне, предназначенной для ведения садоводства и огородничества относятся участки как в границах населенных пунктов (с возможностью постоянного проживания), так и вне границ населенных пунктов (для временного проживания), а также участки для

¹ применяется к территории городского округа

осуществления отдыха и (или) выращивания гражданами для собственных нужд сельскохозяйственных культур.

Функциональные зоны	Местоположение	Мероприятия территориального планирования	Площадь зоны, га	Параметры планируемого развития*	Планируемые для размещения объекты федерального (Ф) и регионального (Р) значения**
Зона, предназначенная для ведения садоводства и огородничества СХ2	Раменский ГО, ЗУ с кадастровыми номерами 50:23:0040344:9, 50:23:0040344:10	Планируемая функциональная зона	11,10	в соответствии с РНГП/ППТ/ГК	-
	ИТОГО га		11,10		
	ВСЕГО га		11,10		

2.4. Социально-экономическое развитие

2.4.1. Характеристика демографической ситуации

Постоянное население на земельных участках с кадастровыми номерами 50:23:0040344:9, 50:23:0040344:10, расположенными на территории Раменского городского округа, отсутствует.

Численность постоянного населения на земельных участках с кадастровыми номерами 50:23:0040344:9, 50:23:0040344:10 на первую очередь и на расчётный срок составит 0 тыс. человек (таблица 2.4.1.1).

Численность постоянного и сезонного населения на земельных участках с кадастровыми номерами 50:23:0040344:9, 50:23:0040344:10

Таблица 2.4.1.1

	Постоянное население, тыс.чел.			Сезонное население, тыс.чел.		
	Существующее положение	Первая очередь	Расчётный срок	Существующее положение	Первая очередь	Расчётный срок
ВСЕГО по ЗУ 50:23:0040344:9, 50:23:0040344:10	0,00	0,00	0,00	0,00	0,16	0,16

На земельных участках с кадастровыми номерами 50:23:0040344:9, 50:23:0040344:10 планируется создание 4 новых рабочих мест.

2.4.2. Развитие жилых территорий

Жилищный фонд на земельных участках с кадастровыми номерами 50:23:0040344:9, 50:23:0040344:10 отсутствует, участок свободен от застройки.

Согласно генеральному плану Раменского городского округа, утвержденному решением Совета депутатов Раменского городского округа Московской области от 22.12.2021 № 13/3-СД на земельных участках с кадастровыми номерами 50:23:0040344:9, 50:23:0040344:10 не предусмотрено размещение новой жилой застройки. Проектом внесения изменений в генеральный план Раменского городского округа Московской области применительно к земельным участкам с кадастровыми номерами 50:23:0040344:9, 50:23:0040344:10 не предусматривается размещение новой жилой застройки.

Параметры развития территорий нового жилищного строительства могут уточняться в соответствии с проектами планировки территории и градостроительными концепциями, одобренными решениями Градостроительного совета Московской области.

2.4.3. Сезонное население и развитие территорий, предназначенных для ведения садоводства и огородничества

Сезонное население на земельных участках с кадастровыми номерами 50:23:0040344:9, 50:23:0040344:10 отсутствует, участок свободен от застройки.

Проектом внесения изменений в генеральный план Раменского городского округа Московской области применительно к земельным участкам с кадастровыми номерами 50:23:0040344:9, 50:23:0040344:10 предусматривается развитие территорий для ведения садоводства и огородничества общей площадью 11,10 га.

При освоении данных территориальных ресурсов объём нового строительства составит 96,0 тыс. кв. м с сезонным населением 0,16 тыс. человек (64 участка).

2.4.4. Социальная сфера

2.4.4.1. Планируемое размещение объектов социально-культурного и коммунально-бытового обслуживания регионального значения ²

Объекты регионального значения приводятся для информативной целостности документа и не являются предметом утверждения генерального плана. Количество, местоположение и емкость (мощность) объектов приводится ориентировочно и будет определяться (уточняться) на стадии разработки проекта планировки территории в соответствии с нормативами градостроительного проектирования, а также согласно Программам комплексного развития муниципального образования и Адресным инвестиционным программам Московской области.

Расчёт потребности в учреждениях социально-культурного и коммунально-бытового обслуживания на земельных участках с кадастровыми номерами 50:23:0040344:9, 50:23:0040344:10 приведён в таблице 2.4.4.1.1.

² Емкость (мощность) объектов приводится ориентировочно и будет определяться (уточняться) на стадии разработки ППТ в соответствии с РНГП, а также согласно Программам Комплексного Развития муниципального образования и Адресным инвестиционным программам Московской области

Расчет потребности в учреждениях социально-культурного и коммунально-бытового обслуживания населения регионального значения

Таблица 2.4.4.1.1

Поз.	Наименование учреждений обслуживания	Единица измерения	Нормативный показатель на 1000 жителей	Существующие сохраняемые учреждения	Требуется по нормативу		
					Существующее положение	Первая очередь	Расчетный срок
1. Учреждения здравоохранения							
1.1.	Лечебно-профилактические медицинские организации (кроме санаторно-курортных), оказывающие медицинскую помощь в стационарных условиях, ее структурные подразделения (больничные стационары)	коек	8,1	0	0	0	0
1.2.	Лечебно-профилактические медицинские организации, оказывающие медицинскую помощь в амбулаторных условиях и (или) в условиях дневного стационара (амбулаторно-поликлинические учреждения), обособленные структурные подразделения медицинских организаций, оказывающие первичную медико-санитарную помощь (ФАП/ВОП)	пос./см	17,75	0	0	0	0
1.3.	Медицинские организации, оказывающие скорую медицинскую помощь, их структурные подразделения (станции скорой помощи)	автомобили	0,1	0	0	0	0
2. Объекты социального обслуживания							
2.1.	Комплексные, полустационарные и нестационарные организации социального обслуживания (УКЦСОН)	объект	не требуется	0	0	0	0

2.4.4.2.Здравоохранение

На земельных участках с кадастровыми номерами 50:23:0040344:9, 50:23:0040344:10 отсутствуют учреждения здравоохранения.

В соответствии с НПП МО нормативный показатель обеспеченности населения амбулаторно-поликлиническими учреждениями составляет 17,75 пос./смену на 1 тыс. чел., обеспеченности населения в больничных койках – 8,1 коек на 1 тыс. чел, обеспеченность населения станциями скорой помощи – 0,1 автомобиль на 1 тыс.человек.

Нормативная потребность существующего населения в больничных стационарах (коек) – 0, планируемого населения на расчетный срок (коек) – 0.

Нормативная потребность существующего населения в амбулаторно-поликлинических учреждениях (посещений в смену) – 0, планируемого населения на расчетный срок (посещений в смену) – 0.

Нормативная потребность существующего населения в станциях скорой помощи (автомобиль) – 0, планируемого населения на расчетный срок (автомобиль) – 0.

Проектом внесения изменений в генеральный план Раменского городского округа Московской области применительно земельным участкам с кадастровыми номерами 50:23:0040344:9, 50:23:0040344:10 не предусматривается размещение учреждений здравоохранения.

2.4.4.3.Объекты социального обслуживания

По данным Министерства социального развития Московской области на земельных участках с кадастровыми номерами 50:23:0040344:9, 50:23:0040344:10 отсутствуют объекты социального обслуживания населения.

Проектом внесения изменений в генеральный план Раменского городского округа Московской области применительно к земельным участкам с кадастровыми номерами 50:23:0040344:9, 50:23:0040344:10 не планируется размещение новых объектов социального обслуживания населения.

2.4.4.4. Потребность в объектах социально-культурного и коммунально-бытового обслуживания местного значения

Нормативные потребности в объектах местного значения определяются в соответствии с региональными нормативами градостроительного проектирования. Количество, емкость и местоположение объектов местного значения не устанавливаются в Генеральном плане и являются предметом утверждения карты планируемого размещения объектов местного значения. Мероприятия по планируемым объектам местного значения в составе карты планируемых объектов местного значения определяются на основании установленных в Генеральном плане потребностей с учетом особенностей территории и возможности размещения планируемых объектов местного значения на смежных территориях.

Расчет потребности в учреждениях социально-культурного и коммунально-бытового обслуживания местного значения на существующее и планируемое постоянное население земельных участках с кадастровыми номерами 50:23:0040344:9,

50:23:0040344:10, расположенном на территории Раменского городского округа, приведен в таблице 2.4.4.4.1.

Расчет потребности в учреждениях социально-культурного и коммунально-бытового обслуживания населения местного значения

Таблица 2.4.4.4.1

Поз.	Наименование учреждений обслуживания	Единица измерения	Нормативный показатель на 1000 жителей	Существующие сохраняемые учреждения	Требуется по нормативу		
					Существующее положение	Первая очередь	Расчетный срок
1. Объекты образования							
1.1.	Общеобразовательные организации	мест	135	0	0	0	0
1.2.	Дошкольные образовательные организации	мест	65	0	0	0	0
2. Объекты культуры и искусства							
2.1.	Объекты культурно-досугового (клубного) типа	мест	-	0	0	0	0
2.2.	Организации дополнительного образования (ДШИ)	мест	18 % от численности детей в возрасте от 5 до 18 лет	0	0	0	0
2.3.	Зрелищные организации (театры)	мест	-	0	не требуется	не требуется	не требуется
2.4.	Зрелищные организации (концертные организации)	мест	-	0	не требуется	не требуется	не требуется
3. Объекты физической культуры и массового спорта							
3.1.	Спортивные сооружения (плоскостные)	тыс. кв. м	0,9483	0	0	0	0
3.2.	Объекты спорта, включающие раздельно нормируемые спортивные сооружения (спортивные залы)	тыс. кв.м площади пола	0,106	0	0	0	0
3.3.	Объекты спорта, включающие раздельно нормируемые спортивные сооружения (бассейны)	кв.м зеркала воды	9,96	0	0	0	0
3.4.	ДЮСШ	мест	20 % от численности детей в возрасте от 6 до 15 лет	0	0	0	0
3.5.	ЕПС	человек	122/1000 чел	0	0	0	0

Поз.	Наименование учреждений обслуживания	Единица измерения	Нормативный показатель на 1000 жителей (возраст 3-79 лет)	Существующие сохраняемые учреждения	Требуется по нормативу		
					Существующее положение	Первая очередь	Расчетный срок
4. Места погребения							
4.1.	Кладбища	га	0,24	0	0	0	0

2.4.4.5. Объекты образования

Дошкольные образовательные организации

На земельных участках с кадастровыми номерами 50:23:0040344:9, 50:23:0040344:10 дошкольные образовательные организации отсутствуют.

В соответствии с НГП МО нормативный показатель обеспеченности населения местами в дошкольных образовательных организациях – 65 мест на 1 тыс. человек.

Нормативная потребность населения в дошкольных образовательных организациях приведена в таблице 2.4.2.1.1.

Нормативная потребность в дошкольных образовательных организациях

Таблица 2.4.2.1.1.

Показатель	Потребность		
	Существующее положение	Первая очередь	Расчётный срок
Численность населения	0	0	0
Нормативная потребность (мест)	0	0	0

Общеобразовательные организации

На земельных участках с кадастровыми номерами 50:23:0040344:9, 50:23:0040344:10 отсутствуют общеобразовательные организации.

В соответствии с НГП МО нормативный показатель обеспеченности населения местами в общеобразовательных организациях – 135 мест на 1 тыс. чел.

Нормативная потребность населения в общеобразовательных организациях приведена в таблице 2.4.2.1.2.

Нормативная потребность в общеобразовательных организациях

Таблица 2.4.2.1.2.

Показатель	Потребность		
	Существующее положение	Первая очередь	Расчётный срок
Численность населения	0	0	0
Нормативная потребность (мест)	0	0	0

2.4.4.6. Объекты физической культуры и массового спорта

На земельных участках с кадастровыми номерами 50:23:0040344:9, 50:23:0040344:10 отсутствуют объекты физической культуры и массового спорта.

В соответствии с НГП МО нормативный показатель обеспеченности населения объектами каждого типа составляет:

спортивные залы – 0,106 тыс. кв. м площади пола на 1 тыс. чел.;

спортивные сооружения (плоскостные) – 0,9483 тыс. кв. м на 1 тыс. чел.;

плавательные бассейны – 9,96 кв. м зеркала воды на 1 тыс. чел.;

ДЮСШ - 20 % от численности детей от 6 до 15 лет.

Нормативная потребность в объектах физической культуры и массового спорта представлена в таблице 2.4.4.6.1.

Нормативная потребность в объектах физической культуры и массового спорта

Таблица 2.4.4.6.1.

Показатель	Потребность		
	Существующее положение	Первая очередь	Расчётный срок
Численность населения	0	0	0
Нормативная потребность в спортивных залах (тыс.кв.м.)	0	0	0
Нормативная потребность в спортивных сооружениях (плоскостных) (тыс.кв.м.)	0	0	0
Нормативная потребность в бассейнах (кв.м. зеркала воды)	0	0	0
Нормативная потребность в ДЮСШ (мест)	0	0	0

2.4.4.7. Объекты культуры и искусства

На земельных участках с кадастровыми номерами 50:23:0040344:9, 50:23:0040344:10 отсутствуют объекты культуры и искусства.

Нормативная потребность в объектах культуры и искусства представлена в таблице 2.4.4.7.1.

Нормативная потребность в объектах культуры и искусства

Таблица 2.4.4.7.1

Показатель	Потребность		
	Существующее положение	Первая очередь	Расчётный срок
Численность населения	0	0	0
Нормативная потребность в объектах культурно-досугового	0	0	0

Показатель	Потребность		
	Существующее положение	Первая очередь	Расчётный срок
(клубного) типа (посадочных мест)			
Нормативная потребность в организациях дополнительного образования (ДШИ) (мест)	0	0	0

2.4.4.8. Места погребения

По данным Главного управления региональной безопасности Московской области на земельных участках с кадастровыми номерами 50:23:0040344:9, 50:23:0040344:10 места погребения отсутствуют.

Расчетный показатель потребности в местах захоронения (в соответствии с СП 42.13330.2011 «СНиП 2.07.01-89*. Градостроительство. Планировка и застройка городских и сельских поселений») составляет 0,24 га на 1 тыс. чел.

Нормативная потребность населения в местах погребения приведена в таблице 2.4.4.8.1.

Нормативная потребность в местах погребения

Таблица 2.4.4.8.1.

Показатель	Потребность		
	Существующее положение	Первая очередь	Расчётный срок
Численность населения	0	0	0
Нормативная потребность (га)	0	0	0

2.4.5. Развитие территорий производственно-коммунального, общественно-делового назначения

Проектом внесения изменений в генеральный план Раменского городского округа Московской области применительно к земельным участкам с кадастровыми номерами 50:23:0040344:9, 50:23:0040344:10 предусмотрено создание 4 новых рабочих мест (КПП, ВЗУ, ЛОС).

2.5. Развитие транспортной инфраструктуры

Развитие транспортной инфраструктуры неразрывно связано с изменениями в системе расселения и направлено в первую очередь на обеспечение и совершенствование связей как в системе расселения Московской области, в частности Видновско – Подольско – Раменской устойчивой системе расселения, так и внутри Раменского городского округа, расположенного в восточной части Московской области.

Внесения изменений в генеральный план Раменского городского округа Московской области применительно к земельным участкам с кадастровыми номерами 50:23:0040344:9, 50:23:0040344:10 выполнены с учётом:

- **Схемы территориального планирования Российской Федерации в области федерального транспорта (железнодорожного, воздушного, морского, внутреннего водного транспорта) и автомобильных дорог федерального значения**, утвержденной распоряжением Правительства Российской Федерации от 19.03.2013 №384-р;

- **Схемы территориального планирования Российской Федерации в области федерального транспорта (в части трубопроводного транспорта)**, утвержденной распоряжением Правительства Российской Федерации от 06.05.2015 №816-р;

- **Схемы территориального планирования транспортного обслуживания Московской области**, утвержденной постановлением Правительства Московской области от 25.03.2016 №230/8 (ред. от 14.03.2024);

- **Государственной программы Московской области «Развитие инженерной инфраструктуры, энергоэффективности и отрасли обращения с отходами» на 2023-2028 годы**, утвержденной постановлением Правительства Московской области от 04.10.2022 №1061/35;

- **Государственной программы Московской области «Развитие и функционирование дорожно-транспортного комплекса» на 2023-2027 годы**, утверждённой постановлением Правительства Московской области от 04.10.2022 №1069/35;

- **Нормативов градостроительного проектирования Московской области**, утверждённых постановлением Правительства Московской области от 17.08.2015 №713/30;

- **Генерального плана Раменского городского округа Московской области**, утвержденного решением Совета депутатов Раменского городского округа Московской области от 22.12.2021 №13/3-СД.

2.5.1. Внешний транспорт

Внешний транспорт – это система структурных элементов, ответственных за связь территорий с внешним миром, в которую входят: система железнодорожного транспорта, система автомобильного транспорта, водного, воздушного транспорта и система трубопроводного транспорта.

Внешние транспортные связи земельных участков с кадастровыми номерами 50:23:0040344:9, 50:23:0040344:10 с Москвой и центрами муниципальных образований Московской области осуществляются автомобильным транспортом (см. п. 2.5.1.3.).

2.5.1.1. Железнодорожный транспорт³

На территории Раменского городского округа, применительно к земельным участкам с кадастровыми номерами 50:23:0040344:9, 50:23:0040344:10, объекты железнодорожного транспорта отсутствуют.

2.5.1.2. Рельсовый транспорт⁴

На территории Раменского городского округа, применительно к земельным участкам с кадастровыми номерами 50:23:0040344:9, 50:23:0040344:10, объекты рельсового транспорта отсутствуют.

2.5.1.3. Автомобильные дороги

Внешние транспортные связи земельных участков с кадастровыми номерами 50:23:0040344:9, 50:23:0040344:10 с Москвой и центрами муниципальных образований Московской области осуществляются по автомобильной дороге регионального значения: М-5 «Урал» – РАОС (учетный номер 46Н-09283) (см. Схему внешних связей Раменского городского округа Московской области, применительно к земельным участкам; фрагмент «Схемы территориального планирования транспортного обслуживания Московской области»).

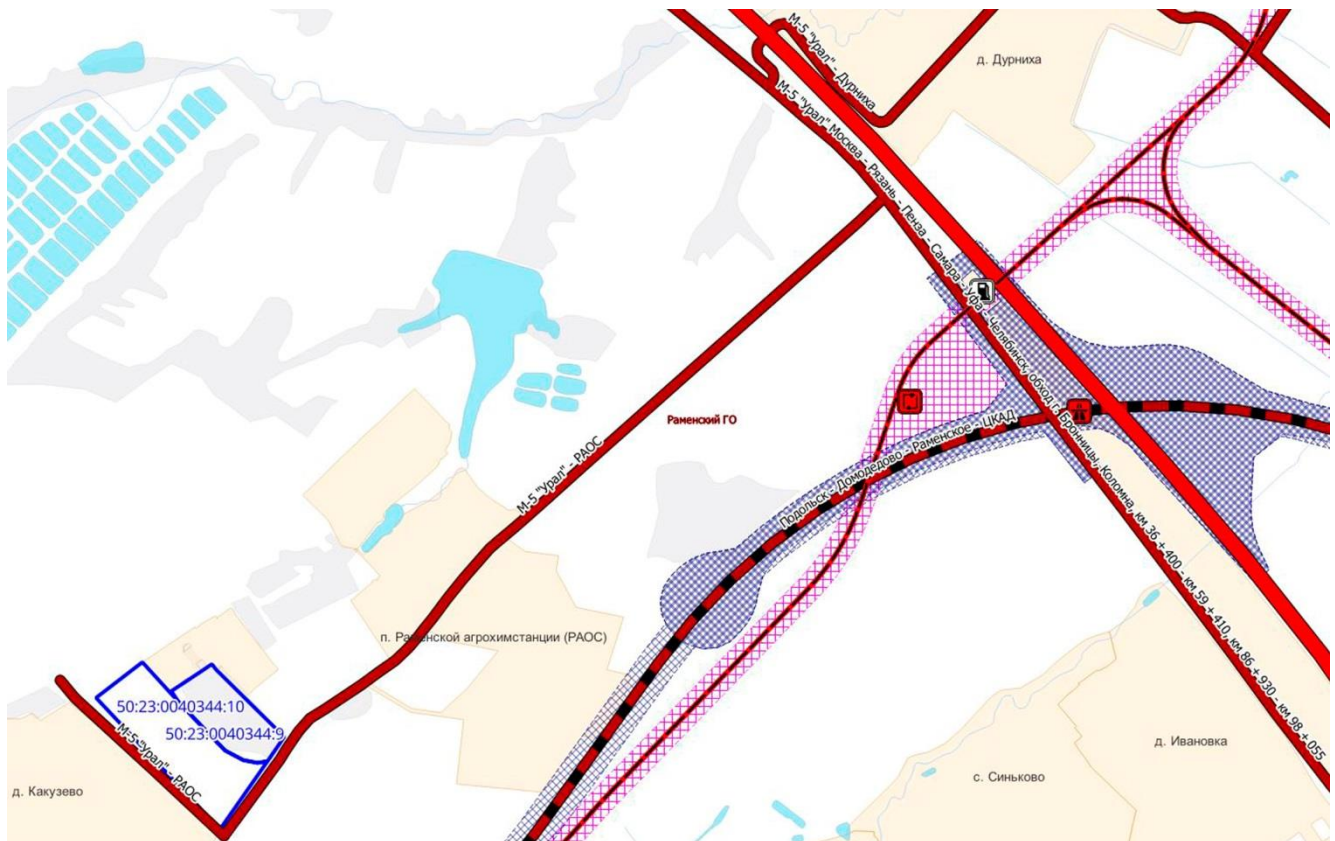
Автомобильная дорога регионального значения М-5 «Урал» – РАОС проходит вблизи земельных участков, вдоль юго-восточной и юго-западной границ.



Схема внешних связей Раменского городского округа Московской области, применительно к земельным участкам с кадастровыми номерами 50:23:0040344:9, 50:23:0040344:10

³ Мероприятия по модернизации и развитию объектов федерального значения приводятся в документации о территориальном планировании для обеспечения информационной целостности документа и не являются предметом утверждения в генеральном плане.

⁴ Мероприятия по модернизации и развитию объектов регионального значения приводятся в документации о территориальном планировании для обеспечения информационной целостности документа и не являются предметом утверждения в генеральном плане.



Фрагмент «Схемы территориального планирования транспортного обслуживания Московской области» с рассматриваемым земельным участком

2.5.1.4. Воздушный транспорт⁵

На территории Раменского городского округа, применительно к земельным участкам с кадастровыми номерами 50:23:0040344:9, 50:23:0040344:10, объекты воздушного транспорта отсутствуют.

Территория Раменского городского округа, применительно к земельным участкам с кадастровыми номерами 50:23:0040344:9, 50:23:0040344:10, находится в границах зоны приаэродромной территории аэропорта «Домодедово».

В соответствии со «Схемой территориального планирования транспортного обслуживания Московской области», территория земельных участков с кадастровыми номерами 50:23:0040344:9, 50:23:0040344:10, находится в границах тридцатикилометровой зоны вокруг контрольной точки аэропорта «Жуковский» (Раменское).

2.5.1.5. Водный транспорт⁶

На территории Раменского городского округа, применительно к земельным участкам с кадастровыми номерами 50:23:0040344:9, 50:23:0040344:10, объекты водного транспорта отсутствуют.

⁵ Мероприятия по модернизации и развитию объектов федерального значения приводятся в документации о территориальном планировании для обеспечения информационной целостности документа и не являются предметом утверждения в генеральном плане.

⁶ Мероприятия по модернизации и развитию объектов федерального значения приводятся в документации о территориальном планировании для обеспечения информационной целостности документа и не являются предметом утверждения в генеральном плане.

2.5.1.6. Трубопроводный транспорт

На территории Раменского городского округа, применительно к земельным участкам с кадастровыми номерами 50:23:0040344:9, 50:23:0040344:10, объекты трубопроводного транспорта отсутствуют.

2.5.2. Транспортная инфраструктура в границах земельных участков

2.5.2.1. Сеть автомобильных дорог и улично-дорожная сеть

Автомобильные дороги федерального и регионального значения

Существующее положение

На территории Раменского городского округа, применительно к земельным участкам с кадастровыми номерами 50:23:0040344:9, 50:23:0040344:10, автомобильные дороги общего пользования и инженерные транспортные сооружения федерального и регионального значения отсутствуют.

Планируемые мероприятия

В соответствии со «Схемой территориального планирования Российской Федерации в области федерального транспорта (железнодорожного, воздушного, морского, внутреннего водного транспорта) и автомобильных дорог федерального значения» и «Схемой территориального планирования транспортного обслуживания Московской области», применительно к земельным участкам с кадастровыми номерами 50:23:0040344:9, 50:23:0040344:10, мероприятия по развитию линейных объектов автомобильного транспорта федерального и регионального значения отсутствуют.

Улично-дорожная сеть местного значения

На территории земельных участков с кадастровыми номерами 50:23:0040344:9, 50:23:0040344:10 автомобильные дороги, улично-дорожная сеть и инженерные транспортные сооружения местного значения отсутствуют.

2.5.2.2. Организация пешеходного и велосипедного движения

Существующее положение

На территории земельных участков с кадастровыми номерами 50:23:0040344:9, 50:23:0040344:10 пешеходное и велосипедное движение отсутствует.

Планируемые мероприятия

Расчёт нормативной потребности в организации велодорожек на территории земельных участков с кадастровыми номерами 50:23:0040344:9, 50:23:0040344:10 не требуется.

2.5.2.3. Автомобильный транспорт

Расчёт нормативного количества легкового индивидуального автотранспорта, применительно к земельным участкам с кадастровыми номерами 50:23:0040344:9, 50:23:0040344:10, не требуется.

2.5.2.4. Сооружения и объекты для хранения и обслуживания транспортных средств

К сооружениям для хранения и обслуживания автотранспортных средств относятся: гаражи и автостоянки, объекты технического сервиса автотранспортных средств, объекты топливозаправочного комплекса.

2.5.2.4.1. Объекты для постоянного хранения индивидуальных автотранспортных средств (гаражи и автостоянки)

Расчёт нормативной потребности существующего и перспективного количества машино-мест для постоянного хранения индивидуальных автотранспортных средств, применительно к земельным участкам с кадастровыми номерами 50:23:0040344:9, 50:23:0040344:10, не требуется.

2.5.2.4.2. Объекты технического сервиса автотранспортных средств

Расчёт нормативной потребности количества постов станций технического обслуживания, применительно к земельным участкам с кадастровыми номерами 50:23:0040344:9, 50:23:0040344:10, не требуется.

2.5.2.4.3. Объекты топливозаправочного комплекса

Существующее положение

На территории земельных участков с кадастровыми номерами 50:23:0040344:9, 50:23:0040344:10 объекты топливозаправочного комплекса отсутствуют.

Планируемые мероприятия

В соответствии с Государственной программой Московской области «Развитие инженерной инфраструктуры, энергоэффективности и отрасли обращения с отходами» на 2023-2028 годы, в Раменском городском округе Московской области, применительно к земельным участкам с кадастровыми номерами 50:23:0040344:9, 50:23:0040344:10, мероприятия по размещению объектов топливозаправочного комплекса отсутствуют.

2.5.2.5. Общественный пассажирский транспорт

Пассажирские перевозки в Раменском городском округе осуществляются МАП №4 г. Раменское – филиал АО «Мострансавто» и представлены муниципальными, межмуниципальными и межсубъектными автобусными маршрутами.

По данным, полученным из открытых источников (yandex.ru), в таблице 2.5.2.5.1 приведен перечень маршрутов общественного пассажирского транспорта, проходящих в районе рассматриваемых земельных участков по автомобильной дороге регионального значения М-5 «Урал» – РАОС.

Таблица 2.5.2.5.1

№	№ маршрута	Наименование маршрута
Межмуниципальные маршруты		
1	351ж	МЦД Отдых – РАОС

2.6. Развитие инженерной инфраструктуры

Данный раздел приведен в Книге 2 Тома I. «Планировочная и инженерно-транспортная организация территории. Социально-экономическое обоснование» и содержит сведения ограниченного доступа.

3. Перечень земельных участков, включаемых (исключаемых) в (из) границы (границ) населенного пункта

Отсутствуют

4. Сведения о планируемых объектах федерального и регионального значения из документов территориального планирования федерального и регионального значения

Сведения о планируемых объектах федерального и регионального значения приводятся для информативной целостности документа и не являются предметом утверждения генерального плана.

В соответствии со **Схемой территориального планирования Российской Федерации в области федерального транспорта (железнодорожного, воздушного, морского, внутреннего водного транспорта) и автомобильных дорог федерального значения**, утвержденной распоряжением Правительства Российской Федерации от 19.03.2013 №384-р сведения по развитию транспортной инфраструктуры федерального значения в границах Раменского городского округа Московской области, применительно к земельным участкам с кадастровыми номерами 50:23:0040344:9, 50:23:0040344:10 – отсутствуют.

В соответствии со **Схемой территориального планирования Российской Федерации в области федерального транспорта (в части трубопроводного транспорта)**, утвержденной распоряжением Правительства Российской Федерации от 06.05.2015 №816-р сведения по развитию объектов трубопроводного транспорта в границах Раменского городского округа Московской области, применительно к земельным участкам с кадастровыми номерами 50:23:0040344:9, 50:23:0040344:10 – отсутствуют.

В соответствии со **Схемой территориального планирования транспортного обслуживания Московской области**, утвержденной постановлением Правительства Московской области от 25.03.2016 №230/8, сведения по развитию транспортной инфраструктуры регионально значения в границах Раменского городского округа Московской области, применительно к земельным участкам с кадастровыми номерами 50:23:0040344:9, 50:23:0040344:10 – отсутствуют.

В соответствии с **Государственной программой Московской области «Развитие и функционирование дорожно-транспортного комплекса» на 2023-2027 годы**, утвержденной постановлением Правительства Московской области от 04.10.2022 №1069/35, сведения по развитию транспортной инфраструктуры регионального значения в границах Раменского городского округа Московской области, применительно к земельным участкам с кадастровыми номерами 50:23:0040344:9, 50:23:0040344:10 – отсутствуют.

В соответствии с **Государственной программой Московской области «Развитие инженерной инфраструктуры, энергоэффективности и отрасли обращения с отходами» на 2023-2028 годы**, утвержденной постановлением Правительства Московской области от 04.10.2022 №1061/35, сведения по развитию топливозаправочного комплекса в Московской области в границах Раменского городского округа Московской области, применительно к земельным участкам с кадастровыми номерами 50:23:0040344:9, 50:23:0040344:10 – отсутствуют.

В соответствии со **схемой территориального планирования Российской Федерации в области федерального транспорта (в части трубопроводного транспорта)** с изменениями утвержденными постановлением Правительства Российской Федерации от 31.01.2017 № 166-р, от 28.12.2017 № 2973-р, от 23.05.2018 № 957-р, от

22.12.2018 № 2915-р, от 18.09.2019 № 2104-р, от 10.02.2020 N 248-р, от 19.03.2020 № 668-р, от 19.09.2020 № 2402-р, от 21.12.2020 № 3466-р, от 09.04.2021 №923-р, от 24.07.2021 № 2068-р, от 25.11.2021 № 3326-р, от 10.02.2022 № 220-р, от 24.08.2022 № 2418-р, от 27.05.2023 № 1378-р, от 29.11.2023 №3396-р, от 21.02.2024 № 406-р, от 12.03.2024 № 579-р мероприятия по развитию объектов газоснабжения на рассматриваемой территории отсутствуют.

В соответствии с **«Генеральной схемой газоснабжения Московской области до 2030 года»**, разработанной ОАО «Газпром промгаз» при участии АО «Мособлгаз», одобренной утверждённым решением Межведомственной комиссии по вопросам энергообеспечения Московской области от 14.11.2013 г. № 11 мероприятия по развитию объектов газоснабжения на рассматриваемой территории отсутствуют.

В соответствии с **программой Правительства Московской области «Развитие газификации в Московской области до 2030 года»**, (утв. постановлением Правительства Московской области от 20 декабря 2004 г. № 778/50, с изменениями от 09.02.2024 N 98-ПП) мероприятия по развитию объектов газоснабжения на рассматриваемой территории отсутствуют.

В соответствии с **«Региональной программой газификации жилищно-коммунального хозяйства, промышленных и иных организаций Московской области на период 2020-2024г.»**, утвержденной Постановлением правительства Московской области от 30.12.2020 № 1069/43 мероприятия по развитию объектов газоснабжения на рассматриваемой территории отсутствуют.

В соответствии с **совместной инвестиционной программой ПАО «Газпром» и Правительства Московской области: «Программа развития газоснабжения и газификации Московской области на период 2021-2025 годы**, подписанной 18.11.2020 г. Губернатором Московской области Воробьевым А.Ю. и Председателем Правления ПАО «Газпром» Миллером А.Б. мероприятия по развитию объектов газоснабжения на рассматриваемой территории отсутствуют.

В соответствии со **Схемой территориального планирования Российской Федерации в области энергетики**, утвержденной распоряжением Правительства РФ от 1 августа 2016 г. № 1634-р (в редакции от 27.01.2024 № 171-р) мероприятия по развитию объектов энергетики на рассматриваемой территории отсутствуют.

В соответствии с **«Генеральной схемой размещения объектов электроэнергетики до 2035 года»**, утвержденной распоряжением Правительства Российской Федерации от 09.06.2017 № 1209-р (в редакции от 30.12.2022 № 4384-р) мероприятия по развитию объектов электроэнергетики на рассматриваемой территории отсутствуют.

В соответствии со **Схемой и программой развития электроэнергетических систем России на 2024-2029 годы**, утвержденной приказом Министерства энергетики Российской Федерации от 30.11.2023 № 1095 мероприятия по развитию объектов электроэнергетики на рассматриваемой территории отсутствуют.

В соответствии с **инвестиционной программой ПАО «Федеральная сетевая компания – Россети»**, утвержденной приказом Минэнерго России от 28.12.2023 № 37@ «Об утверждении изменений, вносимых в инвестиционную программу публичного акционерного общества «Федеральная сетевая компания – Россети» на 2020 – 2024 годы, утвержденную приказом Минэнерго России от 27.12.2019 № 36@, с изменениями, внесенными приказом Минэнерго России от 27.12.2022 № 37@» мероприятия по развитию объектов энергетики на рассматриваемой территории отсутствуют.

В соответствии с **инвестиционной программой ПАО «Россети Московский регион»**, утвержденной приказом Минэнерго России от 22.12.2023 № 31@ «Об утверждении изменений, вносимых в инвестиционную программу ПАО «Россети Московский регион» на 2023 – 2027 годы, утвержденную приказом Минэнерго России от 24.11.2022 № 30@» мероприятия по развитию объектов энергетики на рассматриваемой территории отсутствуют.

В соответствии со Схемой территориального планирования Московской области - основные положения градостроительного развития, утвержденной постановлением Правительства Московской области от 11.07.2007 №517/23 (в редакции от 11.10.2021 №992/33) мероприятия по развитию объектов газоснабжения и энергетики на рассматриваемой территории отсутствуют.

В соответствии с **Государственной программой Московской области «Развитие инженерной инфраструктуры, энергоэффективности и отрасли обращения с отходами»** на 2023-2028 годы, утвержденной постановлением Правительства Московской области от 04.10.2022 № 1061/35 (в ред. от 15.02.2023 № 57/6), мероприятия по развитию объектов водоснабжения, водоотведения и теплоснабжения на рассматриваемой территории отсутствуют.

5. Функционально-планировочный баланс территории*

Поз.	Показатели	Единица измерения	Существующее положение		Расчётный срок	
			га	%	га	%
	Общая площадь земельных участков с кадастровыми номерами 50:23:0040344:9, 50:23:0040344:10	га	11,10	100	11,10	100
1	Зона сельскохозяйственного назначения (сельскохозяйственные угодья, сельскохозяйственное производство)	га	11,10	100	0	0
2	Зона, предназначенная для ведения садоводства и огородничества	га	0	0	11,10	100

* Приводится в информационно-справочных целях.

6. Приложение 1. Техничко-экономические показатели. Анализ существующего положения.

Показатель	Единица измерения	Существующее положение	Норматив	Требуется	Дефицит/Профицит
Население					
Численность постоянного населения по данным Мосстата на 01.01.2024	тыс. чел.	0	–	–	–
Численность сезонного населения	тыс. чел.	0	–	–	–
Трудовые ресурсы и рабочие места					
Численность трудовых ресурсов на 01.01.2024	тыс. чел.	0	–	–	–
Численность занятых в экономике	тыс. чел.	0	–	–	–
Количество рабочих мест, всего	тыс. чел.	0	–	–	–
Количество рабочих мест, доля от общей численности населения	%	0	50%	0	–
Количество рабочих мест по видам экономической деятельности					
сельское, лесное хозяйство, охота, рыболовство и рыбоводство	тыс. чел.	0	–	–	–
добыча полезных ископаемых	тыс. чел.	0	–	–	–
обрабатывающие производства	тыс. чел.	0	–	–	–
обеспечение электрической энергией, газом и паром; кондиционирование воздуха	тыс. чел.	0	–	–	–
водоснабжение; водоотведение, организация сбора и утилизация отходов, деятельность по ликвидации загрязнений	тыс. чел.	0	–	–	–
строительство	тыс. чел.	0	–	–	–
торговля оптовая и розничная; ремонт автотранспортных средств и мотоциклов	тыс. чел.	0	–	–	–
транспортировка и хранение	тыс. чел.	0	–	–	–
деятельность гостиниц и предприятий общественного питания	тыс. чел.	0	–	–	–
деятельность в области информации и связи	тыс. чел.	0	–	–	–
деятельность финансовая и страховая	тыс. чел.	0	–	–	–
деятельность по операциям с недвижимым имуществом	тыс. чел.	0	–	–	–

Показатель	Единица измерения	Существующее положение	Норматив	Требуется	Дефицит/ Профицит
деятельность профессиональная, научная и техническая	тыс. чел.	0	–	–	–
деятельность административная и сопутствующие дополнительные услуги	тыс. чел.	0	–	–	–
государственное управление и обеспечение военной безопасности; социальное обеспечение	тыс. чел.	0	–	–	–
образование	тыс. чел.	0	–	–	–
деятельность в области здравоохранения и социальных услуг	тыс. чел.	0	–	–	–
деятельность в области культуры, спорта, организации досуга и развлечений	тыс. чел.	0	–	–	–
предоставление прочих видов услуг	тыс. чел.	0	–	–	–
Сальдо трудовой миграции	тыс. чел.	0	–	–	–
Жилищное строительство					
Жилищный фонд	тыс. кв. м	0	–	–	–
многоквартирная застройка всего					
площадь	тыс. кв. м	0	–	–	–
проживает	тыс. чел.	0	–	–	–
индивидуальная застройка					
площадь	тыс. кв. м	0	–	–	–
проживает	тыс. чел.	0	–	–	–
Средняя жилищная обеспеченность населения	кв. м/чел.	0	–	–	–
Жилищная обеспеченность населения, проживающего в многоквартирной застройке	кв. м/чел.	-	–	–	–
Ветхий и аварийный фонд, в том числе	тыс. кв. м	-	–	–	–
ветхий фонд	тыс. кв. м	-	–	–	–
аварийный фонд	тыс. кв. м	-	–	–	–
Количество граждан в реестре граждан, чьи денежные средства привлечены для строительства многоквартирных домов и чьи права нарушены	чел.	-			

Показатель	Единица измерения	Существующее положение	Норматив	Требуется	Дефицит/ Профицит
Площадь жилья для обеспечения жильем граждан, учтенных в реестре граждан, чьи денежные средства привлечены для строительства многоквартирных домов и чьи права нарушены	тыс. кв. м	-			
Площадь территории для строительства жилья для граждан, учтенных в реестре граждан, чьи денежные средства привлечены для строительства многоквартирных домов и чьи права нарушены	га	-			
Число семей, стоящих в очереди на улучшение жилищных условий (очередники)	семья	-			
Площадь жилья для обеспечения жильем очередников	тыс. кв. м	-			
Площадь территории для строительства жилья для очередников	га	-			
Число жителей, нуждающихся в переселении из ветхого и аварийного фонда	чел.	-			
Площадь жилья для обеспечения жильем нуждающихся в переселении из ветхого и аварийного фонда	тыс. кв. м	-			
Площадь территории для строительства жилья для нуждающихся в переселении из ветхого и аварийного фонда	га	-			
Количество многодетных семей	семья	-			
Площадь территории участков, предоставляемых многодетным семьям	га	-			
Социальное и культурно-бытовое обслуживание					
Объекты здравоохранения					
Больничные стационары					
количество	единица	0	–	–	–
емкость	койка	0	8,1	0	0

Показатель	Единица измерения	Существующее положение	Норматив	Требуется	Дефицит/ Профицит
Площадь участков для строительства больничных стационаров, необходимых для покрытия дефицита	га	-			
Амбулаторно-поликлиническая сеть					
количество поликлиник / ФАПов	единица	0	-	-	-
емкость поликлиник / ФАПов	пос. в смену	0	17,75	0	0
Площадь участков для строительства поликлиник / ФАПов для покрытия дефицита	га	-	-	-	-
Станции скорой помощи					
количество депо	единица	0	-	-	-
количество машин	автомобиль	0	0,1	0	0
Учреждения социального обслуживания					
количество	единица	0	0	0	0
емкость	место	0	-	-	-
Объекты образования					
Дошкольные образовательные организации					
количество	единица	0	-	-	-
емкость	место	0	65	0	0
фактическая наполняемость	чел.	-	-	-	-
Площадь участков для строительства дошкольных образовательных организаций для покрытия дефицита	га	-	-	-	-
Количество очередников (актуальная очередь) в дошкольных образовательных организациях	Чел.	-			
в возрасте 3–7 лет	чел.	-			
Общеобразовательные организации					
количество	единица	0	-	-	-
емкость	место	0	135	0	0
фактическая наполняемость	чел.	-			
Количество детей, обучающихся во вторую смену	чел.	-	-	-	-
Площадь участков для строительства общеобразовательных организаций для покрытия дефицита	га	-	-	-	-

Показатель	Единица измерения	Существующее положение	Норматив	Требуется	Дефицит/ Профицит
Учреждения дополнительного образования					
Детские школы искусств					
количество	единица	0	-	-	-
емкость	место	0	18 % от численности детей в возрасте от 5 до 18 лет	0	0
Детско-юношеские спортивные школы					
количество	единица	0	-	-	-
Емкость, всего	место	0	20 % от численности и детей в возрасте от 6 до 15 лет	0	0
в том числе 6–15 лет	место	-	-	-	-
Объекты физической культуры и массового спорта					
ЕПС (единовременная пропускная способность)	человек/час	0	122/ 1000 чел.(в возрасте 3-79 лет)	0	0
Плоскостные сооружения	тыс. кв. м	0	0,9483	0	0
Спортивные залы	тыс. кв. м площади пола	0	0,106	0	0
Плавательные бассейны	кв. м зеркала воды	0	9,96	0	0
Территория физкультурно-спортивных сооружений, в том числе:	кв. м				
Площадь участков для строительства объектов физической культуры и спорта для покрытия дефицита	га				
Объекты культуры и искусства					
Культурно-досуговое учреждение	мест зрительного зала	0	-	0	0
Территории объектов муниципального значения					
Кладбища	га	0	0,24	0	0

Показатель	Единица измерения	Существующее положение	Норматив	Требуется	Дефицит/ Профицит
ТРАНСПОРТНАЯ ИНФРАСТРУКТУРА					
<i>Железнодорожный транспорт</i>					
Протяженность магистральных железнодорожных путей	км	-	-	-	-/-
Количество транспортно-пересадочных узлов на основе железнодорожной станции	единиц	-	-	-	-/-
Протяженность линий высокоскоростной специализированной пассажирской магистрали (ВСМ)	км	-	-	-	-/-
Протяженность линий рельсового скоростного пассажирского транспорта (ЛРТ)	км	-	-	-	-/-
<i>Водный транспорт</i>					
Количество объектов водного транспорта (грузовые пристани и причалы)	единиц	-	-	-	-/-
<i>Воздушный транспорт</i>					
Количество вертолетных площадок	единиц	-	-	-	-/-
<i>Трубопроводный транспорт</i>					
Протяженность линий нефтепродуктопроводов	км	-	-	-	-/-
<i>Пассажирский транспорт</i>					
Протяженность линий общественного пассажирского транспорта, в том числе:	км	-	-	-	-/-
- автобуса	км	-	-	-	-/-
- троллейбуса	км	-	-	-	-/-
- трамвая	км	-	-	-	-/-
Плотность сети линий общественного пассажирского транспорта	км/км ²	-	-	-	-/-
<i>Автомобильные дороги</i>					
Протяженность автомобильных дорог общего пользования.	км	-	-	-	-/-
федерального значения	км	-	-	-	-/-
регионального значения	км	-	-	-	-/-

Показатель	Единица измерения	Существующее положение	Норматив	Требуется	Дефицит/ Профицит
местного значения	км	-	-	-	-/-
Плотность автомобильных дорог общего пользования	км/км ²	-	-	-	-/-
Улично-дорожная сеть					
Протяженность улично-дорожной сети, в том числе:	км	-	-	-	-/-
- федерального значения	км	-	-	-	-/-
- регионального значения	км	-	-	-	-/-
- местного значения	км	-	-	-	-/-
Протяженность магистральных улиц в том числе:	км	-	-	-	-/-
- федерального значения	км	-	-	-	-/-
- регионального значения	км	-	-	-	-/-
- местного значения	км	-	-	-	-/-
Протяженность велосипедных дорожек	км	-	1 велосипедная на 15 тыс. жителей в жилой зоне, протяженность велосипедной дорожки должна быть не менее 500 м	-	-/-
Транспортные развязки и искусственные сооружения					
Количество транспортных развязок в разных уровнях	единиц	-	-	-	-/-
Количество мостов	единиц	-	-	-	-/-
Количество путепроводов, эстакад, тоннелей	единиц	-	-	-	-/-
Количество пешеходных переходов в разных уровнях	единиц	-	-	-	-/-
Количество пешеходных мостов	единиц	-	-	-	-/-

Показатель	Единица измерения	Существующее положение	Норматив	Требуется	Дефицит/ Профицит
ИНЖЕНЕРНАЯ ИНФРАСТРУКТУРА					
<i>Водоснабжение, водоотведение, Организация поверхностного стока</i>					
Водопотребление	тыс. куб. м/сутки	н/д			
Протяженность водопроводных сетей	км	0			
Износ водопроводных сетей	%	-			
Водозаборные узлы					
количество	единица	0			
производительность	тыс. куб. м/сутки	-			
Водоотведение, объем стоков	тыс. куб. м/сутки	0			
Протяженность канализационных коллекторов	км	0			
Износ канализационных сетей	%	-			
Канализационные очистные сооружения					
количество	единица	0			
производительность	тыс. куб. м/сутки	-			
Протяженность коллекторов дождевой канализации	км				
<i>Теплоснабжение</i>					
Теплопотребление	Гкал/час	н/д			
Суммарная установленная тепловая мощность	Гкал/час	0			
Резерв тепловой мощности	Гкал/час	0			
Протяженность тепловых сетей в двухтрубном исчислении	км	0			
Износ тепловых сетей	%	-			
<i>Газоснабжение</i>					
Газопотребление	млн. куб. м/год	н/д			
Протяженность газопроводов магистральных	км	0,0			

Показатель	Единица измерения	Существующее положение	Норматив	Требуется	Дефицит/ Профицит
Протяженность газопроводов распределительных (высокого и среднего давлений):	км	0			
$P \leq 1,2$ МПа	км	0			
$P \leq 0,6$ МПа	км	0			
$P \leq 0,3$ МПа	км	0			
Электроснабжение					
Фактическое электропотребление	млн. кВт*час	н/д			
Протяженность линий электропередач					
ЛЭП 35 кВ	км	0			
ЛЭП 110 кВ	км	0			
ЛЭП 220 кВ	км	0			
ЛЭП 500 и 750 кВ	км	0			
Суммарная установленная трансформаторная мощность центров питания	МВА	80,0			
ТВЕРДЫЕ КОММУНАЛЬНЫЕ ОТХОДЫ					
Объем твердых коммунальных отходов	тыс. куб. м/ год	0	1,48 м3/на участок	94,7	-
Наличие полигонов ТКО	единиц	0	0	0	0

7. Приложение 2. Финансово-экономическое обоснование стоимости строительства и реконструкции объектов регионального значения социальной инфраструктуры

Информация об обеспеченности населения на земельных участках с кадастровыми номерами 50:23:0040344:9, 50:23:0040344:10 Раменского городского округа объектами социальной инфраструктуры и о потребности в объемах финансирования для ликвидации дефицита в указанных объектах																																										
№ п/п	Виды объектов социальной инфраструктуры регионального значения*, показатель	Иной нормативный показатель обеспеченности населения объектами социальной инфраструктуры по РНПП	Иной нормативный показатель обеспеченности населения объектами социальной инфраструктуры на 01.01.2024 (показатель)	Обеспеченность объектами социальной инфраструктуры	Численность населения, тыс. чел.			Нормативная потребность обеспеченности населения объектами социальной инфраструктуры с учетом прироста численности населения и миграционных процессов					Всего объектов социальной инфраструктуры, введенных в эксплуатацию за 2022 год на 01.01.2023 количество объектов мощностью	Дефицит "+"/"Профицит "-" объектов социальной инфраструктуры по состоянию на 01.01.2024	Планируется ввести объектов социальной инфраструктуры (количество/мощность) с 01.01.2024 по 2029 год				Дефицит показателей на 01.01.2029	Предусмотрено в генеральном плане покрытия дефицита на 01.01.2029		Потребность в средствах для ликвидации дефицита по состоянию на 01.01.2029 в соответствии с ген. планом (млн. рублей)		Дефицит показателей на 01.01.2044	Предусмотрено в генеральном плане покрытия дефицита 02.01.2029-01.01.2044 в соответствии с ген. планом (млн. рублей)		Потребность в средствах для ликвидации дефицита по состоянию 02.01.2029-01.01.2044 в соответствии с ген. планом (млн. рублей)															
					По данным Росстата	прогноз с учетом прироста населения и миграционных процессов (в том числе с учетом утвержденных ППТ и мероприятий, предусмотренных генеральным планом)	На 01.01.2024	На 01.01.2029	На 01.01.2044	в том числе:					Всего	в рамках ППТ	в том числе за счет:	в том числе за счет:		в том числе за счет:	в том числе за счет:																					
										РНПП	Иной нормативный показатель	Иной нормативный показатель										Иной нормативный показатель	кол-во объектов		мощность	РНПП	Иной нормативный показатель *	Объект	Мощность	бюджетных средств	внебюджетных средств	РНПП	Иной нормативный показатель *	Объект	Мощность	бюджетных средств	внебюджетных средств	РНПП	Иной нормативный показатель *			
					Федеральные	Московской области	Муниципальное	РНПП	Иной нормативный показатель *	Объект	Мощность	бюджетных средств			внебюджетных средств	РНПП	Иной нормативный показатель *	Объект		Мощность	бюджетных средств	внебюджетных средств	РНПП		Иной нормативный показатель *	Объект	Мощность	бюджетных средств	внебюджетных средств	РНПП	Иной нормативный показатель *											
1	2	3	4	5	6	7	8	9-тр.6*тр.3	10-тр.6*тр.4	11-тр.7*тр.3	12-тр.7*тр.4	13-тр.3*тр.3	14-тр.8*тр.4	15	16	17-тр.9-тр.5-тр.16	18-тр.10-тр.5-тр.16	19-тр.20-тр.21-тр.22-тр.23	20	21	22	23	24-тр.11-тр.5-тр.16-тр.19	25-тр.12-тр.5-тр.16-тр.19	26	27	29	30	31	32-тр.11-тр.5-тр.16-тр.19-тр.27	33-тр.14-тр.5-тр.16-тр.19-тр.27	34	35	36	37	38	39-тр.11-тр.5-тр.16-тр.19-тр.27-тр.35	40-тр.14-тр.5-тр.16-тр.19-тр.27-тр.35				
1.	Объекты здравоохранения																																									
1.1.	Больничные стационары			0																																						
	емкость, коек	8,1		0	0,00	0,00	0,00	0	0	0	0	0	0	0	0	0	0	0	0	0	0	0	0	0	0	0	0	0,00	0	0	0	0	0	0	0	0	0	0	0	0		
1.2.	Амбулаторно-поликлиническая сеть			0																																						
	емкость, пос. в смену	17,75		0	0,00	0,00	0,00	0	0	0	0	0	0	0	0	0	0	0	0	0	0	0	0	0	0	0	0	0	0	0	0	0	0,00	0,00	0	0	0	0	0	0		
2.	Организация социального обслуживания																																									
2.1.	Комплексные центры социального обслуживания населения			0	0,00	0,00	0,00						0	0	0																											

*Объекты местного значения не являются предметом утверждения Генерального план, утверждаются в рамках разработки карты планируемого размещения объектов местного значения.

8. Приложение 3. Техничко-экономические показатели. Проектные предложения*

Поз.	Показатели	Единица измерения	Существующее положение	Первая очередь	Расчетный срок
1.Население					
1.1	Численность постоянного населения	тыс. чел.	0	0	0
1.2.	Численность сезонного населения	тыс. чел.	0	0,16	0,16
1.3	Количество рабочих мест	тыс. мест	0	0,004	0,004
2.Жилищный фонд					
2.1	Жилищный фонд – всего, в том числе:	тыс. кв. м	0,0	0,0	0,0
	- многоквартирная	тыс. кв. м	0,0	0,0	0,0
	- индивидуальный	тыс. кв. м	0,0	0,0	0,0
2.2.	Ветхий/аварийный	тыс. кв. м	0	-	-
2.3.	Новая многоквартирная жилая застройка в т.ч.	тыс. кв. м	-	-	-
	по ВРИ	тыс. кв. м	-	-	-
	по ППТ	тыс. кв. м	-	-	-
	концепции	тыс. кв. м	-	-	-
	иные предложения (администрация, Минимущества МО)	тыс. кв. м	-	-	-
3. Объекты федерального значения					
Транспортная инфраструктура					
3.1	Протяжённость магистральных железнодорожных путей	км	-	-	-
3.2	Протяжённость линий высокоскоростной специализированной пассажирской магистрали (ВСМ)	км	-	-	-
3.3	Протяжённость автомобильных дорог	км	-	-	-
3.4	Количество транспортных развязок в разных уровнях	единиц	-	-	-
3.5	Количество мостов, путепроводов, эстакад, тоннелей	единиц	-	-	-
3.6	Количество пешеходных переходов в разных уровнях	единиц	-	-	-
Инженерная инфраструктура					
3.7	Электростанция гидроаккумулирующая (ГАЭС)	единиц	0	0	0
3.8	Электрическая подстанция 750 кВ	единиц	0	0	0
3.9	Электрическая подстанция 500 кВ	единиц	0	0	0
3.10	Электрическая подстанция	единиц	0	0	0

* Являются прогнозными оценками и приводятся в информационно-справочных целях

Поз.	Показатели	Единица измерения	Существующее положение	Первая очередь	Расчетный срок
	220 кВ				
3.11	Тяговая подстанция (железной дороги)	единиц	0	0	0
3.12	Переходный пункт 220 кВ и выше	единиц	0	0	0
3.13	Переключательный пункт 220 кВ и выше	единиц	0	0	0
3.14	Линии электропередачи 750, 500, 220 кВ	км	0	0	0
3.15	Магистральный газопровод	км	0	0	0
3.16	Компрессорная станция (КС), компрессорный цех (КЦ)	единиц	0	0	0
3.17	Газораспределительная станция (ГРС, КРП)	единиц	0	0	0
3.18	Станция подземного хранения газа (СПХГ)	единиц	0	0	0
3.19	Объекты связи	единиц	0	0	0
3.20	Сети связи	км	0	0	0
4. Объекты регионального значения					
Объекты социально-культурного и коммунально-бытового обслуживания					
4.1	Лечебно-профилактические медицинские организации (кроме санаторно-курортной), оказывающие медицинскую помощь в стационарных условиях, их структурное подразделение (больничные стационары)	койко-мест	0	0	0
4.2		единиц	0	0	0
4.3	Лечебно-профилактические медицинские организации, оказывающие медицинскую помощь в амбулаторных условиях и (или) в условиях дневного стационара (амбулаторно-поликлинические учреждения), обособленные структурные подразделения медицинской организации, оказывающее первичную медико-санитарную помощь (ФАП / ВОП)	пос./смену	0	0	0
4.4		единиц	0	0	0
4.5	Комплексные, полустационарные и нестационарные организации социального обслуживания (УКЦСОН)	единиц	0	0	0
4.6	Медицинские организации, оказывающие скорую медицинскую помощь, их структурные подразделения (станции скорой помощи)	автомобиль	0	0	0
Транспортная инфраструктура					
4.7	Протяженность линий рельсового скоростного пассажирского транспорта (ЛРТ)	км	-	-	-
4.8	Протяженность автомобильных дорог	км	-	-	-

Поз.	Показатели	Единица измерения	Существующее положение	Первая очередь	Расчетный срок
4.9	Протяженность улично-дорожной сети	км	-	-	-
4.10	Количество транспортных развязок в разных уровнях	единиц	-	-	-
4.11	Количество мостов, путепроводов, эстакад, тоннелей	единиц	-	-	-
4.12	Количество пешеходных переходов в разных уровнях	единиц	-	-	-
4.13	Количество транспортно-пересадочных узлов на основе железнодорожной станции, линий ЛРТ, автомобильных дорог	единиц	-	-	-
4.14	Количество вертолетных площадок	единиц	-	-	-
Инженерная инфраструктура					
4.15	Электростанция гидравлическая (ГЭС)	единиц	0	0	0
4.16	Тепловая электростанция (ТЭС)	единиц	0	0	0
4.17	Теплоэлектроцентраль (ТЭЦ)	единиц	0	0	0
4.18	Электрическая подстанция 35-110 кВ	единиц	0	0	0
4.19	Переходный пункт 35-110 кВ	единиц	0	0	0
4.20	Переключательный пункт 35-110 кВ	единиц	0	0	0
4.21	Линии электропередачи 35-110 кВ	км	0	0	0
4.22	Газопровод распределительный высокого давления	км	0	0	0
4.23	Газопровод распределительный среднего давления	км	0	0	0
4.24	Артезианская скважина (артезианская скважина Восточной системы водоснабжения (ВСВ))	единиц	0	0	0
4.25	Водовод	км	0	0	0
4.26	Очистные сооружения (КОС)	единиц	0	0	0
4.27	Канализация самотечная	км	0	0	0

Поз.	Показатели	Единица измерения	Существующее положение	Первая очередь	Расчетный срок
4.28	Канализация напорная	км	0	0	0
5. Потребности в объектах местного значения					
Объекты социально-культурного и коммунально-бытового обслуживания					
5.1	Дошкольные образовательные учреждения	мест	0	0	0
5.2	Общеобразовательные организации	мест	0	0	0
5.3	Детско-юношеские спортивные школы	мест	0	0	0
5.4	Организация дополнительного образования (ДШИ)	мест	0	0	0
5.5	Объекты культурно-досугового (клубного) типа	мест зрительного зала	0	0	0
5.6	Спортивные сооружения (плоскостные)	тыс. кв.м	0	0	0
5.7	Объекты спорта, включающие раздельно нормируемые спортивные сооружения (спортивные залы)	тыс. кв.м	0	0	0
5.8	Объекты спорта, включающие раздельно нормируемые спортивные сооружения (бассейн)	кв. м зеркала воды	0	0	0
5.9	Кладбища	га	0	0	0
Транспортная инфраструктура					
5.15	Гаражи (стоянки) для постоянного хранения индивидуального автомобильного транспорта жителей многоквартирной застройки	машино-место	-	-	-
5.16	Объекты технического сервиса автотранспортных средств	пост	-	-	-
5.17	Протяженность велосипедных дорожек	км	-	-	-
6. Инженерное оборудование и благоустройство					
Водоснабжение					
6.1	Расчетное потребление воды питьевого качества	тыс. м ³ /сут.	н/д	0,039	0,039
Водоотведение					
6.2	Объем водоотведения на очистные сооружения бытовых стоков	тыс. куб. м/сутки	н/д	0,017	0,017
6.3	Объем водоотведения на очистные сооружения поверхностного стока	тыс. куб. м/год	н/д	39,16	39,16
Теплоснабжение					
6.4	Расход тепла, всего	Гкал/час	н/д	0,00	0,00

Поз.	Показатели	Единица измерения	Существующее положение	Первая очередь	Расчетный срок
Газоснабжение					
6.5	Потребление газа (прирост)	тыс. куб. м/год	н/д	0,00	0,00
Электроснабжение					
6.6	Расчётная нагрузка на шинах 6(10) кВ ЦП	МВт	н/д	1,3	1,3

9. Приложение 4

Таблица 1

Перечень земельных участков сельскохозяйственного использования, включаемых в зоны несельскохозяйственного использования

№ п/п	Кадастровый номер	Категория земель	Вид разрешенного использования	Функц. зона
1	50:23:0040344:9	Земли сельскохозяйственного назначения	Для проведения научно-исследовательских работ и хозяйственности	Зона, предназначенная для ведения садоводства и огородничества
2	50:23:0040344:10	Земли сельскохозяйственного назначения	Для проведения научно-исследовательских работ и хозяйственности	Зона, предназначенная для ведения садоводства и огородничества

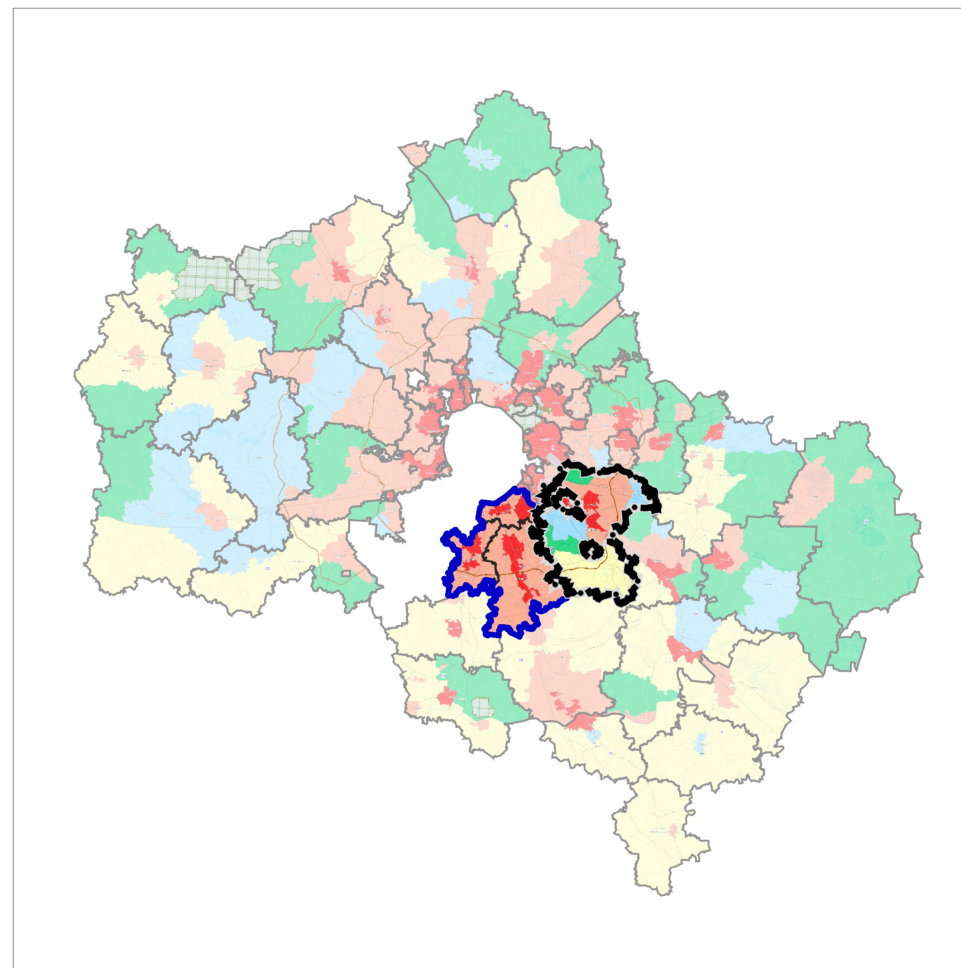
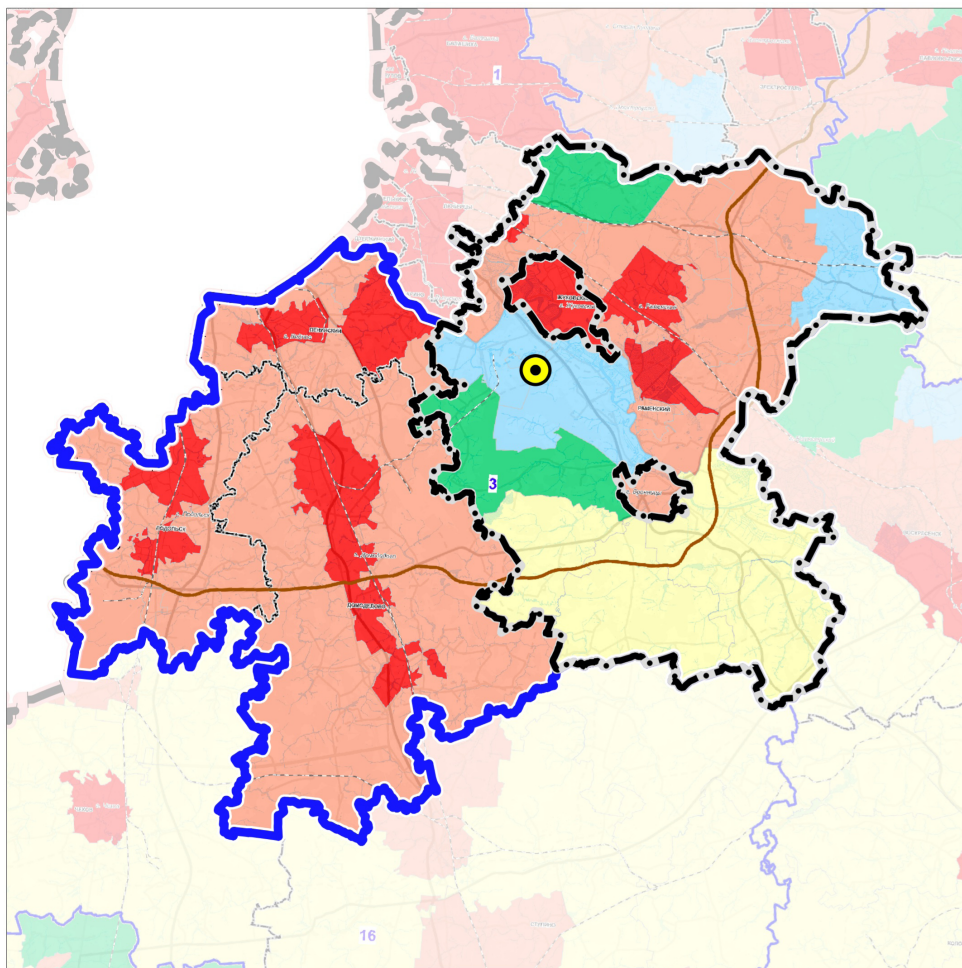
10. Перечень земельных участков, включаемых в границы населенных пунктов, в отношении которых Комитетом лесного хозяйства Московской области принято решение в соответствии с Федеральным законом № 280-ФЗ от 29.07.2017 «О внесении изменений в отдельные законодательные акты Российской Федерации в целях устранения противоречий в сведениях государственных реестров и установления принадлежности земельного участка к определенной категории земель» и утверждены акты об изменении документированной информации государственного лесного реестра.

Земельные участки, по решениям Межведомственной рабочей группы по устранению противоречий в сведениях государственных реестров при наличии актов об изменении документированной информации государственного лесного реестра, не расположены в границах ООПТ федерального, регионального и местного значения и территорий объектов культурного наследия.

№	Акт об изменении документированной информации государственного лесного реестра		Кадастровый номер земельного участка	Существующая категория земельного участка	Существующий ВРИ	Площадь земельного участка, кв.м
	Номер документа	Дата документа				
1	2378/2/02-04/2021/ЛА	23.06.2021	50:23:0040344:10	Земли сельскохозяйственного назначения	Для проведения научно-исследовательских работ и хозяйственности	38058

**ВНЕСЕНИЕ ИЗМЕНЕНИЙ В ГЕНЕРАЛЬНЫЙ ПЛАН РАМЕНСКОГО ГОРОДСКОГО ОКРУГА МОСКОВСКОЙ ОБЛАСТИ
ПРИМЕНИТЕЛЬНО К ЗЕМЕЛЬНЫМ УЧАСТКАМ С КАДАСТРОВЫМИ НОМЕРАМИ 50:23:0040344:9, 50:23:0040344:10**

КАРТА РАЗМЕЩЕНИЯ МУНИЦИПАЛЬНОГО ОБРАЗОВАНИЯ В УСТОЙЧИВОЙ СИСТЕМЕ РАССЕЛЕНИЯ МОСКОВСКОЙ ОБЛАСТИ



3 УСТОЙЧИВАЯ СИСТЕМА РАССЕЛЕНИЯ
ВИДНОВСКО-ПОДОЛЬСКО-РАМЕНСКАЯ

МОДЕЛИ ПЛАНИРОВОЧНОЙ
ОРГАНИЗАЦИИ ТЕРРИТОРИИ

- Аграрная
- Урбанизированная
- Субурбанизированная
- Природно-рекреационная
- Рекреационная

ГРАНИЦЫ



Раменского городского округа
Московской области



устойчивой системы расселения



разработки проекта





Должность	ФИО	Подпись	Дата	Договор № 155-2024 от 19.07.24			
Руководитель мастерской ЦОГД	П.С. Богачев			Московская область, Раменский городской округ			
Начальник отдела ОПГП ЦОГД	Н.В. Макаров						
ГИП ОПГП ЦОГД	В.И. Лавренко						
ГАП ОПГП ЦОГД	М.В. Некрасова						
				Внесение изменений в генеральный план Раменского городского округа Московской области применительно к земельным участкам с кадастровыми номерами 50:23:0040344:9, 50:23:0040344:10	Стадия	Лист	Листов
						1	6
				Карта размещения муниципального образования в устойчивой системе расселения Московской области Масштаб 1:493 225	НИИПИ Градостроительства ГАУ МО «НИИПИ градостроительства»		
Проверил	Н.В. Макаров						

ВНЕСЕНИЕ ИЗМЕНЕНИЙ В ГЕНЕРАЛЬНЫЙ ПЛАН РАМЕНСКОГО ГОРОДСКОГО ОКРУГА МОСКОВСКОЙ ОБЛАСТИ ПРИМЕНИТЕЛЬНО К ЗЕМЕЛЬНЫМ УЧАСТКАМ С КАДАСТРОВЫМИ НОМЕРАМИ 50:23:0040344:9, 50:23:0040344:10

КАРТА СУЩЕСТВУЮЩЕГО ИСПОЛЬЗОВАНИЯ ТЕРРИТОРИИ ПРИМЕНИТЕЛЬНО К ЗЕМЕЛЬНЫМ УЧАСТКАМ С КАДАСТРОВЫМИ НОМЕРАМИ 50:23:0040344:9, 50:23:0040344:10



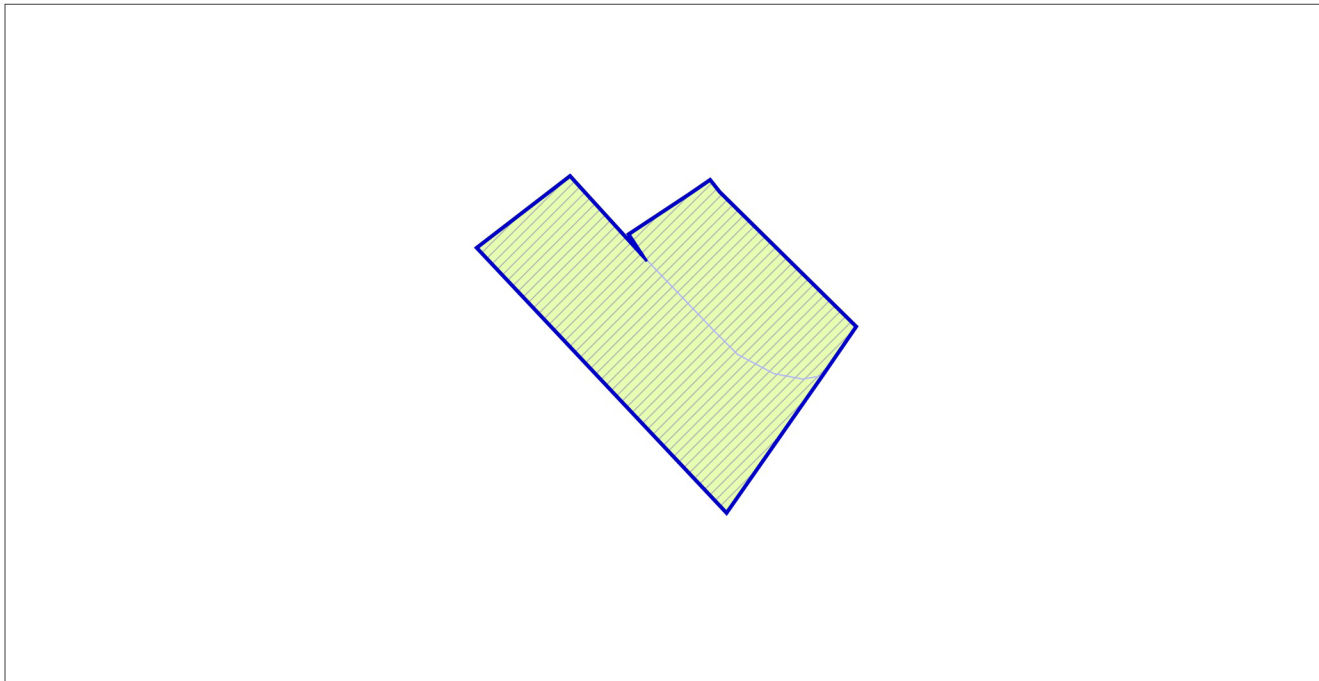
УСЛОВНЫЕ ОБОЗНАЧЕНИЯ

- Границы**
-  границы разработки генерального плана
 -  населенных пунктов (утвержденные)*
 -  земельных участков, поставленных на кадастровый учет
- * отображаются в целях информационной целостности документа и утверждению в составе генерального плана не подлежат
- Территории**
-  сельскохозяйственного назначения (сельскохозяйственные угодья, сельскохозяйственное производство)

Должность	ФИО	Подпись	Дата	Договор № 155-2024 от 19.07.24			
Руководитель мастерской ЦОГД	П.С. Богачев			Московская область, Раменский городской округ			
Начальник отдела ОПГП ЦОГД	Н.В. Макаров						
ГИП ОПГП ЦОГД	В.И. Лавренко						
ГАП ОПГП ЦОГД	М.В. Некрасова						
				Внесение изменений в генеральный план Раменского городского округа Московской области применительно к земельным участкам с кадастровыми номерами 50:23:0040344:9, 50:23:0040344:10	Стадия	Лист	Листов
						2	6
				Карта существующего использования территории применительно к земельным участкам с кадастровыми номерами 50:23:0040344:9, 50:23:0040344:10	НИ и ПИ градостроительства		
Проверил	Н.В. Макаров				ГАУ МО «НИИПИ градостроительства» Масштаб 1:10000		

ВНЕСЕНИЕ ИЗМЕНЕНИЙ В ГЕНЕРАЛЬНЫЙ ПЛАН РАМЕНСКОГО ГОРОДСКОГО ОКРУГА МОСКОВСКОЙ ОБЛАСТИ ПРИМЕНИТЕЛЬНО К ЗЕМЕЛЬНЫМ УЧАСТКАМ С КАДАСТРОВЫМИ НОМЕРАМИ 50:23:0040344:9, 50:23:0040344:10

КАРТА ПЛАНИРУЕМОГО РАЗВИТИЯ ТРАНСПОРТНОЙ ИНФРАСТРУКТУРЫ В ГРАНИЦАХ РАМЕНСКОГО ГОРОДСКОГО ОКРУГА ПРИМЕНИТЕЛЬНО К ЗЕМЕЛЬНЫМ УЧАСТКАМ С КАДАСТРОВЫМИ НОМЕРАМИ 50:23:0040344:9, 50:23:0040344:10



УСЛОВНЫЕ ОБОЗНАЧЕНИЯ

Границы



разработки генерального плана



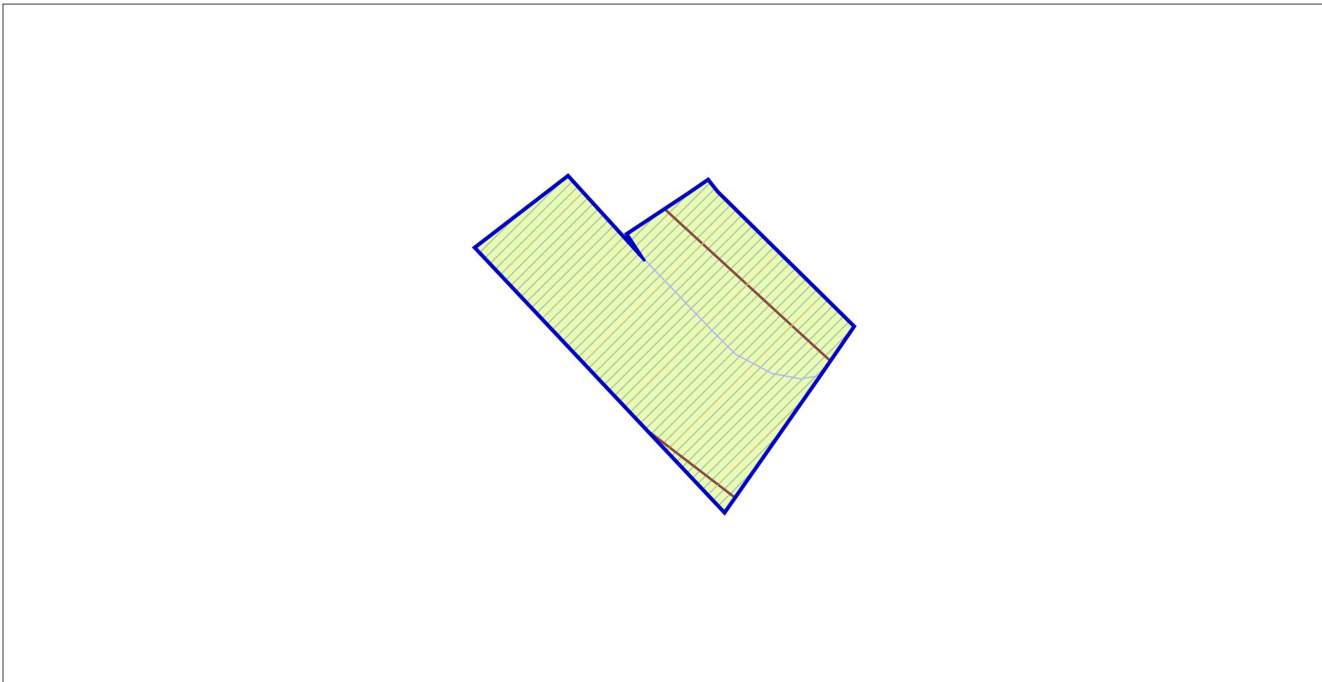
земельных участков, поставленных на кадастровый учет

ТРАНСПОРТНАЯ ИНФРАСТРУКТУРА В ГРАНИЦАХ ГЕНЕРАЛЬНОГО ПЛАНА ОТСУТСТВУЕТ

Должность	ФИО	Подпись	Дата	Договор № 155-2024 от 19.07.24			
Руководитель мастерской ЦОГД	П.С. Богачев			Московская область, Раменский городской округ			
Начальник отдела ОПГП ЦОГД	Н.В. Макаров						
ГИП ОПГП ЦОГД	В.И. Лавренко						
ГАП ОПГП ЦОГД	М.В. Некрасова			Внесение изменений в генеральный план Раменского городского округа Московской области применительно к земельным участкам с кадастровыми номерами 50:23:0040344:9, 50:23:0040344:10	Стадия	Лист	Листов
						3	6
				Карта планируемого развития транспортной инфраструктуры в границах Раменского городского округа применительно к земельным участкам с кадастровыми номерами 50:23:0040344:9, 50:23:0040344:10	НИ и ПИ градостроительства		
					ГАО МО «НИиПИ градостроительства»		
Проверил	Н.В. Макаров			Масштаб 1:10000			

ВНЕСЕНИЕ ИЗМЕНЕНИЙ В ГЕНЕРАЛЬНЫЙ ПЛАН РАМЕНСКОГО ГОРОДСКОГО ОКРУГА МОСКОВСКОЙ ОБЛАСТИ ПРИМЕНИТЕЛЬНО К ЗЕМЕЛЬНЫМ УЧАСТКАМ С КАДАСТРОВЫМИ НОМЕРАМИ 50:23:0040344:9, 50:23:0040344:10

КАРТА ЗОН С ОСОБЫМИ УСЛОВИЯМИ ИСПОЛЬЗОВАНИЯ ТЕРРИТОРИИ В ГРАНИЦАХ РАМЕНСКОГО ГОРОДСКОГО ОКРУГА ПРИМЕНИТЕЛЬНО К ЗЕМЕЛЬНЫМ УЧАСТКАМ С КАДАСТРОВЫМИ НОМЕРАМИ 50:23:0040344:9, 50:23:0040344:10



УСЛОВНЫЕ ОБОЗНАЧЕНИЯ

Границы



разработки генерального плана



земельных участков, поставленных на кадастровый учет

Существующие зоны с особыми условиями использования территории (ЗОУИТ)

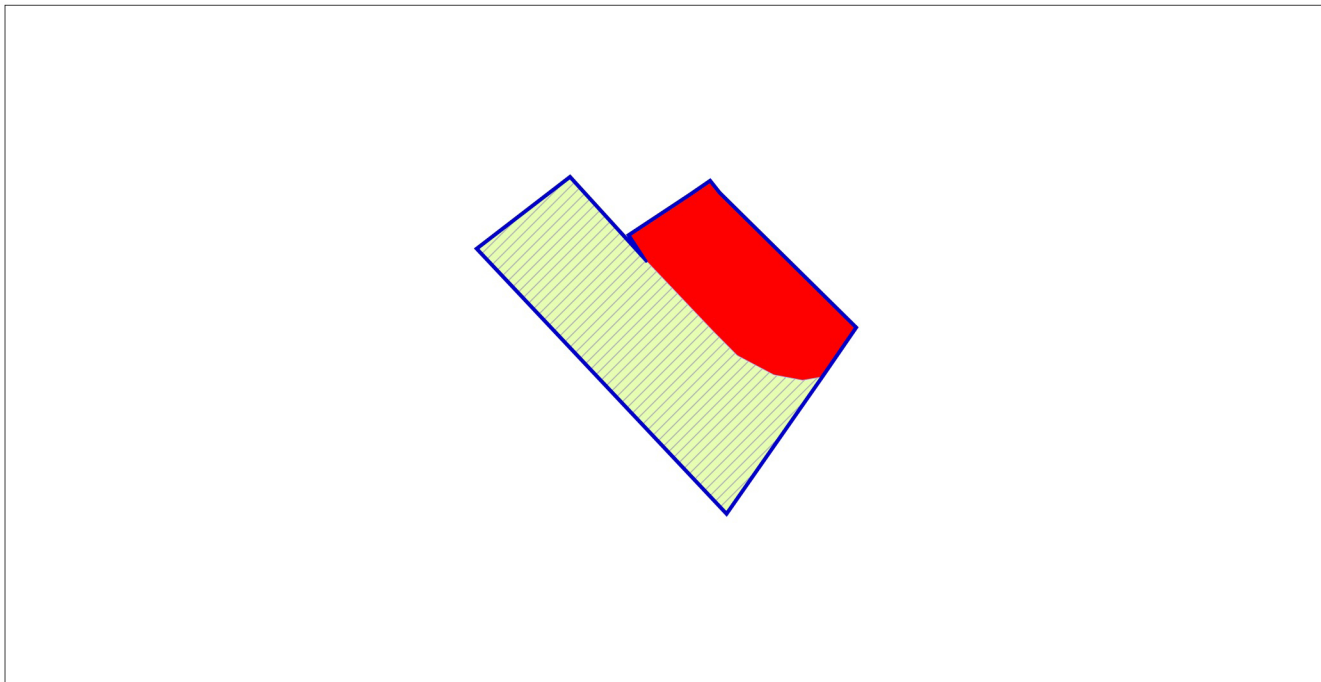


Приаэродромная территория

Должность	ФИО	Подпись	Дата	Договор № 155-2024 от 19.07.24			
Руководитель мастерской ЦОГД	П.С. Богачев			Московская область, Раменский городской округ			
Начальник отдела ОПГП ЦОГД	Н.В. Макаров						
ГИП ОПГП ЦОГД	В.И. Лавренко						
ГАП ОПГП ЦОГД	М.В. Некрасова			Внесение изменений в генеральный план Раменского городского округа Московской области применительно к земельным участкам с кадастровыми номерами 50:23:0040344:9, 50:23:0040344:10	Стадия	Лист	Листов
						4	6
Проверил	Н.В. Макаров			Карта зон с особыми условиями использования территории в границах Раменского городского округа применительно к земельным участкам с кадастровыми номерами 50:23:0040344:9, 50:23:0040344:10	НИ и ПИ градостроительства ГАОУ МО «НИиПИ градостроительства»		
				Масштаб 1:10000			

ВНЕСЕНИЕ ИЗМЕНЕНИЙ В ГЕНЕРАЛЬНЫЙ ПЛАН РАМЕНСКОГО ГОРОДСКОГО ОКРУГА МОСКОВСКОЙ ОБЛАСТИ ПРИМЕНИТЕЛЬНО К ЗЕМЕЛЬНЫМ УЧАСТКАМ С КАДАСТРОВЫМИ НОМЕРАМИ 50:23:0040344:9, 50:23:0040344:10

КАРТА ГРАНИЦ ЗЕМЕЛЬ ЛЕСНОГО ФОНДА С ОТОБРАЖЕНИЕМ ГРАНИЦ ЛЕСНИЧЕСТВ И ЛЕСОПАРКОВ НА ТЕРРИТОРИИ РАМЕНСКОГО ГОРОДСКОГО ОКРУГА ПРИМЕНИТЕЛЬНО К ЗЕМЕЛЬНЫМ УЧАСТКАМ С КАДАСТРОВЫМИ НОМЕРАМИ 50:23:0040344:9, 50:23:0040344:10



УСЛОВНЫЕ ОБОЗНАЧЕНИЯ

Границы и территории



разработки генерального плана



земельных участков, поставленных на кадастровый учет



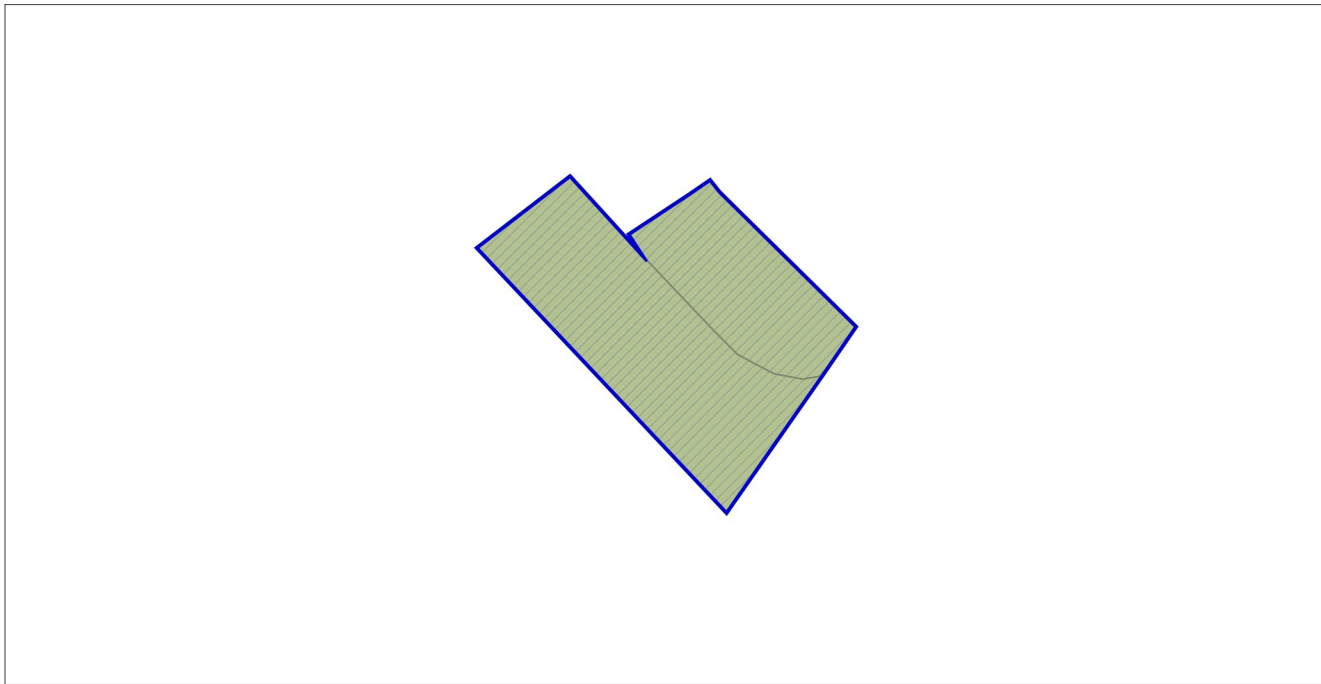
земельных участков, в отношении которых утверждены Акты об изменении документированной информации государственного лесного реестра

**ЗЕМЛИ ЛЕСНОГО ФОНДА В ГРАНИЦАХ
РАЗРАБОТКИ ГЕНЕРАЛЬНОГО ПЛАНА ОТСУТСТВУЮТ**

Должность	ФИО	Подпись	Дата	Договор № 155-2024 от 19.07.24			
Руководитель мастерской ЦОГД	П.С. Богачев			Московская область, Раменский городской округ			
Начальник отдела ОПГП ЦОГД	Н.В. Макаров						
ГИП ОПГП ЦОГД	В.И. Лавренко						
ГАП ОПГП ЦОГД	М.В. Некрасова			Внесение изменений в генеральный план Раменского городского округа Московской области применительно к земельным участкам с кадастровыми номерами 50:23:0040344:9, 50:23:0040344:10	Стадия	Лист	Листов
						5	6
				Карта границ земель лесного фонда с отображением границ лесничеств и лесопарков на территории Раменского городского округа применительно к земельным участкам с кадастровыми номерами 50:23:0040344:9, 50:23:0040344:10	НИ и ПИ градостроительства		
Проверил	Н.В. Макаров				ГАУ МО «НИИПИ градостроительства»		
				Масштаб 1:10000			

ВНЕСЕНИЕ ИЗМЕНЕНИЙ В ГЕНЕРАЛЬНЫЙ ПЛАН РАМЕНСКОГО ГОРОДСКОГО ОКРУГА МОСКОВСКОЙ ОБЛАСТИ ПРИМЕНИТЕЛЬНО К ЗЕМЕЛЬНЫМ УЧАСТКАМ С КАДАСТРОВЫМИ НОМЕРАМИ 50:23:0040344:9, 50:23:0040344:10

КАРТА ГРАНИЦ ЗЕМЕЛЬ СЕЛЬСКОХОЗЯЙСТВЕННОГО НАЗНАЧЕНИЯ С ОТОБРАЖЕНИЕМ ОСОБО ЦЕННЫХ СЕЛЬСКОХОЗЯЙСТВЕННЫХ УГОДИЙ И МЕЛИОРИРУЕМЫХ ЗЕМЕЛЬ РАМЕНСКОГО ГОРОДСКОГО ОКРУГА ПРИМЕНИТЕЛЬНО К ЗЕМЕЛЬНЫМ УЧАСТКАМ С КАДАСТРОВЫМИ НОМЕРАМИ 50:23:0040344:9, 50:23:0040344:10



УСЛОВНЫЕ ОБОЗНАЧЕНИЯ

Границы и территории



разработки генерального плана



земельных участков, поставленных на кадастровый учет



земель сельскохозяйственного назначения, зарегистрированных в государственном кадастре недвижимости

МЕЛИОРИРУЕМЫЕ ЗЕМЛИ В ГРАНИЦАХ РАЗРАБОТКИ ГЕНЕРАЛЬНОГО ПЛАНА ОТСУТСТВУЮТ

Должность	ФИО	Подпись	Дата	Договор № 155-2024 от 19.07.24			
Руководитель мастерской ЦОГД	П.С. Богачев			Московская область, Раменский городской округ			
Начальник отдела ОПГП ЦОГД	Н.В. Макаров						
ГИП ОПГП ЦОГД	В.И. Лавренко						
ГАП ОПГП ЦОГД	М.В. Некрасова			Внесение изменений в генеральный план Раменского городского округа Московской области применительно к земельным участкам с кадастровыми номерами 50:23:0040344:9, 50:23:0040344:10	Стадия	Лист	Листов
						6	6
				Карта границ земель сельскохозяйственного назначения с отображением особо ценных сельскохозяйственных угодий и мелиорируемых земель Раменского городского округа применительно к земельным участкам с кадастровыми номерами 50:23:0040344:9, 50:23:0040344:10	НИ и ПИ градостроительства		
Проверил	Н.В. Макаров				ГАУ МО «НИиПИ градостроительства» Масштаб 1:10000		

**ВНЕСЕНИЕ ИЗМЕНЕНИЙ В ГЕНЕРАЛЬНЫЙ ПЛАН
РАМЕНСКОГО ГОРОДСКОГО ОКРУГА МОСКОВСКОЙ ОБЛАСТИ
ПРИМЕНИТЕЛЬНО К ЗЕМЕЛЬНЫМ УЧАСТКАМ
С КАДАСТРОВЫМИ НОМЕРАМИ 50:23:0040344:9, 50:23:0040344:10**

МАТЕРИАЛЫ ПО ОБОСНОВАНИЮ

ТОМ II

«Охрана окружающей среды»



КОМИТЕТ ПО АРХИТЕКТУРЕ И ГРАДОСТРОИТЕЛЬСТВУ
МОСКОВСКОЙ ОБЛАСТИ

Государственное автономное учреждение Московской области
«Научно-исследовательский и проектный институт градостроительства»
(ГАУ МО «НИиПИ градостроительства»)

143960, Московская область, г. Реутов, проспект Мира, д. 57, помещение III, тел: +7 (495) 242 77 07, niipi@mosreg.ru

Договор № 155-2024 от 19.07.2024

**ВНЕСЕНИЕ ИЗМЕНЕНИЙ В ГЕНЕРАЛЬНЫЙ ПЛАН
РАМЕНСКОГО ГОРОДСКОГО ОКРУГА МОСКОВСКОЙ ОБЛАСТИ
ПРИМЕНИТЕЛЬНО К ЗЕМЕЛЬНЫМ УЧАСТКАМ
С КАДАСТРОВЫМИ НОМЕРАМИ 50:23:0040344:9, 50:23:0040344:10**

МАТЕРИАЛЫ ПО ОБОСНОВАНИЮ

**ТОМ II
«Охрана окружающей среды»**

Руководитель мастерской ЦОГД
Начальник отдела ОПГП ЦОГД

**П.С. Богачев
Н.В. Макаров**

Архив. № подл. | ФИО, подпись и дата. | Взамен Арх. № | ФИО, подпись и дата визирования. | Техотделом

Состав материалов
Внесения изменений в генеральный план Раменского городского округа
Московской области применительно к земельным участкам
с кадастровыми номерами 50:23:0040344:9, 50:23:0040344:10

№	Наименование документа
	Утверждаемая часть
1	<i>Положение о территориальном планировании.</i>
2	<i>Графические материалы (карты)</i>
2.1	Карта границ населенных пунктов, входящих в состав Раменского городского округа применительно к земельным участкам с кадастровыми номерами 50:23:0040344:9, 50:23:0040344:10
2.2	Карта функциональных зон Раменского городского округа применительно к земельным участкам с кадастровыми номерами 50:23:0040344:9, 50:23:0040344:10
3	<i>Приложение. Сведения о границе населенного пункта, которые должны содержать графическое описание местоположения границы населенного пункта, перечень координат характерных точек этих границ в системе координат, используемой для ведения Единого государственного реестра недвижимости, подготовленные в соответствии с приказом Росреестра от 26.07.2022 №П/0292 (материалы в электронном виде)</i>
	Материалы по обоснованию внесения изменений в генеральный план
4	<i>ТОМ I. «Планировочная и инженерно-транспортная организация территории. Социально-экономическое обоснование. Книга 1</i>
4.1	Текстовая часть
4.2	Графические материалы (карты)
4.2.1	Карта размещения муниципального образования в устойчивой системе расселения Московской области
4.2.2.	Карта существующего использования территории применительно к земельным участкам с кадастровыми номерами 50:23:0040344:9, 50:23:0040344:10
4.2.3	Карта планируемого развития транспортной инфраструктуры в границах Раменского городского округа применительно к земельным участкам с кадастровыми номерами 50:23:0040344:9, 50:23:0040344:10
4.2.4	Карта зон с особыми условиями использования территории в границах Раменского городского округа применительно к земельным участкам с кадастровыми номерами 50:23:0040344:9, 50:23:0040344:10
4.2.5	Карта границ земель лесного фонда с отображением границ лесничеств и лесопарков на территории Раменского городского округа применительно к земельным участкам с кадастровыми номерами 50:23:0040344:9, 50:23:0040344:10
4.2.6	Карта границ земель сельскохозяйственного назначения с отображением особо ценных сельскохозяйственных угодий и мелиорируемых земель Раменского городского округа применительно к земельным участкам с кадастровыми номерами 50:23:0040344:9, 50:23:0040344:10
5	<i>ТОМ I. «Планировочная и инженерно-транспортная организация территории. Социально-экономическое обоснование». Книга 2 - сведения ограниченного доступа</i>
5.1	Текстовая часть
5.2	Графические материалы (карты)

5.2.1	Карта планируемого развития инженерных коммуникаций и сооружений в границах Раменского городского округа применительно к земельным участкам с кадастровыми номерами 50:23:0040344:9, 50:23:0040344:10 - сведения ограниченного доступа
6	ТОМ II. «Охрана окружающей среды»
6.1	Текстовая часть
6.2	Графические материалы (карты)
6.2.1	Карта границ зон негативного воздействия существующих и планируемых объектов капитального строительства Раменского городского округа применительно к земельным участкам с кадастровыми номерами 50:23:0040344:9, 50:23:0040344:10
6.2.2	Карта существующих и планируемых особо охраняемых природных территорий, зон санитарной охраны источников питьевого водоснабжения, водоохраных зон, прибрежных защитных полос, береговых полос водных объектов. Зон затопления и подтопления Раменского городского округа применительно к земельным участкам с кадастровыми номерами 50:23:0040344:9, 50:23:0040344:10
7	ТОМ III. «Объекты культурного наследия»
7.1	Текстовая часть
7.2	Графические материалы (карта)
7.2.1	Карта границ территорий, зон охраны и защитных зон объектов культурного наследия Раменского городского округа применительно к земельным участкам с кадастровыми номерами 50:23:0040344:9, 50:23:0040344:10
8	ТОМ IV. «Основные факторы риска возникновения чрезвычайных ситуаций природного и техногенного характера» - сведения ограниченного доступа
8.1	Текстовая часть
8.2	Графические материалы (карта)
8.2.1	Карта границ территорий, подверженных риску возникновения чрезвычайных ситуаций природного и техногенного характера и воздействия их последствий Раменского городского округа применительно к земельным участкам с кадастровыми номерами 50:23:0040344:9, 50:23:0040344:10 - сведения ограниченного доступа
9	Материалы на электронном носителе
9.1	Текстовые материалы в формате PDF; графические материалы в формате PDF/PNG

Оглавление

Состав материалов.....	3
ВВЕДЕНИЕ	6
1. ПРИРОДНЫЕ УСЛОВИЯ	11
1.1. Климатическая характеристика.....	11
1.2. Гидрологические особенности территории	13
1.3. Физико-географическая характеристика.....	13
1.4. Геологическое строение.....	14
1.5. Гидрогеологические условия.....	16
1.6. Инженерно-геологические условия	16
1.7. Полезные ископаемые	17
2. ОХРАНА ОКРУЖАЮЩЕЙ СРЕДЫ	18
2.1 Полномочия городского округа в области охраны окружающей среды.....	18
2.2 Состояние атмосферного воздуха	19
2.3 Акустический режим.....	21
2.4 Состояние поверхностных вод.....	23
2.5 Состояние подземных вод	24
2.6 Система особо охраняемых природных территорий, а также природных экологических и природно-исторических территорий	26
2.1. Санитарная очистка территории	27
3. ЗОНЫ С ОСОБЫМИ УСЛОВИЯМИ ИСПОЛЬЗОВАНИЯ ТЕРРИТОРИИ ПО ПРИРОДНЫМ И ЭКОЛОГИЧЕСКИМ ФАКТОРАМ	29
3.1. Санитарно-защитная зона.....	29
3.2. Приаэродромная территория	30
3.3. Охранная зона особо охраняемой природной территории (государственного природного заповедника, национального парка, природного парка, памятника природы).32	32
3.4. Охранная зона стационарных пунктов наблюдений за состоянием окружающей среды, её загрязнением	32
3.5. Водоохранная зона, прибрежная защитная полоса	32
3.6. Округ санитарной (горно-санитарной) охраны лечебно-оздоровительных местностей, курортов и природных лечебных ресурсов	32
3.7. Зоны санитарной охраны источников питьевого и хозяйственно-бытового водоснабжения, а также устанавливаемые в случаях, предусмотренных Водным кодексом Российской Федерации, в отношении подземных водных объектов зоны специальной охраны	32
3.8. Зоны затопления и подтопления	34
4. ПРИРОДООХРАННЫЕ МЕРОПРИЯТИЯ	35

ВВЕДЕНИЕ

Внесение изменений в генеральный план Раменского городского округа Московской области применительно к земельным участкам с кадастровыми номерами 50:23:0040344:9, 50:23:0040344:10 (далее – генеральный план) подготовлен Государственным автономным учреждением Московской области «Научно-исследовательский и проектный институт градостроительства» (ГАУ МО «НИиПИ градостроительства») в соответствии с Распоряжением Комитета по архитектуре и градостроительству Московской области № 29РВ-634 от 05.07.2024 на основании Договора № 155-2024 от 19.07.2024.

Состав документов генерального плана определен в соответствии со статьей 23 Градостроительного кодекса Российской Федерации.

Частью 9 статьи 23 Градостроительного кодекса Российской Федерации предусматривается возможность установления законодательством субъектов Российской Федерации следующих особенностей подготовки генерального плана:

– подготовка генерального плана городского округа может осуществляться применительно к отдельным населенным пунктам, входящим в состав городского округа, территориям городского округа за границами населенных пунктов без последующего внесения в генеральный план изменений, относящихся к другим частям территорий городского округа;

– генеральный план городского округа может не содержать карту планируемого размещения объектов местного значения городского округа. В этом случае такая карта подлежит утверждению местной администрацией в порядке, установленном нормативным правовым актом органа государственной власти субъекта Российской Федерации;

– положение о территориальном планировании вместо сведений о видах, назначении и наименованиях планируемых для размещения объектов местного значения городского округа, об их основных характеристиках, местоположении может содержать сведения о потребности в указанных объектах местного значения без указания их основных характеристик и местоположения.

Данные особенности установлены в статье 13 Закона Московской области от 07.03.2007 № 36/2007-ОЗ «О Генеральном плане развития Московской области» (принят постановлением Мособлдумы от 21.02.2007 № 2/210-П).

Генеральный план содержит следующие материалы.

Утверждаемая часть:

1. Положение о территориальном планировании, которое включает:

– сведения о нормативных потребностях в объектах местного значения;

– параметры функциональных зон, а также сведения о планируемых для размещения в них объектах федерального и регионального значения, за исключением линейных объектов.

2. Графические материалы:

- Карта границ населенных пунктов, входящих в состав Раменского городского округа применительно к земельным участкам с кадастровыми номерами 50:23:0040344:9, 50:23:0040344:10;

- Карта функциональных зон Раменского городского округа применительно к земельным участкам с кадастровыми номерами 50:23:0040344:9, 50:23:0040344:10.

3. Приложение. Сведения о границе населенного пункта, которые должны содержать графическое описание местоположения границы населенного пункта, перечень координат характерных точек этих границ в системе координат, используемой для ведения Единого государственного реестра недвижимости, подготовленные в соответствии с приказом Росреестра от 26.07.2022 №П/0292.

Материалы по обоснованию внесения изменений в генеральный план:

ТОМ I. «Планировочная и инженерно-транспортная организация территории. Социально-экономическое обоснование» (Книга 1 и Книга 2 – *сведения ограниченного доступа*);

ТОМ II. «Охрана окружающей среды»;

ТОМ III. «Объекты культурного наследия»;

ТОМ IV. «Основные факторы риска возникновения чрезвычайных ситуаций природного и техногенного характера» (*сведения ограниченного доступа*);

Приложение. Сведения о границе населенного пункта, которые должны содержать графическое описание местоположения границы населенного пункта, перечень координат характерных точек этих границ в системе координат, используемой для ведения Единого государственного реестра недвижимости, подготовленные в соответствии с приказом Росреестра от 26.07.2022 №П/0292.

Генеральный план оформлен в соответствии с Приказом Минэкономразвития России от 09.01.2018 № 10 «Об утверждении Требований к описанию и отображению в документах территориального планирования объектов федерального значения, объектов регионального значения, объектов местного значения и о признании утратившим силу приказа Минэкономразвития России от 7 декабря 2016 г. № 793».

Раздел «Охрана окружающей среды» подготовлен в соответствии с требованиями правовых и нормативных актов Российской Федерации, Московской области (в редакциях, актуальных на момент выпуска проекта):

- Градостроительный кодекс Российской Федерации;
- Водный кодекс Российской Федерации;
- Воздушный кодекс Российской Федерации;
- Лесной кодекс Российской Федерации;
- Земельный кодекс Российской Федерации;
- Федеральный закон от 10.01.2002 № 7-ФЗ «Об охране окружающей среды»;
- Федеральный закон от 14.03.1995 № 33-ФЗ «Об особо охраняемых природных территориях»;
- Федеральный закон от 30.03.1999 № 52-ФЗ «О санитарно-эпидемиологическом благополучии населения»;
- Федеральный закон от 24.06.1998 № 89-ФЗ «Об отходах производства и потребления»;
- Федеральный закон от 12.01.1996 № 8-ФЗ «О погребении и похоронном деле»;
- Федеральный закон от 25.06.2002 № 73-ФЗ «Об объектах культурного наследия (памятниках истории и культуры) народов Российской Федерации»;
- Федеральный закон от 06.10.2003 № 131-ФЗ «Об общих принципах организации местного самоуправления в Российской Федерации»;
- Федеральный закон от 21.02.1992 № 2395-1 «О недрах»;
- Федеральный закон от 29.07.2017 № 280-ФЗ «О внесении изменений в отдельные законодательные акты Российской Федерации в целях устранения противоречий в сведениях государственных реестров и установления принадлежности земельного участка к определенной категории земель»;
- Постановление Правительства Российской Федерации от 11.03.2010 № 138 «Об утверждении Федеральных правил использования воздушного пространства Российской Федерации»;

–Постановление Правительства Российской Федерации от 03.03.2018 № 222 «Об утверждении Правил установления санитарно-защитных зон и использования земельных участков, расположенных в границах санитарно-защитных зон»;

–Приказ Минэкономразвития России от 09.01.2018 № 10 «Об утверждении Требований к описанию и отображению в документах территориального планирования объектов федерального значения, объектов регионального значения, объектов местного значения и о признании утратившим силу приказа Минэкономразвития России от 7 декабря 2016 г. № 793»;

–Постановление Главного государственного санитарного врача Российской Федерации от 14.03.2002 № 10 «О введении в действие Санитарных правил и норм «Зоны санитарной охраны источников водоснабжения и водопроводов питьевого назначения. СанПиН 2.1.4.1110-02»;

–Постановление Главного государственного санитарного врача Российской Федерации от 30.04.2010 № 45 «Об утверждении СП 2.1.4.2625-10 «Зоны санитарной охраны источников питьевого водоснабжения г. Москвы»;

–Постановление Главного государственного санитарного врача РФ от 28.01.2021 № 3 «Об утверждении санитарных правил и норм СанПиН 2.1.3684-21 «Санитарно-эпидемиологические требования к содержанию территорий городских и сельских поселений, к водным объектам, питьевой воде и питьевому водоснабжению, атмосферному воздуху, почвам, жилым помещениям, эксплуатации производственных, общественных помещений, организации и проведению санитарно-противоэпидемических (профилактических) мероприятий»;

–Постановление Главного государственного санитарного врача РФ от 28.01.2021 № 2 «Об утверждении санитарных правил и норм СанПиН 1.2.3685-21 «Гигиенические нормативы и требования к обеспечению безопасности и (или) безвредности для человека факторов среды обитания»;

–Постановление Главного государственного санитарного врача РФ от 25.09.2007 № 74 «О введении в действие новой редакции санитарно-эпидемиологических правил и нормативов СанПиН 2.2.1/2.1.1.1200-03 «Санитарно-защитные зоны и санитарная классификация предприятий, сооружений и иных объектов»;

–Решение Исполкома Моссовета и Мособлисполкома от 17.04.1980 № 500-1143 «Об утверждении проекта установления красных линий границ зон санитарной охраны источников водоснабжения г. Москвы в границах ЛПЗП»;

–Постановление Правительства Москвы и Правительства Московской области от 17.12.2019 № 1705-ПП/970/44 «О зонах санитарной охраны источников питьевого и хозяйственно-бытового водоснабжения на территории города Москвы и Московской области»;

–СП 42.13330.2016. Свод правил. Градостроительство. Планировка и застройка городских и сельских поселений. Актуализированная редакция СНиП 2.07.01-89* (утв. Приказом Минстроя России от 30.12.2016 № 1034/пр);

–СП 51.13330.2011. Свод правил. Защита от шума. Актуализированная редакция СНиП 23-03-2003 (утв. Приказом Минрегиона РФ от 28.12.2010 № 825);

–Закон Московской области от 05.12.2014 № 164/2014-ОЗ «О видах объектов областного значения, подлежащих отображению на схемах территориального планирования Московской области, видах объектов местного значения муниципального района, поселения, городского округа, подлежащих отображению на схеме территориального планирования муниципального района, генеральном плане поселения, генеральном плане городского округа Московской области»;

–Закон Московской области от 23.07.2003 N 96/2003-ОЗ «Об особо охраняемых природных территориях»;

–Закон Московской области от 07.03.2007 № 36/2007-ОЗ «О Генеральном плане развития Московской области»;

–Закон Московской области от 17.07.2007 № 115/2007-ОЗ «О погребении и похоронном деле в Московской области»;

–Закон Московской области от 12.06.2004 № 75/2004-ОЗ «Об обороте земель сельскохозяйственного назначения на территории Московской области»;

–Постановление Правительства Московской области от 11.02.2009 № 106/5 «Об утверждении Схемы развития и размещения особо охраняемых природных территорий в Московской области»;

–Постановление Правительства Московской области от 22.12.2016 № 984/47 «Об утверждении территориальной схемы обращения с отходами Московской области»;

–Постановление Правительства Московской области от 11.07.2007 № 517/23 «Об утверждении Схемы территориального планирования Московской области – основных положений градостроительного развития»;

–Постановление Правительства Московской области от 25.03.2016 № 230/8 «Об утверждении Схемы территориального планирования транспортного обслуживания Московской области»;

–Постановление Правительства Московской области от 17.08.2015 № 713/30 «Об утверждении нормативов градостроительного проектирования Московской области»;

–Постановление Правительства Московской области от 04.10.2022 № 1068/35 «О досрочном прекращении реализации государственной программы Московской области «Экология и окружающая среда Подмосковья» на 2017-2026 годы и утверждении государственной программы Московской области «Экология и окружающая среда Подмосковья» на 2023-2027 годы»;

–Распоряжение Минсельхозпрода Московской области от 10.10.2019 № 20РВ-349 «Об утверждении Перечня особо ценных продуктивных сельскохозяйственных угодий, расположенных на территории Московской области, использование которых для других целей не допускается».

При подготовке Внесения изменений в генеральный план Раменского городского округа Московской области применительно к земельному участку с кадастровым номером 50:23:0040536:531 использованы материалы инженерно-геологических, инженерно-гидрометеорологических, инженерно-экологических инженерных изысканий, изыскания грунтовых строительных материалов, изыскания источников водоснабжения на базе подземных вод.

Инженерно-геологические изыскания:

–отчёт «Изучение инженерно-геологических и гидрогеологических процессов Московской области с целью прогноза изменений геологической среды и ее охраны» (Министерство геологии РСФСР, ПГО «Центргеология», 1986 г.). Картографические приложения к отчету содержат:

- ✓ инженерно-геологическую карту Московской области, М 1:200 000;
- ✓ карту инженерно-геологического (типологического) районирования Московской области, М 1:200 000;
- ✓ инженерно-геодинамическую карту Московской области, М 1:200 000;
- ✓ карту изменений геологической среды Московской области, М 1:200 000;
- ✓ схематическую карту прогноза распространения карстово-суффозионных процессов в Московской области, М 1:200 000;

–геологическая карта коренных отложений Московской области, М 1:500 000 (Министерство природных ресурсов Российской Федерации, Центральный региональный геологический центр, 1998 г.);

–геологическая карта четвертичных отложений Московской области, М 1:500 000 (Министерство природных ресурсов Российской Федерации, Центральный региональный геологический центр, 1998 г.).

Инженерно-гидрометеорологические изыскания:

–СП 131.13330.2020 «СНиП 23-01-99* Строительная климатология»;

–справка ФГБУ «Центральное УГМС» о краткой климатической характеристике района по данным метеорологической станции «Павловский Посад».

Инженерно-экологические изыскания:

–эколого-геохимическая карта Московского полигона, М 1:200 000 (Министерство природных ресурсов РФ, ИМГРЭ, 1998 г.);

–отчёт «Выполнение экологической оценки грунтовых вод и вод артезианских комплексов на территории Московской области» (ООО «Пелоид», 1997 г.);

–эколого-гидрогеологическая карта вод эксплуатационных комплексов, М 1:350 000 (МНПЦ «Геоцентр-Москва»);

–эколого-гидрогеологическая карта грунтовых вод, М 1:350 000 (МНПЦ «Геоцентр-Москва»).

Изыскания грунтовых строительных материалов:

–карта полезных ископаемых Московской области, М 1:500 000 (Министерство природных ресурсов Российской Федерации, Центральный региональный геологический центр, 1998 г.);

–отчёт «Комплексная схема использования нерудного сырья в Московской области на базе автоматизированной информационной поисковой системы» (ГК «НИиПИ градостроительства», 1994 г.);

– материалы, предоставленные Министерством экологии и природопользования Московской области (письма № 24Исх-12031 от 07.10.2015, № 24Исх-14725 от 14.12.2015).

Изыскания источников водоснабжения на базе подземных вод:

–гидрогеологическая карта Московской области, М 1:500 000 (Министерство природных ресурсов Российской Федерации, Центральный региональный геологический центр, 1998 г.).

1. ПРИРОДНЫЕ УСЛОВИЯ

1.1. Климатическая характеристика

Климатические условия определяются расположением исследуемой территории в центре обширной Русской равнины. Климат рассматриваемой территории обусловлен её географическим положением в умеренных широтах с соответствующим радиационным и циркуляционным режимом. Рассматриваемая территория расположена на Восточноевропейской равнине, между центром Азиатского континента и Атлантическим океаном, поэтому на её климате сказывается влияние как суши, так и океана. В итоге климат характеризуется как умеренно-континентальный. Континентальность его составляет примерно 42%.

Климат отличается умеренно тёплым летом, умеренно холодной зимой с устойчивым снежным покровом и хорошо выраженными переходными сезонами. Весна прохладная с неустойчивой погодой. Осень в сентябре обычно сравнительно тёплая, с малооблачной погодой, с октября – прохладная, с преобладанием пасмурной погоды.

Раменский городской округ относится ко П-В климатическому поясу, зоне нормальной влажности.

Характерными особенностями температурного режима строительного климатического района являются:

- перегрев воздуха в летние ясные дни в случае антициклональной погоды;
- продолжительный холодный период с температурой ниже границы комфорта;
- большие суточные амплитуды температуры воздуха в весенне-летне-осенний периоды года, превышающие бытовые пороги ощущения.

Краткая характеристика общего мезоклиматического фона территории представлена на основе данных метеостанции «Павловский Посад».

Важнейшими элементами климата, влияющими на рассеивание вредных веществ в атмосфере, являются температура воздуха, туманы, скорость и направление ветра, приподнятые и приземные инверсии.

Сведения о температурном режиме представлены в таблице 1.1.1.

Таблица 1.1.1

Показатели	Месяцы года												Год
	I	II	III	IV	V	VI	VII	VIII	IX	X	XI	XII	
Среднемесячная и годовая температура воздуха, °С	-7,3	-8,1	-1,4	6,3	13,3	16,3	20,1	17,6	11,9	5,3	0,0	-5,7	5,7
Абсолютный минимум температуры воздуха, °С	-33,1 2006	-32,9 2006	-22,5 2006	-12,2 2002	-2,9 2006	1,3 2008	4,9 2009	0,3 2002	-2,4 2001	-11,5 2003	-20,7 2004	-29,6 2002	-33,1 2006
Абсолютный максимум температуры воздуха, °С	8,2 2007	6,6 2002	17,8 2007	25,7 2009	34,0 2007	36,2 2010	38,5 2010	38,2 2010	29,6 2002	22,8 2005	13,4 2010	9,1 2006	38,5 2010

Средняя годовая температура воздуха положительна и составляет 5,7°С. Наиболее высокая среднемесячная температура наблюдается в июле и составляет «плюс» 20,1°С. Наиболее холодным является февраль со средней температурой «минус» 8,1°С.

Наибольших значений в суточном ходе максимальная температура достигает обычно в 14-15 часов. Максимальная температура или близкая к ней наблюдается в течение 4-5 часов с 12 до 17 часов.

Абсолютный максимум и абсолютный минимум температуры воздуха наблюдаются не чаще чем один раз в 25-50 лет.

Расчётная температура воздуха для отопления и ограждающих конструкций за период с 1930 по 2010 гг. (°C):

- абсолютная максимальная – «плюс» 38,5;
- абсолютная минимальная – «минус» 45,0;
- средняя максимальная наиболее жаркого месяца – «плюс» 26,1;
- средняя температура наиболее холодного периода – «минус» 10,2.

Средняя многолетняя сумма осадков равна 560 мм. За тёплый период с IV по X месяцы их выпадает до 70% от годовой суммы, и только 30% осадков выпадает за холодный период – с XI по III месяцы. Наибольшее месячное количество осадков в преобладающее число лет бывает в июле и по средним данным составляет 85 мм, наименьшее количество приходится на февраль (25 мм). Число дней с осадками за год в среднем равно 162, в отдельные годы это число может быть значительно больше. Наиболее часто осадки выпадают в декабре и январе (17 – 19 дней), а наименьшее число дней с осадками, как правило, бывает в июне и июле (11 дней). Но за счёт большей интенсивности дождей в летние месяцы количество осадков за тёплый период вдвое больше, чем зимой.

Число дней с гололёдом – 4, с изморосью – 17.

Преобладающими ветрами в году являются южные ветры, повторяемость их составляет 20%. Значительную повторяемость имеют также ветры юго-западные (16%). Наиболее редко наблюдаются северо-восточные ветры (6%). Среднее число штилей за год составляет 14 случаев.

В среднем за год скорость ветра составляет 1,8 м/с. Среднемесячная скорость ветра колеблется от 2,1 м/с зимой до 1,3 м/с летом (таблица 1.1.2).

Таблица 1.1.2

Средняя скорость ветра, м/с													за год
по месяцам													
I	II	III	IV	V	VI	VII	VIII	IX	X	XI	XII		
2,1	1,9	2,0	1,8	1,8	1,8	1,3	1,5	1,5	1,9	2,1	2,1	1,8	

Скорость ветра 5 % обеспеченности – 5 м/с.

Поправка на рельеф местности – 1.

Коэффициент стратификации – 140.

Скорость зимних и летних ветров по отдельным направлениям представлена в таблице 1.1.3.

Таблица 1.1.3

Месяцы года	Скорость ветра по направлениям, м/с							
	С	СВ	В	ЮВ	Ю	ЮЗ	З	СЗ
Январь	2,4	1,3	1,7	2,0	2,3	2,2	2,2	2,3
Июль	1,8	1,6	1,7	1,7	1,9	1,7	1,9	1,7

Метеорологические факторы учитываются при решении природоохранных проблем, так как они определяют перенос и рассеивание газовых выбросов, происходящих по законам турбулентной диффузии, а также время нахождения примесей в атмосферном воздухе. Кроме того, в атмосфере происходит гравитационное оседание крупных частиц, химические и фотохимические реакции между различными веществами, а также вымывание их атмосферными осадками.

1.2. Гидрологические особенности территории

Земельные участки с кадастровыми номерами 50:23:0040344:9, 50:23:0040344:10 расположены в водосборном бассейне реки Москвы.

На рассматриваемой территории водные объекты отсутствуют. Ближайшие водные объекты – р. Семёновка (правым притоком р. Москвы) и её притоком – безымянный ручей удалены от рассматриваемой территории на 530-1500 м.

Протяжённость р. Семёновки и её притока – безымянного ручья не превышает 10 км. Водотоки обладают спокойным тихим течением, извилистыми берегами, заросшими кустарником и невысокими деревьями.

Гидрологический режим водных объектов, в целом, характерен для малых рек равнинной части Европейской территории России.

Основное питание водотоков на рассматриваемой территории осуществляется в период снеготаяния, подъем уровня весеннего половодья происходит обычно в конце марта – начале апреля. Наиболее низкие уровни наблюдаются преимущественно в июле-августе. Летняя межень почти ежегодно нарушается дождевыми паводками. В отдельные годы высота подъема дождевого паводка может превышать наибольшую высоту подъема весеннего половодья. Зимняя межень обычно устойчивая, характеризуется незначительными колебаниями уровня воды с некоторой тенденцией повышения уровня от начала ледостава к началу половодья.

1.3. Физико-географическая характеристика

Земельные участки 50:23:0040344:9 и 50:23:0040344:10, расположены в пределах Москворецко-Окской физико-географической провинции подзоны смешанных лесов лесной зоны.

Москворецко-Окская физико-географическая провинция занимают Москворецко-Окскую равнину – междуречье Москва-реки и Оки. Эта территория дренируется правыми притоками Москва-реки – Коломенкой, Северкой, Пахрой (с притоками Рожая, Моча, Десна) и левыми притоками Оки – Каширкой, Лопасней, Нарой.

Дочетвертичный фундамент Москворецко-Окской провинции, представленный известняками карбона, юрскими глинами и меловыми песками, отличается неровным эрозионно-останцовым рельефом с большим перепадом высот, достигающим нередко 80-100 м. При этом характерно чередование выровненных, наклонных, пластово-ступенчатых участков (с абс. высотами 150-180 м), эрозионных останцовых возвышенностей (до 200 м) и глубоковрезанных (80-100 м) палеодолин. Здесь прослеживается Московская, Климовско-Зарайская и Ступинско-Рязанская зоны поднятий (поднятия Чагинское, Ходыньское, Климовско-Ватутинское, Ступинское). Современная орография является унаследованной и находится в тесной связи с доледниковым рельефом, отличаясь от него более плавными очертаниями. Как современный, так и дочетвертичный рельеф явились причиной обособления современных ландшафтов и во многом определили их свойства. Однако еще в большей степени они зависят от особенностей залегания и литологического состава четвертичных отложений: суглинистой морены, флювиогляциальных песков, озерно-водноледниковых алевритов, глин, суглинков. Общая мощность четвертичных отложений составляет 10-30 м. Важнейшая роль в формировании их толщи и, соответственно, субстрата большинства ландшафтов провинции принадлежала аккумулятивной деятельности окского, днепровского и, особенно, московского ледника и его талых вод.

Рассматриваемая территория (земельный участок с кадастровым номером 50:23:0040536:531) принадлежит Синьковскому ландшафту слабоволнистых и плоских, наклонных, реже увалистых и волнистых, сильнорасчлененных, озерно-водноледниковых, свежих равнин. Для него характерна однородность относительно опущенного (130-160 м)

геологического фундамента, кровля которого представлена юрскими глинами, меловыми песками, известняками карбона. Этот ландшафт сформировался в приледниковых водоемах в условиях спокойного режима аккумуляции материала, имеет опольский облик.

Рассматриваемая территория принадлежит местности озерно-водноледниковых равнин, которые занимают приречное положение, имеют высоты 140-160 м. Дочетвертичный фундамент с поверхности сложен меловыми песками и юрскими глинами с прослоями песков (135-140 м). Доминантное урочище – слабоволнистые озерно-водноледниковые равнины, сложенные покровными суглинками, подстилаемыми озерно-водноледниковыми песками и алевролитами. На них развиты дерново-слабоподзолистые почвы, которые преимущественно распаханы, а местами – заняты берзовыми с сосной травяными лесами.

Среди субдоминантных урочищ характерны сырые и влажные балки и долины ручьев балочного типа, а также заболоченные западины и камовые всхолмления.

1.4. Геологическое строение

В геологическом строении территории принимают участие комплексы четвертичных и дочетвертичных отложений.

Геологическое строение территории приводится до глубины возможного техногенного воздействия по данным региональных исследований. Наиболее глубоко залегающими отложениями, которые могут подвергнуться негативному воздействию при развитии рассматриваемой территории, являются породы верхнего отдела девонской системы.

Породы верхнего девона представлены отложениями франского и фаменского ярусов. Суммарная мощность отложений верхнего девона составляет около 600 м. Отложения представлены в нижней части переслаиванием известняков с глинами, а в верхней части разреза - известняками и доломитами с гипсами в кровле.

Нижний карбон представлен визейским и серпуховским ярусом. Визейские отложения сложены преимущественно известняками. В разрезе наблюдается один выдержанный прослой глины мощностью до 5 м, залегающий в основании михайловского горизонта. Общая мощность пород визейского яруса составляет около 55 м. Серпуховский ярус представлен известняками доломитами мергелями с выдержанными прослоями глин в средней части разреза. Общая мощность пород серпуховского яруса составляет в среднем 60-70 м.

Средний карбон представлен известняковой толщей московского яруса, в составе которого выделяют верейский, каширский, подольский, мячковский горизонты. Верейский горизонт мощностью 18-20 м представлен жирными и алевролитистыми глинами вишнево-красной или кирпично-красной окраски, разделяющими известняки верхней части серпуховского яруса нижнего карбона от известняков каширского горизонта московского яруса среднего карбона. Отложения каширского горизонта представлены преимущественно светло-серыми известняками и доломитами мощностью около 60 м. В каширском горизонте встречаются три пачки глин, верхняя из которых – ростиславльская (5-8 м), служит водупором, разделяющим каширский водоносный горизонт от подольско-мячковского. В центральной части района ростиславльская толща отсутствует. Подольский горизонт представлен белыми, желтовато-серыми тонко- и мелкозернистыми органогенными трещиноватыми известняками средней мощностью 40 м. Отложения подольского горизонта выходят на поверхность в долинах рек Москва, Пахра и Гнилуша.

Верхний отдел каменноугольной системы представлен отложениями гжельского и касимовского яруса. Отложения касимовского яруса представлены известняками, доломитами и мергелями с прослоями глин кревкинского и дорогомилковского горизонта. Общая мощность отложений составляет 30-40 м.

Карбонатная формация перекрывается терригенной сероцветной формацией средней юры – верхнего мела, представленной глинистым комплексом батского, средне- и верхнекелловейского, оксфордского, киммериджского и нижней половины волжского ярусов, и глинисто-алеврито-песчаным комплексом верхней половины волжского яруса, нижнего мела и сеномана.

Континентальные отложения бат-келловейского возраста представлены толщей песчано-глинистых осадков, мощность которых колеблется от 0 до 20 м. Отложения келловейского яруса представлены серыми песчанистыми глинами с фосфоритовыми конкрециями с песками буро-желтого или серого цвета в основании. Мощность келловейских отложений составляет 12-20 м. Отложения оксфордского яруса представлены серыми, черными с зеленоватым оттенком глинами. Общая мощность оксфордских отложений составляет 10-20 м. Киммериджские отложения представлены темно-серыми глинами, с прослоями редких фосфоритов и галькой в основании толщи. Мощность отложений составляет менее 10 м.

Нижнемеловые породы представлены на рассматриваемой территории желтыми песками и песчаниками с конкрециями сидерита с прослоями глин бериасского, готеривского и барремского ярусов. Породы нижнемелового возраста распространены в виде крупных останцов, мощность отложений не превышает 25 м.

Отложения неогеновой системы представлены преимущественно белыми и серыми тонкозернистыми кварцевыми песками, переслаивающимися с крупнозернистыми и гравийными песками с прослоями кремня в основании. Мощность отложений достигает 30 м.

Четвертичные отложения развиты повсеместно и представлены комплексом, флювиогляциальных отложений перекшинского возраста (fgQIprk) моренных отложений перекшинского оледенения (gQIprk), флювиогляциальных отложений перекшинско-московского возраста (f,a,lQIIprk-ms), моренных отложений московского оледенения (gQIIms), аллювиальных и озерно-болотных отложений (aQIII-IV) и комплексом покровных отложений (prQII-IV).

Наиболее древними четвертичными отложениями, распространенными на территории, являются флювиогляциальные отложения времени наступания перекшинского оледенения. Отложения представлены песками и супесями мощностью 2-5 м. Распространены спорадически.

Морена перекшинского возраста залегает на коренных породах и представлена грубыми, песчанистыми, тяжелыми, средними и легкими суглинками. В морене встречается значительное количество обломков преимущественно осадочных, реже кристаллических пород, содержание обломочного материала обычно не превышает 10-15%. В морене встречаются также линзы с песком мощностью от нескольких сантиметров до 2-3 м. Мощность морены варьирует в широких пределах, и зависит от рельефа поверхности подстилающих ее горных пород, увеличиваясь до 15 м в депрессиях доледникового рельефа и уменьшаясь до 1-3 м на его выступах. Ледниковые отложения перекшинского возраста распространены в основном в юго-западной части района.

Комплекс флювиогляциальных отложений перекшинско-московского возраста представлен преимущественно песками различной окраски средне- и крупнозернистыми, кварцевыми и кварцево-полевошпатовыми, часто ожелезненными и глинистыми. Преобладающая мощность флювиогляциальных отложений составляет 10-12 м. Отложения распространены преимущественно по правобережью р. Москвы.

Чехол четвертичных отложений перекрывается покровными отложениями, представленными преимущественно однородными суглинками (75%), реже супесями и глинами. Суглинки легкие и средние, хорошо отсортированы, не слоисты. Мощность

покровных суглинков 1-3 м. Покровные отложения легко размокают и размываются, нередко обладают тиксотропными свойствами, просадочны при дополнительной нагрузке и весьма склонны к льдообразованию.

В долинах реки Москвы и её притоков развит комплекс аллювиальных отложений. Мощность аллювия составляет 3-5 м, состав отложений преимущественно песчаный с включениями гравийно-галечного материала в нижней части разреза.

1.5. Гидрогеологические условия

Территория Раменского городского округа расположена в южной части Московского артезианского бассейна, характеризующейся распространением средне- и нижнекаменноугольных отложений, к которым приурочены водоносные горизонты, служащие основным источником водоснабжения Подмосковья.

Гидрогеологические условия рассматриваемой территории Раменского городского округа характеризуются развитием следующих водоносных горизонтов:

- мезо-кайнозойского;
- каменноугольного.

Спорадически (на глинистых прослойках в зоне аэрации) развиты грунтовые воды типа «верховодки».

Объединенный мезо-кайнозойский водоносный горизонт из-за малой водообильности, слабой водоотдачи и ограниченного распространения не может использоваться для централизованного водоснабжения. В ряде случаев горизонт эксплуатируется колодцами.

Основными эксплуатируемыми для хозяйственно-питьевого водоснабжения водоносными горизонтами на данной территории являются водоносные горизонты каменноугольных отложений. Наиболее значимый в хозяйственном отношении является подольско-мячковский горизонт.

Природные условия формирования гидрогеохимического режима водоносных горизонтов в карбонатных отложениях каменноугольной системы обуславливают повышенный фоновый уровень концентраций в подземных водах целого ряда компонентов: фтора, бария, лития, а также общей жесткости и общего железа. Этот уровень сопоставим или превосходит ПДК. Для вод подольско-мячковского горизонта характерно повышенное и устойчивое во времени содержание железа (до 7 ПДК), фтора (до 2 ПДК) и стронция (до 5 ПДК).

В связи со значительной сработкой подольско-мячковского водоносного горизонта, сформировалась нисходящая фильтрация из загрязненных вышележащих водоносных горизонтов и поверхностных водотоков, а также восходящая фильтрация из минерализованных нижележащих водоносных горизонтов, в связи с чем наблюдается увеличение минерализации в водах подольско-мячковского горизонта при приближении к речным долинам. Это объясняется смешением более минерализованных вод первого от поверхности водоносного комплекса с водами подольско-мячковского горизонта.

Воды каширского водоносного горизонта в силу природных особенностей характеризуются повышенным содержанием фтора, стронция и лития, высокой общей жесткостью.

1.6. Инженерно-геологические условия

В зависимости от рельефа, геологического строения, степени дренированности территории, устойчивости грунтов, выделяются благоприятные, ограниченно благоприятные и неблагоприятные по инженерно-геологическим условиям участки. Благоприятными считаются условия, при которых освоение не требует проведения

инженерных мероприятий, ограниченно благоприятными – условия, при которых геологические процессы не могут вызвать катастрофических последствий, но требуют инженерной подготовки, неблагоприятными – условия, при которых требуются значительные капиталовложения на укрепление грунтов и защиту территории.

Согласно карте изменений геологической среды Московской области (Министерство геологии РСФСР, ПГО «Центргеология», 1986 г.), рассматриваемая территория характеризуется средней степенью устойчивости геологической среды к инженерно-хозяйственному воздействию.

Планируемая территория расположена в пределах среднечетвертичной задровой равнины. Главными факторами, определяющими устойчивость геологической среды, здесь являются:

- песчаный состав водноледниковых отложений;
- плоский слаборасчлененный рельеф;
- наличие глинистых водоупоров в зоне аэрации;
- преимущественно близкое к поверхности залегание грунтовых вод (1-3 м).

При освоении территории возможен ряд антропогенных процессов и явлений, а именно: на участках, где грунтовые воды залегают близко к поверхности – подтопление застроенных территорий, изменение агрессивности грунтовых вод, изменение физико-механических свойств пород при мелиорации земель. В грунтах песчаного мехсостава возможно развитие суффозии вдоль трасс подземных коммуникаций.

При любом строительстве, независимо от инженерно-геологических условий, с целью предотвращения дополнительного обводнения территории и исключения проникновения с поверхности загрязняющих веществ в почву и грунтовые воды предусматриваются мероприятия, обязательные для любой строительной площадки:

- вертикальная планировка территории, обеспечивающая быстрый отвод поверхностного стока с территории;
- регулирование и отвод поверхностного стока системой дренажей;
- поддержание системы водонесущих коммуникаций в исправном техническом состоянии;
- организация специально оборудованных площадок для сбора мусора.

Целесообразно осуществлять регулярный мониторинг за состоянием геологической среды в пределах застроенных территорий.

Окончательные характеристики подстилающих грунтов описываемой территории, а также перечень необходимых мероприятий по её инженерной подготовке должны быть определены по результатам проведения комплексных инженерно-геологических изысканий.

1.7. Полезные ископаемые

В границах земельных участков 50:23:0040344:9 и 50:23:0040344:10 и смежных с ним территориях Раменского городского округа отсутствуют месторождения полезных ископаемых, учитываемых территориальным балансом запасов полезных ископаемых Московской области в составе как распределенного, так и нераспределённого фонда недр.

2. ОХРАНА ОКРУЖАЮЩЕЙ СРЕДЫ

2.1 Полномочия городского округа в области охраны окружающей среды

В соответствии с Федеральным законом от 06.10.2003 № 131-ФЗ «Об общих принципах организации местного самоуправления в Российской Федерации» к компетенции администрации городского округа в области охраны окружающей среды и смежных вопросов относятся (ст. 16):

- организация мероприятий по охране окружающей среды в границах городского округа;
- создание условий для массового отдыха жителей городского округа и организация обустройства мест массового отдыха населения;
- организация ритуальных услуг и содержание мест захоронения;
- участие в организации деятельности по накоплению (в том числе раздельному накоплению), сбору, транспортированию, обработке, утилизации, обезвреживанию, захоронению твердых коммунальных отходов;
- утверждение правил благоустройства территории городского округа, осуществление контроля за их соблюдением, организация благоустройства территории городского округа в соответствии с указанными правилами, а также организация использования, охраны, защиты, воспроизводства городских лесов, лесов особо охраняемых природных территорий, расположенных в границах городского округа;
- создание, развитие и обеспечение охраны лечебно-оздоровительных местностей и курортов местного значения на территории городского округа, а также осуществление муниципального контроля в области использования и охраны особо охраняемых природных территорий местного значения;
- осуществление в пределах, установленных водным законодательством Российской Федерации, полномочий собственника водных объектов, установление правил использования водных объектов общего пользования для личных и бытовых нужд и информирование населения об ограничениях использования таких водных объектов, включая обеспечение свободного доступа граждан к водным объектам общего пользования и их береговым полосам;
- осуществление муниципального лесного контроля.

Раменский городской округ является высокоурбанизированной территорией Московской области. Основное воздействие на природную среду оказывают выбросы в атмосферу загрязняющих веществ, значительное водопотребление, сброс загрязненных стоков.

В Раменском городском округе действует муниципальная программа «Экология и окружающая среда», утвержденная постановлением Администрации Раменского городского округа от 24.11.2022 № 15984. Она содержит комплекс мероприятий, направленных на:

- сохранение и восстановление природной среды;
- рациональное использование и воспроизводство природных ресурсов;
- сохранение биологического разнообразия на территории Раменского городского округа;
- обеспечение экологической безопасности населения.

В целях сохранения и восстановления природной среды, рационального использования и воспроизводства природных ресурсов, сохранения биологического

разнообразия, обеспечения экологической безопасности и информированности населения, создания и поддержания благоприятной экологической обстановки в Раменском городском округе разработаны подпрограммы, предусматривающие выполнение следующих мероприятий:

Подпрограмма I «Охрана окружающей среды» направлена на проведение мониторинга состояния окружающей среды, экологических мероприятий, сохранение биоразнообразия животного и растительного мира:

- проведение обследований состояния окружающей среды;
- вовлечение населения в экологические мероприятия.

Подпрограмма II «Развитие водохозяйственного комплекса» предполагает повышение доли гидротехнических сооружений, находящихся в нормативном состоянии, увеличение протяженности реабилитированных и расчищенных водных объектов (участков):

- ликвидация последствий засорения водных объектов;
- обеспечение безопасности гидротехнических сооружений и проведение мероприятий по берегоукреплению, которые позволят обеспечить безопасную экологическую обстановку, восстановление и поддержание основных компонентов экосистемы, находящихся под влиянием антропогенных факторов, снижение негативного воздействия на окружающую среду.

Подпрограмма IV «Развитие лесного хозяйства» направлена на увеличение численности зеленых насаждений на территории Раменского городского округа:

- осуществление отдельных полномочий в области лесных отношений, которое позволит обеспечить безопасную экологическую обстановку, восстановление и поддержание основных компонентов экосистемы, находящихся под влиянием антропогенных факторов, снижение негативного воздействия антропогенных источников на окружающую среду.

Подпрограмма V «Региональная программа в области обращения с отходами, в том числе с твердыми коммунальными отходами» направлена на сокращение объемов захоронения отходов и ликвидацию накопленного экологического ущерба:

- создание производственных мощностей в отрасли обращения с отходами;
- выполнение отдельных мероприятий муниципальных программ в сфере экологии и охраны окружающей среды;
- федеральный проект «Чистая страна».

Мероприятия позволят обеспечить безопасную экологическую обстановку, восстановление и поддержание основных компонентов экосистемы, находящихся под влиянием антропогенных факторов, снижение негативного воздействия антропогенных источников на окружающую среду.

2.2 Состояние атмосферного воздуха

Существующее положение

По статистическим данным (сборник «Социальное и экономическое положение муниципальных образований Московской области») в воздушный бассейн Раменского городского округа в 2016 г. поступило 6 тыс. тонн загрязняющих веществ различных наименований, что составило 2,4% от выбросов всех стационарных источников Московской области. Информация о суммарных выбросах по городскому округу за последующий период отсутствует.

Раменский городской округ можно условно разделить на три части:

центральную, северо-восточную и южную.

Центральная часть – наиболее освоенная и урбанизированная часть Раменского городского округа, тяготеющая к г. Раменское, а также к рабочим и дачным посёлкам, расположенным вдоль линии Рязанского направления Московской железной дороги (МЖД). Здесь сконцентрированы основные производственные объекты, которые специализируются на приборостроении, механической обработке металлов (Раменское приборостроительное конструкторское бюро (РПКБ), Раменский приборостроительный завод (РПЗ), концерн «Авионика», завод «Энергия», завод «Техноприбор» и проч.). Текстильная промышленность в Раменском городском округе к настоящему времени перестала функционировать. Все корпуса прядильного комбината ОАО «РАТЕКС» (бывш. «Красное Знамя») сданы в аренду. Пищевая промышленность представлена предприятиями по производству молока, мясопродуктов, хлебных и кондитерских изделий. В этой зоне, в п. Совхоза «Раменское», расположен завод «Доширак КОЯ», где производят продукцию под маркой «Доширак».

Северная часть – это преимущественно залесённая территория с большим количеством заболоченных участков, приуроченная к району Гжель-Новохаритоново. Населённые пункты расположены в основном на Егорьевском шоссе, значительные территории заняты садоводческими (дачными) некоммерческими объединениями граждан. Эта зона испытывают меньшее негативное воздействие на атмосферный воздух. Особенностью Гжельской зоны является развитие керамической промышленности.

Южная часть (Замоскворецкая) – самая большая из трёх зон, имеет выраженную сельскохозяйственную направленность. Наиболее крупные сельскохозяйственные объекты, характеризующиеся значительными выбросами в воздушный бассейн расположены в районе Константиново – это площадки птицепредприятия АО «Куриное Царство» филиал «МОССЕЛЬПРОМ». Наиболее плотно Замоскворецкая зона освоена вдоль автомобильной дороги М-5 «Урал», где расположены крупные складские и торговые комплексы. В этой же южной зоне расположены предприятия, осуществляющие добычу полезных ископаемых – ОАО «Раменский ГОК», ЗАО «Кварцевые пески», ООО «Русеан», ООО «Промстройпенопласт», ООО «КварцТранс».

Именно к южной части городского округа относится земельный участок с кадастровым номером 50:23:0040536:531. Земельный участок расположен в окружении земель сельскохозяйственного назначения, участков индивидуальной жилой застройки и СНТ. Источниками воздушного загрязнения здесь является автомобильный транспорт движущийся автомобильной дороге местного значения М-5 «Урал» – РАОС.

На рассматриваемой территории наблюдения за фоновыми концентрациями вредных веществ не проводятся. Однако, согласно временным рекомендациям «Фоновые концентрации загрязняющих веществ для городских и сельских поселений, где отсутствуют регулярные наблюдения за загрязнением атмосферного воздуха на период 2024-2028 гг.» фоновые концентрации можно принять в соответствии с представленными в таблице 2.2.1 значениями.

Таблица 2.2.1

Загрязняющее вещество	ПДК, мг/куб. м	Фоновые концентрации	
		мг/куб. м	доля ПДК
Взвешенные вещества	0,5	0,192	0,384
Диоксид серы	0,5	0,02	0,04
Оксид углерода	5,0	1,2	0,24
Диоксид азота	0,2	0,043	0,215
Оксид азота	0,4	0,027	0,067

В фоновых концентрациях учтены выбросы от всех существующих объектов – источников выбросов на рассматриваемой территории. Приведённые фоновые концентрации загрязняющих веществ меньше ПДК для воздуха населенных мест, что соответствует требованиям СанПиН 1.2.3684-21 «Санитарно-эпидемиологические требования к содержанию территорий городских и сельских поселений, к водным объектам, питьевой воде и питьевому водоснабжению, атмосферному воздуху, почвам, жилым помещениям, эксплуатации производственных, общественных помещений, организации и проведению санитарно-противоэпидемических (профилактических) мероприятий».

Проектные предложения

Внесение изменений в генеральный план Раменского городского округа Московской области применительно к земельному участкам с кадастровыми номерами 50:23:0040344:9 и 50:23:0040344:10 предусматривает изменение функциональной зоны СХ-3 (зона сельскохозяйственного назначения) на зону СХ-2 (зона, предназначенная для ведения садоводства и огородничества).

Зона включает территории садоводческих и огородных некоммерческих товариществ граждан, предназначенные для отдыха граждан и (или) выращивания гражданами для собственных нужд сельскохозяйственных культур с правом размещения садовых домов, хозяйственных построек и гаражей.

Источниками возможного воздушного загрязнения на участках СНТ будут являться системы индивидуального отопления и автомобильный транспорт, паркующийся на приусадебных участках.

Ввиду малой мощности выбросов и их разобщенности по территории, превышения ПДК вредных веществ не ожидается.

2.3 Акустический режим

Существующее положение

Оценка акустического состояния выполнена на основе расчётов и в соответствии:

– СанПиН 1.2.3685-21 «Гигиенические нормативы и требования к обеспечению безопасности и (или) безвредности для человека факторов среды обитания»;

– СанПиН 2.2.1/2.1.1.1200-03 «Санитарно-защитные зоны и санитарная классификация предприятий, сооружений и иных объектов. Новая редакция»;

– СП 51.13330.2011 «СНиП 23-03-2003 Защита от шума»;

– межгосударственный стандарт ГОСТ 20444-2014 «Шум. Транспортные потоки. Методы измерения шумовой характеристики»;

– межгосударственный стандарт ГОСТ 22283-2014 «Шум авиационный. Допустимые уровни шума на территории жилой застройки и методы его измерения»;

– СП 276.1325800.2016 «Здания и территории. Правила проектирования защиты от шума транспортных потоков».

Допустимые уровни звука на территории жилой застройки нормируются в соответствии с СанПиН 1.2.3685-21 и составляют значения, приведённые в таблице 2.3.1.

Таблица 2.3.1.

Назначение помещения или территории	Время суток	Уровни звука, дБА	
		Эквивалентный уровень, LAэкв	Максимальный уровень, LAmax
Территории, непосредственно прилегающие к зданиям жилых домов, домов отдыха, пансионатов, домов-интернатов для престарелых и инвалидов, дошкольных образовательных организаций и других образовательных организаций	с 7 ⁰⁰ до 23 ⁰⁰	55	70
	с 23 ⁰⁰ до 7 ⁰⁰	45	60

В границах земельных участков с кадастровыми номерами 50:23:0040344:9 и 50:23:0040344:10 основными источниками шума являются авиационный и автомобильный транспорт.

Участки граничат с автомобильной дорогой общего пользования регионального значения М-5 «Урал» – п. РАОС.

В качестве шумовой характеристики автотранспортного потока принят в соответствии с межгосударственным стандартом ГОСТ 20444-2014 «Шум. Транспортные потоки. Методы измерения шумовой характеристики» эквивалентный уровень звука.

Величина эквивалентного уровня звука зависит от следующих факторов:

- интенсивности движения;
- состава движения транспортного потока;
- скорости движения.

В соответствии с СП 276.1325800.2016 «Здания и территории. Правила проектирования защиты от шума транспортных потоков» (п. 6.2.5) на стадии разработки генерального плана, когда известны лишь самые общие ориентировочные сведения о транспортных потоках, шумовую характеристику автомобильного транспортного потока следует принимать в соответствии с категорией улицы (дороги) (таблица 2.2.2).

Таблица 2.2.2

Категория дороги	Число полос движения проезжей части в обоих направлениях	Шумовая характеристика (эквивалентный уровень звука) автомобильного транспортного потока, дБА	Превышение ПДУ (55 дБА), дБА	Ориентировочная зона акустического дискомфорта, м
М-5 «Урал» – п. РАОС	2	72	17	280

На данный момент, согласно СП 276.1325800.2016, эквивалентный уровень шума на рассматриваемой территории при максимальной загруженности автодороги может достигать 72 дБА, ширина зоны акустического дискомфорта 280 м.

Повсеместно в зонах превышения допустимого эквивалентного уровня звука расположена жилая застройка.

Решение проблемы с транспортным шумом связано с максимальным выводом транзитного и грузового транспорта за пределы территории жилой застройки, с реконструкцией автомобильных дорог, повышением плотности сети автомобильных дорог. Требуется разработка и внедрение шумозащитных мероприятий.

Кроме того, учитывая близкое расположение аэродрома Раменское (около 6 км), можно предположить наличие проблем с авиационным шумом. Но до настоящего времени решение об установлении приаэродромной территории аэродрома Раменское, в том числе применительно к седьмой подзоне, в которой ввиду превышения уровня шумового воздействия запрещается размещать объекты, виды которых в зависимости от их функционального назначения определяются уполномоченным Правительством Российской Федерации федеральным органом исполнительной власти, не принято.

Проектные предложения

Непосредственно в границах земельных участков с кадастровыми номерами 50:23:0040344:9 и 50:23:0040344:10 планируется размещение малоэтажной застройки в составе СНТ, которая не является источником повышенного шума.

В соответствии со Схемой территориального планирования транспортного обслуживания Московской области, утвержденной постановлением Правительства Московской области от 25.03.2016 № 230/8 (ред. от 14.03.2024) размещение новых линейных объектов не предусматривается.

Транспортные связи территории будут обеспечиваться существующей автомобильной дорогой общего пользования регионального значения М-5 «Урал» – п. РАОС. В случае размещения здесь садоводческих и огородных некоммерческих товариществ потребуются разработка и проведение мероприятий по защите от шума, наиболее эффективными из которых являются:

- установка шумозащитного экрана в виде сплошного забора;
- озеленение придорожной полосы.

2.4 Состояние поверхностных вод

Существующее положение

В границах земельных участков с кадастровыми номерами 50:23:0040344:9 и 50:23:0040344:10 водные объекты отсутствуют.

Ближайшие водный объект – ручей без названия (правый приток реки Семёновки) удален от рассматриваемой территории на 520 м.

Таким образом, планировочные ограничения в виде водоохраных зон, прибрежных защитных полос и береговых полос на рассматриваемой территории отсутствуют.

На территории сельских населённых пунктов Раменского городского округа централизованные системы бытового водоотведения развиты недостаточно, только часть стоков обрабатывается на местных очистных сооружениях. Остальная застройка оборудована индивидуальными септиками и выгребами, которые имеют недостаточную герметичность, что приводит к загрязнению территории.

На рассматриваемой территории сети и сооружения водоотведения, в том числе поверхностного стока, отсутствуют.

Проектные предложения

При реализации решений генерального плана Раменского городского округа применительно к земельным участкам с кадастровыми номерами 50:23:0040344:9 и 50:23:0040344:10 прогнозируется увеличение поверхностного стока с застроенной территории за счёт запечатывания поверхности, а также использования воды на хозяйственно-бытовые цели.

В отношении планируемых территорий ведения гражданами садоводства или огородничества для собственных нужд в качестве сооружений для очистки сточных вод,

возможно использование приемников, изготовленных из водонепроницаемых материалов, предотвращающих поступление загрязняющих веществ, иных веществ и микроорганизмов в окружающую среду. Местом сбора и обработки сточных вод также возможны септики с вывозом очищенных стоков в места, определенные санитарными органами. Местоположение и проектная производительность планируемых объектов водоотведения будут определяться на следующих стадиях проектирования.

Для рассматриваемой территории основным водоприёмником поверхностных стоков является ручей – приток р. Семёновки. Водным законодательством Российской Федерации запрещается сброс в водные объекты неочищенных до установленных нормативов дождевых, талых и поливочных вод. Для снижения техногенной нагрузки на водные объекты предусматривается организация поверхностного стока на застраиваемой территории.

Основным направлением улучшения качества водных объектов являются ликвидация источников их загрязнения, а также организация хозяйственно-бытового и поверхностного стока, их очистка с целью улучшения экологического состояния поверхностных водных объектов и их водосборных площадей:

–оборудование планируемой территории сооружениями, обеспечивающими охрану водных объектов от загрязнения, засорения, заиления и истощения вод в соответствии с Водным кодексом Российской Федерации. Выбор типа сооружения водоотведения, определение его местоположения и проектной производительности будут определяться на следующих стадиях проектирования;

–благоустройство территории;

–снегоудаление с проезжих частей улиц и тротуаров и утилизацию загрязненного снега.

При проведении данных мероприятий основные источники загрязнения поверхностных вод будут ликвидированы, что в перспективе приведёт к улучшению состояния водных объектов.

При сбросе в открытый водоем качество очищенного стока на выходе должно удовлетворять требованиям СанПиН 1.2.3685-21 «Гигиенические нормативы и требования к обеспечению безопасности и (или) безвредности для человека факторов среды обитания» и СанПиН 2.1.3684-21 «Санитарно-эпидемиологические требования к содержанию территорий городских и сельских поселений, к водным объектам, питьевой воде и питьевому водоснабжению населения, атмосферному воздуху, почвам, жилым помещениям, эксплуатации производственных, общественных помещений, организации и проведению санитарно-противоэпидемических (профилактических) мероприятий».

2.5 Состояние подземных вод

Существующее положение

На территории Раменского городского округа для централизованного питьевого и промышленного водоснабжения эксплуатируются гжельский, касимовский, подольско-мячковский, каширский и окско-протвинский водоносные горизонты. Основным эксплуатируемым горизонтом является подольско-мячковский. Месторождения подземных вод относятся к Раменской группе.

Природные условия формирования гидрогеохимического режима водоносных горизонтов в карбонатных отложениях каменноугольной системы обуславливают повышенный фоновый уровень концентраций в подземных водах целого ряда компонентов: фтора, бария, лития, а также общей жесткости и общего железа. Этот уровень сопоставим или превосходит ПДК. Для вод подольско-мячковского горизонта характерно повышенное и устойчивое во времени содержание железа (до 7 ПДК), фтора (до 2 ПДК) и стронция (до 5 ПДК).

В связи со значительной сработкой подольско-мячковского водоносного горизонта, сформировалась нисходящая фильтрация из загрязненных вышележащих водоносных горизонтов и поверхностных водотоков, а также восходящая фильтрация из минерализованных нижележащих водоносных горизонтов, в связи с чем наблюдается увеличение минерализации в водах подольско-мячковского горизонта при приближении к речным долинам. Это объясняется смешением более минерализованных вод первого от поверхности водоносного комплекса с водами подольско-мячковского горизонта.

Воды каширского водоносного горизонта в силу природных особенностей характеризуются повышенным содержанием фтора, стронция и лития, высокой общей жесткостью.

Непосредственно на территории земельных участков с кадастровыми номерами 50:23:0040344:9 и 50:23:0040344:10 сооружения и сети водоснабжения отсутствуют.

Согласно сведениям Государственной информационной системы обеспечения градостроительной деятельности Московской области (ИСОГД МО), в радиусе 1,5 км от рассматриваемой территории не зарегистрировано ни одной действующей лицензии на пользование недрами для добычи подземных вод на участках недр местного значения (таблица 2.5.1).

Таблица 2.5.1

Номер лицензии, срок действия лицензии	Наименование участка недр	Наименование недропользователя	Расстояние до планируемой территории, м
МКС 04616 ВЭ, не действующая (до 01.04.2018)	вблизи н.п. Зюзино, РАОС, Литвиново, Бритово Раменского городского округа	«Славянка»	207

Важной мерой по защите подземных вод от загрязнения является организация зон санитарной охраны (ЗСО) водозаборных сооружений в составе 3-х поясов согласно требованиям санитарных норм и правил СанПиН 2.1.4.1110-02 «Зоны санитарной охраны источников водоснабжения и водопроводов питьевого назначения». Организации ЗСО предшествует разработка проекта ЗСО. Проект ЗСО с планом мероприятий должен иметь заключение центра государственного санитарно-эпидемиологического надзора и иных заинтересованных организаций, после чего утверждается в установленном порядке.

Назначение первого пояса – защита места водозабора от загрязнения и повреждения. Второй и третий пояса включают территорию, предназначенную для предупреждения микробного и химического загрязнения источников водоснабжения.

Для ВЗУ, перечисленных в таблице 2.5.1, зоны санитарной охраны не устанавливались, в Реестре санитарно-эпидемиологических заключений на проектную документацию Роспотребнадзора (сайт fr.crcs.ru) также отсутствуют сведения о наличии санитарно-эпидемиологических заключений по проектам организации зон санитарной охраны для данных ВЗУ.

Таким образом, отсутствуют сведения о наличии обременений земельных участков с кадастровыми номерами 50:23:0040344:9 и 50:23:0040344:10 зонами санитарной охраны от действующих водозаборных узлов и скважин.

Проектные предложения

Подача воды на планируемые объекты организуется от собственных артскважин или ближайших действующих или запланированных артскважин (или ВЗУ) по техническим условиям владельцев этих сооружений.

На технические нужды должна использоваться вода из буровых колодцев и очищенные дождевые стоки.

Добыча подземных вод для целей питьевого водоснабжения должна осуществляться с соблюдением правил охраны подземных водных объектов, а также основных требований по рациональному использованию и охране недр.

Основными направлениями охраны подземных вод являются предотвращение их истощения и ликвидация источников загрязнения подземных вод.

В случае организации водоснабжения планируемых объектов от собственной артезианской скважины, с целью исключения загрязнения водоносных горизонтов для ВЗУ требуется предварительная разработка проекта ЗСО в составе трех поясов в соответствии с требованиями СанПиН 2.1.4.1110-02 «Зоны санитарной охраны источников водоснабжения и водопроводов питьевого назначения».

Бурение новых скважин должно производиться только при условии предварительного получения лицензии на право пользования недрами. Площадки под размещение новых водозаборных узлов согласовываются с органами санитарного надзора в установленном порядке после получения заключений гидрогеологов на бурение артезианских скважин до начала разработки проектов застройки.

В целях защиты подземных вод от загрязнения должны быть предусмотрены мероприятия, основным из которых является сокращение поступления в поверхностные водоёмы и непосредственно на рельеф загрязнённых стоков:

–организация сбора и очистки поверхностного стока с территории комплекса на планируемых очистных сооружениях ливневой канализации. Степень очистки должна удовлетворять требованиям СанПиН 2.1.3684-21 «Санитарно-эпидемиологические требования к содержанию территорий городских и сельских поселений, к водным объектам, питьевой воде и питьевому водоснабжению, атмосферному воздуху, почвам, жилым помещениям, эксплуатации производственных, общественных помещений, организации и проведению санитарно-противоэпидемических (профилактических) мероприятий»;

–исключение использования пресных подземных вод для технических целей и полива улиц и зеленых насаждений.

Проведение данных мероприятий в отношении гидрогеодинамического режима и качества подземных вод обеспечит предотвращение загрязнения водоносных горизонтов.

2.6 Система особо охраняемых природных территорий, а также природных экологических и природно-исторических территорий

Особо охраняемые природные территории

В границах земельных участков с кадастровыми номерами 50:23:0040344:9 и 50:23:0040344:10 и на смежных с ними территориях Раменского городского округа в соответствии со Схемой развития и размещения особо охраняемых природных территорий в Московской области (утв. постановлением Правительства Московской области от 11.02.2009 № 106/5) особо охраняемые природные территории федерального и областного значения и их охранные зоны отсутствуют, организация новых объектов не предусматривается.

Планируемые природные экологические и природно-исторические территории регионального значения

В соответствии со Схемой территориального планирования Московской области – основными положениями градостроительного развития, утвержденной постановлением Правительства Московской области от 11.07.2007 № 517/23 (ред. от 16.04.2024) в границах земельных участков с кадастровыми номерами 50:23:0040344:9 и 50:23:0040344:10 и на смежных с ними территориях Раменского городского округа не

предусматривается организация природных экологических и природно-исторических территорий регионального значения.

2.1. Санитарная очистка территории

Существующее положение

В соответствии с Федеральным законом от 24.06.1998 № 89-ФЗ (ред. от 04.08.2023) «Об отходах производства и потребления» (с изм. и доп., вступ. в силу с 01.03.2024), сбор, транспортирование, обработка, утилизация, обезвреживание, захоронение твердых коммунальных отходов на территории субъекта Российской Федерации обеспечиваются одним или несколькими региональными операторами в соответствии с региональной программой в области обращения с отходами и территориальной схемой обращения с отходами.

На территории Московской области началом деятельности региональных операторов является 1 января 2019 года.

Раменский городской округ в Территориальной схеме обращения с отходами Московской области (утв. постановлением Правительства Московской области от 22.12.2016 № 984/47) отнесен к Воскресенской зоне деятельности регионального оператора.

В настоящее время вывоз ТКО с территории Раменского городского округа производится на новый комплекс по переработке отходов (КПО) «Восток», расположенный в городском округе Егорьевск.

Проектные предложения

На земельных участках с кадастровыми номерами 50:23:0040344:9 и 50:23:0040344:10 предусматривается размещение 64 садовых участков.

Оценка объемов образования ТКО с территории планируемых садоводческих некоммерческих товариществ проводится с использованием удельных показателей, утвержденных Распоряжением Министерства жилищно-коммунального хозяйства Московской области от 20.09.2021 № 431-РВ «Об утверждении нормативов накопления твердых коммунальных отходов на территории Московской области». Для садоводческих кооперативов, садово-огородных товариществ годовой норматив накопления отходов составляет 1,48 куб. м на участок. При таком нормативе объем ТКО от планируемых объектов составит порядка 94,7 куб. м в год.

Поскольку ТКО содержат многие компоненты, которые с успехом могут использоваться в качестве сырья, предлагается организовать систему сбора вторичных отходов. Для этого на контейнерных площадках должны быть установлены специальные ёмкости для раздельного сбора отходов.

Раздельное накопление отходов может осуществляться путем использования большого количества различных контейнеров для отдельного накопления стекла (в том числе, по цветам), пластика, бумаги и прочих фракций либо путем использования двух различных контейнеров. Минимальный стандарт системы раздельного накопления отходов в Московской области – двухконтейнерная система. Принцип двухконтейнерной системы заключается в разделении отходов на стадии накопления на две составляющие: полезные вторичные компоненты, пригодные для повторного использования (полимерные отходы, бумага и картон, металл, стекло и пр.) и прочие отходы (пищевые и растительные отходы, прочие виды отходов). Таким образом, не происходит смешивание и загрязнение ценных компонентов пищевыми отходами, а вторсырье, собираемое отдельно, остается более высокого качества, чем смешанное.

На территории планируемых садоводческих некоммерческих товариществ возможна установка бункеров-накопителей ёмкостью 5-8 куб. м, куда отходы поступают в виде малых пластиковых или бумажных сборников, загружающихся вручную.

Площадки для временного хранения отходов должны иметь твёрдое покрытие и располагаться за пределами водоохранных зон рек и первого пояса зоны санитарной охраны водозаборов.

Садоводческие некоммерческие товарищества самостоятельно занимаются организацией сбора бытовых отходов, заключая с региональным оператором договоры на вывоз отходов.

В Территориальной схеме обращения с отходами предусмотрено, что на расчетный срок вывоз отходов из Раменского городского округа возможен на КПО «Восток», расположенный в городском округе Егорьевск, в районе д. Дмитровка, а также на завод по термическому обезвреживанию отходов (ЗТО) «Воскресенск», расположенный в городском округе Воскресенск вблизи деревни Свистягино, после завершения его строительства.

3. ЗОНЫ С ОСОБЫМИ УСЛОВИЯМИ ИСПОЛЬЗОВАНИЯ ТЕРРИТОРИИ ПО ПРИРОДНЫМ И ЭКОЛОГИЧЕСКИМ ФАКТОРАМ

К целям установления зон с особыми условиями использования территории в соответствии с Земельным кодексом Российской Федерации (глава XIX) относятся:

–защита жизни и здоровья граждан;

–охрана окружающей среды, в том числе защита и сохранение природных лечебных ресурсов, предотвращение загрязнения, засорения, заиления водных объектов и истощения их вод, сохранение среды обитания водных биологических ресурсов и других объектов животного и растительного мира.

В границах зон с особыми условиями использования территорий устанавливаются ограничения использования земельного участка, которые распространяются на все, что находится над и под поверхностью земель, если иное не предусмотрено законами о недрах, воздушным и водным законодательством, и ограничивают или запрещают размещение и (или) использование расположенных на таких земельных участках объектов недвижимого имущества и (или) ограничивают или запрещают использование земельного участка для осуществления иных видов деятельности, которые несовместимы с целями установления зон с особыми условиями использования территорий.

Земельный участок, включенные в границы зон с особыми условиями использования территорий, у собственников земельного участка, землепользователей, землевладельцев и арендаторов земельного участка не изымаются, если иное не предусмотрено федеральным законом.

Зоны с особыми условиями использования территорий, ограничения использования земельного участка в таких зонах считаются установленными, измененными со дня внесения сведений о зоне с особыми условиями использования территории, соответствующих изменений в сведения о такой зоне в Единый государственный реестр недвижимости (ЕГРН).

Перечень зон с особыми условиями использования территории по природно-экологическим факторам в Раменском городском округе Московской области применительно к земельным участкам с кадастровыми номерами 50:23:0040344:9 и 50:23:0040344:10 (в соответствии со статьёй 105 Земельного кодекса Российской Федерации) приводится ниже.

3.1. Санитарно-защитная зона

В целях обеспечения безопасности населения и в соответствии с Федеральным законом от 30.03.1999 № 52-ФЗ «О санитарно-эпидемиологическом благополучии населения» вокруг объектов и производств, являющихся источниками воздействия на среду обитания и здоровье человека, устанавливается специальная территория с особым режимом использования (далее – санитарно-защитная зона (СЗЗ)), размер которой обеспечивает уменьшение воздействия загрязнения на атмосферный воздух (химического, биологического, физического) до значений, установленных гигиеническими нормативами, а для предприятий I и II класса опасности – как до значений, установленных гигиеническими нормативами, так и до величин приемлемого риска для здоровья населения. По своему функциональному назначению санитарно-защитная зона является защитным барьером, обеспечивающим уровень безопасности населения при эксплуатации объекта в штатном режиме.

Санитарно-защитная зона является обязательным элементом любого объекта, который является источником воздействия на среду обитания и здоровье человека и, таким образом, в интегральном виде характеризует степень влияния производственных и коммунальных объектов на население и окружающую среду

Содержание режима использования земельного участка в границах СЗЗ определено санитарно-эпидемиологическими правилами и нормативами СанПиН 2.2.1/2.1.1.1200-03 «Санитарно-защитные зоны и санитарная классификация предприятий, сооружений и иных объектов. Новая редакция», а также постановлением Правительства РФ от 03.03.2018 № 222 (ред. от 03.03.2022) «Об утверждении Правил установления санитарно-защитных зон и использования земельного участка, расположенных в границах санитарно-защитных зон».

Согласно сведениям Публичной кадастровой карты Росреестра (<https://pkk.rosreestr.ru>) и Государственной информационной системы обеспечения градостроительной деятельности Московской области (ИСОГД МО) земельные участки с кадастровыми номерами 50:23:0040344:9 и 50:23:0040344:10 расположены вне границ установленных санитарно-защитных зон.

3.2. Приаэродромная территория

В целях обеспечения безопасности полетов воздушных судов, перспективного развития аэропорта и исключения негативного воздействия оборудования аэродрома и полетов воздушных судов на здоровье человека и окружающую среду на прилегающих к аэропортам (аэродромам) территориях устанавливаются зоны с особыми условиями использования территории – приаэродромные территории (ст. 47 Воздушного кодекса Российской Федерации от 19.03.1997 № 60-ФЗ).

Земельные участки с кадастровыми номерами 50:23:0040344:9 и 50:23:0040344:10 расположены в границах ЗОУИТ 50:00-6.2453 «Приаэродромная территория аэродрома гражданской авиации Москва (Домодедово), которая установлена в составе 1-6 подзон приказом Росавиации от 13.10.2023 № 892-Пв. Седьмая подзона, в которой в целях предотвращения негативного физического воздействия устанавливается перечень ограничений использования земельных участков, определенный в соответствии с земельным и др. законодательством, в настоящее время не установлена. При этом под негативным физическим воздействием понимается несоответствие эквивалентного уровня звука, возникающего в связи с полетами воздушных судов, санитарно-эпидемиологическим требованиям. В соответствии с Воздушным кодексом Российской Федерации» от 19.03.1997 № 60-ФЗ, в случае установления приаэродромной территории с выделением с первой по шестую подзон приаэродромной территории до установления седьмой подзоны приаэродромной территории использование земельных участков в целях, предусмотренных ограничениями, осуществляется при наличии санитарно-эпидемиологического заключения федерального органа исполнительной власти, осуществляющего федеральный государственный санитарно-эпидемиологический надзор (пункт 5.5 статьи 47).

Земельные участки с кадастровыми номерами 50:23:0040344:9 и 50:23:0040344:10 расположены в границах полос воздушных подходов аэродрома экспериментальной авиации «Раменское». Карты (схемы) полос воздушных подходов аэродрома экспериментальной авиации «Раменское», утвержденные директором Департамента авиационной промышленности Минпромторга России от 12.11.2018 (рисунок 3.2.1).

Приаэродромная территория аэродрома Раменское, которая может оказывать влияние (ограничения) на планируемую территорию, соответствующая современным требованиям¹, в составе 1-7 подзон, в настоящее время не установлена.

¹ Воздушный кодекс Российской Федерации от 19.03.1997 № 60-ФЗ (ред. от 04.08.2023); постановление Правительства Российской Федерации от 02.12.2017 № 1460 (ред. от 24.01.2023) «Об утверждении Положения о приаэродромной территории и Правил разрешения разногласий, возникающих между высшими исполнительными органами государственной власти субъектов российской федерации, уполномоченными Правительством Российской Федерации федеральными органами исполнительной власти

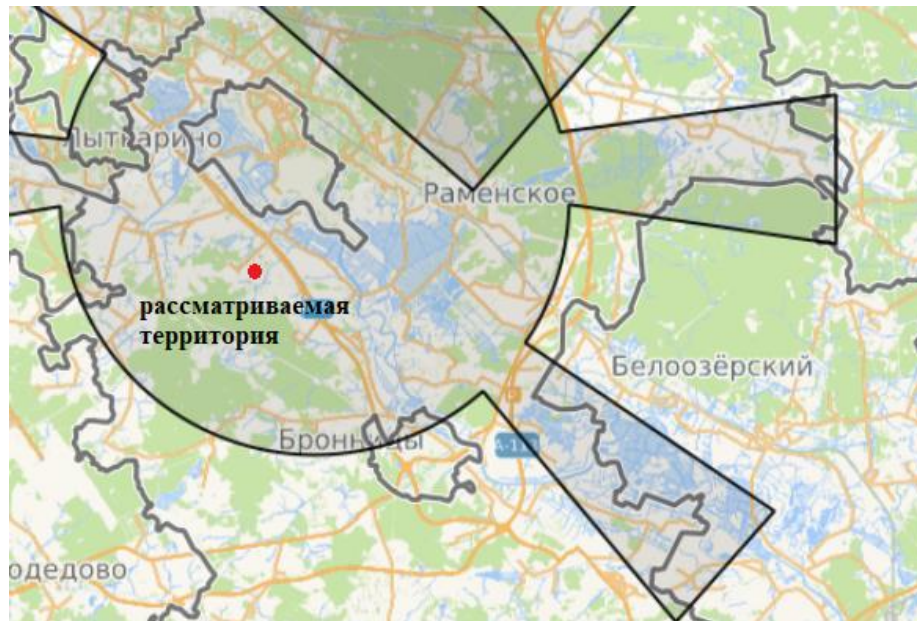


Рисунок 3.2.1. Полосы воздушных подходов эродрома Раменское

В соответствии со ст. 4 (п. 3) Федерального закона от 01.07.2017 № 135-ФЗ (ред. от 01.05.2022) «О внесении изменений в отдельные законодательные акты Российской Федерации в части совершенствования порядка установления и использования приаэродромной территории и санитарно-защитной зоны» до установления с первой по шестую подзон приаэродромной территории в порядке, предусмотренном Воздушным кодексом Российской Федерации, архитектурно-строительное проектирование, строительство, реконструкция объектов капитального строительства, размещение радиотехнических и иных объектов, которые могут угрожать безопасности полетов воздушных судов, создавать помехи в работе радиотехнического оборудования, установленного на аэродроме, объектов радиолокации и радионавигации, предназначенных для обеспечения полетов воздушных судов, в границах приаэродромных территорий или полос воздушных подходов на аэродромах, санитарно-защитных зон аэродромов должны осуществляться при условии согласования размещения этих объектов в срок не более чем тридцать дней:

- 1) с организацией, осуществляющей эксплуатацию аэродрома экспериментальной авиации, – для аэродрома экспериментальной авиации;
- 2) с организацией, уполномоченной федеральным органом исполнительной власти, в ведении которого находится аэродром государственной авиации, – для аэродрома государственной авиации;
- 3) с федеральным органом исполнительной власти, осуществляющим функции по оказанию государственных услуг и управлению государственным имуществом в сфере воздушного транспорта (гражданской авиации), – для аэродрома гражданской авиации.

Указанное выше согласование осуществляется при наличии санитарно-эпидемиологического заключения федерального органа исполнительной власти, осуществляющего федеральный государственный санитарно-эпидемиологический надзор, если иное не предусмотрено настоящей статьей.

и Федеральной службой по надзору в сфере защиты прав потребителей и благополучия человека при согласовании проекта акта об установлении приаэродромной территории и при определении границ седьмой подзоны приаэродромной территории»

Однако, в соответствии со статьей 4 (пункт 12) Федерального закона от 01.07.2017 № 135-ФЗ (ред. от 01.05.2022) «О внесении изменений в отдельные законодательные акты Российской Федерации в части совершенствования порядка установления и использования приаэродромной территории и санитарно-защитной зоны», до установления приаэродромных территорий в порядке, предусмотренном Воздушным кодексом Российской Федерации, получение санитарно-эпидемиологического заключения не требуется при строительстве, реконструкции объектов капитального строительства на земельных участках, предназначенных для

- ведения личного подсобного хозяйства;
- ведения гражданами садоводства для собственных нужд;
- индивидуального жилищного строительства;
- строительства гражданами гаражей для собственных нужд.

После установления приаэродромных территорий в порядке, предусмотренном Воздушным кодексом Российской Федерации, использование земельных участков, указанных выше, и созданных на них объектов недвижимости, строительство новых объектов недвижимости осуществляются в соответствии с ограничениями, установленными в границах таких территорий, с учетом особенностей, предусмотренных федеральными законами.

3.3. Охранная зона особо охраняемой природной территории (государственного природного заповедника, национального парка, природного парка, памятника природы)

На земельных участках с кадастровыми номерами 50:23:0040344:9 и 50:23:0040344:10 и в их окружении особо охраняемые природные территории федерального, областного и местного значения, а также их охранные зоны отсутствуют.

3.4. Охранная зона стационарных пунктов наблюдений за состоянием окружающей среды, её загрязнением

На земельных участках с кадастровыми номерами 50:23:0040344:9 и 50:23:0040344:10 и в их окружении стационарные пункты наблюдений за состоянием окружающей среды, её загрязнением, а также их охранные зоны отсутствуют.

3.5. Водоохранная зона, прибрежная защитная полоса

Земельные участки с кадастровыми номерами 50:23:0040344:9 и 50:23:0040344:10 не имеют пересечений с водоохранными зонами и с прибрежными защитными полосами водных объектов, устанавливаемыми в соответствии с Водным кодексом Российской Федерации (статья 65).

3.6. Округ санитарной (горно-санитарной) охраны лечебно-оздоровительных местностей, курортов и природных лечебных ресурсов

В Раменском городском округе лечебно-оздоровительные местности, курорты и природные лечебные ресурсы отсутствуют, округа санитарной (горно-санитарной) охраны не установлены.

3.7. Зоны санитарной охраны источников питьевого и хозяйственно-бытового водоснабжения, а также устанавливаемые в случаях, предусмотренных Водным кодексом Российской Федерации, в отношении подземных водных объектов зоны специальной охраны

К источникам централизованного водоснабжения Раменского городского округа относятся подземные воды.

Для источников централизованного водоснабжения – артезианских скважин организуются зоны санитарной охраны (ЗСО) в составе 3-х поясов согласно требованиям

санитарных норм и правил СанПиН 2.1.4.1110-02 «Зоны санитарной охраны источников водоснабжения и водопроводов питьевого назначения».

Границы первого пояса ЗСО являются территорией водозаборного узла и огораживаются сплошным забором, озеленяются и благоустраиваются. Проводятся охранные мероприятия, общие для всех водопроводных сооружений, организуются асфальтированные подъезды к сооружениям, устья артезианских скважин герметизируются для исключения попадания через них атмосферных осадков и прочих загрязнений.

Границы второго пояса ЗСО подземного источника водоснабжения устанавливаются гидродинамическими расчётами, учитывающими время продвижения микробного загрязнения воды до водозабора, принимаемое в зависимости от климатических районов и защищённости подземных вод от 100 до 400 суток.

Граница третьего пояса ЗСО подземного источника водоснабжения определяется расчётом, учитывающим время продвижения химического загрязнения воды до водозабора, которое должно быть больше принятой продолжительности эксплуатации водозабора, но не менее 25 лет.

Мероприятия по второму и третьему поясам подземных источников включают:

–выявление, тампонирование или восстановление всех старых, бездействующих, дефектных или неправильно эксплуатируемых скважин, представляющих опасность в части возможности загрязнения водоносных горизонтов;

–бурение новых скважин и новое строительство, связанное с нарушением почвенного покрова, производится при обязательном согласовании с центром государственного санитарно-эпидемиологического надзора;

–запрещение закачки отработанных вод в подземные горизонты, подземного складирования твердых отходов и разработки недр земли;

–запрещение размещения складов горюче-смазочных материалов, ядохимикатов и минеральных удобрений, накопителей промстоков, шламохранилищ и других объектов, обуславливающих опасность химического загрязнения подземных вод. Размещение таких объектов допускается в пределах третьего пояса ЗСО только при использовании защищенных подземных вод, при условии выполнения специальных мероприятий по защите водоносного горизонта от загрязнения при наличии санитарно-эпидемиологического заключения центра государственного санитарно-эпидемиологического надзора, выданного с учетом заключения органов геологического контроля;

–своевременное выполнение необходимых мероприятий по санитарной охране поверхностных вод, имеющих непосредственную гидрологическую связь с используемым водоносным горизонтом, в соответствии с гигиеническими требованиями к охране поверхностных вод.

Кроме мероприятий, указанных выше, в пределах второго пояса ЗСО подземных источников водоснабжения подлежат выполнению следующие дополнительные мероприятия:

–не допускается: размещение кладбищ, скотомогильников, полей ассенизации, полей фильтрации, навозохранилищ, силосных траншей, животноводческих и птицеводческих предприятий и других объектов, обуславливающих опасность микробного загрязнения подземных вод; применение удобрений и ядохимикатов; рубка леса главного пользования и реконструкции;

–выполнение мероприятий по санитарному благоустройству территории населенных пунктов и других объектов (оборудование централизованной канализацией, устройство водонепроницаемых выгребов, организация отвода поверхностного стока и др.).

Сведения об установленных ЗСО в Раменском городском округе применительно к земельным участкам с кадастровыми номерами 50:23:0040344:9 и 50:23:0040344:10 в ЕГРН отсутствуют.

Для всех сохраняемых, а также для планируемых к размещению водозаборных узлов и артезианских скважин независимо от их принадлежности и формы собственности, должны быть разработаны и утверждены в установленном порядке проекты зон санитарной охраны в составе трёх поясов, в пределах которых, соответственно их назначению, устанавливается специальный режим и определяется комплекс мероприятий, направленных на предупреждение ухудшения качества воды.

3.8. Зоны затопления и подтопления

В Раменском городском округе в соответствии с постановлением Правительства Российской Федерации от 18.04.2014 № 360 «О зонах затопления, подтопления» для рек Москва, Пахра, Дорка и Северка приказом Московско-Окского бассейнового водного управления Федерального агентства водных ресурсов (далее – Московско-Окское БВУ) от 17.05.2022 № 51 установлены зоны затопления и подтопления поверхностными водами.

Сведения о зонах затопления и подтопления рек Москва, Пахра, Дорка и Северка в Раменском городском округе как зонах с особыми условиями использования территории внесены в ЕГРН (таблица 3.7.1):

Таблица 3.7.1

Наименование водного объекта	Реестровый номер ЗОУИТ	
	зона затопления	зона подтопления
река Москва в Раменском городском округе	50:00-6.1860	50:00-6.1865
река Пахра в Раменском городском округе	50:00-6.1862	50:00-6.1861
река Северка в Раменском городском округе	50:00-6.1863	50:00-6.1864
река Дорка в Раменском городском округе	50:00-6.1858	50:00-6.1859

Земельные участки с кадастровыми номерами 50:23:0040344:9 и 50:23:0040344:10 расположены вне границ установленных зон затопления и подтопления.

4. ПРИРОДООХРАННЫЕ МЕРОПРИЯТИЯ

Мероприятия по охране окружающей среды направлены на предотвращение или минимизацию возможных негативных последствий намечаемой хозяйственной деятельности на природные комплексы и создание комфортных условий проживания населения.

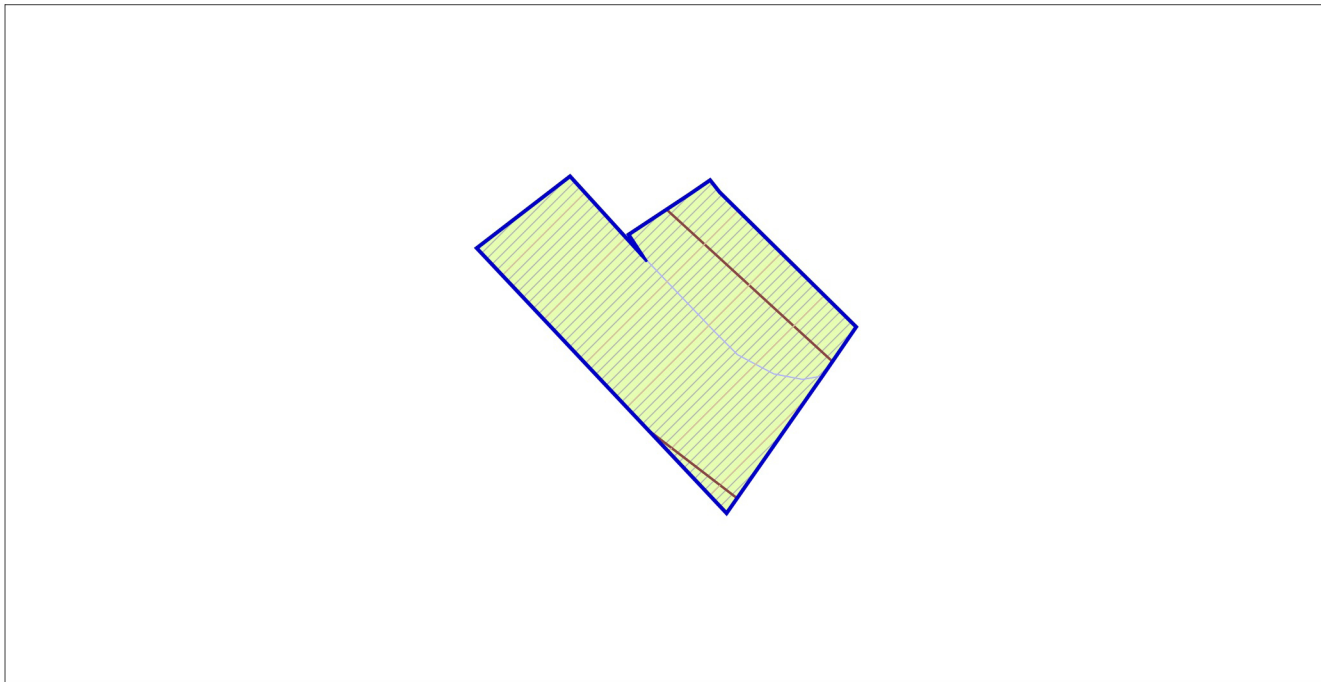
Внесение изменений в генеральный план Раменский городского округа Московской области применительно к земельным участкам с кадастровыми номерами 50:23:0040344:9 и 50:23:0040344:10 связано с установлением для них функциональной зоны СХ-2 «Зона садоводческих, огороднических некоммерческих объединений граждан».

Оценка воздействия на окружающую среду при реализации проектных решений показала необходимость проведения следующих природоохранных мероприятий:

- предотвращение загрязнения водных объектов;
- оборудование планируемой территории сооружениями водоотведения, обеспечивающими охрану водных объектов от загрязнения, засорения, заиления и истощения вод в соответствии с Водным кодексом Российской Федерации (статья 65). Выбор типа сооружения водоотведения, определение его местоположения и проектной производительности будут определяться на следующих стадиях проектирования.
- организация отвода поверхностного стока;
- разработка проектов границ зон санитарной охраны водозаборных узлов (артезианских скважин);
- полный охват территории планово-регулярной системой санитарной очистки, благоустройство мест временного контейнерного складирования твердых коммунальных отходов;
- организация и максимальное использование селективного сбора твердых коммунальных отходов с целью получения вторичных ресурсов и сокращение объема вывозимых отходов;
- применение шумозащитных мероприятий для создания комфортной среды проживания на территории планируемой садоводческой застройки.

ВНЕСЕНИЕ ИЗМЕНЕНИЙ В ГЕНЕРАЛЬНЫЙ ПЛАН РАМЕНСКОГО ГОРОДСКОГО ОКРУГА МОСКОВСКОЙ ОБЛАСТИ ПРИМЕНИТЕЛЬНО К ЗЕМЕЛЬНЫМ УЧАСТКАМ С КАДАСТРОВЫМИ НОМЕРАМИ 50:23:0040344:9, 50:23:0040344:10

КАРТА ГРАНИЦ ЗОН НЕГАТИВНОГО ВОЗДЕЙСТВИЯ СУЩЕСТВУЮЩИХ И ПЛАНИРУЕМЫХ ОБЪЕКТОВ КАПИТАЛЬНОГО СТРОИТЕЛЬСТВА РАМЕНСКОГО ГОРОДСКОГО ОКРУГА ПРИМЕНИТЕЛЬНО К ЗЕМЕЛЬНЫМ УЧАСТКАМ С КАДАСТРОВЫМИ НОМЕРАМИ 50:23:0040344:9, 50:23:0040344:10



УСЛОВНЫЕ ОБОЗНАЧЕНИЯ

Границы



разработки генерального плана



земельных участков, поставленных на кадастровый учет

Существующие зоны с особыми условиями использования территории (ЗООИТ)

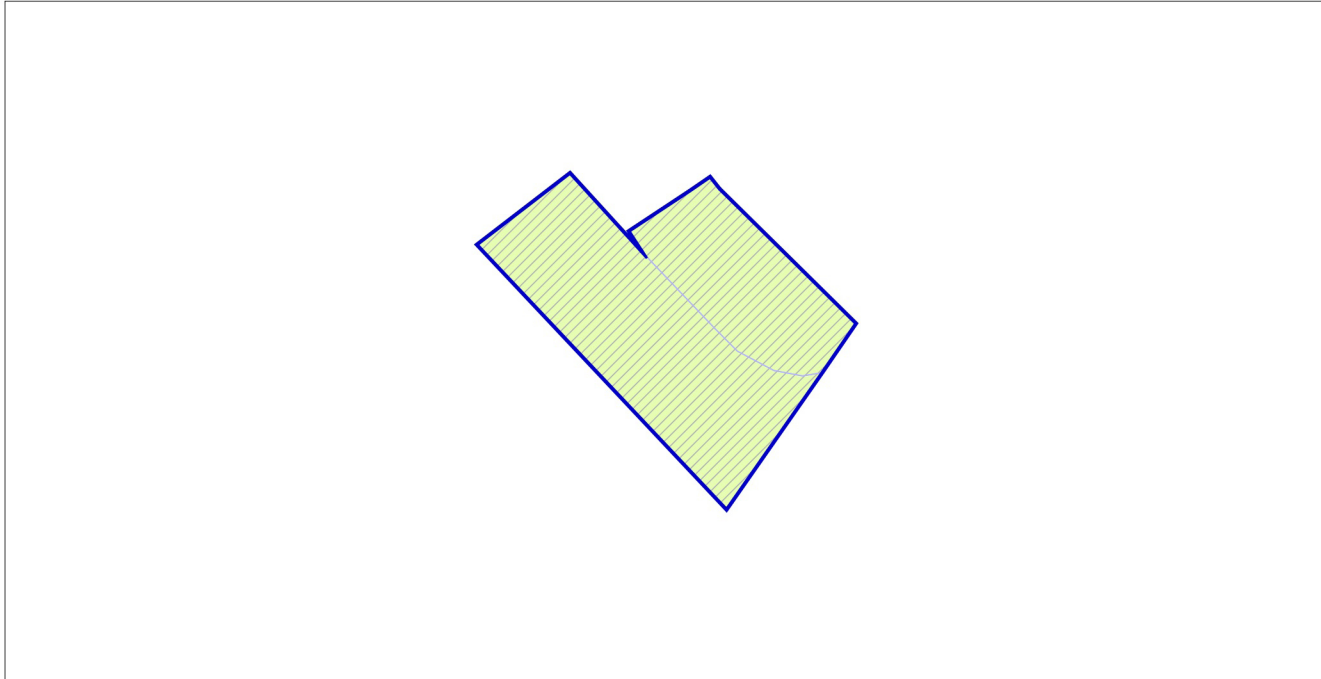


Приаэродромная территория



Должность	ФИО	Подпись	Дата	Договор № 155-2024 от 19.07.24			
Руководитель мастерской ЦОГД	П.С. Богачев			Московская область, Раменский городской округ			
Начальник отдела ОПГП ЦОГД	Н.В. Макаров						
ГИП ОПГП ЦОГД	В.И. Лавренко						
ГАП ОПГП ЦОГД	М.В. Некрасова						
				Внесение изменений в генеральный план Раменского городского округа Московской области применительно к земельным участкам с кадастровыми номерами 50:23:0040344:9, 50:23:0040344:10	Стадия	Лист	Листов
						1	2
				Карта границ зон негативного воздействия существующих и планируемых объектов капитального строительства Раменского городского округа применительно к земельным участкам с кадастровыми номерами 50:23:0040344:9, 50:23:0040344:10	НИ и ПИ градостроительства		
Проверил	Н.В. Макаров			Масштаб 1:10000	ГАОУ МО «НИИПИ градостроительства»		

ВНЕСЕНИЕ ИЗМЕНЕНИЙ В ГЕНЕРАЛЬНЫЙ ПЛАН РАМЕНСКОГО ГОРОДСКОГО ОКРУГА МОСКОВСКОЙ ОБЛАСТИ ПРИМЕНИТЕЛЬНО К ЗЕМЕЛЬНЫМ УЧАСТКАМ С КАДАСТРОВЫМИ НОМЕРАМИ 50:23:0040344:9, 50:23:0040344:10

КАРТА СУЩЕСТВУЮЩИХ И ПЛАНИРУЕМЫХ ОСОБО ОХРАНЯЕМЫХ ПРИРОДНЫХ ТЕРРИТОРИЙ, ЗОН САНИТАРНОЙ ОХРАНЫ ИСТОЧНИКОВ ПИТЬЕВОГО ВОДОСНАБЖЕНИЯ, ВОДООХРАННЫХ ЗОН, ПРИБРЕЖНЫХ ЗАЩИТНЫХ ПОЛОС, БЕРЕГОВЫХ ПОЛОС ВОДНЫХ ОБЪЕКТОВ. ЗОН ЗАТОПЛЕНИЯ И ПОДТОПЛЕНИЯ РАМЕНСКОГО ГОРОДСКОГО ОКРУГА ПРИМЕНИТЕЛЬНО К ЗЕМЕЛЬНЫМ УЧАСТКАМ С КАДАСТРОВЫМИ НОМЕРАМИ 50:23:0040344:9, 50:23:0040344:10



УСЛОВНЫЕ ОБОЗНАЧЕНИЯ

- Границы**
-  границы разработки генерального плана
 -  земельных участков, поставленных на кадастровый учет

ОСОБО ОХРАНЯЕМЫЕ ПРИРОДНЫЕ ТЕРРИТОРИИ, ВОДООХРАННЫЕ ЗОНЫ, ПРИБРЕЖНЫЕ ЗАЩИТНЫЕ ПОЛОСЫ, БЕРЕГОВЫЕ ПОЛОСЫ ВОДНЫХ ОБЪЕКТОВ В ГРАНИЦАХ РАЗРАБОТКИ ГЕНЕРАЛЬНОГО ПЛАНА ОТСУТСТВУЮТ.

Должность	ФИО	Подпись	Дата	Договор № 155-2024 от 19.07.24			
Руководитель мастерской ЦОГД	П.С. Богачев			Московская область, Раменский городской округ			
Начальник отдела ОПГП ЦОГД	Н.В. Макаров						
ГИП ОПГП ЦОГД	В.И. Лавренко						
ГАП ОПГП ЦОГД	М.В. Некрасова						
				Внесение изменений в генеральный план Раменского городского округа Московской области применительно к земельным участкам с кадастровыми номерами 50:23:0040344:9, 50:23:0040344:10	Стадия	Лист	Листов
						2	2
Проверил	Н.В. Макаров			Карта существующих и планируемых особо охраняемых природных территорий, зон санитарной охраны источников питьевого водоснабжения, водоохраных зон, прибрежных защитных полос, береговых полос водных объектов. Зон затопления и подтопления Раменского городского округа применительно к земельным участкам с кадастровыми номерами 50:23:0040344:9, 50:23:0040344:10 Масштаб 1:10000	НИ и ПИ градостроительства ГАУ МО «НИиПИ градостроительства»		

**ВНЕСЕНИЕ ИЗМЕНЕНИЙ В ГЕНЕРАЛЬНЫЙ ПЛАН
РАМЕНСКОГО ГОРОДСКОГО ОКРУГА МОСКОВСКОЙ ОБЛАСТИ
ПРИМЕНИТЕЛЬНО К ЗЕМЕЛЬНЫМ УЧАСТКАМ
С КАДАСТРОВЫМИ НОМЕРАМИ 50:23:0040344:9, 50:23:0040344:10**

МАТЕРИАЛЫ ПО ОБОСНОВАНИЮ

ТОМ III

«Объекты культурного наследия»



КОМИТЕТ ПО АРХИТЕКТУРЕ И ГРАДОСТРОИТЕЛЬСТВУ
МОСКОВСКОЙ ОБЛАСТИ

Государственное автономное учреждение Московской области
«Научно-исследовательский и проектный институт градостроительства»
(ГАУ МО «НИИПИ градостроительства»)

143960, Московская область, г. Реутов, проспект Мира, д. 57, помещение III, тел: +7 (495) 242 77 07, niipi@mosreg.ru

Договор № 155-2024 от 19.07.2024

**ВНЕСЕНИЕ ИЗМЕНЕНИЙ В ГЕНЕРАЛЬНЫЙ ПЛАН
РАМЕНСКОГО ГОРОДСКОГО ОКРУГА МОСКОВСКОЙ ОБЛАСТИ
ПРИМЕНИТЕЛЬНО К ЗЕМЕЛЬНЫМ УЧАСТКАМ
С КАДАСТРОВЫМИ НОМЕРАМИ 50:23:0040344:9, 50:23:0040344:10**

МАТЕРИАЛЫ ПО ОБОСНОВАНИЮ

**ТОМ III
«Объекты культурного наследия»**

Руководитель мастерской ЦОГД
Начальник отдела ОПГП ЦОГД

П.С. Богачев
Н.В. Макаров

2024

Архив. № подл | ФИО, подпись и дата | Взамен Арх. № | ФИО, подпись и дата визирования | Техотделом

Состав материалов
Внесения изменений в генеральный план Раменского городского округа
Московской области применительно к земельным участкам
с кадастровыми номерами 50:23:0040344:9, 50:23:0040344:10

№	Наименование документа
	Утверждаемая часть
1	<i>Положение о территориальном планировании.</i>
2	<i>Графические материалы (карты)</i>
2.1	Карта границ населенных пунктов, входящих в состав Раменского городского округа применительно к земельным участкам с кадастровыми номерами 50:23:0040344:9, 50:23:0040344:10
2.2	Карта функциональных зон Раменского городского округа применительно к земельным участкам с кадастровыми номерами 50:23:0040344:9, 50:23:0040344:10
3	<i>Приложение. Сведения о границе населенного пункта, которые должны содержать графическое описание местоположения границы населенного пункта, перечень координат характерных точек этих границ в системе координат, используемой для ведения Единого государственного реестра недвижимости, подготовленные в соответствии с приказом Росреестра от 26.07.2022 №П/0292 (материалы в электронном виде)</i>
	Материалы по обоснованию внесения изменений в генеральный план
4	<i>ТОМ I. «Планировочная и инженерно-транспортная организация территории. Социально-экономическое обоснование. Книга 1</i>
4.1	Текстовая часть
4.2	Графические материалы (карты)
4.2.1	Карта размещения муниципального образования в устойчивой системе расселения Московской области
4.2.2.	Карта существующего использования территории применительно к земельным участкам с кадастровыми номерами 50:23:0040344:9, 50:23:0040344:10
4.2.3	Карта планируемого развития транспортной инфраструктуры в границах Раменского городского округа применительно к земельным участкам с кадастровыми номерами 50:23:0040344:9, 50:23:0040344:10
4.2.4	Карта зон с особыми условиями использования территории в границах Раменского городского округа применительно к земельным участкам с кадастровыми номерами 50:23:0040344:9, 50:23:0040344:10
4.2.5	Карта границ земель лесного фонда с отображением границ лесничеств и лесопарков на территории Раменского городского округа применительно к земельным участкам с кадастровыми номерами 50:23:0040344:9, 50:23:0040344:10
4.2.6	Карта границ земель сельскохозяйственного назначения с отображением особо ценных сельскохозяйственных угодий и мелиорируемых земель Раменского городского округа применительно к земельным участкам с кадастровыми номерами 50:23:0040344:9, 50:23:0040344:10
5	<i>ТОМ I. «Планировочная и инженерно-транспортная организация территории. Социально-экономическое обоснование». Книга 2 - сведения ограниченного доступа</i>
5.1	Текстовая часть
5.2	Графические материалы (карты)

5.2.1	Карта планируемого развития инженерных коммуникаций и сооружений в границах Раменского городского округа применительно к земельным участкам с кадастровыми номерами 50:23:0040344:9, 50:23:0040344:10 - сведения ограниченного доступа
6	<i>ТОМ II. «Охрана окружающей среды»</i>
6.1	Текстовая часть
6.2	Графические материалы (карты)
6.2.1	Карта границ зон негативного воздействия существующих и планируемых объектов капитального строительства Раменского городского округа применительно к земельным участкам с кадастровыми номерами 50:23:0040344:9, 50:23:0040344:10
6.2.2	Карта существующих и планируемых особо охраняемых природных территорий, зон санитарной охраны источников питьевого водоснабжения, водоохранных зон, прибрежных защитных полос, береговых полос водных объектов. Зон затопления и подтопления Раменского городского округа применительно к земельным участкам с кадастровыми номерами 50:23:0040344:9, 50:23:0040344:10
7	<i>ТОМ III. «Объекты культурного наследия»</i>
7.1	Текстовая часть
7.2	Графические материалы (карта)
7.2.1	Карта границ территорий, зон охраны и защитных зон объектов культурного наследия Раменского городского округа применительно к земельным участкам с кадастровыми номерами 50:23:0040344:9, 50:23:0040344:10
8	<i>ТОМ IV. «Основные факторы риска возникновения чрезвычайных ситуаций природного и техногенного характера» - сведения ограниченного доступа</i>
8.1	Текстовая часть
8.2	Графические материалы (карта)
8.2.1	Карта границ территорий, подверженных риску возникновения чрезвычайных ситуаций природного и техногенного характера и воздействия их последствий Раменского городского округа применительно к земельным участкам с кадастровыми номерами 50:23:0040344:9, 50:23:0040344:10 - сведения ограниченного доступа
9	<i>Материалы на электронном носителе</i>
9.1	Текстовые материалы в формате PDF; графические материалы в формате PDF/PNG

Оглавление

Введение	6
1. Перечень объектов культурного наследия, расположенных на территории земельных участков с кадастровыми номерами 50:23:0040344:9, 50:23:0040344:10.....	8

Введение

Внесение изменений в генеральный план Раменского городского округа Московской области применительно к земельным участкам с кадастровыми номерами 50:23:0040344:9, 50:23:0040344:10 (далее – генеральный план) подготовлен Государственным автономным учреждением Московской области «Научно-исследовательский и проектный институт градостроительства» (ГАУ МО «НИИПИ градостроительства») в соответствии с Распоряжением Комитета по архитектуре и градостроительству Московской области № 29РВ-634 от 05.07.2024 на основании Договора № 155-2024 от 19.07.2024.

Состав документов генерального плана определен в соответствии со ст. 23 Градостроительного кодекса Российской Федерации.

В соответствии с частью 9 статьи 23 ГрК РФ предусматривает возможность установления законодательством субъектов Российской Федерации особенностей подготовки генерального плана:

- подготовка генерального плана городского округа может осуществляться применительно к отдельным населенным пунктам, входящим в состав городского округа, территориям городского округа за границами населенных пунктов без последующего внесения в генеральный план изменений, относящихся к другим частям территорий городского округа;

- генеральный план городского округа может не содержать карту планируемого размещения объектов местного значения городского округа. В этом случае такая карта подлежит утверждению местной администрацией в порядке, установленном нормативным правовым актом органа государственной власти субъекта Российской Федерации;

- положение о территориальном планировании вместо сведений о видах, назначении и наименованиях планируемых для размещения объектов местного значения городского округа, об их основных характеристиках, местоположении может содержать сведения о потребности в указанных объектах местного значения без указания их основных характеристик и местоположения.

Данные особенности установлены в статье 13 Закона Московской области от 07.03.2007 № 36/2007-ОЗ (ред. от 08.07.2021) «О Генеральном плане развития Московской области» (принят постановлением Мособлдумы от 21.02.2007 N 2/210-П).

Генеральный план содержит следующие материалы.

Утверждаемая часть:

1. Положение о территориальном планировании, которое включает:

- сведения о нормативных потребностях в объектах местного значения;
- параметры функциональных зон, а также сведения о планируемых для размещения в них объектах федерального и регионального значения, за исключением линейных объектов.

2. Графические материалы:

- Карта границ населенных пунктов, входящих в состав Раменского городского округа применительно к земельным участкам с кадастровыми номерами 50:23:0040344:9, 50:23:0040344:10;

- Карта функциональных зон Раменского городского округа применительно к земельным участкам с кадастровыми номерами 50:23:0040344:9, 50:23:0040344:10.

3. Приложение. Сведения о границе населенного пункта, которые должны содержать графическое описание местоположения границы населенного пункта, перечень координат характерных точек этих границ в системе координат, используемой для ведения Единого

государственного реестра недвижимости, подготовленные в соответствии с приказом Росреестра от 26.07.2022 №П/0292.

Материалы по обоснованию внесения изменений в генеральный план:

ТОМ I. «Планировочная и инженерно-транспортная организация территории. Социально-экономическое обоснование» (Книга 1 и Книга 2 – *сведения ограниченного доступа*);

ТОМ II. «Охрана окружающей среды»;

ТОМ III. «Объекты культурного наследия»;

ТОМ IV. «Основные факторы риска возникновения чрезвычайных ситуаций природного и техногенного характера» (*сведения ограниченного доступа*).

Приложение к материалам по обоснованию внесения изменений в генеральный план: земельные участки, рассмотренные межведомственной рабочей группой по устранению противоречий в сведениях Государственных реестров (в соответствии с Федеральным законом № 280-ФЗ от 29.07.2017 «О внесении изменений в отдельные законодательные акты Российской Федерации в целях устранения противоречий в сведениях государственных реестров и установления принадлежности земельного участка к определенной категории земель»).

Генеральный план оформлен в соответствии с Приказом Минэкономразвития России от 09.01.2018 № 10 «Об утверждении Требований к описанию и отображению в документах территориального планирования объектов федерального значения, объектов регионального значения, объектов местного значения и о признании утратившим силу приказа Минэкономразвития России от 7 декабря 2016 г. № 793».

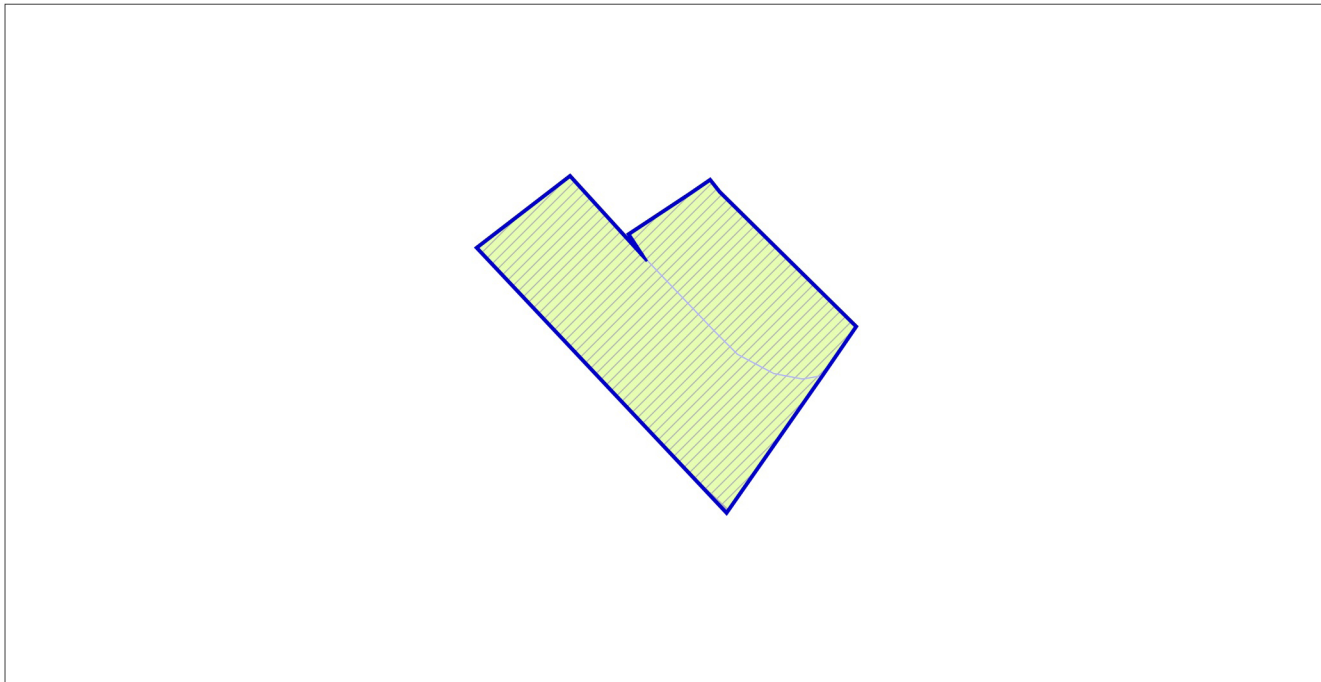
1. Перечень объектов культурного наследия, расположенных на территории земельных участков с кадастровыми номерами 50:23:0040344:9, 50:23:0040344:10

Согласно списку объектов культурного наследия в соответствии с единым государственным реестром объектов культурного наследия (памятников истории и культуры) народов Российской Федерации по состоянию на 30.07.2024 г., на территории земельных участков с кадастровыми номерами 50:23:0040344:9, 50:23:0040344:10 объекты культурного наследия отсутствуют.

Территория в границах земельных участков с кадастровыми номерами 50:23:0040344:9, 50:23:0040344:10 не попадает в границы зон охраны объектов культурного наследия и не входит в границы исторических поселений.

ВНЕСЕНИЕ ИЗМЕНЕНИЙ В ГЕНЕРАЛЬНЫЙ ПЛАН РАМЕНСКОГО ГОРОДСКОГО ОКРУГА МОСКОВСКОЙ ОБЛАСТИ ПРИМЕНИТЕЛЬНО К ЗЕМЕЛЬНЫМ УЧАСТКАМ С КАДАСТРОВЫМИ НОМЕРАМИ 50:23:0040344:9, 50:23:0040344:10

КАРТА ГРАНИЦ ТЕРРИТОРИЙ, ЗОН ОХРАНЫ И ЗАЩИТНЫХ ЗОН ОБЪЕКТОВ КУЛЬТУРНОГО НАСЛЕДИЯ РАМЕНСКОГО ГОРОДСКОГО ОКРУГА ПРИМЕНИТЕЛЬНО К ЗЕМЕЛЬНЫМ УЧАСТКАМ С КАДАСТРОВЫМИ НОМЕРАМИ 50:23:0040344:9, 50:23:0040344:10



УСЛОВНЫЕ ОБОЗНАЧЕНИЯ

Границы



разработки генерального плана



земельных участков, поставленных на кадастровый учет

ОБЪЕКТЫ КУЛЬТУРНОГО НАСЛЕДИЯ, ТЕРРИТОРИИ, ЗОНЫ ОХРАНЫ, ЗАЩИТНЫЕ ЗОНЫ ОБЪЕКТОВ КУЛЬТУРНОГО НАСЛЕДИЯ В ГРАНИЦАХ РАЗРАБОТКИ ГЕНЕРАЛЬНОГО ПЛАНА ОТСУТСТВУЮТ

Должность	ФИО	Подпись	Дата	Договор № 155-2024 от 19.07.24			
Руководитель мастерской ЦОГД	П.С. Богачев			Московская область, Раменский городской округ			
Начальник отдела ОПГП ЦОГД	Н.В. Макаров						
ГИП ОПГП ЦОГД	В.И. Лавренко						
ГАП ОПГП ЦОГД	М.В. Некрасова						
				Внесение изменений в генеральный план Раменского городского округа Московской области применительно к земельным участкам с кадастровыми номерами 50:23:0040344:9, 50:23:0040344:10	Стадия	Лист	Листов
						1	1
				Карта границ территорий, зон охраны и защитных зон объектов культурного наследия Раменского городского округа применительно к земельным участкам с кадастровыми номерами 50:23:0040344:9, 50:23:0040344:10	НИ и ПИ градостроительства		
Проверил	Н.В. Макаров			Масштаб 1:10000	ГАОУ МО «НИиПИ градостроительства»		